

வரைவு சுற்றுச்சூழல் தாக்க மதிப்பீடு

&

சுற்றுச்சூழல் மேலாண்மை திட்டம்

“பி1” வகை - சிறு கனிமம் -குழும வகை-வனம் அல்லாத நிலம் - அரசு நிலம்

பாலப்பட்டி சாதாரணக் கல் குவாரிகள்

பாலப்பட்டி கிராமம், வாழப்பாடி தாலுக்கா, சேலம் மாவட்டம், தமிழ்நாடு

மாநிலம்

சுற்றுச்சூழல் அனுமதி பெறுவதற்கு

EIA அறிவிப்பின்- 2006 கீழ்

அட்டவணை SI. எண். 1 (அ) (i): சுரங்கத் திட்டம்

குழும சுரங்கங்களின் பரப்பளவு = 5.50.0 ஹெக்டர்

பொது மக்கள் கருத்து கேட்பு கூட்டம் நடத்துவதற்கான முன்மொழியப்பட்ட

திட்ட ஆதரவாளர்களின் பெயர்

உரிமையாளர் பெயர்

<p>திரு.K.வெங்கட்ராமன் பரப்பளவு =1.50.0 ஹெக்டேர் புல எண்: 106 (Part-II) பாலப்பட்டி கிராமம், வாழப்பாடி வட்டம், சேலம் மாவட்டம் TOR Vide: Lr No. SEIAATN/F.No.9332/TOR1244/2022 Dated :30.08.2022</p>	<p>திருமதி.S.சுமதி பரப்பளவு =1.50.0 ஹெக்டேர் புல எண்: 106 (Part-III) பாலப்பட்டி கிராமம், வாழப்பாடி வட்டம், சேலம் மாவட்டம் TOR Vide: Lr No. SEIAA- TN/F.No.9685/SEAC/TOR-1428/2022 Dated :18.04.2023</p>
--	---

சுற்றுச்சூழல் ஆலோசகர்

ஜியோ எக்ஸ்பொளரேசன் அண்டு மைனிங் சொல்யூசன்ஸ்

பழைய எண். 260- B, புதிய எண். 17,

அத்வைத ஆசிரமம் சாலை, அழகாபுரம்,

சேலம் - 630 004, தமிழ்நாடு, இந்தியா.

அங்கீகாரம் பெற்ற பிரிவு 1, 28 & 38 வகை 'A'

சான்றிதழ் எண்: NABET/EIA/2225/RA 0276

தொலைபேசி : 0427 - 2431989

மின்னஞ்சல் : ifthiahmed@gmail.com, geothangam@gmail.com

வலையதளம்: [www.gemssalem.com](http://www.gemssalem.com)

சுற்றுச்சூழல் ஆய்வகம்

KGS என்விரோ லேபரேட்டரி

எண்.16, F1, பாரதி குடியிருப்புகள், பாரதியார் தெரு, சோழம்பேடு மெயின் ரோடு,

திருமுல்லைவாயல், சென்னை - 600 062.

அடிப்படை கண்காணிப்புக் காலம் - மார்ச் 2022 முதல் மே 2022 வரை

ஜூன் 2024

எளிதான பிரதிநிதித்துவத்திற்காக, முன்மொழியப்பட்ட குவாரிகள் மற்றும் ஏற்கனவே உள்ள குத்தகை குவாரிகள் கீழே குறிப்பிடப்பட்டுள்ளன.

உத்தேசிக்கப்பட்டுள்ள குவாரி				
குறியீடு	உரிமையாளர் பெயர்	புல எண்கள்,	பரப்பளவு (ஹெக்டேர்)	நிலை
P1	திரு.S.தனபால், S/o. செங்கோடன், எண்.438, மகாகாளியம்மன் கோவில் தெரு, தாகாபட்டி அஞ்சல், சேலம் மாவட்டம்- 636 006.	106 (Part-1)	1.00.0	TOR Vide Lr No. SEIAA- TN/F.No.8121/SEAC/T OR-930/2020 Dated :16.04.2021
P2	திரு.K.வெங்கட்ராமன், S/o. கிருஷ்ணன், எண்.74A/77A, நாராயணன் பிள்ளை தெரு, பெரமனூர், சேலம் - 636 007.	106 (Part-2)	1.50.0	TOR Vide Lr No. SEIAA- TN/F.No.9332/TOR- 1244/2022 Dated :30.08.2022
P3	திருமதி.S.சுமதி, W/o.சதீஷ்குமார், எண்.3/43, நடு தெரு, சிங்கிபுரம், வாழப்பாடி, சேலம் - 636 115.	106 (Part-3)	1.50.0	TOR Vide Lr No. SEIAA- TN/F.No.9685/SEAC/T OR-1428/2022 Dated :18.04.2023
P4	திரு.A.ராஜராஜசோழன், S/o.அழகப்பன், எண்.3/22, ராஜவீதி, மின்னம்பள்ளி அஞ்சல், வாழப்பாடி, சேலம் - 636 106.	106 (Part-4)	1.50.0	TOR Vide Lr No. SEIAA- TN/F.No.9333/TOR- 1234/2022 Dated :30.08.2022
மொத்தம்			5.50.0	
தற்போதுள்ள குவாரி				
Nil				
காலாவதியான குவாரி				
Nil				
மொத்த குழுமப் பரப்பளவு			5.50.5	ஹெக்டேர்

குறிப்பு:-

- குழுமப் பகுதி MoEF & CC அறிவிப்பின் படி கணக்கிடப்படுகிறது - S.O. 2269 (இ) தேதி: 01.07.2016

## குறிப்பு விதிமுறைகள் (ToR) இணக்கம்

**P-1 திரு.S.தனபால்**

**“ToR issued vide Letter No. SEIAA-TN/F.No.8121/SEAC/TOR-930/2020 Dated: 16.04.2021”**

<b>குறிப்பிட்ட நிபந்தனைகள்</b>	
1	<p>தளத்தைச் சுற்றி அமைந்துள்ள கிணறுகளின் எண்ணிக்கை மற்றும் சுரங்க நடவடிக்கைகளால் கிணறுகளில் ஏற்படும் பாதிப்புகள் ஆகியவற்றை விவரிக்கும் நீர்மட்ட வரைபடத்தை முன்மொழிபவர் அளிக்க வேண்டும்.</p>
2	<p>தளத்தைச் சுற்றி அமைந்துள்ள கிணறுகளின் எண்ணிக்கையை விவரிக்கும் நீர்வளவியல் ஆய்வு மேற்கொள்ளப்பட்டது மற்றும் அத்தியாயம் 3, பக்கம் எண்.117 இல் விவாதிக்கப்பட்டுள்ளது.</p>
3	<p>திட்ட முன்மொழிபவர் 20செ.மீ.க்கு மேல் சுற்றளவு கொண்ட அனைத்து மரங்களையும் மீண்டும் நட வேண்டும்</p>
4	<p>முன்மொழியப்பட்ட சுரங்கப் பகுதிக்கு அருகில் அமைந்துள்ள நிலத்தடி நீர் மட்டம், விவசாய நடவடிக்கைகள் மற்றும் நீர்நிலைகளான ஆறுகள், ஏரிகள், கால்வாய்கள், குளங்கள் போன்றவற்றில் முன்மொழியப்பட்ட சுரங்க நடவடிக்கைகளின் தாக்கத்தை மதிப்பிடுவதற்கு நீர்-புவியியல் ஆய்வை மேற்கொள்வார்.</p>
5	<p>நிலத்தடி நீர் மட்டத்தில் ஏற்படக்கூடிய பாதிப்பை மதிப்பிடுவதற்காக நீர்-புவியியல் ஆய்வு நடத்தப்பட்டது. திட்டப் பகுதியைச் சுற்றியுள்ள நீர்நிலைகளில் குறிப்பிடத்தக்க பாதிப்புகள் எதுவும் எதிர்பார்க்கப்படவில்லை. அத்தியாயம் எண் 3 இன் கீழ் விவரங்கள் விவாதிக்கப்பட்டுள்ளன</p>
6	<p>தளத்தைச் சுற்றி அமைந்துள்ள கிணறுகளின் எண்ணிக்கை அத்தியாயம் 3, பக்கம் எண் 118 இல் விவாதிக்கப்பட்டுள்ளது.</p>
7	<p>முன்மொழிபவர், 1 கிமீ சுற்றளவில் உள்ள நிலத்தடி நீர் இறைக்கும் கிணறுகள், திறந்தவெளிக் கிணறுகள் மற்றும் பருவமழை மற்றும் பருவமழை அல்லாத இரண்டு காலங்களிலும் உள்ள நீர் நிலைகளின் எண்ணிக்கை பற்றிய விவரங்களை அளிக்க வேண்டும். முன்மொழிபவர் இந்த பகுதியில் உள்ள PWD/TWAD இலிருந்து மழைக்காலம் மற்றும் பருவமழை அல்லாத பருவங்களில் நீர்மட்டத்தின் தரவுகளையும் சேகரிப்பார்.</p>
8	<p>சுரங்க கிரவுடர்கள் மற்றும் தளப் பகுதியைச் சுற்றியுள்ள பிற நடவடிக்கைகளால் விவசாயப் பகுதியில் ஒட்டுமொத்த தாக்க ஆய்வை முன்மொழிபவர் மேற்கொள்ள வேண்டும்.</p>
9	<p>சுரங்க கிரவுடர்கள் மற்றும் திட்ட இடத்தைச் சுற்றியுள்ள பிற செயல்பாடுகளால் விவசாயப் பகுதியில் ஒட்டுமொத்த பாதிப்பு பற்றிய ஆய்வு அத்தியாயம் 3, பக்கம் எண். 103-107 இல் விவாதிக்கப்பட்டுள்ளது.</p>
10	<p>நிலத்தடி நீர் மட்டத்தில் ஏற்படக்கூடிய பாதிப்பை மதிப்பிடுவதற்காக நீர்-புவியியல் ஆய்வு நடத்தப்பட்டது. திட்டப் பகுதியைச் சுற்றியுள்ள நீர்நிலைகளில் குறிப்பிடத்தக்க பாதிப்புகள் எதுவும் எதிர்பார்க்கப்படவில்லை. அத்தியாயம் எண். 3, பக்கம் எண்.117 இன் கீழ் விவரங்கள் விவாதிக்கப்பட்டுள்ளன.</p>
11	<p>சமூக-பொருளாதார ஆய்வுகள் சுரங்கத்திலிருந்து 10 கிமீ இடையக மண்டலத்திற்குள் மேற்கொள்ளப்பட வேண்டும்.</p>
12	<p>சமூக-பொருளாதார ஆய்வுகள் முன்மொழியப்பட்ட திட்டத்திலிருந்து 10 கி.மீ இடையக மண்டலத்திற்கு மேற்கொள்ளப்பட்டது மற்றும் அத்தியாயம் 3,</p>

		பக்கம் எண். 157-176 இன் கீழ் விவாதிக்கப்பட்டது.
8	சுரங்க குத்தகைக்கு பயன்படுத்தப்பட்ட பகுதியில் ஒரு மர ஆய்வு ஆய்வு (இனங்களின் பெயர், வயது) மற்றும் சுரங்க நடவடிக்கையின் போது அதன் மேலாண்மை மேற்கொள்ளப்பட வேண்டும்.	ஒப்புக்கொண்டு குறிப்பிட்டார்.
9	MoEF & CC அலுவலக குறிப்பாணையின்படி, இடையக மண்டலத்திற்குள் கிடைக்கும் உள்ளூர் குடியிருப்பாளர்களின் தேவையை கருத்தில் கொண்டு CER நடவடிக்கைகள் மேற்கொள்ளப்பட வேண்டும்.	கார்ப்பரேட் சுற்றுச்சூழல் பொறுப்புக்கான (CER) ஒதுக்கீடு இந்திய அரசு, MoEF & CC அலுவலக குறிப்பாணை F.No.22-65/2017-IA.III, தேதி: 01.05.2018 இன் படி மேற்கொள்ளப்படும். அலுவலக குறிப்பாணையின் பாரா 6 (II) இன் படி, குவாரித் திட்டம் பசுமைக் களத் திட்டம் & மூலதன முதலீடு ≤ 100 கோடிகள், EAC/SEAC இன் வழிகாட்டுதலின்படி CER க்கு மூலதன முதலீட்டில் 2% பங்களிக்க வேண்டும் மற்றும் மொத்த CER தொகை ரூ.90,000/- விரிவான CER செயல்பாடுகள் அத்தியாயம் எண் 8, பக்கம் எண் 215 இன் கீழ் விவாதிக்கப்படுகிறது.
10	முன்மொழியப்பட்ட திட்டத்திற்கான விரிவான சுரங்க மூடல் திட்டம் சமர்ப்பிக்கப்படும்.	அத்தியாயம் 2, பக்கம் எண் 84 இன் கீழ் விவாதிக்கப்பட்டது சுரங்க மூடல் திட்டம் என்பது அங்கீகரிக்கப்பட்ட சுரங்கத் திட்டத்தின் ஒரு பகுதியாக இணைக்கப்பட்ட தொகுதி - 1 ஆக இணைக்கப்பட்டுள்ளது
11	துளையிடுவதற்கும் வெடிப்பதற்கும் சுரங்கத்தின் செயல்பாட்டின் போது தொழிலாளர்கள் மற்றும் சுற்றியுள்ள குடியிருப்பாளர்களின் பாதுகாப்பு மற்றும் சுகாதார அம்சங்கள் குறித்த விரிவான அறிக்கை சமர்ப்பிக்கப்பட வேண்டும்.	சுரங்க நடவடிக்கைகளின் போது தொழிலாளர்கள் மற்றும் சுற்றியுள்ள குடியிருப்பாளர்களின் பாதுகாப்பு மற்றும் சுகாதார அம்சங்களுக்காக DGMS இன் படி நிலையான செயல்பாட்டு நடைமுறைகள் பின்பற்றப்பட வேண்டும். அத்தியாயம் எண் 10, பக்கம் எண் 221 இன் கீழ் விவரங்கள் விவாதிக்கப்பட்டுள்ளன
12	2016 ஆம் ஆண்டின் ஒ.ஏ.எண்.186 (எம்.ஏ.எண். 350/2016) மற்றும் ஒ.ஏ.எண்.200/2016 மற்றும் ஒ.ஏ.எண். எண்.580/2016(எம்.ஏ.எண்.1182/2016)மற்றும் ஒ.ஏ. எண். 404/2016 (M.A.No758/2016, M.A.No 920/2016, M.A.No. 1122/2016, M.A.No.12/2017 & M.A.No. 843/2017) மற்றும் O.A.20 No. 40 மற்றும் O.A.20 No. 40 (M.A.No. 981/2016, M.A.No.982/2016 & M.A.No. 384/2017)	ஒப்புக்கொண்டது மற்றும் குறிப்பிடப்பட்டுள்ளது.
13	சுரங்க குத்தகை பகுதியின் பாறையியல் பற்றிய விரிவான ஆய்வு அளிக்கப்பட வேண்டும்.	திட்டப் பகுதியின் லித்தாலஜி அத்தியாயம் எண்:2 பக்கம் எண்.26 இல் விவாதிக்கப்பட்டுள்ளது.
14	திட்ட முன்மொழிபவர், GPS ஆயத்தொகுப்புகளுடன் தற்போதுள்ள பசுமை மண்டலப் பகுதியின் விவரங்களையும், EIA அறிக்கையுடன் புகைப்படங்கள்/ஆவணங்களின் நகலுடன் நடப்பட்ட மரங்களின் பட்டியலையும் வழங்க வேண்டும்.	ஒப்புக்கொண்டது மற்றும் குறிப்பிடப்பட்டுள்ளது. அத்தியாயம் -3 இன் கீழ் விவாதிக்கப்பட்டது தாவரங்கள் மற்றும் விலங்கினங்கள், மரங்களின் பட்டியல் முதலியவற்றின் சுற்றுச்சூழல் சுற்றுச்சூழல் விவரங்கள்,
<b>கூடுதல் நிபந்தனைகள்</b>		

1	MoEF&CC அலுவலக குறிப்பாணையின்படி F.No.22-65/2017-IA.III தேதி:30.09.2020 மற்றும் 20.10.2020 பொது கலந்தாய்வின் போது எழுப்பப்படும் கவலைகளை முன்மொழிபவர் நிவர்த்தி செய்வார் மற்றும் முன்மொழியப்பட்ட அனைத்து நடவடிக்கைகளும் சுற்றுச்சூழலின் ஒரு பகுதியாக இருக்க வேண்டும். மேலாண்மை திட்டம்.	ஒப்புக்கொண்டு குறிப்பிட்டார்.
---	--	-------------------------------

## குறிப்பு விதிமுறைகள் (ToR) இணக்கம்

P-2 திரு.K.வெங்கட்ராமன்.

“ToR issued vide Lr No. SEIAA-TN/F.No.9332/TOR-1244/2022 Dated :30.08.2022”

### குறிப்பிட்ட நிபந்தனைகள்

1	EIA மதிப்பீட்டின் போது, முன்மொழியப்பட்ட சுரங்க குத்தகைப் பகுதியின் அனைத்துப் பக்கங்களிலும் 7.5 மீட்டருக்குக் குறையாமல் கட்டாயப் பாதுகாப்புத் தூரத்தை விட்டுவிட்டு, முன்மொழியப்பட்ட குவாரியிலிருந்து கிடைக்கும் உற்பத்தியின் திருத்தப்பட்ட அளவைக் குறிக்கும் வகையில், தகுதிவாய்ந்த அதிகாரத்தால் அங்கீகரிக்கப்பட்ட திருத்தப்பட்ட சுரங்கத் திட்டத்தை முன்மொழிபவர் சமர்ப்பிக்க வேண்டும்.	திருத்தப்பட்ட சுரங்கத் திட்டம் இணைப்பு VI ஆக இணைக்கப்பட்டுள்ளது
2	முன்மொழியப்பட்ட சுரங்கம் முழுவதுமாக வேலி அமைக்கப்பட வேண்டும் மற்றும் பொது மக்களின் நுழைவு உறுதி செய்யப்பட வேண்டும்.	முன்மொழியப்பட்ட இடத்தில் தற்போது குவாரி இல்லாததால் பொருந்தாது.
3	குடியிருப்புகள் 250-300 மீ தொலைவில் அமைந்துள்ளதால், முன்மொழியப்பட்ட குவாரியில் மஃபிள் பிளாஸ்டிங் சம்பந்தப்பட்ட நோனெல் துவக்க அடிப்படையிலான கட்டுப்படுத்தப்பட்ட வெடிப்பு நடவடிக்கையை எடுத்துச் செல்வதற்கான கருத்தியல் வடிவமைப்பை PP வழங்கும். DGMS விதித்துள்ள அனுமதிக்கக்கூடிய வரம்புகள் மற்றும் குண்டுவெடிப்பு நடந்த இடத்திலிருந்து 30 மீட்டருக்கு மேல் பறக்கக் கூடாது.	திட்ட தளத்தில் இருந்து 500 மீட்டர் சுற்றளவில் குடியிருப்பு இல்லை.
4	EC ஐப் பெறும்போது, பணியின் ஆழம் தரை மட்டத்திலிருந்து 30 மீட்டருக்கு அப்பால் நீட்டிக்கப்படும்போது, மதிப்பீட்டின் போது முன்மொழியப்பட்ட குவாரிக்கான கருத்தியல் 'சாய்வு நிலைப்புத் திட்டத்தை' முன்மொழிபவர் சமர்ப்பிக்க வேண்டும்.	வேலையின் ஆழம் வெறும் 25மீ bgl. முன்மொழியப்பட்ட குழிக்கான சாய்வு நிலைத்தன்மைத் திட்டம் இறுதி EIA அறிக்கையுடன் சமர்ப்பிக்கப்படும்.
5	MMR 1961 இன் படி பிளாஸ்டர், மைனிங் மேட், மைனிங் ஃபோர்மேன், II/Ist வகுப்பு சுரங்க மேலாளர் ஆகியோர் முன்மொழியப்பட்ட குவாரியில் வெடிக்கும் நடவடிக்கையை சட்டப்பூர்வ தகுதியான நபரால் மேற்கொள்ளப்படுகிறது என்று PP உறுதிமொழியை அளிக்க வேண்டும்.	இணைப்பு-IX ஆக உறுதிமொழி இணைக்கப்பட்டுள்ளது
6	ILLA ஒருங்கிணைப்பாளர்கள், கடந்த காலத்தில் முன்மொழிபவரால் நடத்தப்பட்ட குவாரி/குவாரிகள் பற்றிய விவரங்களை, அதே பகுதியில் அல்லது மாநிலத்தில் வேறு	திட்ட ஆதரவாளரால் எந்த குவாரியும் நடத்தப்படவில்லை.

	எங்காவது வீடியோ மற்றும் புகைப்பட ஆதாரங்களுடன் பெற வேண்டும்.	
7	குவாரியைத் தொடங்குவதற்கு முன், சுரங்கப் பகுதி முழுவதும் சுமார் 1000 மரங்கள் நடப்பட வேண்டும்.	இணங்க ஒப்புக்கொள்கிறார்.
8	MMR 1961 இன் படி, பிளாஸ்டர், mrning mate, mioe forman, II/I கிளாஸ் மைன்ஸ் மேலாளர் ஆகியோரால் முன்மொழியப்பட்ட குவாரியில் வெடிக்கும் நடவடிக்கை சட்டப்பூர்வ திறமையான நபரால் மேற்கொள்ளப்படுகிறது என்று PP உறுதிமொழியை அளிக்க வேண்டும்.	உறுதிமொழிப் பத்திரம் இணைப்பு IX ஆக இணைக்கப்பட்டுள்ளது.
9	EIA ஒருங்கிணைப்பாளர்கள், கடந்த காலத்தில், அதே இடத்தில் அல்லது மாநிலத்தில் வேறு இடங்களில், வீடியோ மற்றும் புகைப்பட ஆதாரங்களுடன், ப்ரோபோனனால் நடத்தப்பட்ட குவாரி/குவாரிகளின் விவரங்களைப் பெற்று, அதைத் தூண்டிவிட வேண்டும்.	திட்ட ஆதரவாளரால் எந்த குவாரியும் நடத்தப்படவில்லை.
10	15.01.2016 க்குப் பிறகு முன்மொழியப்பட்ட சுரங்க குத்தகைப் பகுதியில் சுரங்க நடவடிக்கையை முன்மொழிபவர் ஏற்கனவே மேற்கொண்டிருந்தால், முன்மொழிபவர் AD/DD, சுரங்கங்களில் இருந்து பின்வரும் விவரங்களை அளிக்க வேண்டும். a) AD/DD சுரங்கங்களால் வழங்கப்பட்ட கடைசி பணி அனுமதியுடன் முந்தைய சுரங்கங்களின் செயல்பாடு மற்றும் நிறுத்தத்தின் காலம் என்ன? b) வெட்டியெடுக்கப்பட்ட கனிமங்களின் அளவு c) எந்த ஒரு வருடத்திலும் அடைந்த அதிகபட்ச உற்பத்தி ஈ) சுரங்கத்தின் அங்கீகரிக்கப்பட்ட ஆழத்தின் விவரம் e) முன்னர் அடையப்பட்ட சுரங்கத்தின் உண்மையான ஆழம் f) அந்த குத்தகை பகுதியில் ஏற்கனவே வெட்டியெடுக்கப்பட்ட நபரின் பெயர் g) EC மற்றும் CTO ஏற்கனவே பெற்றிருந்தால், அதன் நகல் சமர்ப்பிக்கப்படும் h) அங்கீகரிக்கப்பட்ட சுரங்கத் திட்டத்தின்படி (அல்லது EC வழங்கப்பட்டால்) நிர்ணயிக்கப்பட்ட பெஞ்சுகளுடன் சுரங்கம் மேற்கொள்ளப்பட்டதா.	இது ஒரு புதிய குத்தகை விண்ணப்பம்.
11	சுரங்க குத்தகை பகுதியின் அனைத்து மூலை ஒருங்கிணைப்புகளும், உயர் தெளிவுத்திறன் கொண்ட இமேஜரி/டோபோ ஷீட், டோபோகிராஃபிக் ஷீட், புவியியல், லித்தாலஜி மற்றும் சுரங்க குத்தகை பகுதியின் புவியியல் ஆகியவற்றில் மிகைப்படுத்தப்பட்டிருக்க	வரைபடம் காட்டுகிறது - திட்டப் பகுதி செயற்கைக்கோள் படத்தில் மிகைப்படுத்தப்பட்டுள்ளது படம் எண். 2.7 இல் இணைக்கப்பட்டுள்ளது

	வேண்டும். முன்மொழியப்பட்ட பகுதியின் அத்தகைய படம் நில பயன்பாடு மற்றும் ஆய்வுப் பகுதியின் (மைய மற்றும் இடையக மண்டலம்) பிற சுற்றுச்சூழல் அம்சங்களை தெளிவாகக் காட்ட வேண்டும்.	திட்டப் பகுதி எல்லை ஆயங்கள் டோபோஷீட்டில் மிகைப்படுத்தப்பட்டுள்ளன - படம் எண். 1.3, 10கிமீ சுற்றளவு கொண்ட திட்டப் பகுதியைச் சுற்றியுள்ள மேற்பரப்பு அம்சங்கள் - படம் எண். 2.8, 10 கிமீ சுற்றளவை உள்ளடக்கிய திட்டப் பகுதியின் புவியியல் வரைபடம் - படம் எண். 2.11, 10 கிமீ சுற்றளவை உள்ளடக்கிய ஆய்வுப் பகுதியின் புவியியல் வரைபடம் - படம் எண். 2.12,
12	PP ஆனது ட்ரோன் வீடியோ சர்வேயை பசுமை அரண், வேலி போன்றவை குழுமத்தில் மேற்கொள்ளும்.	குறிப்பிடப்பட்டது & ஒப்புக்கொள்ளப்பட்டது
13	ஒப்புதல் சுரங்கத் திட்டத்தின்படி வழங்கப்பட்ட போதுமான வேலிகள், ஏற்கனவே உள்ள மரங்களை மீண்டும் நடுதல் மற்றும் அருகிலுள்ள குவாரிகள் மற்றும் நீர்நிலைகளுக்கு இடையே உள்ள பாதுகாப்பு தூரம் உள்ளிட்ட சுற்றளவில் பசுமை அரணின் புகைப்படங்களை முன்மொழிபவர் வழங்க வேண்டும்.	குறிப்பிடப்பட்டது & ஒப்புக்கொள்ளப்பட்டது
14	திட்ட ஆதரவாளர் கனிம இருப்புக்கள் மற்றும் சுரங்க இருப்புக்கள் திட்டமிடப்பட்ட உற்பத்தி திறன், முன்மொழியப்பட்ட வேலை முறை ஆகியவற்றைச் சுற்றியுள்ள சுற்றுச்சூழலில் சுரங்க நடவடிக்கைகளால் எதிர்பார்க்கப்படும் பாதிப்புகள் மற்றும் அதற்கான தீர்வு நடவடிக்கைகளை நியாயப்படுத்த வேண்டும்.	பகுதி 2.6 அத்தியாயம் 2 விவரங்கள் வழங்கப்பட்டுள்ளன.
15	சுரங்கச் சட்டம் 1952 மற்றும் MMR, 1961 இன் விதிகளின்படி, விஞ்ஞான ரீதியாகவும் முறையாகவும் குவாரிகளை மேற்கொள்வதற்காக, பல்வேறு சட்டப்பூர்வ அதிகாரிகள் மற்றும் பிற தகுதிவாய்ந்த நபர்களை நியமிப்பதைக் குறிக்கும் அமைப்பு விளக்கப்படத்தை திட்ட முன்மொழிபவர் வழங்க வேண்டும். பாதுகாப்பை உறுதிசெய்து சுற்றுச்சூழலைப் பாதுகாக்க.	விவரங்கள் பிரிவு 9.4.
16	திட்ட முன்மொழிபவர், 1 கிமீ (சுற்றளவில்) உள்ள நிலத்தடி நீர் உந்தி மற்றும் திறந்த கிணறுகள் மற்றும் மேற்பரப்பு நீர்நிலைகளான ஆறுகள், ஏரிகள், கால்வாய்கள், குளங்கள் போன்றவற்றின் எண்ணிக்கையை விவரிக்கும் நீர்மட்ட வரைபடத்தை கருத்தில் கொண்டு நீர்-புவியியல் ஆய்வை மேற்கொள்ள வேண்டும். சுரங்க நடவடிக்கைகளால் கிணறுகளில்	திட்டப் பகுதியில் உள்ள நீர்நிலையின் ஆழம் 70m bgl. குவாரி செயல்பாடு 25m bgl (18m Agl) ஆழம் வரை முன்மொழியப்பட்டாலும், சுரங்கமானது நிலத்தடி நீர்மட்டத்தை பாதிக்காது. விரிவான ஆய்வு பிரிவு 3.3.4 இல் கொடுக்கப்பட்டுள்ளது.



	ஏற்படும் பாதிப்புகளை மதிப்பிடுவதற்காக PWD/TWAD இலிருந்து பருவமழை மற்றும் பருவமழை அல்லாத பருவங்களுக்கு சேகரிக்கப்பட்ட நீர் நிலை தரவுகளுடன். உண்மையான கண்காணிக்கப்பட்ட தரவுகளின் அடிப்படையில், வேலை செய்வது நிலத்தடி நீரில் குறுக்கிடுமா என்பது தெளிவாகக் காட்டப்படலாம். இது சம்பந்தமாக தேவையான தரவு மற்றும் ஆவணங்கள் வழங்கப்படலாம்.	
17	மேற்பரப்பு நீர்/நிலத்தடி நீரின் தரம், காற்றின் தரம், மண்ணின் தரம் மற்றும் போக்குவரத்து/வாகன இயக்க ஆய்வு உட்பட தாவரங்கள்/விலங்குகள் தொடர்பான சுற்றுச்சூழல் மற்றும் சுற்றுச்சூழல் அளவுருக்களுக்கான அடிப்படைத் தரவை முன்மொழிபவர் அளிக்க வேண்டும்.	அத்தியாயம் எண். 3ல் உள்ள விவரங்கள்.
18	மண், சுகாதாரம், பல்லுயிர், காற்று மாசுபாடு, நீர் மாசுபாடு, காலநிலை மாற்றம் மற்றும் வெள்ளக் கட்டுப்பாடு மற்றும் சுகாதார பாதிப்புகள் ஆகியவற்றின் அடிப்படையில் குறிப்பிட்ட சுற்றுச்சூழலைக் குறிப்பிட்டு குவாரியில் மேற்கொள்ளப்படும் சுரங்க நடவடிக்கைகளால் ஒட்டுமொத்த தாக்க ஆய்வை முன்மொழிபவர் மேற்கொள்ள வேண்டும். அதன்படி, சம்பந்தப்பட்ட குவாரி மற்றும் சுற்றுப்புற குடியிருப்புகளை மனதில் வைத்து சுற்றுச்சூழல் மேலாண்மை திட்டம் தயாரிக்கப்பட வேண்டும்.	அத்தியாயம்-3 மற்றும் அத்தியாயம் 6 & 10 இல் விவாதிக்கப்பட்ட அடிப்படை சூழலின் விவரங்கள்- சுரங்கங்களில் குவாரி மற்றும் சுற்றியுள்ள குடியிருப்புகள் தொடர்பான சுற்றுச்சூழல் மேலாண்மை திட்டம்.
19	மழை நீர் சேகரிப்பு மேலாண்மை, நீர் இருப்பு (பருவமழை மற்றும் பருவமழை அல்லாத இரண்டும்) உடன் ரீசார்ஜ் செய்யும் விவரங்களுடன் சமர்ப்பிக்க வேண்டும்.	சுரங்க நடவடிக்கையின் கடைசி கட்டத்தில், எதிர்காலத்தில் நீர் தேக்கமாக பயன்படுத்த நிலத்தை அதன் உகந்த மறுசீரமைப்பிற்கு மீட்டெடுக்க கிட்டத்தட்ட முழுமையான பகுதி வேலை செய்யப்படும்.
20	வனப்பகுதி, விவசாய நிலம், மேய்ச்சல் நிலம், வனவிலங்கு சரணாலயம், தேசிய பூங்கா, விலங்கினங்களின் இடம்பெயர்ந்த பாதைகள், நீர்நிலைகள், மனித குடியிருப்புகள் மற்றும் பிற சுற்றுச்சூழல் அம்சங்களைக் குறிக்கும் ஆய்வுப் பகுதியின் நில பயன்பாடு குறிப்பிடப்பட வேண்டும். சுரங்க குத்தகை பகுதியின் நில பயன்பாட்டுத் திட்டம் செயல்பாட்டுக்கு முந்தைய, செயல்பாட்டு மற்றும் செயல்பாட்டுக்கு பிந்தைய கட்டங்களை உள்ளடக்கியதாக தயாரிக்கப்பட்டு சமர்ப்பிக்கப்பட வேண்டும். நில பயன்பாட்டு மாற்றம் ஏதேனும் இருப்பின், வழங்க வேண்டும்.	ஆய்வுப் பகுதியின் நிலப் பயன்பாடு மற்றும் நிலப்பரப்பு அத்தியாயம் எண் 3 இல் விவாதிக்கப்பட்டுள்ளது. செயல்பாட்டிற்கு முந்தைய, செயல்பாட்டு மற்றும் செயல்பாட்டுக்கு பிந்தைய கட்டங்களைக் காட்டும் திட்டப் பகுதியின் நில பயன்பாட்டுத் திட்டம் அத்தியாயம் எண். 2, அட்டவணை எண் 2.3 இல் விவாதிக்கப்பட்டுள்ளது.

21	நிலப்பரப்பின் அளவு, சுரங்க குத்தகையில் இருந்து தூரம், அதன் நில பயன்பாடு, R&R சிக்கல்கள் ஏதேனும் இருந்தால், சுரங்க குத்தகைக்கு வெளியே நிராகரிக்கப்பட்ட நிலத்தின் விவரங்கள், அதிக சுமை/கழிவுத் ஏரிகளை சேமிப்பதற்கான நிலத்தின் விவரங்கள் வழங்கப்பட வேண்டும்.	பொருந்தாது.
22	சுரங்க நடவடிக்கைகளுக்கான நீதிமன்றக் கட்டுப்பாடுகளை ஈர்க்கும் திட்டப் பகுதிகள் 'முக்கியமான முறையில் மாசுபட்டவை' என அறிவிக்கப்பட்ட பகுதிகளுக்கு அருகாமையில் குறிப்பிடப்பட வேண்டும், மேலும் தேவைப்படும் இடங்களில், TNPCB (அல்லது) துறை போன்ற பரிந்துரைக்கப்பட்ட அதிகாரிகளின் அனுமதிச் சான்றிதழ்கள். முன்மொழியப்பட்ட சுரங்க நடவடிக்கைகள் பரிசீலிக்கப்படும் வகையில் புவியியல் மற்றும் சுரங்கம் பாதுகாக்கப்பட வேண்டும் மற்றும் வழங்கப்பட வேண்டும்.	பொருந்தாது. திட்டப் பகுதி / ஆய்வுப் பகுதியானது 'முக்கியமான முறையில் மாசுபட்ட' பகுதியில் அறிவிக்கப்படவில்லை மற்றும் 'ஆரவல்லி மலைத்தொடரின் கீழ் வராது.
23	இத்திட்டத்தில் மேற்கொள்ளப்படும் நீர் பாதுகாப்பு நடவடிக்கைகள் பற்றிய விளக்கம் அளிக்கப்பட வேண்டும். திட்டத்தில் முன்மொழியப்பட்டுள்ள மழைநீர் சேகரிப்பு பற்றிய விவரங்கள் ஏதேனும் இருந்தால் வழங்கப்பட வேண்டும்.	சுரங்க நடவடிக்கைகளின் கடைசி கட்டத்தில், நீர் தேக்கமாக எதிர்கால பயன்பாட்டிற்காக நிலத்தை அதன் உகந்த மறுசீரமைப்பிற்கு மீட்டெடுக்க கிட்டத்தட்ட முழுமையான பகுதி வேலை செய்யப்படும்.
24	இத்திட்டத்தின் காரணமாக உள்ளூர் போக்குவரத்து உள்கட்டமைப்பில் ஏற்படும் தாக்கம் சுட்டிக்காட்டப்பட வேண்டும்.	அத்தியாயம் -2 இல் குறிப்பிடப்பட்டுள்ள போக்குவரத்து அடர்த்தி விவரங்கள்.
25	ஒரு மர ஆய்வு ஆய்வு (எண்கள், இனங்களின் பெயர், வயது, விட்டம் போன்றவை) சுரங்க குத்தகைக்கு பயன்படுத்தப்பட்ட பகுதி & 300 மீ இடையக மண்டலம் மற்றும் சுரங்க நடவடிக்கையின் போது அதன் மேலாண்மை ஆகிய இரண்டிலும் மேற்கொள்ளப்பட வேண்டும்.	அத்தியாயம் எண்.3 மற்றும் 4ல் கொடுக்கப்பட்டுள்ள தாங்கல் மண்டலத்தில் உள்ள மரங்களின் விவரங்கள்.
26	முன்மொழியப்பட்ட திட்டத்திற்கான விரிவான கண்ணிவெடி மூடல் திட்டம் EIA/EMP அறிக்கையில் இடம் சார்ந்ததாக இருக்க வேண்டும்.	முன்மொழியப்பட்ட திட்டத்திற்கான சுரங்க மூடல் திட்டம் அத்தியாயம் 2 இல் விவரிக்கப்பட்டுள்ளது.
27	பொதுக் கருத்துக் கேட்பு புள்ளிகள் மற்றும் திட்ட முன்மொழிபவரின் உறுதிமொழிகள் மற்றும் காலக்கெடுவைச் செயல்படுத்துவதற்கான வரவு செலவுத் திட்ட ஒதுக்கீடுகளுடன் கூடிய காலக்கெடுவு செயல் திட்டமும் வழங்கப்பட வேண்டும் மற்றும் திட்டத்தின் இறுதி EIA/EMP அறிக்கையில் இணைக்கப்பட்டு SEIAA/SEAC க்கு சமர்ப்பிக்கப்பட வேண்டும். அதன்படி MoEF& CC அலுவலக மெமோமண்டம் தொடர்பாக.	PH நடவடிக்கைகள் இறுதி EIA அறிக்கையில் அளிக்கப்படும்.

28	பொது விசாரணை விளம்பரம் ஒரு பெரிய தேசிய நாளிதழிலும், அதிகம் பரப்பப்படும் வட்டார மொழி நாளிதழிலும் வெளியிடப்படும்.	குறிப்பிட்டு ஒப்புக்கொண்டார்.
29	தமிழ் மொழியிலும் பொது விசாரணை தொடர்பான EIA அறிக்கை, நிர்வாகச் சுருக்கம் மற்றும் பிற தொடர்புடைய தகவல்களை PP தயாரிக்க வேண்டும்/காட்ட வேண்டும்.	SPCB க்கு முன் பொது விசாரணைக்கு தேவையான வரைவு EIA உடன் தமிழில் நிர்வாக சுருக்கம் சமர்ப்பிக்கப்படும்.
30	முன்மொழியப்பட்ட தளத்தின் அருகில் உள்ள தாவரங்கள் மற்றும் விலங்கினங்கள் பற்றிய ஆய்வின் ஒரு பகுதியாக, EIA ஒருங்கிணைப்பாளர் உள்ளூர் மாணவர்களுக்கு உள்ளூர் தாவரங்கள் மற்றும் விலங்கினங்களைப் பாதுகாப்பதன் முக்கியத்துவத்தைப் பற்றிக் கற்பிக்க முயல வேண்டும்.	நடுப்பகுதியில் உள்ள தாவரங்கள் மற்றும் விலங்கினங்களின் விவரங்கள் அத்தியாயம் 3 இல் விவரிக்கப்பட்டுள்ளன.
31	திட்டத்தைச் சுற்றி பச்சை பெல்ட்டின் நோக்கம் தப்பியோடிய உமிழ்வுகள், கார்பன் வரிசைப்படுத்துதல் மற்றும் உருவாக்கப்படும் சத்தத்தைக் குறைப்பது, கூடுதலாக அழகியலை மேம்படுத்துவது. the DFO State Agriculture University The தாவர வகைகளுடன் கலந்தாலோசித்து பின் இணைப்பு-எல்-ல் கொடுக்கப்பட்டுள்ளபடி பரந்த அளவிலான உள்நாட்டு தாவர இனங்கள் நடப்பட வேண்டும், அவை அடர்த்தியான/மிதமான விதானத்துடன் கூடிய சிறிய/நடுத்தர/உயரமான மரங்களின் வகைகளைத் தேர்ந்தெடுக்க வேண்டும். கலப்பு முறையில் நடவு செய்ய வேண்டும்.	பசுமை அரண் தோட்ட திட்டம் வழங்கப்படுகிறது. அங்கீகரிக்கப்பட்ட சுரங்கத் திட்டம், பசுமை அரண் மேம்பாட்டுத் திட்ட விவரங்கள் உட்பட அத்தியாயம் 4 இல்.
32	உயரமான/ஒரு வருடம் பழமையான மரக்கன்றுகள் பொருத்தமான அளவு பைகளில் வளர்க்கப்படுகின்றன; சுற்றுச்சூழலுக்கு உகந்த பைகளை உள்ளூர் வன அதிகாரிகள் / தாவரவியலாளர் / தோட்டக்கலை நிபுணர்களின் ஆலோசனையின்படி சரியான இடைவெளியில் நடவு செய்ய வேண்டும். முன்மொழிபவர் குறைந்தபட்சம் 3 மீட்டர் அகலம் கொண்ட திட்டத் தளத்தின் எல்லையெங்கும் GPS ஆயத்தொலைவுகளுடன் பசுமை அரண் பகுதியை ஒழுங்கமைக்கப்பட்ட முறையில் ஒதுக்க வேண்டும்.	குறிப்பிட்டு ஒப்புக்கொண்டார்.
33	பேரிடர் மேலாண்மைத் திட்டம் தயாரிக்கப்பட்டு, EIA/EMP அறிக்கையில் சேர்க்கப்படும்.	அத்தியாயம்-7 இல் பேரிடர் மேலாண்மைத் திட்ட விவரங்கள்.

34	இடர் மதிப்பீடு மற்றும் மேலாண்மைத் திட்டம் தயாரிக்கப்பட்டு, EIA/EMP அறிக்கையில் சேர்க்கப்படும்.	ஒரு இடர் மதிப்பீடு மற்றும் மேலாண்மை திட்டம் அத்தியாயம்- 7.
35	இந்தத் திட்டத்தின் தொழில்சார் சுகாதார பாதிப்புகள் எதிர்பார்க்கப்பட வேண்டும் மற்றும் முன்மொழியப்பட்ட தடுப்பு நடவடிக்கைகள் விரிவாக விவரிக்கப்பட வேண்டும். முன் வேலை வாய்ப்பு மருத்துவ பரிசோதனை மற்றும் காலமுறை மருத்துவ பரிசோதனை அட்டவணைகள் பற்றிய விவரங்கள் EMP இல் இணைக்கப்பட வேண்டும். சுரங்கப் பகுதியில் முன்மொழியப்பட்ட தேவையான வசதிகளுடன் கூடிய திட்டக் குறிப்பிட்ட தொழில்சார் சுகாதாரத் தணிப்பு நடவடிக்கைகள் விரிவாக இருக்கலாம்.	தொழில்சார் ஆரோக்கிய பாதிப்புகள் அத்தியாயம்- 10
36	இத்திட்டத்தின் பொது சுகாதார தாக்கங்கள் மற்றும் பாதிப்பு மண்டலத்தில் உள்ள மக்களுக்கான தொடர்புடைய நடவடிக்கைகள் முறையாக மதிப்பீடு செய்யப்பட வேண்டும் மற்றும் முன்மொழியப்பட்ட லெமிடியல் நடவடிக்கைகள் பட்ஜெட் ஒதுக்கீடுகளுடன் விரிவாக விவரிக்கப்பட வேண்டும்.	இது அத்தியாயம் -3 இல் விளக்கப்பட்டுள்ளது.
37	சமூக-பொருளாதார ஆய்வுகள் சுரங்க நடவடிக்கையிலிருந்து 5 கிமீ இடையக மண்டலத்திற்குள் மேற்கொள்ளப்பட வேண்டும். திட்ட ஆதரவாளரால் வழங்க முன்மொழியப்பட்ட உள்ளூர் சமூகத்திற்கு சமூக-பொருளாதார முக்கியத்துவம் மற்றும் செல்வாக்கின் நடவடிக்கைகள் சுட்டிக்காட்டப்பட வேண்டும். முடிந்தவரை, செயல்படுத்துவதற்கான கால அளவுகளுடன் அளவு பரிமாணங்கள் கொடுக்கப்படலாம்.	விவரங்கள் அத்தியாயம்:3 இல் பட்டியலிடப்பட்டுள்ளன.
38	திட்டத்திற்கு எதிராக நிலுவையில் உள்ள வழக்குகளின் விவரங்கள், ஏதேனும் இருந்தால், திட்டத்திற்கு எதிராக ஏதேனும் நீதிமன்றத்தால் நிறைவேற்றப்பட்ட வழிகாட்டுதல் / உத்தரவுடன் கொடுக்கப்பட வேண்டும்.	எந்த வழக்கும் நிலுவையில் இல்லை
39	திட்டம் செயல்படுத்தப்பட்டால், திட்டத்தின் பலன்கள் விவரிக்கப்பட வேண்டும். திட்டத்தின் பலன்கள், சுற்றுச்சூழல், சமூகம், பொருளாதாரம், வேலை வாய்ப்பு போன்றவற்றை தெளிவாகக் குறிக்கும்.	திட்டத்தின் நன்மைகள் அத்தியாயம் 7 மற்றும் 10 இல் விவரிக்கப்பட்டுள்ளன.
40	தற்போது EC கோரப்பட்டுள்ள உத்தேச குவாரி தளத்தில் ஏதேனும் குவாரி நடவடிக்கைகள் மேற்கொள்ளப்பட்டிருந்தால், திட்ட ஆதரவாளர் முந்தைய தேர்தல் ஆணையத்தில் கொடுக்கப்பட்ட EC	இது புதிய குத்தகை

	<p>நிபந்தனைகளுக்கு விரிவான இணக்கத்தை, MoEF&amp;CC, பிராந்திய அலுவலகத்தால் முறையாக சான்றளிக்கப்பட்ட தள புகைப்படங்களுடன் அளிக்க வேண்டும். , சென்னை (அல்லது) சம்பந்தப்பட்ட DEE/TNPCB.</p>	
41	<p>PP ஆனது என்னுடைய வாழ்நாள் முழுவதும் thc EMP ஐ முன்வைக்கும் மற்றும் என்னுடைய முழு வாழ்நாள் முழுவதும் EMP ஐ கடைபிடிப்பதாக கூறி swom affidavit ஐயும் நீக்குகிறது.</p>	<p>குறிப்பிட்டார்.</p>
42	<p>எந்தவொரு உண்மைத் தகவலையும் மறைத்தல் அல்லது தவறான/புனையப்பட்ட தரவைச் சமர்ப்பித்தல் மற்றும் மேலே குறிப்பிட்டுள்ள நிபந்தனைகளுக்கு இணங்கத் தவறினால், சுற்றுச்சூழல் (பாதுகாப்பு) சட்டம், 1986 இல் தண்டனை விதிகளை ஈர்ப்பதுடன், இந்த குறிப்பு விதிமுறைகள் திரும்பப் பெறப்படலாம்.</p>	<p>குறிப்பிட்டு ஒப்புக்கொண்டார்.</p>

## குறிப்பு விதிமுறைகள் (ToR) இணக்கம்

### P-3 திருமதி.S.சுமதி

**“ToR issued vide Lr No. SEIAA-TN/F.No.9685/SEAC/TOR-1428/2022 Dated :18.04.2023**

<b>குறிப்பிட்ட நிபந்தனைகள்</b>		
1	(i) 100 மீ, (ii) 200 மீ, (iii) 300 மீ சுற்றளவில் உள்ள கட்டமைப்புகள், வசிப்பவர்களின் எண்ணிக்கையுடன் கூடிய குடியிருப்பு வீடுகள், தொழிற்சாலைகள், தொழிற்சாலைகள், கொட்டகைகள் போன்ற விவரங்களுடன் கணக்கிடப்பட வேண்டும்.	குறிப்பிட்டு ஒப்புக்கொண்டார்.
2	திட்ட முன்மொழிபவர் மரங்களின் விவரங்கள், மரங்களின் வயது மற்றும் அதன் மகசூல் விவரங்களைக் கணக்கிட வேண்டும்.	குறிப்பிட்டு ஒப்புக்கொண்டார்.
3	மலைப்பாங்கான நிலப்பரப்பில் முன்மொழியப்பட்ட குத்தகைக்கு, திட்ட முன்மொழிபவர் (பிபி) முன்மொழியப்பட்ட குவாரி குத்தகையில் மேலிருந்து கீழாக பெஞ்சுகளை அமைப்பதற்கான 'செயல் திட்டத்தை' தயாரித்து சமர்ப்பிக்க வேண்டும். EC ஐப் பெறுவதற்கான மதிப்பீட்டின் போது சாய்ந்த முகத்தின் மேல்.	குறிப்பிட்டு ஒப்புக்கொண்டார்.
4	EC ஐப் பெறுவதற்கான மதிப்பீட்டின் போது காற்றின் திசையின் அடிப்படையில் முன்மொழியப்பட்ட திட்டத்தைச் சுற்றியுள்ள குடியிருப்புகள் மற்றும் ஒதுக்கப்பட்ட காடுகளின் ஐயோகேஷன் தொடர்பாக குறிப்பாக தூசி மாசுபாடு தொடர்பான விரிவான தணிப்பு நடவடிக்கைகளை PP சமர்ப்பிக்க வேண்டும்.	குறிப்பிட்டு ஒப்புக்கொண்டார்.
5	MMR 1961 இன் படி பிளாஸ்டர், மைனிங் மேட், மைனிங் ஃபோர்மேன், II/1st வகுப்பு சுரங்க மேலாளர் ஆகியோர் முன்மொழியப்பட்ட குவாரியில் வெடிகுண்டு வெடிக்கும் நடவடிக்கையை சட்டப்பூர்வ திறமையான நபரால் மேற்கொள்ளப்படுகிறது என்று PP உறுதிமொழியை அளிக்க வேண்டும்.	குறிப்பிட்டு ஒப்புக்கொண்டார்.
6	முன்மொழியப்பட்ட குவாரியில் லைன் டிரில்லிங் மற்றும் மஃபிள் பிளாஸ்டிங் ஆகியவற்றை உள்ளடக்கிய கட்டுப்படுத்தப்பட்ட வெடிக்கும் நடவடிக்கையை மட்டுமே மேற்கொள்வதற்கான கருத்தியல் வடிவமைப்பை PP முன்வைக்கும்.	குறிப்பிட்டு ஒப்புக்கொண்டார்.
7	EIA ஒருங்கிணைப்பாளர்கள், கடந்த காலத்தில் அதே இடத்தில் அல்லது மாநிலத்தில் வேறு எங்கும் வீடியோ மற்றும் புகைப்பட ஆதாரங்களுடன் முன்மொழிபவரால் நடத்தப்பட்ட குவாரி/குவாரிகளின்	குறிப்பிட்டு ஒப்புக்கொண்டார்.

	விவரங்களைப் பெற்று, அதைத் தூண்டிவிட வேண்டும்.	
8	<p>15.01.2016 க்குப் பிறகு முன்மொழியப்பட்ட சுரங்க குத்தகைப் பகுதியில் சுரங்க நடவடிக்கையை முன்மொழிபவர் ஏற்கனவே மேற்கொண்டிருந்தால், முன்மொழிபவர் AD/DD சுரங்கங்களிலிருந்து பின்வரும் விவரங்களைத் தெரிவிக்க வேண்டும்,</p> <p>a) முந்தைய சுரங்கங்களின் செயல்பாடு மற்றும் நிறுத்தத்தின் காலம் என்ன? AD/DD சுரங்கங்கள் வழங்கிய கடைசி பணி அனுமதி?</p> <p>b) வெட்டியெடுக்கப்பட்ட கனிமங்களின் அளவு.</p> <p>c) எந்த ஒரு வருடத்திலும் அடைந்த அதிகபட்ச உற்பத்தி</p> <p>ஈ) சுரங்கத்தின் அங்கீகரிக்கப்பட்ட ஆழம் தடம் புரண்டது.</p> <p>e) முன்னர் அடையப்பட்ட சுரங்கத்தின் உண்மையான ஆழம்.</p> <p>t) அந்த குத்தகை பகுதியில் ஏற்கனவே வெட்டியெடுக்கப்பட்ட நபரின் பெயர்.</p> <p>g) EC மற்றும் CTO ஏற்கனவே பெற்றிருந்தால், அதன் நகல் சமர்ப்பிக்கப்படும்.</p> <p>h) அங்கீகரிக்கப்பட்ட சுரங்கத் திட்டத்தின்படி (அல்லது EC வழங்கப்பட்டால்) நிர்ணயிக்கப்பட்ட பெஞ்சுகளுடன் சுரங்கம் மேற்கொள்ளப்பட்டதா.</p>	இது ஒரு புதிய குவாரி.
9	<p>சுரங்க குத்தகை பகுதியின் அனைத்து மூலை ஒருங்கிணைப்புகளும், உயர் தெளிவுத்திறன் கொண்ட இமேஜரி/டோபோஷீட், புவியியல், லித்தாலஜி மற்றும் சுரங்க குத்தகை பகுதியின் புவியியல் ஆகியவற்றில் மிகைப்படுத்தப்பட்டவை வழங்கப்பட வேண்டும். முன்மொழியப்பட்ட பகுதியின் அத்தகைய படம், நிலப் பயன்பாடு மற்றும் ஆய்வுப் பகுதியின் (கோர் மற்றும் பஃபர் மண்டலப் பகுதி) மற்ற சூழலியல் அம்சங்களைத்</p>	<p>திட்டப் பகுதியின் செயற்கைக்கோள் படங்கள் மற்றும் எல்லை ஒருங்கிணைப்புகள் அத்தியாயம் எண் 1 இல் கொடுக்கப்பட்டுள்ளன பகுதியின் புவியியல் அத்தியாயம் எண் 2 இல் கொடுக்கப்பட்டுள்ளது திட்டப் பகுதியின் நில பயன்பாட்டு முறை அத்தியாயம் எண்.2 இல் அட்டவணைப்படுத்தப்பட்டுள்ளது.</p> <p>ஆய்வு பகுதியின் நில பயன்பாட்டு முறை அத்தியாயம் எண்.3 இல் அட்டவணைப்படுத்தப்பட்டுள்ளது.</p>
10	திட்ட ஆதரவாளர்குமும், பசுமை அரண், வேலி போன்றவற்றை உள்ளடக்கிய ட்ரோன் வீடியோ கணக்கெடுப்பை மேற்கொள்ள வேண்டும்..	செயல்பாட்டின் அளவை தெளிவாகக் குறிப்பிடும் குழும பகுதியை உள்ளடக்கிய ட்ரோன் வீடியோ இறுதி EIA அறிக்கையில் சமர்ப்பிக்கப்படும்.
11	MMR 1961 இன் விதிகளின்படி, கையாடல் செய்யப்பட்ட பாறையின் அளவு மற்றும் அகழ்வாராய்ச்சியின் பரப்பின் அடிப்படையில், திருத்தப்பட்ட மனிதவளம் உட்பட சட்டப்பூர்வ	குறிப்பிட்டு ஒப்புக்கொண்டார்.

	மற்றும் தகுதிவாய்ந்த நபர்கள் உள்ளிட்டவற்றை திட்ட ஆதரவாளர் வழங்க வேண்டும்.	
12	அங்கீகரிக்கப்பட்ட சுரங்கத் திட்டத்தின்படி வழங்கப்பட்ட, தற்போதுள்ள மரங்களை மீண்டும் நடுத்தல் மற்றும் அருகிலுள்ள குவாரிகள் மற்றும் நீர்நிலைகளுக்கு இடையேயான பாதுகாப்பு தூரம் உள்ளிட்ட சுற்றளவில் போதுமான வேலிகள், பசுமை அரண் ஆகியவற்றின் புகைப்படங்களை முன்மொழிபவர் வெளியேற்ற வேண்டும்.	குறிப்பிட்டு ஒப்புக்கொண்டார்.
13	திட்ட ஆதரவாளர் கனிம இருப்புக்கள் மற்றும் சுரங்க இருப்புக்கள், திட்டமிடப்பட்ட உற்பத்தி திறன், முன்மொழியப்பட்ட வேலை முறை நியாயப்படுத்தல்கள், சுற்றுச்சூழலில் சுரங்க நடவடிக்கைகளால் எதிர்பார்க்கப்படும் பாதிப்புகள் மற்றும் அதற்கான தீர்வு நடவடிக்கைகள் ஆகியவற்றை வழங்க வேண்டும்.	கனிம இருப்புக்கள் மற்றும் சுரங்க இருப்புக்கள் பற்றிய விவரங்கள் அத்தியாயம்-2 & 4 இல் விளக்கப்பட்டுள்ளன.
14	சுரங்கச் சட்டம், 1952 மற்றும் MMR, 1961 ஆகியவற்றின் விதிகளின்படி நியமிக்கப்பட வேண்டிய பல்வேறு சட்டப்பூர்வ அதிகாரிகள் மற்றும் பிற திறமையான நபர்களை நியமிப்பதைக் குறிக்கும் நிறுவன விளக்கப்படத்தை திட்ட ஆதரவாளர் வழங்க வேண்டும். மற்றும் சுற்றுச்சூழலை பாதுகாக்க வேண்டும்.	சட்டப்பூர்வ அதிகாரிகளை நியமிப்பதற்கான முன்மொழிவைக் குறிக்கும் நிறுவன விளக்கப்படம் அத்தியாயம் எண்.7 இல் கொடுக்கப்பட்டுள்ளது.
15	திட்ட ஆதரவாளர் நீர்-புவியியல் ஆய்வை மேற்கொள்வதன் மூலம் நிலத்தடி நீர் உந்தி மற்றும் திறந்தவெளி கிணறுகள் மற்றும் மேற்பரப்பு நீர்நிலைகளான ஆறுகளின் ஏரிகள், கால்வாய்கள், குளங்கள் போன்ற எல் கிமீ (சுற்றளவு) போன்றவற்றின் எண்ணிக்கையை விவரிக்கும் நீர்மட்ட வரைபடத்தை பரிசீலிக்க வேண்டும். சுரங்க நடவடிக்கைகளால் கிணறுகளில் ஏற்படும் பாதிப்புகளை மதிப்பிடுவதற்காக PWD/TWAD இலிருந்து பருவமழை மற்றும் பருவமழை அல்லாத பருவங்களுக்கு சேகரிக்கப்பட்ட நீர் நிலை தரவுகளுடன். உண்மையான கண்காணிக்கப்பட்ட தரவுகளின் அடிப்படையில் வேலை செய்வது நிலத்தடி நீரில் குறுக்கிடுமா என்பது தெளிவாகக் காட்டப்படலாம்' இது தொடர்பான தேவையான தரவு மற்றும் ஆவணங்கள் வழங்கப்படலாம்.	நீர்-புவியியல் ஆய்வு அத்தியாயம் - 3 இல் விளக்கப்பட்டுள்ளது.
16	மேற்பரப்பு நீர்/நிலத்தடி நீர் அளவு 'காற்றின் தரம்' மண்ணின் தரம் மற்றும் தாவரங்கள்/விலங்குகள் 8அஃபிக்/வாகன இயக்க ஆய்வு உட்பட சுற்றுச்சூழல் மற்றும் சுற்றுச்சூழல் அளவுருக்களுக்கான அடிப்படைத் தரவை முன்மொழிபவர் அளிக்க வேண்டும்.	மேற்பரப்பு நீர்/நிலத்தடி நீரின் தரம், காற்றின் தரம், மண்ணின் தரம், மற்றும் தாவரங்கள்/விலங்குகள், போக்குவரத்து/வாகன இயக்கம் உள்ளிட்டவற்றின் அடிப்படையில் சுற்றுச்சூழல் மற்றும் சுற்றுச்சூழல் அளவுருக்களுக்கான அடிப்படைத் தரவு,



		<p>சுற்றுச்சூழலில் முன்மொழியப்பட்ட திட்டத்தின் ஒட்டுமொத்த தாக்கத்தை மதிப்பிடுவதற்காக தயாரிக்கப்படுகிறது. EIA EMP வரைவு மற்றும் பொது ஆலோசனைக்குப் பிறகு இறுதி செய்யப்படும் மற்றும் இறுதி EIA/EMP அறிக்கையாக சமர்ப்பிக்கப்படும்.</p>
17	<p>மண், சுகாதாரம், பல்லுயிர், காற்று மாசுபாடு, நீர் மாசுபாடு, காலநிலை மாற்றம் மற்றும் வெள்ளக் கட்டுப்பாடு மற்றும் சுகாதார பாதிப்புகள் ஆகியவற்றின் அடிப்படையில் குறிப்பிட்ட சுற்றுச்சூழலைக் குறிப்பிட்டு குவாரியில் மேற்கொள்ளப்படும் சுரங்க நடவடிக்கைகளால் ஒட்டுமொத்த தாக்க ஆய்வை முன்மொழிபவர் மேற்கொள்ள வேண்டும். அதன்படி, சம்பந்தப்பட்ட குவாரி மற்றும் சுற்றுப்புற குடியிருப்புகளை மனதில் வைத்து சுற்றுச்சூழல் மேலாண்மை திட்டம் தயாரிக்கப்பட வேண்டும்.</p>	<p>சுரங்க நடவடிக்கைகளால் ஏற்படும் ஒட்டுமொத்த தாக்க ஆய்வு அத்தியாயம் - 7ல் விளக்கப்பட்டுள்ளது.</p>
18	<p>மழை நீர் சேகரிப்பு மேலாண்மை, நீர் இருப்பு (பருவமழை மற்றும் பருவமழை அல்லாத இரண்டும்) உடன் ரீசார்ஜ் செய்யும் விவரங்களுடன் சமர்ப்பிக்க வேண்டும்.</p>	<p>குறிப்பிட்டு ஒப்புக்கொண்டார்.</p>
19	<p>வனப்பகுதி, விவசாய நிலம், மேய்ச்சல் நிலம், வனவிலங்கு சரணாலயம், தேசிய பூங்கா, விலங்கினங்களின் இடம்பெயர்ந்த பாதைகள், நீர்நிலைகள், மனித குடியிருப்புகள் மற்றும் பிற சுற்றுச்சூழல் அம்சங்களைக் குறிக்கும் ஆய்வுப் பகுதியின் நில பயன்பாடு குறிப்பிடப்பட வேண்டும். சுரங்க குத்தகை பகுதியின் நில பயன்பாட்டுத் திட்டம் செயல்பாட்டுக்கு முந்தைய, செயல்பாட்டு மற்றும் செயல்பாட்டுக்கு பிந்தைய கட்டங்களை உள்ளடக்கியதாக தயாரிக்கப்பட்டு சமர்ப்பிக்கப்பட வேண்டும். நில பயன்பாட்டு மாற்றம் ஏதேனும் இருப்பின், வழங்க வேண்டும்.</p>	<p>ஆய்வுப் பகுதியின் நிலப் பயன்பாடு மற்றும் நிலப்பரப்பு அத்தியாயம் எண் 3 இல் விவாதிக்கப்பட்டுள்ளது. செயல்பாட்டிற்கு முந்தைய, செயல்பாட்டு மற்றும் செயல்பாட்டுக்கு பிந்தைய கட்டங்களைக் காட்டும் திட்டப் பகுதியின் நில பயன்பாட்டுத் திட்டம் அத்தியாயம் எண். 2, அட்டவணை எண் 2.3 இல் விவாதிக்கப்பட்டுள்ளது.</p>
20	<p>சுரங்க குத்தகைக்கு வெளியில் நிராகரிக்கப்பட்ட நிலத்தின் பரப்பளவு, சுரங்க குத்தகையிலிருந்து தூரம், அதன் நில பயன்பாடு, R&amp;R சிக்கல்கள் ஏதேனும் இருந்தால், சுரங்க குத்தகைக்கு வெளியே நிராகரிக்கப்பட்ட நிலத்தின் விவரங்கள் வழங்கப்பட வேண்டும்.</p>	<p>பொருந்தாது.</p>
21	<p>சுரங்க நடவடிக்கைகளுக்கான நீதிமன்றக் கட்டுப்பாடுகளை ஈர்க்கும் திட்டப் பகுதிகள் 'முக்கியமான முறையில் மாசுபட்டவை' என அறிவிக்கப்பட்ட பகுதிகளுக்கு அருகாமையில் குறிப்பிடப்பட வேண்டும், மேலும் தேவைப்படும் இடங்களில், TNPCB (அல்லது) துறை போன்ற பரிந்துரைக்கப்பட்ட அதிகாரிகளின் அனுமதிச் சான்றிதழ்கள். முன்மொழியப்பட்ட சுரங்க நடவடிக்கைகள் பரிசீலிக்கப்படும் வகையில்</p>	<p>பொருந்தாது. திட்டப் பகுதி / ஆய்வுப் பகுதியானது 'முக்கியமான முறையில் மாசுபட்ட' பகுதியில் அறிவிக்கப்படவில்லை மற்றும் 'ஆரவல்லி மலைத்தொடரின் கீழ் வராது.</p>

	புவியியல் மற்றும் சுரங்கம் பாதுகாக்கப்பட வேண்டும் மற்றும் வழங்கப்பட வேண்டும்.	
22	இத்திட்டத்தில் மேற்கொள்ளப்படும் நீர் பாதுகாப்பு நடவடிக்கைகள் பற்றிய விளக்கம் அளிக்கப்பட வேண்டும். திட்டத்தில் முன்மொழியப்பட்டுள்ள மழைநீர் சேகரிப்பு பற்றிய விவரங்கள் ஏதேனும் இருந்தால் வழங்கப்பட வேண்டும்.	அத்தியாயம் -2 இல் சுரங்க மூடல்.
23	இத்திட்டத்தின் காரணமாக உள்ளூர் போக்குவரத்து உட்கட்டமைப்பில் ஏற்படும் தாக்கம் சுட்டிக்காட்டப்பட வேண்டும்.	அத்தியாயம் -2 இல் குறிப்பிடப்பட்டுள்ள போக்குவரத்து விவரங்கள்.
24	ஒரு மர ஆய்வு ஆய்வு (எண்கள், இனங்களின் பெயர், வயது, விட்டம் போன்றவை) சுரங்க குத்தகைக்கு பயன்படுத்தப்பட்ட பகுதி & 300 மீ இடையக மண்டலம் மற்றும் சுரங்க நடவடிக்கையின் போது அதன் மேலாண்மை ஆகிய இரண்டிலும் மேற்கொள்ளப்பட வேண்டும்.	அத்தியாயம் எண்.3 இல் கொடுக்கப்பட்டுள்ள தாங்கல் மண்டலத்தில் உள்ள மரங்களின் விவரங்கள்.
25	முன்மொழியப்பட்ட திட்டத்திற்கான விரிவான கண்ணிவெடி மூடல் திட்டம் EIA/EMP அறிக்கையில் இடம் சார்ந்ததாக இருக்க வேண்டும்.	சுரங்க மூடல் திட்டம் அத்தியாயம்:4 இல் விவரிக்கப்பட்டுள்ளது.
26	பொதுக் கருத்துக் கேட்பு புள்ளிகள் மற்றும் திட்ட முன்மொழிபவரின் உறுதிமொழிகள் மற்றும் காலக்கெடுவைச் செயல்படுத்துவதற்கான பட்ஜெட் ஏற்பாடுகளுடன் கூடிய காலக்கெடுவு செயல் திட்டமும் வழங்கப்பட வேண்டும் மற்றும் திட்டத்தின் இறுதி EIA/EMP அறிக்கையில் இணைக்கப்பட்டு SEIAA/க்கு சமர்ப்பிக்கப்பட வேண்டும். அதன்படி MoEF & CC அலுவலக குறிப்பீடு தொடர்பாக SEAC.	குறிப்பிட்டு ஒப்புக்கொண்டார்.
27	பொது விசாரணை விளம்பரம் ஒரு பெரிய தேசிய நாளிதழிலும், அதிகம் பரப்பப்படும் வட்டார மொழி நாளிதழிலும் வெளியிடப்படும்.	குறிப்பிட்டு ஒப்புக்கொண்டார்.
28	PP ஆனது EIA அறிக்கை, நிர்வாகச் சுருக்கம் மற்றும் பொது விசாரணை தமிழ் மொழியைப் பொறுத்தமட்டில் தொடர்புடைய பிற தகவல்களைத் தயாரிக்கும்/காட்ட வேண்டும்.	குறிப்பிட்டு ஒப்புக்கொண்டார்.
29	முன்மொழியப்பட்ட இடத்திற்கு அருகில் உள்ள தாவரங்கள் மற்றும் விலங்கினங்கள் பற்றிய ஆய்வின் ஒரு பகுதியாக, EIA ஒருங்கிணைப்பாளர் உள்ளூர் மாணவர்களுக்கு உள்ளூர் தாவரங்கள் மற்றும் விலங்கினங்களைப் பாதுகாப்பதன் முக்கியத்துவத்தைப் பற்றி கல்வி கற்பிக்க முயல வேண்டும்.	குறிப்பிட்டு ஒப்புக்கொண்டார்.
30	திட்டத்தைச் சுற்றி பசுமைப் பட்டையின் நோக்கம் தப்பியோடிய உமிழ்வைக் கைப்பற்றுவதாகும். கார்பன் வரிசைப்படுத்தல்	ToR பிற்சேர்க்கையில் குறிப்பிட்டுள்ளவாறு பாதுகாப்புத்

	மற்றும் தோற்றமளிக்கும் சத்தத்தை குறைப்பதற்கு, அழகியலை மேம்படுத்துவதற்கு கூடுதலாக. DFO, மாநில வேளாண் பல்கலைக் கழகத்துடன் கலந்தாலோசித்து பின்னிணைப்பில் கொடுக்கப்பட்டுள்ளபடி பரந்த அளவிலான உள்நாட்டு தாவர இனங்களை நடவு செய்ய வேண்டும். பூர்வீக தோற்றம் கொண்ட அடர்த்தியான/மிதமான விதானம் கொண்ட தாவர வகைகளைத் தேர்ந்தெடுக்க வேண்டும். புதர்களுடன் கூடிய சிறிய நடுத்தர/உயரமான மரங்களின் இனங்கள் கலப்பு முறையில் நடப்பட வேண்டும்.	தடையில் இனங்கள் நடவு செய்ய முன்மொழியப்பட்டுள்ளன. முன்மொழியப்பட்ட இனங்கள் அத்தியாயம் எண் 4 இல் கொடுக்கப்பட்டுள்ளன.
31	உயரமான/ஒரு வருடம் பழமையான மரக்கன்றுகள் பொருத்தமான அளவு பைகளில் வளர்க்கப்படுகின்றன; சுற்றுச்சூழலுக்கு உகந்த பைகளை உள்ளூர் வன அதிகாரிகள் / தாவரவியலாளர் / தோட்டக்கலை நிபுணர்களின் ஆலோசனையின்படி சரியான இடைவெளியில் நடவு செய்ய வேண்டும். முன்மொழிபவர் குறைந்தபட்சம் 3 மீட்டர் அகலம் கொண்ட திட்டத் தளத்தின் எல்லையெங்கும் GPS ஆயத்தொலைவுகளுடன் கிரீன்பெல்ட் பகுதியை ஒழுங்கமைக்கப்பட்ட முறையில் ஒதுக்க வேண்டும்.	இது ஒரு புதிய குத்தகை. சுமார் 900 மரங்கள் நட திட்டமிடப்பட்டுள்ளது.
32	பேரிடர் மேலாண்மைத் திட்டம் தயாரிக்கப்பட்டு, EIA/EMP அறிக்கையில் சேர்க்கப்படும்.	அத்தியாயம்-7 இல் பேரிடர் மேலாண்மைத் திட்ட விவரங்கள்.
33	இடர் மதிப்பீடு மற்றும் மேலாண்மைத் திட்டம் தயாரிக்கப்பட்டு, EIA/EMP அறிக்கையில் சேர்க்கப்படும்.	ஒரு இடர் மதிப்பீடு மற்றும் மேலாண்மை திட்டம் அத்தியாயம்- 7.
34	இந்தத் திட்டத்தின் தொழில்சார் சுகாதார பாதிப்புகள் எதிர்பார்க்கப்பட வேண்டும் மற்றும் முன்மொழியப்பட்ட தடுப்பு நடவடிக்கைகள் விரிவாக விவரிக்கப்பட வேண்டும். முன் வேலை வாய்ப்பு மருத்துவ பரிசோதனை மற்றும் காலமுறை மருத்துவ பரிசோதனை அட்டவணைகள் பற்றிய விவரங்கள் EMP இல் இணைக்கப்பட வேண்டும். சுரங்கப் பகுதியில் முன்மொழியப்பட்ட தேவையான வசதிகளுடன் கூடிய திட்டக் குறிப்பிட்ட தொழில்சார் சுகாதாரத் தணிப்பு நடவடிக்கைகள் விரிவாக இருக்கலாம்.	தொழில்சார் ஆரோக்கிய பாதிப்புகள் அத்தியாயம்- 10.
35	இத்திட்டத்தின் பொது சுகாதார தாக்கங்கள் மற்றும் பாதிப்பு மண்டலத்தில் உள்ள மக்களுக்கான தொடர்புடைய நடவடிக்கைகள் முறையாக மதிப்பீடு செய்யப்பட வேண்டும் மற்றும் முன்மொழியப்பட்ட லெமிடியல் நடவடிக்கைகள் பட்ஜெட் ஒதுக்கீடுகளுடன் விரிவாக விவரிக்கப்பட வேண்டும்.	இது அத்தியாயம் -3 இல் விளக்கப்பட்டுள்ளது.

36	<p>சமூக-பொருளாதார ஆய்வுகள் சுரங்க நடவடிக்கையிலிருந்து 5 கிமீ இடையக மண்டலத்திற்குள் மேற்கொள்ளப்பட வேண்டும். திட்ட ஆதரவாளரால் வழங்க முன்மொழியப்பட்ட உள்ளூர் சமூகத்திற்கு சமூக-பொருளாதார முக்கியத்துவம் மற்றும் செல்வாக்கின் நடவடிக்கைகள் சுட்டிக்காட்டப்பட வேண்டும். முடிந்தவரை, செயல்படுத்துவதற்கான கால அளவுகளுடன் அளவு பரிமாணங்கள் கொடுக்கப்படலாம்.</p>	<p>விவரங்கள் அத்தியாயம்:3 இல் பட்டியலிடப்பட்டுள்ளன.</p>
37	<p>திட்டத்திற்கு எதிராக நிலுவையில் உள்ள வழக்குகளின் விவரங்கள், ஏதேனும் இருந்தால், திட்டத்திற்கு எதிராக ஏதேனும் நீதிமன்றத்தால் நிறைவேற்றப்பட்ட வழிகாட்டுதல் / உத்தரவுடன் கொடுக்கப்பட வேண்டும்.</p>	<p>எந்த வழக்கும் நிலுவையில் இல்லை.</p>
38	<p>திட்டம் செயல்படுத்தப்பட்டால், திட்டத்தின் பலன்கள் விவரிக்கப்பட வேண்டும். திட்டத்தின் பலன்கள், சுற்றுச்சூழல், சமூகம், பொருளாதாரம், வேலை வாய்ப்பு போன்றவற்றை தெளிவாகக் குறிக்கும்.</p>	<p>குறிப்பிட்டு ஒப்புக்கொண்டார்.</p>
39	<p>தற்போது EC கோரப்பட்டுள்ள உத்தேச குவாரி தளத்தில் ஏதேனும் குவாரி நடவடிக்கைகள் மேற்கொள்ளப்பட்டிருந்தால், திட்ட ஆதரவாளர் முந்தைய தேர்தல் ஆணையத்தில் கொடுக்கப்பட்ட EC நிபந்தனைகளுக்கு விரிவான இணக்கத்தை, MoEF&amp;CC, பிராந்திய அலுவலகத்தால் முறையாக சான்றளிக்கப்பட்ட தள புகைப்படங்களுடன் அளிக்க வேண்டும். , சென்னை (அல்லது) சம்பந்தப்பட்ட DEE/TNPCB.</p>	<p>இது ஒரு புதிய குத்தகை</p>
40	<p>திட்ட ஆதரவாளர் சுரங்கத்தின் வாழ்நாள் முழுமைக்கும் EMP ஐ தயார் செய்ய வேண்டும், மேலும் சுரங்கத்தின் வாழ்நாள் முழுவதும் EMP ஐ கடைபிடிப்பதாக உறுதிமொழி அளித்த உறுதிமொழியை பொய்யாக்கும்.</p>	<p>குறிப்பிட்டு ஒப்புக்கொண்டார்.</p>
41	<p>எந்தவொரு உண்மைத் தகவலையும் மறைத்தல் அல்லது தவறான/புணையப்பட்ட தரவைச் சமர்ப்பித்தல் மற்றும் மேலே குறிப்பிட்டுள்ள நிபந்தனைகளுக்கு இணங்கத் தவறினால், சுற்றுச்சூழல் (பாதுகாப்பு) சட்டம், 1986 இல் தண்டனை விதிகளை ஈர்ப்பதுடன், இந்த குறிப்பு விதிமுறைகள் திரும்பப் பெறப்படலாம்.</p>	<p>குறிப்பிட்டு ஒப்புக்கொண்டார்.</p>

## குறிப்பு விதிமுறைகள் (ToR) இணக்கம்

P-4 திரு.A.ராஜராஜசோழன்

“ToR issued vide Lr No. SEIAA-TN/F.No.9333/TOR-1234/2022 Dated :30.08.2022”

### குறிப்பிட்ட நிபந்தனைகள்

1	முன்மொழியப்பட்ட இடத்திலிருந்து 25 கி.மீ சுற்றளவு வரை உள்ள ரிசர்வ் காடுகள், பாதுகாக்கப்பட்ட பகுதிகள், சரணாலயங்கள், புலிகள் சரணாலயம் போன்றவற்றின் அருகாமையில் உள்ள விவரங்களைக் கூறி, பெறப்பட்ட ஃபிம் டிஎஃப்ஓ கடிதத்தை PP சேர்க்க வேண்டும்.	குறிப்பிட்டு ஒப்புக்கொண்டார்.
2	ஏற்கனவே உள்ள (அல்லது பழைய) குவாரியில் குத்தகைக்கு முன்மொழியப்பட்ட குத்தகையில், அங்கீகரிக்கப்பட்ட சுரங்கத் திட்டத்தின்படி பெஞ்சுகள் உருவாக்கப்படாத (அல்லது) பதட்டமாக உருவாக்கப்படும், திட்ட ஆதரவாளர் (பிபி) செயல்படுத்துவதற்கான ஒரு 'செயல் திட்டத்தை' தயாரித்து சமர்ப்பிக்க வேண்டும். proposcd குவாரி எஸ்கேஸில் உள்ள பெஞ்சுகளின் உண்மையானது, அது உறுதிசெய்யப்பட்ட உதவியாளரால் அங்கீகரிக்கப்பட்ட பிறகு. புவியியல் மற்றும் சுரங்க இயக்குனர் EC ஐப் பெறுவதற்கான மதிப்பீட்டின் நேரம்.	பொருந்தாது.
3	முன்மொழிபவர், முன்மொழியப்பட்ட சுரங்கப் பகுதியின் அனைத்துப் பக்கங்களிலும் பெஞ்சுகள் மற்றும் அருகில் உள்ள பாதுகாப்பு தூரத்தை விட்டுவிட்டு திருத்தப்பட்ட சுரங்கத் திட்டத்தைப் பெற வேண்டும்.	திருத்தப்பட்ட சுரங்கத் திட்டம் இணைக்கப்பட்டுள்ளது.
4	EC ஐப் பெறும்போது, பணியின் ஆழம் தரைமட்டத்திலிருந்து 30 மீட்டருக்கு அப்பால் நீட்டிக்கப்படும்போது, மதிப்பீட்டின் போது முன்மொழியப்பட்ட குவாரிக்கான கருத்தியல் 'சாய்வு நிலைப்புத் திட்டத்தை' முன்மொழிபவர் சமர்ப்பிக்க வேண்டும்.	வேலையின் ஆழம் வெறும் 2m bgl.
5	MMR 1961 இன் படி பிளாஸ்டர், மைனிங் மேட், மைனிங் ஃபோர்மேன், II/1st வகுப்பு சுரங்க மேலாளர் ஆகியோர் முன்மொழியப்பட்ட குவாரியில் வெடிக்கும் நடவடிக்கையை சட்டப்பூர்வ தகுதியான நபரால் மேற்கொள்ளப்படுகிறது என்று PP உறுதிமொழியை அளிக்க வேண்டும்.	உறுதிமொழிப் பத்திரம் இணைக்கப்பட்டுள்ளது.
6	EIA ஒருங்கிணைப்பாளர்கள், கடந்த காலத்தில் முன்மொழிபவரால் நடத்தப்பட்ட குவாரி/குவாரிகள் பற்றிய விவரங்களை, அதே பகுதியில் அல்லது வேறு மாநிலங்களில்	திட்ட ஆதரவாளரால் எந்த குவாரியும் நடத்தப்படவில்லை

	வீடியோ மற்றும் புகைப்பட ஆதாரங்களுடன் பெற வேண்டும்.	
7	<p>15.01.2016 க்குப் பிறகு முன்மொழியப்பட்ட சுரங்க குத்தகைப் பகுதியில் சுரங்க நடவடிக்கையை முன்மொழிபவர் ஏற்கனவே மேற்கொண்டிருந்தால், முன்மொழிபவர் AD/DD, சுரங்கங்களில் இருந்து பின்வரும் விவரங்களை அளிக்க வேண்டும்.</p> <p>a) AD/DD சுரங்கங்களால் வழங்கப்பட்ட கடைசி பணி அனுமதியுடன் முந்தைய சுரங்கங்களின் செயல்பாடு மற்றும் நிறுத்தத்தின் காலம் என்ன?</p> <p>b) வெட்டியெடுக்கப்பட்ட கனிமங்களின் அளவு</p> <p>c) எந்த ஒரு வருடத்திலும் அடைந்த அதிகபட்ச உற்பத்தி</p> <p>ஈ) சுரங்கத்தின் அங்கீகரிக்கப்பட்ட ஆழத்தின் விவரம்</p> <p>e) முன்னர் அடையப்பட்ட சுரங்கத்தின் உண்மையான ஆழம்</p> <p>f) அந்த குத்தகை பகுதியில் ஏற்கனவே வெட்டியெடுக்கப்பட்ட நபரின் பெயர்</p> <p>g) EC மற்றும் CTO ஏற்கனவே பெற்றிருந்தால், அதன் நகல் சமர்ப்பிக்கப்படும்</p> <p>h) அங்கீகரிக்கப்பட்ட சுரங்கத் திட்டத்தின்படி (அல்லது EC வழங்கப்பட்டால்) நிர்ணயிக்கப்பட்ட பெஞ்சுகளுடன் சுரங்கம் மேற்கொள்ளப்பட்டதா.</p>	· இது ஒரு புதிய குத்தகை விண்ணப்பம்.
8	<p>சுரங்க குத்தகை பகுதியின் அனைத்து மூலை ஒருங்கிணைப்புகளும், உயர் தெளிவுத்திறன் கொண்ட இமேஜரி/டோபோ ஷீட், டோபோகிராஃபிக் ஷீட், புவியியல், லித்தாலஜி மற்றும் சுரங்க குத்தகை பகுதியின் புவியியல் ஆகியவற்றில் மிகைப்படுத்தப்பட்டிருக்க வேண்டும். முன்மொழியப்பட்ட பகுதியின் அத்தகைய படம் நில பயன்பாடு மற்றும் ஆய்வுப் பகுதியின் (கோர் மற்றும் பஃபர் மண்டலம்) பிற சுற்றுச்சூழல் அம்சங்களை தெளிவாகக் காட்ட வேண்டும்.</p>	<p>திட்டப் பகுதியின் செயற்கைக்கோள் படங்கள் மற்றும் எல்லை ஒருங்கிணைப்புகள் அத்தியாயம் எண் 1 இல் கொடுக்கப்பட்டுள்ளன</p> <p>பகுதியின் புவியியல் அத்தியாயம் எண் 2 இல் கொடுக்கப்பட்டுள்ளது</p> <p>திட்டப் பகுதியின் நில பயன்பாட்டு முறை அத்தியாயம் எண்.2 இல் அட்டவணைப்படுத்தப்பட்டுள்ளது.</p> <p>ஆய்வு பகுதியின் நில பயன்பாட்டு முறை அத்தியாயம் எண்.3 இல் அட்டவணைப்படுத்தப்பட்டுள்ளது</p>
9	திட்ட ஆதரவாளர் ட்ரோன் வீடியோ சர்வேயை பசுமை அரண், வேலி போன்றவை குழுமத்தில் மேற்கொள்ள வேண்டும் .	செயல்பாட்டின் அளவை தெளிவாகக் குறிப்பிடும் குழும பகுதியை உள்ளடக்கிய ட்ரோன் வீடியோ இறுதி EIA அறிக்கையில் சமர்ப்பிக்கப்படும்
10	ஒப்புதல் சுரங்கத் திட்டத்தின்படி வழங்கப்பட்ட போதுமான வேலிகள், ஏற்கனவே உள்ள மரங்களை மீண்டும் நடுதல் மற்றும் அருகிலுள்ள குவாரிகள் மற்றும் நீர்நிலைகளுக்கு இடையே உள்ள பாதுகாப்பு தூரம் உள்ளிட்ட சுற்றளவில் பசுமை	ஒப்புக்கொள்கிறேன், வேலையைத் தொடங்கிய பிறகு புகைப்படங்கள் வழங்கப்படும்.

	பட்டையின் புகைப்படங்களை முன்மொழிபவர் வழங்க வேண்டும்.	
11	திட்ட ஆதரவாளர் கனிம இருப்புக்கள் மற்றும் சுரங்க இருப்புக்கள் திட்டமிடப்பட்ட உற்பத்தி திறன், முன்மொழியப்பட்ட வேலை முறை ஆகியவற்றைச் சுற்றியுள்ள சுற்றுச்சூழலில் சுரங்க நடவடிக்கைகளால் எதிர்பார்க்கப்படும் பாதிப்புகள் மற்றும் அதற்கான தீர்வு நடவடிக்கைகள் ஆகியவற்றை நியாயப்படுத்த வேண்டும்.	புவியியல் வளங்கள் மற்றும் முன்மொழியப்பட்ட இருப்புக்கள் பற்றிய விவரங்கள் அத்தியாயம் எண். 2 இன் கீழ் விவாதிக்கப்பட்டுள்ளன.
12	சுரங்கச் சட்டம் 1952 மற்றும் MMR, 1961 இன் விதிகளின்படி, பாதுகாப்பை உறுதி செய்வதற்காக அறிவியல் ரீதியாகவும் முறையாகவும் குவாரிகளை மேற்கொள்வதற்காக நியமிக்கப்பட்ட பல்வேறு சட்டப்பூர்வ அதிகாரிகள் மற்றும் பிற தகுதியான நபர்களை நியமிப்பதைக் குறிக்கும் நிறுவன விளக்கப்படத்தை திட்ட ஆதரவாளர் வழங்க வேண்டும். சுற்றுச்சூழலை பாதுகாக்க வேண்டும்.	சட்டப்பூர்வ அதிகாரிகளை நியமிப்பதற்கான முன்மொழிவைக் குறிக்கும் நிறுவன விளக்கப்படம் அத்தியாயம் எண்.7 இல் கொடுக்கப்பட்டுள்ளது.
13	திட்ட முன்மொழிபவர், 1 கிமீ (சுற்றளவில்) உள்ள நிலத்தடி நீர் உந்தி மற்றும் திறந்த கிணறுகள் மற்றும் மேற்பரப்பு நீர்நிலைகளான ஆறுகள், ஏரிகள், கால்வாய்கள், குளங்கள் போன்றவற்றின் எண்ணிக்கையை விவரிக்கும் நீர்மட்ட வரைபடத்தை கருத்தில் கொண்டு நீர்-புவியியல் ஆய்வை மேற்கொள்ள வேண்டும். சுரங்க நடவடிக்கைகளால் கிணறுகளில் ஏற்படும் பாதிப்புகளை மதிப்பிடுவதற்காக PWD/TWAD இலிருந்து பருவமழை மற்றும் பருவமழை அல்லாத பருவங்களுக்கு சேகரிக்கப்பட்ட நீர் நிலை தரவுகளுடன். உண்மையான கண்காணிக்கப்பட்ட தரவுகளின் அடிப்படையில், வேலை செய்வது நிலத்தடி நீரில் குறுக்கிடுமா என்பது தெளிவாகக் காட்டப்படலாம். இது சம்பந்தமாக தேவையான தரவு மற்றும் ஆவணங்கள் வழங்கப்படலாம்.	நிலத்தடி நீர் மட்டத்தில் ஏற்படக்கூடிய பாதிப்பை மதிப்பிடுவதற்காக நீர்-புவியியல் ஆய்வு நடத்தப்பட்டது. திட்டப் பகுதியைச் சுற்றியுள்ள நீர்நிலைகளில் குறிப்பிடத்தக்க பாதிப்புகள் எதுவும் எதிர்பார்க்கப்படவில்லை. அத்தியாயம் எண் 3 இன் கீழ் விவரங்கள் விவாதிக்கப்பட்டுள்ளன.
14	மேற்பரப்பு நீர்/நிலத்தடி நீரின் தரம், காற்றின் தரம், மண்ணின் தரம் மற்றும் போக்குவரத்து/வாகன இயக்க ஆய்வு உட்பட தாவரங்கள்/விலங்குகள் தொடர்பான சுற்றுச்சூழல் மற்றும் சுற்றுச்சூழல் அளவுருக்களுக்கான அடிப்படைத் தரவை முன்மொழிபவர் அளிக்க வேண்டும்.	மேற்பரப்பு நீர்/நிலத்தடி நீரின் தரம், காற்றின் தரம், மண்ணின் தரம், மற்றும் தாவரங்கள்/விலங்குகள், போக்குவரத்து/வாகன இயக்கம் உள்ளிட்டவற்றின் அடிப்படையில் சுற்றுச்சூழல் மற்றும் சுற்றுச்சூழல் அளவுருக்களுக்கான அடிப்படைத் தரவு, சுற்றுச்சூழலில் முன்மொழியப்பட்ட திட்டத்தின் ஒட்டுமொத்த தாக்கத்தை மதிப்பிடுவதற்காக தயாரிக்கப்படுகிறது. EIA EMP வரைவு மற்றும் பொது ஆலோசனைக்குப் பிறகு இறுதி செய்யப்படும் மற்றும் இறுதி

		EIA/EMP அறிக்கையாக சமர்ப்பிக்கப்படும்.
15	மண், சுகாதாரம், பல்லுயிர், காற்று மாசுபாடு, நீர் மாசுபாடு, காலநிலை மாற்றம் மற்றும் வெள்ளக் கட்டுப்பாடு மற்றும் சுகாதார பாதிப்புகள் ஆகியவற்றின் அடிப்படையில் குறிப்பிட்ட சுற்றுச்சூழலைக் குறிப்பிட்டு குவாரியில் மேற்கொள்ளப்படும் சுரங்க நடவடிக்கைகளால் ஓட்டுமொத்த தாக்க ஆய்வை முன்மொழிபவர் மேற்கொள்ள வேண்டும். அதன்படி, சம்பந்தப்பட்ட குவாரி மற்றும் சுற்றுப்புற குடியிருப்புகளை மனதில் வைத்து சுற்றுச்சூழல் மேலாண்மை திட்டம் தயாரிக்கப்பட வேண்டும்.	சுரங்க நடவடிக்கைகளால் ஏற்படும் ஓட்டுமொத்த தாக்க ஆய்வு அத்தியாயம் - 7ல் விளக்கப்பட்டுள்ளது.
16	மழை நீர் சேகரிப்பு மேலாண்மை, நீர் இருப்பு (பருவமழை மற்றும் பருவமழை அல்லாத இரண்டும்) உடன் ரீசாரஜ் செய்யும் விவரங்களுடன் சமர்ப்பிக்க வேண்டும்.	சுரங்க நடவடிக்கையின் கடைசி கட்டத்தில், எதிர்காலத்தில் நீர் தேக்கமாக பயன்படுத்த நிலத்தை அதன் உகந்த மறுசீரமைப்பிற்கு மீட்டெடுக்க கிட்டத்தட்ட முழுமையான பகுதி வேலை செய்யப்படும்.
17	கிராண்ட் குவாரியின் போது சாய்வு வடிவியல் உட்பட சுரங்க பாதுகாப்பு தொடர்பான சிக்கல்கள். வெடிக்கும் அளவுருக்கள் போன்றவை விரிவாக இருக்க வேண்டும். ஒவ்வொரு சந்தர்ப்பத்திலும் முன்மொழியப்பட்ட பாதுகாப்பு நடவடிக்கைகளும் வழங்கப்பட வேண்டும்.	முன்மொழியப்பட்ட குவாரி கரடுமுரடான கல்லுக்கானது. எடுக்கப்பட வேண்டிய பாதுகாப்பு நடவடிக்கைகள் பற்றிய விவரங்கள் அத்தியாயம் 2 இல் கொடுக்கப்பட்டுள்ளன.
18	வனப்பகுதி, விவசாய நிலம், மேய்ச்சல் நிலம், வனவிலங்கு சரணாலயம், தேசிய பூங்கா, விலங்கினங்களின் இடம்பெயர்ந்த பாதைகள், நீர்நிலைகள், மனித குடியிருப்புகள் மற்றும் பிற சுற்றுச்சூழல் அம்சங்களைக் குறிக்கும் ஆய்வுப் பகுதியின் நில பயன்பாடு குறிப்பிடப்பட வேண்டும். சுரங்க குத்தகை பகுதியின் நில பயன்பாட்டுத் திட்டம் செயல்பாட்டுக்கு முந்தைய, செயல்பாட்டு மற்றும் செயல்பாட்டுக்கு பிந்தைய கட்டங்களை உள்ளடக்கியதாக தயாரிக்கப்பட்டு சமர்ப்பிக்கப்பட வேண்டும். நில பயன்பாட்டு மாற்றம் ஏதேனும் இருப்பின், வழங்க வேண்டும்.	ஆய்வுப் பகுதியின் நிலப் பயன்பாடு மற்றும் நிலப்பரப்பு அத்தியாயம் எண் 3 இல் விவாதிக்கப்பட்டுள்ளது. செயல்பாட்டிற்கு முந்தைய, செயல்பாட்டு மற்றும் செயல்பாட்டுக்கு பிந்தைய கட்டங்களைக் காட்டும் திட்டப் பகுதியின் நில பயன்பாட்டுத் திட்டம் அத்தியாயம் எண். 2, அட்டவணை எண் 2.3 இல் விவாதிக்கப்பட்டுள்ளது.
19	சுரங்க குத்தகைக்கு வெளியில் நிராகரிக்கப்பட்ட நிலத்தின் பரப்பளவு, சுரங்க குத்தகையிலிருந்து தூரம், அதன் நில பயன்பாடு, R&R சிக்கல்கள் ஏதேனும் இருந்தால், சுரங்க குத்தகைக்கு வெளியே நிராகரிக்கப்பட்ட நிலத்தின் விவரங்கள் வழங்கப்பட வேண்டும்.	குத்தகைப் பகுதியின் 10.0 எல்லைத் தடையின் மேற்கு, கிழக்கு மற்றும் தெற்குப் பகுதியில் மேல் மண் உருவாக்கம் கொட்டப்படும். மேலும் இது தோட்ட நோக்கங்களுக்காகப் பயன்படுத்தப்படும்.
20	கிராண்ட் குவாரியில் விற்பனை செய்ய முடியாத கழிவுகள்/OB/இடைநிலை ருaste	முன்மொழியப்பட்ட திட்டம் சாதாரண கல் குவாரி



	போன்றவை பெரிய அளவில் இருப்பதால், முன்மொழிபவர், மேற்கூறிய துர்நாற்றத்தின் மேலாண்மை தொடர்பான தடங்கல்களை ஆண்டு வாரியாக பயன்படுத்துதல் மற்றும் சராசரியாக நகரும் சரக்குகளை சமர்ப்பிக்க வேண்டும்.	
21	சுரங்க நடவடிக்கைகளுக்கான நீதிமன்றக் கட்டுப்பாடுகளை ஈர்க்கும் திட்டப் பகுதிகள் 'முக்கியமான முறையில் மாசுபட்டவை' என அறிவிக்கப்பட்ட பகுதிகளுக்கு அருகாமையில் குறிப்பிடப்பட வேண்டும், மேலும் தேவைப்படும் இடங்களில், TNPCB (அல்லது) துறை போன்ற பரிந்துரைக்கப்பட்ட அதிகாரிகளின் அனுமதிச் சான்றிதழ்கள். முன்மொழியப்பட்ட சுரங்க நடவடிக்கைகள் பரிசீலிக்கப்படும் வகையில் புவியியல் மற்றும் சுரங்கம் பாதுகாக்கப்பட வேண்டும் மற்றும் வழங்கப்பட வேண்டும்.	பொருந்தாது. திட்டப் பகுதி / ஆய்வுப் பகுதியானது 'முக்கியமான முறையில் மாசுபட்ட' பகுதியில் அறிவிக்கப்படவில்லை மற்றும் 'ஆரவல்லி மலைத்தொடரின் கீழ் வராது.
22	இத்திட்டத்தில் மேற்கொள்ளப்படும் நீர் பாதுகாப்பு நடவடிக்கைகள் பற்றிய விளக்கம் அளிக்கப்பட வேண்டும். திட்டத்தில் முன்மொழியப்பட்டுள்ள மழைநீர் சேகரிப்பு பற்றிய விவரங்கள் ஏதேனும் இருந்தால் வழங்கப்பட வேண்டும்.	சுரங்க நடவடிக்கையின் கடைசி கட்டத்தில், எதிர்காலத்தில் நீர் தேக்கமாக பயன்படுத்த நிலத்தை அதன் உகந்த மறுசீரமைப்பிற்கு மீட்டெடுக்க கிட்டத்தட்ட முழுமையான பகுதி வேலை செய்யப்படும். அத்தியாயம் -2 இல் சுரங்க மூடல் திட்டம்
23	இத்திட்டத்தின் காரணமாக உள்ளூர் போக்குவரத்து உள்கட்டமைப்பில் ஏற்படும் தாக்கம் சுட்டிக்காட்டப்பட வேண்டும்.	அத்தியாயம் -2 இல் குறிப்பிடப்பட்டுள்ள போக்குவரத்து விவரங்கள்.
24	ஒரு மர ஆய்வு ஆய்வு (எண்கள், இனங்களின் பெயர், வயது, விட்டம் போன்றவை) சுரங்க குத்தகைக்கு பயன்படுத்தப்பட்ட பகுதி & 300 மீ இடையக மண்டலம் மற்றும் சுரங்க நடவடிக்கையின் போது அதன் மேலாண்மை ஆகிய இரண்டிலும் மேற்கொள்ளப்பட வேண்டும்.	அத்தியாயம் எண்.3 இல் கொடுக்கப்பட்டுள்ள இடையக மண்டலத்தில் உள்ள மரங்களின் விவரங்கள்.
25	முன்மொழியப்பட்ட திட்டத்திற்கான விரிவான கண்ணிவெடி மூடல் திட்டம் EIA/EMP அறிக்கையில் இடம் சார்ந்ததாக இருக்க வேண்டும்.	சுரங்க மூடல் திட்டம் உட்பட அங்கீகரிக்கப்பட்ட சுரங்கத் திட்டம் இணைக்கப்பட்டுள்ளது.
26	பொதுக் கருத்துக் கேட்பு புள்ளிகள் மற்றும் திட்ட முன்மொழிபவரின் உறுதிமொழிகள் மற்றும் காலக்கெடுவைச் செயல்படுத்துவதற்கான பட்ஜெட் ஏற்பாடுகளுடன் கூடிய காலக்கெடுவு செயல் திட்டமும் வழங்கப்பட வேண்டும் மற்றும் திட்டத்தின் இறுதி EIA/EMP அறிக்கையில் இணைக்கப்பட்டு SEIAA/க்கு சமர்ப்பிக்கப்பட வேண்டும். அதன்படி MoEF& CC அலுவலக குறிப்பீடு தொடர்பாக SEAC.	குறிப்பிட்டு ஒப்புக்கொண்டார்.

27	பொது விசாரணை விளம்பரம் ஒரு பெரிய தேசிய நாளிதழிலும், அதிகம் பரப்பப்படும் வட்டார மொழி நாளிதழிலும் வெளியிடப்படும்.	குறிப்பிட்டு ஒப்புக்கொண்டார்.
28	திட்ட முன்மொழிபவர் EIA அறிக்கை, நிர்வாகச் சுருக்கம் மற்றும் பொது விசாரணை தமிழ் மொழியைப் பொறுத்தமட்டில் தொடர்புடைய பிற தகவல்களைத் தயாரிக்க வேண்டும்/காட்ட வேண்டும்.	குறிப்பிட்டு ஒப்புக்கொண்டார்.
29	முன்மொழியப்பட்ட தளத்தின் அருகில் உள்ள தாவரங்கள் மற்றும் விலங்கினங்கள் பற்றிய ஆய்வின் ஒரு பகுதியாக, EIA ஒருங்கிணைப்பாளர் உள்ளூர் மாணவர்களுக்கு உள்ளூர் தாவரங்கள் மற்றும் விலங்கினங்களைப் பாதுகாப்பதன் முக்கியத்துவத்தைப் பற்றிக் கற்பிக்க முயல வேண்டும்.	குறிப்பிட்டு ஒப்புக்கொண்டார்.
30	திட்டத்தைச் சுற்றி பச்சை பெல்ட்டின் நோக்கம் தப்பியோடிய உமிழ்வுகள், கார்பன் வரிசைப்படுத்துதல் மற்றும் உருவாக்கப்படும் சத்தத்தைக் குறைப்பது, கூடுதலாக அழகியலை மேம்படுத்துவது. the DFO State Agriculture University The தாவர வகைகளுடன் கலந்தாலோசித்து பின் இணைப்பு-எல்-ல் கொடுக்கப்பட்டுள்ளபடி பரந்த அளவிலான உள்நாட்டு தாவர இனங்கள் நடப்பட வேண்டும், அவை அடர்த்தியான/மிதமான விதானத்துடன் கூடிய சிறிய/நடுத்தர/உயரமான மரங்களின் வகைகளைத் தேர்ந்தெடுக்க வேண்டும். கலப்பு முறையில் நடவு செய்ய வேண்டும்.	பசுமை அரண் தோட்டத் திட்டம் பிரிவில் வழங்கப்பட்டுள்ளது மற்றும் பசுமை அரண் மேம்பாட்டுத் திட்டம் உட்பட அங்கீகரிக்கப்பட்ட சுரங்கத் திட்டம் இணைக்கப்பட்டுள்ளது. மற்றும் அத்தியாயம் 4
31	உயரமான/ஒரு வருடம் பழமையான மரக்கன்றுகள் பொருத்தமான அளவு பைகளில் வளர்க்கப்படுகின்றன; சுற்றுச்சூழலுக்கு உகந்த பைகளை உள்ளூர் வன அதிகாரிகள் / தாவரவியலாளர் / தோட்டக்கலை நிபுணர்களின் ஆலோசனையின்படி சரியான இடைவெளியில் நடவு செய்ய வேண்டும். முன்மொழிபவர் குறைந்தபட்சம் 3 மீட்டர் அகலம் கொண்ட திட்டத் தளத்தின் எல்லையெங்கும் GPS ஆயத்தொலைவுகளுடன் கிரீன்பெல்ட் பகுதியை ஒழுங்கமைக்கப்பட்ட முறையில் ஒதுக்க வேண்டும்.	குறிப்பிட்டு ஒப்புக்கொண்டார்.
32	பேரிடர் மேலாண்மைத் திட்டம் தயாரிக்கப்பட்டு, EIA/EMP அறிக்கையில் சேர்க்கப்படும்.	அத்தியாயம்-7 இல் பேரிடர் மேலாண்மைத் திட்ட விவரங்கள்
33	இடர் மதிப்பீடு மற்றும் மேலாண்மைத் திட்டம் தயாரிக்கப்பட்டு, EIA/EMP அறிக்கையில் சேர்க்கப்படும்.	ஒரு இடர் மதிப்பீடு மற்றும் மேலாண்மை திட்டம் அத்தியாயம்- 7
34	இந்தத் திட்டத்தின் தொழில்சார் சுகாதார பாதிப்புகள் எதிர்பார்க்கப்பட வேண்டும் மற்றும் முன்மொழியப்பட்ட தடுப்பு	தொழில்சார் ஆரோக்கிய பாதிப்புகள் அத்தியாயம்- 10

	<p>நடவடிக்கைகள் விரிவாக விவரிக்கப்பட வேண்டும். முன் வேலை வாய்ப்பு மருத்துவ பரிசோதனை மற்றும் காலமுறை மருத்துவ பரிசோதனை அட்டவணைகள் பற்றிய விவரங்கள் EMP இல் இணைக்கப்பட வேண்டும். சுரங்கப் பகுதியில் முன்மொழியப்பட்ட தேவையான வசதிகளுடன் கூடிய திட்டக் குறிப்பிட்ட தொழில்சார் சுகாதாரத் தணிப்பு நடவடிக்கைகள் விரிவாக இருக்கலாம்.</p>	
35	<p>இத்திட்டத்தின் பொது சுகாதார தாக்கங்கள் மற்றும் பாதிப்பு மண்டலத்தில் உள்ள மக்களுக்கான தொடர்புடைய நடவடிக்கைகள் முறையாக மதிப்பீடு செய்யப்பட வேண்டும் மற்றும் முன்மொழியப்பட்ட லெமிடியல் நடவடிக்கைகள் பட்ஜெட் ஒதுக்கீடுகளுடன் விரிவாக விவரிக்கப்பட வேண்டும்.</p>	<p>இது அத்தியாயம் -3 இல் விளக்கப்பட்டுள்ளது.</p>
36	<p>சமூக-பொருளாதார ஆய்வுகள் சுரங்க நடவடிக்கையிலிருந்து 5 கிமீ இடையக மண்டலத்திற்குள் மேற்கொள்ளப்பட வேண்டும். திட்ட ஆதரவாளரால் வழங்க முன்மொழியப்பட்ட உள்ளூர் சமூகத்திற்கு சமூக-பொருளாதார முக்கியத்துவம் மற்றும் செல்வாக்கின் நடவடிக்கைகள் சுட்டிக்காட்டப்பட வேண்டும். முடிந்தவரை, செயல்படுத்துவதற்கான கால அளவுகளுடன் அளவு பரிமாணங்கள் கொடுக்கப்படலாம்.</p>	<p>அத்தியாயம்:3 மற்றும் அத்தியாயம் 4 இல் விவரங்கள் பட்டியலிடப்பட்டுள்ளன.</p>
37	<p>திட்டத்திற்கு எதிராக நிலுவையில் உள்ள வழக்குகளின் விவரங்கள், ஏதேனும் இருந்தால், திட்டத்திற்கு எதிராக ஏதேனும் நீதிமன்றத்தால் நிறைவேற்றப்பட்ட வழிகாட்டுதல் / உத்தரவுடன் கொடுக்கப்பட வேண்டும்.</p>	<p>எந்த வழக்கும் நிலுவையில் இல்லை.</p>
38	<p>திட்டம் செயல்படுத்தப்பட்டால், திட்டத்தின் பலன்கள் விவரிக்கப்பட வேண்டும். திட்டத்தின் பலன்கள், சுற்றுச்சூழல், சமூகம், பொருளாதாரம், வேலை வாய்ப்பு போன்றவற்றை தெளிவாகக் குறிக்கும்.</p>	<p>திட்டத்தின் நன்மைகள் அத்தியாயம் 7 மற்றும் 8,10 இல் விவரிக்கப்பட்டுள்ளன.</p>
39	<p>தற்போது EC கோரப்பட்டுள்ள உத்தேச குவாரி தளத்தில் ஏதேனும் குவாரி நடவடிக்கைகள் மேற்கொள்ளப்பட்டிருந்தால், திட்ட ஆதரவாளர் முந்தைய தேர்தல் ஆணையத்தில் கொடுக்கப்பட்ட EC நிபந்தனைகளுக்கு விரிவான இணக்கத்தை, MoEF&amp;CC, பிராந்திய அலுவலகத்தால் முறையாக சான்றளிக்கப்பட்ட தள புகைப்படங்களுடன் அளிக்க வேண்டும். , சென்னை (அல்லது) சம்பந்தப்பட்ட DEE/TNPCB.</p>	<p>இது புதிய குத்தகை.</p>
40	<p>எந்தவொரு உண்மைத் தகவலையும் மறைத்தல் அல்லது தவறான/புனையப்பட்ட தரவைச் சமர்ப்பித்தல் மற்றும் மேலே குறிப்பிட்டுள்ள நிபந்தனைகளுக்கு இணங்கத்</p>	<p>குறிப்பிட்டு ஒப்புக்கொண்டார்.</p>

<p>தவறினால், சுற்றுச்சூழல் (பாதுகாப்பு) சட்டம், 1986 இல் தண்டனை விதிகளை ஈர்ப்பதுடன், இந்த குறிப்பு விதிமுறைகள் திரும்பப் பெறப்படலாம்.</p>	
---	--

**கூடுதல் நிபந்தனைகள்**

1	<p>சுரங்கத்தின் இறுதி ஆழம் 46m (39m AGL &amp; 7m BGL) வரை கட்டுப்படுத்துதல் மற்றும் 277250 கன மீட்டர் அளவு சாதாரண கல் சுரங்கம், சுரங்கம், பாதுகாப்பு முன்னெச்சரிக்கை நடவடிக்கைகள் மற்றும் பணிபுரியும் பணியாளர்களின் சுற்றுச்சூழல் பாதிப்புகளைக் கருத்தில் கொண்டு, ஐந்து ஆண்டுகளுக்குள் சுரங்கத்திற்கு அனுமதிக்கப்படுகிறது. நிலையான சுரங்கத்தின் கொள்கையைப் பின்பற்றுதல்.</p>	<p>அங்கீகரிக்கப்பட்ட சுரங்கத் திட்டத்தின்படி சுரங்கத் திட்டத்தின் ஆழம்.</p>
2	<p>குழும மேனேஜ்மென்ட் கமிட்டி, இது ஏற்கனவே உள்ள மற்றும் முன்மொழியப்பட்ட குவாரி உட்பட கிளஸ்டரில் உள்ள அனைத்து ஆதரவாளர்களையும் உறுப்பினர்களாக சேர்க்க வேண்டும்.</p>	<p>குறிப்பிட்டார்.</p>
3	<p>பசுமைப் பட்டை மேம்பாடு, தண்ணீர் தெளித்தல் உள்ளிட்ட உறுதிமொழிகளின்படி EMPயை திறம்பட செயல்படுத்துவதற்கு உறுப்பினர்கள் தங்களுக்குள் ஒருங்கிணைக்க வேண்டும். மரம் வளர்ப்பு, வெடி வெடித்தல் போன்றவை.</p>	<p>அத்தியாயம் 6 கண்காணிப்பு பொறிமுறையின் முறையின் விவரங்கள்.</p>
4	<p>அமைக்கப்பட்ட குழுக்களின் உறுப்பினர்களின் பட்டியல் சுரங்க குத்தகையை நிறைவேற்றுவதற்கு முன் AD/Mines க்கு சமர்ப்பிக்கப்படும் மற்றும் ஒவ்வொரு ஆண்டும் AD/ சுரங்கங்களுக்கு புதுப்பிக்கப்படும்.</p>	<p>குறிப்பிட்டார்.</p>
5	<p>விரிவான செயல்பாட்டுத் திட்டம் சமர்ப்பிக்கப்பட வேண்டும், அதில் கிளஸ்டரில் அமைந்துள்ள the அருகிலுள்ள குவாரியைப் பொறுத்தமட்டில் வெடிக்கும் அதிர்வெண், the தனிப்பட்ட குவாரியின் வழித்தட வரைபடம் மற்றும் நெட்வொர்க்கின் the வடிவில் the வால் சாலைகளின் பயன்பாடு ஆகியவை அடங்கும்.</p>	<p>குறிப்பிட்டார்.</p>
6	<p>குறிப்பாக கடுமையான மழை மற்றும் the தணிப்பு நடவடிக்கைகள் போன்ற இயற்கை பேரிடர்களின் போது, கொத்து மற்றும் வெளியேற்றும் திட்டத்தை கருத்தில் கொண்டு, ஒரு முழுமையான மனிதனில் கொத்து தொடர்பான இடர் மேலாண்மை திட்டத்தை குழு விவாதிக்கும்.</p>	<p>ஒப்புக்கொண்டார்.</p>
6	<p>குறிப்பாக கடுமையான மழை பெய்யும் இயற்கைப் பேரிடர்களின் போது, கொத்துக்கள் மற்றும் வெளியேற்றும் திட்டத்தைக் கருத்தில் கொண்டு தணிக்கும் நடவடிக்கைகளின் போது, கொத்து தொடர்பான இடர் மேலாண்மைத் திட்டத்தைக் குழு ஆலோசிக்கும்.</p>	<p>ஒப்புக்கொண்டார்.</p>

7	<p>கிளஸ்டர் மேலாண்மைக் குழு, சட்டத்தின்படி அறிவியல் மற்றும் முறையான முறையில் நிலையான சுரங்கத்தை நடைமுறைப்படுத்த சுற்றுச்சூழல் கொள்கையை உருவாக்குகிறது. வகுக்கப்பட்ட சுற்றுச்சூழல் கொள்கையை செயல்படுத்துவதில் குழுவின் பங்கு விரிவாக கொடுக்கப்படும்.</p>	<p>ஒப்புக்கொண்டார்.</p>
8	<p>குழுவானது தொகுப்பின் கீழ் வரும் தனிப்பட்ட குவாரிகள் தொடர்பான மறுசீரமைப்பு உத்தி தொடர்பான செயல் திட்டத்தை முழுமையான முறையில் வழங்க வேண்டும்.</p>	<p>சுரங்க மூடல் திட்டம் உட்பட அங்கீகரிக்கப்பட்ட சுரங்கத் திட்டம் இணைக்கப்பட்டுள்ளது.</p>
9	<p>குழுவானது அவசரநிலை மேலாண்மை திட்டத்தை குழுமத்திற்குள் அளிக்கும்.</p>	<p>குறிப்பிட்டது, அவசரநிலை மேலாண்மை திட்டம் பிரிவில் கொடுக்கப்பட்டுள்ளது.</p>
10	<p>சுரங்கத்தில் ஈடுபடும் தொழிலாளர்கள்/ஊழியர்களின் உடல்நலம் மற்றும் பொதுமக்களின் உடல்நலம் குறித்து குழு ஆலோசிக்க வேண்டும்.</p>	<p>இந்த திட்டத்தால் பொது சுகாதார பாதிப்புகள் எதுவும் எதிர்பார்க்கப்படவில்லை. CER மற்றும் CSR பற்றிய விவரங்கள் அத்தியாயம் 8 இன் கீழ் விவாதிக்கப்பட்டுள்ளன.</p>
11	<p>உத்தேசிக்கப்பட்ட சுரங்க குத்தகைப் பகுதியைச் சுற்றியுள்ள சுரங்கத்தின் தாக்கம் குறித்து விரிவான ஆய்வு மேற்கொள்ளப்படும், இது முழு சுரங்க குத்தகை காலத்தையும் உள்ளடக்கியது, வீழ்ச்சியுற்றது குறித்து புகழ்பெற்ற ஆராய்ச்சி நிறுவனங்களிடமிருந்து வழங்கப்பட்ட துல்லியமான பகுதி தகவல்தொடர்பு ஆணையின் படி.</p> <p>அ) மண் ஆரோக்கியம் மற்றும் உயிர் பன்முகத்தன்மை.</p> <p>ஆ) காலநிலை மாற்றம் வறட்சி, வெள்ளம் போன்றவற்றுக்கு வழிவகுக்கும்.</p> <p>ஆ) கிரீன்ஹவுஸ் வாயுக்கள் (GHG), வெப்பநிலை அதிகரிப்பு மற்றும் உள்ளூர் மக்களின் வாழ்வாதாரத்திற்கு வழிவகுக்கும் மாசுபாடு.</p> <p>ஆ) நீர் மாசுபாட்டின் சாத்தியக்கூறுகள் மற்றும் நீர்வாழ் சுற்றுச்சூழல் ஆரோக்கியத்தில் தாக்கம்.</p> <p>இ) விவசாயம், வனவியல் &amp; பாரம்பரிய நடைமுறைகள்</p> <p>ஈ) உயிர்-புவி வேதியியல் செயல்முறைகள் மற்றும் சுற்றுச்சூழல் அழுத்தம் உட்பட அதன் அடிச்சுவடுகள்.</p> <p>ஐ) மேற்பரப்பு நீரோடைகளில் வண்டல் புவி வேதியியல்</p>	<p>பல்வேறு சுற்றுச்சூழல் கூறுகளின் மீது தாக்க மதிப்பீடு மேற்கொள்ளப்படுகிறது மற்றும் அத்தியாயம் 4 இல் வழங்கப்படுகிறது.</p>

	h) சுற்றுச்சூழலில் ஏற்படும் அழிவின் காரணமாக நீர்வெப்ப/புவியெப்ப விளைவு.	
12	நீர் தொடர்பான நிலையான வளர்ச்சி இலக்குகளை அடைவதற்கான செயல் திட்டத்தை குழு வழங்க வேண்டும். சுகாதாரம் மற்றும் பாதுகாப்பு.	EMP அத்தியாயம் 10 க்கான சுரங்க நடவடிக்கைகள் நிலையான மற்றும் திட்டமிடல் மேற்கொள்ளப்படும்.
13	தீ விபத்துகளின் போது தீ பாதுகாப்பு மற்றும் வெளியேற்றும் திட்டத்தை குழு வழங்க வேண்டும்.	அத்தியாயம்-7 இல் பேரிடர் மேலாண்மைத் திட்ட விவரங்கள்.
14	சத்தம், காற்று, நீர் ஆகியவற்றைக் கட்டுப்படுத்த எடுக்கப்பட்ட நடவடிக்கைகள். தூசி கட்டுப்பாடு மற்றும் ஆற்றலை திறம்பட பயன்படுத்த எடுக்கப்பட்ட வழிமுறைகள் வழங்கப்பட வேண்டும்.	அத்தியாயம் 10 இல் EMP விவரங்கள்.
15	எண் உட்பட தாவர வகைகளின் விவரங்கள். முன்மொழியப்பட்ட சுரங்கப் பகுதிக்குள் உள்ள மரங்கள் மற்றும் புதர்கள் மற்றும். அப்படி என்றால். முன்மொழியப்பட்ட சுரங்கப் பகுதியின் எல்லையில் அத்தகைய தாவரங்களை இடமாற்றம் செய்வது EMP இல் குறிப்பிடப்பட்டுள்ளது.	விலங்கினங்கள் மற்றும் தாவரங்களின் பல்வகைப்படுத்தல் மற்றும் சுற்றுச்சூழலின் தாக்கங்கள் பற்றிய அத்தியாயம் 3 விவரங்கள் (அத்தியாயம் 4).
16	முன்மொழியப்பட்ட சுரங்கப் பகுதியைச் சுற்றியுள்ள விவசாய வயல்களில் தாக்கம்.	விவசாயத் துறையில் எந்த பாதிப்பும் இல்லை. அத்தியாயம் 3, நிலப்பரப்பு/நிலப்பரப்பின் நில சூழல் விவரங்கள்.
17	அரிப்பு கட்டுப்பாட்டு நடவடிக்கைகள்.	சரிவு நிலைத்தன்மை ஆய்வு செய்யப்பட்டு இறுதி EIA அறிக்கையுடன் சமர்ப்பிக்கப்படும்.
18	திட்டத்தைச் சுற்றியுள்ள மண் தாவரங்கள் மற்றும் தாவரங்கள் மீதான தாக்கம்.	விலங்கினங்கள் மற்றும் தாவரங்களின் பல்வகைப்படுத்தல் மற்றும் சுற்றுச்சூழலின் தாக்கங்கள் பற்றிய அத்தியாயம் 3 விவரங்கள் (அத்தியாயம் 4).
19	உத்தேச சுரங்க குத்தகைப் பகுதியைச் சுற்றியுள்ள சுரங்கத்தால் அருகிலுள்ள கிராமங்களில் ஏற்படும் பாதிப்புகள் குறித்து விரிவான ஆய்வு மேற்கொள்ளப்படும். நீர்நிலைகள்/ ஆறுகள் மற்றும் எந்த சூழலியல் உடையும் பகுதிகள்.	பல்வேறு சுற்றுச்சூழல் கூறுகளின் மீது தாக்க மதிப்பீடு மேற்கொள்ளப்படுகிறது மற்றும் அத்தியாயம் 4 இல் வழங்கப்படுகிறது.
20	திட்ட முன்மொழிபவர் அங்கீகரிக்கப்பட்ட குடியிருப்புகள் தொடர்பாக 300மீ சுற்றளவுக்கு VAO சான்றிதழை வழங்க வேண்டும். பள்ளிகள். தொல்லியல் தளங்கள். கட்டமைப்புகள், ரயில் பாதைகள். சாலைகள். ஓடைகள் போன்ற நீர்நிலைகள். ஓடை, வாரி, கால்வாய், வாய்க்கால், ஆறு, ஏரி குளம், ஏரி போன்றவை.	AD கடிதம் 500m குழும சான்றிதழ்.

21	MoEF & CC அலுவலக குறிப்பாணையின்படி F.No.22-65/2017-IA.III தேதியிட்ட: 30.09.2020 மற்றும் 20.10.2020 பொதுக் கலந்தாய்வின் போது எழுப்பப்பட்ட கவலைகளை முன்மொழிபவர் நிவர்த்தி செய்வார் மற்றும் முன்மொழியப்பட்ட அனைத்து நடவடிக்கைகளும் அதன் ஒரு பகுதியாக இருக்கும். சுற்றுச்சூழல் மேலாண்மை திட்டம்.	பொருத்தப்பட்டிருக்க வேண்டும்.
22	சுற்றுச்சூழல் தாக்க மதிப்பீடு கார்பன் உமிழ்வை விரிவாக ஆய்வு செய்வதுடன், கார்பன் மூழ்கிகளின் வளர்ச்சி மற்றும் வெப்பநிலை குறைப்பு உள்ளிட்ட பிற உமிழ்வு மற்றும் காலநிலை தணிப்பு நடவடிக்கைகளின் கட்டுப்பாடு உட்பட கார்பன் உமிழ்வைத் தணிப்பதற்கான நடவடிக்கைகளை பரிந்துரைக்கும்.	குறிப்பிட்டார்.
23	சுற்றுச்சூழல் தாக்க மதிப்பீடு பல்லுயிர், இயற்கை சுற்றுச்சூழல் மண் நுண்ணுயிரிகள், விலங்கினங்கள் மற்றும் விதை வங்கிகள் ஆகியவற்றை ஆய்வு செய்து, இயற்கை சுற்றுச்சூழல் அமைப்பைப் பராமரிப்பதற்கான நடவடிக்கைகளை பரிந்துரைக்க வேண்டும்.	அத்தியாயம் 3, சூழலியல் மற்றும் பல்லுயிர் பற்றிய விவரங்கள்.
24	குறிப்பிட்ட பகுதியின் நிலையான மேலாண்மை மற்றும் பொருட்கள் மற்றும் சேவைகளின் ஓட்டத்திற்கான சுற்றுச்சூழலை மீட்டெடுப்பதற்கு நடவடிக்கை பரிந்துரைக்க வேண்டும்.	ஒப்புக்கொண்டார்.
25	திட்ட முன்மொழிபவர் மீன் வாழ்விடங்கள் மற்றும் நீர்நிலை மற்றும் நீர்த்தேக்கத்தில் உள்ள வலை/உணவுச் சங்கிலி ஆகியவற்றின் தாக்கத்தை ஆய்வு செய்வார்.	திட்டப் பகுதியின் 2 கிமீ சுற்றளவு இல்லாததால் எந்த நீர்நிலையையும் இந்தத் திட்டம் பாதிக்காது.
26	குறிப்பு விதிமுறைகள் குறிப்பாக மண் ஆரோக்கியம், மண் அரிப்பு ஆகியவற்றின் தாக்கத்தை ஆய்வு செய்ய வேண்டும். மண் உடல். இரசாயன கூறுகள் மற்றும் நுண்ணுயிர் கூறுகள்.	ஆம், அத்தியாயம்-3 மண் மற்றும் உடல் கூறுகளை உள்ளடக்கியது.
27	சுற்றுச்சூழல் தாக்க மதிப்பீடு காடு, தாவரங்கள், உள்ளூர் பாதிக்கப்படக்கூடிய மற்றும் அழிந்து வரும் உள்நாட்டு தாவரங்கள் மற்றும் விலங்கினங்கள் மீதான தாக்கத்தை ஆய்வு செய்ய வேண்டும்.	10 கிமீ சுற்றளவில் காடு/வனவிலங்குகள் இல்லை, சூழலியல் மற்றும் பல்லுயிர் பன்மை பற்றிய அத்தியாயம் 3 விவரங்கள், மற்றும் 4 உள்ளூர் பாதிக்கப்படக்கூடிய மற்றும் அழிந்து வரும் உள்நாட்டு தாவரங்கள் மற்றும் விலங்கினங்கள்.
28	சுற்றுச்சூழல் தாக்க மதிப்பீட்டில், நிற்கும் மரங்களில் ஏற்படும் பாதிப்புகளை ஆய்வு செய்து, தற்போதுள்ள மரங்களை எண்ணி,	அத்தியாயம் 3 தாவரங்கள் மற்றும் விலங்கினங்கள் பற்றிய விவரங்கள்.



	பாதுகாப்புக்கு நடவடிக்கை எடுக்க வேண்டும்.	
29	சுற்றுச்சூழல் பாதிப்பு மதிப்பீடு ஈரநிலங்கள், நீர்நிலைகள் குறித்து ஆய்வு செய்ய வேண்டும். ஆறுகள் ஓடைகள். ஏரிகள் மற்றும் விவசாய இடங்கள்.	Np ஈர நிலம், நீர்நிலைகள், ஆறுகள் ஓடைகள், ஏரிகள் மற்றும் விவசாயத் தளங்கள் இந்தத் திட்டத்தால் பாதிக்கப்படும்.
30	சுற்றுச்சூழல் பாதிப்பு மதிப்பீடு, பசுமைப் பரணம் மேம்பாட்டிற்கான பட்ஜெட் மற்றும் பேரிடர் மேலாண்மைத் திட்டம் உள்ளிட்ட கண்ணிவெடி மூடல் திட்டத்துடன் EMP பற்றிய விரிவான ஆய்வை நடத்த வேண்டும்.	அட்டவணை 2.15: திட்டத்திற்கான நீர் தேவை. மற்றும் அத்தியாயம் 10, EMP பற்றிய விரிவான ஆய்வு.
31	சுற்றுச்சூழல் பாதிப்பு மதிப்பீடு காலநிலை மாற்றத்தின் தாக்கத்தை ஆய்வு செய்ய வேண்டும். வெப்பநிலை உயர்வு, மாசுபாடு மற்றும் மண்ணின் மேல் மற்றும் மண்ணின் கீழ் கார்பன் இருப்பு.	ஆம், அத்தியாயம் 3 மற்றும் 4 காலநிலை அளவுருக்கள் மற்றும் மண்ணின் இரசாயன கூறுகள் பற்றிய விவரங்களை உள்ளடக்கியது.
32	சுற்றுச்சூழல் தாக்க மதிப்பீடு பாதுகாக்கப்பட்ட பகுதிகளின் காப்புக் காடுகளின் மீதான தாக்கத்தை ஆய்வு செய்ய வேண்டும். தேசிய பூங்காக்கள், தாழ்வாரங்கள் மற்றும் வனவிலங்கு பாதைகள், திட்ட தளத்திற்கு அருகில்.	அருகில் RF மற்றும் வனவிலங்கு திட்ட தளம் இல்லை.
33	திட்ட முன்மொழிபவர், அருகிலுள்ள பட்டா நிலங்கள், தோட்டக்கலை, விவசாயம் மற்றும் கால்நடைகள் ஆகியவற்றில் உள்ள தோட்டத்தில் திட்டத்தின் தாக்கத்தை ஆய்வு செய்து வழங்க வேண்டும்.	பசுமை அரண் தோட்டத் திட்டம் பிரிவு 2 இல் வழங்கப்பட்டுள்ளது மற்றும் அங்கீகரிக்கப்பட்ட சுரங்கத் திட்டம், பசுமைப் பட்டை மேம்பாட்டுத் திட்டம் உள்ளிட்டவை இணைப்பு-VI ஆக இணைக்கப்பட்டுள்ளது.
34	திட்ட முன்மொழிபவர், செயல்பாடுகள் மூலம் இயற்கைச் சுற்றுச்சூழலின் சாத்தியமான துண்டாடுதல் தாக்கம் பற்றிய விவரங்களை ஆய்வு செய்து அளிக்க வேண்டும்.	அத்தியாயம் 3 சூழலியல் மற்றும் உயிர் பன்முகத்தன்மை பற்றிய விவரங்கள்.
35	திட்ட ஆதரவாளர் நீர்நிலைகளில் உள்ள நீர்வாழ் தாவரங்கள் மற்றும் விலங்குகளின் தாக்கம் மற்றும் நிலப்பரப்பில் ஏற்படக்கூடிய தழும்புகள், அருகிலுள்ள குகைகள், பாரம்பரிய தளம் மற்றும் தொல்பொருள் தளங்களில் சாத்தியமான நில வடிவ மாற்றங்களின் காட்சி மற்றும் அழகியல் தாக்கங்களை ஆய்வு செய்து புகைபிடிப்பார்.	திட்டப் பகுதியிலிருந்து 2 கிமீ சுற்றளவில் நீர்நிலைகள் இல்லை.
36	சுற்றுச்சூழலில் பிளாஸ்டிக் மற்றும் மைக்ரோபிளாஸ்டிக் காரணமாக ஏற்படக்கூடிய மாசுகளை திட்ட முன்மொழிபவர் ஆய்வு செய்து வழங்க வேண்டும். சுரங்கத்தின் போது சிந்திக்கப்படும் நடவடிக்கைகளால் நீர்வாழ் சூழல் மற்றும் நன்னீர் அமைப்புகளில் பிளாஸ்டிக் மற்றும் மைக்ரோபிளாஸ்டிக்ஸின் சுற்றுச்சூழல் அபாயங்கள் மற்றும்	திட்டத்தால் இதுபோன்ற பாதிப்புகள் எதுவும் எஸ்ஸ்திர்பார்க்கப்படவில்லை.

	தாக்கங்கள் ஆராயப்பட்டு அறிக்கையிடப்படலாம்.	
37	திட்ட முன்மொழிபவர், ரிசர்வ் காடுகளில் இல்லாத வனவிலங்குகளில் சுரங்கத்தின் தாக்கம் குறித்து விரிவாக ஆய்வு செய்வார்	முன்மொழியப்பட்ட திட்டத்தின் காரணமாக RF மற்றும் வனவிலங்குகள் இல்லை.
38	நீர்-புவியியல் ஆய்வு, நிலத்தடி நீர் இறைத்தல் மற்றும் திறந்த கிணறுகள் மற்றும் 1 கிமீ (சுற்றளவு)க்குள் உள்ள ஆறுகளின் ஏரிகள், கால்வாய்கள், குளங்கள் போன்ற மேற்பரப்பு நீர்நிலைகளின் எண்ணிக்கையை விவரிக்கும் நீர்மட்ட வரைபடத்தைக் கருத்தில் கொண்டு சுரங்க நடவடிக்கை காரணமாக அருகிலுள்ள நீர்நிலைகளில் ஏற்படும் பாதிப்புகள். உண்மையான கண்காணிக்கப்பட்ட தரவுகளின் அடிப்படையில். வேலை செய்வது நிலத்தடி நீரில் குறுக்கிடுமா என்பது தெளிவாகக் காட்டப்படலாம். சுரங்க குத்தகை காலம் முழுவதையும் உள்ளடக்கி, இது தொடர்பான தேவையான தரவு மற்றும் ஆவணங்கள் வழங்கப்படலாம்.	அத்தியாயம் 3, நிலத்தடி நீர் மற்றும் மேற்பரப்பு நீர் விவரங்களுடன் நீர் சூழலின் விவரங்கள் போன்றவை. அதிகபட்ச வேலை ஆழம் 41m bgl. இப்பகுதியின் அருகிலுள்ள கிணறுகளில் நிலத்தடி நீர்மட்டம் 70மீட்டர் பரப்பளவில் நிலத்தடி மட்டத்திற்கு கீழே இருப்பதாக தெரிவிக்கப்பட்டுள்ளது. இப்போது, தற்போதைய குவாரியானது, நீர்மட்டத்திற்கு மேலே முன்மொழியப்படும், எனவே, குவாரிகள் நிலத்தடி நீரை பாதிக்காது, எனவே என்னுடைய வேலை நிலத்தடி நீர் மட்டத்தில் குறுக்கிடாது.
39	பேரிடர் மேலாண்மைத் திட்டம் மற்றும் பேரிடர் தணிப்பு நடவடிக்கைகளைத் தடுக்கவும், ஆபத்துக்களைத் தவிர்க்கவும்/குறைக்கவும் மற்றும் சுரங்க குத்தகைப் பகுதியைச் சுற்றியுள்ள பகுதிகளில் ஏற்படும் பேரழிவு / விரும்பத்தகாத விபத்துகளைச் சமாளிப்பதற்கு 10 முன்மொழியப்பட்ட முறை அல்லது சுரங்க நடவடிக்கை மற்றும் அதன் தொடர்புடைய நடவடிக்கைகள் வழங்கப்பட்ட துல்லியமான ஆர்கா தகவல்தொடர்பு ஆணையின்படி முழு சுரங்க குத்தகை காலம்.	அத்தியாயம் 7, 7.3 பேரிடர் மேலாண்மை திட்டம் வழங்கப்பட்டுள்ளது.
40	சுரங்கத்தின் செயல்பாட்டு மற்றும் பிந்தைய செயல்பாட்டின் போது எதிர்பார்க்கப்படும் பாதிப்புகள் உட்பட இடர் மதிப்பீடு மற்றும் மேலாண்மைத் திட்டத்தை வழங்குதல்.	அத்தியாயம் 7, 7.2 இடர் மதிப்பீடு மற்றும் மேலாண்மைத் திட்டம் வழங்கப்பட்டுள்ளது.
41	வழங்கப்பட்ட துல்லியமான பகுதி தகவல் தொடர்பு உத்தரவின்படி சுரங்க குத்தகை காலம் முழுவதையும் உள்ளடக்கிய விரிவான சுரங்க மூடல் திட்டம்.	அத்தியாயம் 2, விரிவான சுரங்க மூடல் திட்டம் மூடல் திட்டம் மற்றும் பிரிவுகள் சுரங்க மூடல் திட்டம் உட்பட அங்கீகரிக்கப்பட்ட சுரங்கத் திட்டம் இணைக்கப்பட்டுள்ளது.
42	விரிவான சுற்றுச்சூழல் மேலாண்மைத் திட்டத்துடன் தழுவுவல், தணிப்பு மற்றும் சரிசெய்தல் உத்திகள் ஆகியவை வெளியிடப்பட்ட துல்லியமான பகுதி தகவல்தொடர்பு ஆணையின்படி முழு சுரங்க குத்தகை காலத்தையும் உள்ளடக்கியது.	அத்தியாயம் 4-ன் கீழ் விவரிக்கப்பட்டுள்ள எதிர்பார்க்கப்படும் தாக்கங்களைக் குறைப்பதற்கான திட்டத்திற்கான விரிவான சுற்றுச்சூழல் மேலாண்மைத் திட்டம் அத்தியாயம் 10-ன் கீழ் விவாதிக்கப்பட்டுள்ளது.

**நிலையான குறிப்பு விதிமுறைகள்**

1	<p>1994 ஆம் ஆண்டு முதல் ஆண்டு வாரியான உற்பத்தி விவரங்கள் கொடுக்கப்பட வேண்டும், 1994 க்கு முந்தைய எந்த ஒரு வருடத்திலும் அடைந்த அதிகபட்ச உற்பத்தியை தெளிவாகக் குறிப்பிட வேண்டும். EIA அறிவிப்பு 1994 நடைமுறைக்கு வந்த பிறகு உற்பத்தியில் ஏதேனும் அதிகரிப்பு இருந்ததா என்பதையும் திட்டவட்டமாக தெரிவிக்கலாம், w.r.t. 1994 க்கு முன் எட்டப்பட்ட அதிகபட்ச உற்பத்தி.</p>	<p>பொருந்தாது. இது மீறல் வகை திட்டம் அல்ல. இந்த திட்டம் B1 வகையின் கீழ் வருகிறது</p>
2	<p>சுரங்கத்தின் உரிமையான குத்தகைதாரர் முன்மொழிபவர் என்பதை ஆதரிக்கும் ஆவணத்தின் நகல் கொடுக்கப்பட வேண்டும்.</p>	<p>சுவாமிக்கு விண்ணப்பித்த நிலம் பட்டா நிலம். அங்கீகரிக்கப்பட்ட சுரங்கத் திட்டத்துடன் இணைப்பு தொகுதி 1 ஆக ஆவணம் இணைக்கப்பட்டுள்ளது.</p>
3	<p>அங்கீகரிக்கப்பட்ட சுரங்கத் திட்டம், EIA மற்றும் பொது விசாரணை உட்பட அனைத்து ஆவணங்களும் சுரங்க குத்தகை பகுதி, உற்பத்தி நிலைகள், கழிவு உற்பத்தி மற்றும் அதன் மேலாண்மை, சுரங்க தொழில்நுட்பம் போன்றவற்றின் அடிப்படையில் ஒன்றுக்கொன்று இணக்கமாக இருக்க வேண்டும் மற்றும் குத்தகைதாரரின் பெயரில் இருக்க வேண்டும்.</p>	<p>குறிப்பிட்டு ஒப்புக்கொண்டார்.</p>
4	<p>சுரங்க குத்தகை பகுதியின் அனைத்து மூலை ஒருங்கிணைப்புகளும், உயர் தெளிவுத்திறன் படங்கள்/ டோபோஷீட், நிலப்பரப்பு தாள், புவியியல் மற்றும் பகுதியின் புவியியல் ஆகியவற்றில் மிகைப்படுத்தப்பட்டிருக்க வேண்டும். முன்மொழியப்பட்ட பகுதியின் அத்தகைய படம் நில பயன்பாடு மற்றும் ஆய்வுப் பகுதியின் (கோர் மற்றும் பஃபர் மண்டலம்) பிற சுற்றுச்சூழல் அம்சங்களை தெளிவாகக் காட்ட வேண்டும்.</p>	<p>வரைபடம் காட்டுகிறது - திட்டப் பகுதி செயற்கைக்கோள் படத்தில் மிகைப்படுத்தப்பட்டுள்ளது படம் எண். 2.1 பக்கம் எண். 23 இல் இணைக்கப்பட்டுள்ளது திட்டப் பகுதி எல்லை ஆயங்கள் டோபோஷீட்டில் மிகைப்படுத்தப்பட்டுள்ளன - படம் எண். 1.3, பக்கம் எண். 14 10கிமீ சுற்றளவு கொண்ட திட்டப் பகுதியைச் சுற்றியுள்ள மேற்பரப்பு அம்சங்கள் - படம் எண். 2.24, பக்கம் எண். 46 10கிமீ சுற்றளவு கொண்ட திட்டப் பகுதியின் புவியியல் வரைபடம் - படம் எண். 2.27, பக்கம் எண். 57 10 கிமீ சுற்றளவை உள்ளடக்கிய ஆய்வுப் பகுதியின் புவியியல் வரைபடம் - படம் எண். 2.28, பக்கம் எண். 58</p>
5	<p>இந்திய சர்வே ஆஃப் இந்தியா டோபோஷீட்டில் 1:50,000 அளவில் அப்பகுதியின் புவியியல் வரைபடம், அப்பகுதியின் நில வடிவங்களின் புவியியல், தற்போதுள்ள கனிமங்கள் மற்றும் அப்பகுதியின் சுரங்க வரலாறு, முக்கியமான நீர்நிலைகள், ஓடைகள் மற்றும் ஆறுகள் மற்றும் மண்ணின் பண்புகள் ஆகியவற்றைக் குறிக்கும் தகவல் வழங்கப்பட வேண்டும்.</p>	<p>வரைபடம் காட்டுகிறது - 10கிமீ சுற்றளவு கொண்ட திட்டப் பகுதியின் புவியியல் வரைபடம் - படம் எண். 2.27, பக்கம் எண். 57. 10 கிமீ சுற்றளவை உள்ளடக்கிய ஆய்வுப் பகுதியின் புவியியல் வரைபடம் - படம் எண். 2.28, பக்கம் எண். 58.</p>

6	<p>சுரங்க நடவடிக்கைகளுக்கு முன்மொழியப்பட்ட நிலம் பற்றிய விவரங்கள், அரசின் நில பயன்பாட்டுக் கொள்கைக்கு சுரங்கம் இணங்குகிறதா என்ற தகவலுடன் கொடுக்கப்பட வேண்டும்; சுரங்கத்திற்கான நிலத்தை மாற்றுவதற்கு மாநில நில பயன்பாட்டு வாரியம் அல்லது சம்மந்தப்பட்ட அதிகாரியிடம் அனுமதி பெற்றிருக்க வேண்டும்.</p>	<p>விண்ணப்பித்த பகுதியை வருவாய்த்துறை அதிகாரிகளுடன் புவியியல் துறை அதிகாரிகள் ஆய்வு செய்து, மாநில அரசின் கொள்கையின்படி நிலம் குவாரிக்கு ஏற்றது என கண்டறியப்பட்டது.</p>
7	<p>முன்மொழியப்பட்ட நிறுவனம் அதன் இயக்குநர்கள் குழுவால் அங்கீகரிக்கப்பட்ட நன்கு வரையறுக்கப்பட்ட சுற்றுச்சூழல் கொள்கையைக் கொண்டிருக்கிறதா என்பது தெளிவாகக் குறிப்பிடப்பட வேண்டும்? அப்படியானால், சுற்றுச்சூழல் அல்லது வன விதிகள்/நிபந்தனைகளை மீறுதல்/விலகல்/மீறல் ஆகியவற்றை கவனத்தில் கொள்ள பரிந்துரைக்கப்பட்ட செயல்பாட்டு செயல்முறை/செயல்முறைகள் பற்றிய விளக்கத்துடன் EIA அறிக்கையில் குறிப்பிடப்படலாம்? சுற்றுச்சூழல் பிரச்சினைகளைக் கையாள்வதற்கும் EC நிபந்தனைகளுக்கு இணங்குவதை உறுதி செய்வதற்கும் நிறுவனத்தின் படிநிலை அமைப்பு அல்லது நிர்வாக உத்தரவு வழங்கப்படலாம். நிறுவனத்தின் இயக்குநர்கள் குழு மற்றும்/அல்லது பங்குதாரர்கள் அல்லது பங்குதாரர்களுக்கு இணங்காதவை / சுற்றுச்சூழல் விதிமுறைகளை மீறுதல் பற்றி புகாரளிக்கும் முறையும் EIA அறிக்கையில் விவரிக்கப்படலாம்.</p>	<p>முன்மொழிபவர் அவர்களின் சுற்றுச்சூழல் கொள்கையை வடிவமைத்துள்ளார், மேலும் இது அத்தியாயம் எண் 10.1, பக்கம் எண் 239 இல் விவாதிக்கப்பட்டுள்ளது.</p>
8	<p>சுரங்கப் பாதுகாப்பு தொடர்பான சிக்கல்கள், நிலத்தடி சுரங்கத்தின் போது சரிவு ஆய்வு மற்றும் திறந்த காஸ்ட் சுரங்கத்தின் போது சாய்வு ஆய்வு, வெடிப்பு ஆய்வு போன்றவை விரிவாக இருக்க வேண்டும். ஒவ்வொரு சந்தர்ப்பத்திலும் முன்மொழியப்பட்ட பாதுகாப்பு நடவடிக்கைகள் வழங்கப்பட வேண்டும்.</p>	<p>இது இயந்திரமயமாக்கப்பட்ட முறையில் செயல்பட முன்மொழியப்பட்ட திறந்தவெளி குவாரி நடவடிக்கையாகும். சாதாரண கல் உருவாக்கம் கடினமான, கச்சிதமான மற்றும் ஒரே மாதிரியான உடலாகும். பெஞ்சின் உயரம் மற்றும் அகலம் 900 பெஞ்ச் கோணங்களுடன் 5மீ ஆக பராமரிக்கப்படும். சுரங்க மேலாளர், மைன்ஸ் ஃபோர்மேன் மற்றும் மைனிங் மேட் போன்ற திறமையான நபர்களின் மேற்பார்வையில் குவாரி நடவடிக்கைகள் மேற்கொள்ளப்படும். சுற்றுச்சூழல் அனுமதியைப் பெற்ற பிறகு DGMS இலிருந்து தேவையான அனுமதிகள் பெறப்படும்.</p>
9	<p>குத்தகை சுற்றளவிலிருந்து சுரங்க குத்தகையைச் சுற்றியுள்ள 10 கிமீ மண்டலத்தை ஆய்வுப் பகுதி உள்ளடக்கும் மற்றும் EIA இல் உள்ள கழிவு உருவாக்கம்</p>	<p>குறிப்பிடப்பட்டது &amp; ஒப்புக்கொள்ளப்பட்டது. இந்த ஆய்வுக்காகக் கருதப்படும் ஆய்வுப் பகுதி 10 கிமீ சுற்றளவு மற்றும் EIA</p>

	போன்ற தரவுகள் சுரங்கம் / குத்தகைக் காலம் வரை இருக்க வேண்டும்.	அறிக்கையில் உள்ள கழிவு உருவாக்கம் போன்ற அனைத்துத் தரவுகளும் சுரங்கத்தின் ஆயுள் / குத்தகைக் காலத்திற்கானது.
10	வனப்பகுதி, விவசாய நிலம், மேய்ச்சல் நிலம், வனவிலங்கு சரணாலயம், தேசிய பூங்கா, விலங்கினங்களின் இடம்பெயர்ந்த பாதைகள், நீர்நிலைகள், மனித குடியிருப்புகள் மற்றும் பிற சுற்றுச்சூழல் அம்சங்களைக் குறிக்கும் ஆய்வுப் பகுதியின் நில பயன்பாடு குறிப்பிடப்பட வேண்டும். சுரங்க குத்தகைப் பகுதியின் நில பயன்பாட்டுத் திட்டம், செயல்பாட்டுக்கு முந்தைய, செயல்பாட்டு மற்றும் செயல்பாட்டுக்கு பிந்தைய கட்டங்களை உள்ளடக்கியதாக தயாரிக்கப்பட்டு சமர்ப்பிக்கப்பட வேண்டும். நில பயன்பாட்டு மாற்றம் ஏதேனும் இருந்தால், அதன் தாக்கம் கொடுக்கப்பட வேண்டும்.	பாடம் எண். 3, பக்கம் எண். 102 இல் ஆய்வுப் பகுதியின் நிலப் பயன்பாடு மற்றும் நிலப்பரப்பு விவாதிக்கப்பட்டுள்ளது. செயல்பாட்டிற்கு முந்தைய, செயல்பாட்டு மற்றும் செயல்பாட்டுக்கு பிந்தைய கட்டங்களைக் காட்டும் திட்டப் பகுதியின் நில பயன்பாட்டுத் திட்டம் அத்தியாயம் எண். 2, அட்டவணை எண் 2.3, பக்கம் எண் 49 இல் விவாதிக்கப்பட்டுள்ளது.
11	சுரங்க குத்தகைக்கு வெளியே உள்ள நிலப்பரப்பின் அளவு, சுரங்க குத்தகையிலிருந்து தூரம், அதன் நில பயன்பாடு, R&R சிக்கல்கள் ஏதேனும் இருந்தால், நிலத்தின் விவரங்கள் கொடுக்கப்பட வேண்டும்.	பொருந்தாது. இந்த குவாரி செயல்பாட்டின் போது எதிர்பார்க்கப்படும் கழிவுகள் எதுவும் இல்லை. வெட்டி எடுக்கப்பட்ட சாதாரண கல் முழுவதும் தேவைப்படும் வாடிக்கையாளர்களுக்கு கொண்டு செல்லப்படும். குத்தகை பகுதிக்கு வெளியே குப்பைகள் எதுவும் முன்மொழியப்படவில்லை.
12	திட்டப் பகுதியில் ஏதேனும் வன நிலம் சம்பந்தப்பட்டிருந்தால் அதை உறுதிப்படுத்தும் வகையில் மாநில வனத்துறையில் உள்ள தகுதி வாய்ந்த அதிகாரியின் சான்றிதழ் வழங்கப்பட வேண்டும். காடுகளின் நிலை குறித்து திட்ட ஆதரவாளர் ஏதேனும் முரணாகக் கூறினால், அந்த இடத்தை மாநில வனத் துறை அமைச்சகத்தின் பிராந்திய அலுவலகத்துடன் இணைந்து ஆய்வு செய்து, காடுகளின் நிலையைக் கண்டறியலாம், அதன் அடிப்படையில், இதில் உள்ள சான்றிதழை மேலே குறிப்பிட்டுள்ளபடி வெளியிடப்படும். இதுபோன்ற எல்லா நிகழ்வுகளிலும், மாநில வனத் துறையின் பிரதிநிதி நிபுணர் மதிப்பீட்டுக் குழுக்களுக்கு உதவுவது விரும்பத்தக்கதாக இருக்கும்.	பொருந்தாது. முன்மொழியப்பட்ட திட்டப் பகுதியில் வன நிலம் எதுவும் இல்லை. உத்தேச திட்டப் பகுதி அரசு நிலம். அங்கீகரிக்கப்பட்ட சுரங்கத் திட்டம் இணைப்பு தொகுதி 1 ஆக இணைக்கப்பட்டுள்ளது.
13	நிகர தற்போதைய மதிப்பு (NPV) மற்றும் இழப்பீட்டு காடு வளர்ப்பு (CA) உள்ளிட்ட திட்டத்தில் ஈடுபட்டுள்ள உடைந்த பகுதி மற்றும் கன்னி வனப்பகுதிக்கான வன அனுமதியின் நிலை குறிப்பிடப்பட வேண்டும். வனத்துறை அனுமதியின் நகலையும் வழங்க வேண்டும்.	பொருந்தாது. முன்மொழியப்பட்ட திட்டப் பகுதியில் எந்த வன நிலமும் இல்லை.

14	பட்டியலிடப்பட்ட பழங்குடியினர் மற்றும் பிற பாரம்பரிய வனவாசிகள் (வன உரிமைகளை அங்கீகரித்தல்) சட்டம், 2006ன் கீழ் வன உரிமைகளை அங்கீகரிப்பதற்கான நடைமுறை நிலை குறிப்பிடப்பட வேண்டும்.	பொருந்தாது. இந்த திட்டம் வன உரிமைகள் சட்டம், 2006 அங்கீகாரத்தை ஈர்க்கவில்லை.
15	ஆய்வுப் பகுதியில் உள்ள RF/PF பகுதிகளில் உள்ள தாவரங்கள், தேவையான விவரங்களுடன் கொடுக்கப்பட வேண்டும்.	ஆய்வுப் பகுதிக்குள் ரிசர்வ் காடு இல்லை.
16	ஆய்வுப் பகுதியின் வனவிலங்குகளின் மீது சுரங்கத் திட்டத்தின் தாக்கம் மற்றும் விவரங்கள் வழங்கப்படுவதைக் கண்டறிய ஒரு ஆய்வு செய்யப்பட வேண்டும். சுற்றியுள்ள மற்றும் வேறு ஏதேனும் பாதுகாக்கப்பட்ட பகுதியில் உள்ள வனவிலங்குகளின் மீதான திட்டத்தின் தாக்கம் மற்றும் அதற்கேற்ப, தேவைப்படும் விரிவான தணிப்பு நடவடிக்கைகள், செலவு தாக்கங்களுடன் உருவாக்கப்பட்டு சமர்ப்பிக்கப்பட வேண்டும்.	பொருந்தாது. திட்டப் பகுதியின் சுற்றளவில் 10 கிமீ சுற்றளவில் தேசியப் பூங்காக்கள், உயிர்க்கோளக் காப்பகங்கள், வனவிலங்கு வழித்தடங்கள் மற்றும் புலி/யானை காப்பகங்கள் எதுவும் இல்லை.
17	தேசிய பூங்காக்கள், சரணாலயங்கள், உயிர்க்கோள காப்பகங்கள், வனவிலங்கு தாழ்வாரங்கள், ராம்சார் தளம் புலி/யானைகள் காப்பகங்கள்/(இருக்கும் மற்றும் முன்மொழியப்பட்டவை), சுரங்க குத்தகைக்கு 10 கிலோமீட்டருக்குள் ஏதேனும் இருந்தால், அது தெளிவாகக் குறிப்பிடப்பட வேண்டும், முறையாக அங்கீகரிக்கப்பட்ட இருப்பிட வரைபடத்தால் ஆதரிக்கப்பட வேண்டும். தலைமை வனவிலங்கு காப்பாளர் மூலம். மேலே குறிப்பிட்டுள்ளபடி சுற்றுச்சூழல் ரீதியாக உணர்திறன் வாய்ந்த பகுதிகள் அருகாமையில் இருப்பதால், அத்தகைய திட்டங்களுக்குப் பொருந்தக்கூடிய தேவையான அனுமதி, தேசிய வனவிலங்கு வாரியத்தின் நிலைக்குழுவினருந்து பெறப்பட்டு அதன் நகல் வழங்கப்பட வேண்டும்.	பொருந்தாது. திட்டப் பகுதியின் சுற்றளவில் 10 கிமீ சுற்றளவில் தேசியப் பூங்காக்கள், உயிர்க்கோளக் காப்பகங்கள், வனவிலங்கு வழித்தடங்கள் மற்றும் புலி/யானை காப்பகங்கள் எதுவும் இல்லை.
18	ஆய்வுப் பகுதி [மைய மண்டலம் மற்றும் இடையக மண்டலம் (சுரங்க குத்தகையின் சுற்றளவில் 10 கி.மீ. ஆரம்)] பற்றிய விரிவான உயிரியல் ஆய்வு மேற்கொள்ளப்படும். தாவரங்கள் மற்றும் விலங்கினங்களின் விவரங்கள், அழிந்து வரும், உள்ளூர் மற்றும் RET இனங்கள், தனித்தனியாக, மைய மற்றும் இடையக மண்டலத்திற்கு தனித்தனியாக, அத்தகைய முதன்மை கள ஆய்வின் அடிப்படையில் வழங்கப்பட வேண்டும், இது தற்போதுள்ள விலங்கினங்களின் அட்டவணையை தெளிவாகக் குறிக்கிறது. ஆய்வுப் பகுதியில் ஏதேனும் திட்டமிடப்பட்ட விலங்கினங்கள் காணப்பட்டால், அவற்றைப் பாதுகாப்பதற்கான பட்ஜெட் ஒதுக்கீடுகளுடன் தேவையான திட்டமும்	ஆய்வுப் பகுதியின் விரிவான உயிரியல் ஆய்வு [கோர் மண்டலம் மற்றும் தாங்கல் மண்டலம் (சுரங்க குத்தகையின் சுற்றளவில் 10 கி.மீ. சுற்றளவு)] அத்தியாயம் எண். 3, பக்கம் எண். 145 - 156 இன் கீழ் மேற்கொள்ளப்பட்டு விவாதிக்கப்பட்டது. வனவிலங்கு பாதுகாப்புச் சட்டம் 1972 இன் படி ஆய்வுப் பகுதியில் கவனிக்கப்பட்ட அட்டவணை I வகை விலங்குகள் இல்லை, மேலும் IUCN இன் படி எந்த உயிரினமும் பாதிக்கப்படக்கூடிய, ஆபத்தான அல்லது அச்சுறுத்தும் வகைகளில் இல்லை. ஆய்வுப் பகுதியில் அழிந்து வரும் சிவப்புப் பட்டியல் இனங்கள் எதுவும் இல்லை.

	<p>மாநில வனம் மற்றும் வனவிலங்குத் துறையுடன் கலந்தாலோசித்து, விவரங்கள் அளிக்கப்பட வேண்டும். அதை செயல்படுத்த தேவையான நிதி ஒதுக்கீடு திட்ட மதிப்பின் ஒரு பகுதியாக செய்யப்பட வேண்டும்.</p>	
19	<p>'அதிகமாக மாசுபட்டதாக' அறிவிக்கப்பட்ட பகுதிகள் அல்லது 'ஆரவல்லி வரம்பின்' கீழ் வரக்கூடிய திட்டப் பகுதிகளுக்கு அருகாமையில், (சுரங்க நடவடிக்கைகளுக்கு நீதிமன்றக் கட்டுப்பாடுகளை ஈர்ப்பது) குறிப்பிடப்பட வேண்டும், மேலும் தேவைப்படும் இடங்களில், பரிந்துரைக்கப்பட்ட அதிகாரிகளின் அனுமதிச் சான்றிதழ்கள், உத்தேச சுரங்க நடவடிக்கைகள் பரிசீலிக்கப்படும் வகையில் SPCB அல்லது மாநில சுரங்கத் துறை பாதுகாக்கப்பட்டு வழங்கப்பட வேண்டும்.</p>	<p><b>பொருந்தாது.</b> திட்டப் பகுதி / ஆய்வுப் பகுதியானது 'முக்கியமான முறையில் மாசுபட்ட' பகுதியில் அறிவிக்கப்படவில்லை மற்றும் 'ஆரவல்லி மலைத்தொடரின் கீழ் வராது.</p>
20	<p>இதேபோல், கடலோர திட்டங்களுக்கு, CRZ வரைபடம், LTL ஐ வரையறுக்கும் அங்கீகரிக்கப்பட்ட ஏஜென்சிகளில் ஒன்றால் முறையாக அங்கீகரிக்கப்பட்டது. HTL, CRZ பகுதி, சுரங்க குத்தகை w.r.t CRZ இடம், சதுப்புநிலங்கள் போன்ற கடற்கரை அம்சங்கள், ஏதேனும் இருந்தால், வழங்கப்பட வேண்டும். (குறிப்பு: CRZ இன் கீழ் வரும் சுரங்கத் திட்டங்களும் சம்பந்தப்பட்ட கடலோர மண்டல மேலாண்மை ஆணையத்தின் ஒப்புதலைப் பெற வேண்டும்).</p>	<p>பொருந்தாது. இந்தத் திட்டம் C. R. Z. அறிவிப்பு, 2018ஐ ஈர்க்கவில்லை.</p>
21	<p>திட்டத்தால் பாதிக்கப்பட்ட மக்களுக்கான R&amp;R திட்டம்/இழப்பீடு விவரங்கள் (PAP) அளிக்கப்பட வேண்டும். R&amp;R திட்டத்தைத் தயாரிக்கும் போது, தொடர்புடைய மாநில/தேசிய மறுவாழ்வு &amp; மீள்கூடியேற்றக் கொள்கையை பார்வையில் வைத்திருக்க வேண்டும். எஸ்சி/எஸ்டி மற்றும் சமூகத்தின் பிற நலிவடைந்த பிரிவினரைப் பொறுத்தமட்டில், அவர்களின் தேவைகளை மதிப்பிடுவதற்கு குடும்ப வாரியாக, தேவை அடிப்படையிலான மாதிரி கணக்கெடுப்பு மேற்கொள்ளப்பட வேண்டும், மேலும் அதற்கேற்ப செயல் திட்டங்களைத் தயாரித்து சமர்ப்பிக்க வேண்டும். மாநில அரசின் துறைகள். சுரங்க குத்தகை பகுதியில் அமைந்துள்ள கிராமங்கள் மாற்றப்படுமா இல்லையா என்பதை தெளிவாக வெளிப்படுத்தலாம். கிராமங்களை மாற்றுவது தொடர்பான பிரச்சனைகள், அவற்றின் R&amp;R மற்றும் சமூக-பொருளாதார அம்சங்கள் உட்பட, அறிக்கையில் விவாதிக்கப்பட வேண்டும்.</p>	<p>பொருந்தாது. 300 மீட்டர் சுற்றளவில் அங்கீகரிக்கப்பட்ட குடியிருப்புகள் இல்லை. எனவே, திட்டத்தால் பாதிக்கப்பட்ட மக்களுக்கான R&amp;R திட்டம் / இழப்பீடு விவரங்கள் (PAP) எதிர்பார்க்கப்படவில்லை மற்றும் இந்தத் திட்டத்திற்குப் பொருந்தாது.</p>

22	<p>ஒரு பருவம் (பருவமழை அல்லாதது) [அதாவது. மார்ச்-மே (கோடை காலம்); அக்டோபர்-டிசம்பர் (மழைக்காலத்திற்குப் பின்); டிசம்பர்-பிப்ரவரி (குளிர்காலம்)]படி சுற்றுப்புற காற்றின் தரம் குறித்த முதன்மை அடிப்படை தரவு</p> <p>2009 இன் CPCB அறிவிப்பு, நீரின் தரம், இரைச்சல் நிலை, மண் மற்றும் தாவரங்கள் மற்றும் விலங்கினங்கள் சேகரிக்கப்பட்டு, AAQ மற்றும் பிற தரவுகள் EIA மற்றும் EMP அறிக்கையில் தேதி வாரியாக வழங்கப்படுகின்றன. தளம் சார்ந்த வானிலை தரவுகளும் சேகரிக்கப்பட வேண்டும். கண்காணிப்பு நிலையங்களின் இருப்பிடம், ஆய்வுப் பகுதி முழுவதையும் பிரதிநிதித்துவப்படுத்தும் வகையில் இருக்க வேண்டும் மற்றும் முன் மேலாதிக்க காற்றின் திசை மற்றும் உணர்திறன் ஏற்பிகளின் இருப்பிடத்தைக் கருத்தில் கொண்டு நியாயப்படுத்த வேண்டும். சுரங்க குத்தகைக்கு 500 மீட்டருக்குள் குறைந்த பட்சம் ஒரு கண்காணிப்பு நிலையம் இருக்க வேண்டும். PM10 இன் கனிம கலவை, குறிப்பாக இலவச சிலிக்காவிற்கு, கொடுக்கப்பட வேண்டும்.</p>	<p>CPCB அறிவிப்பு மற்றும் MoEF &amp; CC வழிகாட்டுதல்களின்படி 2022 மார்ச் முதல் மே மாதம் வரை ஒரு சீசனக்கான (கோடைக்காலம்) அடிப்படைத் தரவு சேகரிக்கப்பட்டது.</p> <p>அத்தியாயம் எண் 3, பக்கம் எண் 100 - 167 இல் விவரங்கள்.</p>
23	<p>பகுதியின் காற்றின் தரத்தில் திட்டத்தின் தாக்கத்தை கணிக்க காற்றின் தர மாதிரியாக்கம் மேற்கொள்ளப்பட வேண்டும். இது கனிம போக்குவரத்துக்கான வாகனங்களின் இயக்கத்தின் தாக்கத்தையும் கணக்கில் எடுத்துக்கொள்ள வேண்டும். பயன்படுத்தப்பட்ட மாதிரியின் விவரங்கள் மற்றும் மாடலிங் செய்ய பயன்படுத்தப்படும் உள்ளீட்டு அளவுருக்கள் வழங்கப்பட வேண்டும். காற்றின் தர வரையறைகள், தளத்தின் இருப்பிடம், உணர்திறன் ஏற்பிகளின் இருப்பிடம், ஏதேனும் இருந்தால், இருப்பிடம் ஆகியவற்றைத் தெளிவாகக் குறிக்கும் இருப்பிட வரைபடத்தில் காட்டப்படலாம். முன் ஆதிக்கம் செலுத்தும் காற்றின் திசையைக் காட்டும் காற்று ரோஜாக்கள் வரைபடத்தில் குறிப்பிடப்படலாம்.</p>	<p>AERMOD காட்சி 9.6.1 மாடலைப் பயன்படுத்தி, மாசுபடுத்தும் GLC இன் அதிகரிக்கும் கணிப்புக்கான காற்றின் தர மாதிரியாக்கம் செய்யப்பட்டது.</p> <p>அத்தியாயம் எண். 4, பக்கம் எண். 172 - 178 இல் விவரங்கள்.</p>
24	<p>திட்டத்திற்கான நீர் தேவை, அதன் இருப்பு மற்றும் ஆதாரம் ஆகியவை வழங்கப்பட வேண்டும். விரிவான நீர் சமநிலையும் வழங்கப்பட வேண்டும். திட்டத்திற்கு தேவையான நன்னீர் தேவையை குறிப்பிட வேண்டும்.</p>	<p>மொத்த நீர் தேவை: 2.8 KLD</p> <p>அத்தியாயம் 2, அட்டவணை எண் 2.15 மற்றும் பக்கம் எண் 95 இன் கீழ் விவாதிக்கப்பட்டது.</p>
25	<p>திட்டத்திற்கு தேவையான அளவு தண்ணீர் எடுப்பதற்கு தகுதியான அதிகாரியிடம் இருந்து தேவையான அனுமதி வழங்கப்பட வேண்டும்.</p>	<p>பொருந்தாது.</p> <p>தூசியை அடக்குதல், பசுமைப் பட்டை மேம்பாடு மற்றும் வீட்டு உபயோகத்திற்கான நீர், சுரங்கப்</p>



		பள்ளங்களில் தேங்கியுள்ள மழைநீர்/கசிவு நீரிலிருந்து பெறப்பட்டு, தினசரி தேவையின் அடிப்படையில் தண்ணீர் டேங்கர்கள் மூலம் உள்ளூர் நீர் விற்பனையாளர்களிடமிருந்து வாங்கப்படும். அங்கீகரிக்கப்பட்ட தண்ணீர் விற்பனையாளர்களிடம் இருந்து குடிநீர் பெறப்படும்.
26	திட்டத்தில் மேற்கொள்ள உத்தேசிக்கப்பட்டுள்ள நீர் பாதுகாப்பு நடவடிக்கைகள் பற்றிய விளக்கம் அளிக்கப்பட வேண்டும். திட்டத்தில் முன்மொழியப்பட்டுள்ள மழைநீர் சேகரிப்பு பற்றிய விவரங்கள் ஏதேனும் இருந்தால் வழங்கப்பட வேண்டும்.	பணிபுரியும் குழியின் ஒரு பகுதி மழை பெய்யும் போது மழைநீரை சேகரிக்க அனுமதிக்கப்படும், பசுமை வலய வளர்ச்சி மற்றும் தூசி ஒடுக்கம் பயன்படுத்தப்படும். தோண்டப்பட்ட குழியை மழை நீர் சேகரிப்பு அமைப்பாக மாற்றவும், வரைவு பருவத்தில் திட்ட கிராமத்திற்கு நீர் தேக்கமாகவும் செயல்பட சுரங்க மூடல் திட்டம் தயாரிக்கப்பட்டுள்ளது.
27	மேற்பரப்பு மற்றும் நிலத்தடி நீர் ஆகிய இரண்டிலும் நீரின் தரத்தில் இத்திட்டத்தின் தாக்கம் மதிப்பிடப்பட்டு, தேவைப்பட்டால், தேவையான பாதுகாப்பு நடவடிக்கைகள் வழங்கப்பட வேண்டும்.	மேற்பரப்பு நீர் மற்றும் நிலத்தடி நீர் உள்ளிட்ட நீர் சூழலின் தாக்க ஆய்வுகள் மற்றும் தணிப்பு நடவடிக்கைகள் அத்தியாயம் 4, பக்கம் எண் 133 இல் விவாதிக்கப்பட்டுள்ளன.
28	உண்மையான கண்காணிக்கப்பட்ட தரவுகளின் அடிப்படையில், வேலை செய்வது நிலத்தடி நீரில் குறுக்கிடுமா என்பது தெளிவாகக் காட்டப்படலாம். இது சம்பந்தமாக தேவையான தரவு மற்றும் ஆவணங்கள் வழங்கப்படலாம். வேலை நிலத்தடி நீர் அட்டவணையில் குறுக்கிடும் பட்சத்தில், விரிவான நீர் புவியியல் ஆய்வு மேற்கொள்ளப்பட்டு அறிக்கை சமர்ப்பிக்கப்பட வேண்டும். அறிக்கைக்கு இடையே உள்ள நீர்நிலைகளின் விவரங்கள் மற்றும் இந்த நீர்நிலைகளில் சுரங்க நடவடிக்கைகளின் தாக்கம் ஆகியவை அடங்கும். நிலத்தடி நீருக்கு அடியில் வேலை செய்வதற்கும், நிலத்தடி நீரை உறிஞ்சுவதற்கும் மத்திய நிலத்தடி நீர் ஆணையத்திடம் தேவையான அனுமதியைப் பெற்று அதன் நகல் வழங்கப்பட வேண்டும்.	பொருந்தாது. நிலத்தடி நீர் மட்டம் 63-68மீ நிலத்தடி மட்டத்திற்கு கீழே உள்ளதாக ஊகிக்கப்பட்டது. குவாரியின் இறுதி ஆழம் 41m bgl ஆகும். தரைமட்டத்திற்கு கீழே 41மீ இந்த திட்டம் நிலத்தடி நீர் அட்டவணையை குறுக்கிடாது, இது திட்ட தளத்தில் மேற்கொள்ளப்படும் நீர்-புவியியல் மூலம் ஊகிக்கப்படுகிறது. அத்தியாயம் 3, பக்கம் எண்.112 இன் கீழ் விவாதிக்கப்பட்டது.
29	குத்தகைப் பகுதி வழியாகச் செல்லும் பருவகால அல்லது வேறு எந்த நீரோடையின் விவரங்கள் மற்றும் முன்மொழியப்பட்ட மாற்றம் / திசைதிருப்பல், ஏதேனும் இருப்பின், அது நீரியல் துறையில் ஏற்படும் தாக்கம் ஆகியவற்றைக் கொண்டு வர வேண்டும்.	பொருந்தாது. திட்டப் பகுதிக்குள் ஓடையோ, பருவகால அல்லது பிற நீர்நிலைகளோ செல்வதில்லை. எனவே, நீர்நிலைகளில் எந்த மாற்றமும்/திருப்பும் எதிர்பார்க்கப்படவில்லை.
30	குத்தகைப் பகுதி வழியாகச் செல்லும் பருவகால அல்லது வேறு எந்த நீரோடையின் விவரங்கள் மற்றும் முன்மொழியப்பட்ட மாற்றம் / திசைதிருப்பல், ஏதேனும்	திட்டப் பகுதியின் மிக உயர்ந்த உயரம் 448-400m AMSL ஆகும். சுரங்கத்தின் இறுதி ஆழம் 41m BGL ஆகும் பகுதியின் நீர்மட்டம் 63-68m BGL

	இருப்பின், அது நீரியல் துறையில் ஏற்படும் தாக்கம் ஆகியவற்றைக் கொண்டு வர வேண்டும்.	
31	ஒரு காலக்கெடுவுக்கான முற்போக்கான பசுமைப் பட்டை மேம்பாட்டுத் திட்டம் அட்டவணை வடிவத்தில் (நேரியல் மற்றும் அளவு கவரேஜ், தாவர இனங்கள் மற்றும் கால அளவு ஆகியவற்றைக் குறிக்கும்) தயாரிக்கப்பட்டு சமர்ப்பிக்கப்பட வேண்டும், அதை மனதில் வைத்து, திட்டம் தொடங்கும் போது அதையே செயல்படுத்த வேண்டும். தோட்டம் மற்றும் ஈடுசெய்யும் காடு வளர்ப்பின் கட்டம் வாரியான திட்டம், தோட்டத்தின் கீழ் உள்ள பகுதி மற்றும் நடப்பட வேண்டிய இனங்கள் ஆகியவற்றைக் குறிக்கும் வகையில் தெளிவாக பட்டியலிடப்பட வேண்டும். ஏற்கனவே நடவு செய்த விவரங்களை அளிக்க வேண்டும். பசுமைப் பட்டைக்கு தேர்ந்தெடுக்கப்பட்ட தாவர இனங்கள் அதிக சுற்றுச்சூழல் மதிப்பைக் கொண்டிருக்க வேண்டும் மற்றும் உள்ளூர் மற்றும் பூர்வீக இனங்கள் மற்றும் மாசுபாட்டை பொறுத்துக்கொள்ளும் இனங்கள் ஆகியவற்றிற்கு முக்கியத்துவம் அளித்து உள்ளூர் மக்களுக்கு நல்ல பயன்பாட்டு மதிப்பாக இருக்க வேண்டும்.	பசுமை அரண் மேம்பாட்டுத் திட்டம் அத்தியாயம் 4, பக்கம் எண்.183 - 187 இன் கீழ் விவாதிக்கப்படுகிறது.
32	இத்திட்டத்தின் காரணமாக உள்ளூர் போக்குவரத்து உள்கட்டமைப்பில் ஏற்படும் தாக்கம் சுட்டிக்காட்டப்பட வேண்டும். தற்போதைய சாலை நெட்வொர்க்கில் (திட்டப் பகுதிக்கு வெளியே உள்ளவை உட்பட) திட்டத்தின் விளைவாக டிரக் போக்குவரத்தில் திட்டமிடப்பட்ட அதிகரிப்பு, அதிகரிக்கும் சுமைகளைக் கையாளும் திறன் உள்ளதா என்பதைக் குறிக்கும் வகையில் செயல்பட வேண்டும். உள்கட்டமைப்பை மேம்படுத்துவதற்கான ஏற்பாடு, சிந்திக்கப்பட்டால் (மாநில அரசு போன்ற பிற நிறுவனங்களால் எடுக்கப்படும் நடவடிக்கை உட்பட) உள்ளடக்கப்பட வேண்டும். இந்திய சாலை காங்கிரஸின் வழிகாட்டுதல்களின்படி, திட்ட ஆதரவாளர் போக்குவரத்தின் தாக்கத்தை ஆய்வு செய்ய வேண்டும்.	IRC வழிகாட்டுதல்கள் 1961 இன் படி ஆய்வுப் பகுதியில் போக்குவரத்தின் தாக்கத்தை பகுப்பாய்வு செய்வதற்காக போக்குவரத்து அடர்த்தி கணக்கெடுப்பு மேற்கொள்ளப்பட்டது, மேலும் திட்டப் பகுதியிலிருந்து முன்மொழியப்பட்ட போக்குவரத்து காரணமாக குறிப்பிடத்தக்க பாதிப்பு எதுவும் இல்லை என்று ஊகிக்கப்படுகிறது. அத்தியாயம் 2, பக்கம் எண்.93 - 94 இல் விவரங்கள்.
33	சுரங்கத் தொழிலாளர்களுக்கு வழங்கப்படும் ஆன்சைட் தங்குமிடம் மற்றும் வசதிகள் பற்றிய விவரங்கள் EIA அறிக்கையில் சேர்க்கப்பட வேண்டும்.	சுரங்கத் தொழிலாளர்களுக்கு வழங்கப்பட்ட பிறகு, சுரங்கத் தொழிலாளர்களுக்கு உள்கட்டமைப்பு மற்றும் இதர வசதிகள் வழங்கப்படும், மேலும் இது அத்தியாயம் எண். 2 பக்கம் எண்.92 - 99 இல் விவாதிக்கப்பட்டுள்ளது.
34	சுரங்கத்திற்குப் பிந்தைய நிலப் பயன்பாடு மற்றும் சுரங்கம் அகற்றப்பட்ட பகுதிகளை	அத்தியாயம் 2, பக்கம் எண் 83 - 90 இன் கீழ் விவாதிக்கப்பட்டது.

	மீட்டமைத்தல் மற்றும் மறுசீரமைத்தல் (திட்டங்களுடன் மற்றும் போதுமான எண்ணிக்கையிலான பிரிவுகளுடன்) EIA அறிக்கையில் கொடுக்கப்பட வேண்டும்..	சுரங்க மூடல் திட்டம் என்பது அங்கீகரிக்கப்பட்ட சுரங்கத் திட்டத்தின் ஒரு பகுதியாக இணைக்கப்பட்ட தொகுதி - 1 ஆக இணைக்கப்பட்டுள்ளது.
35	இந்தத் திட்டத்தின் தொழில்சார் சுகாதார பாதிப்புகள் எதிர்பார்க்கப்பட வேண்டும் மற்றும் முன்மொழியப்பட்ட தடுப்பு நடவடிக்கைகள் விரிவாக விவரிக்கப்பட வேண்டும். முன் வேலை வாய்ப்பு மருத்துவ பரிசோதனை மற்றும் காலமுறை மருத்துவ பரிசோதனை அட்டவணைகள் பற்றிய விவரங்கள் EMP இல் இணைக்கப்பட வேண்டும். சுரங்கப் பகுதியில் முன்மொழியப்பட்ட தேவையான வசதிகளுடன் கூடிய திட்டக் குறிப்பிட்ட தொழில்சார் சுகாதாரத் தணிப்பு நடவடிக்கைகள் விரிவாக இருக்கலாம்.	திட்டத்தின் தொழில்சார் சுகாதார பாதிப்புகள் மற்றும் தடுப்பு நடவடிக்கைகள் அத்தியாயம் 4, பக்கம் எண்.190 இன் கீழ் விவரிக்கப்பட்டுள்ளன
36	இத்திட்டத்தின் பொது சுகாதார தாக்கங்கள் மற்றும் பாதிப்பு மண்டலத்தில் உள்ள மக்களுக்கான தொடர்புடைய நடவடிக்கைகள் முறையாக மதிப்பீடு செய்யப்பட வேண்டும் மற்றும் முன்மொழியப்பட்ட தீர்வு நடவடிக்கைகள் பட்ஜெட் ஒதுக்கீடுகளுடன் விரிவாக விவரிக்கப்பட வேண்டும்.	இந்த திட்டத்தால் பொது சுகாதார பாதிப்புகள் எதுவும் எதிர்பார்க்கப்படவில்லை. CER மற்றும் CSR பற்றிய விவரங்கள் அத்தியாயம் 8, பக்கம் எண் 236 இன் கீழ் விவாதிக்கப்பட்டுள்ளன..
37	திட்ட ஆதரவாளரால் வழங்க முன்மொழியப்பட்ட உள்ளூர் சமூகத்திற்கு சமூக பொருளாதார முக்கியத்துவம் மற்றும் செல்வாக்கின் நடவடிக்கைகள் சுட்டிக்காட்டப்பட வேண்டும். முடிந்தவரை, செயல்படுத்துவதற்கான கால அளவுகளுடன் அளவு பரிமாணங்கள் கொடுக்கப்படலாம்.	ஆய்வுப் பகுதியில் சமூகப் பொருளாதாரச் சூழலில் எதிர்மறையான தாக்கம் எதுவும் ஏற்படாது என்று எதிர்பார்க்கப்படுகிறது, மேலும் இந்தத் திட்டமானது சமூக-பொருளாதாரச் சூழலுக்கு 14 பேருக்கு நேரடியாகவும் 10 பேருக்கு மறைமுகமாகவும் வேலை வாய்ப்பு மூலம் பயனளிக்கும். அத்தியாயம் 4, பக்கம் எண் 189 இல் விவரங்கள்.
38	சுற்றுச்சூழல் பாதிப்புகளைத் தணிக்க விரிவான சுற்றுச்சூழல் மேலாண்மைத் திட்டம் (EMP), நில பயன்பாட்டின் மாற்றம், விவசாயம் மற்றும் மேய்ச்சல் நிலங்களின் இழப்பு, ஏதேனும் இருந்தால், தொழில்சார் சுகாதார பாதிப்புகள் மற்றும் முன்மொழியப்பட்ட திட்டத்திற்கு குறிப்பிட்ட பிற பாதிப்புகள் ஆகியவை அடங்கும்.	அத்தியாயம் 4 இன் கீழ் விவரிக்கப்பட்டுள்ள எதிர்பார்க்கப்படும் தாக்கங்களைத் தணிப்பதற்கான திட்டத்திற்கான விரிவான சுற்றுச்சூழல் மேலாண்மைத் திட்டம் அத்தியாயம் 10, பக்கம் எண். 239 - 247 இன் கீழ் விவாதிக்கப்பட்டுள்ளது.
39	பொது கருத்துக் கேட்பு புள்ளிகள் மற்றும் திட்ட முன்மொழிபவரின் அர்ப்பணிப்பு மற்றும் அதை செயல்படுத்துவதற்கான பட்ஜெட் ஏற்பாடுகளுடன் காலக்கெடுவு செயல் திட்டமும் வழங்கப்பட வேண்டும் மற்றும் திட்டத்தின் இறுதி EIA/EMP அறிக்கையில் இணைக்கப்பட வேண்டும்.	பொது விசாரணையின் முடிவுகள் இறுதி EIA/AMP அறிக்கையில் புதுப்பிக்கப்படும்.
40	திட்டத்திற்கு எதிராக நிலுவையில் உள்ள வழக்குகளின் விவரங்கள், ஏதேனும் இருந்தால், திட்டத்திற்கு எதிராக ஏதேனும்	இந்தத் திட்டத்துக்கு எதிராக எந்த நீதிமன்றத்திலும் வழக்கு நிலுவையில் இல்லை.

	நீதிமன்றத்தால் நிறைவேற்றப்பட்ட வழிகாட்டுதல் / உத்தரவுடன் கொடுக்கப்பட வேண்டும்.	
41	திட்டத்தின் செலவு (மூலதன செலவு மற்றும் தொடர் செலவு) மற்றும் EMP ஐ செயல்படுத்துவதற்கான செலவு தெளிவாக குறிப்பிடப்பட வேண்டும்.	திட்டச் செலவு ரூ.44,71,000/- CER செலவு ரூ.5,00,000 சுற்றுச்சூழல் பாதுகாப்பு நடவடிக்கைகளை செயல்படுத்த, முன்மொழியப்பட்ட திட்டத்திற்கான தற்போதைய சந்தை சூழ்நிலையைக் கருத்தில் கொண்டு, தற்போதைய சந்தை விலையைக் கருத்தில் கொண்டு, மூலதனச் செலவாக ரூ.7.02 லட்சமும், தொடர்ச் செலவாக ரூ.2.05 லட்சமும் பரிந்துரைக்கப்படுகிறது.
42	பேரிடர் மேலாண்மைத் திட்டம் தயாரிக்கப்பட்டு, EIA/EMP அறிக்கையில் சேர்க்கப்படும்.	அத்தியாயம் 7.3, பக்கம் எண். 202 – 204 இல் உள்ள விவரங்கள்.
43	திட்டம் செயல்படுத்தப்பட்டால், திட்டத்தின் பலன்கள் விவரிக்கப்பட வேண்டும். திட்டத்தின் பலன்கள், சுற்றுச்சூழல், சமூகம், பொருளாதாரம், வேலை வாய்ப்பு போன்றவற்றை தெளிவாகக் குறிக்கும்.	அத்தியாயம் 8, பக்கம் எண். 236 – 237 இல் விவரங்கள்.
44	<b>மேற்கூறியவற்றைத் தவிர, கீழே குறிப்பிடப்பட்டுள்ள பொதுவான குறிப்புகளும் பின்பற்றப்பட வேண்டும்: -</b>	
A	EIA/EMP அறிக்கையின் நிர்வாகச் சுருக்கம்	Encloses as separate volume
B	அனைத்து ஆவணங்களும் அட்டவணை மற்றும் தொடர்ச்சியான பக்க எண்ணுடன் சரியாகக் குறிப்பிடப்பட வேண்டும்.	அனைத்து ஆவணங்களும் குறியீட்டு மற்றும் தொடர்ச்சியான பக்க எண்ணுடன் சரியாகக் குறிப்பிடப்பட்டுள்ளன.
C	அறிக்கையில் குறிப்பாக அட்டவணைகளில் தரவு வழங்கப்பட்டால், தரவு சேகரிக்கப்பட்ட காலம் மற்றும் ஆதாரங்கள் குறிப்பிடப்பட வேண்டும்.	அட்டவணைகளின் பட்டியல் மற்றும் சேகரிக்கப்பட்ட தரவுகளின் ஆதாரம் சரியாக கொடுக்கப்பட்டுள்ளன.
D	MoEF & CC / NABL அங்கீகாரம் பெற்ற ஆய்வகங்களைப் பயன்படுத்தி நீர், காற்று, மண், சத்தம் போன்றவற்றின் அனைத்து பகுப்பாய்வு/சோதனை அறிக்கைகளையும் திட்ட ஆதரவாளர் இணைக்க வேண்டும். திட்டத்தின் மதிப்பீட்டின் போது அனைத்து அசல் பகுப்பாய்வு/சோதனை அறிக்கைகளும் இருக்க வேண்டும்	அடிப்படை கண்காணிப்பு அறிக்கைகள் சுரங்கத் திட்டத்துடன் இணைக்கப்பட்டுள்ளன
E	வழங்கப்பட்ட ஆவணங்கள் ஆங்கிலம் அல்லாத வேறு மொழியில் இருந்தால், ஆங்கில மொழிபெயர்ப்பு வழங்கப்பட வேண்டும்.	பொருந்தாது.
F	அமைச்சினால் முன்னர் வகுக்கப்பட்ட சுரங்கத் திட்டங்களின் சுற்றுச்சூழல் மதிப்பீட்டிற்கான வினாத்தாள் நிரப்பப்பட்டு சமர்ப்பிக்கப்படும்.	இறுதி EIA/EMP அறிக்கையுடன் இணைக்கப்படும்.
G	EIA அறிக்கையைத் தயாரிக்கும் போது, MoEF & CC வழங்கிய ஆதரவாளர்களுக்கான அறிவுறுத்தல்கள் மற்றும் ஆலோசகர்களுக்கான வழிமுறைகள் O.M. எண். J-11013/41/2006-IA. II(I) தேதி: 4 ஆகஸ்ட்,	MoEF & CC O.M வழங்கிய வழிமுறைகள் எண். J-11013/41/2006-IA. II (I) தேதி: 4 ஆகஸ்ட், 2009 பின்பற்றப்படுகிறது.

	2009, இந்த அமைச்சின் இணையதளத்தில் கிடைக்கும், பின்பற்றப்பட வேண்டும்.	
H	அடிப்படை நோக்கம் மற்றும் திட்ட அளவுருக்களில் ஏதேனும் மாற்றங்கள் செய்யப்பட்டால் (படிவம்-I மற்றும் TOR ஐப் பாதுகாப்பதற்கான PFR இல் சமர்ப்பிக்கப்பட்டவை) அத்தகைய மாற்றங்களுக்கான காரணங்களுடன் MoEF & CC இன் கவனத்திற்குக் கொண்டு வரப்பட வேண்டும், மேலும் அனுமதி பெறப்பட வேண்டும். TOR ஐயும் மாற்ற வேண்டியிருக்கும். வரைவு EIA/EMP இன் கட்டமைப்பு மற்றும் உள்ளடக்கத்தில் பொது விசாரணைக்குப் பின் ஏற்படும் மாற்றங்கள் (P.H. செயல்முறையிலிருந்து எழும் மாற்றங்கள் தவிர) திருத்தப்பட்ட ஆவணங்களுடன் PH ஐ மீண்டும் நடத்த வேண்டும்.	குறிப்பிட்டு ஒப்புக்கொண்டார்.
I	சுற்றறிக்கையின்படி எண். ஜே-11011/618/2010-ஐஏ. II(I) தேதி: 30.5.2012, திட்டத்தின் தற்போதைய செயல்பாடுகளுக்கு சுற்றுச்சூழல் அனுமதியில் குறிப்பிடப்பட்டுள்ள நிபந்தனைகளுக்கு இணங்குவதற்கான நிலை குறித்த சான்றளிக்கப்பட்ட அறிக்கை, சுற்றுச்சூழல், வனம் மற்றும் காலநிலை மாற்ற அமைச்சகத்தின் பிராந்திய அலுவலகத்திலிருந்து பெறப்பட வேண்டும், பொருந்தும் என.	பொருந்தாது.
J	EIA அறிக்கையில் (i) முக்கிய நிலப்பரப்பு அம்சங்கள், வடிகால் மற்றும் சுரங்கப் பகுதி, (ii) புவியியல் வரைபடங்கள் மற்றும் பிரிவுகள் மற்றும் (iii) சுரங்கக் குழி மற்றும் வெளிப்புறக் குப்பைகளின் பகுதிகள், ஏதேனும் இருந்தால், தெளிவாகக் குறிப்பிடும் பகுதியின் மேற்பரப்புத் திட்டமும் இருக்க வேண்டும். அருகிலுள்ள பகுதியின் நில அம்சங்களைக் காட்டுகிறது.	மேற்பரப்புத் திட்டம் - படம் எண். 2.12 பக்கம் எண். 34 புவியியல் திட்டம் - படம் எண் 2.29 பக்கம் எண். 59 வேலைத் திட்டம் - படம் எண் 2.29 பக்கம் எண். 59 மூடல் திட்டம் - படம் எண்.2.40 பக்கம் எண். 70

பொருளடக்கம்

அத்தியாயம் 1. அறிமுகம்.....	2
அத்தியாயம் 2- திட்ட விளக்கம் .....	11
அத்தியாயம்-3 சுற்றுச்சூழலின் விளக்கம் .....	52
அத்தியாயம் 4: எதிர்பார்க்கப்பட்ட சுற்றுச்சூழல் தாக்கங்கள் மற்றும் தணிப்பு நடவடிக்கைகள் .....	110
அத்தியாயம்- 5: மாற்றுகளின் பகுப்பாய்வு (தொழில்நுட்பம் மற்றும் தளம்) .....	134
அத்தியாயம்-6 சுற்றுச்சூழல் கண்காணிப்பு திட்டம் .....	135
அத்தியாயம்-7-கூடுதல் ஆய்வுகள்.....	139
அத்தியாயம் 8. திட்ட நன்மைகள் .....	162
அத்தியாயம் 9- சுற்றுச்சூழல் செலவு பலன் பகுப்பாய்வு .....	165
அத்தியாயம் -10-சுற்றுச்சூழல் மேலாண்மைத் திட்டம் .....	166
அத்தியாயம் 11: சுருக்கம் மற்றும் முடிவு.....	181
12: ஆலோசகர்களை வெளிப்படுத்துதல்.....	247

## அத்தியாயம் 1. அறிமுகம்

### 1.0 முன்னுரை

சுற்றுச்சூழல் தாக்க மதிப்பீடு (EIA) என்பது நிலையான வளர்ச்சியை உறுதி செய்வதற்கான மேலாண்மைக் கருவியாகும், மேலும் இது ஒரு செயல்திட்டத்தின் சுற்றுச்சூழல், சமூக மற்றும் பொருளாதார தாக்கங்களை முடிவெடுப்பதற்கு முன் கண்டறிய பயன்படுகிறது. இது ஒரு முடிவெடுக்கும் கருவியாகும், இது எந்தவொரு திட்டத்திற்கும் பொருத்தமான முடிவுகளை எடுப்பதில் முடிவெடுப்பவர்களை வழிநடத்துகிறது. EIA திட்டத்தினால் ஏற்படும் நன்மை மற்றும் பாதகமான விளைவுகளை முறையாக ஆய்வு செய்கிறது மற்றும் திட்ட வடிவமைப்பின் போது இந்த தாக்கங்கள் கணக்கில் எடுத்துக்கொள்ளப்படுவதை உறுதி செய்கிறது. இது சமூகப் பங்கேற்பு, தகவல், முடிவெடுப்பவர்களை ஊக்குவிப்பதன் மூலம் மோதல்களைக் குறைக்கிறது மற்றும் சுற்றுச்சூழலுக்கு உகந்த திட்டத்திற்கான அடித்தளத்தை உருவாக்க உதவுகிறது.

கட்டுமானத் தொழிலுக்கு சாதாரண கல் முக்கியத் தேவை. உத்தேச பாலப்பட்டி சாதாரண கல் குவாரிகள், சேலம் மாவட்டம், வாழப்பாடி தாலுகா, சேலம் மாவட்டம் மற்றும் தமிழ்நாடு மாநிலத்தின் மொத்த பரப்பளவான 5.50.0 ஹெக்டேர் பரப்பளவைக் கொண்ட நான்கு முன்மொழியப்பட்ட குவாரிகள், MoEF இன் படி கணக்கிடப்பட்ட குழும பரப்பளவைக் கருத்தில் கொண்டு இந்த EIA அறிக்கை தயாரிக்கப்பட்டது. & CC அறிவிப்பு S.O. 2269(E) தேதி 1 ஜூலை 2016.

இந்த EIA அறிக்கை அட்டவணை 1.1 இல் உள்ள கீழ்க்கண்ட முன்மொழிவுகளுக்காக பெறப்பட்ட ToR உடன் இணங்க தயாரிக்கப்பட்டது மற்றும் அடிப்படை கண்காணிப்பு ஆய்வு மார்ச் - மே 2022 காலகட்டத்தில் மேற்கொள்ளப்பட்டுள்ளது.

### அட்டவணை 1.1: குறிப்பு விதிமுறைகள் பெறப்பட்ட திட்டங்கள்

குறியீடு	திட்ட முன்மொழிபவரின் பெயர்	பரப்பளவு ஹெக்டேரில்	குறிப்பு விதிமுறைகள் (ToR)
P1	திரு.S.தனபால்	1.00.0	Lr No. SEIAA-TN/F.No.8121/SEAC/TOR-930/2020 Dated :16.04.2021
P2	திரு.K.வெங்கட்ராமன்	1.50.0	Lr No. SEIAA-TN/F.No.9332/TOR-1244/2022 Dated :30.08.2022
P3	திருமதி.S.சுமதி	1.50.0	Lr No. SEIAA-TN/F.No.9685/SEAC/TOR-1428/2022 Dated :18.04.2023
P4	திரு.A.ராஜராஜசோழன்	1.50.0	Lr No. SEIAA-TN/F.No.9333/TOR-1234/2022 Dated :30.08.2022

### 1.1 அறிக்கையின் நோக்கம்

சுற்றுச்சூழல் மற்றும் வனத்துறை அமைச்சகம், அரசு. இந்தியாவின், அதன் EIA அறிவிப்பின் மூலம் S.O. 14 செப்டம்பர் 2006 இன் 1533(E) மற்றும் வர்த்தமானி அறிவிப்பின்படி அதன் அடுத்தடுத்த திருத்தங்கள் எஸ்.ஓ. ஆகஸ்ட் 14, 2018 இன் 3977 (E), சுரங்கத் திட்டங்கள் இரண்டு பிரிவுகளின் கீழ் வகைப்படுத்தப்பட்டுள்ளன, அதாவது A (> 100 ஹெக்டேர்) மற்றும் B ( $\leq$  100 ஹெக்டேர்), மற்றும் பின் இணைப்பு - XI இல் உள்ள குழும சூழ்நிலை உட்பட சிறு கனிமங்களின் சுற்றுச்சூழல் அனுமதிக்கான தேவைகளை திட்டவட்டமாக வழங்குதல்.


இப்போது, 04.09.2018 & 13.09.2018 தேதியிட்ட உத்தரவின்படி, மாண்புமிகு தேசிய பசுமைத் தீர்ப்பாயம், புது தில்லி, O.A. 2018 இன் எண். 173 & ஓ.ஏ. 2016 இன் எண், 186 மற்றும் MoEF & CC அலுவலக குறிப்பாணை F. எண். L-11011/175/2018-IA-II (M) தேதி: 12.12.2018 EIA, EMPக்கான தேவையை தெளிவுபடுத்தியது, எனவே, அனைத்துப் பகுதிகளுக்கும் பொது ஆலோசனை 5 முதல் 25 ஹெக்டேர் பகுதி B - 1 இல் விடுகிறது மற்றும் SEAC/ SEIAA மற்றும் கிளஸ்டர் நிலைமைக்காக மதிப்பிடப்படுகிறது.

முன்மொழியப்பட்ட திட்டங்கள் வகை "B1" செயல்பாடு 1(a) (கிளஸ்டர் சூழ்நிலையில் சுரங்க குத்தகை பகுதி) கீழ் வகைப்படுத்தப்பட்டுள்ளது மற்றும் சுற்றுச்சூழல் அனுமதி வழங்குவதற்கான பொது விசாரணை மற்றும் EIA/EMP அறிக்கையை சமர்ப்பித்த பிறகு SEIAA - TN இல் பரிசீலிக்கப்படும்.

**"சுற்றுச்சூழல் அனுமதி வழங்குவதற்காக பொது மக்கள் கருத்துகேட்பு மேற்கொள்வதற்காக வெளியிடப்பட்ட ToR அடிப்படையில் தயாரிக்கப்பட்ட வரைவு EIA அறிக்கை"**



படம் 1.1: குழுமச் சுரங்கத்தின் வரைபடம்



Cluster Extent : 5.50.0 Ha  
Village : Palapatti  
Taluk : Valapadi  
District : Salem  
State : Tamil Nadu



Software Used: Arc Map 10.8

Environment Consultant  
M.S. Geo Exploration and Mining Solutions, Salem, Tamil Nadu

Source: 1. Geographical Information System

Drafted by	Checked by
 Mr. A. Alimuthu (FAE - Land use & Land cover)	 Dr. M. Ithikhar Ahmed (EIA - Coordinator)

## 1.2 திட்டத்தளம் மற்றும் திட்ட உரிமையாளரின் விவரம்

### 1.2.1 திட்டத்தின் விவரம்

தொகுப்பில் உள்ள திட்டப் பகுதிகள் பட்டா நிலம், வன நிலம் சம்பந்தப்படவில்லை.

#### அட்டவணை 1.1: முன்மொழியப்பட்ட திட்டங்கள்

திட்ட முன்மொழிபவரின் பெயர்	திரு. S.தனபால், சாதாரண கல் குவாரி
சர்வே. எண்கள்	106 (Part-1)
பரப்பளவு (ஹெக்டேர்)	1.00.0 ha
நில வகை	அரசு நிலம்
கிராமம், தாலுகா, மாவட்டம்	பாலப்பட்டி கிராமம், வாழப்பட்டி தாலுக்கா, சேலம் மாவட்டம்

திட்ட முன்மொழிபவரின் பெயர்	திரு.K.வெங்கட்ராமன், சாதாரண கல் குவாரி
சர்வே. எண்கள்	106 (Part-II)
பரப்பளவு (ஹெக்டேர்)	1.50.0 ha
நில வகை	அரசு நிலம்
கிராமம், தாலுகா, மாவட்டம்	பாலப்பட்டி கிராமம், வாழப்பட்டி தாலுக்கா, சேலம் மாவட்டம்

திட்ட முன்மொழிபவரின் பெயர்	திருமதி.S.சுமதி, சாதாரண கல் குவாரி
சர்வே. எண்கள்	106 (Part-III)
பரப்பளவு (ஹெக்டேர்)	1.50.0 ha
நில வகை	அரசு நிலம்
கிராமம், தாலுகா, மாவட்டம்	பாலப்பட்டி கிராமம், வாழப்பட்டி தாலுக்கா, சேலம் மாவட்டம்

திட்ட முன்மொழிபவரின் பெயர்	திரு.A.ராஜராஜசோழன், சாதாரண கல் குவாரி
சர்வே. எண்கள்	106 (Part-IV)
பரப்பளவு (ஹெக்டேர்)	1.50.0 ha
நில வகை	அரசு நிலம்
கிராமம், தாலுகா, மாவட்டம்	பாலப்பட்டி கிராமம், வாழப்பட்டி தாலுக்கா, சேலம் மாவட்டம்

1.2.2 திட்ட உரிமையாளரின் விவரம்

அட்டவணை 1.2: திட்ட உரிமையாளரின் விவரங்கள்

திட்ட முன்மொழிபவரின் பெயர்	திரு. S.தனபால்
தொடர்பு முகவரி	S/o. செங்கோடன், எண்.438, மகாகாளியம்மன் கோவில் தெரு, தாதகபட்டி அஞ்சல், சேலம் மாவட்டம்- 636 006.
கைபேசி	+91 9865481777
நிலை	உரிமையாளர்
திட்ட முன்மொழிபவரின் பெயர்	திரு.K.வெங்கட்ராமன்
தொடர்பு முகவரி	S/o. திரு.கிருஷ்ணன் எண்.74A/77A, நாராயணன் பிள்ளை தெரு, பெரமனூர், சேலம் மாவட்டம்- 636 007.
கைபேசி	-
நிலை	உரிமையாளர்
திட்ட முன்மொழிபவரின் பெயர்	திருமதி.S.சுமதி
தொடர்பு முகவரி	W/o. சதீஷ்குமார், எண்.3/43, நடு தெரு, சிங்கிபுரம், வாழப்பாடி, சேலம் மாவட்டம்- 636 115.
கைபேசி	-
நிலை	உரிமையாளர்
திட்ட முன்மொழிபவரின் பெயர்	திரு.A.ராஜராஜசோழன்
தொடர்பு முகவரி	S/o. அழகப்பன், எண்.3/22, ராஜவீதி, மின்னம்பள்ளி அஞ்சல், வாழப்பாடி, சேலம் மாவட்டம்- 636 106.
கைபேசி	-
நிலை	உரிமையாளர்

ஆதாரம்: அங்கீகரிக்கப்பட்ட சுரங்கத் திட்டம்

1.3 திட்டத்தின் சுருக்கமான விளக்கம்

1.3.1 திட்டத்தின் தன்மை மற்றும் அளவு

5.0மீ பெஞ்ச் உயரம் மற்றும் 5.0மீ பெஞ்ச் அகலம் கொண்ட திறந்தவெளி இயந்திரமயமாக்கப்பட்ட சுரங்க முறையின் மூலம் ஜாக் ஹேமர் ட்ரில்லிங் & ஸ்லரி வெடிபொருளை வெடிக்கும் போது பயன்படுத்துவதன் மூலம் குவாரிகளை மேற்கொள்ள உத்தேசிக்கப்பட்டுள்ளது. ஹைட்ராலிக் தோண்டுதல் மற்றும் டிப்பர்கள் ஏற்றுதல் மற்றும் போக்குவரத்துக்கு பயன்படுத்தப்படுகின்றன. இரண்டாம் நிலை வெடிப்பைத் தவிர்க்க ராக் பிரேக்கர்கள் பயன்படுத்தப்படுகின்றன.

**அட்டவணை 1.3: குழுமத்தில் முன்மொழியப்பட்ட திட்டங்களின் முக்கிய அம்சங்கள்  
- "P1"**

சுரங்கத்தின் பெயர்	திரு.S.தனபால், சாதாரண கல் குவாரி	
நிலப்பரப்பு வரைபடம் எண்	58-I/06	
அட்சரேகை	11°42'24.17"N to 11°42'27.73"N	
தீர்க்கரேகை	78°18'03.95"E to 78°18'08.71"E	
மிக உயர்ந்த உயரம்	448-400 மீ ASML	
சுரங்கத்தின் முன்மொழியப்பட்ட ஆழம்	41 மீ AGL (1மீ மேல்மண் + 40மீ சாதாரண கல்)	
புவியியல் வளங்கள் மீ3	சாதாரண கல்	மேல்மண்
	4,38,620 மீ3	10,112 மீ3
சுரங்க இருப்புக்கள்	சாதாரண கல்	மேல்மண்
	1,51,795 மீ3	6,372 மீ3
ஐந்து ஆண்டுகளுக்கு உத்தேச உற்பத்தி	சாதாரண கல்	மேல்மண்
	83,425 மீ3	6,372 மீ3
தற்போதுள்ள குழி அளவு	-	
இறுதி குழி பரிமாணம்	108m (L) x 59m (W) x 71m (D) (56m agl +15 bgl)	
நீர் மட்டம்	63 - 68 மீ bgl	
சுரங்க முறை	திறந்தவெளி இயந்திரமயமாக்கப்பட்ட சுரங்க முறை, துளையிடுதல் மற்றும் வெடித்தல் ஆகியவற்றை உள்ளடக்கியது	
நிலப்பரப்பு	குத்தகைக்கு விண்ணப்பித்த பகுதி மலைப்பாங்கான நிலப்பரப்பாகும். இப்பகுதியானது கிழக்குப் பகுதியை நோக்கி 1 முதல் 4 வரை சாய்வுடன் மென்மையான சாய்வைக் கொண்டுள்ளது. இப்பகுதியின் உயரம் சராசரி கடல் மட்டத்திலிருந்து 448-400 மீ (அதிகபட்சம்) ஆகும். நிலப்பரப்பு 1 மீ (சராசரி) தடிமன் மேல் மண் உருவாக்கத்தால் மூடப்பட்டுள்ளது. அருகாமையில் இருக்கும் குவாரி குழியிலிருந்து தெளிவாக அனுமானிக்கப்படும் 1மீ (மேல் மண் உருவாக்கம்)க்குப் பிறகு பாரிய சார்னோகைட் காணப்படுகிறது.	
இயந்திரங்கள் முன்மொழியப்பட்டன	ஜாக் ஹேமர்	2
	கம்பிரசர்	1
	பக்கெட் மற்றும் ராக் பிரேக்கர் எக்ஸ்கவேட்டர்	1
	டிப்பர்கள்	1
வெடித்தல்	ஷாட் ஹோல் டிரில்லிங் மூலம் கட்டுப்படுத்தப்பட்ட பிளாஸ்டிக் முறை மற்றும் 25 மிமீ ஸ்லரி வெடிமருந்து சிறிய டயா ஆகியவை கரடுமுரடான கல்லை அகற்றுவதற்கும் வெற்றி பெறுவதற்கும் உடைக்க மற்றும் ஹீவிங் விளைவைப் பயன்படுத்த பரிந்துரைக்கப்படுகிறது. ஆழமான துளையிடல் முன்மொழியப்படவில்லை.	
மனிதவள பயன்பாடு	14 நபர்கள்	
மொத்த திட்டச் செலவு	திட்ட செலவு	ரூ. 40,91,000/-

	சுற்றுச்சூழல் கண்காணிப்பு செலவு	ரூ. 3,80,000/-
	மொத்தம்	ரூ. 44,71,000/-
CER செலவு (2.0%)	ரூ.5,00,000/-	
அருகிலுள்ள நீர்நிலைகள்	அனுப்பூர் அருகே ஏரி	4.25 கிமீ - வடகிழக்கு
	குட்டத்துப்பட்டி அருகே உள்ள ஏரி	2.40 கிமீ - வடகிழக்கு
	ஆச்சங்குட்டைப்பட்டி அருகே உள்ள ஏரி	5.63 கிமீ - வடமேற்கு
	வலசையூர் அருகே உள்ள ஏரி	5.25 கிமீ - தென்மேற்கு
	D.பெருமாபாளையம் அருகே ஏரி	7.47 கிமீ - தென்மேற்கு
	பள்ளப்பட்டி அருகே உள்ள ஏரி	6.88 கிமீ - தென்மேற்கு
	பூவனூர் அருகே உள்ள ஏரி	5.37 கிமீ - வடமேற்கு
	வெள்ளாளகுண்டம் அருகே உள்ள ஏரி	6 கிமீ - தென்கிழக்கு
	சின்னகவுண்டாபுரம் அருகே ஏரி	7 கிமீ - தென்மேற்கு
	சுக்கம்பட்டி அருகே ஏரி	5.2 கிமீ - வடமேற்கு
ஏரிப்புதூர் அருகே ஏரி	1.8 கிமீ - தென்மேற்கு	
பசுமை அரண் மேம்பாட்டுத் திட்டம்	7.5 மீட்டர் பாதுகாப்பு தூரம் மற்றும் கிராம சாலையில் 600 மரங்கள் நட உத்தேசிக்கப்பட்டுள்ளது	
முன்மொழியப்பட்ட நீர் தேவை	2.8 KLD	
அருகிலுள்ள குடியிருப்பு	660மீ-தென்கிழக்கு	

**அட்டவணை 1.4: குழுமத்தில் முன்மொழியப்பட்ட திட்டங்களின் முக்கிய அம்சங்கள் - "P2"**

சுரங்கத்தின் பெயர்	திரு.K.வெங்கட்ராமன், சாதாரண கல் குவாரி	
நிலப்பரப்பு வரைபடம் எண்	58-I/06	
S.F. எண்கள் & பரப்பளவு	106 (P-IIq) & 1.50.0 Ha	
நில வகை	அரசு நிலம்	
குத்தகை காலம்	10	
சுரங்கத்தின் முன்மொழியப்பட்ட காலம்	5	
அட்சரேகை	11°42'30.41"N to 11°42'28.96"N	
தீர்க்கரேகை	78°18'06.24"E to 78°18'00.47"E	
மிக உயர்ந்த உயரம்	447 மீ AMSL	
சுரங்கத்தின் முன்மொழியப்பட்ட ஆழம்	43மீ AGL (1மீ மேல்மண் + 42மீ சாதாரண கல்)	
புவியியல் வளங்கள் மீ3	சாதாரண கல்	கிராவல்
	7,80,604 மீ3	15,000 மீ3
சுரங்க இருப்புக்கள்	சாதாரண கல்	கிராவல்
	3,39,516 மீ3	11,700 மீ3
ஐந்து ஆண்டுகளுக்கு உத்தேச உற்பத்தி	சாதாரண கல்	கிராவல்
	3,02,716 மீ3	11,700 மீ3
தற்போதுள்ள குழி அளவு	-	

இறுதி குழி பரிமாணம்	130.0m (L) x 90m (W) x 63m (D)	
நீர் மட்டம்	70 மீ bgl	
சுரங்க முறை	திறந்தவெளி இயந்திரமயமாக்கப்பட்ட சுரங்க முறை, துளையிடுதல் மற்றும் வெடித்தல் ஆகியவற்றை உள்ளடக்கியது	
நிலப்பரப்பு	குத்தகைக்கு விண்ணப்பித்த பகுதி மலைப்பாங்கான குவாரி குத்தகைக்கு விண்ணப்பிக்கப்பட்ட குத்தகையானது, மேற்கு நோக்கி சாய்வான வெற்றுப் பகுதியான சாதாரண கல் மூடப்பட்டிருக்கும், இது எந்த வகையான தாவரங்களையும் தாங்காது. இப்பகுதியின் உயரம் 447m Amsl ஆகும்.	
இயந்திரங்கள் முன்மொழியப்பட்டன	ஜாக் ஹேமர்	5
	ஹைட்ராலிக் எக்ஸ்கவேட்டர்	1
	டிப்பர்கள்	2
வெடித்தல்	ஷாட் ஹோல் டிரில்லிங் மூலம் கட்டுப்படுத்தப்பட்ட பிளாஸ்டிக் முறை மற்றும் 25 மிமீ ஸ்லரி வெடிமருந்து சிறிய டயா ஆகியவை சாதாரணகல்லை அகற்றுவதற்கும் வெற்றி பெறுவதற்கும் உடைக்க மற்றும் ஹீவிங் விளைவைப் பயன்படுத்த பரிந்துரைக்கப்படுகிறது. ஆழமான துளையிடல் முன்மொழியப்படவில்லை.	
மனிதவள பயன்பாடு	18 நபர்கள்	
மொத்த திட்டச் செலவு	நிலையான செலவு	ரூ. 40,90,000/-
	செயல்பாட்டு செலவு	ரூ. 30,00,000/-
	சுற்றுச்சூழல் கண்காணிப்பு செலவு	ரூ. 3,50,000/-
	மொத்தம்	ரூ. 74,40,000/-
CER செலவு (2.0%)	ரூ.5,00,000/-	
அருகிலுள்ள நீர்நிலைகள்	அனுப்பூர் அருகே ஏரி	4.34 கிமீ - வடகிழக்கு
	குட்டத்துப்பட்டி அருகே உள்ள ஏரி	2.54 கிமீ - வடகிழக்கு
	ஆச்சங்குட்டைப்பட்டி அருகே உள்ள ஏரி	5.47 கிமீ - வடமேற்கு
	வலசையூர் அருகே உள்ள ஏரி	5.13 கிமீ - தென்மேற்கு
	D.பெருமாபாளையம் அருகே ஏரி	7.38 கிமீ - தென்மேற்கு
	பள்ளப்பட்டி அருகே உள்ள ஏரி	6.73 கிமீ - தென்மேற்கு
	பூவனூர் அருகே உள்ள ஏரி	5.24 கிமீ - வடமேற்கு
	வெள்ளாளகுண்டம் அருகே உள்ள ஏரி	6 கிமீ - தென்கிழக்கு
	சின்னகவுண்டாபுரம் அருகே ஏரி	7 கிமீ - தென்மேற்கு
	சுக்கம்பட்டி அருகே ஏரி	5.2 கிமீ - வடமேற்கு
ஏரிப்புதூர் அருகே ஏரி	1.8 கிமீ - தென்மேற்கு	
பசுமை அரண் மேம்பாட்டுத் திட்டம்	7.5 மீட்டர் பாதுகாப்பு தூரம் மற்றும் கிராம சாலையில் 900 மரங்கள் நட உத்தேசிக்கப்பட்டுள்ளது	
முன்மொழியப்பட்ட நீர் தேவை	1.8 KLD	
அருகிலுள்ள குடியிருப்பு	500மீ-தென்கிழக்கு	

**அட்டவணை 1.5: குழுமத்தில் முன்மொழியப்பட்ட திட்டங்களின் முக்கிய அம்சங்கள்  
- "P3"**

சுரங்கத்தின் பெயர்	திருமதி.S.சுமதி, சாதாரண கல் குவாரி	
S.F. எண்கள் & பரப்பளவு	106 (P-III) & 1.50.0 Ha	
நில வகை	அரசு நிலம்	
குத்தகை காலம்	10	
சுரங்கத்தின் முன்மொழியப்பட்ட காலம்	5	
நிலப்பரப்பு வரைபடம் எண்	58-I/06	
அட்சரேகை	11°42'27.93"N to 11°42'25.89"N	
தீர்க்கரேகை	78°18'05.14"E to 78°17'59.38"E	
மிக உயர்ந்த உயரம்	471 மீ AMSL	
சுரங்கத்தின் முன்மொழியப்பட்ட ஆழம்	58மீ (1மீ மேல்மண் + 57மீ சாதாரண கல்)	
புவியியல் வளங்கள் மீ3	சாதாரண கல்	கிராவல்
	6,34,948 மீ3	15,000 மீ3
சுரங்க இருப்புக்கள்	சாதாரண கல்	கிராவல்
	3,47,617 மீ3	13,000 மீ3
ஐந்து ஆண்டுகளுக்கு உத்தேச உற்பத்தி	சாதாரண கல்	கிராவல்
	3,09,617மீ3	13,000 மீ3
தற்போதுள்ள குழி அளவு	-	
இறுதி குழி பரிமாணம்	130m (L) x 100m (W) x 63m (D)	
நீர் மட்டம்	70 மீ bgl	
சுரங்க முறை	திறந்தவெளி இயந்திரமயமாக்கப்பட்ட சுரங்க முறை, துளையிடுதல் மற்றும் வெடித்தல் ஆகியவற்றை உள்ளடக்கியது	
நிலப்பரப்பு	குத்தகைக்கு விண்ணப்பித்த பகுதி மலைப்பாங்கான குவாரி குத்தகைக்கு விண்ணப்பிக்கப்பட்ட குத்தகையானது, மேற்கு நோக்கி சாய்வான வெற்றுப் பகுதியான சாதாரண கல் மூடப்பட்டிருக்கும், இது எந்த வகையான தாவரங்களையும் தாங்காது. இப்பகுதியின் உயரம் 471m Amsl ஆகும்.	
இயந்திரங்கள் முன்மொழியப்பட்டன	ஜாக் ஹேமர்	7
	ஹைட்ராலிக் எக்ஸ்கவேட்டர்	1
	டிப்பர்கள்	4
வெடித்தல்	ஷாட் ஹோல் டிரில்லிங் மூலம் கட்டுப்படுத்தப்பட்ட பிளாஸ்டிக் முறை மற்றும் 25 மிமீ ஸ்லரி வெடிமருந்து சிறிய டயா ஆகியவை சாதாரணகல்லை அகற்றுவதற்கும் வெற்றி பெறுவதற்கும் உடைக்க மற்றும் ஹீவிங் விளைவைப் பயன்படுத்த பரிந்துரைக்கப்படுகிறது. ஆழமான துளையிடல் முன்மொழியப்படவில்லை.	
மனிதவள பயன்பாடு	18 நபர்கள்	
மொத்த திட்டச் செலவு	நிலையான செலவு	ரூ. 40,77,000/-
	செயல்பாட்டு செலவு	ரூ. 30,00,000/-
	சுற்றுச்சூழல் கண்காணிப்பு செலவு	ரூ. 3,50,000/-

	மொத்தம்	ரூ. 74,27,000/-
CER செலவு (2.0%)		ரூ.5,00,000/-
அருகிலுள்ள நீர்நிலைகள்	அனுப்பூர் அருகே ஏரி	4.38 கிமீ - வடகிழக்கு
	குட்டத்துப்பட்டி அருகே உள்ள ஏரி	2.58 கிமீ - வடகிழக்கு
	ஆச்சங்குட்டைப்பட்டி அருகே உள்ள ஏரி	5.50 கிமீ - வடமேற்கு
	வலசையூர் அருகே உள்ள ஏரி	5.11 கிமீ - தென்மேற்கு
	D.பெருமாபாளையம் அருகே ஏரி	7.36 கிமீ - தென்மேற்கு
	பள்ளப்பட்டி அருகே உள்ள ஏரி	6.78 கிமீ - தென்மேற்கு
	பூவனூர் அருகே உள்ள ஏரி	5.28 கிமீ - வடமேற்கு
	வெள்ளாளகுண்டம் அருகே உள்ள ஏரி	6 கிமீ - தென்கிழக்கு
	சின்னகவுண்டாபுரம் அருகே ஏரி	7 கிமீ - தென்மேற்கு
	சுக்கம்பட்டி அருகே ஏரி	5.2 கிமீ - வடமேற்கு
	ஏரிப்புதூர் அருகே ஏரி	1.8 கிமீ - தென்மேற்கு
பசுமை அரண் மேம்பாட்டுத் திட்டம்	7.5 மீட்டர் பாதுகாப்பு தூரம் மற்றும் கிராம சாலையில் 900 மரங்கள் நட உத்தேசிக்கப்பட்டுள்ளது	
முன்மொழியப்பட்ட நீர் தேவை	3.0 KLD	
அருகிலுள்ள குடியிருப்பு	360மீ - கிழக்கு	

**அட்டவணை 1.6: குழுமத்தில் முன்மொழியப்பட்ட திட்டங்களின் முக்கிய அம்சங்கள் - "P4"**

சுரங்கத்தின் பெயர்	திரு.A. ராஜராஜசோழன், சாதாரண கல் குவாரி	
S.F. எண்கள் & பரப்பளவு	106 (P-IV) & 1.50.0 Ha	
நில வகை	அரசு நிலம்	
குத்தகை காலம்	10	
சுரங்கத்தின் முன்மொழியப்பட்ட காலம்	5	
நிலப்பரப்பு வரைபடம் எண்	58-I/06	
அட்சரேகை	11°42'24.27"N to 11°42'22.83"N	
தீர்க்கரேகை	78°18'04.05"E to 78°17'58.28"E	
மிக உயர்ந்த உயரம்	471 மீ AMSL	
சுரங்கத்தின் முன்மொழியப்பட்ட ஆழம்	51மீ (1மீ மேல்மண் + 50மீ சாதாரண கல்)	
புவியியல் வளங்கள் மீ3	சாதாரண கல்	கிராவல்
	7,77,500 மீ3	15,000 மீ3
சுரங்க இருப்புக்கள்	சாதாரண கல்	கிராவல்
	3,39,925 மீ3	11,700 மீ3
ஐந்து ஆண்டுகளுக்கு உத்தேச உற்பத்தி	சாதாரண கல்	கிராவல்
	3,00,650 மீ3	11,700 மீ3
தற்போதுள்ள குழி அளவு	-	
இறுதி குழி பரிமாணம்	130m (L) x 90m (W) x 66m (D)	
நீர் மட்டம்	70 மீ bgl	



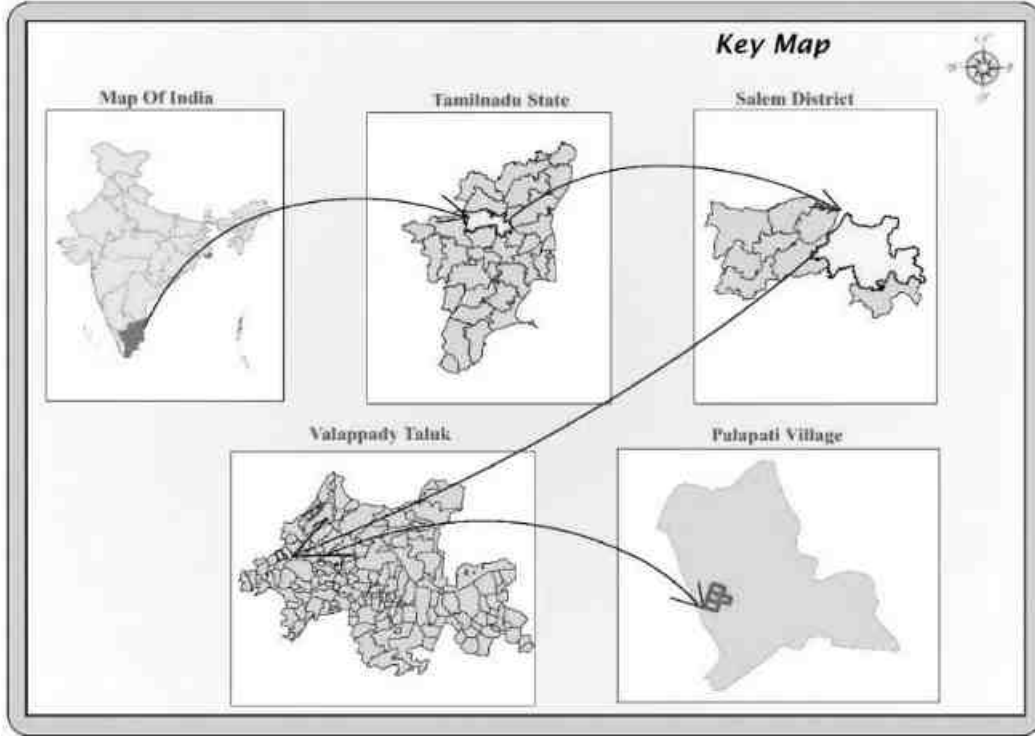
சுரங்க முறை	திறந்தவெளி இயந்திரமயமாக்கப்பட்ட சுரங்க முறை, துளையிடுதல் மற்றும் வெடித்தல் ஆகியவற்றை உள்ளடக்கியது	
நிலப்பரப்பு	குத்தகைக்கு விண்ணப்பித்த பகுதி மலைப்பாங்கான நிலப்பரப்பாகும். இப்பகுதி மேற்குப் பக்கமாக மென்மையான சாய்வாக உள்ளது. இப்பகுதியின் உயரம் சராசரி கடல் மட்டத்திலிருந்து 471 மீ (அதிகபட்சம்) ஆகும். நிலப்பரப்பு 1 மீ (சராசரி) தடிமன் மேல் மண் உருவாக்கத்தால் மூடப்பட்டுள்ளது. அருகாமையில் இருக்கும் குவாரி குழியிலிருந்து தெளிவாக அனுமானிக்கப்படும் 1மீ (மேல் மண் உருவாக்கம்)க்குப் பிறகு பாரிய சார்னோகைட் காணப்படுகிறது.	
இயந்திரங்கள் முன்மொழியப்பட்டன	ஜாக் ஹேமர்	5
	ஹைட்ராலிக் எக்ஸ்கவேட்டர்	1
	டிப்பர்கள்	2
வெடித்தல்	ஷாட் ஹோல் டிரில்லிங் மூலம் கட்டுப்படுத்தப்பட்ட பிளாஸ்டிக் முறை மற்றும் 25 மிமீ ஸ்லரி வெடிமருந்து சிறிய டயா ஆகியவை சாதாரணகல்லை அகற்றுவதற்கும் வெற்றி பெறுவதற்கும் உடைக்க மற்றும் ஹீவிங் விளைவைப் பயன்படுத்த பரிந்துரைக்கப்படுகிறது. ஆழமான துளையிடல் முன்மொழியப்படவில்லை.	
மனிதவள பயன்பாடு	18 நபர்கள்	
மொத்த திட்டச் செலவு	நிலையான செலவு	ரூ. 40,90,000/-
	செயல்பாட்டு செலவு	ரூ. 30,00,000/-
	சுற்றுச்சூழல் கண்காணிப்பு செலவு	ரூ. 3,50,000/-
	மொத்தம்	ரூ. 74,40,000/-
CER செலவு (2.0%)	ரூ.5,00,000/-	
அருகிலுள்ள நீர்நிலைகள்	அனுப்பூர் அருகே ஏரி	4.42 கிமீ - வடகிழக்கு
	குட்டத்துப்பட்டி அருகே உள்ள ஏரி	2.64 கிமீ - வடகிழக்கு
	ஆச்சங்குட்டைப்பட்டி அருகே உள்ள ஏரி	5.54 கிமீ - வடமேற்கு
	வலசையூர் அருகே உள்ள ஏரி	5.07 கிமீ - தென்மேற்கு
	D.பெருமாபாளையம் அருகே ஏரி	7.34 கிமீ - தென்மேற்கு
	பள்ளப்பட்டி அருகே உள்ள ஏரி	6.70 கிமீ - தென்மேற்கு
	பூவனூர் அருகே உள்ள ஏரி	5.31 கிமீ - வடமேற்கு
	வெள்ளாளகுண்டம் அருகே உள்ள ஏரி	6 கிமீ - தென்கிழக்கு
	சின்னகவுண்டாபுரம் அருகே ஏரி	7 கிமீ - தென்மேற்கு
	சுக்கம்பட்டி அருகே ஏரி	5.2 கிமீ - வடமேற்கு
ஏரிப்புதூர் அருகே ஏரி	1.8 கிமீ - தென்மேற்கு	
பசுமை அரண் மேம்பாட்டுத் திட்டம்	7.5 மீட்டர் பாதுகாப்பு தூரம் மற்றும் கிராம சாலையில் 900 மரங்கள் நட உத்தேசிக்கப்பட்டுள்ளது	
முன்மொழியப்பட்ட நீர் தேவை	2.0 KLD	

ஆதாரம்: அந்தந்த திட்டங்களின் அங்கீகரிக்கப்பட்ட சுரங்கத் திட்டம்

### 1.3.2 திட்டத்தின் இருப்பிடம்

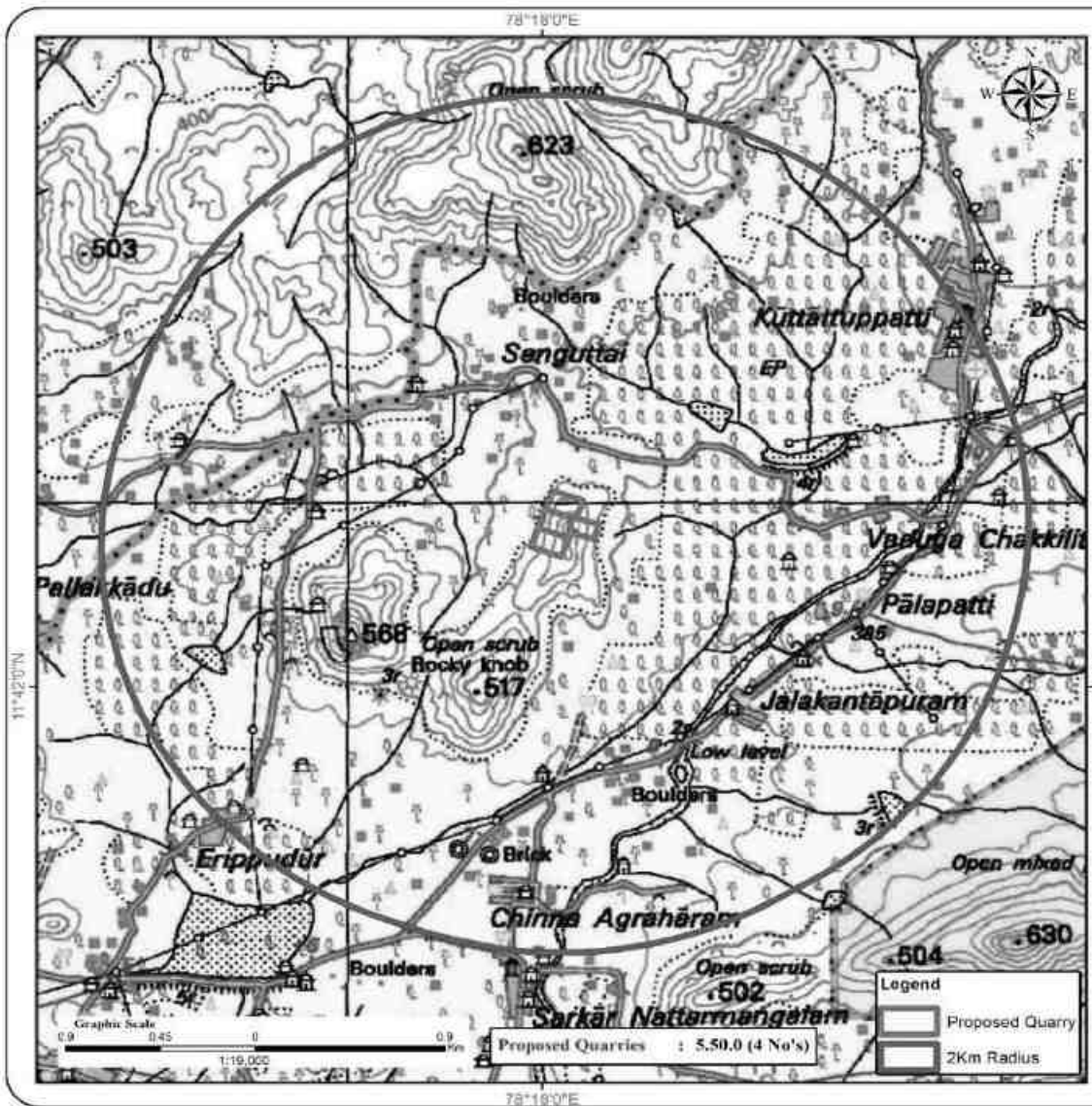
குத்தகைக்கு பயன்படுத்தப்படும் பகுதி சேலம் தாலுகாவிற்கு வடக்கே சுமார் 18 கிமீ தொலைவிலும், வாழப்பட்டி நகரத்திலிருந்து 12 கிமீ வடமேற்கிலும், பாலப்பட்டி கிராமத்தின் வடமேற்கில் 1 கிமீ தொலைவிலும் அமைந்துள்ளது.

படம்1.2: குழுமத் தளத்தின் இருப்பிடத்தைக் காட்டும் வரைபடம்





படம் 1.4: 10 கிமீ சுற்றளவு பகுதியின் நிலப்பரப்பு வரைபடம்



**BASE MAP of  
PALAPATTI ROUGH STONE CLUSTER QUARRY  
(2Km Radius)**

Cluster Extent : 5,50.0 Ha  
 Village : Palapatti  
 Taluk : Valapadi  
 District : Salem  
 State : Tamil Nadu

CONVENTIONAL SYMBOLS

Water bodies (river, lake, pond, stream, canal, etc.)	[Symbol]
Open scrub	[Symbol]
Rocky knob	[Symbol]
Low level	[Symbol]
Boulders	[Symbol]
Open mixed	[Symbol]
Proposed Quarry	[Symbol]
2Km Radius	[Symbol]

Source: Survey of India Topo Sheet No : 58-L/01, 58-L/02, 58-L/05, 58-L/06  
 First Edition 2011

Software Used: I. Arc Map 10.2

Environment Consultant  
 M/S. Geo Exploration and Mining Solutions,  
 Salem, Tamil Nadu

<i>Drafted by</i>  M. A. Allimuthu (FAE - Land use & Land cover)	<i>Checked by</i>  Dr. M. Ilakkumar Ahmed (EIA - Coordinator)
---	--

#### 1.4 சுற்றுச்சூழல் அனுமதி

திட்டத்திற்கான சுற்றுச்சூழல் அனுமதி செயல்முறை நான்கு நிலைகளைக் கொண்டிருக்கும். தொடர்ச்சியான வரிசையில் இந்த நிலைகள் கீழே கொடுக்கப்பட்டுள்ளன:

1. தகுதி அடிப்படையில் பிரித்தல்
2. தெளிவுரை
3. பொது மக்கள் ஆலோசனை &
4. மதிப்பீடு

#### 1.தகுதி அடிப்படையில் பிரித்தல்-

##### முன்மொழிவு - P1 -

- முன்மொழிபவர் சாதாரண கல் குவாரி குத்தகைக்கு விண்ணப்பித்தார் தேதி: 05.02.2020.
- துல்லியமான பகுதி தகவல் தொடர்பு கடிதம் மாவட்ட ஆட்சியர், சேலம் ஆர்.சி.எண்.185/2020 Mines-A, தேதி: 14.07.2020 அவர்களால் வழங்கப்பட்டது
- சுரங்கத் திட்டம் அங்கீகரிக்கப்பட்ட தகுதி வாய்ந்த நபரால் தயாரிக்கப்பட்டு, சேலம் மாவட்ட புவியியல் மற்றும் சுரங்க உதவி இயக்குனரால் அங்கீகரிக்கப்பட்டது, ஆர்.சி. எண். 185/2020 மைன்ஸ்-ஏ, தேதி :21.10.2020.
- மாண்புமிகு தேசிய பசுமை தீர்ப்பாயம், புது தில்லியில் ஓ.ஏ., இயற்றிய 04.09.2018 & 13.09.2018 தேதியிட்ட உத்தரவின்படி முன்மொழியப்பட்ட திட்டம் "பி1" வகையின் கீழ் வருகிறது. 2018 இன் எண். 173 & ஓ.ஏ. எண், 186 இன் 2016 மற்றும் MoEF & CC அலுவலக குறிப்பாணை F. எண். L-11011/175/2018-IA-II (M) தேதி: 12.12.2018.
- ஆன்லைன் முன்மொழிவு எண். SIA/TN/MIN/58994/2020 தேதி: 08.12.2020 மூலம் சுற்றுச்சூழல் அனுமதிக்கான ToRக்கு ஆதரவாளர் விண்ணப்பித்தார்.

##### தெளிவுரை - P1 -

- இந்த முன்மொழிவு 23.02.2021 அன்று நடைபெற்ற 203-வது SEAC கூட்டத்தில் வைக்கப்பட்டது மற்றும் குழுவானது ToR ஐ வழங்க பரிந்துரைத்தது.
- இந்த முன்மொழிவு 30.03.2021 அன்று நடைபெற்ற 436-வது SEIAA கூட்டத்தில் பரிசீலிக்கப்பட்டு, Lr எண். SEIAA-TN/F.No.8121/SEAC/ToR-930/2020, Dated:16.04.2021 இல் ToR வழங்கப்பட்டது.

##### முன்மொழிவு - P2 -

- முன்மொழிபவர் சாதாரண கல் குவாரி குத்தகைக்கு விண்ணப்பித்தார் தேதி: 06.02.2023.
- துல்லியமான பகுதி தகவல் தொடர்பு கடிதம் மாவட்ட ஆட்சியர், சேலம் ஆர்.சி.எண்.186/2020 Mines-A, தேதி: 28.05.2020 அவர்களால் வழங்கப்பட்டது.
- சுரங்கத் திட்டம் அங்கீகரிக்கப்பட்ட தகுதி வாய்ந்த நபரால் தயாரிக்கப்பட்டு, சேலம் மாவட்ட புவியியல் மற்றும் சுரங்க உதவி இயக்குனரால் அங்கீகரிக்கப்பட்டது, ஆர்.சி. எண். 186/2020 Mines-A, தேதி :19.06.2020.
- மாண்புமிகு தேசிய பசுமை தீர்ப்பாயம், புது தில்லியில் ஓ.ஏ., இயற்றிய 04.09.2018 & 13.09.2018 தேதியிட்ட உத்தரவின்படி முன்மொழியப்பட்ட திட்டம் "பி1" வகையின்

கீழ் வருகிறது. 2018 இன் எண். 173 & ஓ.ஏ. எண், 186 இன் 2016 மற்றும் MoEF & CC அலுவலக குறிப்பாணை F. எண். L-11011/175/2018-IA-II (M) தேதி: 12.12.2018.

- ஆன்லைன் முன்மொழிவு எண். SIA/TN/MIN/70643/2021 தேதி: 03.01.2022 மூலம் சுற்றுச்சூழல் அனுமதிக்கான ToRக்கு ஆதரவாளர் விண்ணப்பித்தார்.

#### **தெளிவுரை - P2 -**

- இந்த முன்மொழிவு 17.08.2022 அன்று நடைபெற்ற 203-வது SEAC கூட்டத்தில் வைக்கப்பட்டது மற்றும் குழுவானது ToR ஐ வழங்க பரிந்துரைத்தது.
- இந்த முன்மொழிவு 30.08.2022 அன்று நடைபெற்ற 547-வது SEIAA கூட்டத்தில் பரிசீலிக்கப்பட்டு, Lr எண். SEIAA-TN/F.No.9332/SEAC/ToR-1244/2022, Dated:30.08.2022 இல் ToR வழங்கப்பட்டது.

#### **முன்மொழிவு - P3 -**

- முன்மொழிபவர் சாதாரண கல் குவாரி குத்தகைக்கு விண்ணப்பித்தார் தேதி: 06.02.2020.
- துல்லியமான பகுதி தகவல் தொடர்பு கடிதம் மாவட்ட ஆட்சியர், சேலம் ஆர்.சி.எண்.187/2020 Mines-A, தேதி: 30.05.2020 அவர்களால் வழங்கப்பட்டது.
- சுரங்கத் திட்டம் அங்கீகரிக்கப்பட்ட தகுதி வாய்ந்த நபரால் தயாரிக்கப்பட்டு, சேலம் மாவட்ட புவியியல் மற்றும் சுரங்க உதவி இயக்குனரால் அங்கீகரிக்கப்பட்டது, ஆர்.சி. எண். 187/2020 Mines-A, தேதி :26.06.2020.
- மாண்புமிகு தேசிய பசுமை தீர்ப்பாயம், புது தில்லியில் ஓ.ஏ., இயற்றிய 04.09.2018 & 13.09.2018 தேதியிட்ட உத்தரவின்படி முன்மொழியப்பட்ட திட்டம் "பி1" வகையின் கீழ் வருகிறது. 2018 இன் எண். 173 & ஓ.ஏ. எண், 186 இன் 2016 மற்றும் MoEF & CC அலுவலக குறிப்பாணை F. எண். L-11011/175/2018-IA-II (M) தேதி: 12.12.2018.
- ஆன்லைன் முன்மொழிவு எண். SIA/TN/MIN/66919/2022 தேதி: 25.08.2021 மூலம் சுற்றுச்சூழல் அனுமதிக்கான ToRக்கு ஆதரவாளர் விண்ணப்பித்தார்.

#### **தெளிவுரை - P3 -**

- இந்த முன்மொழிவு 24.03.2023 அன்று நடைபெற்ற 365-வது SEAC கூட்டத்தில் வைக்கப்பட்டது மற்றும் குழுவானது ToR ஐ வழங்க பரிந்துரைத்தது.
- இந்த முன்மொழிவு 17.04.2023 & 18.04.2023 அன்று நடைபெற்ற 612-வது SEIAA கூட்டத்தில் பரிசீலிக்கப்பட்டு, Lr எண். SEIAA-TN/F.No.9685/SEAC/ToR-1428/2022, Dated: 18.04.2023 இல் ToR வழங்கப்பட்டது.

#### **முன்மொழிவு - P4 -**

- முன்மொழிபவர் சாதாரண கல் குவாரி குத்தகைக்கு விண்ணப்பித்தார் தேதி: 06.02.2020.
- துல்லியமான பகுதி தகவல் தொடர்பு கடிதம் மாவட்ட ஆட்சியர், சேலம் ஆர்.சி.எண்.188/2020 Mines-A, தேதி: 19.06.2020 அவர்களால் வழங்கப்பட்டது.
- சுரங்கத் திட்டம் அங்கீகரிக்கப்பட்ட தகுதி வாய்ந்த நபரால் தயாரிக்கப்பட்டு, சேலம் மாவட்ட புவியியல் மற்றும் சுரங்க உதவி இயக்குனரால் அங்கீகரிக்கப்பட்டது, ஆர்.சி. எண். 188/2020 Mines-A, தேதி : 19.06.2020.

- மாண்புமிகு தேசிய பசுமை தீர்ப்பாயம், புது தில்லியில் ஓ.ஏ., இயற்றிய 04.09.2018 & 13.09.2018 தேதியிட்ட உத்தரவின்படி முன்மொழியப்பட்ட திட்டம் "பி1" வகையின் கீழ் வருகிறது. 2018 இன் எண். 173 & ஓ.ஏ. எண், 186 இன் 2016 மற்றும் MoEF & CC அலுவலக குறிப்பாணை F. எண். L-11011/175/2018-IA-II (M) தேதி: 12.12.2018.
- ஆன்லைன் முன்மொழிவு எண். SIA/TN/MIN/69164/2021 தேதி: 15.11.2021 மூலம் சுற்றுச்சூழல் அனுமதிக்கான ToRக்கு ஆதரவாளர் விண்ணப்பித்தார்.

#### தெளிவுரை - P4 -

- இந்த முன்மொழிவு 17.08.2022 அன்று நடைபெற்ற 302-வது SEAC கூட்டத்தில் வைக்கப்பட்டது மற்றும் குழுவானது ToR ஐ வழங்க பரிந்துரைத்தது.
- இந்த முன்மொழிவு 30.08.2022 அன்று நடைபெற்ற 547-வது SEIAA கூட்டத்தில் பரிசீலிக்கப்பட்டு, Lr எண். SEIAA-TN/F.No.9333/SEAC/ToR-1234/2022, Dated: 30.08.2022 இல் ToR வழங்கப்பட்டது.

#### 3.பொது ஆலோசனை-

தமிழ்நாடு மாசுக்கட்டுப்பாட்டு வாரியத்தின் (TNPCB) உறுப்பினர் செயலாளருக்கான விண்ணப்பம், திட்டத் தளத்தில் அல்லது மாவட்டத்தில் அதன் அருகாமையில் பரந்த அளவில் பொதுமக்களின் பங்கேற்பை உறுதிசெய்யும் வகையில் முறையாக, நேரக்கட்டுப்பாடு மற்றும் வெளிப்படையான முறையில் பொது விசாரணை நடத்த வேண்டும். இந்த வரைவு EIA/ EMP அறிக்கை மற்றும் பொது விசாரணை நடவடிக்கைகளின் முடிவுகள் இறுதி EIA/ EMP அறிக்கையில் விரிவாக இருக்கும்.

#### 4. மதிப்பீடு -

மதிப்பீடு என்பது மாநில வல்லநர் மதிப்பீட்டுக் குழுவின் (SEAC) விண்ணப்பத்தின் விரிவான ஆய்வு மற்றும் இறுதி EIA & EMP அறிக்கை போன்ற பிற ஆவணங்கள், பொது மக்கள் கருத்துக்கேட்பு கூட்ட நடவடிக்கைகள் உள்ளிட்ட பொது ஆலோசனைகளின் முடிவு, ஆதரவாளரால் சமர்ப்பிக்கப்பட்ட ஒழுங்குமுறை ஆணையத்திடம் சுற்றுச்சூழல் அனுமதி வழங்கப்படும்.

#### பின்வரும் குறிப்புகளைப் பயன்படுத்தி அறிக்கை தயாரிக்கப்பட்டுள்ளது:

- கனிம சுரங்கம், சுற்றுச்சூழல் மற்றும் வனம் அமைச்சகம், பிப்ரவரி 2010 க்கான சுற்றுச்சூழல் தாக்க மதிப்பீட்டின் வழிகாட்டுதல் கையேடு
- EIA அறிவிப்பு, 14 செப்டம்பர், 2006.
- P1. Lr No. SEIAA-TN/F.No.8121/SEAC/TOR-930/2020 Dated :16.04.2021
- P2. Lr No. SEIAA-TN/F.No.9332/TOR-1244/2022 Dated :30.08.2022
- P3. Lr No. SEIAA-TN/F.No.9685/SEAC/TOR-1428/2022 Dated :18.04.2023
- P4. Lr No. SEIAA-TN/F.No.9333/TOR-1234/2022 Dated :30.08.2022
- முன்மொழியப்பட்ட திட்டத்தின் அங்கீகரிக்கப்பட்ட சுரங்கத் திட்டம்.

### 1.5 குறிப்பு விதிமுறைகள் (ToR)

வழங்கப்பட்ட வீடியோவில் ToR உடன் இணங்குதல்,

P1- Lr எண். SEIAA-TN/F.No.8121/SEAC/TOR-930/2020 தேதி :16.04.2021

P2-Lr எண். SEIAA-TN/F.No.9332/TOR-1244/2022 தேதி :30.08.2022

P3- Lr எண். SEIAA-TN/F.No.9685/SEAC/TOR-1428/2022 தேதி :18.04.2023

P4- Lr எண். SEIAA-TN/F.No.9333/TOR-1234/2022 தேதி :30.08.2022

பக்கம் எண். I – IX இல் விவரிக்கப்பட்டுள்ளன.

### 1.6 பிந்தைய சுற்றுச்சூழல் அனுமதி கண்காணிப்பு

MoEF & CC அறிவிப்பு S.O இன் படி ஒவ்வொரு காலண்டர் ஆண்டிலும் ஜூன் 1 மற்றும் டிசம்பர் 1 ஆம் தேதிகளில் EC வழங்கிய பிறகு MoEF & CC பிராந்திய அலுவலகம் & SEIAA க்கு நிர்ணயிக்கப்பட்ட சுற்றுச்சூழல் அனுமதி விதிமுறைகள் மற்றும் நிபந்தனைகள் தொடர்பான அரையாண்டு இணக்க அறிக்கையை திட்ட ஆதரவாளர் சமர்ப்பிக்க வேண்டும். 5845 (இ) தேதி: 26.11.2018.

### 1.6 EIA ஆவணத்தின் பொதுவான அமைப்பு

EIA அறிக்கையின் ஒட்டுமொத்த உள்ளடக்கங்கள் EIA அறிவிப்பு 2006 மற்றும் MoEF & CC ஆல் வெளியிடப்பட்ட "மினரல்கள் சுரங்கத்திற்கான சுற்றுச்சூழல் தாக்க மதிப்பீட்டு வழிகாட்டுதல் கையேடு" ஆகியவற்றில் பரிந்துரைக்கப்பட்ட உள்ளடக்கங்களின் பட்டியலைப் பின்பற்றுகிறது.

### 1.8 ஆய்வின் நோக்கம்

EIA ஆய்வின் முக்கிய நோக்கம், குழும குவாரிகளால் ஆய்வுப் பகுதியில் ஏற்படும் ஒட்டுமொத்த தாக்கத்தை அளவிடுவது மற்றும் இந்த பயன்பாட்டு திட்டப் பகுதிக்கான பயனுள்ள தணிப்பு நடவடிக்கைகளை உருவாக்குவது ஆகும். உமிழ்வு ஆதாரங்கள், உமிழ்வு கட்டுப்பாட்டு கருவிகள், பின்னணி காற்றின் தர அளவுகள், வானிலை அளவீடுகள், சிதறல் மாதிரி மற்றும் கழிவுநீர் வெளியேற்றம், தூசி உருவாக்கம் போன்ற மாசுபாட்டின் அனைத்து அம்சங்களையும் பற்றிய விரிவான கணக்கு இந்த அறிக்கையில் விவாதிக்கப்பட்டுள்ளது. கோடை காலத்தில் (மார்ச் முதல் மே 2022 வரை) பல்வேறு சுற்றுச்சூழல் கூறுகளுக்காக அடிப்படை கண்காணிப்பு ஆய்வு மேற்கொள்ளப்பட்டது.

#### அட்டவணை 1.4: சுற்றுச்சூழல் பண்புக்கூறுகள்

வ.எண்.	பண்புகள்	அளவுருக்கள்	மூல மற்றும் அதிர்வெண்
1	சுற்றுப்புற காற்றின் தரம்	PM <sub>10</sub> , PM <sub>2.5</sub> , SO <sub>2</sub> , NO <sub>2</sub>	8 இடங்களில் மூன்று மாதங்களுக்கு வாரத்திற்கு இரண்டு முறை 24 மணி நேர மாதிரிகள் தொடர்ந்து எடுக்கப்படும்
2	வானிலை ஆய்வு	காற்றின் வேகம் மற்றும் திசை, வெப்பநிலை,	திட்டத் தளத்திற்கு அருகில், மணிநேரப் பதிவு மற்றும் IMD



		ஈரப்பதம் மற்றும் மழைப்பொழிவு	நிலையத்தின் இரண்டாம் நிலை மூலங்களிலிருந்து தொடர்ந்து மூன்று மாதங்கள்
3	நீர் தரம்	இயற்பியல், வேதியியல் மற்றும் பாக்கீரியாவியல் அளவுருக்கள்	கிராப் மாதிரிகள் 6 இடங்களில் சேகரிக்கப்பட்டன - 5 நிலத்தடி நீர் மற்றும் 1 மேற்பரப்பு நீர் மாதிரிகள்; படிக்கும் காலத்தில் ஒருமுறை.
4	சூழலியல்	நிலப்பரப்பு மற்றும் நீர்வாழ் தாவரங்கள் மற்றும் விலங்கினங்கள் 10 கிமீ சுற்றளவு வட்டத்திற்குள் உள்ளன.	வரையறுக்கப்பட்ட முதன்மை கணக்கெடுப்பு மற்றும் இரண்டாம் நிலை தரவு வனத்துறையிடம் இருந்து சேகரிக்கப்பட்டது.
5	ஒலி அளவுகள்	dB(A) இல் இரைச்சல் அளவுகள்	8 இடங்கள் - EIA ஆய்வின் போது 24 மணிநேரத்திற்கு ஒருமுறை தரவு கண்காணிக்கப்படுகிறது
6	மண் பண்புகள்	இயற்பியல் மற்றும் இரசாயன அளவுருக்கள்	ஆய்வுக் காலத்தில் 6 இடங்களில் ஒருமுறை
7	நில பயன்பாடு	பல்வேறு வகைகளுக்கு நிலம் பயன்பாடு	சர்வே ஆஃப் இந்தியா நிலப்பரப்பு தாள் மற்றும் செயற்கைக்கோள் படங்கள் மற்றும் முதன்மை ஆய்வு ஆகியவற்றின் அடிப்படையில்.
8	சமூக பொருளாதார அம்சங்கள்	சமூக-பொருளாதார மற்றும் மக்கள்தொகை பண்புகள், தொழிலாளர் பண்புகள்	முதன்மை கணக்கெடுப்பு மற்றும் இந்திய மக்கள் தொகை கணக்கெடுப்பு 2011 போன்ற இரண்டாம் நிலை ஆதாரங்களின் தரவுகளின் அடிப்படையில்.
9	நீரியல்	பகுதியின் வடிகால் அமைப்பு, நீரோடைகளின் தன்மை, நீர்நிலை பண்புகள், ரீசார்ஜ் மற்றும் வெளியேற்றும் பகுதிகள்	இரண்டாம் நிலை ஆதாரங்களில் இருந்து சேகரிக்கப்பட்ட தரவு மற்றும் நீர்-புவியியல் ஆய்வு அறிக்கை தயாரிக்கப்பட்டது.
10	இடர் மதிப்பீடு மற்றும் பேரிடர்	தீ மற்றும் வெடிப்புகள் மற்றும் நச்சுப் பொருட்களின் வெளியீடு ஆகியவற்றால் பேரழிவு	சுரங்கத்துடன் தொடர்புடைய ஆபத்துக்கான இடர் பகுப்பாய்வின்

	மேலாண்மை திட்டம்	ஏற்படக்கூடிய பகுதிகளை அடையாளம் காணவும்	கண்டுபிடிப்புகளின் அடிப்படையில்.
--	---------------------	---	-------------------------------------

ஆதாரம்: ஆய்வகங்களின் தள கண்காணிப்பு தரவு/மாதிரி

SEIAA - TN மற்றும் MoEF & CC ஆல் வெளியிடப்பட்ட நிலையான ToR வழங்கிய ToR இன் தேவையின்படி தரவு சேகரிக்கப்பட்டது.

#### 1.8.1 ஒழுங்குமுறை இணக்கம் & பொருந்தக்கூடிய சட்டங்கள்/விதிமுறைகள்

- தமிழ்நாடு சிறு கனிமச் சலுகை விதிகள், 1959 இன் படி குவாரி குத்தகைக்கான விண்ணப்பம்
- தமிழ்நாடு சிறு கனிமச் சலுகை விதிகள், 1959 இன் படி சுரங்கத் திட்டத்தைத் தயாரிப்பதற்கும் சுற்றுச்சூழல் அனுமதி பெறுவதற்கும் துல்லியமான பகுதி தொடர்பு கடிதம் பெறப்பட்டது.
- தமிழ்நாடு சிறு கனிமச் சலுகை விதிகள், 1959-ன் திருத்தத்தின்படி 41 & 42 விதிகளின் கீழ் சுரங்கத் திட்டம் அங்கீகரிக்கப்பட்டது.
- SEIAA – விலிருந்து குறிப்பு விதிமுறைகள்
- P1. Lr No. SEIAA-TN/F.No.8121/SEAC/TOR-930/2020 Dated :16.04.2021
- P2. Lr No. SEIAA-TN/F.No.9332/TOR-1244/2022 Dated :30.08.2022
- P3. Lr No. SEIAA-TN/F.No.9685/SEAC/TOR-1428/2022 Dated :18.04.2023
- P4. Lr No. SEIAA-TN/F.No.9333/TOR-1234/2022 Dated :30.08.2022

## அத்தியாயம் 2- திட்ட விளக்கம்

### 2.0 பொது விளக்கம்

முன்மொழியப்பட்ட சாதாரண கல் குவாரிக்கு சுற்றுச்சூழல் அனுமதி தேவை. ஒரு குழுமத்தை உருவாக்கும் 4 முன்மொழியப்பட்ட குவாரிகள் உள்ளன; MoEF & CC அறிவிப்பின்படி கணக்கிடப்படுகிறது S.O. 2269(E) தேதி 1 ஜூலை 2016 மற்றும் மொத்த பரப்பளவு 5.50.0 ஹெக்டேர்.

தொகுப்பின் அளவு 5 ஹெக்டேருக்கு மேல் இருப்பதால், இந்த முன்மொழிவு B1 வகையின் கீழ் வருகிறது: 04.09.2018 & 13.09.2018 தேதியிட்ட ஆணைப்படி, மாண்புமிகு தேசிய பசுமைத் தீர்ப்பாயம், புது தில்லி O.A. 2018 இன் எண். 173 & ஓ.ஏ. எண், 2016 இன் 186 மற்றும் MoEF & CC அலுவலக குறிப்பாணை F. எண். L-11011/175/2018-IA-II (M) தேதி: 12.12.2018, மற்றும் சுற்றுச்சூழல் அனுமதி பெறுவதற்கு EIA, EMP மற்றும் பொது ஆலோசனைக்கான தேவை..

### 2.1 திட்டத்தின் விளக்கம்

முன்மொழியப்பட்ட திட்டங்கள் குறிப்பிட்ட தளம் மற்றும் இந்த திட்டத்திற்கு கூடுதல் பகுதி தேவையில்லை. முன்மொழியப்பட்ட குவாரிகளில் இருந்து கழிவுநீர் உற்பத்தி/வெளியேற்றம் இல்லை.

குழுமத்தில் முன்மொழியப்பட்ட அனைத்து குவாரிகளுக்கும் சுரங்க முறை பொதுவானது. இரண்டாம் நிலை வெடிப்பை தவிர்க்க ஜாக்ஹாம்மர் துளையிடுதல் மற்றும் வெடித்தல் மூலம் பெற்றோர் பாறையிலிருந்து கணிசமான அளவு பாறைகளை பிரித்து, திறந்தவெளி இயந்திரமயமாக்கப்பட்ட முறையில் தோண்டுவதற்கு முன்மொழியப்பட்டது.

### 2.2 திட்டத்தின் இடம்

- குத்தகைக்கு பயன்படுத்தப்பட்ட பகுதி சேலம் தாலுகாவிற்கு வடகிழக்கே சுமார் 18 கிமீ தொலைவிலும், வாழப்பட்டி நகரத்திலிருந்து 12 கிமீ வடமேற்கிலும், பாலப்பட்டி கிராமத்தின் வடமேற்கில் 1 கிமீ தொலைவிலும் அமைந்துள்ளது.
- இந்த திட்டம் எந்த சுற்றுச்சூழல் உணர்திறன் மண்டலம், தேசிய பூங்கா, புலிகள் காப்பகம், யானைகள் வழித்தடம் மற்றும் உயிர்க்கோள காப்பகங்கள் ஆகியவற்றிலிருந்து 10 கிமீ சுற்றளவுக்குள் வராது.

#### அட்டவணை 2.1: குழுமக் குவாரிகளின் தள இணைப்பு

அருகிலுள்ள சாலை	தேசிய நெடுஞ்சாலை (NH-79) சேலம் - உளுந்தூர்பேட்டை - 4.5கிமீ- தெற்கு. மாநில நெடுஞ்சாலை (SH-179A) சேலம்-அரூர் - 4கிமீ-வடமேற்கு.
அருகிலுள்ள கிராமம்	கூட்டாத்துப்பட்டி - 2 கிமீ - வடகிழக்கு
அருகில் உள்ள நகரம்	அயோத்திப்பட்டினம் - 8 கிமீ - தென்மேற்கு
அருகிலுள்ள ரயில் நிலையம்	மின்னாம்பள்ளி - 4.25 கிமீ - தென்மேற்கு
அருகிலுள்ள விமான நிலையம்	சேலம் - 27 கிமீ - வடமேற்கு

அருகிலுள்ள  
துறைமுகம்

சென்னை - 236 கிமீ - வடகிழக்கு

ஆதாரம்: சர்வே ஆஃப் இந்தியா நிலப்பரப்பு வரைபடம்

**அட்டவணை 2.2: திட்டப் பகுதியின் எல்லை ஒருங்கிணைப்புகள் - P1**

எல்லைத் தூண் எண்.	அட்சரேகை	தீர்க்கரேகை
1	11°42'25.26"N	78°18'03.95"E
2	11°42'27.73"N	78°18'04.63"E
3	11°42'26.64"N	78°18'08.71"E
4	11°42'24.17"N	78°18'08.03"E

ஆதாரம்: அந்தந்த திட்டங்களின் குவாரி குத்தகை திட்டம்

**அட்டவணை 2.3: திட்டப் பகுதியின் எல்லை ஒருங்கிணைப்புகள் - P2**

எல்லைத் தூண் எண்.	அட்சரேகை	தீர்க்கரேகை
1	11°42'32.03"N	78°18'01.57"E
2	11°42'30.41"N	78°18'06.24"E
3	11°42'27.34"N	78°18'05.14"E
4	11°42'28.96"N	78°18'00.47"E

ஆதாரம்: அந்தந்த திட்டங்களின் குவாரி குத்தகை திட்டம்

**அட்டவணை 2.4: திட்டப் பகுதியின் எல்லை ஒருங்கிணைப்புகள் - P3**

எல்லைத் தூண் எண்.	அட்சரேகை	தீர்க்கரேகை
1	11°42'28.96"N	78°18'00.48"E
2	11°42'27.34"N	78°18'05.14"E
3	11°42'24.27"N	78°18'04.05"E
4	11°42'25.89"N	78°17'59.38"E


ஆதாரம்: அந்தந்த திட்டங்களின் குவாரி குத்தகை திட்டம்

**அட்டவணை 2.5: திட்டப் பகுதியின் எல்லை ஒருங்கிணைப்புகள் - P4**


எல்லைத் தூண் எண்.	அட்சரேகை	தீர்க்கரேகை
1	11°42'25.89"N	78°17'59.38"E
2	11°42'24.27"N	78°18'04.05"E
3	11°42'21.20"N	78°18'02.95"E
4	11°42'22.83"N	78°17'58.28"E

ஆதாரம்: அந்தந்த திட்டங்களின் குவாரி குத்தகை திட்டம்

படம் 2.1: "P1" திட்டப் பகுதியின் கூகுள் படம்



படம் 2.2: "P2" திட்டப் பகுதியின் கூகுள் படம்



படம் 2.3: "P3" திட்டப் பகுதியின் கூகுள் படம்

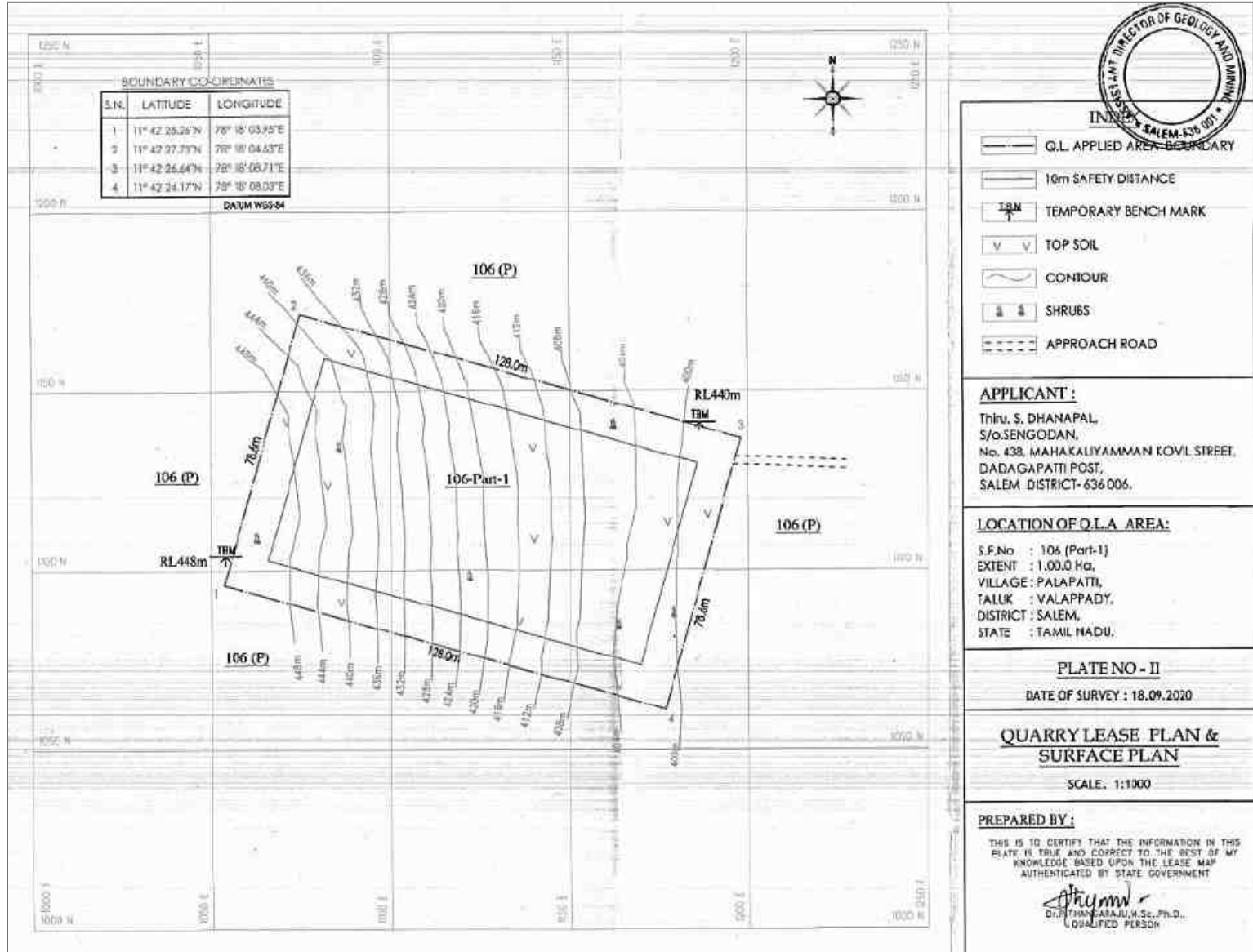


படம் 2.4: "P4" திட்டப் பகுதியின் கூகுள் படம்

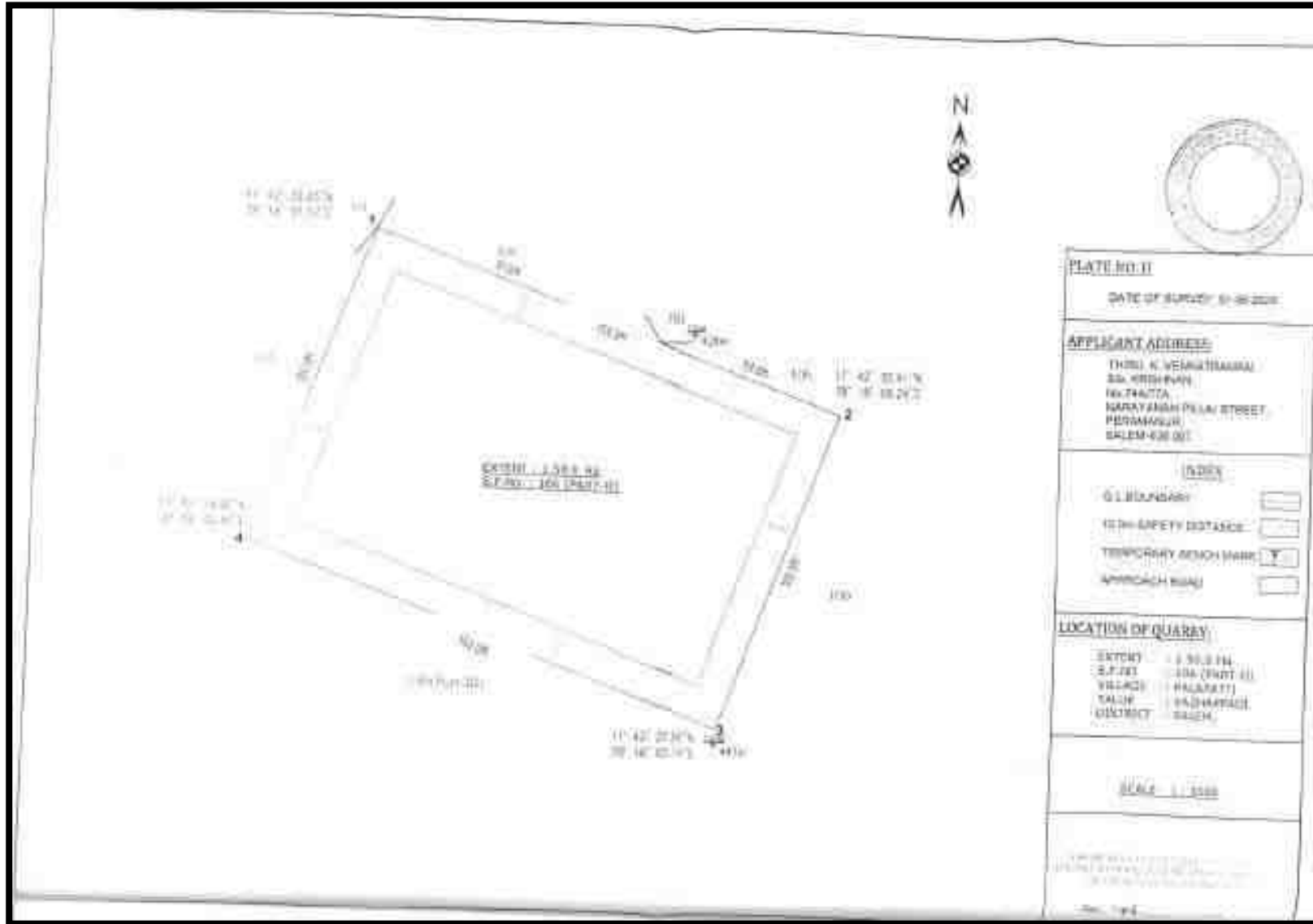




படம் 2.5: குவாரி குத்தகைத் திட்டம் / மேற்பரப்புத் திட்டம் "P1"




படம் 2.6: குவாரி குத்தகைத் திட்டம் / மேற்பரப்புத் திட்டம் "P2"



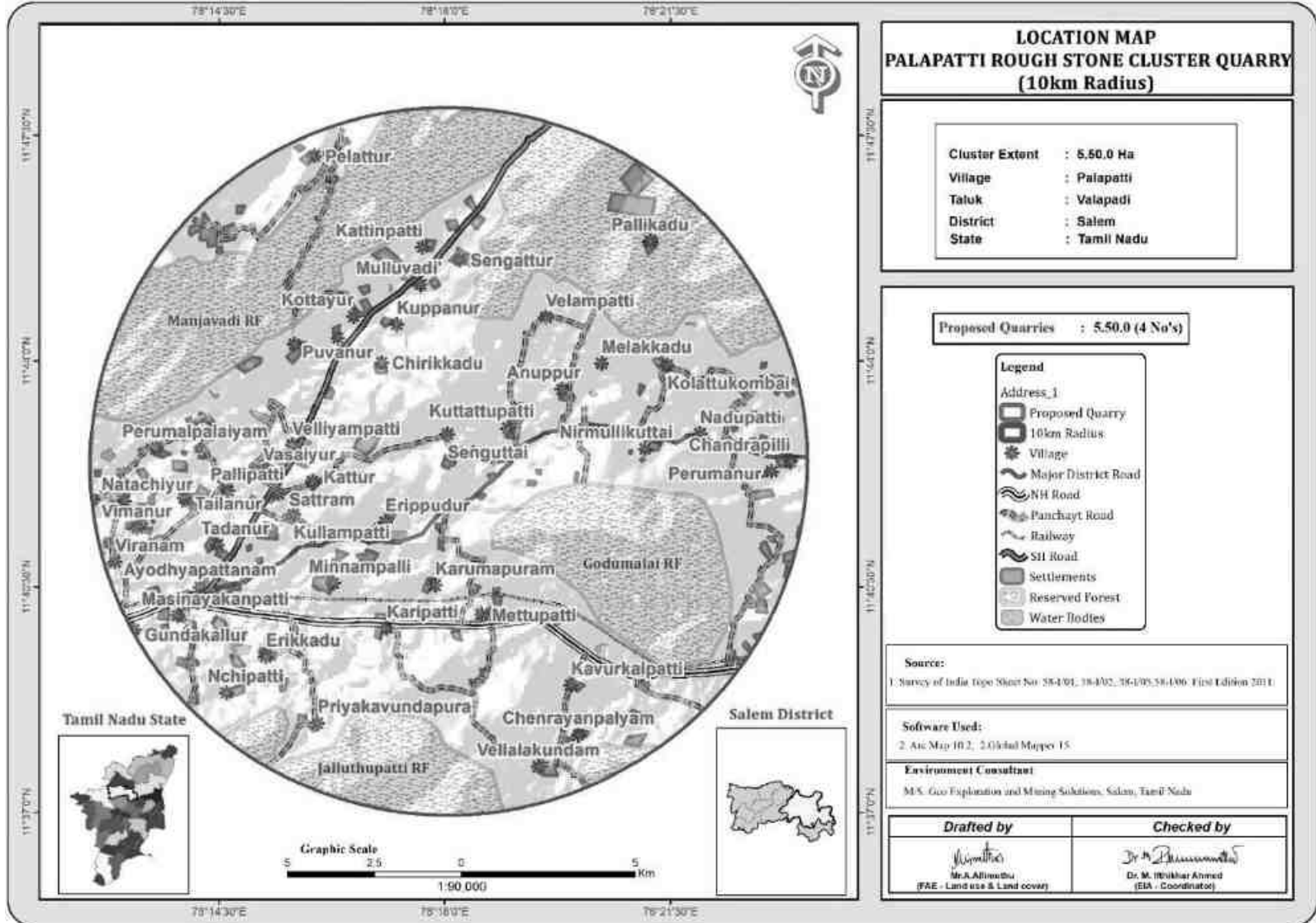




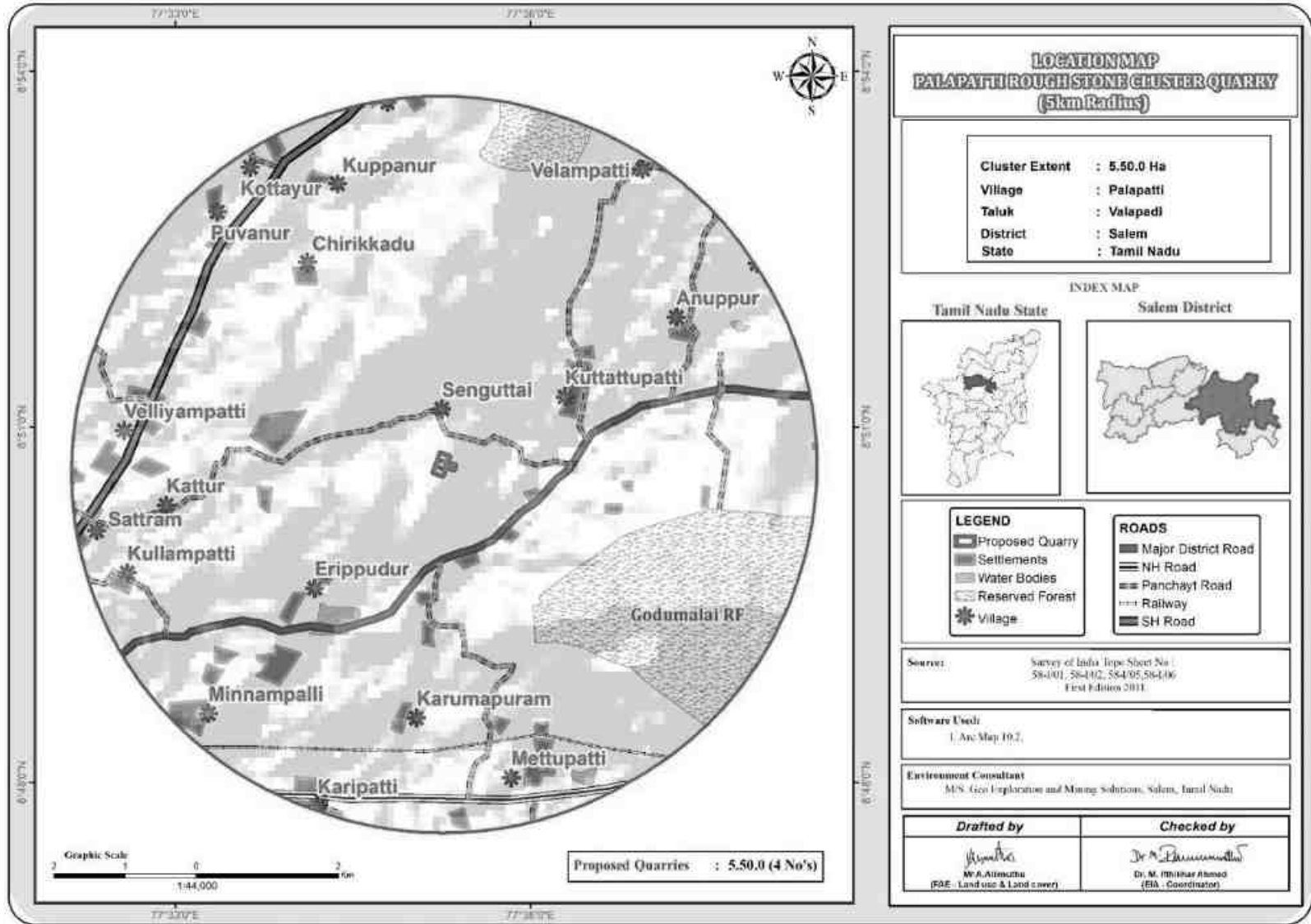
படம் 2.9: கூகுள் எர்த் இமேஜில் மிகைப்படுத்தப்பட்ட கிராம வரைபடம்



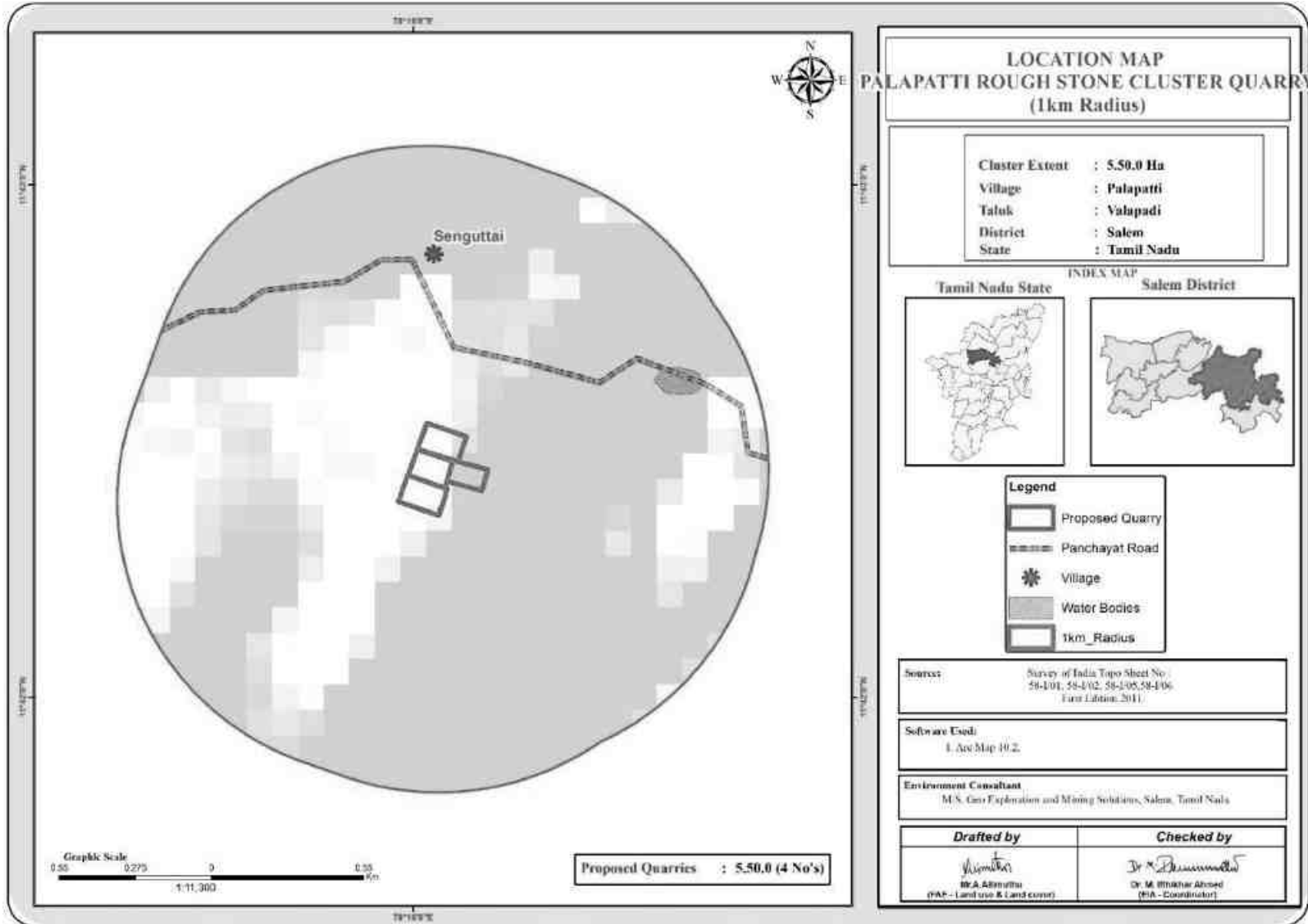
படம் 2.10 10 கிமீ சுற்றளவில் டிஜிட்டல் மயமாக்கப்பட்ட இருப்பிட வரைபடம்



படம் 2.11: 5 கிமீ சுற்றளவில் டிஜிட்டல் மயமாக்கப்பட்ட இருப்பிட வரைபடம்



படம் 2.12: 1 கிமீ சுற்றளவில் டிஜிட்டல் மயமாக்கப்பட்ட இருப்பிட வரைபடம்





### 2.2.1 திட்டப் பகுதி

- குழுமத்தின் கீழ் உள்ள அனைத்து திட்டங்களும் தளம் சார்ந்தவை, திட்டப் பகுதிக்குள் எந்த நன்மையும் அல்லது செயலாக்கமும் முன்மொழியப்படவில்லை.
- முன்மொழியப்பட்ட திட்டத்தில் வன நிலம் எதுவும் இல்லை மற்றும் பெரிய தாவரங்கள் மற்றும் மரங்கள் இல்லாதது.

#### அட்டவணை 2.6: குத்தகைக்கு பயன்படுத்தப்பட்ட பகுதியின் நில பயன்பாட்டு முறை "P1"

விளக்கம்	தற்போதைய பகுதி (ஹெக்டேர்)	குவாரியின் வாழ்நாள் முடிவில் உள்ள பகுதி (ஹெக்டேர்)
குவாரிக்கு உட்பட்ட பகுதி	Nil	0.63.0
உள்கட்டமைப்பு	Nil	0.01.0
சாலைகள்	Nil	0.02.0
பசுமை அரண்	Nil	0.20.0
பயன்படுத்தாத நிலம்	1.00.0	0.14.0
<b>மொத்தம்</b>	<b>1.00.0</b>	<b>1.00.0</b>

#### அட்டவணை 2.7: குத்தகைக்கு பயன்படுத்தப்பட்ட பகுதியின் நில பயன்பாட்டு முறை "P2"

விளக்கம்	தற்போதைய பகுதி (ஹெக்டேர்)	குவாரியின் வாழ்நாள் முடிவில் உள்ள பகுதி (ஹெக்டேர்)
குவாரிக்கு உட்பட்ட பகுதி	Nil	1.13.0
உள்கட்டமைப்பு	Nil	0.01.0
சாலைகள்	0.01.0	0.01.0
பசுமை அரண்	Nil	0.35.0
பயன்படுத்தாத நிலம்	1.49.0	Nil
<b>மொத்தம்</b>	<b>1.50.0</b>	<b>1.50.0</b>

#### அட்டவணை 2.8: குத்தகைக்கு பயன்படுத்தப்பட்ட பகுதியின் நில பயன்பாட்டு முறை "P3"

விளக்கம்	தற்போதைய பகுதி (ஹெக்டேர்)	குவாரியின் வாழ்நாள் முடிவில் உள்ள பகுதி (ஹெக்டேர்)
குவாரிக்கு உட்பட்ட பகுதி	Nil	1.28.0
உள்கட்டமைப்பு	Nil	0.01.0
சாலைகள்	0.01.0	0.01.0
பசுமை அரண்	Nil	0.20.0
பயன்படுத்தாத நிலம்	1.49.0	Nil
<b>மொத்தம்</b>	<b>1.50.0</b>	<b>1.50.0</b>

**அட்டவணை 2.9: குத்தகைக்கு பயன்படுத்தப்பட்ட பகுதியின் நில பயன்பாட்டு முறை "P1"**

விளக்கம்	தற்போதைய பகுதி (ஹெக்டேர்)	குவாரியின் வாழ்நாள் முடிவில் உள்ள பகுதி (ஹெக்டேர்)
குவாரிக்கு உட்பட்ட பகுதி	Nil	1.13.0
உள்கட்டமைப்பு	Nil	0.01.0
சாலைகள்	0.01.0	0.01.0
பசுமை அரண்	Nil	0.35.0
பயன்படுத்தாத நிலம்	1.49.0	Nil
<b>மொத்தம்</b>	<b>1.50.0</b>	<b>1.50.0</b>

**2.2.2 செயல்பாட்டின் அளவு**

**அட்டவணை 2.10: குத்தகைக்கு பயன்படுத்தப்பட்ட பகுதியின் செயல்பாட்டு விவரங்கள் "P1"**

விவரங்கள்	விவரங்கள்	
	சாதாரண கல் (மீ3)	மேல் மண் (மீ3)
புவியியல் வளங்கள் மீ3	4,38,620	10,112
சுரண்டக்கூடிய இருப்புக்கள் மீ3	1,51,795	6,372
ஐந்தாண்டு திட்ட காலத்திற்கு உற்பத்தி மீ3	83,425	6,372
சுரங்கத் திட்ட காலம் மீ3	5 ஆண்டுகள்	1 ஆண்டு
வேலை நாட்களின் எண்ணிக்கை மீ3	300 நாட்கள்	300 நாட்கள்
ஒரு நாளைக்கு உற்பத்தி மீ3	<b>56</b>	<b>21</b>
லாரி சுமைகளின் எண்ணிக்கை (ஒரு சுமைக்கு 6மீ3)	<b>9</b>	<b>4</b>
சுரங்கத்தின் மொத்த ஆழம்	41 மீ bgl (1மீ மேல் மண் + 40மீ சாதாரண கல்)	

ஆதாரம்: அங்கீகரிக்கப்பட்ட சுரங்கத் திட்டம்

**அட்டவணை 2.11: குத்தகைக்கு பயன்படுத்தப்பட்ட பகுதியின் செயல்பாட்டு விவரங்கள் "P2"**

விவரங்கள்	விவரங்கள்	
	சாதாரண கல் (மீ3)	மேல் மண் (மீ3)
புவியியல் வளங்கள் மீ3	780604	15000
சுரண்டக்கூடிய இருப்புக்கள் மீ3	339516	11700
ஐந்தாண்டு திட்ட காலத்திற்கு உற்பத்தி மீ3	302716	11700
சுரங்கத் திட்ட காலம் மீ3	5 ஆண்டுகள்	1 ஆண்டு
வேலை நாட்களின் எண்ணிக்கை மீ3	300 நாட்கள்	300 நாட்கள்
ஒரு நாளைக்கு உற்பத்தி மீ3	<b>202</b>	<b>39</b>
லாரி சுமைகளின் எண்ணிக்கை (ஒரு சுமைக்கு 6மீ3)	<b>34</b>	<b>7</b>
சுரங்கத்தின் மொத்த ஆழம்	43 மீ bgl (1மீ மேல் மண் + 42மீ சாதாரண கல்)	

ஆதாரம்: அங்கீகரிக்கப்பட்ட சுரங்கத் திட்டம்

**அட்டவணை 2.12: குத்தகைக்கு பயன்படுத்தப்பட்ட பகுதியின் செயல்பாட்டு விவரங்கள் "P3"**

விவரங்கள்	விவரங்கள்	
	சாதாரண கல் (மீ3)	மேல் மண் (மீ3)
புவியியல் வளங்கள் மீ3	634948	15000
சுரண்டக்கூடிய இருப்புக்கள் மீ3	347617	13000
ஐந்தாண்டு திட்ட காலத்திற்கு உற்பத்தி மீ3	309617	13000
சுரங்கத் திட்ட காலம் மீ3	5 ஆண்டுகள்	1 ஆண்டு
வேலை நாட்களின் எண்ணிக்கை மீ3	300 நாட்கள்	300 நாட்கள்
ஒரு நாளைக்கு உற்பத்தி மீ3	<b>206</b>	<b>43</b>
லாரி சுமைகளின் எண்ணிக்கை (ஒரு சுமைக்கு 6மீ3)	<b>34</b>	<b>7</b>
சுரங்கத்தின் மொத்த ஆழம்	58 மீ bgl (1மீ மேல் மண் + 57மீ சாதாரண கல்)	

ஆதாரம்: அங்கீகரிக்கப்பட்ட சுரங்கத் திட்டம்

**அட்டவணை 2.13: குத்தகைக்கு பயன்படுத்தப்பட்ட பகுதியின் செயல்பாட்டு விவரங்கள் "P4"**

விவரங்கள்	விவரங்கள்	
	சாதாரண கல் (மீ3)	மேல் மண் (மீ3)
புவியியல் வளங்கள் மீ3	777500	15000
சுரண்டக்கூடிய இருப்புக்கள் மீ3	339925	11700
ஐந்தாண்டு திட்ட காலத்திற்கு உற்பத்தி மீ3	300650	11700
சுரங்கத் திட்ட காலம் மீ3	5 ஆண்டுகள்	1 ஆண்டு
வேலை நாட்களின் எண்ணிக்கை மீ3	300 நாட்கள்	300 நாட்கள்
ஒரு நாளைக்கு உற்பத்தி மீ3	<b>200</b>	<b>39</b>
லாரி சுமைகளின் எண்ணிக்கை (ஒரு சுமைக்கு 6மீ3)	<b>33</b>	<b>7</b>
சுரங்கத்தின் மொத்த ஆழம்	51 மீ bgl (1மீ மேல் மண் + 50மீ சாதாரண கல்)	

ஆதாரம்: அங்கீகரிக்கப்பட்ட சுரங்கத் திட்டம்

## 2.3 புவியியல்

### 2.3.1 மண்டல புவியியல்

தமிழ்நாட்டின் பரப்பளவில் 80% க்கும் மேலான ஆர்க்கியன் முதல் புரோட்டரோசோயிக் வயது வரையிலான படிகப் பாறைகள் ஆக்கிரமித்துள்ளன, மீதமுள்ளவை முக்கியமாக கடலோரப் பகுதியிலும் சில உள்நாட்டு நதி பள்ளத்தாக்குகளிலும் பாளையோசோயிக் வண்டல் பாறைகளால் மூடப்பட்டுள்ளன. கடின பாறை நிலப்பரப்பில் முக்கியமாக சார்னோகைட் மற்றும் கோண்டலைட் குழுக்கள் மற்றும் அவற்றின் குடியேற்ற வழித்தோன்றல்கள், சத்தியமங்கலம் மற்றும் கோலார் குழுக்களின் மேலோட்டமான வரிசைகள் மற்றும் அல்ட்ராமாஃபிக்-மாஃபிக் வளாகங்கள், கிராஸ்னிட் மற்றும் பேஸிக் டைக்ஸ் ஆகியவற்றால் ஊடுருவிய தீபகற்பக் க்னீசிக் காம்ப்ளக்ஸ் (பவானி குழுமம்) ஆகியவை அடங்கும். கடலோரப் பகுதியின் வண்டல் பாறைகளில் ஃப்ளூவியாடைல், ஃப்ளூவியோ-மரைன் மற்றும் கடல் வரிசைகள் அடங்கும், அதாவது கோண்ட்வானா சூப்பர் குரூப் (கார்பனிக்-பெரஸ் முதல் பெர்மியன் மற்றும் அப்பர் ஜூராசிக் முதல் லோயர் கிரெட்டேசியஸ்), காவிரிப் படுகையின் கடல் வண்டல்கள் (லோயர் கிரெட்டேசியஸ் முதல் பேலியோஜெனேஷன்), மியோ-பிலியோசீன்) மற்றும் குவாட்டர்னரி மற்றும் சமீபத்திய வயது வண்டல்.

#### பகுதியின் அடுக்கு -

வயது	குழு	லித்தாலஜி
ஹோலோசீன் முதல் சமீபத்தியது	வண்டல் மண் கொலுவியம்	சிவப்பு மண் கடற்கரை மணல் களிமண் வண்டல் நதி லேட்டரைட் சிவப்பு தேரி கனகர் டஃபேசியஸ் கனகர் ஷெல் லைம்ஸ்டோன் சுண்ணாம்பு மணற்கல்
மியோ-பிலியோசென்ஸ்	பனம்பாறை மணற்கல்	கடினமான, கச்சிதமான, சுண்ணாம்பு மணற்கல் ஷெல் சுண்ணாம்பு
முன்கேம்ப்ரியன்	படிக வளாகம்	சார்னோகைட் கலப்பு கலவை க்னீஸ் பெலிடிக்னீஸ் கால்க்-கிரானுலைட் குவார்சைட்

சத்தியமங்கலம் குழு, கோண்டலைட் குழு, சார்னோகைட் குழு, மிக்மாடைட் வளாகம் மற்றும் பவானி க்னீசிக் காம்ப்ளக்ஸ் ஆகியவற்றின் கீழ் தொகுக்கப்பட்டுள்ள மாறுபட்ட பாறையியல் சங்கங்களால் இப்பகுதியின் புவியியல் வகைப்படுத்தப்படுகிறது. / குவாட்டர்னரி வயதைச் சேர்ந்த கால்கிரீட்டுகள்.

சத்தியமங்கலம் பாறைகளின் குழுவில் குவார்ட்ரைசைட்டுகள், ஃபுச்சைட், சில்லிமனைட், டால்க்-ட்ரெமோலைட், ஆக்டினோலைட் ஸ்கிஸ்ட், ஆம்பிபோலைட், ஆம்பிபோலைட், கப்ரோ மற்றும் பைராக்ஸனைட் ஆகியவை அடங்கும். இந்த லித்தோ அலகுகள் பல்வேறு பரிமாணங்களின் மெல்லிய பட்டைகள், காய்கள் மற்றும் லென்ஸ்கள் என சார்னோகைட்ஸ் மற்றும் ஹாரன்ப்ளெண்டே பயோடைட் க்னீஸ்ஸஸ்

ஆகியவற்றிற்குள் நிகழ்கின்றன. குவார்ட்சைட் பட்டைகள் ஆம்பிபோலைட் மற்றும் பைராக்ஸனைட்டுடன் இணைந்து மடிக்கப்படுகின்றன. Talc-Tremolite-Actinolite schists தென்கிழக்கில் Hornblende Biotite Gneiss இல் சிறிய ஓவல் முதல் பீன் வடிவ உடல்கள் வரை நிகழ்கிறது. காப்ரோஸ் மற்றும் பைராக்ஸனைட்டுகள் வடகிழக்கில் உள்ள பள்ளத்தாக்கு பகுதியிலும் தெற்கு சமவெளிகளிலும் விநியோகிக்கப்படுகின்றன. ஆம்பிபோலைட்டின் மெல்லிய பட்டை வடக்கில் காணப்படுகிறது.

சார்னோகைட் குழுவை சார்னோகைட் மற்றும் பேண்டட் மேக்னடைட் குவார்ட்சைட் பிரதிநிதித்துவப்படுத்துகிறது. சார்னோகைட், ஒரு க்ரீஸ் தோற்றமளிக்கும் பாறை, மலைகள் மற்றும் இடைப்பட்ட பள்ளத்தாக்குகளை ஆக்கிரமித்துள்ள வடக்குப் பகுதிக்கு மட்டுமே உள்ளது. இது வெளிர் நிறத்தில் இருந்து அடர் சாம்பல் நிறமாகவும், நடுத்தரத்திலிருந்து கரடுமுரடான பெக்மாடாய்டல் வரையிலும், நீலநிற சாம்பல் குவார்ட்சு, கிரே ஃபெல்ட்ஸ்பார்ஸ், பைராக்ஸீன்ஸ் (opx) ஹார்ன்ப்ளெண்டே ஃபயோடைட் மற்றும் ஒளிபுகாக்களைக் கொண்டுள்ளது. இது ஒரு NNW-SSE போக்கைக் கொண்டுள்ளது, SSE நோக்கி மிதமான முதல் செங்குத்தான சாய்வு அல்லது செங்குத்தாக மாறுகிறது. பாறை அடிப்படை மற்றும் அல்ட்ராபேசிக் பாறைகள் மற்றும் அடிப்படை டைக்குகளால் ஊடுருவி வருகிறது. பேண்டட் மேக்னடைட் குவார்ட்சைட் சார்னோகைட்டுக்குள் மிக மெல்லிய பட்டைகளாக நிகழ்கிறது.

கோண்டலைட் குழுவானது குவார்ட்சைட், கார்னெட்டிஃபெரஸ் சில்லிமனைட் க்னீஸ் மற்றும் கால்க் கிரானுலைட் ஆகியவற்றால் பிரதிநிதித்துவப்படுத்தப்படுகிறது. குவார்ட்சைட் மையப் பகுதியில் உள்ள க்னீசிக் நாட்டில் அடிப்படை கிரானுலைட்டுகளுடன் தொடர்புடைய மெல்லிய பட்டைகளாக நிகழ்கிறது. கார்னெட் சில்லிமனைட் க்னெய்ஸ் கிழக்கில் தடைசெய்யப்பட்டுள்ளது, அங்கு அது 50 மீ அகலம் வரை நிலையான பட்டைகளை உருவாக்குகிறது, இது பெருமளவு மலையின் அதிக உயரத்தை ஆக்கிரமிக்கிறது. இந்த பாறை பைராக்ஸீன் கிரானுலைட் மற்றும் கார்னிட்ஃபெரஸ் குவார்ட்ஸோஃபெல்ட்ஸ்பதிக் க்னீஸ் ஆகியவற்றுடன் தொடர்புடையது. கால்க் கிரானுலைட் வடகிழக்கில் மட்டுமே உள்ளது மற்றும் வழக்கமான ribbed வானிலை காட்டுகிறது மற்றும் Calcite, Plagioclase, Feldspar, Garnet மற்றும் Diopside ஆகியவற்றைக் கொண்டுள்ளது.

தீபகற்ப ஜினீசிக் வளாகத்துடன் ஒப்பிடக்கூடிய பவானி ஜினீசிக் வளாகம், தோராயமாக அப்பகுதியின் தெற்குப் பகுதியில் மட்டுமே உள்ளது. இது Hornblende-Biotite மற்றும் Biotite Gneisses ஆகியவற்றால் ஆனது, இது ஒரு தனித்துவமான பிளவுத்தன்மையை வெளிப்படுத்துகிறது. Gneisses சத்தியமங்கலம் சுப்ராக்ரஸ்டல்களின் என்கிளேவ்களைக் கொண்டுள்ளது.

ஆதாரம்: மைனர் மினரல்ஸ் சேலம் மாவட்டத்திற்கான மாவட்ட ஆய்வு அறிக்கை - மே 2019  
<https://www.tnmines.tn.gov.in/pdf/dsr/9.pdf>

### 2.3.2 உள்ளூர் புவியியல்: -

ஆய்வுப் பகுதியானது பிராந்தியப் போக்கைப் பின்பற்றுகிறது மற்றும் முக்கியமாக ஹார்ட் ராக் உருவாக்கத்தை ஒரே மாதிரியான உருவாக்கம் / சார்னோகைட்டின் பாத்தோலித் உருவாக்கம் ஆகியவற்றை உள்ளடக்கியது. குத்தகைக்கு பயன்படுத்தப்பட்ட பகுதி மலைப்பாங்கான நிலப்பரப்பைக் காட்டுகிறது. இப்பகுதி கிழக்கு நோக்கி மென்மையான சாய்வைக் கொண்டுள்ளது. இப்பகுதியின் உயரம் சராசரி கடல் மட்டத்திலிருந்து 400-480 மீ (அதிகபட்சம்) ஆகும். நிலப்பரப்பு 1 மீ

(சராசரி) தடிமன் மேல் மண் உருவாக்கத்தால் மூடப்பட்டுள்ளது. 1 மீ (மேல் மண் உருவாக்கம்) பிறகு பாரிய சார்னோகைட் காணப்படுகிறது, இது அருகில் இருக்கும் குவாரி குழியிலிருந்து தெளிவாக ஊகிக்கப்படுகிறது.

புவியியல் ரீதியாக, முழு மாவட்டமும் கடினமான பாறைகள் மற்றும் மூன்றாம் நிலை வடிவங்கள் உட்பட வண்டல் வடிவங்களாக வகைப்படுத்தலாம்.

**a) கடினமான பாறைகள்:**

சார்னோகைட் குழுவை சார்னோகைட் மற்றும் பேண்டட் மேக்னடைட் குவார்ட்சைட் பிரதிநிதித்துவப்படுத்துகிறது. க்ரீஸ் பாறையான சார்னோகைட், மலைகள் மற்றும் இடைப்பட்ட பள்ளத்தாக்குகளை ஆக்கிரமித்துள்ள வடக்குப் பகுதியில் மட்டுமே உள்ளது. இது வெளிர் நிறத்தில் இருந்து அடர் சாம்பல் நிறமாகவும், நடுத்தரத்திலிருந்து கரடுமுரடான பெக்மாடாய்டல் வரையிலும், நீலநிற சாம்பல் குவார்ட்ஸ், கிரே ஃபெல்ட்ஸ்பார்ஸ், பைராக்ஸீன்ஸ் (opx) ஹார்ன்ப்ளெண்டே பயோடைட் மற்றும் ஒளிபுகாக்களைக் கொண்டுள்ளது. இது ஒரு NNW-SSE போக்கைக் கொண்டுள்ளது, SSE நோக்கி மிதமான முதல் செங்குத்தான சாய்வு அல்லது செங்குத்தாக மாறுகிறது. பாறை அடிப்படை மற்றும் அல்ட்ராபேசிக் பாறைகள் மற்றும் அடிப்படை டைக்குகளால் ஊடுருவி வருகிறது. பேண்டட் மேக்னடைட் குவார்ட்சைட் சார்னோகைட்டுக்குள் மிக மெல்லிய பட்டைகளாக நிகழ்கிறது.

**b) வண்டல் (வண்டல் உருவாக்கம்):**

குவாட்டர்னரி அலுவியம் மத்தியப் பகுதியில் சரபங்கா நதியின் பாதை முழுவதும் நிகழ்கிறது.

**2.3.3 நீர்வளவியல்**

**நீர்நிலை அமைப்புகள்:**

இந்த மாவட்டம் காவிரி மற்றும் பொன்னையாறு ஆற்றுப்படுகைகளின் ஒரு பகுதியாகவும், சரபங்கா, திருமணிமுத்தாறு, வசிஸ்டா மற்றும் சுவேதா ஆகியவை முக்கியமான நீர்நிலைகள்/துணைப் படுகைகள் ஆகும்.

இந்த மாவட்டம் நுண்துளைகள் மற்றும் பிளவுகள் கொண்ட அமைப்புகளால் அடிக்கோடிட்டுக் காட்டப்பட்டுள்ளது. மாவட்டத்தில் உள்ள முக்கியமான நீர்நிலை அமைப்புகள் ஒருங்கிணைக்கப்படாத மற்றும் அரைகுறையான வடிவங்கள் மற்றும் வானிலை மற்றும் உடைந்த படிகப் பாறைகளால் அமைக்கப்பட்டுள்ளன.

மாவட்டத்தில் உள்ள நுண்துளை அமைப்புகளில் மணற்கற்கள் மற்றும் களிமண் ஆகியவை அண்மைக்காலம் முதல் துணை மற்றும் மூன்றாம் நிலை வயது (குவாட்டர்னரி) ஆகியவை அடங்கும். முக்கியமாக மணல், களிமண் மற்றும் சரளைகளை உள்ளடக்கிய சமீபத்திய வடிவங்கள் மாவட்டத்தில் உள்ள முக்கிய வடிகால் பாதைகளில் மட்டுமே உள்ளன. வண்டல் மண்ணின் அதிகபட்ச தடிமன் 36.0 மீ பிஜிஎல், சராசரி தடிமன் சுமார் 25.0 மீ. நிலத்தடி நீர் இந்த அமைப்புகளில் நீர் அட்டவணை மற்றும் வரையறுக்கப்பட்ட சூழ்நிலையில் ஏற்படுகிறது மற்றும் தோண்டப்பட்ட கிணறுகள் மற்றும் வடிகட்டி புள்ளிகள் மூலம் அபிவிருத்தி செய்யப்படுகிறது. உற்பத்தி மண்டலங்கள் 20 முதல் 36 மீ பிஜிஎல் ஆழத்தில் காணப்படுகின்றன. காவிரி, பொன்னையாறு, சரபங்கா, திருமணிமுத்தாறு, வசிஸ்டா மற்றும் சுவேதா நதிப்

படுகையை ஒட்டி ஒரு நல்ல நீர்நிலை அமைப்பை உருவாக்கும் வண்டல், கிராமங்களுக்கு நீர் வழங்குவதற்கான முக்கிய ஆதாரங்களில் ஒன்றாகும்.

முதன்மை போரோசிட்டி இல்லாத படிசுவடி வடிவங்களின் நீர் தாங்கும் பண்புகள் இரண்டாம் நிலை நுண்ணிய போரோசிட்டியின் வளர்ச்சியின் அளவைப் பொறுத்தது. இந்த பாறைகளில் நிலத்தடி நீரின் நிகழ்வு மற்றும் இயக்கம் மூட்டுகள் மற்றும் பிளவுகளில் கட்டுப்படுத்தப்படாத நிலைமைகளின் கீழ் உள்ளது மற்றும் துளைகளின் தன்மை மற்றும் அளவு மற்றும் எலும்பு முறிவு மண்டலங்களின் ஒன்றோடொன்று இணைக்கப்பட்டுள்ளது. படிசுவடி பாறையின் மார்போ-டெக்டோனிக் பகுப்பாய்வு, குறிப்பாக மடிப்பு அச்சுகளில் ஆழமாக அமர்ந்திருக்கும் இழுவிசை மற்றும் வெட்டு முறிவுகள் இருப்பதைக் குறிக்கிறது. 20 முதல் 36 மீ ஆழத்தில் இந்த இறுக்கமான மூட்டுகள் மற்றும் முறிவுகள் மற்றும் வெட்டு முறிவுகள் நிலத்தடி நீர் இயக்கத்திற்கான வழித்தடங்களாக செயல்பட்டு வருகின்றன.

### நீர்நிலை அளவுருக்கள்


இம்மாவட்டத்தில் உள்ள நீர்நிலையின் தடிமன் மிகவும் ஒழுங்கற்றது மற்றும் தரை மட்டத்திலிருந்து 20 மீ முதல் 36 மீ வரை மாறுபடும். இண்டர்-கிரானுலர் போரோசிட்டி என்பது படுக்கைப் பாறையில் வானிலை மற்றும் எலும்பு முறிவு வளர்ச்சியின் தீவிரம் மற்றும் அளவைப் பொறுத்தது. முன்னர் விவாதிக்கப்பட்டபடி, ஆழமான வானிலையானது கனீசிக் வடிவங்களில் உருவாகியுள்ளது மற்றும் சார்னோகைட் அமைப்புகளில் மிதமான வானிலை உருவாகியுள்ளது. கடினமான பாறைகள் மற்றும் வண்டல் வடிவங்களில் உள்ள நீர்நிலை அளவுருக்களின் வரம்பு கீழே கொடுக்கப்பட்டுள்ளது:

### அட்டவணை 2.14: நீர்நிலை அளவுருக்களின் வரம்பு

நீர்நிலை வகை	அரை வரையறுக்கப்பட்ட நிபந்தனைகளுக்கு கட்டுப்படாதது
நீர்நிலை அளவுருக்கள்	கடினமான பாறை
lpm இல் நல்ல மகசூல்	45 - 545
டிரான்ஸ்மிசிவிட்டி (T)m2/நாள்	10.2 - 542.8
ஊடுருவக்கூடிய தன்மை (கே)(மீ/நாள்)	0.1 - 50
நீர் மட்டத்தின் ஆழம்	20m to 36m

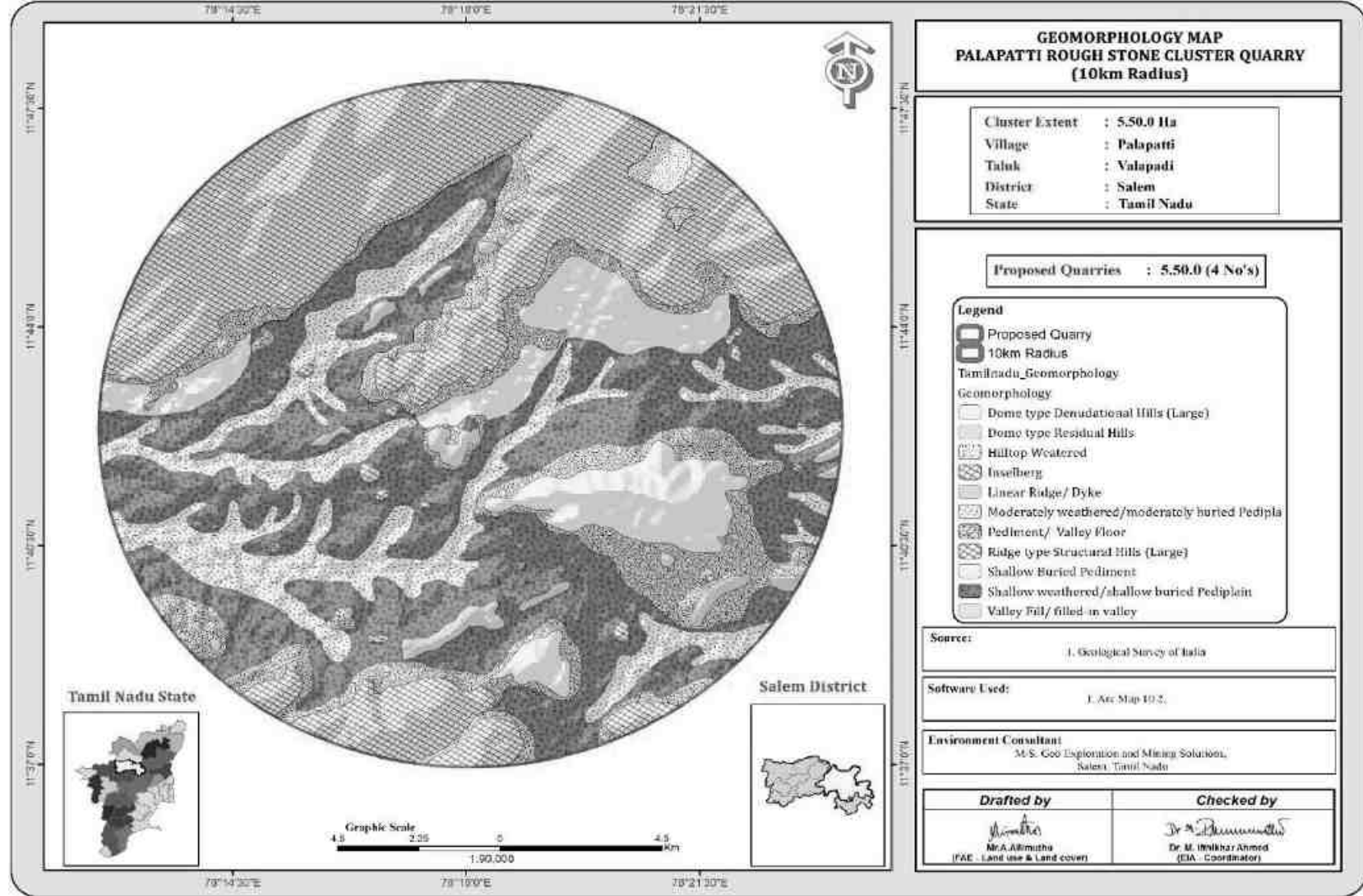
ஆதாரம்: <http://nwm.gov.in/sites/default/files/Notes%20on%20Coimbatore%20District.pdf>

படம் 2.13 மண்டல புவிசியல் வரைபடம்






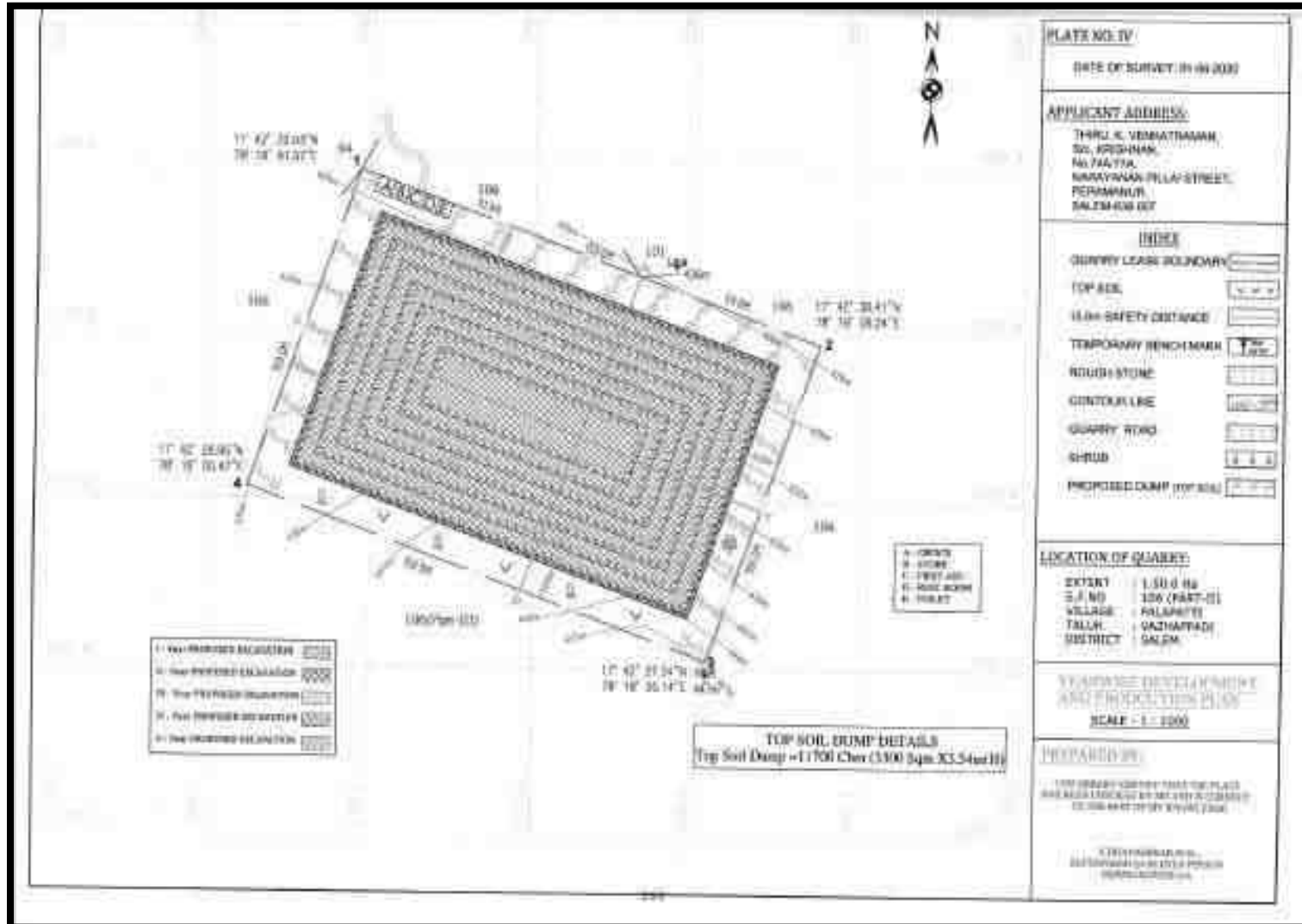
படம் 2.14 புவிமேற்பரப்பு வரைபடம்



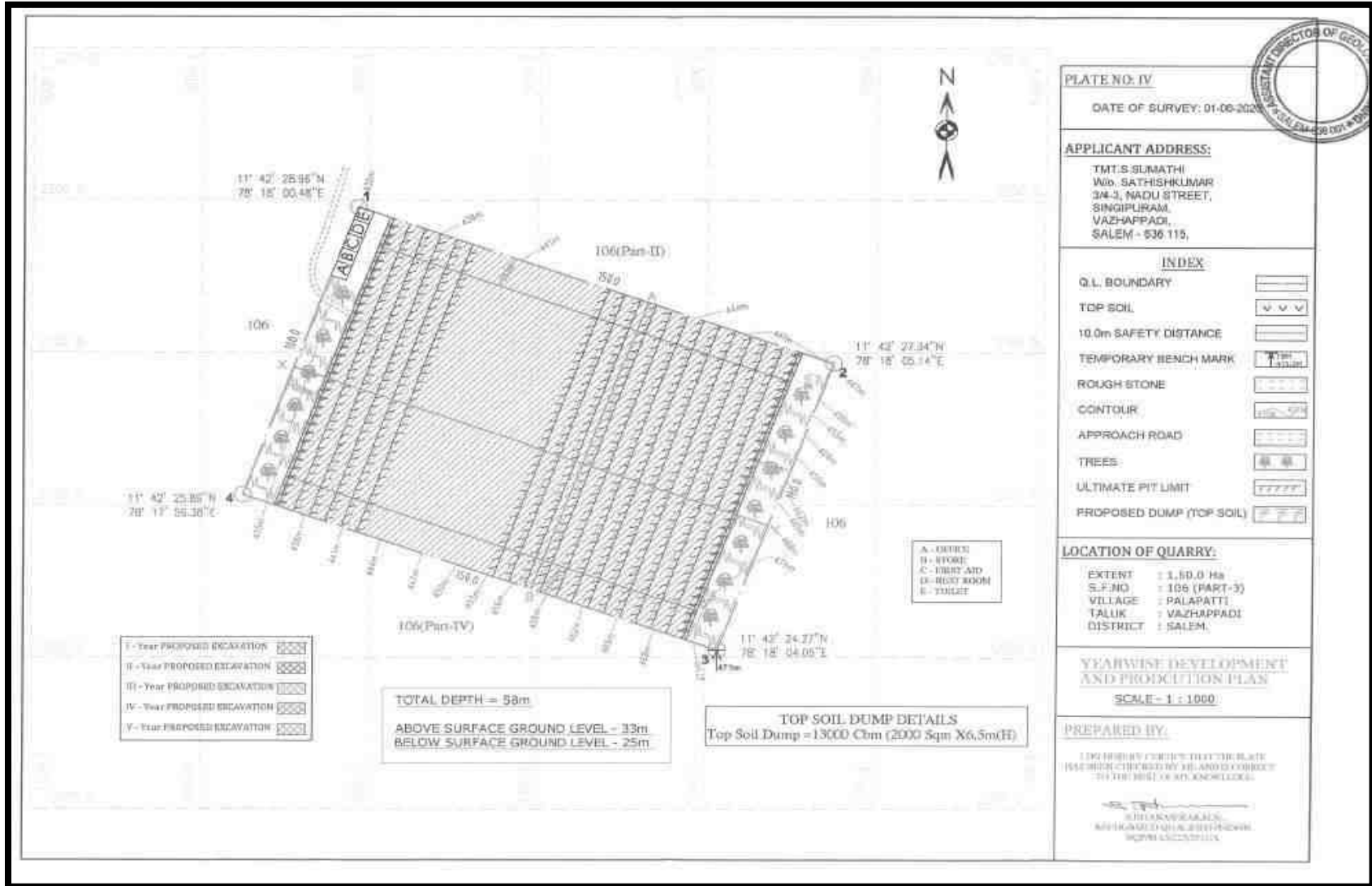
படம் 2.15: நிலப்பரப்பு, புனியியல், ஆண்டு வாரியான வளர்ச்சித் திட்டம் மற்றும் பிரிவுகள் - P1



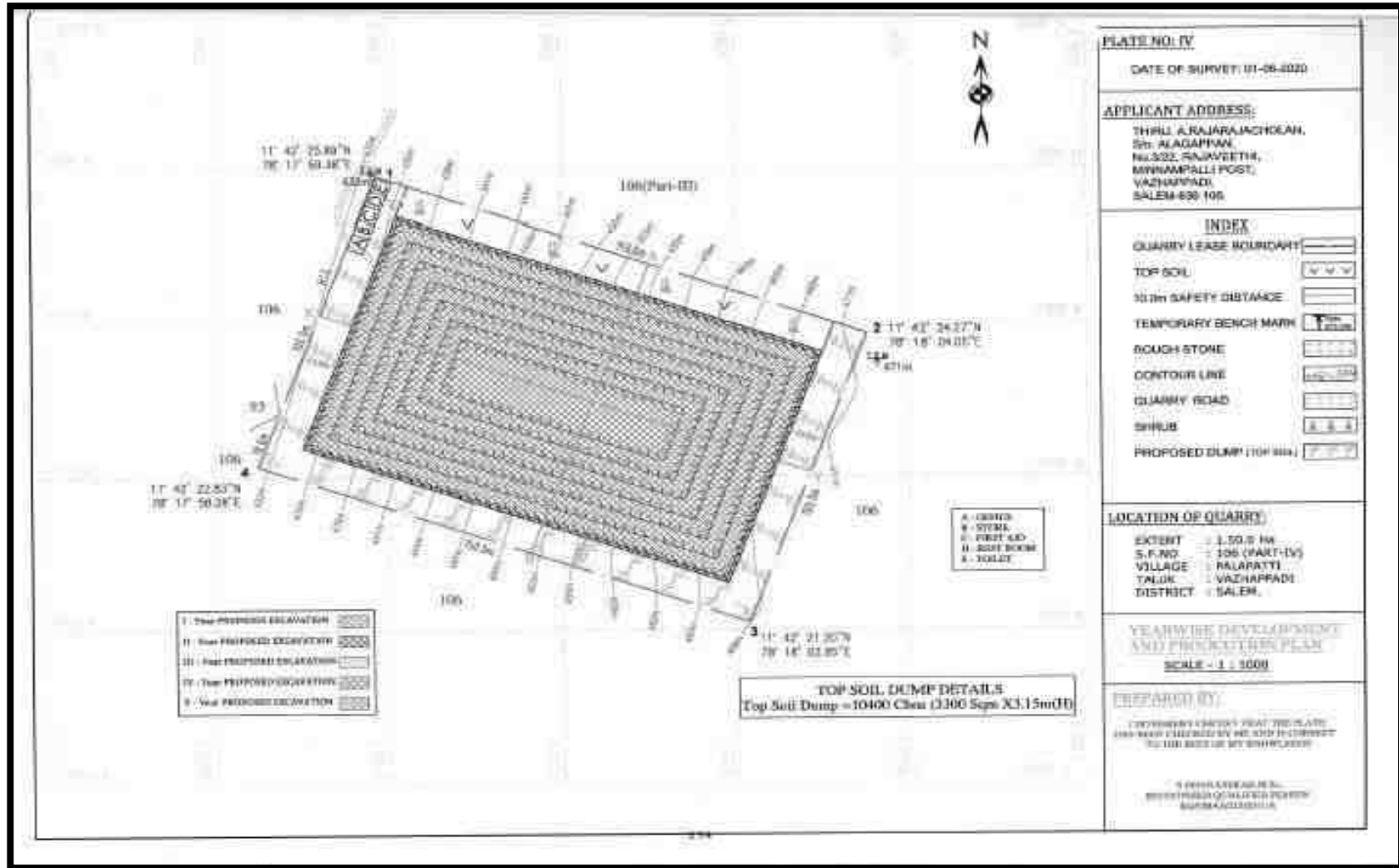
படம் 2.16: நிலப்பரப்பு, புதியியல், ஆண்டு வாரியான வளர்ச்சித் திட்டம் மற்றும் பிரிவுகள் - P2



படம் 2.17: நிலப்பரப்பு, புனியியல், ஆண்டு வாரியான வளர்ச்சித் திட்டம் மற்றும் பிரிவுகள் - P3

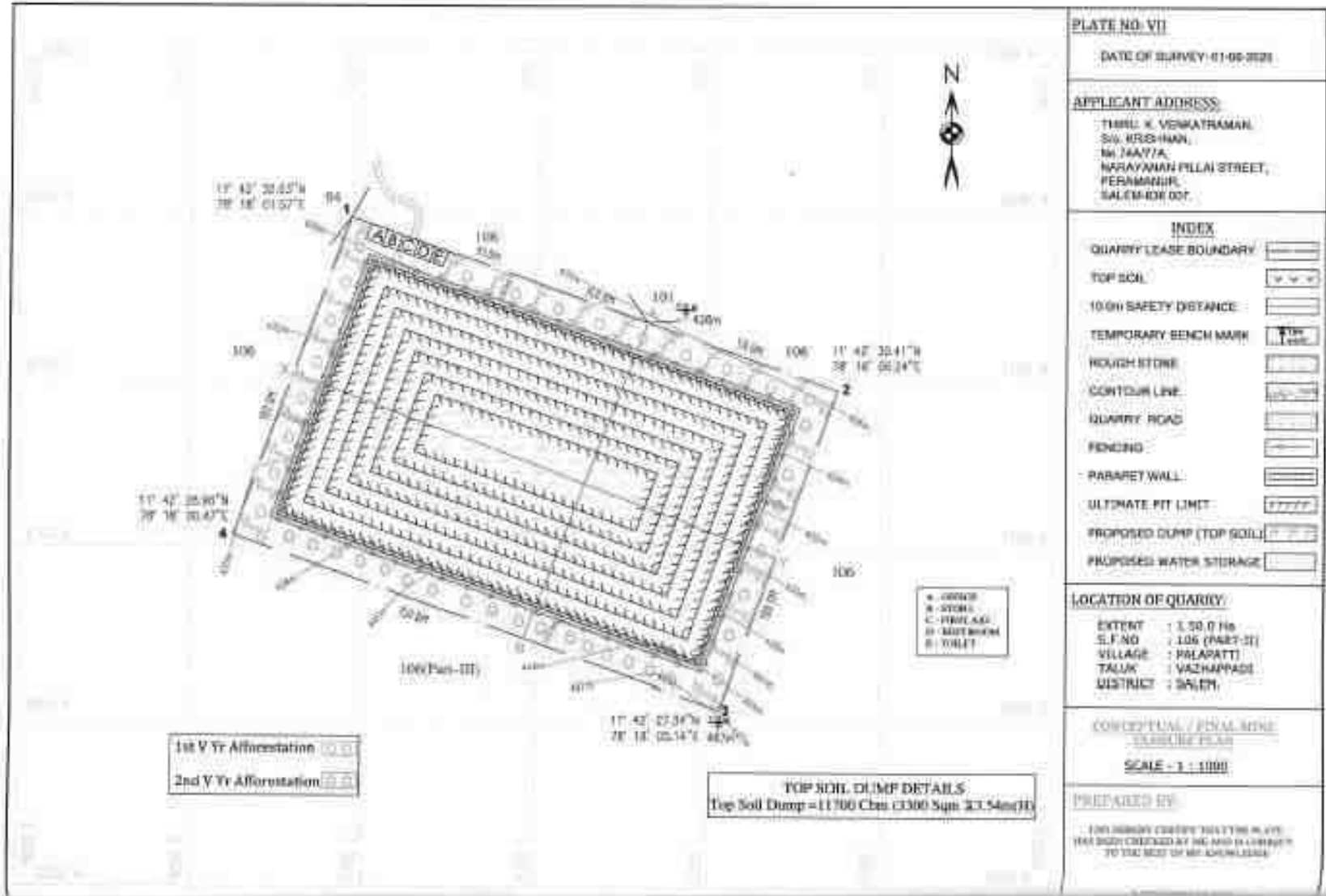


படம் 2.18: நிலப்பரப்பு, புதியியல், ஆண்டு வாரியான வளர்ச்சித் திட்டம் மற்றும் பிரிவுகள் - P4

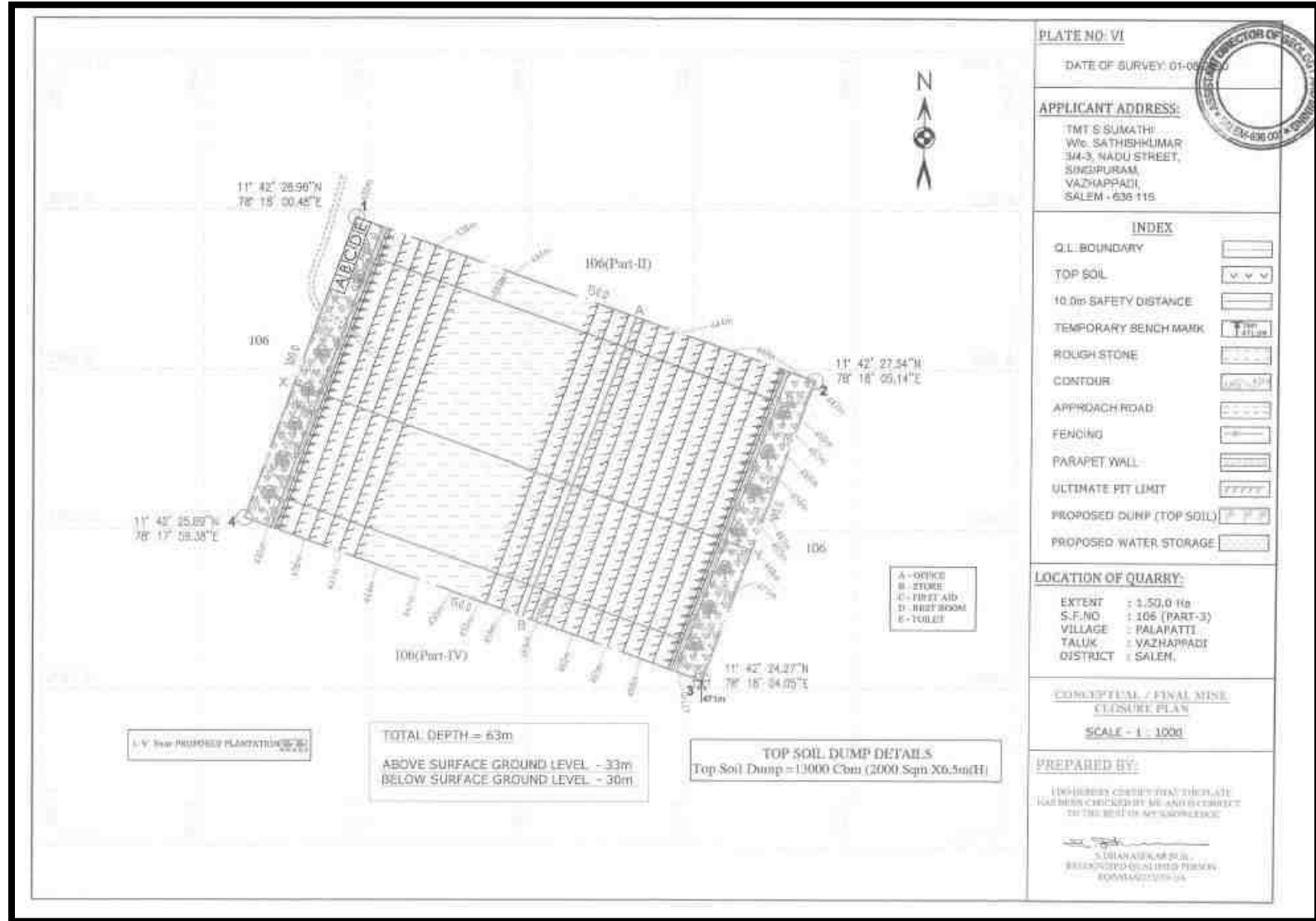




படம் 2.20: மூடல் திட்டம் மற்றும் பிரிவுகள் "P2"

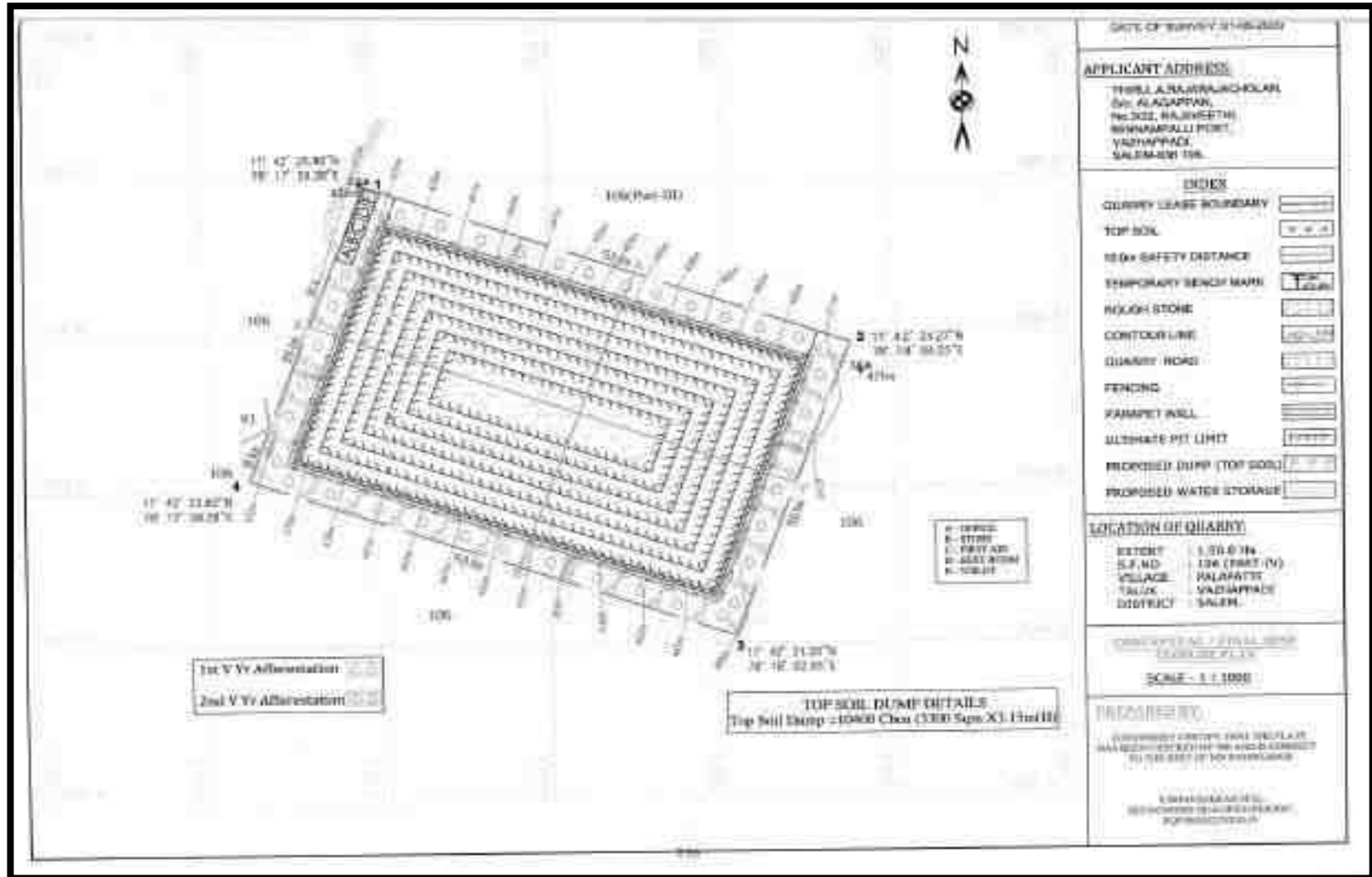


படம் 2.21: மூடல் திட்டம் மற்றும் பிரிவுகள் "P3"





படம் 2.22: மூடல் திட்டம் மற்றும் பிரிவுகள் "P4"



## 2.4 வளங்கள் மற்றும் இருப்புக்கள்

முன்மொழியப்பட்ட திட்டத்தின் அதிகபட்ச குத்தகைப் பகுதியை உள்ளடக்கும் வகையில் பிரிவுகளைத் திட்டமிடுவதன் மூலம், கரடுமுரடான கல்லின் வளங்கள் மற்றும் இருப்புக்கள் குறுக்குவெட்டு முறையின் அடிப்படையில் கணக்கிடப்பட்டன.

புவியியல் வளங்களின் கிடைக்கும் தன்மையின் அடிப்படையில், அகழ்வாராய்ச்சி முறையில் பெஞ்ச் அமைப்பதைக் கருத்தில் கொண்டு, 7.5 மீ (பயன்படுத்தப்பட்ட பகுதியைச் சுற்றியுள்ள பாதுகாப்புத் தடை) மற்றும் துல்லியமான பகுதித் தொடர்பு கடிதத்தின்படி பாதுகாப்பு தூரத்தை விட்டுவிட்டு, பூட்டப்பட்டதைக் கழிப்பதன் மூலம், சுரங்கப் கையிருப்பு கணக்கிடப்படுகிறது. பெஞ்ச் உருவாக்கத்தின் போது இருப்புக்கள் (பெஞ்ச் இழப்பு என்றும் அழைக்கப்படுகிறது) மற்றும் உத்தேச திட்டத்திற்கு கழிவு / அதிக சுமை / பக்கச்சுமை (100% மீட்பு எதிர்பார்க்கப்படுகிறது) இல்லாததைக் கருத்தில் கொண்டு சுரங்க கையிருப்பு கணக்கிடப்படுகிறது.

### அட்டவணை 2.15: முன்மொழியப்பட்ட திட்டத்தின் கிடைக்கக்கூடிய புவியியல் வளங்கள் "P1"

	சாதாரண கல்	மேல் மண்
புவியியல் வளம் மீ3	4,38,620	10,112
சுரண்டக்கூடிய வளம் மீ3	1,51,795	6,372

ஆதாரம்: அங்கீகரிக்கப்பட்ட சுரங்கத் திட்டம்

### அட்டவணை 2.15 -A: ஆண்டு வாரியான உற்பத்தித் திட்டம் "P1"

ஆண்டு	சாதாரண கல் (மீ3)	மேல் மண் (மீ3)
I	17,305	6,372
II	17,110	-
III	15,635	-
IV	16,470	-
V	16,905	-
<b>மொத்தம்</b>	<b>83,425</b>	<b>6,372</b>

ஆதாரம்: அங்கீகரிக்கப்பட்ட சுரங்கத் திட்டம்

### அட்டவணை 2.16: முன்மொழியப்பட்ட திட்டத்தின் கிடைக்கக்கூடிய புவியியல் வளங்கள் "P2"

	சாதாரண கல்	மேல் மண்
புவியியல் வளம் மீ3	7,80,604	15,000
சுரண்டக்கூடிய வளம் மீ3	3,39,516	11,700

ஆதாரம்: அங்கீகரிக்கப்பட்ட சுரங்கத் திட்டம்

### அட்டவணை 2.16 -A: ஆண்டு வாரியான உற்பத்தித் திட்டம் "P2"

ஆண்டு	சாதாரண கல் (மீ3)	மேல் மண் (மீ3)
I	91,416	11,700
II	51,300	-
III	44,200	-
IV	69,100	-
V	46,700	-

<b>மொத்தம்</b>	<b>3,02,716</b>	<b>11,700</b>
----------------	-----------------	---------------

ஆதாரம்: அங்கீகரிக்கப்பட்ட சுரங்கத் திட்டம்

**அட்டவணை 2.17: முன்மொழியப்பட்ட திட்டத்தின் கிடைக்கக்கூடிய புவியியல் வளங்கள் "P3"**

	<b>சாதாரண கல்</b>	<b>மேல் மண்</b>
புவியியல் வளம் மீ3	6,34,948	15,000
சுரண்டக்கூடிய வளம் மீ3	3,47,617	13000

ஆதாரம்: அங்கீகரிக்கப்பட்ட சுரங்கத் திட்டம்

**அட்டவணை 2.17 -A: ஆண்டு வாரியான உற்பத்தித் திட்டம் "P3"**

<b>ஆண்டு</b>	<b>சாதாரண கல் (மீ3)</b>	<b>மேல் மண் (மீ3)</b>
I	128,617	13,000
II	49,000	-
III	44,000	-
IV	39,000	-
V	49,000	-
<b>மொத்தம்</b>	<b>3,09,617</b>	<b>13,000</b>

ஆதாரம்: அங்கீகரிக்கப்பட்ட சுரங்கத் திட்டம்

**அட்டவணை 2.18: முன்மொழியப்பட்ட திட்டத்தின் கிடைக்கக்கூடிய புவியியல் வளங்கள் "P4"**

	<b>சாதாரண கல்</b>	<b>மேல் மண்</b>
புவியியல் வளம் மீ3	777500	15000
சுரண்டக்கூடிய வளம் மீ3	339925	11700

ஆதாரம்: அங்கீகரிக்கப்பட்ட சுரங்கத் திட்டம்

**அட்டவணை 2.18 -A: ஆண்டு வாரியான உற்பத்தித் திட்டம் "P4"**

<b>ஆண்டு</b>	<b>சாதாரண கல் (மீ3)</b>	<b>மேல் மண் (மீ3)</b>
I	128,617	13,000
II	49,000	-
III	44,000	-
IV	39,000	-
V	49,000	-
<b>மொத்தம்</b>	<b>3,09,617</b>	<b>13,000</b>

ஆதாரம்: அங்கீகரிக்கப்பட்ட சுரங்கத் திட்டம்

**கழிவுகளை அகற்றுவது**

இந்த சாதாரண கல் குவாரி நடவடிக்கைகளில் எதிர்பார்க்கப்படும் கழிவுகள் எதுவும் இல்லை. அகற்றப்பட்ட முழுப் பொருட்களும் பயன்படுத்தப்படும் (100%). மேல்மண் உருவாக்கத்தின் மேல் அடுக்கு அகற்றப்பட்டு திட்ட வளாகத்திற்குள் சேமிக்கப்பட்டு, பின்னர் பசுமை பட்டை மேம்பாட்டிற்கு பயன்படுத்தப்படும்.

### கருத்தியல் சுரங்கத் திட்டம்/ இறுதி சுரங்க மூடல் திட்டம்

சுரங்கத்தின் பொருளாதார ஆழம், பாதுகாப்பு மண்டலங்கள், அனுமதிக்கப்பட்ட பகுதி போன்ற சில நடைமுறை அளவுருக்களின் அடிப்படையில் இறுதி குழி அளவு வடிவமைக்கப்பட்டுள்ளது.

#### அட்டவணை 2.19: இறுதி குழி பரிமாணம் "P1"

குழி	நீளம் (அதிகபட்சம்) (மீ)	அகலம் (அதிகபட்சம்) (மீ)	ஆழம் (அதிகபட்சம்)
I	108	59	71m bgl

ஆதாரம்: அங்கீகரிக்கப்பட்ட சுரங்கத் திட்டம்

#### அட்டவணை 2.20: இறுதி குழி பரிமாணம் "P2"

குழி	நீளம் (அதிகபட்சம்) (மீ)	அகலம் (அதிகபட்சம்) (மீ)	ஆழம் (அதிகபட்சம்)
I	130	90	63m bgl

ஆதாரம்: அங்கீகரிக்கப்பட்ட சுரங்கத் திட்டம்

#### அட்டவணை 2.21: இறுதி குழி பரிமாணம் "P3"

குழி	நீளம் (அதிகபட்சம்) (மீ)	அகலம் (அதிகபட்சம்) (மீ)	ஆழம் (அதிகபட்சம்)
I	130	100	63m bgl

ஆதாரம்: அங்கீகரிக்கப்பட்ட சுரங்கத் திட்டம்

#### அட்டவணை 2.22: இறுதி குழி பரிமாணம் "P4"

குழி	நீளம் (அதிகபட்சம்) (மீ)	அகலம் (அதிகபட்சம்) (மீ)	ஆழம் (அதிகபட்சம்)
I	130	90	66m bgl

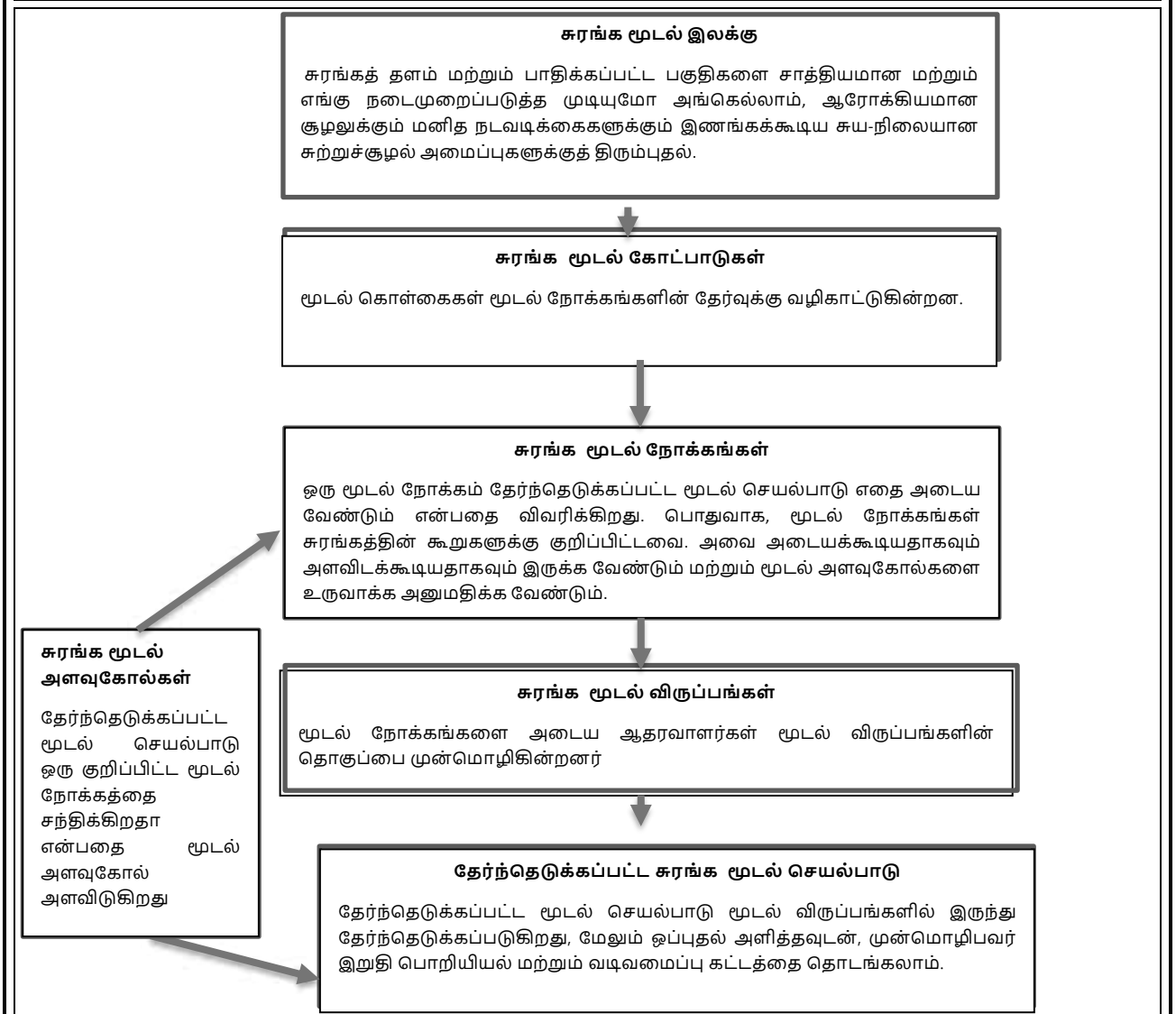
ஆதாரம்: அங்கீகரிக்கப்பட்ட சுரங்கத் திட்டம்

- சுரங்கத்தின் வாழ்நாளின் முடிவில், தோண்டப்பட்ட சுரங்கக் குழி / வெற்றிடமானது மழை நீரை சேகரிப்பதற்கான செயற்கை நீர்த்தேக்கமாகச் செயல்படும் மற்றும் வறட்சிக் காலத்தில் ஏற்படும் தேவை அல்லது நெருக்கடிகளைச் சமாளிக்க உதவும்.
- சுரங்கம் மூடப்பட்ட பிறகு, பாதுகாப்புத் தடை மற்றும் மேல் பெஞ்சுகள் மற்றும் தற்காலிக நீர்த்தேக்கம் ஆகியவை சுற்றுச்சூழலை மேம்படுத்தும்.
- சுரங்க மூடல் என்பது ஒரு குறுக்கீடு செய்யப்பட்ட தளத்தை அதன் இயற்கையான நிலைக்குத் திரும்பச் செய்யும் அல்லது சுற்றுச்சூழலில் ஏதேனும் பாதகமான விளைவுகளைத் தடுக்கும் அல்லது குறைக்கும் அல்லது மனித ஆரோக்கியம் மற்றும் பாதுகாப்பிற்கு அச்சுறுத்தல்களைத் தடுக்கும் அல்லது குறைக்கும் ஒரு செயல்முறையாகும்.
- புனர்வாழ்வளிக்கப்பட்ட சுரங்கங்கள் மனிதர்கள் மற்றும் விலங்குகளுக்கு உடல் ரீதியாக பாதுகாப்பாக இருப்பது, புவி-தொழில்நுட்ப ரீதியாக நிலையானது, புவி-வேதியியல் ரீதியாக மாசுபடுத்தாதது/ மாசுபடுத்தாதது மற்றும் சுரங்கத்திற்குப் பிந்தைய நில

பயன்பாட்டைத் தக்கவைத்துக்கொள்ளும் திறன் ஆகியவை முக்கிய மூடல் நோக்கங்களாகும்.

**மூடல் நோக்கங்கள் –**

- மனிதர்கள் மற்றும் வனவிலங்குகளின் பாதுகாப்பிற்காக அணுகல் குறைவாக இருக்க வேண்டும்.
- திறந்த குழி சுரங்க வேலைகள் மற்றும் குழி எல்லை ஆகியவை இயற்பியல் ரீதியாகவும் புவி-தொழில்நுட்ப ரீதியாகவும் நிலையானவை.
- வெள்ளம் சூழ்ந்த குழிகளில் உள்ள நீரின் தரம் மனிதர்கள், நீர்வாழ் உயிரினங்கள் மற்றும் வனவிலங்குகளுக்கு பாதுகாப்பானது.
- அசுத்தமான வடிகால் வெளியேற்றம் குறைக்கப்பட்டு கட்டுப்படுத்தப்பட்டுள்ளது.
- அசல் அல்லது விரும்பிய புதிய மேற்பரப்பு வடிகால் வடிவங்கள் நிறுவப்பட்டுள்ளன.
- வெள்ளம் சூழ்ந்த குழிகளுக்கு, நடைமுறை மற்றும் சாத்தியமான இடங்களில் குழிக்குள் நீர்வாழ் வாழ்விடம் நிறுவப்பட்டுள்ளது.
- மனிதர்கள் மற்றும் வனவிலங்குகளுக்கு வெள்ளம் சூழ்ந்த குழிகளில் இருந்து அவசர அணுகல் மற்றும் தப்பிக்கும் வழிகள் உள்ளன.
- தூசி அளவு மக்கள், தாவரங்கள், நீர்வாழ் உயிரினங்கள் மற்றும் வனவிலங்குகளுக்கு பாதுகாப்பானது.

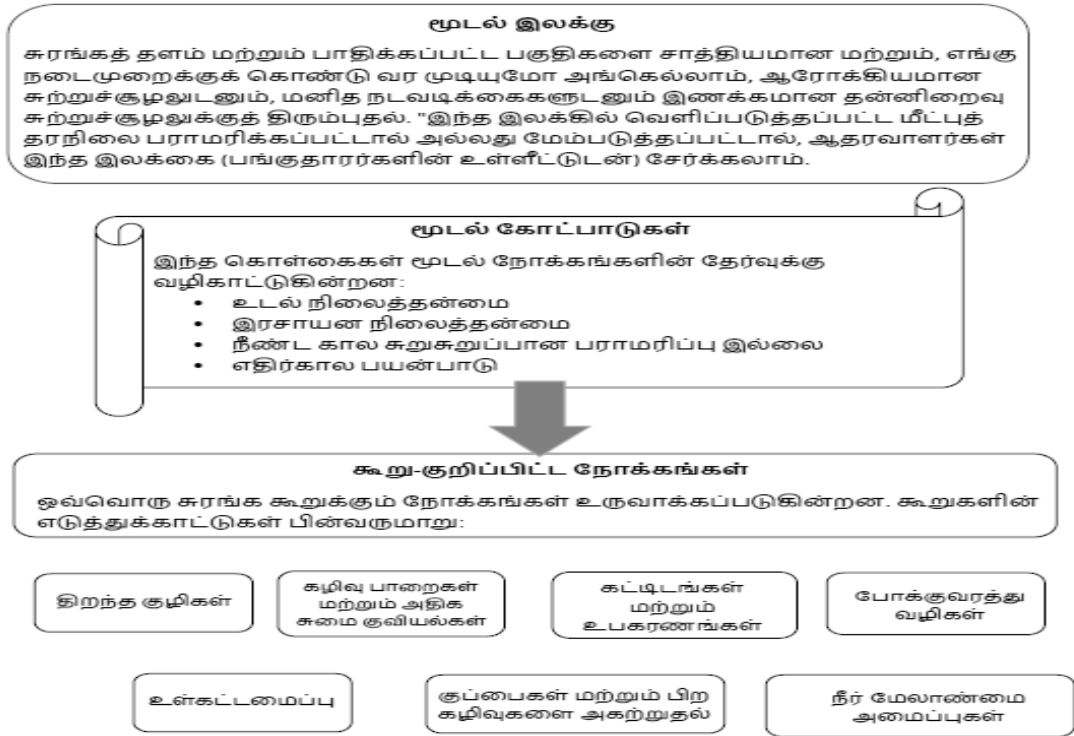


**சுரங்க வடிவமைப்பு & மூடுதல் திட்டமிடல் மற்றும் விருப்பங்கள் பரிசீலனைகள் –**

- உள் மற்றும் வெளிப்புற பங்குதாரர்களால் திட்டமிடல் மற்றும் வடிவமைப்பு பரிசீலனையின் ஆரம்ப கட்டத்தில் சுரங்க மூடல் நன்கு திட்டமிடப்பட்டுள்ளது.
- சுரங்கக் குழியின் எல்லையில் 2மீ உயரம் கொண்ட கட்டு கட்டுதல் மற்றும் அதன் நிலைத்தன்மையை எல்லா நேரத்திலும் உறுதி செய்தல் மற்றும் மழை பெய்யும் போது குழிக்கு மண் சறுக்குவதைத் தவிர்க்கவும், குழி மற்றும் மேற்பரப்பு ஓடுதலைத் தவிர்க்கவும் இயற்கையான சரிவில் தோட்ட வடிகால் அமைத்தல்.
- கனிமத்தை முழுமையாகச் சுரண்டிய பிறகு, விபத்துகளைத் தவிர்க்க, தாழ்வான பெஞ்ச் கால் சுவர் பக்கமானது சம்பீ பிட்கள் இல்லாமல் வெற்றுப் பரப்பாகப் பராமரிக்கப்படும்.
- சுரங்கம் மூடப்படுவதற்கு முன் அனைத்து கூர்மையான விளிம்புகளும் மென்மையான பக்கங்களாக மாற்றி, தொங்கும் சுவர் பக்கத்தில் தளர்வான குப்பைகள் இல்லாமல் இருப்பதை உறுதி செய்யும்.

- சமூகப் பொறுப்புகளின் ஒரு பகுதியாக திட்ட முன்மொழிபவர், TNPCB & TWAD இன் தரநிலைகளின்படி பயனுள்ள சுத்திகரிப்பு செயல்முறைக்குப் பிறகு, சேமிக்கப்பட்ட சுரங்கக் குழி நீரை அருகிலுள்ள கிராமங்களுக்கு வழங்க உறுதியளிக்கிறார்.
- பூர்வீக இனங்கள் எல்லைத் தடைகளில் 3 வரிசை வடிவங்களில் நடப்படும் மற்றும் 1 வது பெஞ்ச், பொதுமக்கள் மற்றும் கால்நடைகளின் உள்ளார்ந்த நுழைவைத் தடுக்க வாசலில் ஒரு முழுநேர காவலாளி நியமிக்கப்படும்.
- குவாரிக்கான அணுகு சாலை மூடப்பட்டவுடன் உடனடியாக துண்டிக்கப்படும்
- தளவமைப்பு வடிவமைப்பு தயாரிக்கப்பட்டு, புவியியல் மற்றும் சுரங்கத் துறையின் அங்கீகாரத்தைப் பெற வேண்டும்.
- அங்கீகரிக்கப்பட்ட தளவமைப்பின்படி கட்டுவதற்கு முன்மொழிபவருக்கு அறிவுறுத்தப்படுகிறது
- தளத்தில் விடப்பட்ட கட்டமைப்புகளின் இயற்பியல் மற்றும் இரசாயன நிலைத்தன்மை, உயிரியல் ரீதியாக வேறுபட்ட, நிலையான சூழலின் இயற்கையான மறுவாழ்வு, இறுதி நிலப் பயன்பாடு உகந்ததாக உள்ளது மற்றும் சுற்றியுள்ள பகுதி மற்றும் உள்ளூர் சமூகத்தின் தேவைகளுக்கு இணங்குகிறது மற்றும் தேவைகளை எடுத்துக்கொள்வது உள்ளூர் சமூகத்தின் கணக்கு மற்றும் மூடுதலின் சமூக-பொருளாதார தாக்கத்தை குறைத்தல்
- சுரங்கம் மூடப்படுவதால் சுற்றுச்சூழல் மற்றும் சூழலியலில் சாதகமான மாற்றம் ஏற்படும்.

### மூடிய பின் கண்காணிப்பு –



## பிந்தைய மூடல் கண்காணிப்பு

திறந்த குழி சுரங்கப் பணிகள் தொடர்பான மூடலுக்குப் பிந்தைய கண்காணிப்பின் நோக்கம் மூடல் நோக்கங்களை அடைவதை உறுதி செய்வதாகும்.

- மீதமுள்ள குழி சுவர்களின் இயற்பியல் சார்ந்த மற்றும் புவி தொழில்நுட்ப நிலைத்தன்மையை கண்காணிக்கவும்.
- வடிவமைப்பு நோக்கங்களின் சாதனையை உறுதிப்படுத்த, குழி சுவர்களில் உள்ள நில ஆட்சியை கண்காணிக்கவும்.
- மீன், மீன் வாழ்விடங்கள் மற்றும் வனவிலங்கு பாதுகாப்பு தொடர்பான மூடல் நோக்கங்களை உறுதிப்படுத்த குழியில் நீர் மட்டத்தை கண்காணித்தல்.
- கட்டுப்படுத்தப்பட்ட குழி வெளியேற்றும் புள்ளிகளில் மாதிரி நீரின் தரம் மற்றும் அளவு.
- நீர் மேலாண்மை சிக்கல் உள்ள எதிர்பாராத பகுதிகளைக் கண்டறிந்து சோதிக்கவும்.
- பெர்ம்கள் & வேலிகள் போன்ற தடைகளின் ஒருமைப்பாட்டை ஆய்வு செய்யுங்கள்.
- செயல்திறனை தீர்மானிக்க தடைகளுடன் வனவிலங்கு தொடர்புகளை கண்காணிக்கவும்.
- பொருந்தக்கூடிய வெள்ளம் நிறைந்த குழிகளில் நீர்வாழ் வாழ்விடங்களை ஆய்வு செய்யவும்.
- தூசி அளவுகளை கண்காணிக்கவும்.

### அட்டவணை 2.11: முன்மொழியப்பட்ட திட்டத்திற்கான சுரங்க மூடல் பட்ஜெட்

முன்மொழிவு	செயல்பாடு	ஆண்டு மற்றும் மரங்களின் எண்ணிக்கை	செலவு	மொத்த செலவு
P1	திட்டப் பகுதி மற்றும் அருகிலுள்ள கிராம சாலைகளுக்குள் பசுமை அரண் மேம்பாடு	1 ஆம் ஆண்டு 600 மரங்கள்	தள அனுமதி, நிலம் தயாரித்தல், குழி/பள்ளம் தோண்டுதல், மண் திருத்தம், ஒரு செடிக்கு 200 மரக்கன்றுகளை நடுதல் மற்றும் பராமரிப்பு	ரூ 1,20,000/-
P2		1 ஆம் ஆண்டு 900 மரங்கள்		ரூ 1,80,000/-
P3		1 ஆம் ஆண்டு 900 மரங்கள்		ரூ 1,80,000/-
P4		1 ஆம் ஆண்டு 900 மரங்கள்		ரூ 1,80,000/-
P1-P4	கம்பி வேலி புதுப்பித்தல் (1300 மீட்டர்)	1 ஆம் ஆண்டு	@ மீட்டருக்கு 300 ரூபாய்	ரூ 3,90,000
P1-P4	கார்லண்ட் வடிகால் புதுப்பித்தல் (1200 மீட்டர்)	1 ஆம் ஆண்டு	@ மீட்டருக்கு 300 ரூபாய்	ரூ 3,60,000



4 முன்மொழிவுகளில் உள்ள மொத்த மரங்களின் எண்ணிக்கை	3,300 மரங்கள்	மொத்த பட்ஜெட்	ரூ 14,10,000/-
--	---------------	---------------	----------------

## 2.5 சுரங்க முறை

முன்மொழியப்பட்ட சுரங்க முறையானது அனைத்து முன்மொழியப்பட்ட திட்டங்களுக்கும் பொதுவானது - திறந்தவெளி இயந்திரமயமாக்கப்பட்ட சுரங்க முறையானது பெஞ்ச் உயரத்திற்கு குறையாத பெஞ்ச் அகலத்துடன் 5.0 மீட்டர் உயர பெஞ்சை உருவாக்குவதன் மூலம் முன்மொழியப்படுகிறது. இருப்பினும், சாதாரண கல் குவாரியைப் பொறுத்த வரையில், மேலே உள்ள ஒழுங்குமுறை 106 (2) (b) இன் விதிகளைக் கடைப்பிடிப்பது, சுரங்கப் பிரச்சனைகளுடன் இணைந்த பல்வேறு உள்ளார்ந்த பெற்றோர் மரபணு காரணிகளால் அரிதாகவே சாத்தியமாகும். எனவே, சுரங்கப் பாதுகாப்பு இயக்குநரிடமிருந்து மேற்கண்ட ஒழுங்குமுறை விதிகளில் தளர்வு பெற உத்தேசிக்கப்பட்டுள்ளது, இதற்குத் தேவையான ஏற்பாடுகள் MMR-1961 இன் விதிமுறை 106 (2) (b) உடன், சுரங்கச் சட்டம் - 1952 இன் கீழ் உள்ளது.

கிராவல்யின் மேல் அடுக்கு ஹைட்ராலிக் எக்ஸ்வேட்டர்களால் நேரடியாக தோண்டி எடுக்கப்படும் மற்றும் சுரங்க மூடல் கட்டத்தில் பசுமை அரண் மேம்பாட்டிற்கு வசதியாக அனைத்து பாதுகாப்பு தடைகளிலும் பாதுகாக்கப்படும். சாதாரண கல் என்பது ஒரு பாத்தோலித் உருவாக்கம் மற்றும் பெற்றோர் பாறையில் இருந்து கணிசமான அளவு பாறைகளை பிளவுபடுத்துவது ஜாக்ஹாமர் துளையிடுதலின் மூலம் மேற்கொள்ளப்படும் மற்றும் வெடிப்பதற்கு ஸ்லரி வெடிமருந்துகள் பயன்படுத்தப்படும். அருகிலுள்ள நொறுக்கிகள் ராக் பிரேக்கர்ஸ் யூனிட்டுடன் இணைக்கப்பட்ட ஹைட்ராலிக் எக்ஸ்கேவேட்டர்கள் பெரிய பாறைகளை உடைத்து தேவையான அளவு துண்டுகளாக உடைத்து இரண்டாம் நிலை வெடிப்பைத் தவிர்க்கவும், பக்கெட் யூனிட்டுடன் இணைக்கப்பட்ட ஹைட்ராலிக் தோண்டுதல் டிப்பர்களில் சாதாரண கல்லை ஏற்றவும், பின்னர் கல்லை பிஹைட்டில் இருந்து கொண்டு செல்லவும் பயன்படுத்தப்படும்.

### 2.5.1 துளையிடுதல் மற்றும் வெடித்தல் அளவுருக்கள்:

கீழே கொடுக்கப்பட்டுள்ள அளவுருக்களின்படி துளையிடுதல் மற்றும் வெடித்தல் மேற்கொள்ளப்படும்

இடைவெளி - 1.2 மீ, சுமை -1.0, துளையின் ஆழம் - 1.5 மீ

### 2.5.2 வெடித்தல்

கீழே உள்ள விவரங்களின்படி வெடிப்பு செய்யப்படும்: -

· கட்டுப்படுத்தப்பட்ட வெடிக்கும் அளவுரு: -

இடைவெளி	-	1.2 மீ
சுமை	-	1.0 மீ
துளையின் ஆழம்	-	1.5 மீ
ஒரு துளைக்கு மின்னூட்டம்-		0.50-0.75 கிகி
தூள் காரணி	-	6.0 டன்கள்/கிலோ
துளை விட்டம்	-	32மிமீ

**பயன்படுத்தப்படும் வெடிமருந்து வகை -**

குழம்பு வெடிபொருட்கள் (ஒரு திரவம், ஆக்ஸிஜனேற்றிகள் மற்றும் எரிபொருளின் கணிசமான பகுதிகளைக் கொண்ட ஒரு வெடிக்கும் பொருள், மேலும் ஒரு தடிப்பாக்கி), NONEL / எலக்ட்ரிக் டெட்டனேட்டர் & வெடிக்கும் உருகி

**வெடிபொருட்களின் சேமிப்பு -**

திட்டப் பகுதிக்குள் வெடிமருந்துகளை சேமிப்பதற்கான முன்மொழிவு எதுவும் இல்லை, அந்தந்த திட்ட ஆதரவாளர்கள் வெடி நடவடிக்கைகளை மேற்கொள்வதற்காக அங்கீகரிக்கப்பட்ட வெடிமருந்து நிறுவனங்களுடன் ஒப்பந்தம் செய்துள்ளனர் மற்றும் DGMS வழிகாட்டுதல்களின்படி திறமையான நபர் பாதுகாப்பு மற்றும் ஒட்டுமொத்த குவாரி நடவடிக்கைகளின் மேற்பார்வைக்கு பணியமர்த்தப்படுவார்.

வெடிமருந்துகள் வெடிக்கும் நிறுவனத்திடமிருந்து தினசரி அடிப்படையில் பெறப்படும் மற்றும் திறமையான வெடிவைப்பவரின் மேற்பார்வையின் கீழ் வெடித்தல் மேற்கொள்ளப்படும் மற்றும் வெடிக்கும் இருப்பு இல்லை என்பது உறுதி செய்யப்படும்; ஏதேனும் இருப்பு சப்ளையர் மூலம் திரும்ப எடுக்கப்படும்.

**2.5.2 இயந்திரமயமாக்கலின் அளவு**

**அட்டவணை 2.27: முன்மொழியப்பட்ட இயந்திரங்களைப் பயன்படுத்துதல் - P1**

வ.எண்.	வகை	எண்ணிக்கை	அளவு/திறன்	உந்து சக்தி
1	ஜாக்ஹாம்மர்	2	1.2மீ முதல் 2.0மீ	அழுத்தப்பட்ட காற்று
2	கம்பிரசர்	1	400psi	டீசல் டிரைவ்
3	பக்கெட் / ராக் பிரேக்கர் யூனிட் 4 உடன் எக்ஸ்கவேட்டர்	1	300 HP	டீசல் டிரைவ்
4	டிப்பர்கள்	1	20 டன்கள்	டீசல் டிரைவ்

**அட்டவணை 2.28: முன்மொழியப்பட்ட இயந்திரங்களைப் பயன்படுத்துதல் - P2**

வ.எண்.	வகை	எண்ணிக்கை	அளவு/திறன்	உந்து சக்தி
1	ஜாக்ஹாம்மர்	5	1.2மீ முதல் 2.0மீ	அழுத்தப்பட்ட காற்று
2	ஹைட்ராலிக் எக்ஸ்கவேட்டர்	1	300 HP	டீசல் டிரைவ்
3	டிப்பர்கள்	2	20 டன்கள்	டீசல் டிரைவ்

**அட்டவணை 2.29: முன்மொழியப்பட்ட இயந்திரங்களைப் பயன்படுத்துதல் - P3**

வ.எண்.	வகை	எண்ணிக்கை	அளவு/திறன்	உந்து சக்தி
1	ஜாக்ஹாம்மர்	7	1.2மீ முதல் 2.0மீ	அழுத்தப்பட்ட காற்று
2	ஹைட்ராலிக் எக்ஸ்கவேட்டர்	1	300 HP	டீசல் டிரைவ்
3	டிப்பர்கள்	4	20 டன்கள்	டீசல் டிரைவ்

**அட்டவணை 2.30: முன்மொழியப்பட்ட இயந்திரங்களைப் பயன்படுத்துதல் - P4**

வ.எண்.	வகை	எண்ணிக்கை	அளவு/திறன்	உந்து சக்தி
1	ஜாக்ஹாம்மர்	5	1.2மீ முதல் 2.0மீ	அழுத்தப்பட்ட காற்று
2	ஹைட்ராலிக் எக்ஸ்கவேட்டர்	1	300 HP	டீசல் டிரைவர்
3	டிப்பர்கள்	2	20 டன்கள்	டீசல் டிரைவர்

ஆதாரம்: அங்கீகரிக்கப்பட்ட சுரங்கத் திட்டம்

**2.6 பொது அம்சங்கள்**

**2.6.1 தற்போதுள்ள உள்கட்டமைப்புகள்**

குவாரி குத்தகைக்கு வழங்கப்பட்ட பிறகு சுரங்க அலுவலகம், தொழிலாளர்களுக்கான தற்காலிக ஓய்வறைகள், கழிப்பறை மற்றும் சிறுநீர் கழிப்பறை போன்ற உள்கட்டமைப்புகள் சுரங்க விதியின்படி கட்டப்படும்.

**2.6.2 வடிகால் முறை**

காலப்போக்கில் நீரோடை அரிப்பு மூலம் வடிகால் அமைப்பு உருவாக்கப்படுகிறது, இது நீரோடைகளால் வடிகட்டிய நிலப்பரப்பு பகுதியில் உள்ள பாறைகள் மற்றும் புவியியல் கட்டமைப்புகளின் பண்புகளை வெளிப்படுத்துகிறது.

வடிகால் அமைப்பு என்பது ஒரு குறிப்பிட்ட வடிகால் படுகையில் உள்ள ஓடைகள், ஆறுகள் மற்றும் ஏரிகளால் உருவாகும் வடிவமாகும். நிலத்தின் நிலப்பரப்பு, ஒரு குறிப்பிட்ட பகுதியில் கடினமான அல்லது மென்மையான பாறைகள் ஆதிக்கம் செலுத்தினாலும், நிலத்தின் சாய்வு ஆகியவற்றால் அவை நிர்வகிக்கப்படுகின்றன.

டென்ட்ரிடிக் வடிவங்கள், மிகவும் பொதுவானவை, நீரோடைக்கு அடியில் உள்ள பாறை (அல்லது ஒருங்கிணைக்கப்படாத பொருள்) எந்த குறிப்பிட்ட துணி அல்லது அமைப்பு இல்லாத பகுதிகளில் உருவாகின்றன மற்றும் எல்லா திசைகளிலும் சமமாக எளிதில் அரிக்கப்பட்டுவிடும்.

திட்டப் பகுதிக்குள் ஓடைகள், கால்வாய்கள், நீர்நிலைகள் எதுவும் கடக்கவில்லை. இப்பகுதியின் வடிகால் அமைப்பு டென்ட்ரிடிக் - துணை டென்ட்ரிடிக் ஆகும்.

**2.6.3 போக்குவரத்து அடர்த்தி**

பொருட்களின் போக்குவரத்து வழியின் அடிப்படையில் நடத்தப்பட்ட போக்குவரத்து கணக்கெடுப்பு, ரஃப் ஸ்டோன் முக்கியமாக (SH-18) சேலம் முதல் திருப்பத்தூர் சாலை மற்றும் மாவட்ட சாலை அயோத்தியாப்பட்டினம் முதல் பேலூர் சாலை வழியாக மேற்குப் பகுதியில் கொண்டு செல்ல முன்மொழியப்பட்டது.

இரண்டு இடங்களில் போக்குவரத்து அடர்த்தி அளவீடுகள் மேற்கொள்ளப்பட்டன.

1. (SH-18) சேலம் முதல் திருப்பத்தூர் சாலை.
2. அயோத்தியாப்பட்டினம் முதல் பேலூர் மேஜர் மாவட்ட சாலை.

கனரக மோட்டார் வாகனங்கள், இலகரக வாகனங்கள் மற்றும் இரு/மூன்று சக்கர வாகனங்கள் என மூன்று பிரிவுகளின் கீழ் வாகனங்களை காட்சி கண்காணிப்பு மற்றும் எண்ணி மூலம் 24 மணி நேரமும் தொடர்ந்து போக்குவரத்து அடர்த்தி அளவீடு செய்யப்பட்டது. சாலைகளில் போக்குவரத்து நெரிசல் அதிகமாக இருப்பதால், ஒவ்வொரு ஷிப்டிலும் ஒவ்வொரு ஸ்டேஷனிலும் ஒரே நேரத்தில் இரண்டு திறமையான நபர்கள் ஈடுபடுத்தப்பட்டனர் - போக்குவரத்தை கணக்கிடுவதற்கு இரு திசைகளிலும் ஒருவர். ஒவ்வொரு மணி நேரத்தின் முடிவிலும், புதிதாக எண்ணும் பதிவும் மேற்கொள்ளப்பட்டன.

**அட்டவணை 2.31 - போக்குவரத்து கணக்கெடுப்பு இடம்**

நிலையக் குறியீடு	நிலைய இடம்	தூரம் மற்றும் திசை	சாலை வகை
TS1	(SH-18) சேலத்திலிருந்து திருப்பத்தூர் சாலை	4.2 கிமீ - வடமேற்கு	மாநில நெடுஞ்சாலைகள் (இரு வழிப்பாதை)
TS2	அயோத்தியாப்பட்டினத்திலிருந்து பேலூர் மேஜர் மாவட்ட சாலை	2.0 கிமீ - தென்மேற்கு	முக்கிய மாவட்ட சாலை (இரண்டு வழி)

**அட்டவணை 2.32: தற்போதுள்ள போக்குவரத்து அளவு**

நிலையக் குறியீடு	HMV		LMV		2/3 சக்கர வாகனங்கள்		மொத்த PCU
	No	PCU	No	PCU	No	PCU	
TS1	215	645	103	103	312	156	904
TS2	203	609	98	98	296	148	885

ஆதாரம்: GEMS FAE & TM மூலம் ஆன்-சைட் கண்காணிப்பு

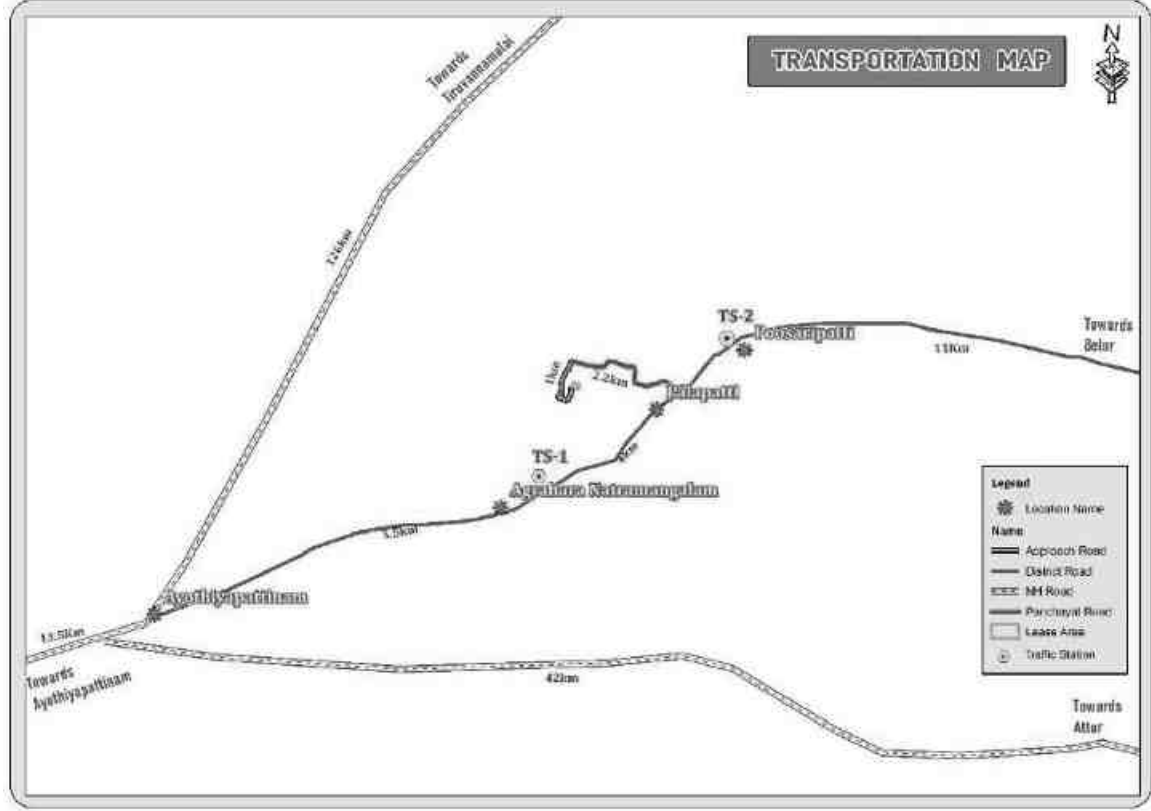
\* PCU மாற்றும் காரணி: HMV (டிரக்குகள் மற்றும் பேருந்து) = 3, LMV (கார், ஜீப் மற்றும் ஆட்டோ) = 1 மற்றும் 2/3 சக்கர வாகனங்கள் = 0.5

**அட்டவணை 2.33: சாதாரண கல் மணிநேர போக்குவரத்து தேவை**

ஒரு நாளைக்கு சாதாரண கல் போக்குவரத்து		
லாரிகளின் திறன்	ஒட்டுமொத்த பயணங்கள்	PCU இல் தொகுதி
10/20 டன்கள்	9	9

ஆதாரம்: அங்கீகரிக்கப்பட்ட சுரங்கத் திட்டத்திலிருந்து பகுப்பாய்வு செய்யப்பட்ட தரவு

படம்.2.23: கனிம போக்குவரத்து பாதை வரைபடம்



அட்டவணை 2.34: போக்குவரத்து அளவுச் சுருக்கம்

பாதை	PCU இல் தற்போதுள்ள போக்குவரத்து அளவு	போக்குவரத்து அதிகரிப்பு காரணமாக	மொத்த போக்குவரத்து அளவு	IRC - 1960 வழிகாட்டுதல்களின்படி PCU இல் மணிநேரத்தில் திறன்
(SH-18) சேலத்திலிருந்து திருப்பத்தூர் சாலை	904	9	913	1200
அயோத்தியாப் பட்டினத்திலிருந்து பேலூர் மேஜர் மாவட்ட சாலை	885	9	884	1200

- இந்த திட்டங்களால் தற்போதுள்ள போக்குவரத்து அளவு அதிகமாக இருக்காது.
- IRC 1960 இன் படி, தற்போதுள்ள கிராம சாலை ஒரு மணி நேரத்தில் 1,200 PCU ஐக் கையாள முடியும் மற்றும் முக்கிய மாவட்ட சாலை ஒரு மணி நேரத்தில் 1500 PCU ஐக் கையாளும், எனவே இந்த முன்மொழியப்பட்ட போக்குவரத்து காரணமாக எந்த இணைப்பும் இருக்காது.

#### 2.6.4 கனிம நன்மை மற்றும் செயலாக்கம்

இந்தத் திட்டத்தில் கனிமச் செயலாக்கம் அல்லது தாதுப் பயன்படுத்தும் திட்டம் எதுவும் இல்லை.

#### 2.7 திட்டத் தேவை

2.7.1 நீர் ஆதாரம் மற்றும் தேவை

KLD இல் உள்ள மொத்த நீர் தேவைகளின் விவரம் கீழே கொடுக்கப்பட்டுள்ளது:

#### அட்டவணை 2.35 திட்டத்திற்கான நீர் தேவை - P1

நோக்கம்	அளவு	ஆதாரம்
தூசி அடக்குமுறை	1.5 KLD	அருகில் உள்ள ஆழ்துளை கிணறுகளில் இருந்து
பசுமை அரண் வளர்ச்சி	0.7 KLD	அருகில் உள்ள ஆழ்துளை கிணறுகளில் இருந்து
வீட்டு தேவைக்கு	0.6 KLD	தற்போதுள்ள ஆழ்துளை கிணறுகள் மற்றும் குடிநீர் அங்கீகரிக்கப்பட்ட தண்ணீர் விற்பனையாளர்களிடம் இருந்து பெறப்படும்.
<b>மொத்தம்</b>		<b>2.8 KLD</b>

ஆதாரம்: முன்னுரிமை அறிக்கை.

#### அட்டவணை 2.36 திட்டத்திற்கான நீர் தேவை - P2

நோக்கம்	அளவு	ஆதாரம்
தூசி அடக்குமுறை	0.80 KLD	அருகில் உள்ள ஆழ்துளை கிணறுகளில் இருந்து
பசுமை அரண் வளர்ச்சி	0.50 KLD	அருகில் உள்ள ஆழ்துளை கிணறுகளில் இருந்து
வீட்டு தேவைக்கு	0.50 KLD	தற்போதுள்ள ஆழ்துளை கிணறுகள் மற்றும் குடிநீர் அங்கீகரிக்கப்பட்ட தண்ணீர் விற்பனையாளர்களிடம் இருந்து பெறப்படும்.
<b>மொத்தம்</b>		<b>1.8 KLD</b>

ஆதாரம்: முன்னுரிமை அறிக்கை.

#### அட்டவணை 2.37 திட்டத்திற்கான நீர் தேவை - P3

நோக்கம்	அளவு	ஆதாரம்
தூசி அடக்குமுறை	1.0 KLD	அருகில் உள்ள ஆழ்துளை கிணறுகளில் இருந்து
பசுமை அரண் வளர்ச்சி	1.5 KLD	அருகில் உள்ள ஆழ்துளை கிணறுகளில் இருந்து
வீட்டு தேவைக்கு	0.5 KLD	தற்போதுள்ள ஆழ்துளை கிணறுகள் மற்றும் குடிநீர் அங்கீகரிக்கப்பட்ட தண்ணீர் விற்பனையாளர்களிடம் இருந்து பெறப்படும்.
<b>மொத்தம்</b>		<b>3.0 KLD</b>

ஆதாரம்: முன்னுரிமை அறிக்கை.

#### அட்டவணை 2.38 திட்டத்திற்கான நீர் தேவை - P4

நோக்கம்	அளவு	ஆதாரம்
தூசி அடக்குமுறை	1.00 KLD	அருகில் உள்ள ஆழ்துளை கிணறுகளில் இருந்து
பசுமை அரண் வளர்ச்சி	0.50 KLD	அருகில் உள்ள ஆழ்துளை கிணறுகளில் இருந்து
வீட்டு தேவைக்கு	0.50 KLD	தற்போதுள்ள ஆழ்துளை கிணறுகள் மற்றும் குடிநீர் அங்கீகரிக்கப்பட்ட தண்ணீர் விற்பனையாளர்களிடம் இருந்து பெறப்படும்.
<b>மொத்தம்</b>		<b>2.0 KLD</b>

ஆதாரம்: முன்னுரிமை அறிக்கை.

## 2.7.2 திறன் மற்றும் பிற உள்கட்டமைப்பு தேவைகள்

திட்டங்களுக்கு சுரங்க நடவடிக்கைகளுக்கு மின்சாரம் தேவையில்லை. குவாரி செயல்பாடு பகல் நேரத்தில் மட்டுமே பரிந்துரைக்கப்படுகிறது (பொது ஷிப்ட் 8 AM - 5 PM, மதிய உணவு இடைவேளை 1 PM - 2 PM). அலுவலகம் மற்றும் பிற உள்கட்டமைப்புகளில் பயன்படுத்த மின்சாரம் SEB இலிருந்து பெறப்படும்.

திட்டப் பகுதிக்குள் எந்தப் பணிமனைகளும் முன்மொழியப்படவில்லை, எனவே திட்டப் பகுதியிலிருந்து எந்த செயல்முறைக் கழிவுகளும் உற்பத்தி செய்யப்படாது. சுரங்க அலுவலகத்தில் இருந்து வெளியேறும் வீட்டுக் கழிவுகள் செப்டிக் டேங்க் மற்றும் சாக் பிட் ஆகியவற்றில் வெளியேற்றப்படும். திட, திரவ அல்லது வாயு வடிவில் எந்த நச்சுக் கழிவுகளும் உருவாகும் என்று எதிர்பார்க்கப்படவில்லை, எனவே கழிவு சுத்திகரிப்பு நிலையத்தின் தேவை இல்லை.

## 2.7.3 எரிபொருள் தேவை

சுரங்க இயந்திரங்களுக்கு அதிவேக டீசல் (HSD) பயன்படுத்தப்படும். அருகிலுள்ள எரிபொருள் நிலையங்களில் இருந்து டீசல் கொண்டு வரப்படும்.

ஒரு திட்டத்திற்கு சராசரியாக டீசல் நுகர்வு = 500 லிட்டர் HSD / நாள்

## 2.7.4 வேலை வாய்ப்பு தேவைகள்:

அட்டவணை 2.39: முன்மொழியப்பட்ட குவாரிகளுக்கான வேலை வாய்ப்பு

அடையாளக் குறியீடு	ஆதரவாளர்	திட்ட செலவு
P1	திரு. S.தனபால்	ரூ. 44,71,000/-
P2	திரு.K.வெங்கட்ராமன்,	ரூ. 74,40,000/-
P3	திருமதி. S.சுமதி	ரூ. 74,27,000/-
P4	திரு.A.ராஜராஜசோழன்	ரூ. 74,40,000/-

## 2.8 வேலைவாய்ப்புத் தேவைகள்:

நாளாந்த குவாரி நடவடிக்கைகளை மேற்கொள்ள சுரங்கத் திட்டத்தில் பின்வரும் மனிதவளம் முன்மொழியப்பட்டுள்ளது, அதே வேலைவாய்ப்பு முன்மொழியப்பட்ட உற்பத்தி இலக்கை இலக்காகக் கொண்டு பராமரிக்கப்படுகிறது மற்றும் முன்மொழியப்பட்ட உலோக சுரங்க விதிமுறைகள், 1961 இன் சட்ட விதிகளுக்கு இணங்கவும். திட்டம்.

அட்டவணை 2.40: முன்மொழியப்பட்ட மனிதவள வரிசைப்படுத்தல் "P1"

மைன்ஸ் மேனேஜர்/மைன்ஸ் ஃபோர்மேன்	1
துணை / பிளாஸ்டர்	1
எக்ஸ்கவேட்டர் ஆபரேட்டர் மற்றும் டிரைவர்	2
ஜாக் ஹேம்மர் இயக்குபவர்	4
பாதுகாப்பு	1
திறமையற்ற தொழிலாளர்கள்	5
<b>மொத்தம்</b>	<b>14</b>

**அட்டவணை 2.41: முன்மொழியப்பட்ட மனிதவள வரிசைப்படுத்தல் "P2"**

ஆபரேட்டர்	2
பொறிமுறையாளர்	1
பிளாஸ்டர் மேட்	1
இயக்கி	2
முசுடீர்	5
சுத்தம் செய்பவர்கள்	3
அலுவலக சிறுவன்	1
மேலாண்மை மற்றும் மேற்பார்வை ஊழியர்கள்	3
மொத்தம்	<b>18</b>

**அட்டவணை 2.42: முன்மொழியப்பட்ட மனிதவள வரிசைப்படுத்தல் "P3"**

ஆபரேட்டர்	2
பொறிமுறையாளர்	1
பிளாஸ்டர் மேட்	1
இயக்கி	2
முசுடீர்	5
சுத்தம் செய்பவர்கள்	3
அலுவலக சிறுவன்	1
மேலாண்மை மற்றும் மேற்பார்வை ஊழியர்கள்	3
மொத்தம்	<b>18</b>

**அட்டவணை 2.43: முன்மொழியப்பட்ட மனிதவள வரிசைப்படுத்தல் "P4"**

ஆபரேட்டர்	2
பொறிமுறையாளர்	1
பிளாஸ்டர் மேட்	1
இயக்கி	2
முசுடீர்	5
சுத்தம் செய்பவர்கள்	3
அலுவலக சிறுவன்	1
மேலாண்மை மற்றும் மேற்பார்வை ஊழியர்கள்	3
மொத்தம்	<b>18</b>

**2.8 திட்ட அமலாக்க அட்டவணை:**

சுற்றுச்சூழல் அனுமதி கிடைத்த பிறகு வணிக நடவடிக்கை தொடங்கும். தமிழ்நாடு மாநில மாசுக்கட்டுப்பாட்டு வாரியத்திடம் இருந்து CTO மற்றும் CTE பெறப்படும். சுரங்க நடவடிக்கை தொடங்கும் முன் சுற்றுச்சூழல் அனுமதியின் போது விதிக்கப்பட்ட நிபந்தனைகள் தொகுக்கப்படும்.



**அட்டவணை 2.44: எதிர்பார்க்கப்படும் நேர அட்டவணை**

வ.எண்	விவரம்	நேர அட்டவணை (மாதத்தில்)					குறிப்புகள் ஏதேனும் இருந்தால்
		1 <sup>st</sup>	2 <sup>nd</sup>	3 <sup>rd</sup>	4 <sup>th</sup>	5 <sup>th</sup>	
1	சுற்றுச்சூழல் அனுமதி						
2	இயக்க ஒப்புதல்						உற்பத்தி தொடங்கும் காலம்

காலவரிசை மாறுபடலாம்; விதிகள் மற்றும் விதிமுறைகளுக்கு உட்பட்டது & பிற எதிர்பாராத சூழ்நிலைகள்

ஆதாரம்: EIA அறிவிப்பு மற்றும் CPCB வழிகாட்டுதல்களில் வடிவமைக்கப்பட்ட காலக்கெடுவின் அடிப்படையில் எதிர்பார்க்கப்படுகிறது.

## அத்தியாயம்-3 சுற்றுச்சூழலின் விளக்கம்

### 3.0 பொது

இந்த அத்தியாயம் ஆரம்பத்திலேயே அடிப்படைத் தரவுகளுக்கு ஒரு பிராந்திய பின்னணியை அளிக்கிறது, இது ஆய்வுப் பகுதியின் பல சுற்றுச்சூழல் மற்றும் சூழலியல் பண்புகளில் உருவாக்கப்பட்ட மைக்ரோ-லெவல் களத் தரவை சிறப்பாகப் பாராட்ட உதவும். பரந்த-ஸ்பெக்ட்ரம் நிலைமைகளை நன்கு புரிந்துகொள்ள திட்ட சூழலின் அடிப்படை நிலை பிரிவு வாரியாக விவரிக்கப்பட்டுள்ளது. அடிப்படை சுற்றுச்சூழல் தரமானது, ஆய்வுப் பகுதியின் நிலம், நீர், காற்று, சத்தம், உயிரியல் மற்றும் சமூக-பொருளாதார நிலை போன்ற பல்வேறு சுற்றுச்சூழல் கூறுகளின் பின்னணி சுற்றுச்சூழல் காட்சியைக் குறிக்கிறது. திட்ட தளத்தின் அடிப்படை நிலையை மதிப்பிடுவதற்கான கள கண்காணிப்பு ஆய்வுகள் CPCB வழிகாட்டுதல்களுடன் மார்ச் 2022, ஏப்ரல் & மே 2022 ஆகியவற்றை உள்ளடக்கியது. சென்னை மெட்டெக்ஸ் லேப் பிரைவேட் லிமிடெட் மூலம் க்ளஸ்டர் குவாரிகளைப் பற்றிய குறிப்புடன் சுற்றுச்சூழல் தரவு சேகரிக்கப்பட்டது- AAI, AGMARK, APEDA, BIS, IC, FSSAI, GAFTA, IOPEPC, MOEF & TEA BOARD, பின்வரும் பண்புகளுக்காக அங்கீகரிக்கப்பட்டது-

- நிலம்
- தண்ணீர்
- காற்று
- ஒலி
- உயிரியல்
- சமூக-பொருளாதார நிலை

### ஆய்வுப் பகுதி

குழுமத்தின் சுற்றளவில் இருந்து 10 கிமீ ஆரம் (வான்வழி தூரம்) பகுதி EIA ஆய்வுக்காகக் கருதப்படுகிறது. இந்தத் திட்டத்தின் சாத்தியமான தாக்கங்களை மதிப்பிடக்கூடிய தொகுப்பைச் சுற்றி இருக்கும் சூழல் சூழ்நிலையைப் புரிந்துகொள்ள தரவு சேகரிப்பு பயன்படுத்தப்பட்டது. ஆய்வுப் பகுதி மைய மண்டலம் மற்றும் இடையக மண்டலம் என இரண்டு மண்டலங்களாகப் பிரிக்கப்பட்டுள்ளது, அங்கு மைய மண்டலம் குழுமமாகக் கருதப்படுகிறது மற்றும் குழுமத்தின் சுற்றளவில் இருந்து 10 கிமீ சுற்றளவில் எடுக்கப்பட்ட இடையக மண்டலம். மைய மண்டலம் மற்றும் இடையக மண்டலம் இரண்டும் ஆய்வுப் பகுதியாக எடுத்துக் கொள்ளப்படுகின்றன.

### கண்காணிப்பு காலம்

அடிப்படை ஆய்வு பருவமழைக்கு பிந்தைய காலத்தில் அதாவது மார்ச் - மே 2022 இல் நடத்தப்பட்டது.

### ஆய்வு முறை

நிலம், மண், நீர் (மேற்பரப்பு மற்றும் நிலத்தடி நீர்), காற்று, சத்தம், சூழலியல் & பல்லுயிர் மற்றும் சமூக-பொருளாதார நிலை உள்ளிட்ட பல்வேறு சுற்றுச்சூழல் அளவுருக்களுக்காக நிலவும் சுற்றுச்சூழல் அமைப்புகளின் தரத்தை தீர்மானிக்க அடிப்படை தரவு உருவாக்கப்பட்டது. அடிப்படைத் தரவை உருவாக்க MoEF அங்கீகாரம் பெற்ற ஆய்வகம் பயன்படுத்தப்பட்டது.

- புவன் (இஸ்ரோ) மூலம் அப்பகுதியின் நில பயன்பாட்டு முறை தவிர, அப்பகுதியின் நிவாரணத்தைப் புரிந்துகொள்வதற்காக, செயற்கைக்கோள் படங்களில் எல்லை ஒருங்கிணைப்புகள் மிகைப்படுத்தப்பட்டன.

- மண்ணின் மாதிரிகள் சேகரிக்கப்பட்டு தொடர்புடைய இயற்பியல்-வேதியியல் பண்புகள், பரிமாற்றம் செய்யக்கூடிய கேஷன்ஸ், ஊட்டச்சத்துக்கள் மற்றும் நுண்ணூட்டச்சத்துக்கள் போன்றவற்றிற்காக, சுரங்க நடவடிக்கைகளால் ஏற்படும் பாதிப்பை மதிப்பிடுவதற்கும், பசுமை அரண் வளர்ச்சிக்கு மரக்கன்றுகளை பரிந்துரைக்கவும் பகுப்பாய்வு செய்யப்பட்டது.
- நிலத்தடி நீர் மாதிரிகள் ஆய்வுக் காலத்தில் தற்போதுள்ள ஆழ்துளை கிணறுகளிலிருந்து சேகரிக்கப்பட்டன, அதே நேரத்தில் இடையக மண்டலத்தில் உள்ள குளங்களிலிருந்து மேற்பரப்பு நீர் சேகரிக்கப்பட்டது. மாதிரிகள் தண்ணீரின் தரத்தை தீர்மானிக்க தேவையான அளவுருக்கள் (IS: 10500:2012 அளவுகோல்களின் அடிப்படையில்) மற்றும் முன்மொழியப்பட்ட சுரங்கங்களின் சுற்றுச்சூழல் தாக்கத்தின் பார்வையில் பொருத்தமானவைக்காக பகுப்பாய்வு செய்யப்பட்டன.
- காற்றின் வேகம், காற்றின் திசை, வெப்பநிலை, ஈரப்பதம், மழைப்பொழிவு மற்றும் பொதுவான வானிலை நிலைகள் பற்றிய தரவுகளை சேகரிக்க, குழுமப் பகுதியில் ஒரு தளத்தில் வானிலை நிலையம் அமைக்கப்பட்டது.
- சுற்றுப்புற காற்றின் தரத்தை (AAQ) மதிப்பிடுவதற்காக, தப்பியோடிய தூசி, PM<sub>10</sub> மற்றும் SO<sub>2</sub>, NOX ஆகியவற்றுக்கான சுவாச தூசி மாதிரிகள் (RDS), வாயு இணைப்புகளுடன் கூடிய NOX மற்றும் PM<sub>2.5</sub> க்கான நுண் தூசி மாதிரிகள் (FDS) ஆகியவற்றை நிறுவுவதன் மூலம் சுற்றுப்புற காற்றின் மாதிரிகள் சேகரிக்கப்பட்டன மற்றும் NAAQ விதிமுறைகளின்படி மற்ற அளவுருக்கள் மற்றும் காற்றின் தரத்தின் தற்போதைய நிலையைச் செயல்படுத்த முதன்மை காற்று மாசுபடுத்திகளுக்காக பகுப்பாய்வு செய்யப்படுகின்றன.
- இரைச்சல் நிலை அளவீடுகள், இடையக மண்டலத்தில் அடிப்படை இரைச்சல் அளவை நிறுவ ஒலி நிலை மீட்டரின் உதவியுடன் வெவ்வேறு நேர இடைவெளிகளில் பல்வேறு இடங்களில் செய்யப்பட்டன.
- தற்போதுள்ள தாவரங்கள் மற்றும் விலங்கினங்களின் வடிவத்தை ஆய்வு செய்வதற்காக ஆய்வுப் பகுதியின் சூழலியலை மதிப்பிடுவதற்கு அடிப்படை உயிரியல் ஆய்வுகள் மேற்கொள்ளப்பட்டன.
- தற்போதைய சமூக-பொருளாதார நிலைமைகளைப் புரிந்துகொள்வதற்கும் முன்மொழியப்பட்ட சுரங்கத் திட்டத்தால் ஏற்படும் பாதிப்பின் அளவை மதிப்பிடுவதற்கும் ஆய்வுப் பகுதியில் கிராமம் மற்றும் குடும்ப அளவில் சமூக-பொருளாதார ஆய்வு நடத்தப்பட்டது.

ஆய்வுக்குத் தேவையான பல்வேறு சுற்றுச்சூழல் அளவுருக்களுக்கான மாதிரி முறைகள், மாதிரியின் அதிர்வெண், மாதிரிகள் பகுப்பாய்வு செய்யும் முறை போன்றவை அட்டவணை 3.1 கீழே கொடுக்கப்பட்டுள்ளன.

**அட்டவணை 3.1: கண்காணிப்பு பண்புக்கூறுகள் மற்றும் கண்காணிப்பின் அதிர்வெண்**

பண்பு	அளவுருக்கள்	கண்காணிப்பு முறை	இடங்களின் எண்ணிக்கை	நெறிமுறை
நில பயன்பாடு நிலப்பரப்பு	ஆய்வுப் பகுதியிலிருந்து 10 கிமீ சுற்றளவுக்குள் நிலப் பயன்பாட்டு முறை	2011 மக்கள் தொகை கணக்கெடுப்பு கையேடு மற்றும் செயற்கைக்கோள் படங்களிலிருந்து தரவுகள்	கண்காணிப்பு பகுதி	செயற்கைக்கோள் படங்கள் முதன்மை ஆய்வு

*மண்	இயற்பியல்-வேதியியல் பண்புகள்	கண்காணிப்பு காலத்தில் ஒருமுறை	6 (1 மையம் & 5 இடையக மண்டலம்)	IS 2720 வேளாண்மை கையேடு - இந்திய வேளாண் ஆராய்ச்சி கவுன்சில், புது தில்லி
* தண்ணீர் தரம்	இயற்பியல், இரசாயன மற்றும் பாக்கிரியாவியல் அளவுருக்கள்	கண்காணிப்பு காலத்தில் ஒருமுறை	6 (1 மேற்பரப்பு நீர் & 5 நிலத்தடி நீர்)	IS 10500 & CPCB தரநிலைகள் தள குறிப்பிட்ட முதன்மை தரவு &
வானிலை ஆய்வு	காற்றின் வேகம் காற்றடிக்கும் திசை வெப்ப நிலை மேக மூடி உலர் குமிழ் வெப்பநிலை மழைப்பொழிவு	1 மணிநேர தொடர்ச்சி இயந்திர/தானியங்கி வானிலை நிலையம்	1	தள குறிப்பிட்ட முதன்மை தரவு & IMD நிலையத்திலிருந்து இரண்டாம் நிலை தரவு
* சுற்றுப்புற காற்றின் தரம்	PM <sub>10</sub> PM <sub>2.5</sub> SO <sub>2</sub> NO <sub>x</sub> தப்பியோடிய தூசி	24 மணி நேரத்திற்கு ஒரு வாரத்திற்கு இரண்டு முறை (அக்டோபர் - டிசம்பர் 2020)	8 (1 மையம் & 7 இடையக)	IS 5182 பகுதி 1-23 தேசிய சுற்றுப்புற காற்று தரநிலைகள், CPCB
*ஒலி மட்டங்கள்	சுற்றுப்புற சத்தம்	ஒவ்வொரு இடத்திற்கும் 24 மணிநேரம் மணிநேர கண்காணிப்பு	8 (1 மையம் & 7 இடையக மண்டலம்)	ஐஎஸ் 9989 CPCB வழிகாட்டுதல்களின்படி
சூழலியல்	தற்போதுள்ள தாவரங்கள் மற்றும் விலங்கினங்கள்	ஆய்வுக் காலத்தில் களப்பயணம் மூலம்	ஆய்வுப்பகுதி	சுவாட்ரேட் & டிரான்ஸெக்ட் ஆய்வு மூலம் முதன்மை ஆய்வு இரண்டாம் நிலை தரவு - வன வேலை திட்டம்
சமூக பொருளாதார அம்சங்கள்	சுற்றுப்புற சத்தம் தற்போதுள்ள தாவரங்கள் மற்றும் விலங்கினங்கள் சமூக-பொருளாதார பண்புகள், ஆய்வுப் பகுதியில் மக்கள்தொகை புள்ளிவிவரம் மற்றும் தற்போதுள்ள உட்கட்டமைப்பு	தள வருகை & மக்கள் தொகைக் கணக்கெடுப்பு கையேடு, 2011	ஆய்வுப்பகுதி	முதன்மை கணக்கெடுப்பு, மக்கள் தொகை கணக்கெடுப்பு கையேடு & தேவை அடிப்படையிலான மதிப்பீடுகள்.

\* அனைத்து கண்காணிப்பு மற்றும் சோதனைகள் CPCB மற்றும் MoEF & CC வழிகாட்டுதல்களின்படி மேற்கொள்ளப்பட்டுள்ளன.

### 3.1 நிலச் சூழல்

இந்த பிரிவின் முக்கிய நோக்கம், முன்மொழியப்பட்ட சுரங்கத் தளத்தைச் சுற்றி 10கிமீ சுற்றளவில் உள்ள ஆய்வுப் பகுதியின் அடிப்படை நிலையை வழங்குவதாகும், இதனால் சுற்றுப்புறச் சுரங்க நடவடிக்கைகளால் ஏற்படும் தற்காலிக மாற்றங்களை எதிர்காலத்தில் மதிப்பிட முடியும்.

#### 3.1.1 நிலப்பயன்பாடு

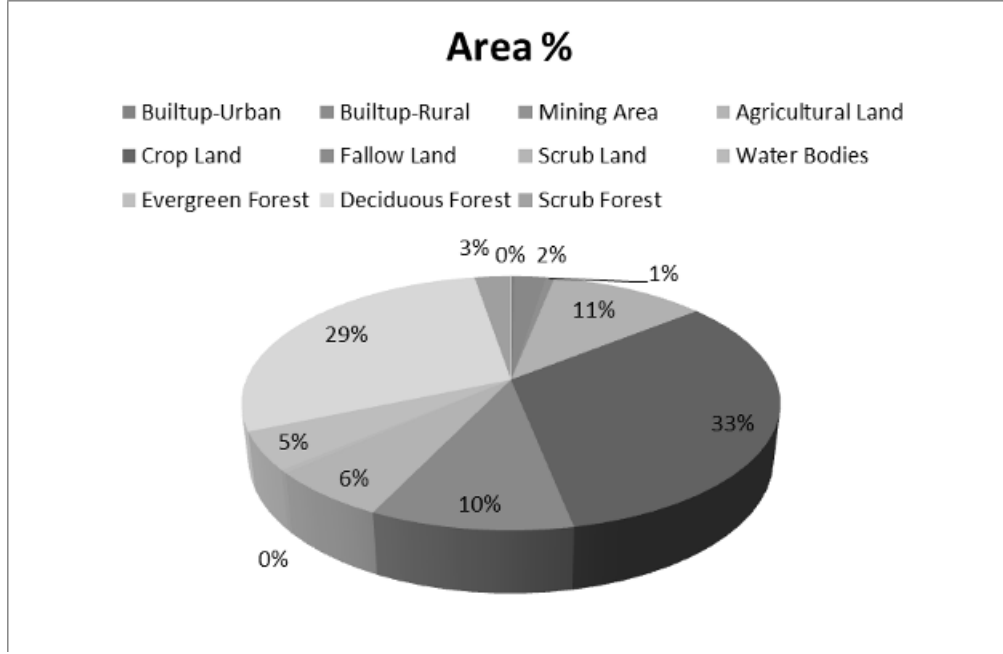
நிலப்பயன்பாட்டு வரைபடத்தைத் தயாரிப்பதற்காக NNRMS பெங்களூர் & நிலை III வகைப்பாடு 1:50,000 அளவைக் கொண்ட வழிகாட்டுதல்களின் அத்தியாயம் - V இல் பரிந்துரைக்கப்பட்ட விசைகளின் அடிப்படையில் நிலப்பயன்பாட்டு வகைப்பாட்டிற்கு ஒரு காட்சி விளக்க நுட்பம் பின்பற்றப்பட்டுள்ளது. புவனின் (ISRO) LISS III படங்களின் மூலம் இப்பகுதியின் நிலப்பயன்பாட்டு முறை ஆய்வு செய்யப்பட்டது. ஆய்வுப் பகுதியின் 10 கிமீ சுற்றளவு வரைபடம் நிலப்பயன்பாட்டுச் சூழலைப் பகுப்பாய்வு செய்வதற்காக எடுக்கப்பட்டது.

அட்டவணை: 3.2 நிலப் பயன்பாடு / ஆய்வுப் பகுதியின் நில அட்டை விவரங்கள்

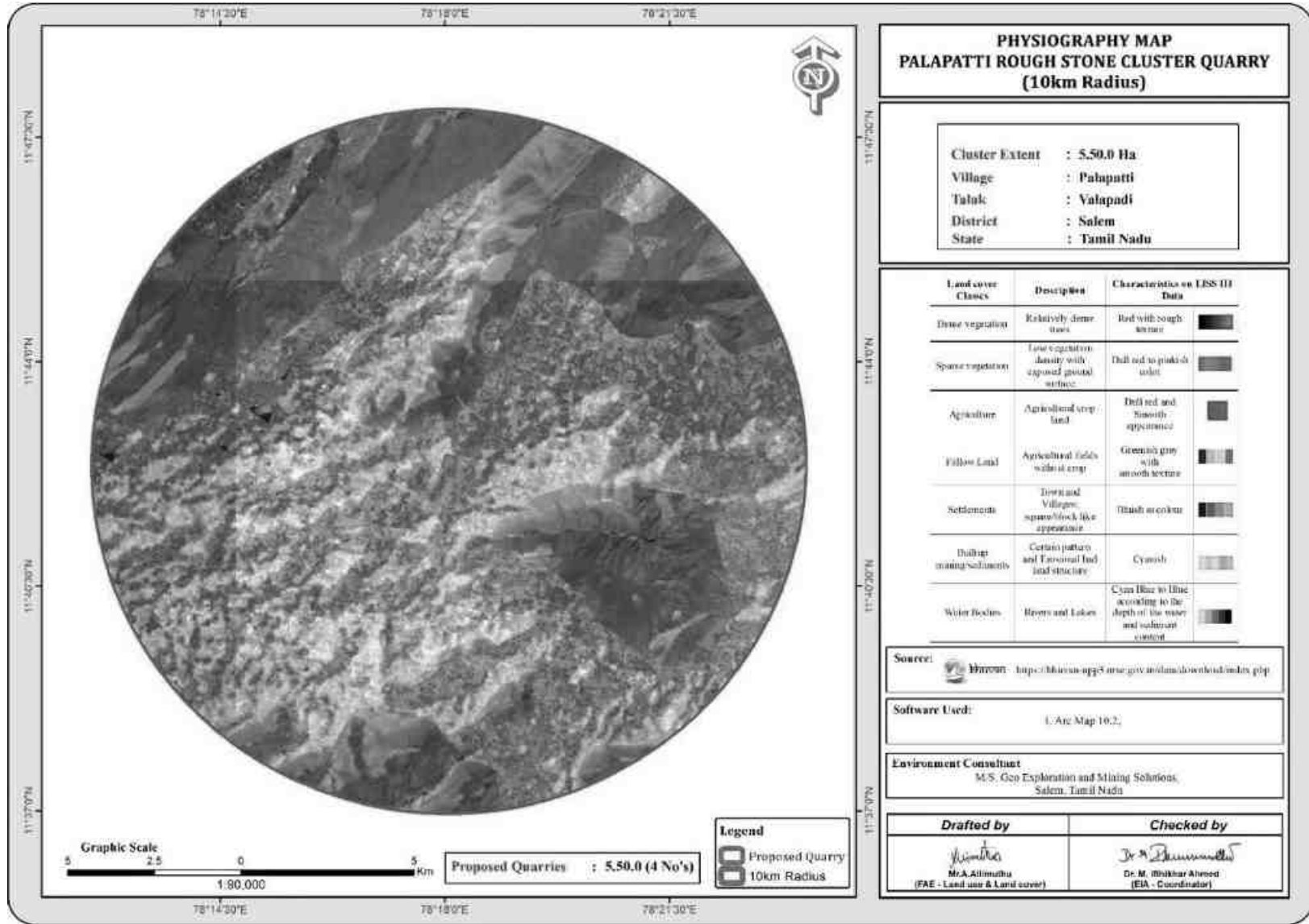
வ.எண்	வகைப்பாடு	பரப்பளவு (ஹெக்டேர்)	பரப்பளவு %
<b>கட்டிடம்</b>			
1	நகர்ப்புறம்	78.9276	0.236
2	கிராமம்	747.101	2.239
3	சுரங்கம்	212.708	0.637
<b>விவசாய நிலம்</b>			
4	விவசாய நிலம்	3728.83	11.17
5	பயிர் நிலம்	10872.8	32.58
6	தரிசு நிலம்	3424.71	10.26
<b>தரிசு/கழிவு நிலங்கள்</b>			
8	ஸ்க்ரப் நிலம்	2060.26	6.175
<b>நீர்நிலைகள்</b>			
9	நீர்நிலைகள்	143.249	0.429
<b>காடு</b>			
10	பசுமையான காடு	1608.65	4.821
11	இலையுதிர் காடு	9615.31	28.81
12	ஸ்க்ரப் காடு	871.415	2.611
<b>மொத்தம்</b>		33363.9606	100.00

ஆதாரம்: சர்வே ஆஃப் இந்தியா நிலப்பரப்பு வரைபடம் மற்றும் லேண்ட்சாட் செயற்கைக்கோள் படங்கள்

படம் 3.1: LISS III தரவைப் பயன்படுத்தி நிலப்பரப்பு/நிலப்பரப்பு பகுப்பாய்வு



படம் 3.3: நில பயன்பாட்டு வரைபடம் 10 கிமீ சுற்றளவு







மேலே உள்ள அட்டவணை, பை வரைபடம் மற்றும் நில பயன்பாட்டு வரைபடத்திலிருந்து, ஆய்வுப் பகுதியில் உள்ள நிலத்தின் பெரும்பகுதி விவசாய நிலம் (பயிர் மற்றும் தரிசு நிலம் உட்பட) 54.01% அதைத் தொடர்ந்து வன நிலம் 36.24%, புதர் நிலம் 6.17%, கட்டமைக்கப்பட்ட நிலம் என்று ஊகிக்கப்படுகிறது. பரப்பளவு 2.74%, சுரங்க நிலம் 0.63% மற்றும் நீர்நிலைகள் 0.43%

ஆய்வுப் பகுதியில் உள்ள மொத்த சுரங்கப் பகுதி 212.70 ஹெக்டேர் அதாவது 0.637%. 5.50 ஹெக்டேர் பரப்பளவானது மொத்த சுரங்கப் பரப்பில் 2.58% ஆய்வுப் பகுதிக்குள் பங்களிக்கிறது. சுரங்க நடவடிக்கைகளின் இந்த சிறிய சதவீதம் சுற்றுச்சூழலில் குறிப்பிடத்தக்க தாக்கத்தை ஏற்படுத்தாது.

### 3.1.2 நிலப்பரப்பு

குத்தகைக்கு பயன்படுத்தப்பட்ட பகுதி மலைப்பாங்கான நிலப்பரப்பாகும், சாய்வு மென்மையானது (1 முதல் 4 வரை) கிழக்குப் பகுதியை நோக்கி மற்றும் பகுதியின் உயரம் 448-400 AMSL ஆகும். இப்பகுதி 1மீ தடிமன் கொண்ட மேல்மண்ணால் மூடப்பட்டிருக்கும்; 1மீ மேல் மண் உருவான பிறகு பாரிய சார்னோகைட் உருவாக்கம் காணப்படுகிறது, இது அருகில் இருக்கும் குவாரி குழிகளில் இருந்து தெளிவாக அனுமானிக்கப்படுகிறது.

### 3.1.3 பகுதியின் வடிகால் முறை

காலப்போக்கில் நீரோடை அரிப்பு மூலம் வடிகால் அமைப்பு உருவாக்கப்படுகிறது, இது நீரோடைகளால் வடிகட்டிய நிலப்பரப்பு பகுதியில் உள்ள பாறைகள் மற்றும் புவியியல் கட்டமைப்புகளின் பண்புகளை வெளிப்படுத்துகிறது. வடிகால் அமைப்பு என்பது ஒரு குறிப்பிட்ட வடிகால் படுகையில் உள்ள ஓடைகள், ஆறுகள் மற்றும் ஏரிகளால் உருவாகும் வடிவமாகும். நிலத்தின் நிலப்பரப்பு, ஒரு குறிப்பிட்ட பகுதியில் கடினமான அல்லது மென்மையான பாறைகள் ஆதிக்கம் செலுத்தினாலும், நிலத்தின் சாய்வு ஆகியவற்றால் அவை நிர்வகிக்கப்படுகின்றன.

டென்ட்ரிடிக் வடிவங்கள், மிகவும் பொதுவானவை, நீரோடைக்கு அடியில் உள்ள பாறை (அல்லது ஒருங்கிணைக்கப்படாத பொருள்) எந்த குறிப்பிட்ட துணி அல்லது அமைப்பு இல்லாத பகுதிகளில் உருவாகின்றன மற்றும் அனைத்து திசைகளிலும் சமமாக எளிதில் அரிக்கப்பட்டுவிடும்.

திட்டப் பகுதிக்குள் ஓடைகள், கால்வாய்கள், நீர்நிலைகள் எதுவும் கடக்கவில்லை. இப்பகுதியின் வடிகால் அமைப்பு டென்ட்ரிடிக் - துணை டென்ட்ரிடிக் ஆகும்.

### 3.1.8 ஆய்வுப் பகுதியில் சுற்றுச்சூழல் அம்சங்கள்

ஆய்வு பகுதிக்குள் வனவிலங்கு சரணாலயங்கள், தேசிய பூங்கா மற்றும் தொல்பொருள் நினைவுச்சின்னங்கள் எதுவும் இல்லை. பாதுகாக்கப்பட்ட மற்றும் ஒதுக்கப்பட்ட வனப் பகுதி எதுவும் திட்டப் பகுதியில் ஈடுபடவில்லை. எனவே, வன நிலத்தை கையகப்படுத்துதல்/திருப்பம் செய்ய வேண்டிய அவசியம் இருக்காது. சுரங்க குத்தகைப் பகுதியைச் சுற்றியுள்ள சுற்றுச்சூழல் உணர்திறன் தொடர்பான விவரங்கள், அதாவது சுரங்க குத்தகைப் பகுதியின் 10 கிமீ சுற்றளவு, கீழே உள்ள அட்டவணை 3.3 இல் கொடுக்கப்பட்டுள்ளன.

### 3.1.4 நில அதிர்வு உணர்திறன்

முன்மொழியப்பட்ட திட்டத் தளம் நில அதிர்வு மண்டலம் II, BMTPC இன் படி குறைந்த சேத அபாய மண்டலம், இந்தியாவின் நில அதிர்வு மண்டலத்தின் பாதிப்பு அட்லஸ் IS: 1893 - 2002 இல் விழுகிறது. திட்டப் பகுதி தென்னிந்தியாவின் தீபகற்பக் கவசத்தில் கடினமான பாறை நிலப்பரப்பில் விழுகிறது. மிகவும் நிலையானது.

### 3.1.5 ஆய்வுப் பகுதியில் சுற்றுச்சூழல் அம்சங்கள்

திட்டப் பகுதிக்குள் வனவிலங்கு சரணாலயங்கள், தேசிய பூங்கா மற்றும் தொல்பொருள் நினைவுச்சின்னங்கள் எதுவும் இல்லை. பாதுகாக்கப்பட்ட மற்றும் ஒதுக்கப்பட்ட வனப் பகுதி எதுவும் திட்டப் பகுதியில் ஈடுபடவில்லை. எனவே, வன நிலத்தை கையகப்படுத்துதல்/திருப்பம் செய்ய வேண்டிய அவசியம் இருக்காது. முன்மொழியப்பட்ட சுரங்க குத்தகைப் பகுதியைச் சுற்றியுள்ள சுற்றுச்சூழல் உணர்திறன் தொடர்பான விவரங்கள், அதாவது 10 கிமீ சுற்றளவு, கீழே உள்ள அட்டவணை 3.3 இல் கொடுக்கப்பட்டுள்ளன.

#### அட்டவணை 3.4: குழுமத்தைச் சுற்றியுள்ள சுற்றுச்சூழல் உணர்திறன் விவரங்கள்

வ.எண்	உணர்திறன் சுற்றுச்சூழல் அம்சங்கள்	பெயர்	சுரங்க குத்தகை எல்லையிலிருந்து கிமீ தொலைவில் ஏரியல் தூரம்
1	தேசிய பூங்கா / வனவிலங்கு சரணாலயங்கள்	இல்லை	10 கிமீ சுற்றளவில் இல்லை
2	காப்புக்காடு	வேலம்பட்டி R.F	4.12 கிமீ - வடகிழக்கு
		கொடுமலை R.F	2.5 கிமீ - தென்கிழக்கு
		கப்புத்தி R.F	6.70 கிமீ - வடமேற்கு
		குறிச்சி R.F	8.24 கிமீ - வடகிழக்கு
3	ஏரிகள்/நீர்த்தேக்கம்/ அணைகள்/நீரோடை/நதிகள்	இல்லை	10 கிமீ சுற்றளவில் இல்லை
4	புலிகள் காப்பகம்/ யானைகள் காப்பகம்/ உயிர்க்கோளக் காப்பகம்	இல்லை	10 கிமீ சுற்றளவில் இல்லை
5	கடுமையான மாசுபட்ட பகுதிகள்	இல்லை	10 கிமீ சுற்றளவில் இல்லை
6	சதுப்புநிலங்கள்	இல்லை	10 கிமீ சுற்றளவில் இல்லை
7	மலைகள்	இல்லை	10 கிமீ சுற்றளவில் இல்லை
8	அறிவிக்கப்பட்ட தொல்லியல் தளங்கள்	இல்லை	10 கிமீ சுற்றளவில் இல்லை
9	தொழில்கள்/அனல் மின் நிலையங்கள்	இல்லை	10 கிமீ சுற்றளவில் இல்லை
10	பாதுகாப்பு நிறுவல்	இல்லை	10 கிமீ சுற்றளவில் இல்லை

**அட்டவணை 3.4 - முன்மொழியப்பட்ட குவாரிகளில் இருந்து குழுமத்தில் உள்ள நீர்நிலைகள்**

வ.எண்	பெயர்	தூரம் & திசை
1	அனுப்பூர் அருகே ஏரி	4.25 கிமீ - வடகிழக்கு
2	குட்டத்துப்பட்டி அருகே உள்ள ஏரி	2.40 கிமீ - வடகிழக்கு
3	ஆச்சங்குட்டைப்பட்டி அருகே உள்ள ஏரி	5.63 கிமீ - வடமேற்கு
4	வலசையூர் அருகே உள்ள ஏரி	5.25 கிமீ - தென்மேற்கு
5	D.பெருமாபாளையம் அருகே ஏரி	7.47 கிமீ - தென்மேற்கு
6	பள்ளப்பட்டி அருகே உள்ள ஏரி	6.88 கிமீ - தென்மேற்கு
7	பூவனூர் அருகே உள்ள ஏரி	5.37 கிமீ - வடமேற்கு
8	வள்ளாளகுண்டம் அருகே உள்ள ஏரி	6 கிமீ - தென்கிழக்கு
9	சின்னகவுண்டாபுரம் அருகே ஏரி	7 கிமீ - தென்மேற்கு
10	சுக்கம்பட்டி அருகே ஏரி	5.2 கிமீ - வடமேற்கு
11	ஏரிப்புதூர் அருகே ஏரி	1.8 கிமீ - தென்மேற்கு

**3.1.6 மண் சூழல்**

ஆய்வுப் பகுதியின் மண்ணின் தரம் நிலச் சூழலின் முக்கியமான கூறுகளில் ஒன்றாகும். கலப்பு மண் மாதிரிகள் ஆய்வுப் பகுதியிலிருந்து சேகரிக்கப்பட்டு வெவ்வேறு அளவுருக்களுக்கு பகுப்பாய்வு செய்யப்பட்டன. கண்காணிப்பு தளங்களின் இருப்பிடங்கள் அட்டவணை 3.5 மற்றும் படம் 3.3 இல் விவரிக்கப்பட்டுள்ளன.

**மண் மாதிரி எடுப்பதன் நோக்கம் -**

ஆய்வுப் பகுதியின் அடிப்படை மண்ணின் பண்புகளைத் தீர்மானிக்க; மண் பண்புகளில் முன்மொழியப்பட்ட செயல்பாட்டின் தாக்கத்தை ஆய்வு செய்தல் மற்றும் மண்ணின் தாக்கத்தை மிக முக்கியமாக விவசாய உற்பத்திக் கண்ணோட்டத்தில் ஆய்வு செய்தல்.

**அட்டவணை 3.5: மண் மாதிரி இடங்கள்**

வ.எண்	குறியீடு	இடம்	தூரம் மற்றும் திசை	ஒருங்கிணைப்புகள்
1	S-1	முக்கிய மண்டலம்	-	11°42'27.01"N 78°18'6.70"E
2	S-2	செங்குட்டை	250மீ - வடமேற்கு	11°42'49.65"N 78°17'54.26"E
3	S-3	நீர்முளிக்குட்டை	5 கிமீ - வடகிழக்கு	11°42'46.70"N 78°21'8.84"E
4	S-4	கருமாபுரம்	3.5 கிமீ - தெற்கு	11°40'25.17"N 78°17'38.73"E
5	S-5	பருத்திக்காடு	3.5 கிமீ - வடமேற்கு	11°43'58.31"N 78°16'26.79"E
6	S-6	சுக்கம்பட்டி	3.5 கிமீ - மேற்கு	11°42'39.62"N 78°15'52.30"E

ஆதாரம்: GEMS உடன் இணைந்து ஒமேகா ஆய்வகத்தின் தள கண்காணிப்பு/மாதிரி-

## முறை -

மண்ணின் தரத்தை ஆய்வு செய்வதற்காக, பல்வேறு நில பயன்பாட்டு நிலைமைகளைப் பிரதிநிதித்துவப்படுத்தும் திட்டத் தளத்திலும் அதைச் சுற்றியுள்ள மண்ணின் நிலையையும் மதிப்பிடுவதற்கு மாதிரி இடங்கள் தேர்ந்தெடுக்கப்பட்டன. 90 செ.மீ ஆழம் வரை மண்ணில் துளையிட்டு மாதிரிகள் சேகரிக்கப்பட்டன. மண் வகை, தாவர உறை, தொழில்துறை மற்றும் குடியிருப்பு நடவடிக்கைகள், உள்கட்டமைப்பு வசதிகள் உள்ளிட்டவற்றின் அடிப்படையில் மண் மாதிரி எடுப்பதற்கு ஆறு (6) இடங்கள் தேர்ந்தெடுக்கப்பட்டன, இது மண்ணின் தன்மைகள் பற்றிய ஒட்டுமொத்த யோசனையை வழங்கும். மாதிரிகள் உடல் மற்றும் வேதியியல் பண்புகளுக்காக பகுப்பாய்வு செய்யப்பட்டன. மாதிரிகள் ஆய்வுக்காக ஆய்வகத்திற்கு அனுப்பப்பட்டன. மாதிரிகள் பாலித்தீன் பைகளில் நிரப்பப்பட்டு, குறியிடப்பட்டு, ஆய்வுக்காக ஆய்வகத்திற்கு அனுப்பப்பட்டது மற்றும் அதற்கான வழிமுறையின் விவரங்கள் கீழே அட்டவணை 3.5 இல் கொடுக்கப்பட்டுள்ளன.

### அட்டவணை 3.6: மாதிரி சேகரிப்பு முறை

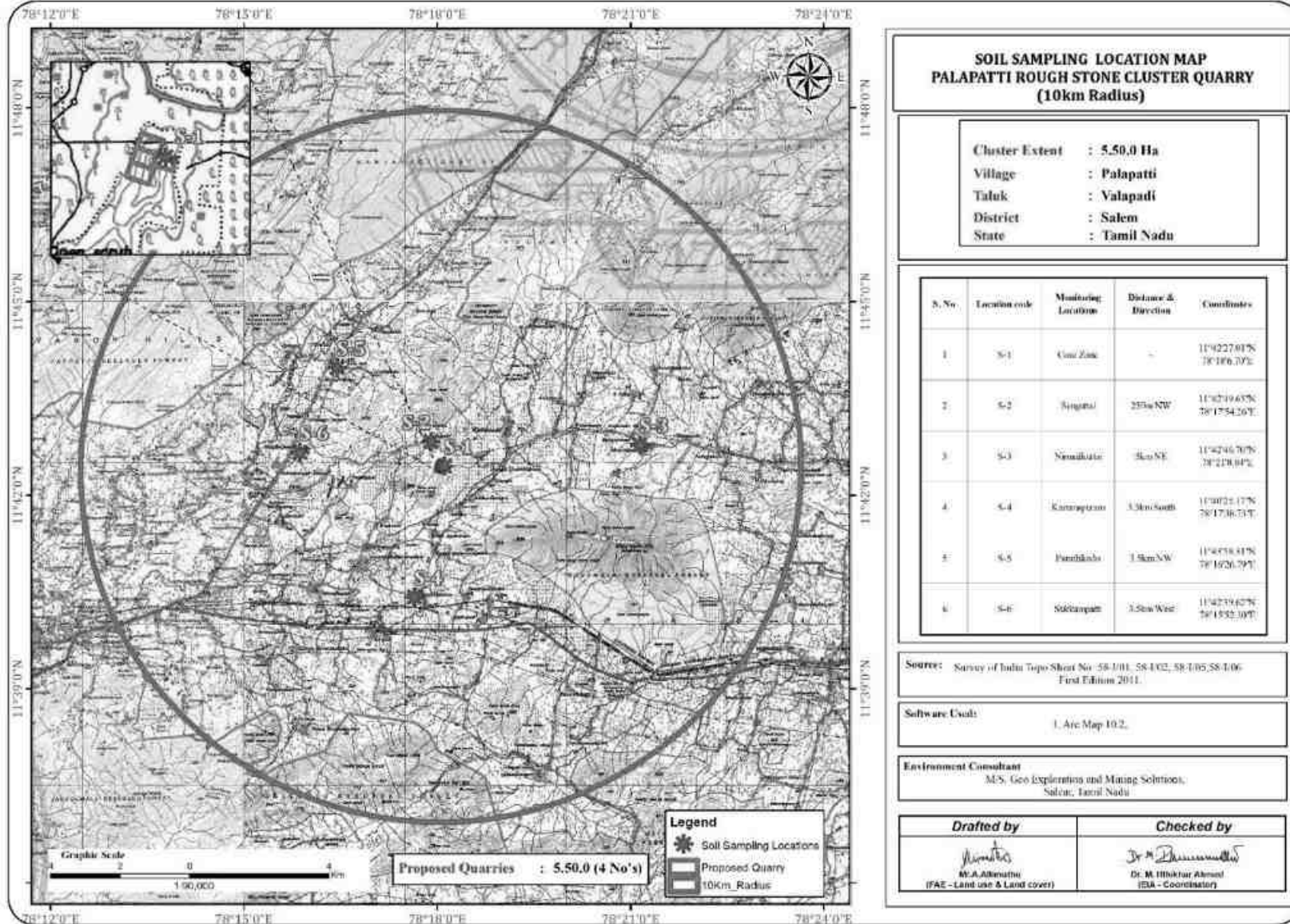
விவரங்கள்	நிலை
அதிர்வெண்	ஒவ்வொரு நிலையத்திலிருந்தும் ஒரு வரைபட மாதிரி - ஆய்வு காலத்தில் ஒருமுறை எடுக்கப்படும்.
செய்முறை	மேல்மண்ணின் கூட்டு கிராப் மாதிரிகள் 3 ஆழத்தில் இருந்து சேகரிக்கப்பட்டு, பகுப்பாய்வுக்காக ஒரு பிரதிநிதி மாதிரியை வழங்க கலக்கப்பட்டன. அவை காற்று புகாத பாலித்தீன் பைகளில் சேமிக்கப்பட்டு ஆய்வகத்தில் ஆய்வு செய்யப்பட்டன.

ஆதாரம்: GEMS உடன் இணைந்து சுற்றுச்சூழல் தொழில்நுட்ப சேவைகளால் தளத்தில் கண்காணிப்பு/மாதிரி

### மண் பரிசோதனை முடிவு -

மண் இரசாயன பகுப்பாய்வு (எம்.எல். ஜாக்சன், 1967) & வேளாண்மை, கூட்டுறவு மற்றும் விவசாயிகள் நலத்துறை, வேளாண்மை மற்றும் விவசாயிகள் நல அமைச்சகம், இந்திய அரசு" ஆகியவற்றில் பரிந்துரைக்கப்பட்ட நிலையான முறைகளின்படி மாதிரிகள் பகுப்பாய்வு செய்யப்பட்டன. மண்ணுக்கு பகுப்பாய்வு செய்யப்பட்ட முக்கிய பண்புகள் மொத்த அடர்த்தி, போரோசிடி, ஊடுருவல் விகிதம், pH மற்றும் கரிமப் பொருட்கள், நைட்ரஜன், பாஸ்பரஸ் மற்றும் பொட்டாசியம் ஆகும். மண்ணின் நிலையான வகைப்பாடு அட்டவணை 3.6 மற்றும் மண்ணின் இயற்பியல்-வேதியியல் பண்புகள் மற்றும் சோதனை முடிவுகள் அட்டவணை 3.7 இல் கீழே வழங்கப்பட்டுள்ளன.

படம் 3.4: 10 கிமீ சுற்றளவில் உள்ள மண் மாதிரி இடங்கள்





**அட்டவணை 3.7: ஆய்வுப் பகுதியின் மண்ணின் தரம்**

சோதனை அளவுருக்கள்	S-1 (முக்கிய மண்டலம்)	S-2 (சென்குட்டை)	S-3 (நிர்முலிக்குட்டை)	S-4 (கருமாபுரம்)	S-5 (பருத்திகாடு)	S-6 (சுக்கம்பட்டி)
1. நிறம்	Brown	Brown	Brown	Brown	Brown	Brown
2. pH <sub>at27°C</sub>	8.29	7.29	7.65	8.36	7.39	7.98
3. மின் கடத்துத்திறன் <sub>25°C</sub>	486	368	510	597	740	359
4. நீர் செயல்பாடு	Medium	Medium	Medium	Medium	Medium	Medium
5. அமைப்பு	Sandy Loam	Clay	Clay	Sandy Clay Loam	Sandy Loam	Sandy Clay Loam
6. மணல்	76.3	43.8	36.8	53.9	64.9	65.3
7. பிளவு	6.9	14.3	10.8	25.2	26.8	9.3
8. களிமண்	16.8	41.9	52.4	20.9	8.3	25.4
9. நீர் தாங்கும் திறன்	31.6	45.8	44.2	36.2	32.9	33.8
10. மொத்த அடர்த்தி	0.68	1.25	1.21	0.92	0.75	1.27
11. போரோசிட்டி	22.4	36.1	34.8	28.6	24.2	31.9
12. மாற்றக்கூடிய கால்சியம் (asCa)	142	179	184	168	145	137
13. மாற்றக்கூடிய மெக்னீசியம் (asMg)	23	38	38.5	38.2	25.7	31.5
14. மாற்றக்கூடிய மாங்கனீசு (asMn)	24.3	41.3	38.6	30.4	25.1	32.6
15. Zn ஆக மாற்றக்கூடிய துத்தநாகம்	0.44	1.32	1.28	0.87	0.62	0.39
16. கிடைக்கும் போரான் (B ஆக)	0.53	0.83	0.95	0.62	0.49	0.32
17. கரையக்கூடிய குளோரைடு (Cl ஆக)	129	183	175	157	131	129
18. கரையக்கூடிய சல்பேட் (SO <sub>4</sub> ஆக)	119	165	158	132	124	124
19. கிடைக்கும் பொட்டாசியம்(K ஆக)	30.5	55.2	59.3	39.9	34.7	44.4
20. சோடியம் உறிஞ்சுதல் விகிதம்	1.24	1.32	1.24	1.46	1.33	1.56
21. பாஸ்பரஸ் கிடைக்கிறது (P ஆக)	0.68	1.35	1.21	0.76	0.52	31.6

22	நைட்ரஜன் (N ஆக) கிடைக்கிறது	128	172	186	142	135	132
23	காட்மியம் (சுடியாக)	BDL(DL:0.003)	BDL (DL:0.003)	BDL (DL:0.003)	BDL (DL:0.003)	BDL (DL:0.003)	BDL (DL:0.003)
24	குரோமியம் (Cr ஆக)	BDL (DL:0.05)	BDL (DL:0.05)	BDL (DL:0.05)	BDL (DL:0.05)	BDL (DL:0.05)	BDL (DL:0.05)
25	தாமிரம்(asCu)	BDL (DL:0.05)	BDL (DL:0.05)	BDL (DL:0.05)	BDL (DL:0.05)	BDL (DL:0.05)	BDL (DL:0.05)
26	முன்னணி (Pb ஆக)	0.62	1.31	1.26	0.71	0.56	0.38
27	மொத்த இரும்பு	1.29	2.21	2.15	1.57	1.34	1.53
28	கரிமப் பொருள்	1.53	2.71	2.59	1.91	1.63	1.48
29	ஆர்கானிக் கார்பன்	0.89	1.57	1.50	1.11	0.95	0.86
30	CEC	31.5	45.2	47.6	39.2	30.7	33.6



## விளக்கம் & முடிவு இயற்பியல் பண்புகள் -

மண் மாதிரிகளின் இயற்பியல் பண்புகள் அமைப்பு, மொத்த அடர்த்தி, போரோசிடி மற்றும் நீர் வைத்திருக்கும் திறன் ஆகியவை ஆராயப்பட்டன. ஆய்வுப் பகுதியில் காணப்படும் மண்ணின் அமைப்பு களிமண் முதல் மணல் களிமண் மண் மற்றும் ஆய்வுப் பகுதியில் உள்ள மண்ணின் மொத்த அடர்த்தி 0.68 - 1.27 கிராம்/சிசி வரை மாறுபடும். நீர்ப்பிடிப்புத் திறன் 31.6-45.8% மற்றும் மண் மாதிரிகளின் போரோசிடி நடுத்தரமாக அதாவது 22.4 - 36.1 % வரை இருக்கும்.

## இரசாயன பண்புகள் -

- மண்ணின் தன்மை சற்று காரமானது முதல் வலுவான காரமானது pH வரம்பு 7.29 முதல் 8.36 வரை இருக்கும்
- கிடைக்கக்கூடிய நைட்ரஜன் உள்ளடக்கம் ஹெக்டேருக்கு 128 முதல் 186 கிலோ வரை இருக்கும்
- கிடைக்கக்கூடிய பாஸ்பரஸ் உள்ளடக்கம் ஹெக்டேருக்கு 0.52 முதல் 31.6 கிலோ வரை இருக்கும்
- கிடைக்கக்கூடிய பொட்டாசியம் வரம்பு 30.5 முதல் 59.3 mg/kg வரை.

## 3.2 நீர் சூழல்

நீர் ஆதாரங்கள், மேற்பரப்பு மற்றும் நிலத்தடி நீர் ஆகிய இரண்டும் இப்பகுதியின் வளர்ச்சியில் குறிப்பிடத்தக்க பங்கைக் கொண்டுள்ளன. இந்த ஆய்வின் நோக்கம், முக்கியமான அளவுருக்களுக்கான நீரின் தரப் பண்புகளை மதிப்பிடுவது மற்றும் விவசாய உற்பத்தித்திறன், உள்நாட்டு சமூக பயன்பாடு, பொழுதுபோக்கு வளங்கள் மற்றும் அருகிலுள்ள அழகியல் ஆகியவற்றில் ஏற்படும் தாக்கங்களை மதிப்பீடு செய்வது ஆகும். தண்ணீர் மாதிரிகள் சேகரிக்கப்பட்டு, முன் சிகிச்சை அளிக்கப்பட்ட மாதிரி கேன்களில் விதிமுறைகளின்படி ஆய்வுக்காக ஆய்வகத்திற்கு கொண்டு செல்லப்பட்டன.

### 3.2.1 மேற்பரப்பு நீர் வளங்கள்:

சேலம் மாவட்டம் காவிரி மற்றும் வெள்ளாற்றின் துணை நதிகளால் வடிகட்டப்படுகிறது. வற்றாத இயற்கையான காவிரி ஆறு, மாவட்டத்தின் மேற்கு மற்றும் தெற்கு எல்லைகளில் பாய்கிறது. சரபங்கா மற்றும் திருமணிமுத்தாறு ஆகியவை காவிரி ஆற்றின் முக்கிய துணை நதிகள் மற்றும் ஷெவ்ராய் மலைகளில் உற்பத்தியாகின்றன. ஸ்வேதா மற்றும் வசிஷ்ட நதிகள் வெள்ளாற்றின் துணை நதிகள். ஸ்வேதா ஆறு கொல்லிமலையில் உற்பத்தியாகி கிழக்கு நோக்கி பாய்ந்து வெள்ளாற்றில் கலக்கிறது. வசிஷ்ட நதி சித்தேரி மலையில் உற்பத்தியாகி தெற்கு நோக்கி பாய்ந்து வெள்ளாற்றில் கலக்கிறது. பொதுவாக, மாவட்டம் பல் வடிகால் மூலம் வகைப்படுத்தப்படுகிறது.

### 3.2.2 நிலத்தடி நீர் ஆதாரங்கள்:

நிலத்தடி நீர் பழமையான அச்சேயன்ஸ் மற்றும் சமீபத்திய வண்டல் மண் படிசுவடிவங்களில் ஏற்படுகிறது. நிலத்தடி நீரின் நிகழ்வு மற்றும் நடத்தை மழைப்பொழிவு, நிலப்பரப்பு, புவியியல், புவியியல், கட்டமைப்புகள் போன்றவற்றால் கட்டுப்படுத்தப்படுகிறது.

நிலத்தடி நீர் வானிலை மற்றும் உடைந்த க்னீஸ் பாறை உருவாக்கத்தில் ஃபெராடிக் நிலையில் ஏற்படுகிறது. வானிலை மற்றும் முறிவின் தீவிரத்தால் வானிலை கட்டுப்படுத்தப்படுகிறது. ஆழ்துளைக் கிணறுகள் மற்றும் ஆழ்துளை கிணறுகள் இப்பகுதியில் நிலத்தடி நீரை உறிஞ்சும் கட்டமைப்புகள் அதிகம். தோண்டப்பட்ட கிணற்றின் விட்டம் 7 முதல் 10 மீ வரையிலும், ஆழ்துளைக் கிணறுகளின் ஆழம் 10.5 முதல் 13.6 மீ bgl வரையிலும் இருக்கும். தோண்டப்பட்ட கிணறுகள் கோடை மாதங்களில் 1 லி.பி.எஸ் வரை மகசூல் தரும் மற்றும் சில கிணறுகள் வறண்டு கிடக்கின்றன. பருவமழை காலத்தில் ஒன்று அல்லது இரண்டு பயிர்களுக்கு பாசனம் செய்ய போதுமான மகசூல் கிடைக்கும்.

### 3.2.3 செய்முறை

உளவு ஆய்வு மேற்கொள்ளப்பட்டது மற்றும் கண்காணிப்பு இடங்கள் இதன் அடிப்படையில் இறுதி செய்யப்பட்டன;

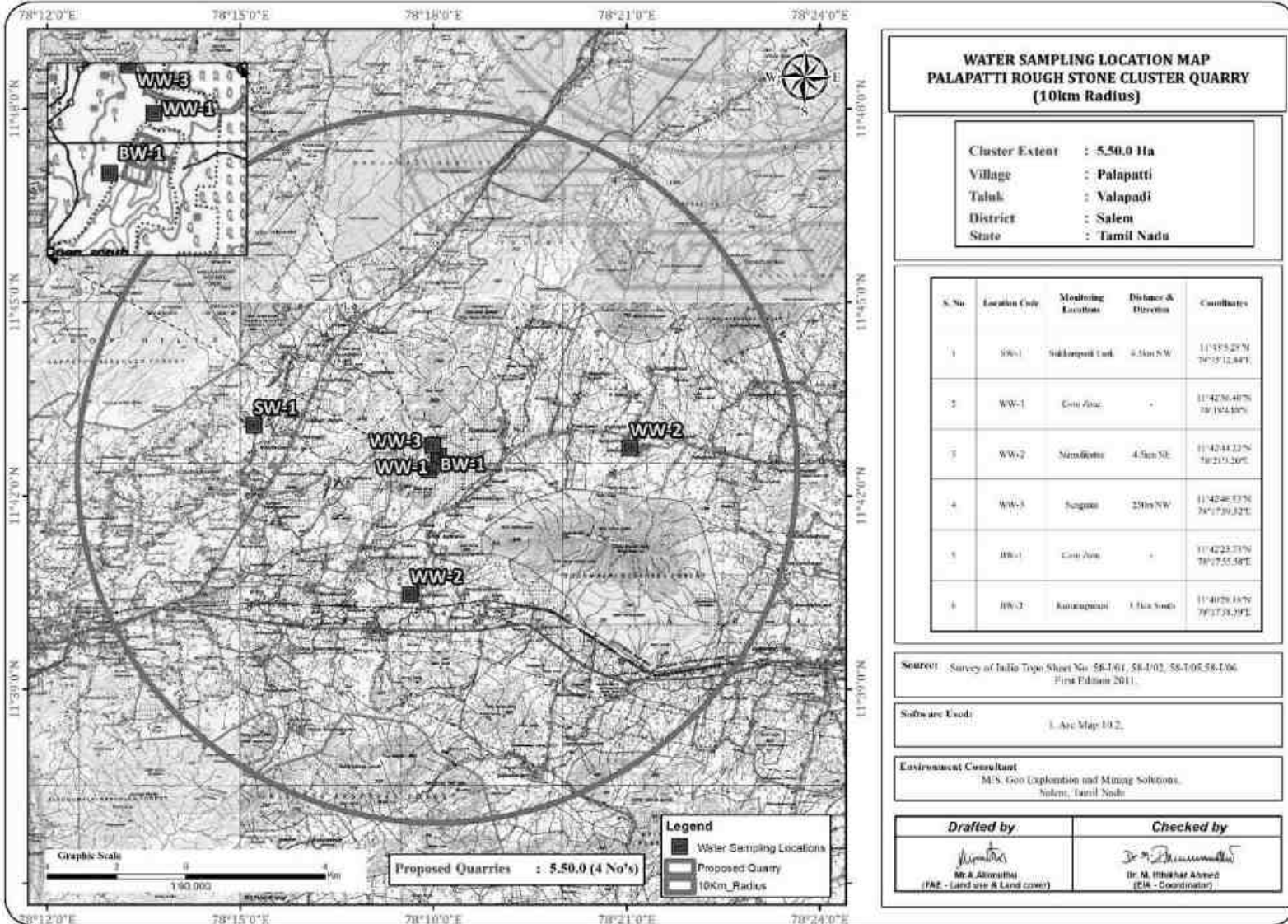
- வடிகால் முறை;
- பல்வேறு நடவடிக்கைகள்/பாதிப்பு ஏற்படக்கூடிய பகுதிகளைக் குறிக்கும் குடியிருப்புப் பகுதிகளின் இருப்பிடம்; மற்றும்
- அடிப்படை நிலைமைகளைக் குறிக்கக்கூடிய வாய்ப்புள்ள பகுதிகள்

ஆய்வுப் பகுதியிலிருந்து ஒன்று (1) மேற்பரப்பு நீர் மற்றும் ஐந்து (5) நிலத்தடி நீர் மாதிரிகள் சேகரிக்கப்பட்டு, மேற்பரப்பு மற்றும் நிலத்தடி நீரில் சுரங்கம் மற்றும் பிற செயல்பாடுகளின் விளைவை மதிப்பிடுவதற்காக உடல்-வேதியியல், கன உலோகங்கள் மற்றும் பாக்கிரியாவியல் அளவுருக்களுக்காக பகுப்பாய்வு செய்யப்பட்டன. அமெரிக்க பொது சுகாதார சங்கம் (APHA) வெளியிட்ட CPCB, IS-10500:2012 மற்றும் 'தண்ணீர் மற்றும் கழிவுநீரை ஆய்வு செய்வதற்கான நிலையான முறைகள்' ஆகியவற்றால் குறிப்பிடப்பட்ட நடைமுறைகளின்படி மாதிரிகள் பகுப்பாய்வு செய்யப்பட்டன. நீர் மாதிரி இடங்கள் அட்டவணை 3.9 இல் கொடுக்கப்பட்டுள்ளது மற்றும் படம் 3.6 ஆக காட்டப்பட்டுள்ளது.

**அட்டவணை 3.8: நீர் மாதிரி இடங்கள்**

வ.எண்	இடம்	கண்காணிப்பு இடம்	தொலைவு & திசை	ஒருங்கினைப்பு
<b>மேற்பரப்பு நீர்</b>				
1	SW-1	சுக்கம்பட்டி குட்டை	4.5 கிமீ - வடமேற்கு	11°43'5.23"N 78°15'12.84"E
<b>நிலத்தடி நீர்</b>				
2	WW-1	முக்கிய மண்டலம்	-	11°42'36.40"N 78°18'4.88"E
3	WW-2	நீர்முளிக்குட்டை	4.5 கிமீ - வடகிழக்கு	11°42'44.22"N 78°21'3.20"E
4	WW-3	செங்குட்டை	250மீ - வடமேற்கு	11°42'46.53"N 78°17'59.52"E
5	BW-1	முக்கிய மண்டலம்	-	11°42'23.73"N 78°17'55.58"E
6	BW-2	கருமாபுரம்	3.5 கிமீ - தெற்கு	11°40'28.18"N 78°17'38.59"E

படம் 3.6: 10 கிமீ சுற்றளவில் உள்ள நீர் மாதிரி இடங்கள்



**அட்டவணை 3.9: நிலத்தடி நீர் மாதிரி முடிவுகள்**

வ.எண்	சோதனை	BW-1 (முக்கிய மண்டலம்)	BW-2 (கருமாபுரம்)	WW-1 (முக்கிய மண்டலம்)	WW-2 (நிர்முலிக்குட்டை)	WW-3 (செங்குட்டை)
1.	நிறம்	< 5	< 5	< 5	< 5	< 5
2.	நாற்றம்	Agreeable	Agreeable	Agreeable	Agreeable	Agreeable
3.	pH@ 25oC	7.59	7.10	7.44	7.54	7.60
4.	மின் கடத்துத்திறன் @ 25oC	725	682	568	613	468
5.	கொந்தளிப்பு	< 1	< 1	< 1	< 1	< 1
6.	மொத்த கரைந்த திடப்பொருள்கள்	428	402	335	362	276
7.	CaCO3 ஆக மொத்த கடினத்தன்மை	214	259	193	172	150
8.	Ca என கால்சியம்	37.5	41.9	33.8	31.6	28.5
9.	மெக்னீசியம் Mg ஆக	29.2	37.6	26.4	22.8	19.2
10.	மொத்த காரத்தன்மை	164	177	135	142	138
11.	Cl-ஆக குளோரைடு	90.1	85.3	72.7	75.8	65.5
12.	சல்பேட் SO4-	29.2	28.3	25.7	26.7	23.4
13.	Fe என இரும்பு	0.22	0.17	BDL(DL:0.1)	BDL(DL:0.1)	BDL(DL:0.1)
14.	இலவச எஞ்சிய குளோரின்	BDL(DL: 2.0)	BDL(DL: 2.0)	BDL(DL: 2.0)	BDL(DL: 2.0)	BDL(DL: 2.0)
15.	ஃவ்ளுரைடு எஃப்	0.46	0.39	0.20	0.25	0.22
16.	நைட்ரேட்டுகள் NO3	11.9	9.5	8.3	7.6	9.8
17.	Cu ஆக செம்பு	BDL (DL:0.2)	BDL (DL:0.2)	BDL (DL:0.2)	BDL (DL:0.2)	BDL (DL:0.2)
18.	Mn ஆக மாங்கனீசு	BDL (DL:0.05)	BDL (DL:0.05)	BDL (DL:0.05)	BDL (DL:0.05)	BDL (DL:0.05)
19.	Hg ஆக பாதரசம்	(BDL (DL: 0.0005)	(BDL (DL: 0.0005)	(BDL (DL: 0.0005)	(BDL (DL: 0.0005)	(BDL (DL: 0.0005)
20.	சிடியாக காட்மியம்	BDL (DL:0.01)	BDL (DL:0.01)	BDL (DL:0.01)	BDL (DL:0.01)	BDL (DL:0.01)
21.	செலினியம் என செ	BDL (DL: 0.05)	BDL (DL: 0.05)	BDL (DL: 0.05)	BDL (DL: 0.05)	BDL (DL: 0.05)
22.	அல் என அலுமினியம்	BDL (DL: 0.03)	BDL (DL: 0.03)	BDL (DL: 0.03)	BDL (DL: 0.03)	BDL (DL: 0.03)
23.	பிபியாக முன்னணி	BDL (DL:0.01)	BDL (DL:0.01)	BDL (DL:0.01)	BDL (DL:0.01)	BDL (DL:0.01)
24.	Zn ஆக துத்தநாகம்	BDL (DL:0.02)	BDL (DL:0.02)	BDL (DL:0.02)	BDL (DL:0.02)	BDL (DL:0.02)
25.	மொத்த குரோமியம்	BDL (DL: 0.05)	BDL (DL: 0.05)	BDL (DL: 0.05)	BDL (DL: 0.05)	BDL (DL: 0.05)
26.	போரோன் பி	BDL (DL:0.1)	BDL (DL:0.1)	BDL (DL:0.1)	BDL (DL:0.1)	BDL (DL:0.1)
27.	கனிம எண்ணெய்	BDL (DL:1.0)	BDL (DL:1.0)	BDL (DL:1.0)	BDL (DL:1.0)	BDL (DL:1.0)
28.	பினோலிக் கலவைகள் C6H5OH	Absent	Absent	Absent	Absent	Absent

29.	அயோனிக் சவர்க்காரம் என	BDL (DL:0.1)	BDL (DL:0.1)	BDL (DL:0.1)	BDL (DL:0.1)	BDL (DL:0.1)
30.	CN ஆக சைனைட்	Absent	Absent	Absent	Absent	Absent
31.	மொத்த கோலிஃபார்ம்	< 2	< 2	< 2	< 2	< 2
32.	இ - கோலி	< 2	< 2	< 2	< 2	< 2
33.	பா என பேரியம்	BDL (DL:0.5)	BDL (DL:0.5)	BDL (DL:0.5)	BDL (DL:0.5)	BDL (DL:0.5)
34.	அம்மோனியா (மொத்தம்)	BDL (DL:0.1)	BDL (DL:0.1)	BDL (DL:0.1)	BDL (DL:0.1)	BDL (DL:0.1)
35.	H2S ஆக சல்பைடு	BDL (DL:0.05)	BDL (DL:0.05)	BDL (DL:0.05)	BDL (DL:0.05)	BDL (DL:0.05)
36.	மாலிப்டினம் மோ	BDL (DL:0.5)	BDL (DL:0.5)	BDL (DL:0.5)	BDL (DL:0.5)	BDL (DL:0.5)
37.	மொத்த ஆர்சனிக் என	BDL (DL:0.01)	BDL (DL:0.01)	BDL (DL:0.01)	BDL (DL:0.01)	BDL (DL:0.01)
38.	மொத்த இடைநிறுத்தப்பட்ட திடப்பொருட்கள்	BDL(DL:2)	BDL(DL:2)	BDL(DL:2)	BDL(DL:2)	BDL(DL:2)

**அட்டவணை 3.10: மேற்பரப்பு நீர் மாதிரி முடிவுகள்**

வ.எண்	சோதனை	அலகு	விளைவாக	CPCB நியமிக்கப்பட்ட சிறந்த பயன்பாடு
			SW1	
1	நிறம்	Hazen	10	300
2	நாற்றம்	-	Agreeable	Not specified
3	pH@ 25°C	-	7.40	6.5 – 8.5
4	மின் கடத்துத்திறன் @ 25°C	µs/cm	539	
5	கொந்தளிப்பு	NTU	5.1	Not specified
6	மொத்த கரைந்த திடப்பொருள்கள்	mg /l	318	1500
7	CaCO3 ஆக மொத்த கடினத்தன்மை	mg/l	197	Not specified
8	Ca என கால்சியம்	mg/l	33.2	Not specified
9	மெக்னீசியம் Mg ஆக	mg/l	27.9	Not specified
10	CaCO3 ஆக மொத்த காரத்தன்மை	mg/l	163	Not specified
11	Cl-ஆக குளோரைடு	mg/l	69.5	600
12	சல்பேட் SO4-	mg/l	24.1	400
13	Fe என இரும்பு	mg/l	0.27	50
14	இலவச எஞ்சிய குளோரின்	mg/l	BDL (DL: 2.0)	400
15	ஃவுளுரைடு எஃப்	mg/l	0.34	1.5
16	நைட்ரேட்டுகள் NO3	mg/l	13.7	50
17	Cu ஆக செம்பு	mg/l	BDL (DL:0.2)	1.5
18	Mn ஆக மாங்கனீசு	mg/l	BDL (DL:0.05)	Not specified
19	Hg ஆக பாதரசம்	mg/l	(BDL (DL: 0.0005)	Not specified
20	சிடியாக காட்மியம்	mg/l	BDL (DL:0.01)	0.01
21	செலினியம் என செ	mg/l	BDL (DL: 0.05)	Not specified
22	அல் என அலுமினியம்	mg/l	BDL (DL: 0.03)	Not specified
23	பிபியாக முன்னணி	mg/l	BDL (DL:0.01)	0.1
24	Zn ஆக துத்தநாகம்	mg/l	BDL (DL:0.02)	15
25	மொத்த குரோமியம்	mg/l	BDL (DL: 0.05)	0.05
26	போரோன் பி	mg/l	BDL (DL:0.1)	Not specified
27	கனிம எண்ணெய்	mg/l	BDL (DL:1.0)	Not specified
28	பினோலிக் கலவைகள் C6H5OH	mg/l	Absent	0.005
29	MBAS ஆக அயோனிக் சவர்க்காரம்	mg/l	BDL (DL:0.1)	Not specified
30	CN ஆக சயனைடு	mg/l	Absent	0.05
31	உயிரியல் ஆக்ஸிஜன் தேவை, 3 நாட்கள் @ 27°C		6.2	3
32	இரசாயன ஆக்ஸிஜன் தேவை		24	Not specified
33	கரைந்த ஆக்ஸிஜன்		7.5	4

34	மொத்த கோலிஃபார்ம்		100	5000
35	இ - கோலி	MPN/ 100ml	20	Not specified
36	பா என பேரியம்	mg/l	BDL (DL:0.5)	300
37	அம்மோனியா (மொத்த அம்மோனியா-N ஆக)	mg/l	BDL (DL:0.1)	Not specified
38	H2S ஆக சல்பைடு	mg/l	BDL (DL:0.05)	Not specified
39	மாலிப்டினம் மோ	mg/l	BDL (DL:0.5)	Not specified
40	மொத்த ஆர்சனிக் என	mg/l	BDL (DL:0.01)	0.2
41	மொத்த இடைநிறுத்தப்பட்ட திடப்பொருட்கள்	mg/l	5.7	-



### 3.2.4 விளக்கம் & முடிவு

#### மேற்பரப்பு நீர்

மேற்பரப்பின் pH 7.40 ஆகும், அதே சமயம் கொந்தளிப்பு தரநிலைகளுக்குள் காணப்படுகிறது (நிலையான நீர்வாழ் உயிரினங்களுக்கான உகந்த pH வரம்பு 6.5 முதல் 8.5 pH வரை).

#### மொத்த கரைந்த திடப்பொருள்கள்:

மொத்த கரைந்த திடப்பொருள்கள் 318 mg/l ஆகும், TDS முக்கியமாக கார்பனேட்டுகள், பைகார்பனேட்டுகள், குளோரைடுகள், பாஸ்பேட்கள் மற்றும் கால்சியம், மெக்னீசியம், சோடியம் மற்றும் பிற கரிமப் பொருட்களால் ஆனது.

#### மற்ற அளவுருக்கள்:

குளோரைடு உள்ளடக்கம் 69.5 மி.கி/லி. நைட்ரேட்டுகள் சுமார் 13.7 மி.கி/லி, சல்பேட் உள்ளடக்கம் 25 மி.கி/லி.

#### நிலத்தடி நீர்

சேகரிக்கப்பட்ட நீர் மாதிரிகளின் pH 7.10 முதல் 7.60 வரை மற்றும் ஏற்றுக்கொள்ளக்கூடிய வரம்பு 6.5 முதல் 8.5 வரை இருந்தது. அனைத்து மூலங்களிலிருந்தும் நீர் மாதிரிகளின் pH, சல்பேட்டுகள் மற்றும் குளோரைடுகள் தரநிலையின்படி வரம்புகளுக்குள் உள்ளன. கொந்தளிப்பில், தண்ணீர் மாதிரிகள் தேவையை பூர்த்தி செய்கின்றன. மொத்த கரைந்த திடப்பொருள்கள் அனைத்து மாதிரிகளிலும் 276 முதல் 428 மி.கி/லி வரம்பில் காணப்பட்டன. அனைத்து மாதிரிகளுக்கும் மொத்த கடினத்தன்மை 150 முதல் 259 mg/l வரை மாறுபடுகிறது.

நுண்ணுயிரியல் அளவுருக்களில், எல்லா இடங்களிலிருந்தும் தண்ணீர் மாதிரிகள் தேவையைப் பூர்த்தி செய்கின்றன. இவ்வாறு பகுப்பாய்வு செய்யப்பட்ட அளவுருக்கள் IS 10500:2012 உடன் ஒப்பிடப்பட்டு பரிந்துரைக்கப்பட்ட வரம்புகளுக்குள் உள்ளன.

### 3.2.5 நீரியல் மற்றும் நீரியல் ஆய்வுகள்

இம்மாவட்டம் கடின பாறை உருவாக்கம் மற்றும் பிளவுபட்ட படிசு பாறைகள் மாவட்டத்தின் முக்கியமான நீர்நிலை அமைப்புகளை உருவாக்குகிறது. IGIS மென்பொருளின் உதவியுடன் தகுதிவாய்ந்த புவி இயற்பியலாளர் மூலம் SSRMP-80 கருவி மூலம் அந்த பகுதியில் புவி இயற்பியல் ஆய்வு மேற்கொள்ளப்பட்டது மற்றும் 63-68m இடையே ஆழத்தில் குறைந்த எதிர்ப்பை எதிர்கொண்டதாக ஊகிக்கப்பட்டது. இந்த முன்மொழியப்பட்ட திட்டத்தின் அதிகபட்ச ஆழம் 41 முதல் 66m BGL ஆகும். எனவே சுரங்க வாழ்க்கை முழுவதும் நீர்நிலைகள் குறுக்கிடுவதற்கான சாத்தியக்கூறுகள் எதுவும் இல்லை, மேலும் திட்டப் பகுதியில் குறுக்கிடும் பெரிய நீர்நிலைகள் எதுவும் இல்லை என்பதும் நிலப்பரப்பின்படி ஊகிக்கப்படுகிறது. இந்த முன்மொழியப்பட்ட திட்டத்தின் காரணமாக ஸ்ட்ரீம், சேனல் திசைதிருப்ப வேண்டிய அவசியம் இல்லை.

மழைக்காலத்தில் நிலத்தடி நீர்மட்டத்தில் இருந்து வெளியேறும் நீரை சேகரித்து, சுரங்கத் குட்டைகளில் சேமித்து, தூசியை அடக்குவதற்கும், பசுமைப் பட்டையை

உருவாக்குவதற்கும், சுரங்கத்தின் ஆயுட்காலத்தின் முடிவில் இது சேகரிக்கப்படும். தண்ணீர் தற்காலிக நீர்த்தேக்கமாக செயல்படும்.

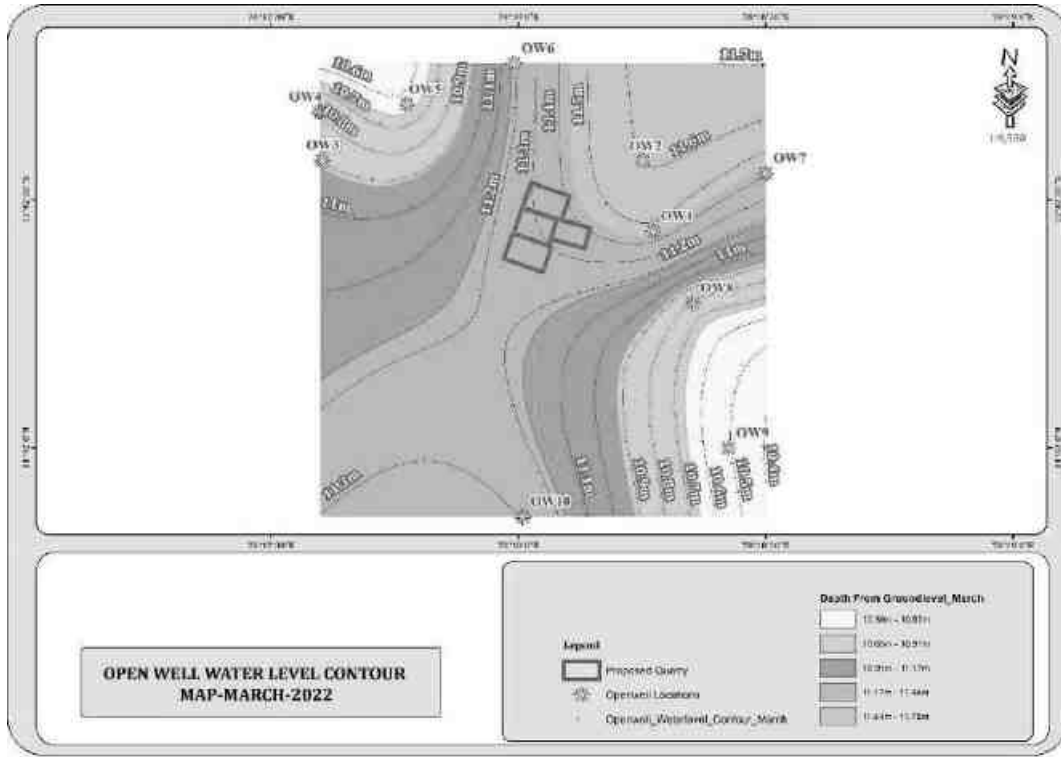
**அட்டவணை 3.11: திறந்தவெளி கிணறுகளின் பருவமழைக்கு பிந்தைய நீர் மட்டம் 1 கிமீ சுற்றளவு**

நிலைய குறியீடு	மீட்டரில் நீர்மட்டம் bgl				அட்சரேகை	தீர்க்கரேகை
	மார்ச் 2022	ஏப்ரல் 2022	மே 2022	சராசரி		
OW1	11.5	13	13.5	13	11° 42' 26.2468" N	78° 18' 16.3522" E
OW2	11.6	13.1	13.6	13.1	11° 42' 34.6913" N	78° 18' 16.3522" E
OW3	10.9	12.4	12.9	12.4	11° 42' 34.8441" N	78° 18' 16.3522" E
OW5	10.8	12.3	12.8	12.3	11° 42' 40.6637" N	78° 18' 16.3522" E
OW4	10.6	12.1	12.6	12.1	11° 42' 41.6087" N	78° 18' 16.3522" E
OW6	11.2	12.7	13.2	12.7	11° 42' 46.5451" N	78° 18' 16.3522" E
OW7	11.4	12.9	13.4	12.9	11° 42' 33.2378" N	78° 18' 16.3522" E
OW8	10.7	12.2	12.7	12.2	11° 42' 17.5109" N	78° 18' 16.3522" E
OW-9	10.5	12	12.5	12	11° 41' 59.9563" N	78° 18' 16.3522" E
OW-10	11.3	12.8	13.3	12.8	11° 41' 51.6227" N	78° 18' 16.3522" E

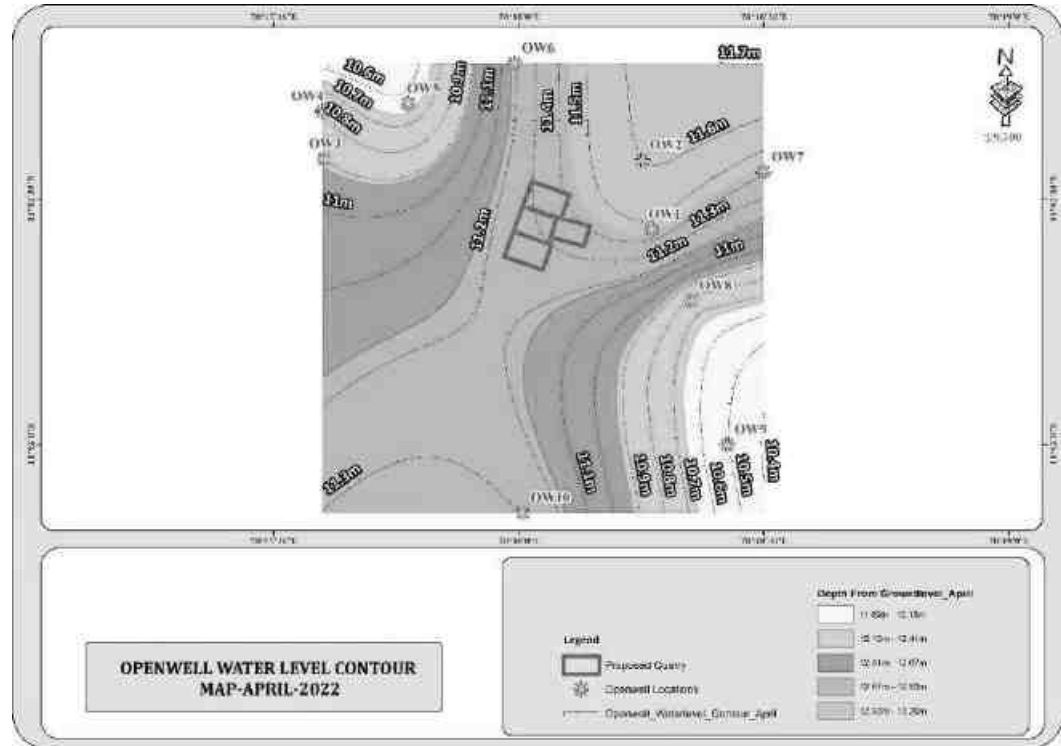
**அட்டவணை 3.12: ஆழ்துளைக் கிணறுகளின் பருவமழைக்குப் பிந்தைய நீர் மட்டம் 1 கிமீ சுற்றளவு**

நிலைய குறியீடு	மீட்டரில் நீர்மட்டம் bgl				அட்சரேகை	தீர்க்கரேகை
	மார்ச் 2022	ஏப்ரல் 2022	மே 2022	சராசரி		
BW1	65.6	67.1	68	67.1	11° 42' 35.2348" N	78° 18' 14.1200" E
BW2	65.8	67.3	68.2	67.3	11° 42' 06.3061" N	78° 18' 14.1200" E
BW3	70.5	72	72.9	72	11° 42' 13.0658" N	78° 18' 14.1200" E
BW4	65.9	67.4	68.3	67.4	11° 41' 58.7225" N	78° 18' 14.1200" E
BW5	68.5	70	70.9	70	11° 42' 36.7145" N	78° 18' 14.1200" E
BW6	67.5	69	69.9	69	11° 42' 41.5762" N	78° 18' 14.1200" E
BW7	66.8	68.3	69.2	68.3	11° 42' 50.8532" N	78° 18' 14.1200" E
BW8	69.5	71	71.9	71	11° 42' 27.9074" N	78° 18' 14.1200" E
BW9	65.5	67	67.9	67	11° 42' 33.7557" N	78° 18' 14.1200" E

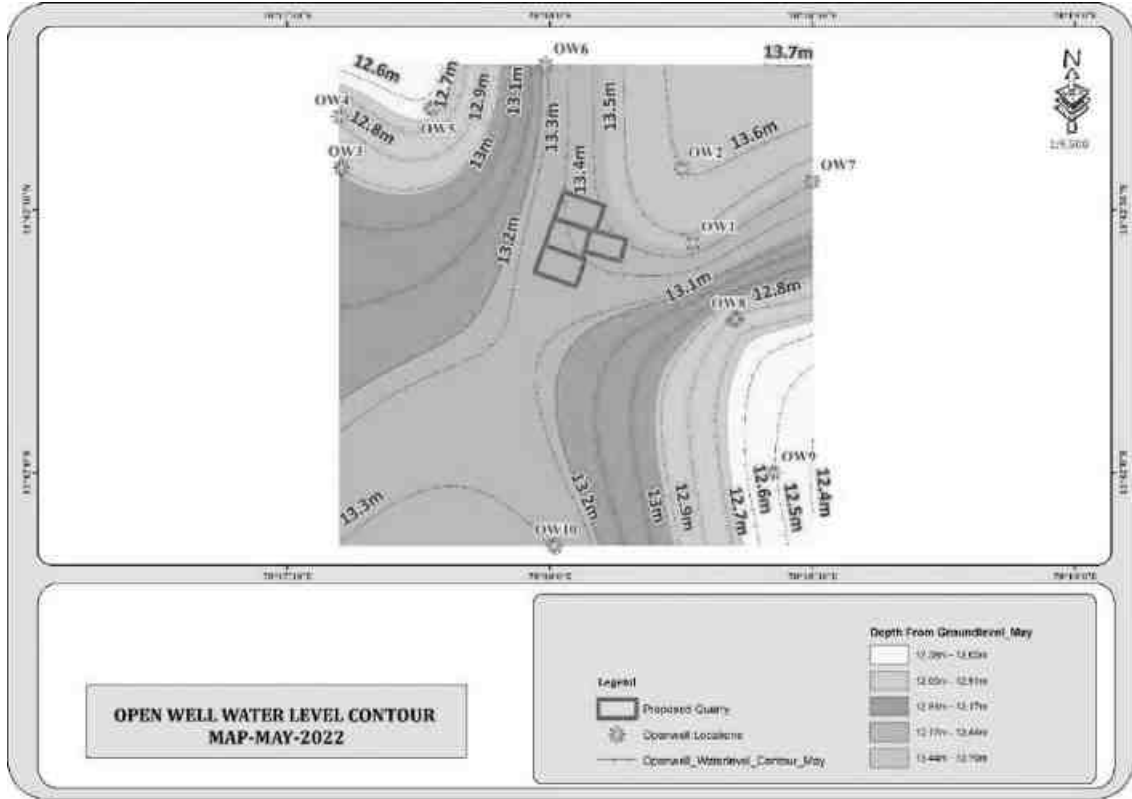
படம் 3.7: திறந்த கிணறு நீர் மட்டத்தின் விளிம்பு வரைபடம் - மார்ச் 2022



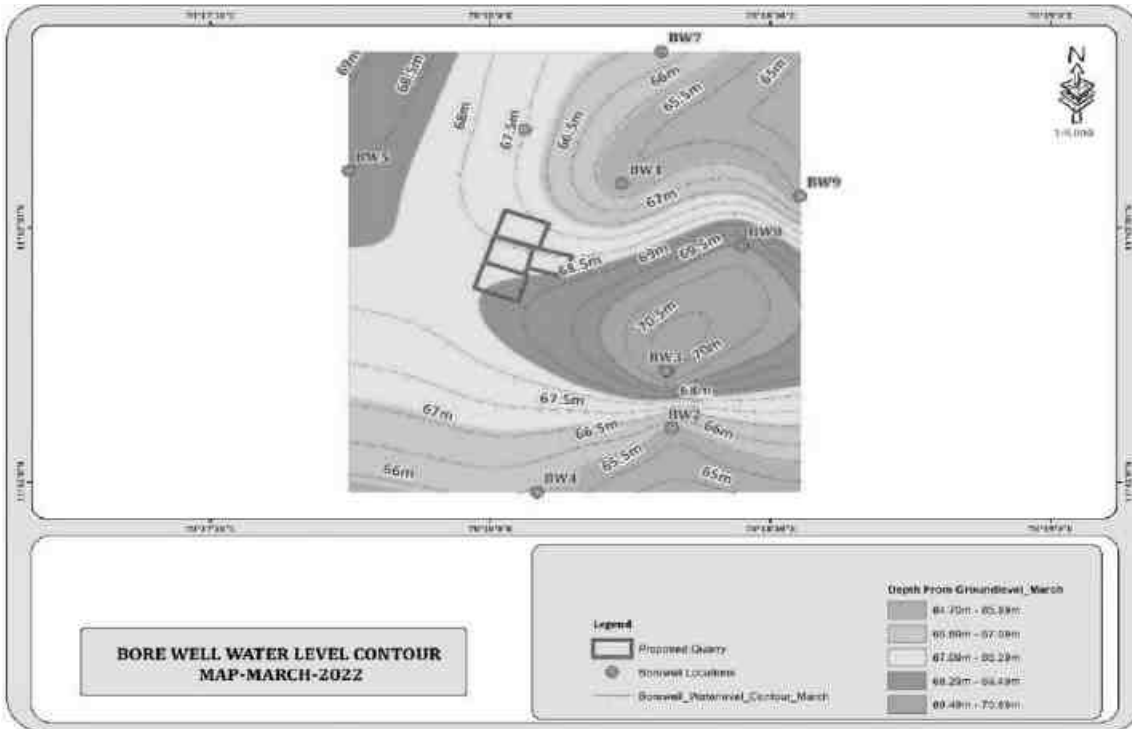
படம் 3.8: திறந்த கிணறு நீர் மட்டத்தின் விளிம்பு வரைபடம் - ஏப்ரல் 2022



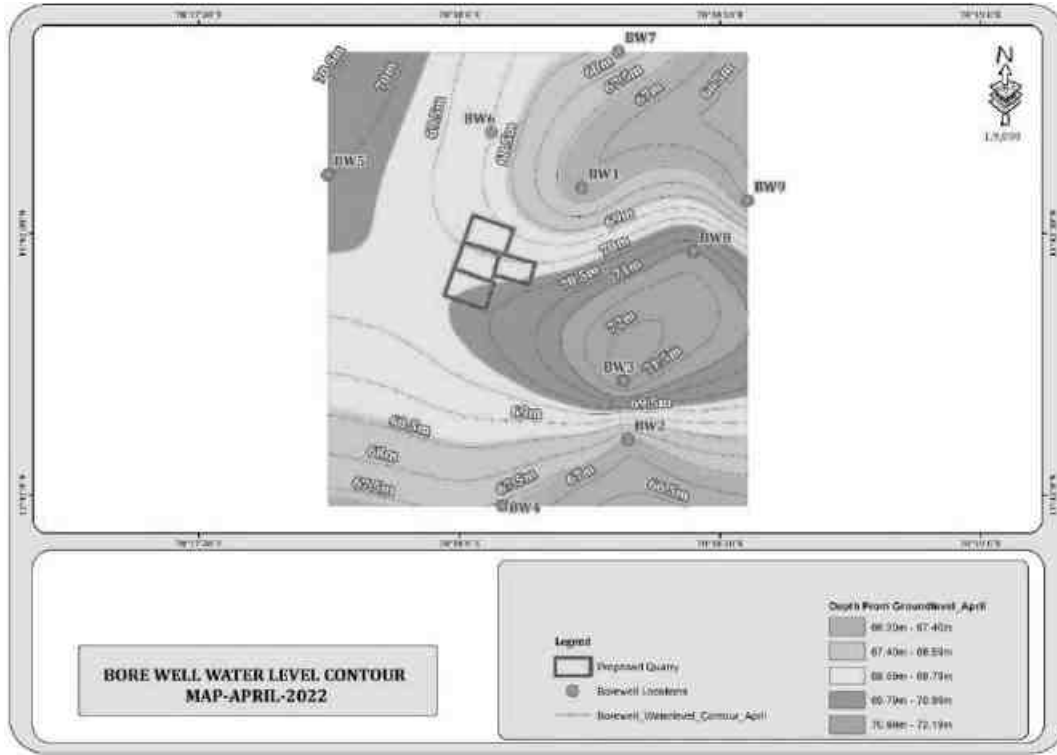
படம் 3.9: திறந்த கிணறு நீர் மட்டத்தின் விளிம்பு வரைபடம் - மே 2022



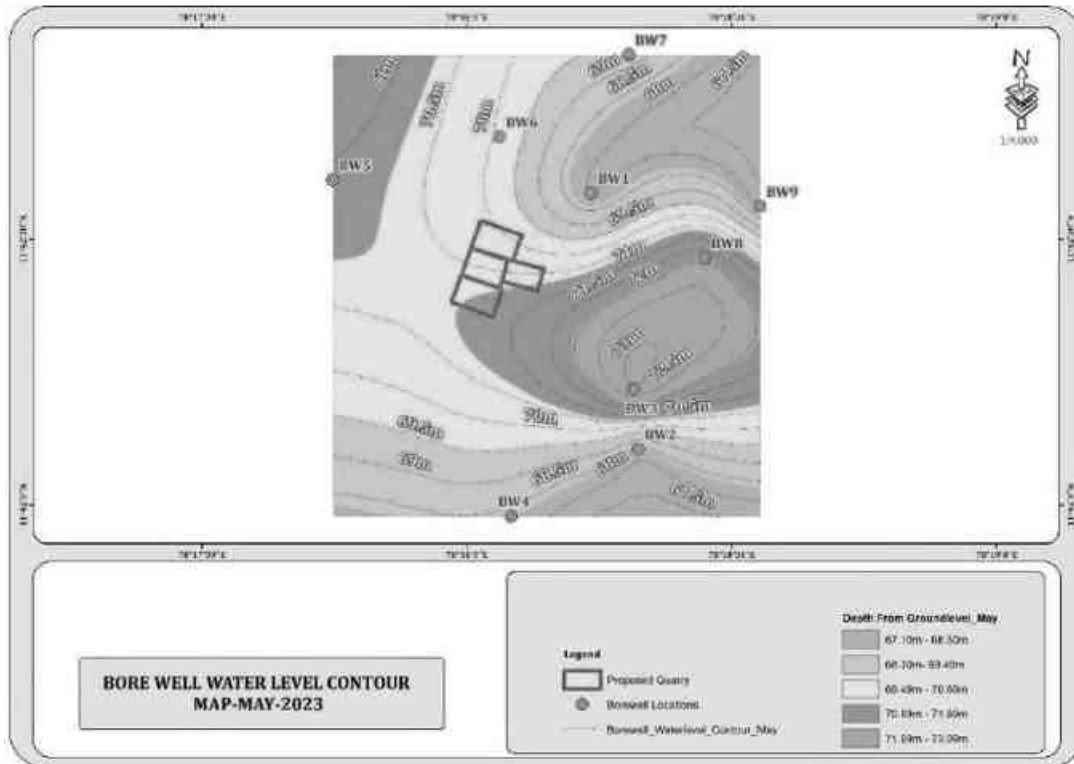
படம் 3.10: ஆழ்துளை கிணறு நீர் மட்டத்தின் விளிம்பு வரைபடம் - மார்ச் 2022



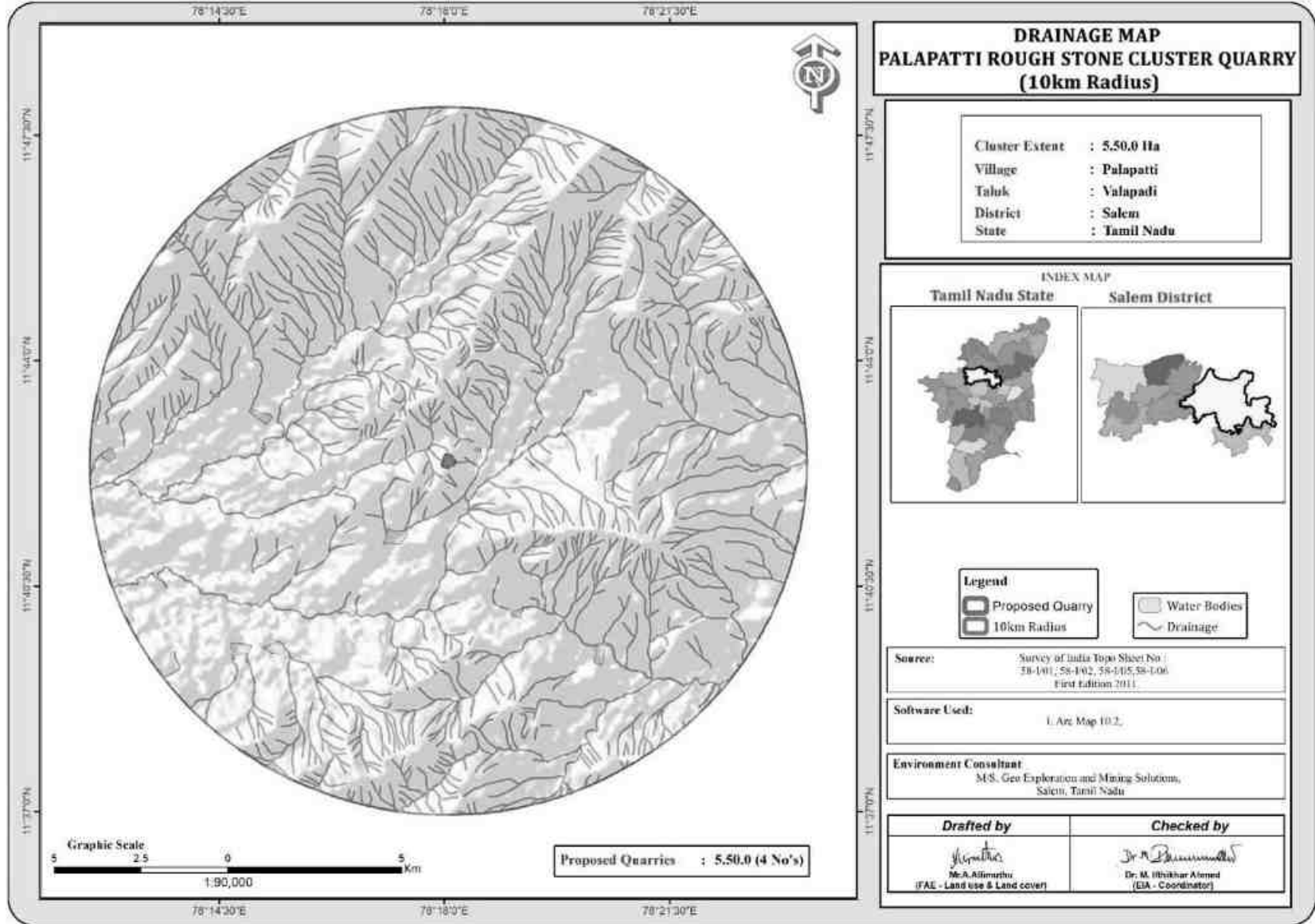
படம் 3.11: ஆழ்துளை கிணறு நீர் மட்டத்தின் விளிம்பு வரைபடம் - ஏப்ரல் 2022



படம் 3.12: ஆழ்துளை கிணறு நீர் மட்டத்தின் விளிம்பு வரைபடம் - மே 2022



படம் 3.13: திட்ட தளத்தில் இருந்து 10 கிமீ சுற்றளவில் வடிகால் வரைபடம்





### 3.2.5.1 முறை மற்றும் தரவு கையகப்படுத்தல்

பூமியின் மேற்பரப்பின் எதிர்ப்புக் கட்டமைப்பில் பக்கவாட்டு மற்றும் செங்குத்து இடைநிறுத்தங்களை வரையறுப்பதற்கு மின்சார எதிர்ப்பு முறை நன்கு நிறுவப்பட்டுள்ளது. தற்போதைய ஆய்வு செங்குத்து மின் ஒலியை (VES) பயன்படுத்தி செங்குத்து மின்தடை கட்டமைப்பை ஆழத்தில் வரையறுக்கிறது. ஸ்க்லம்பெர்கர் மின்முனையானது ஒலி அளவீடுகளைச் செய்வதற்குப் பயன்படுத்தப்பட்டது. இது ஓரினத்தன்மையில் பக்கவாட்டால் குறைந்த அளவு செல்வாக்கு செலுத்துகிறது மற்றும் அதிக ஆழமான விசாரணையை வழங்கும் திறன் கொண்டது. இது நான்கு மின்முனைகள் கோலினியர் ஆகும், அங்கு வெளிப்புற மின்முனைகளில் மின்னோட்டத்தை தரையில் அனுப்புகிறது மற்றும் உள் மின்முனைகள் சாத்தியமான வேறுபாட்டை அளவிடுகின்றன.

தற்போதைய ஆய்வு அதிகபட்ச மின்னோட்ட மின்முனை பிரிப்பு AB/2 ஐப் பயன்படுத்துகிறது. இந்தக் கணக்கெடுப்பின் தரவுகள் பொதுவாக அமைக்கப்பட்டு, சூடோ-பிரிவின் பண்ணையில் அமைக்கப்பட்டிருக்கும், இது மேற்பரப்பு எதிர்ப்புத் திறனை தோராயமாக அளிக்கிறது. லேயர் ரெசிஸ்டிவிட்டி மற்றும் ஜியோ எலக்ட்ரிக் லேயர் தடிமன் எனப்படும் லேயர் அளவுருவைக் கணிக்க ஸ்க்லம்பெர்கர் விஇஎஸ் தரவின் தலைகீழ் மாற்றத்திற்கு இந்த நுட்பம் பயன்படுத்தப்படுகிறது. தற்போதைய ஆய்வின் முக்கிய குறிக்கோள், அளவிடப்பட்ட தரவுகளுடன் ஒத்துப்போகும் ஒருபடிநிலையில் செங்குத்தாக தேடுவதாகும்.

ஒரு ஸ்க்லம்பெர்கருக்கு, வெளிப்படையான எதிர்ப்பில் பின்வருமாறு கணக்கிடலாம்

$$\rho_a = \frac{GAV}{I}$$

$\Delta V$  = பெறும் மின்முனைகளுக்கு இடையே உள்ள சாத்தியமான வேறுபாடு

ஜி = வடிவியல் காரணி.

பாறைகள் 10+14 ஓம்மீட்டரை விட 10-8 வரையிலான எதிர்ப்பில் பரவலான மாறுபாட்டைக் காட்டுகின்றன. ஒரு பரந்த வகைப்பாட்டில், 10-8 முதல் 1 ஓம்மீட்டர் வரம்பில் விழும் பாறைகளை ஒரு நல்ல கடத்திகளாக தொகுக்கலாம். 1 முதல் 106 ஓம்மீட்டர் இடைநிலை கடத்திகளாகவும், 106 முதல் 1012 ஓம்மீட்டர் வரை மோசமான கடத்தியாகவும் இருக்கும். பாறைகள் மற்றும் மேற்பரப்பு கற்களின் எதிர்ப்பாற்றல், இது பெரும்பாலும் அதன் போரோசிட்டியைச் சார்ந்தது மற்றும் துளை திரவ எதிர்ப்பானது ஆர்ச்சியின் சட்டத்தால் வரையறுக்கப்படுகிறது,

$$\rho_r = F\rho_w = a \emptyset \rho_w$$

$\rho_r$  = பாறைகளின் எதிர்ப்பாற்றல்

$\rho_w$  = பாறையின் துளைகளில் உள்ள நீரின் எதிர்ப்பாற்றல்

எஃப் = உருவாக்கக் காரணி

$\emptyset$  = பகுதியளவு துளை அளவு

A = 0.5 முதல் 2.5 வரையிலான மதிப்புகள் கொண்ட மாறிலிகள்

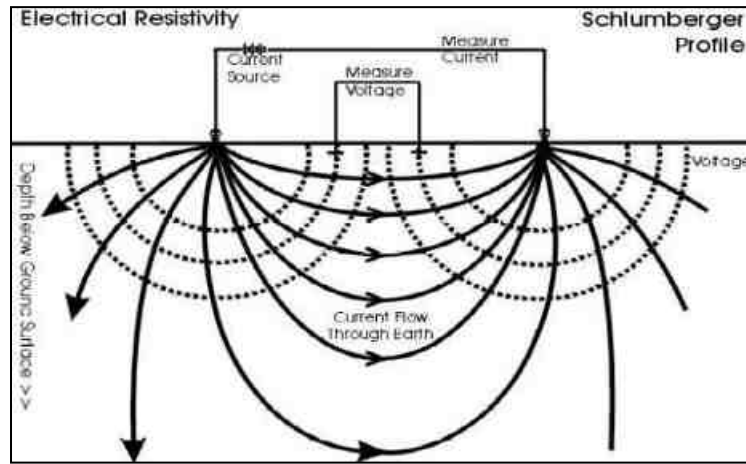


### 3.2.5.2 கணக்கெடுப்பு தளவமைப்பு

மின்தடை ஆய்வுக்கான தளவமைப்பு தற்போதைய மற்றும் சாத்தியமான மின்முனை ஏற்பாட்டின் தேர்வைப் பொறுத்தது, இது மின்முனை வரிசை என்று அழைக்கப்படுகிறது. இங்கே தற்போதைய ஆய்வு Schlumberger வரிசையுடன் கருதப்படுகிறது. இதில் தற்போதைய மின்முனை பிரிப்புக்கு தூரம் பயன்படுத்தப்படலாம், அதே நேரத்தில் சாத்தியமான மின்முனை பிரிப்பு மூன்றில் இருந்து ஐந்தில் ஒரு பங்கு வரை இருக்கும். VES இல் உள்ள ஒரு சுவாரஸ்யமான அம்சம் பரஸ்பர கொள்கை ஆகும், இது அளவிடப்பட்ட வெளிப்படையான எதிர்ப்பின் மீது எந்த விளைவும் இல்லாமல் சாத்தியம் மற்றும் தற்போதைய மின்முனையின் பரிமாற்றத்தை அனுமதிக்கிறது.

ஆய்வுக்காக பயன்படுத்தப்பட்ட கள உபகரணங்கள் ஆழமான மின்தடை மீட்டரில் SSR - MP - AT மாதிரியுடன் உள்ளன. இந்த சிக்னல் ஸ்டேக்கிங் ரெசிஸ்டிவிட்டி மீட்டர் என்பது பூமியின் எதிர்ப்பிற்கான பல புதுமை அம்சங்களை உள்ளடக்கிய உயர்தர தரவு கையகப்படுத்தும் அமைப்பாகும். ரேண்டம் எர்த் இரைச்சல்கள் முன்னிலையில், மூக்கு ரேஷனுக்கான சமிக்ஞையை  $\sqrt{N}$  ஆல் மேம்படுத்தலாம், இதில் N என்பது அடுக்கப்பட்ட அளவீடுகளின் எண்ணிக்கையாகும். இந்த SSR மீட்டரில், தேர்ந்தெடுக்கப்பட்ட அடுக்குகள் வரையிலான சராசரி அளவீடுகள்  $[1, (1+2)/2, (1+2+3)/3 \dots (1+2+\dots+16/16)]$  காட்டப்படும் மற்றும் இறுதி சராசரி தானாகவே சேமிக்கப்படும், நினைவகத்தில் அதிக சிக்னல்கள் மற்றும் இரைச்சல் விகிதத்தை அடைவதற்கான கொள்கைகளை பயன்படுத்துகிறது. மேலே உள்ள இந்த குறிகாட்டிகளின் அடிப்படையில் சிக்னல் ஸ்டேக்கிங் ரெசிஸ்டிவிட்டி மீட்டர் (VES) செங்குத்து மின்சார ரெசிஸ்டிவிட்டி சவுண்டிங்கிற்கு பயன்படுத்தப்பட்டது.

#### ரெசிஸ்டிவிட்டி சர்வே ப்ரொஃபைல்



நிலத்தடி மின்தடையின் அளவீடுகள், மின்னோட்ட மின்முனைகள் (C1&C2) எனப்படும் இரண்டு மின்முனைகள் மூலம் மின்னோட்டத்தை அனுப்புவதன் மூலமும், சாத்தியமான மின்முனை (P1&P2) எனப்படும் மற்ற இரண்டு மின்முனைகள் மூலம் பெறப்படும் ஆற்றலை அளவிடுவதன் மூலமும் அடிப்படையில் செய்யப்படுகிறது. தரையில் அனுப்பப்பட வேண்டிய மின்னோட்டத்தின் அளவு தற்போதைய

மின்முனையில் உள்ள தொடர்பு எதிர்ப்பு, தரை எதிர்ப்பு மற்றும் ஆர்வத்தின் ஆழம் ஆகியவற்றைப் பொறுத்தது.

### 3.2.5.3 தரவு விளக்கம்

63-68மீ ஆழத்தில் குறைந்த எதிர்ப்பை எதிர்கொண்டதாக ஊகிக்கப்பட்டது. இந்த கிளஸ்டர் குவாரிகளில் பரிந்துரைக்கப்பட்ட அதிகபட்ச ஆழம் 25மீ BGL. எனவே சுரங்க வாழ்நாள் முழுவதும் நீர்நிலைகள் குறுக்கிடுவதற்கான சாத்தியக்கூறுகள் எதுவும் இல்லை, மேலும் திட்டப் பகுதியில் குறுக்கிடும் பெரிய நீர்நிலைகள் எதுவும் இல்லை என்பதும் நிலப்பரப்பின்படி ஊகிக்கப்படுகிறது.

### 3.2.5.4 புவி இயற்பியல் தரவு விளக்கம்

நிலத்தடி நீரின் கிடைக்கும் தன்மையைப் பொறுத்து துணை மேற்பரப்பில் உள்ள ஓரினத்தன்மையில் செங்குத்தாக, பக்கவாட்டு மாறுபாடுகளை ஆய்வு செய்ய புவி இயற்பியல் தரவு பெறப்பட்டது. விளக்கப்பட்ட தரவுகளிலிருந்து, ஆய்வு செய்யப்பட்ட பகுதியில் மிதமான நிலத்தடி நீர் திறன் கொண்ட பகுதி என்று ஊகித்துள்ளது. இந்த சிறிய குவாரி நடவடிக்கையால், இயற்கை நீர்நிலைகளில் குறிப்பிடத்தக்க பாதிப்பு எதுவும் ஏற்படாது.

### 3.3 காற்று சூழல்:

சுற்றுப்புற காற்றின் தரத்தில் சுரங்க நடவடிக்கைகளின் தாக்கத்தை மதிப்பிடுவதற்கு, தற்போதுள்ள சுற்றுப்புற காற்றின் தரம் முக்கியமானது.

காற்று சூழல் குறித்த அடிப்படை ஆய்வுகளில் குறிப்பிட்ட காற்று மாசு அளவுருக்கள் மற்றும் சுற்றுப்புற காற்றில் அவற்றின் தற்போதைய நிலைகள் ஆகியவை அடங்கும். கிளஸ்டரைச் சுற்றி 10 கிமீ சுற்றளவில் உள்ள ஆய்வு மண்டலத்தைப் பொறுத்து சுற்றுப்புற காற்றின் தரம் அடிப்படைத் தகவலை உருவாக்குகிறது. இப்பகுதியில் காற்று மாசுபாட்டின் ஆதாரங்கள் பெரும்பாலும் வாகன போக்குவரத்து, செப்பனிடப்படாத கிராம சாலைகள் மற்றும் உள்நாட்டு மற்றும் விவசாய நடவடிக்கைகளால் எழும் தூசுகள் காரணமாகும். அடிப்படைக் காற்றின் தர ஆய்வின் முக்கிய நோக்கம், ஆய்வுப் பகுதியின் தற்போதைய சுற்றுப்புற காற்றின் தரத்தை நிறுவுவதாகும். கிளஸ்டரில் முன்மொழியப்பட்ட திட்டங்களின் செயல்பாட்டின் போது சுற்றுப்புற காற்றின் தரத்தின் தரங்களுக்கு இணங்குவதை மதிப்பிடுவதற்கும் இவை பயனுள்ளதாக இருக்கும்.

இந்த பகுதி மாதிரி இடங்களை அடையாளம் காணுதல், கண்காணிப்பு காலத்தில் பின்பற்றப்பட்ட முறை மற்றும் மாதிரி அதிர்வெண் ஆகியவற்றை விவரிக்கிறது.

#### 3.3.1 வானிலை மற்றும் காலநிலை

காற்றின் தரத்தைப் புரிந்துகொள்வதற்கு வானிலை ஆய்வு முக்கியமானது. வானிலை நிலை மற்றும் வளிமண்டல சிதறல் ஆகியவற்றுக்கு இடையேயான அத்தியாவசிய உறவு காற்றை பரந்த பொருளில் உள்ளடக்கியது. காற்றின் ஏற்ற இறக்கங்கள் மிகவும் பரந்த கால இடைவெளியில், சிதறலை நிறைவேற்றி, அவற்றுடன் தொடர்புடைய பிற செயல்முறைகளை வலுவாக பாதிக்கின்றன.

குழும குவாரிகளை மறைத்து திட்ட தளத்தில் ஒரு தற்காலிக வானிலை நிலையம் நிறுவப்பட்டது. காற்றின் ஓட்டம், காற்றின் வேகம், காற்றின் திசை, ஈரப்பதம் மற்றும்

வெப்பநிலை ஆகியவை மணிநேர அடிப்படையில் பதிவு செய்யப்படும் வகையில், தரை மட்டத்திலிருந்து 3 மீ உயரத்தில் இந்த நிலையம் நிறுவப்பட்டுள்ளது.

**காலநிலை:**

- சேலம் கடல் மட்டத்திலிருந்து 278 மீ உயரத்தில் அமைந்துள்ளது. இது வெப்பமண்டல காலநிலையைக் கொண்டுள்ளது
- சராசரி ஆண்டு வெப்பநிலை 32.6 C | 90.6°F.
- இங்கு ஆண்டு மழை பொழிவு சுமார் 770 மிமீ | 30.3 அங்குலம்.
- வறண்ட மாதம் 9 மிமீ | 0.3 அங்குல மழையுடன் ஜனவரி ஆகும்.
- சராசரியாக 180மிமீ |, அதிக அளவு மழைப்பொழிவு அக்டோபர் மாதத்தில் ஏற்படுகிறது 7.0 அங்குலம்.
- ஆண்டின் வெப்பமான மாதம் ஏப்ரல் ஆகும், சராசரி வெப்பநிலை 37.3°C | 99.14°F. ஆண்டின் மிகக் குறைந்த சராசரி வெப்பநிலை டிசம்பர் மாதத்தில் 28.4°C | 83.1 °F.
- வறண்ட மாதத்திற்கும் அதிக மழை பெய்யும் மாதத்திற்கும் இடையே உள்ள மழைப்பொழிவின் வேறுபாடு 197 மிமீ |ஆண்டு முழுவதும் ஆண்டு வெப்பநிலையில் உள்ள மாறுபாடு 9.5°C ஆகும் | 49.1 °F.

**ஆதாரம்:** <https://en.climate-data.org/asia/india/tamil-nadu/coimbatore-2788/>

**மழைப்பொழிவு -**

**அட்டவணை 3.13: மழைப்பொழிவு தரவு**

உண்மையான மழைப்பொழிவு மி.மீ						சாதாரண மழைப்பொழிவு மி.மீ
2013	2014	2015	2016	2017	2018	
830.80	857.70	1135.50	577.5	1006.5	712.9	997.9

ஆதாரம்: <https://www.twadboard.tn.gov.in/content/coimbatore>

**அட்டவணை 3.15: தளத்தில் பதிவு செய்யப்பட்ட வானிலை தரவு**

வ.எண்	அளவுருக்கள்	மார்ச்-2022	ஏப்ரல்-2022	மே- 2022	
1	வெப்பநிலை (°C)	அதிகபட்சம்	31.4	33.4	33.5
		குறைந்தபட்சம்	27.6	28.8	28.1
		சராசரி	29.5	31.1	30.8
2	ஒப்பு ஈரப்பதம் (%)	சராசரி	64.4	61.3	62.9
3	காற்றின் வேகம் (m/s)	அதிகபட்சம்	4.723	3.681	6.944
		குறைந்தபட்சம்	1.458	1.250	1.458
		சராசரி	3.090	2.465	4.201
4	மேக மூட்டம் (OKTAS)	0-8	0-8	0-8	
5	காற்று வீசும் திசை	ENE,E	ENE,E	E,ENE	

**இரண்டாம் நிலை மற்றும் முதன்மை தரவுகளுக்கு இடையே உள்ள தொடர்பு**

தளத்தில் சேகரிக்கப்பட்ட வானிலை தரவு, ஜனம்டி கோயம்புத்தூரில் இருந்து சேகரிக்கப்பட்ட இரண்டாம் நிலை தரவுகளைப் போலவே உள்ளது. மூன்று மாதங்களில் உருவாக்கப்பட்ட தளத் தரவை IMD, சேலம் அக்ரோவுடன் ஒப்பிட்டுப் பார்த்தால், பின்வருவனவற்றை வெளிப்படுத்துகிறது:

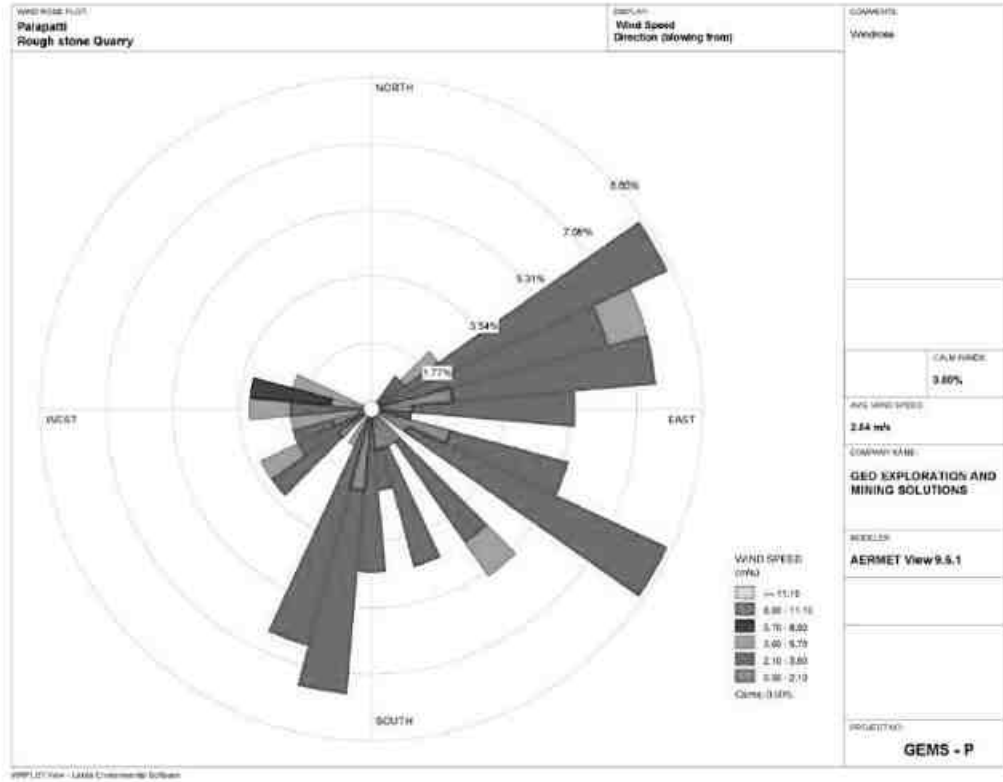
· IMD, சேலம் அக்ரோவின் சராசரி அதிகபட்ச மற்றும் குறைந்தபட்ச வெப்பநிலைகள், ஆன்-சைட் டேட்டாவைப் பொறுத்தமட்டில், அதாவது பாலப்பட்டி கிராமத்தில் அதிகமாக இருந்தது.

· IMD, சேலம் வேளாண்மையுடன் ஒப்பிடும்போது, தளத்தில் ஈரப்பதம் குறைவாக இருந்தது.

· தளத்தில் காற்றின் வேகம் மற்றும் திசையானது IMD, சேலம் அக்ரோவின் அதே போக்கைக் காட்டுகிறது.

ஆய்வு தளத்தின் விண்ட்ரோஸ் வரைபடம் படத்தில் சித்தரிக்கப்பட்டுள்ளது. 3.8 ஆய்வுப் பருவத்தில் இப்பகுதியின் பிரதானமான கீழ்க்காற்று திசையானது வடகிழக்கிலிருந்து தென்மேற்கு ஆகும்.

**படம் 3.15: காற்று வீசும் திசையின் புகைப்படம்**



சேகரிக்கப்பட்ட தரவுகளின் சுருக்கத்தில், ஆய்வுப் பகுதியில் கண்காணிப்பு காலத்தில் படம் எண்.3.11 இல் வழங்கப்பட்ட காற்றின் ரோஜா வரையப்பட்டது.

- NE-SW இலிருந்து அதிக காற்று வீசியது
- காற்றின் வேக அளவீடுகள் 1.250 முதல் 6.994 மீ/வி வரை பதிவு செய்யப்பட்டுள்ளன
- கண்காணிப்பு காலத்தில் சுமார் 0.00 % அமைதியான சூழ்நிலை நிலவுகிறது
- வெப்பநிலை அளவீடுகள் 27.6 முதல் 33.5 °C வரை
- ஈரப்பதம் 61.3 முதல் 64.4% வரை
- கண்காணிப்பு மூன்று மாதங்கள் தொடர்ந்து மேற்கொள்ளப்பட்டது

### 3.3.2 ஆய்வுமுறை மற்றும் குறிக்கோள்

சுற்றுப்புற காற்றின் தர ஆய்வின் முதன்மை நோக்கம், தற்போதுள்ள ஆய்வுப் பகுதியின் காற்றின் தரம் மற்றும் NAAQS உடன் அதன் இணக்கத்தை மதிப்பிடுவதாகும். ஆய்வுப் பகுதியில் காற்று மாசுபாட்டின் கவனிக்கப்பட்ட ஆதாரங்கள் தொழில்துறை, போக்குவரத்து மற்றும் உள்நாட்டு நடவடிக்கைகள். பின்வருவனவற்றைக் கருத்தில் கொண்டு, விஞ்ஞான ரீதியாக வடிவமைக்கப்பட்ட சுற்றுப்புற காற்றின் தர கண்காணிப்பு நெட்வொர்க் மூலம் சுற்றுப்புற காற்றின் தரத்தின் அடிப்படை நிலை நிறுவப்பட்டுள்ளது:

- சினோப்டிக் அளவில் வானிலை நிலை;
- ஆய்வு பகுதியின் நிலப்பரப்பு;
- அடிப்படை நிலையைப் பெறுவதற்கான பிராந்திய பின்னணி காற்றின் தரத்தின் பிரதிநிதிகள்;
- பல்வேறு செயல்பாடுகளை பிரதிநிதித்துவப்படுத்தும் குடியிருப்பு பகுதிகளின் இடம்;
- அணுகல் மற்றும் ஆற்றல் கிடைக்கும்; முதலியன

### 3.3.3 மாதிரி மற்றும் பகுப்பாய்வு நுட்பங்கள்

**அட்டவணை 3.15: காற்றின் தரக் கண்காணிப்புக்குப் பயன்படுத்தப்படும் முறை மற்றும் கருவி**

அளவுரு	முறை	கருவி
PM <sub>2.5</sub>	கிராவிமெட்ரிக் முறை பீட்டா குறைப்பு முறை	நுண் துகள் மாதிரி உருவாக்கு - தெர்மோ சுற்றுச்சூழல் கருவிகள் - TEI 121
PM <sub>10</sub>	கிராவிமெட்ரிக் முறை பீட்டா குறைப்பு முறை	சுவாசிக்கக்கூடிய தூசி மாதிரி மேக் -தெர்மோ சுற்றுச்சூழல் கருவிகள் - TEI 108
SO <sub>2</sub>	IS-5182 பகுதி II (மேம்படுத்தப்பட்ட வெஸ்ட் & கெய்க் முறை)	வாயு இணைப்புடன் சுவாசிக்கக்கூடிய தூசி மாதிரி
NO <sub>x</sub>	IS-5182 பகுதி II (ஜேக்கப் & ஹோச்ஹெய்சர் மாற்றியமைக்கப்பட்ட முறை)	வாயு இணைப்புடன் சுவாசிக்கக்கூடிய தூசி மாதிரி
சிலிக்கா இல்லாத	NIOSH - 7601	காணக்கூடிய ஸ்பெக்ட்ரோஃபோட்டோமெட்ரி

ஆதாரம்: ஒமேகா ஆய்வகங்கள் & CPCB அறிவிப்புக்கு பின் வரும் மாதிரி முறை

**அட்டவணை 3.16: தேசிய சுற்றுப்புற காற்றின் தர தரநிலைகள்**

வ.எண்	மாசு	நேரம் சராசரி	சுற்றுப்புற காற்றில் செறிவு	
			தொழில்துறை, குடியிருப்பு, கிராமம் மற்றும் பிற பகுதிகள்	சுற்றுச்சூழல் உணர்்திறன் பகுதி (மத்திய அரசாங்கத்தால் அறிவிக்கப்பட்டது)
1	சல்பர் டை ஆக்சைடு ( $\mu\text{g}/\text{m}^3$ )	ஆண்டு சராசரி* 24 மணி நேரம் **	50.0 80.0	20.0 80.0

2	நைட்ரஜன் டை ஆக்சைடு ( $\mu\text{g}/\text{m}^3$ )	ஆண்டு சராசரி* 24 மணி நேரம் **	40.0 80.0	30.0 80.0
3	துகள்கள் ( $10\mu\text{m}$ க்கும் குறைவான அளவு) $\text{PM}_{10}$ ( $\mu\text{g}/\text{m}^3$ )	ஆண்டு சராசரி* 24 மணி நேரம் **	60.0 100.0	60.0 100.0
4	நுண்துகள்கள் (அளவு $2.5 \mu\text{m}$ க்கும் குறைவானது $\text{PM}_{2.5}$ ( $\mu\text{g}/\text{m}^3$ ))	ஆண்டு சராசரி* 24 மணி நேரம் **	40.0 60.0	40.0 60.0

ஆதாரம்: NAAQS CPCB அறிவிப்பு எண். B-29016/20/90/PCI-I தேதி: 18 நவம்பர் 2009

\*ஒரு வருடத்தில் குறைந்தபட்சம் 104 அளவீடுகளின் எண்கணித சராசரி வாரத்திற்கு இரண்டு முறை 24 மணிநேரத்திற்கு சீரான இடைவெளியில் எடுக்கப்பட்டது

\*\* 24 மணிநேரம் / 8 மணிநேரம் அல்லது 1 மணிநேரம் கண்காணிக்கப்படும் மதிப்புகள் ஒரு வருடத்தில் 98% நேரத்திற்கு இணங்க வேண்டும். இருப்பினும், 2% நேரம், அவை வரம்புகளை மீறலாம், ஆனால் தொடர்ந்து இரண்டு நாட்கள் கண்காணிப்பில் இல்லை.

### 3.3.4 மாதிரி எடுப்பதற்கான அதிர்வெண் மற்றும் அளவுருக்கள்

2022 மார்ச் முதல் மே வரையிலான காலக்கட்டத்தில் தொடர்ச்சியான 24 மணிநேர (8 மணி நேரத்தின் 3 ஷிப்ட்) அட்டவணையைப் பின்பற்றி, எட்டு (8) இடங்களில் வாரத்திற்கு இரண்டு மாதிரிகள் என்ற அதிர்வெண்ணுடன் சுற்றுப்புற காற்றின் தரக் கண்காணிப்பு மேற்கொள்ளப்பட்டுள்ளது. இதன் அடிப்படைத் தரவு CPCB, MoEF வழிகாட்டுதல்கள் மற்றும் அறிவிப்புகளின்படி  $\text{PM}_{10}$ ,  $\text{PM}_{2.5}$ , சல்பர் டை ஆக்சைடு ( $\text{SO}_2$ ) மற்றும் நைட்ரஜன் டை ஆக்சைடு ( $\text{NO}_2$ ) ஆகியவற்றிற்கு சுற்றுப்புற காற்று உருவாக்கப்பட்டுள்ளது.

காற்று வீசும் தரை தூசியின் விளைவுகளை மறுப்பதற்காக, ஒவ்வொரு கண்காணிப்பு நிலையத்திலும் தரை மட்டத்திலிருந்து குறைந்தபட்சம்  $3 \pm 0.5$  மீ உயரத்தில் உபகரணங்கள் வைக்கப்படுவது உறுதி செய்யப்பட்டது. கருவிகள் மரங்கள் மற்றும் தாவரங்கள் இல்லாத திறந்தவெளியில் வைக்கப்பட்டுள்ளன, இல்லையெனில் அவை மாசுபடுத்திகளின் மடுவாக செயல்படுகின்றன, இதன் விளைவாக கண்காணிப்பு முடிவுகள் குறைவாக இருக்கும்.

### 3.3.5 சுற்றுப்புற காற்றின் தர கண்காணிப்பு நிலையங்கள்

தற்போதுள்ள சுற்றுப்புற காற்றின் தரத்தை மதிப்பீடு செய்வதற்காக படம் 3.15 இல் காட்டப்பட்டுள்ளபடி 8 கண்காணிப்பு நிலையங்கள் ஆய்வுப் பகுதியில் அமைக்கப்பட்டன. மாதிரி இடங்களின் விவரங்கள் கீழே கொடுக்கப்பட்டுள்ளன.

**அட்டவணை 3.17: சுற்றுப்புற காற்றின் தரம் (AAQ) கண்காணிப்பு இடங்கள்**

வ.எண்	இட குறியீடு	கண்காணிப்பு இடங்கள்	தூரம் மற்றும் திசை	ஒருங்கிணைப்புகள்
1	AAQ1	முக்கிய மண்டலம்	-	11°42'26.96"N 78°18'4.97"E
2	AAQ2	செங்குட்டை	250மீ - வடமேற்கு	11°42'49.80"N 78°17'55.05"E
3	AAQ3	எரிப்புதூர்	1.5 கிமீ - தென்மேற்கு	11°41'37.08"N 78°17'14.99"E
4	AAQ4	பருத்திக்காடு	3.5 கிமீ - வடமேற்கு	11°43'58.45"N 78°16'27.40"E
5	AAQ5	நீர்முளிக்குட்டை	5 கிமீ - வடகிழக்கு	11°42'47.09"N 78°21'9.55"E
6	AAQ6	எம்.பெருமாள்பாளையம்	3.5 கிமீ - தென்கிழக்கு	11°40'28.42"N 78°18'50.96"E
7	AAQ7	கருமாபுரம்	3.5 கிமீ - தெற்கு	11°40'24.81"N 78°17'37.91"E
8	AAQ-8	சுக்கம்பட்டி	3.5 கிமீ - மேற்கு	11°42'39.64"N 78°15'51.24"E

படம் 3.16: சுற்றுப்புற காற்றின் தர இருப்பிட வரைபடம்



**AMBIENT AIR QUALITY MONITORING LOCATION MAP  
PALAPATTI ROUGH STONE CLUSTER QUARRY  
(10km Radius)**

Cluster Extent : 5.50.0 Ha  
Village : Palapatti  
Taluk : Valapadi  
District : Salem  
State : Tamil Nadu

S. No	Location Code	Monitoring Location	Distance & Direction	Coordinates
1	AAQ-1	Core Zone	-	11°42'26.06"N 78°19'4.97"E
2	AAQ-2	Beegatal	250m NW	11°42'49.80"N 78°17'55.05"E
3	AAQ-3	Tripshar	1.5km SW	11°41'57.00"N 78°17'14.59"E
4	AAQ-4	Pambolath	3.5km NW	11°43'58.45"N 78°16'27.40"E
5	AAQ-5	Nimlothol	5km NE	11°42'47.00"N 78°21'9.55"E
6	AAQ-6	At Perumalukoya m.	5.5km SE	11°40'28.42"N 78°18'50.99"E
7	AAQ-7	Korumparun	1.5km South	11°40'24.81"N 78°17'57.91"E
8	AAQ-8	Sukkampath	1.5km West	11°42'39.64"N 78°17'51.29"E

**Source:** Survey of India Topo Sheet No. 58-101, 58-102, 58-103, 58-106 First Edition 2011.

**Software Used:** Arc Map 10.2.

**Environment Consultant**  
M.S. Geo Exploration and Mining Solutions,  
Salem, Tamil Nadu

**Drafted by**

*(Signature)*  
Mr. A. Alimathia  
(EAE - Land use & Land cover)

**Checked by**

*(Signature)*  
Dr. M. Bhikhar Ahmed  
(EIA - Coordinator)



**அட்டவணை 3.18 - AAQ1- சுற்றுப்புற காற்றின் தர தரவு இருப்பிடம்**

கண்காணிப்பு		நுண்துகள்கள், µg/m <sup>3</sup>			வாயு மாசுபடுத்திகள், µg/m <sup>3</sup>					மற்ற மாசுபடுத்திகள் (துகள் கட்டம்), µg/m <sup>3</sup>				
தேதி	காலம், மணி.	SPM	PM <sub>2.5</sub>	PM <sub>10</sub>	SO <sub>2</sub>	NO <sub>2</sub>	NH <sub>3</sub>	O <sub>3</sub> (8-hly Avg.)	CO (8-hly Avg.)	Pb, µg/m <sup>3</sup>	As, ng/m <sup>3</sup>	Ni, ng/m <sup>3</sup>	C <sub>6</sub> H <sub>6</sub> , ng/m <sup>3</sup>	BaP, ng/m <sup>3</sup>
NAAQ விதிமுறைகள்*		(24 hrs)	60(24 hrs.)	100 (24 hrs.)	80 (24 hrs.)	80 (24 hrs.)	400 (24 hrs.)	100 (8 hrs.)	2.0 (8hrs.)	1.0 (24 hrs.)	6.0 (annual)	20 (annual)	5.0 (annual)	1.0 (annual)
02.03.2022	07.00-07.00	62.7	26.3	42.4	10.3	25.7	<5	<5	<1.0	<0.01	<5	<3	<1.0	<3.0
03.03.2022	07.15-07.15	63.8	24.2	44.7	8.4	26.9	<5	<5	<1.0	<0.01	<5	<3	<1.0	<3.0
09.03.2022	07.00-07.00	61.4	23.5	43.3	7.2	28.7	<5	<5	<1.0	<0.01	<5	<3	<1.0	<3.0
10.03.2022	07.15-07.15	62.5	22.8	42.8	7.6	26.3	<5	<5	<1.0	<0.01	<5	<3	<1.0	<3.0
16.03.2022	07.00-07.00	66.3	23.5	41.9	9.4	25.8	<5	<5	<1.0	<0.01	<5	<3	<1.0	<3.0
17.03.2022	07.15-07.15	64.7	21.9	42.7	8.3	25.4	<5	<5	<1.0	<0.01	<5	<3	<1.0	<3.0
23.03.2022	07.00-07.00	63.9	23.5	41.5	7.6	26.3	<5	<5	<1.0	<0.01	<5	<3	<1.0	<3.0
24.03.2022	07.15-07.15	62.5	22.4	42.6	8.5	26.9	<5	<5	<1.0	<0.01	<5	<3	<1.0	<3.0
30.03.2022	07.00-07.00	65.8	23.6	42.7	7.1	28.7	<5	<5	<1.0	<0.01	<5	<3	<1.0	<3.0
31.03.2022	07.15-07.15	61.3	22.5	41.5	6.4	26.3	<5	<5	<1.0	<0.01	<5	<3	<1.0	<3.0
06.04.2022	07.00-07.00	62.8	21.7	43.6	9.3	25.4	<5	<5	<1.0	<0.01	<5	<3	<1.0	<3.0
07.04.2022	07.15-07.15	63.6	24.3	42.5	10.5	25.3	<5	<5	<1.0	<0.01	<5	<3	<1.0	<3.0
13.04.2022	07.00-07.00	62.7	23.8	44.2	6.3	25.4	<5	<5	<1.0	<0.01	<5	<3	<1.0	<3.0
14.04.2022	07.15-07.15	64.9	23.9	41.6	8.4	26.7	<5	<5	<1.0	<0.01	<5	<3	<1.0	<3.0
20.04.2022	07.00-07.00	63.3	25.4	43.3	8.5	26.3	<5	<5	<1.0	<0.01	<5	<3	<1.0	<3.0
21.04.2022	07.15-07.15	65.8	23.3	44.7	6.3	25.7	<5	<5	<1.0	<0.01	<5	<3	<1.0	<3.0
27.04.2022	07.00-07.00	64.7	22.7	41.9	9.6	24.9	<5	<5	<1.0	<0.01	<5	<3	<1.0	<3.0
28.04.2022	07.15-07.15	64.2	21.3	43.8	8.7	26.5	<5	<5	<1.0	<0.01	<5	<3	<1.0	<3.0
04.05.2022	07.00-07.00	63.9	22.6	42.2	5.2	28.3	<5	<5	<1.0	<0.01	<5	<3	<1.0	<3.0
05.05.2022	07.15-07.15	62.8	24.7	41.6	5.9	26.9	<5	<5	<1.0	<0.01	<5	<3	<1.0	<3.0
11.05.2022	07.00-07.00	62.5	23.3	43.7	7.3	27.3	<5	<5	<1.0	<0.01	<5	<3	<1.0	<3.0
12.05.2022	07.15-07.15	63.3	25.9	41.2	9.5	26.8	<5	<5	<1.0	<0.01	<5	<3	<1.0	<3.0
18.05.2022	07.00-07.00	64.9	24.7	43.5	8.5	27.4	<5	<5	<1.0	<0.01	<5	<3	<1.0	<3.0
19.05.2022	07.15-07.15	63.4	22.4	42.8	7.8	26.3	<5	<5	<1.0	<0.01	<5	<3	<1.0	<3.0
25.05.2022	07.00-07.00	62.7	22.7	44.3	7.2	25.6	<5	<5	<1.0	<0.01	<5	<3	<1.0	<3.0
26.05.2022	07.15-07.15	62.8	22.1	42.5	7.5	25.4	<5	<5	<1.0	<0.01	<5	<3	<1.0	<3.0

**அட்டவணை 3.19 - AAQ2- சுற்றுப்புற காற்றின் தர தரவு இருப்பிடம்**

கண்காணிப்பு		நுண்துகள்கள், µg/m <sup>3</sup>			வாயு மாசுபடுத்திகள், µg/m <sup>3</sup>					மற்ற மாசுபடுத்திகள் (துகள் கட்டம்), µg/m <sup>3</sup>				
தேதி	காலம், மணி.	SPM	PM2.5	PM10	SO <sub>2</sub>	NO <sub>2</sub>	NH <sub>3</sub>	O <sub>3</sub> (8-hly Avg.)	CO (8-hly Avg.)	Pb, µg/m <sup>3</sup>	As, ng/m <sup>3</sup>	Ni, ng/m <sup>3</sup>	C <sub>6</sub> H <sub>6</sub> , ng/m <sup>3</sup>	BaP, ng/m <sup>3</sup>
NAAQ விதிமுறைகள்*		(24 hrs)	60(24 hrs.)	100 (24 hrs.)	80 (24 hrs.)	80 (24 hrs.)	400 (24 hrs.)	100 (8 hrs.)	2.0 (8hrs.)	1.0 (24 hrs.)	6.0 (annual)	20 (annual)	5.0 (annual)	1.0 (annual)
02.03.2022	07.15-07.15	61.7	24.3	41.7	7.3	26.3	<5	<5	<1.0	<0.01	<5	<3	<1.0	<3.0
03.03.2022	07.30-07:30	63.9	21.6	43.2	8.2	24.3	<5	<5	<1.0	<0.01	<5	<3	<1.0	<3.0
09.03.2022	07.15-07.15	65.2	22.3	44.7	6.5	23.7	<5	<5	<1.0	<0.01	<5	<3	<1.0	<3.0
10.03.2022	07.30-07:30	63.3	24.7	41.9	7.8	25.5	<5	<5	<1.0	<0.01	<5	<3	<1.0	<3.0
16.03.2022	07.15-07.15	64.4	22.9	43.3	8.3	24.2	<5	<5	<1.0	<0.01	<5	<3	<1.0	<3.0
17.03.2022	07.30-07:30	62.8	23.4	42.7	5.9	25.9	<5	<5	<1.0	<0.01	<5	<3	<1.0	<3.0
23.03.2022	07.15-07.15	63.3	21.9	41.6	6.4	26.8	<5	<5	<1.0	<0.01	<5	<3	<1.0	<3.0
24.03.2022	07.30-07:30	62.7	22.5	44.2	7.9	24.7	<5	<5	<1.0	<0.01	<5	<3	<1.0	<3.0
30.03.2022	07.15-07.15	62.8	24.4	43.3	8.3	24.2	<5	<5	<1.0	<0.01	<5	<3	<1.0	<3.0
31.03.2022	07.30-07:30	62.9	23.9	42.7	7.1	23.6	<5	<5	<1.0	<0.01	<5	<3	<1.0	<3.0
06.04.2022	07.15-07.15	62.5	22.2	41.9	8.2	25.8	<5	<5	<1.0	<0.01	<5	<3	<1.0	<3.0
07.04.2022	07.30-07:30	63.3	23.5	42.6	8.9	25.7	<5	<5	<1.0	<0.01	<5	<3	<1.0	<3.0
13.04.2022	07.15-07.15	62.8	21.7	43.8	7.4	26.9	<5	<5	<1.0	<0.01	<5	<3	<1.0	<3.0
14.04.2022	07.15-07.15	61.5	23.6	43.5	7.3	24.1	<5	<5	<1.0	<0.01	<5	<3	<1.0	<3.0
20.04.2022	07.00-07.00	62.7	23.5	41.6	9.6	25.7	<5	<5	<1.0	<0.01	<5	<3	<1.0	<3.0
21.04.2022	07.15-07.15	63.6	24.9	43.3	8.5	26.3	<5	<5	<1.0	<0.01	<5	<3	<1.0	<3.0
27.04.2022	07.00-07.00	62.8	23.5	42.7	5.9	25.2	<5	<5	<1.0	<0.01	<5	<3	<1.0	<3.0
28.04.2022	07.15-07.15	62.5	24.8	43.3	5.6	25.8	<5	<5	<1.0	<0.01	<5	<3	<1.0	<3.0
04.05.2022	07.00-07.00	63.9	23.6	44.6	6.3	24.9	<5	<5	<1.0	<0.01	<5	<3	<1.0	<3.0
05.05.2022	07.15-07.15	64.5	24.7	42.4	8.7	23.3	<5	<5	<1.0	<0.01	<5	<3	<1.0	<3.0
11.05.2022	07.00-07.00	63.8	23.3	44.9	5.5	25.4	<5	<5	<1.0	<0.01	<5	<3	<1.0	<3.0
12.05.2022	07.15-07.15	62.7	25.8	41.6	7.2	24.7	<5	<5	<1.0	<0.01	<5	<3	<1.0	<3.0
18.05.2022	07.00-07.00	62.3	24.3	43.2	6.3	25.9	<5	<5	<1.0	<0.01	<5	<3	<1.0	<3.0
19.05.2022	07.15-07.15	62.9	23.9	44.7	7.9	23.5	<5	<5	<1.0	<0.01	<5	<3	<1.0	<3.0
25.05.2022	07.00-07.00	64.5	22.3	42.2	8.2	24.4	<5	<5	<1.0	<0.01	<5	<3	<1.0	<3.0
26.05.2022	07.15-07.15	62.5	24.5	42.5	8.3	24.9	<5	<5	<1.0	<0.01	<5	<3	<1.0	<3.0

**அட்டவணை 3.20 - AAQ3- சுற்றுப்புற காற்றின் தர தரவு இருப்பிடம்**

கண்காணிப்பு		நுண்துகள்கள், µg/m <sup>3</sup>			வாயு மாசுபடுத்திகள், µg/m <sup>3</sup>					மற்ற மாசுபடுத்திகள் (துகள் கட்டம்), µg/m <sup>3</sup>				
தேதி	காலம், மணி.	SPM	PM2.5	PM10	SO <sub>2</sub>	NO <sub>2</sub>	NH <sub>3</sub>	O <sub>3</sub> (8-hly Avg.)	CO (8-hly Avg.)	Pb, µg/m <sup>3</sup>	As, ng/m <sup>3</sup>	Ni, ng/m <sup>3</sup>	C <sub>6</sub> H <sub>6</sub> , ng/m <sup>3</sup>	BaP, ng/m <sup>3</sup>
NAAQ விதிமுறைகள்*		(24 hrs.)	60 (24 hrs.)	100 (24 hrs.)	80 (24 hrs.)	80 (24 hrs.)	400 (24 hrs.)	100 (8 hrs.)	2.0 (8hrs.)	1.0 (24 hrs.)	6.0 (annual)	20 (annual)	5.0 (annual)	1.0 (annual)
02.03.2022	07.15-07.15	63.7	21.9	43.2	6.3	24.2	<5	<5	<1.0	<0.01	<5	<3	<1.0	<3.0
03.03.2022	07.30-07.30	61.8	22.7	42.5	5.9	23.9	<5	<5	<1.0	<0.01	<5	<3	<1.0	<3.0
09.03.2022	07.15-07.15	62.6	23.4	43.9	5.4	25.5	<5	<5	<1.0	<0.01	<5	<3	<1.0	<3.0
10.03.2022	07.30-07.30	63.4	22.9	41.5	7.8	23.7	<5	<5	<1.0	<0.01	<5	<3	<1.0	<3.0
16.03.2022	07.15-07.15	62.5	23.6	42.7	5.9	25.4	<5	<5	<1.0	<0.01	<5	<3	<1.0	<3.0
17.03.2022	07.30-07.30	63.9	22.3	43.3	5.8	25.6	<5	<5	<1.0	<0.01	<5	<3	<1.0	<3.0
23.03.2022	07.15-07.15	62.5	25.9	44.5	5.1	23.9	<5	<5	<1.0	<0.01	<5	<3	<1.0	<3.0
24.03.2022	07.30-07.30	63.3	24.4	42.7	7.3	25.4	<5	<5	<1.0	<0.01	<5	<3	<1.0	<3.0
30.03.2022	07.15-07.15	65.4	23.9	43.4	6.3	25.1	<5	<5	<1.0	<0.01	<5	<3	<1.0	<3.0
31.03.2022	07.30-07.30	61.8	25.7	42.9	5.8	26.7	<5	<5	<1.0	<0.01	<5	<3	<1.0	<3.0
06.04.2022	07.15-07.15	62.2	24.3	44.6	7.9	25.9	<5	<5	<1.0	<0.01	<5	<3	<1.0	<3.0
07.04.2022	07.30-07.30	63.9	23.9	42.5	6.3	26.4	<5	<5	<1.0	<0.01	<5	<3	<1.0	<3.0
13.04.2022	07.15-07.15	62.7	25.7	44.7	8.5	25.7	<5	<5	<1.0	<0.01	<5	<3	<1.0	<3.0
14.04.2022	07.15-07.15	62.5	24.4	43.3	5.9	26.8	<5	<5	<1.0	<0.01	<5	<3	<1.0	<3.0
20.04.2022	07.00-07.00	63.4	23.3	42.5	6.9	25.6	<5	<5	<1.0	<0.01	<5	<3	<1.0	<3.0
21.04.2022	07.15-07.15	62.8	25.7	41.8	8.7	26.3	<5	<5	<1.0	<0.01	<5	<3	<1.0	<3.0
27.04.2022	07.00-07.00	64.3	26.6	42.7	5.3	25.9	<5	<5	<1.0	<0.01	<5	<3	<1.0	<3.0
28.04.2022	07.15-07.15	64.1	25.8	42.5	6.9	25.7	<5	<5	<1.0	<0.01	<5	<3	<1.0	<3.0
04.05.2022	07.00-07.00	62.9	24.3	43.6	5.8	25.2	<5	<5	<1.0	<0.01	<5	<3	<1.0	<3.0
05.05.2022	07.15-07.15	63.7	25.7	42.5	6.3	25.3	<5	<5	<1.0	<0.01	<5	<3	<1.0	<3.0
11.05.2022	07.00-07.00	65.3	24.4	44.9	5.9	26.4	<5	<5	<1.0	<0.01	<5	<3	<1.0	<3.0
12.05.2022	07.15-07.15	64.8	23.9	44.1	7.4	24.9	<5	<5	<1.0	<0.01	<5	<3	<1.0	<3.0
18.05.2022	07.00-07.00	63.5	22.3	43.7	6.2	25.2	<5	<5	<1.0	<0.01	<5	<3	<1.0	<3.0
19.05.2022	07.15-07.15	62.5	22.7	43.5	5.6	24.5	<5	<5	<1.0	<0.01	<5	<3	<1.0	<3.0
25.05.2022	07.00-07.00	62.4	22.3	42.2	7.2	24.8	<5	<5	<1.0	<0.01	<5	<3	<1.0	<3.0
26.05.2022	07.15-07.15	62.8	23.5	42.9	6.9	23.7	<5	<5	<1.0	<0.01	<5	<3	<1.0	<3.0

**அட்டவணை 3.21 - AAQ4- சுற்றுப்புற காற்றின் தர தரவு இருப்பிடம்**

கண்காணிப்பு		நுண்துகள்கள், µg/m <sup>3</sup>			வாயு மாசுபடுத்திகள், µg/m <sup>3</sup>					மற்ற மாசுபடுத்திகள் (துகள் கட்டம்), µg/m <sup>3</sup>				
தேதி	காலம், மணி.	SPM	PM2.5	PM10	SO <sub>2</sub>	NO <sub>2</sub>	NH <sub>3</sub>	O <sub>3</sub> (8-hly Avg.)	CO (8-hly Avg.)	Pb, µg/m <sup>3</sup>	As, ng/m <sup>3</sup>	Ni, ng/m <sup>3</sup>	C <sub>6</sub> H <sub>6</sub> , ng/m <sup>3</sup>	BaP, ng/m <sup>3</sup>
NAAQ விதிமுறைகள்*		(24 hrs.)	60(24 hrs.)	100 (24 hrs.)	80 (24 hrs.)	80 (24 hrs.)	400 (24 hrs.)	100 (8 hrs.)	2.0 (8hrs.)	1.0 (24 hrs.)	6.0 (annual)	20 (annual)	5.0 (annual)	1.0 (annual)
02.03.2022	07.00-07.00	62.8	25.5	42.9	8.9	25.4	<5	<5	<1.0	<0.01	<5	<3	<1.0	<3.0
03.03.2022	07.15-07:15	61.8	23.7	45.4	9.6	21.3	<5	<5	<1.0	<0.01	<5	<3	<1.0	<3.0
09.03.2022	07.00-07.00	63.5	24.4	43.3	9.1	23.8	<5	<5	<1.0	<0.01	<5	<3	<1.0	<3.0
10.03.2022	07.15-07:15	63.9	23.3	43.7	9.2	24.1	<5	<5	<1.0	<0.01	<5	<3	<1.0	<3.0
16.03.2022	07.00-07.00	62.7	25.7	42.4	8.6	23.6	<5	<5	<1.0	<0.01	<5	<3	<1.0	<3.0
17.03.2022	07.15-07:15	63.6	23.8	42.6	8.2	22.1	<5	<5	<1.0	<0.01	<5	<3	<1.0	<3.0
23.03.2022	07.00-07.00	64.7	25.5	45.1	8.3	21.3	<5	<5	<1.0	<0.01	<5	<3	<1.0	<3.0
24.03.2022	07.15-07:15	62.9	24.1	43.4	8.7	23.8	<5	<5	<1.0	<0.01	<5	<3	<1.0	<3.0
30.03.2022	07.00-07.00	63.5	23.9	43.8	8.6	23.9	<5	<5	<1.0	<0.01	<5	<3	<1.0	<3.0
31.03.2022	07.15-07:15	62.9	25.4	41.9	7.3	22.4	<5	<5	<1.0	<0.01	<5	<3	<1.0	<3.0
06.04.2022	07.00-07.00	62.8	23.7	43.6	7.5	20.7	<5	<5	<1.0	<0.01	<5	<3	<1.0	<3.0
07.04.2022	07.15-07:15	62.4	24.1	42.4	7.8	22.5	<5	<5	<1.0	<0.01	<5	<3	<1.0	<3.0
13.04.2022	07.00-07.00	63.5	23.5	42.5	7.6	21.4	<5	<5	<1.0	<0.01	<5	<3	<1.0	<3.0
14.04.2022	07.15-07:15	64.6	23.6	44.7	7.1	23.6	<5	<5	<1.0	<0.01	<5	<3	<1.0	<3.0
20.04.2022	07.00-07.00	62.8	25.5	43.4	7.8	23.8	<5	<5	<1.0	<0.01	<5	<3	<1.0	<3.0
21.04.2022	07.15-07:15	63.3	24.4	42.5	8.2	21.7	<5	<5	<1.0	<0.01	<5	<3	<1.0	<3.0
27.04.2022	07.00-07.00	63.9	23.9	41.9	8.1	24.4	<5	<5	<1.0	<0.01	<5	<3	<1.0	<3.0
28.04.2022	07.15-07:15	64.2	25.4	42.4	8.6	23.7	<5	<5	<1.0	<0.01	<5	<3	<1.0	<3.0
04.05.2022	07.00-07.00	63.6	21.5	43.6	8.1	22.3	<5	<5	<1.0	<0.01	<5	<3	<1.0	<3.0
05.05.2022	07.15-07:15	64.7	23.8	45.4	8.6	25.4	<5	<5	<1.0	<0.01	<5	<3	<1.0	<3.0
11.05.2022	07.00-07.00	64.8	22.5	46.6	7.6	23.6	<5	<5	<1.0	<0.01	<5	<3	<1.0	<3.0
12.05.2022	07.15-07:15	64.9	25.4	43.7	7.1	26.4	<5	<5	<1.0	<0.01	<5	<3	<1.0	<3.0
18.05.2022	07.00-07.00	62.4	23.9	42.8	7.6	25.9	<5	<5	<1.0	<0.01	<5	<3	<1.0	<3.0
19.05.2022	07.15-07:15	63.2	24.7	41.9	7.3	26.3	<5	<5	<1.0	<0.01	<5	<3	<1.0	<3.0
25.05.2022	07.00-07.00	63.8	23.5	42.5	7.6	24.5	<5	<5	<1.0	<0.01	<5	<3	<1.0	<3.0
26.05.2022	07.15-07:15	63.4	23.8	42.6	7.2	24.2	<5	<5	<1.0	<0.01	<5	<3	<1.0	<3.0

**அட்டவணை 3.22 - AAQ5- சுற்றுப்புற காற்றின் தர தரவு இருப்பிடம்**

கண்காணிப்பு		நுண்துகள்கள், µg/m <sup>3</sup>			வாயு மாசுபடுத்திகள், µg/m <sup>3</sup>					மற்ற மாசுபடுத்திகள் (துகள் கட்டம்), µg/m <sup>3</sup>				
தேதி	காலம், மணி.	SPM	PM2.5	PM10	SO <sub>2</sub>	NO <sub>2</sub>	NH <sub>3</sub>	O <sub>3</sub> (8-hly Avg.)	CO (8-hly Avg.)	Pb, µg/m <sup>3</sup>	As, ng/m <sup>3</sup>	Ni, ng/m <sup>3</sup>	C <sub>6</sub> H <sub>6</sub> , ng/m <sup>3</sup>	BaP, ng/m <sup>3</sup>
NAAQ விதிமுறைகள்*		(24 hrs.)	60(24 hrs.)	100 (24 hrs.)	80 (24 hrs.)	80 (24 hrs.)	400 (24 hrs.)	100 (8 hrs.)	2.0 (8hrs.)	1.0 (24 hrs.)	6.0 (annual)	20 (annual)	5.0 (annual)	1.0 (annual)
02.03.2022	07:30-07:30	63.7	21.9	43.2	6.3	21.2	<5	<5	<1.0	<0.01	<5	<3	<1.0	<3.0
03.03.2022	07:45-07:45	61.8	22.7	42.5	5.9	21.9	<5	<5	<1.0	<0.01	<5	<3	<1.0	<3.0
09.03.2022	07:30-07:30	62.6	23.4	43.9	5.4	21.5	<5	<5	<1.0	<0.01	<5	<3	<1.0	<3.0
10.03.2022	07:45-07:45	63.4	22.9	41.5	7.8	21.7	<5	<5	<1.0	<0.01	<5	<3	<1.0	<3.0
16.03.2022	07:30-07:30	62.5	23.6	42.7	5.9	22.4	<5	<5	<1.0	<0.01	<5	<3	<1.0	<3.0
17.03.2022	07:45-07:45	63.9	22.3	43.3	5.8	22.6	<5	<5	<1.0	<0.01	<5	<3	<1.0	<3.0
23.03.2022	07:30-07:30	62.5	25.9	44.5	5.1	22.9	<5	<5	<1.0	<0.01	<5	<3	<1.0	<3.0
24.03.2022	07:45-07:45	63.3	24.4	42.7	7.3	21.4	<5	<5	<1.0	<0.01	<5	<3	<1.0	<3.0
30.03.2022	07:30-07:30	65.4	23.9	43.4	6.3	22.1	<5	<5	<1.0	<0.01	<5	<3	<1.0	<3.0
31.03.2022	07:45-07:45	61.8	25.7	42.9	5.8	21.7	<5	<5	<1.0	<0.01	<5	<3	<1.0	<3.0
06.04.2022	07:30-07:30	62.2	24.3	44.6	7.9	22.9	<5	<5	<1.0	<0.01	<5	<3	<1.0	<3.0
07.04.2022	07:45-07:45	63.9	23.9	42.5	6.3	21.4	<5	<5	<1.0	<0.01	<5	<3	<1.0	<3.0
13.04.2022	07:30-07:30	62.7	25.7	44.7	8.5	21.7	<5	<5	<1.0	<0.01	<5	<3	<1.0	<3.0
14.04.2022	07:15-07:15	62.5	24.4	43.3	5.9	22.8	<5	<5	<1.0	<0.01	<5	<3	<1.0	<3.0
20.04.2022	07:00-07:00	63.4	23.3	42.5	6.9	22.6	<5	<5	<1.0	<0.01	<5	<3	<1.0	<3.0
21.04.2022	07:15-07:15	62.8	25.7	41.8	8.7	22.3	<5	<5	<1.0	<0.01	<5	<3	<1.0	<3.0
27.04.2022	07:00-07:00	64.3	26.6	42.7	5.3	22.9	<5	<5	<1.0	<0.01	<5	<3	<1.0	<3.0
28.04.2022	07:15-07:15	64.1	25.8	42.5	6.9	21.7	<5	<5	<1.0	<0.01	<5	<3	<1.0	<3.0
04.05.2022	07:00-07:00	62.9	24.3	43.6	5.8	22.2	<5	<5	<1.0	<0.01	<5	<3	<1.0	<3.0
05.05.2022	07:15-07:15	63.7	25.7	42.5	6.3	21.3	<5	<5	<1.0	<0.01	<5	<3	<1.0	<3.0
11.05.2022	07:00-07:00	65.3	24.4	44.9	5.9	23.4	<5	<5	<1.0	<0.01	<5	<3	<1.0	<3.0
12.05.2022	07:15-07:15	64.8	23.9	44.1	7.4	22.9	<5	<5	<1.0	<0.01	<5	<3	<1.0	<3.0
18.05.2022	07:00-07:00	63.5	22.3	43.7	6.2	22.2	<5	<5	<1.0	<0.01	<5	<3	<1.0	<3.0
19.05.2022	07:15-07:15	62.5	22.7	43.5	5.6	21.5	<5	<5	<1.0	<0.01	<5	<3	<1.0	<3.0
25.05.2022	07:00-07:00	62.4	22.3	42.2	7.2	21.8	<5	<5	<1.0	<0.01	<5	<3	<1.0	<3.0
26.05.2022	07:15-07:15	62.8	23.5	42.9	6.9	21.7	<5	<5	<1.0	<0.01	<5	<3	<1.0	<3.0

**அட்டவணை 3.23 - AAQ6- சுற்றுப்புற காற்றின் தர தரவு இருப்பிடம்**

கண்காணிப்பு		நுண்துகள்கள், µg/m <sup>3</sup>			வாயு மாசுபடுத்திகள், µg/m <sup>3</sup>					மற்ற மாசுபடுத்திகள் (துகள் கட்டம்), µg/m <sup>3</sup>				
தேதி	காலம், மணி.	SP/m	PM2.5	PM10	SO <sub>2</sub>	NO <sub>2</sub>	NH <sub>3</sub>	O <sub>3</sub> (8-hly Avg.)	CO (8-hly Avg.)	Pb, µg/m <sup>3</sup>	As, ng/m <sup>3</sup>	Ni, ng/m <sup>3</sup>	C <sub>6</sub> H <sub>6</sub> , ng/m <sup>3</sup>	BaP, ng/m <sup>3</sup>
NAAQ விதிமுறைகள்*		(24 hrs.)	60(24 hrs.)	100 (24 hrs.)	80 (24 hrs.)	80 (24 hrs.)	400 (24 hrs.)	100 (8 hrs.)	2.0 (8hrs.)	1.0 (24 hrs.)	6.0 (annual)	20 (annual)	5.0 (annual)	1.0 (annual)
02.03.2022	08:00-08:00	69.3	18.2	38.6	6.5	20.3	<5	<5	<1.0	<0.01	<5	<3	<1.0	<3.0
03.03.2022	08:15-08:15	60.2	18.5	38.5	6.7	20.3	<5	<5	<1.0	<0.01	<5	<3	<1.0	<3.0
09.03.2022	08:00-08:00	60.3	18.9	39.2	6.4	20.4	<5	<5	<1.0	<0.01	<5	<3	<1.0	<3.0
10.03.2022	08:15-08:15	60.6	18.5	40.0	6.9	20.9	<5	<5	<1.0	<0.01	<5	<3	<1.0	<3.0
16.03.2022	08:00-08:00	60.1	18.8	40.6	6.8	21.3	<5	<5	<1.0	<0.01	<5	<3	<1.0	<3.0
17.03.2022	08:15-08:15	60.4	19.9	41.3	5.3	21.6	<5	<5	<1.0	<0.01	<5	<3	<1.0	<3.0
23.03.2022	08:00-08:00	60.7	19.5	40.9	5.4	21.7	<5	<5	<1.0	<0.01	<5	<3	<1.0	<3.0
24.03.2022	08:15-08:15	60.3	18.8	39.6	5.6	21.3	<5	<5	<1.0	<0.01	<5	<3	<1.0	<3.0
30.03.2022	08:00-08:00	61.3	18.2	39.9	4.2	21.8	<5	<5	<1.0	<0.01	<5	<3	<1.0	<3.0
31.03.2022	08:15-08:15	61.7	19.2	40.1	4.5	20.3	<5	<5	<1.0	<0.01	<5	<3	<1.0	<3.0
06.04.2022	08:00-08:00	67.6	19.0	40.2	4.1	20.6	<5	<5	<1.0	<0.01	<5	<3	<1.0	<3.0
07.04.2022	08:15-08:15	67.2	19.9	42.3	5.4	20.7	<5	<5	<1.0	<0.01	<5	<3	<1.0	<3.0
13.04.2022	08:00-08:00	67.3	18.7	42.5	5.5	21.4	<5	<5	<1.0	<0.01	<5	<3	<1.0	<3.0
14.04.2022	07:15-07:15	67.8	18.8	41.1	6.6	21.6	<5	<5	<1.0	<0.01	<5	<3	<1.0	<3.0
20.04.2022	07:00-07:00	66.5	18.2	40.5	7.4	21.2	<5	<5	<1.0	<0.01	<5	<3	<1.0	<3.0
21.04.2022	07:15-07:15	66.8	18.5	40.6	7.1	21.3	<5	<5	<1.0	<0.01	<5	<3	<1.0	<3.0
27.04.2022	07:00-07:00	66.9	18.1	41.9	8.6	19.6	<5	<5	<1.0	<0.01	<5	<3	<1.0	<3.0
28.04.2022	07:15-07:15	68.3	19.2	39.7	5.5	19.8	<5	<5	<1.0	<0.01	<5	<3	<1.0	<3.0
04.05.2022	07:00-07:00	68.9	19.2	38.6	5.7	21.3	<5	<5	<1.0	<0.01	<5	<3	<1.0	<3.0
05.05.2022	07:15-07:15	69.2	19.1	38.0	6.2	21.7	<5	<5	<1.0	<0.01	<5	<3	<1.0	<3.0
11.05.2022	07:00-07:00	60.2	19.2	40.5	6.3	21.6	<5	<5	<1.0	<0.01	<5	<3	<1.0	<3.0
12.05.2022	07:15-07:15	60.7	19.8	40.0	7.4	21.9	<5	<5	<1.0	<0.01	<5	<3	<1.0	<3.0
18.05.2022	07:00-07:00	60.3	18.5	39.6	6.8	21.6	<5	<5	<1.0	<0.01	<5	<3	<1.0	<3.0
19.05.2022	07:15-07:15	60.5	19.7	40.0	6.6	22.3	<5	<5	<1.0	<0.01	<5	<3	<1.0	<3.0
25.05.2022	07:00-07:00	69.3	19.6	40.5	6.9	22.7	<5	<5	<1.0	<0.01	<5	<3	<1.0	<3.0
26.05.2022	07:15-07:15	69.7	19.2	40.6	7.1	21.5	<5	<5	<1.0	<0.01	<5	<3	<1.0	<3.0

**அட்டவணை 3.24 - AAQ7- சுற்றுப்புற காற்றின் தர தரவு இருப்பிடம்**

கண்காணிப்பு		நுண்துகள்கள், µg/m <sup>3</sup>			வாயு மாசுபடுத்திகள், µg/m <sup>3</sup>					மற்ற மாசுபடுத்திகள் (துகள் கட்டம்), µg/m <sup>3</sup>				
தேதி	காலம், மணி.	SPM	PM2.5	PM10	SO <sub>2</sub>	NO <sub>2</sub>	NH <sub>3</sub>	O <sub>3</sub> (8-hly Avg.)	CO (8-hly Avg.)	Pb, µg/m <sup>3</sup>	As, ng/m <sup>3</sup>	Ni, ng/m <sup>3</sup>	C <sub>6</sub> H <sub>6</sub> , ng/m <sup>3</sup>	BaP, ng/m <sup>3</sup>
NAAQ விதிமுறைகள்*		(24 hrs.)	60(24 hrs.)	100 (24 hrs.)	80 (24 hrs.)	80 (24 hrs.)	400 (24 hrs.)	100 (8 hrs.)	2.0 (8hrs.)	1.0 (24 hrs.)	6.0 (annual)	20 (annual)	5.0 (annual)	1.0 (annual)
02.03.2022	08:00-08:00	61.3	19.3	40.6	6.8	23.2	<5	<5	<1.0	<0.01	<5	<3	<1.0	<3.0
03.03.2022	08:15-08:15	61.6	18.6	40.5	6.7	21.5	<5	<5	<1.0	<0.01	<5	<3	<1.0	<3.0
09.03.2022	08:00-08:00	61.2	19.8	41.2	6.2	21.6	<5	<5	<1.0	<0.01	<5	<3	<1.0	<3.0
10.03.2022	08:15-08:15	60.8	20.6	41.8	6.8	21.7	<5	<5	<1.0	<0.01	<5	<3	<1.0	<3.0
16.03.2022	08:00-08:00	60.3	20.5	40.8	7.2	20.3	<5	<5	<1.0	<0.01	<5	<3	<1.0	<3.0
17.03.2022	08:15-08:15	60.7	20.3	40.3	7.8	20.5	<5	<5	<1.0	<0.01	<5	<3	<1.0	<3.0
23.03.2022	08:00-08:00	61.6	20.9	41.8	7.3	21.3	<5	<5	<1.0	<0.01	<5	<3	<1.0	<3.0
24.03.2022	08:15-08:15	61.9	21.5	42.7	7.1	20.1	<5	<5	<1.0	<0.01	<5	<3	<1.0	<3.0
30.03.2022	08:00-08:00	61.4	21.3	40.8	8.8	23.3	<5	<5	<1.0	<0.01	<5	<3	<1.0	<3.0
31.03.2022	08:15-08:15	64.3	20.5	41.3	8.2	23.4	<5	<5	<1.0	<0.01	<5	<3	<1.0	<3.0
06.04.2022	08:00-08:00	61.3	21.6	42.3	8.1	23.6	<5	<5	<1.0	<0.01	<5	<3	<1.0	<3.0
07.04.2022	08:15-08:15	62.3	20.1	41.8	7.2	22.1	<5	<5	<1.0	<0.01	<5	<3	<1.0	<3.0
13.04.2022	08:00-08:00	62.4	20.4	40.2	7.5	22.4	<5	<5	<1.0	<0.01	<5	<3	<1.0	<3.0
14.04.2022	07:15-07:15	62.2	20.2	41.0	8.1	23.3	<5	<5	<1.0	<0.01	<5	<3	<1.0	<3.0
20.04.2022	07:00-07:00	62.6	19.7	42.2	8.4	19.2	<5	<5	<1.0	<0.01	<5	<3	<1.0	<3.0
21.04.2022	07:15-07:15	64.3	19.6	40.9	7.6	20.3	<5	<5	<1.0	<0.01	<5	<3	<1.0	<3.0
27.04.2022	07:00-07:00	63.7	20.9	41.2	8.2	20.7	<5	<5	<1.0	<0.01	<5	<3	<1.0	<3.0
28.04.2022	07:15-07:15	60.2	21.7	40.8	7.5	20.9	<5	<5	<1.0	<0.01	<5	<3	<1.0	<3.0
04.05.2022	07:00-07:00	60.6	21.6	40.2	7.9	20.5	<5	<5	<1.0	<0.01	<5	<3	<1.0	<3.0
05.05.2022	07:15-07:15	60.7	22.8	42.9	7.4	20.2	<5	<5	<1.0	<0.01	<5	<3	<1.0	<3.0
11.05.2022	07:00-07:00	60.0	21.9	43.2	6.8	20.7	<5	<5	<1.0	<0.01	<5	<3	<1.0	<3.0
12.05.2022	07:15-07:15	61.2	22.7	41.2	7.9	20.6	<5	<5	<1.0	<0.01	<5	<3	<1.0	<3.0
18.05.2022	07:00-07:00	61.3	21.8	44.1	8.9	21.3	<5	<5	<1.0	<0.01	<5	<3	<1.0	<3.0
19.05.2022	07:15-07:15	61.7	21.1	42.7	8.4	21.8	<5	<5	<1.0	<0.01	<5	<3	<1.0	<3.0
25.05.2022	07:00-07:00	61.3	20.5	40.9	7.2	21.3	<5	<5	<1.0	<0.01	<5	<3	<1.0	<3.0
26.05.2022	07:15-07:15	61.5	21.0	42.6	7.8	21.7	<5	<5	<1.0	<0.01	<5	<3	<1.0	<3.0

**அட்டவணை 3.25 - AAQ8- சுற்றுப்புற காற்றின் தர தரவு இருப்பிடம்**

கண்காணிப்பு		நுண்துகள்கள், µg/m <sup>3</sup>			வாயு மாசுபடுத்திகள், µg/m <sup>3</sup>					மற்ற மாசுபடுத்திகள் (துகள் கட்டம்), µg/m <sup>3</sup>				
தேதி	காலம், மணி.	SPM	PM2.5	PM10	SO <sub>2</sub>	NO <sub>2</sub>	NH <sub>3</sub>	O <sub>3</sub> (8-hly Avg.)	CO (8-hly Avg.)	Pb, µg/m <sup>3</sup>	As, ng/m <sup>3</sup>	Ni, ng/m <sup>3</sup>	C <sub>6</sub> H <sub>6</sub> , ng/m <sup>3</sup>	BaP, ng/m <sup>3</sup>
NAAQ விதிமுறைகள்*		(24 hrs.)	60(24 hrs.)	100 (24 hrs.)	80 (24 hrs.)	80 (24 hrs.)	400 (24 hrs.)	100 (8 hrs.)	2.0 (8hrs.)	1.0 (24 hrs.)	6.0 (annual)	20 (annual)	5.0 (annual)	1.0 (annual)
02.03.2022	08:00-08:00	68.5	19.2	40.2	5.9	22.3	<5	<5	<1.0	<0.01	<5	<3	<1.0	<3.0
03.03.2022	08:15-08:15	68.6	20.3	40.5	5.7	22.5	<5	<5	<1.0	<0.01	<5	<3	<1.0	<3.0
09.03.2022	08:00-08:00	67.2	20.6	41.9	6.6	21.6	<5	<5	<1.0	<0.01	<5	<3	<1.0	<3.0
10.03.2022	08:15-08:15	67.3	21.6	40.7	6.4	21.7	<5	<5	<1.0	<0.01	<5	<3	<1.0	<3.0
16.03.2022	08:00-08:00	67.6	21.4	40.5	6.3	22.5	<5	<5	<1.0	<0.01	<5	<3	<1.0	<3.0
17.03.2022	08:15-08:15	67.5	21.5	41.6	7.5	21.6	<5	<5	<1.0	<0.01	<5	<3	<1.0	<3.0
23.03.2022	08:00-08:00	67.8	21.3	39.2	7.1	22.8	<5	<5	<1.0	<0.01	<5	<3	<1.0	<3.0
24.03.2022	08:15-08:15	67.3	21.3	40.3	5.5	22.5	<5	<5	<1.0	<0.01	<5	<3	<1.0	<3.0
30.03.2022	08:00-08:00	67.2	21.8	40.5	4.1	21.6	<5	<5	<1.0	<0.01	<5	<3	<1.0	<3.0
31.03.2022	08:15-08:15	67.9	18.6	40.3	5.4	23.5	<5	<5	<1.0	<0.01	<5	<3	<1.0	<3.0
06.04.2022	08:00-08:00	67.5	18.9	41.5	6.8	23.6	<5	<5	<1.0	<0.01	<5	<3	<1.0	<3.0
07.04.2022	08:15-08:15	67.8	18.6	39.6	4.9	23.7	<5	<5	<1.0	<0.01	<5	<3	<1.0	<3.0
13.04.2022	08:00-08:00	67.3	19.4	39.9	6.4	22.6	<5	<5	<1.0	<0.01	<5	<3	<1.0	<3.0
14.04.2022	07:15-07:15	67.9	19.2	37.7	6.9	22.4	<5	<5	<1.0	<0.01	<5	<3	<1.0	<3.0
20.04.2022	07:00-07:00	68.6	18.3	38.6	6.7	23.3	<5	<5	<1.0	<0.01	<5	<3	<1.0	<3.0
21.04.2022	07:15-07:15	69.2	18.3	40.3	6.8	24.5	<5	<5	<1.0	<0.01	<5	<3	<1.0	<3.0
27.04.2022	07:00-07:00	69.7	18.6	40.3	6.1	24.6	<5	<5	<1.0	<0.01	<5	<3	<1.0	<3.0
28.04.2022	07:15-07:15	69.5	18.2	40.8	6.4	24.3	<5	<5	<1.0	<0.01	<5	<3	<1.0	<3.0
04.05.2022	07:00-07:00	69.3	18.4	41.7	7.3	24.4	<5	<5	<1.0	<0.01	<5	<3	<1.0	<3.0
05.05.2022	07:15-07:15	69.4	20.3	40.6	7.3	23.6	<5	<5	<1.0	<0.01	<5	<3	<1.0	<3.0
11.05.2022	07:00-07:00	68.3	21.4	40.2	7.6	24.9	<5	<5	<1.0	<0.01	<5	<3	<1.0	<3.0
12.05.2022	07:15-07:15	68.7	21.6	40.3	7.1	23.6	<5	<5	<1.0	<0.01	<5	<3	<1.0	<3.0
18.05.2022	07:00-07:00	69.3	21.5	42.9	7.4	22.1	<5	<5	<1.0	<0.01	<5	<3	<1.0	<3.0
19.05.2022	07:15-07:15	69.5	21.3	40.7	7.2	22.1	<5	<5	<1.0	<0.01	<5	<3	<1.0	<3.0
25.05.2022	07:00-07:00	69.7	21.5	40.9	7.5	21.6	<5	<5	<1.0	<0.01	<5	<3	<1.0	<3.0
26.05.2022	07:15-07:15	67.3	21.9	41.5	7.8	23.9	<5	<5	<1.0	<0.01	<5	<3	<1.0	<3.0



**அட்டவணை 3.26- சுற்றுப்புற காற்றின் தரத் தரவின் சுருக்கம்**

<b>PM2.5</b>	AAQ1	AAQ2	AAQ3	AAQ4	AAQ5	AAQ6	AAQ7	AAQ8
எண்கணித சராசரி	23.4	23.5	24.1	24.2	24.1	24.1	20.8	20.2
குறைந்தபட்சம்	21.3	21.6	21.9	21.5	21.9	18.1	18.6	18.2
அதிகபட்சம்	26.3	25.8	26.6	25.7	26.6	19.9	22.8	21.9
NAAQ விதிமுறைகள்	60.0	60.0	60.0	60.0	60.0	60.0	60.0	60.0

<b>PM10</b>	AAQ1	AAQ2	AAQ3	AAQ4	AAQ5	AAQ6	AAQ7	AAQ8
எண்கணித சராசரி	42.8	43.0	43.2	43.3	24.1	19.0	41.5	40.5
குறைந்தபட்சம்	41.2	41.6	41.5	41.9	41.5	38.0	40.2	37.7
அதிகபட்சம்	44.7	44.9	44.9	46.6	44.9	42.5	44.1	42.9
NAAQ விதிமுறைகள்	100.0	100.0	100.0	100.0	100.0	100.0	100.0	100.0

<b>SO<sub>2</sub></b>	AAQ1	AAQ2	AAQ3	AAQ4	AAQ5	AAQ6	AAQ7	AAQ8
எண்கணித சராசரி	8.0	7.4	6.5	8.1	6.5	6.2	7.6	6.6
குறைந்தபட்சம்	5.2	5.5	5.1	7.1	5.1	4.1	6.2	4.1
அதிகபட்சம்	10.5	9.6	8.7	9.6	8.7	8.6	8.9	7.8
NAAQ விதிமுறைகள்	80.0	80.0	80.0	80.0	80.0	80.0	80.0	80.0

<b>NO<sub>2</sub></b>	AAQ1	AAQ2	AAQ3	AAQ4	AAQ5	AAQ6	AAQ7	AAQ8
எண்கணித சராசரி	26.4	25.1	25.3	23.5	22.1	21.2	21.4	23.0
குறைந்தபட்சம்	24.9	23.3	23.7	20.7	21.2	19.6	19.2	21.6
அதிகபட்சம்	28.7	26.9	26.8	26.4	23.4	22.7	23.6	24.9
NAAQ விதிமுறைகள்	80.0	80.0	80.0	80.0	80.0	80.0	80.0	80.0

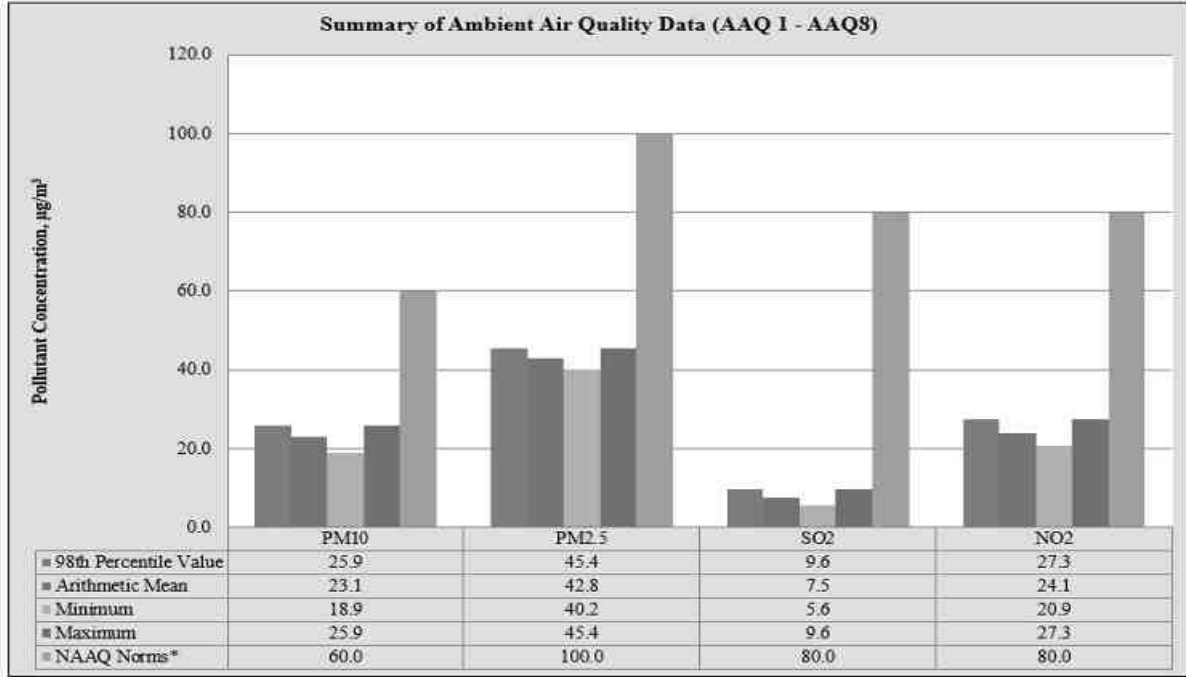
**அட்டவணை 3.27: சுற்றுப்புற காற்றின் தரத் தரவின் சுருக்கம்**

வ. எண்.	அளவுருக்கள்	மாசுபடுத்தும் செறிவு, $\mu\text{g}/\text{m}^3$			
		PM <sub>2.5</sub>	PM <sub>10</sub>	SO <sub>2</sub>	NO <sub>2</sub>
1	அவதானிப்புகளின்	260	260	260	260
2	10வது சதவீத மதிப்பு	18.9	40.2	5.6	20.9
3	20வது சதவீத மதிப்பு	19.9	40.6	5.9	21.5
4	30வது சதவீத மதிப்பு	21.3	41.5	6.3	21.8
5	40வது சதவீத மதிப்பு	21.9	41.9	6.8	22.5
6	50வது சதவீத மதிப்பு	22.7	42.5	7.1	23.5
7	60வது சதவீத மதிப்பு	23.5	42.7	7.4	23.9
8	70வது சதவீத மதிப்பு	23.9	43.2	7.8	24.8
9	80வது சதவீத மதிப்பு	24.4	43.5	8.2	25.5
10	90வது சதவீத மதிப்பு	25.5	44.3	8.6	26.3
11	95வது சதவீத மதிப்பு	25.7	44.7	8.9	26.7
12	98வது சதவீத மதிப்பு	25.9	45.4	9.6	27.3
13	எண்கணித சராசரி	23.1	42.8	7.5	24.1
14	வடிவியல் சராசரி	22.9	42.7	7.4	24.0
15	நிலையான விலகல்	2.4	1.7	1.3	2.2
16	குறைந்தபட்சம்	18.9	40.2	5.6	20.9
17	அதிகபட்சம்	25.9	45.4	9.6	27.3
18	NAAQ விதிமுறைகள்*	<b>100.0</b>	<b>60.0</b>	<b>80.0</b>	<b>80.0</b>
	விதிமுறைகளை மீறும் %	0.0	0.0	0.0	0.0

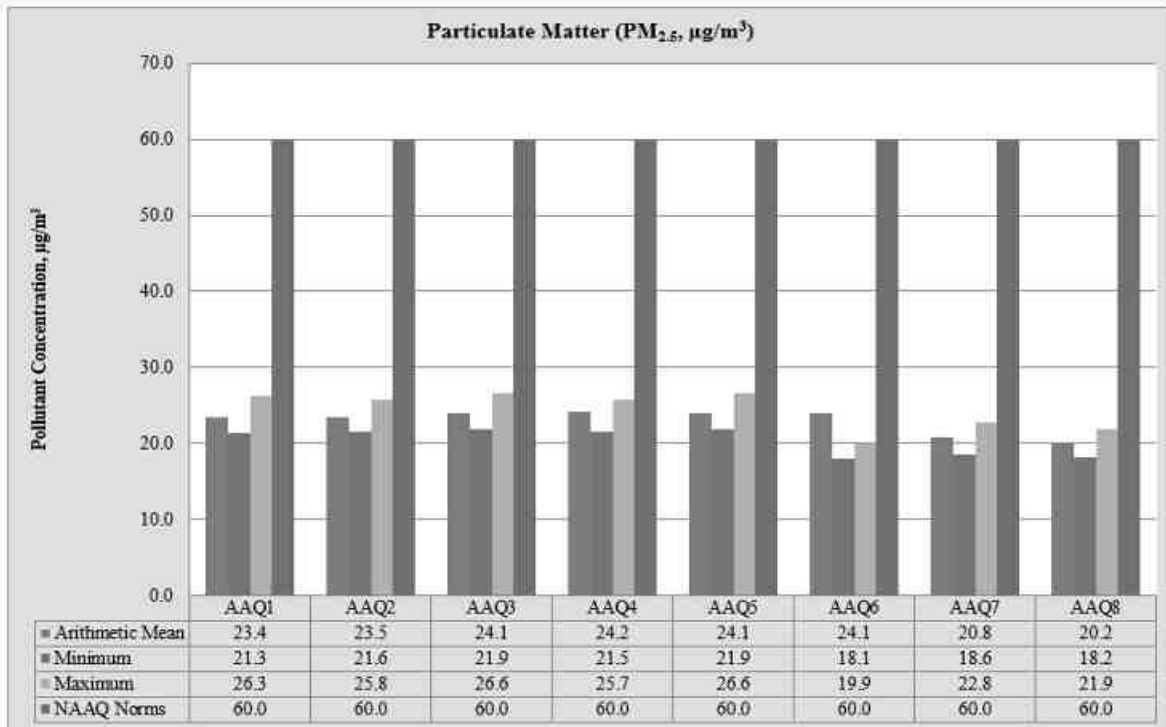
புராணக்கதை:PM2.5-துகள்களின் அளவு 2.5  $\mu\text{m}$  க்கும் குறைவானது; PM10-சுவாசிக்கக்கூடிய துகள்களின் அளவு 10  $\mu\text{m}$  க்கும் குறைவானது; SO2-சல்பர் டை ஆக்சைடு; NO2-நைட்ரஜன் டை ஆக்சைடு; CO-கார்பன் மோனாக்சைடு; O3-ஓசோன்; NH3-அமோனியா; பிபி-துகள் ஈயம்; துகள்கள் ஆர்சனிக்; நி-துகள் நிக்கல்; C6H6-Benzene & BaP-Benzo (a) pirenene in particulate stage levels are under the certainable limits below.

\* NAAQ விதிமுறைகள்-தேசிய சுற்றுப்புற காற்று தர நெறிமுறைகள்-தொழில்துறை, குடியிருப்பு, கிராமப்புற மற்றும் பிற பகுதிகளுக்கு 16.11.2009 தேதியிட்ட GSR 826(E) இன் படி திருத்தப்பட்டது.

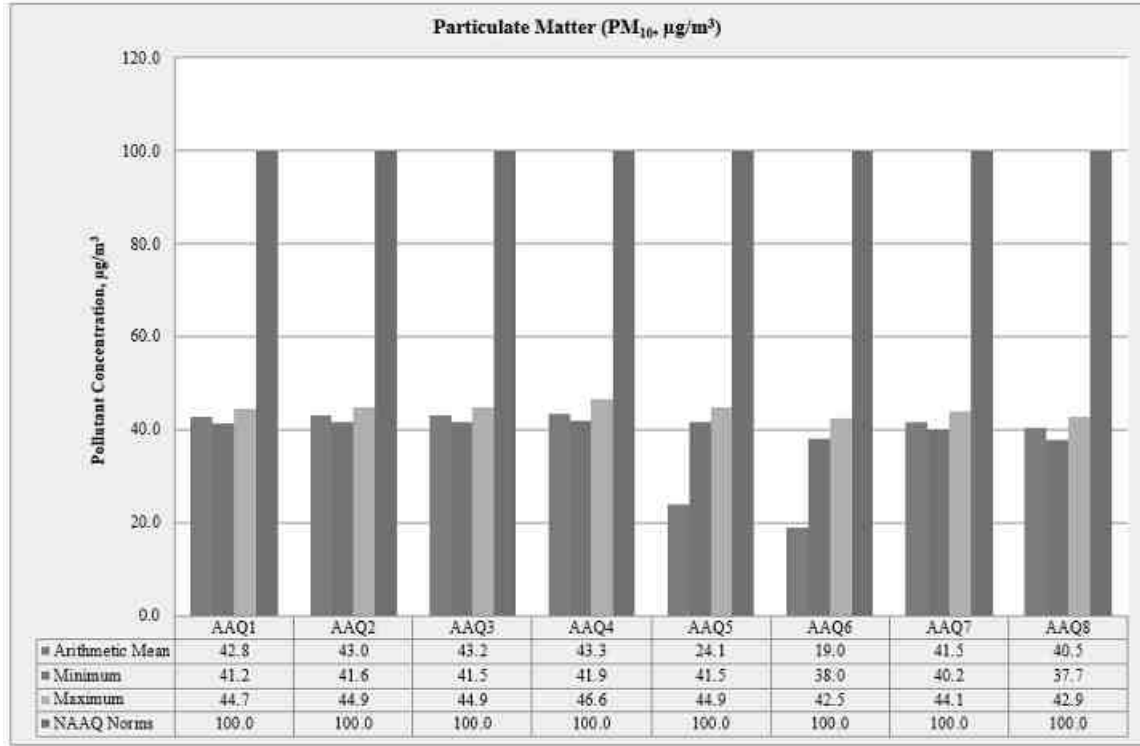
படம் 3.17 : சுற்றுப்புற காற்றின் தரத் தரவின் சுருக்கம் AAQ 1 - AAQ 8



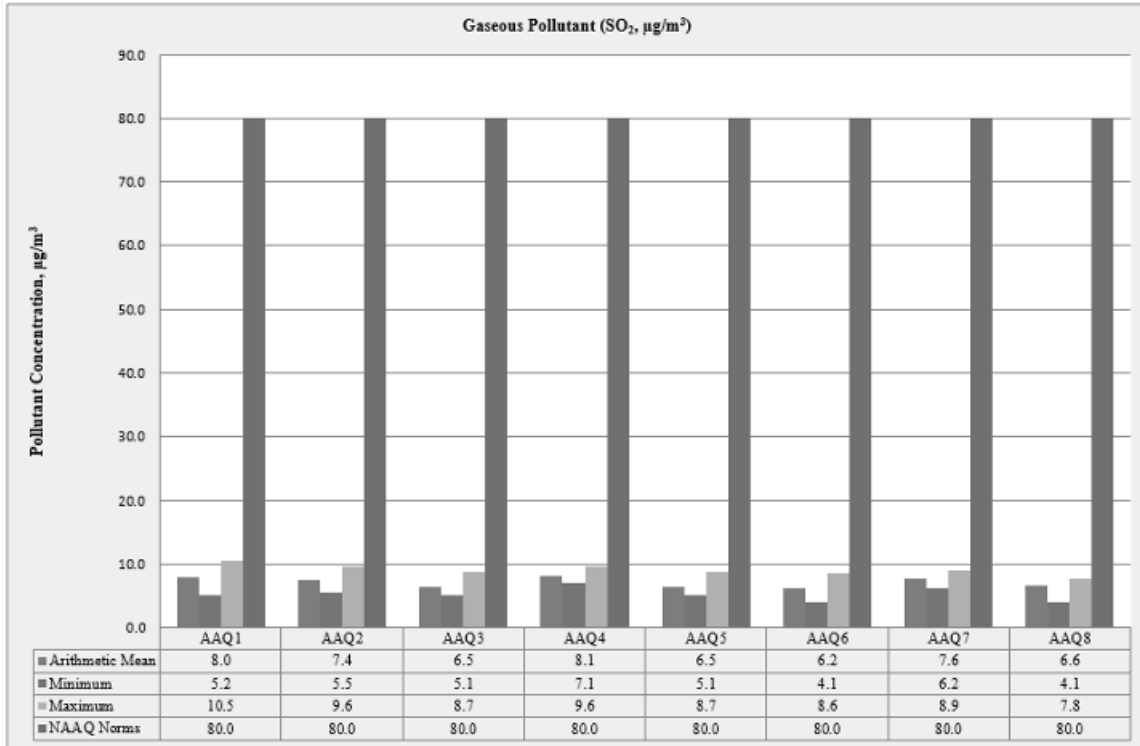
படம் 3.18 : பார்டிகுலேட் மேட்டரின் பட்டை வரைபடம் (PM2.5)



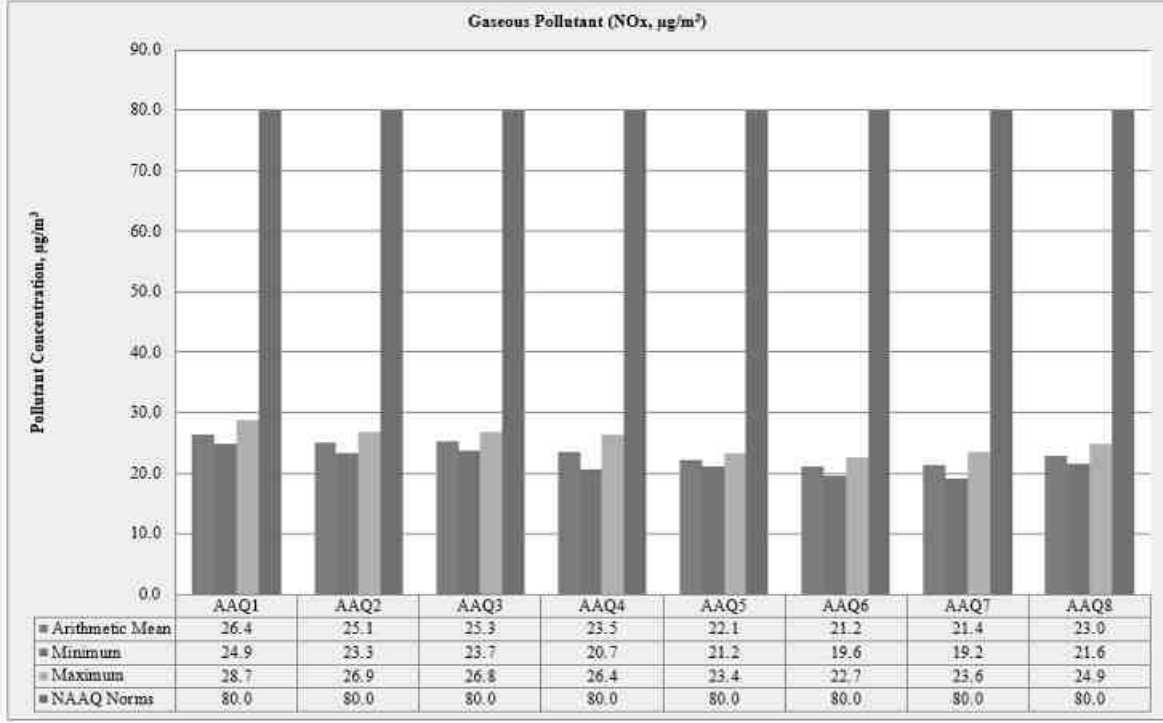
படம் 3.19 : பார்டிசுலேட் மேட்டரின் பார் வரைபடம் (PM10)



படம் 3.20 : பார்டிசுலேட் மேட்டரின் பார் வரைபடம் (SO2)



படம் 3.21: பார்டிசுலேட் மேட்டரின் பட்டை வரைபடம் (NOx)



### 3.3.6 விளக்கங்கள் & முடிவு

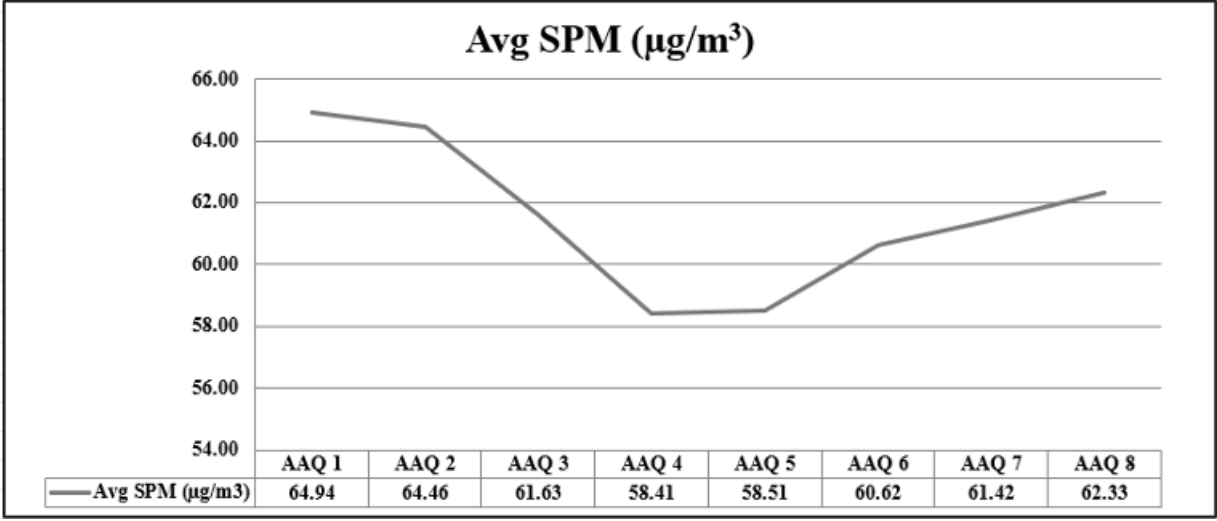
கண்காணிப்புத் தரவின்படி, PM10 37.7 µg/m<sup>3</sup> முதல் 46.6 µg/m<sup>3</sup> வரையிலும், PM2.5 தரவு 18.1 µg/m<sup>3</sup> முதல் 26.6 µg/m<sup>3</sup> வரையிலும், SO<sub>2</sub> வரம்பு 4.1 µg/m<sup>3</sup> வரை மற்றும் NO<sub>2</sub> µg/m<sup>3</sup> வரையிலான தரவு வரம்பிலும் இருக்கும். 19.2 µg/m<sup>3</sup> இலிருந்து 28.7 µg/m<sup>3</sup> வரை. CPCB பரிந்துரைத்த NAAQS வரம்புகளுக்குள் மேலே உள்ள அளவுகோல் மாசுபடுத்திகளின் செறிவு அளவுகள் நன்கு காணப்பட்டன.

### 3.3.7 தப்பியோடிய தூசி உமிழ்வு -

8 AAQ கண்காணிப்பு நிலையங்களில் ஆய்வுக் காலத்தில் சராசரியாக 30 நாட்களுக்கு தப்பியோடிய தூசி பதிவு செய்யப்பட்டது.

அட்டவணை 3.28: µg/மீ<sup>3</sup> இல் சராசரி தப்பியோடிய தூசி மாதிரி மதிப்புகள்

AAQ இடங்கள்	சராசரி SPM (µg/மீ <sup>3</sup> )
AAQ 1	63.58
AAQ 2	63.15
AAQ 3	63.26
AAQ 4	63.48
AAQ 5	63.26
AAQ 6	64.31
AAQ 7	61.63
AAQ 8	68.30



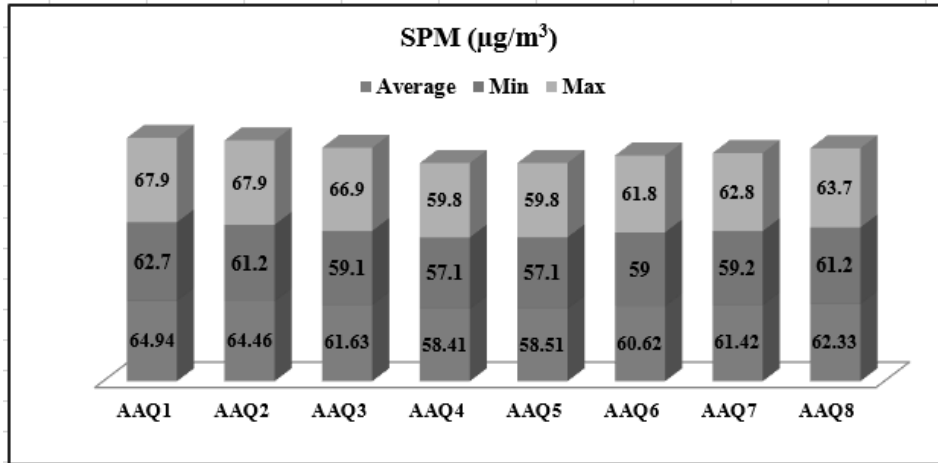
**படம் 3.22: சராசரி SPM மதிப்புகளின் வரி வரைபடம்**

**அட்டவணை 3.29: தப்பியோடிய தூசி மாதிரி மதிப்புகள்  $\mu\text{g}/\text{m}^3$**

SPM ( $\mu\text{g}/\text{m}^3$ )	AAQ1	AAQ2	AAQ3	AAQ4	AAQ5	AAQ6	AAQ7	AAQ8
சராசரி	63.58	63.15	63.26	63.48	63.26	64.31	61.63	68.30
குறைந்தபட்சம்	61.3	61.5	61.8	61.8	61.8	60.1	60	67.2
அதிகபட்சம்	66.3	65.2	65.4	64.9	65.4	69.7	64.3	69.7

ஆதாரம்: ஆய்வக பகுப்பாய்வு அறிக்கைகளிலிருந்து கணக்கீடுகள்

**படம் 3.23: SPM மதிப்புகளின் பட்டை வரைபடம்**



### 3.4 ஒலி சூழல்

சாலை மற்றும் சுரங்க நடவடிக்கைகளில் வாகன இயக்கம் என்பது ஆய்வுப் பகுதியில் சத்தத்தின் முக்கிய ஆதாரங்கள், சுற்றுச்சூழல் மதிப்பீட்டை, சுரங்க செயல்பாடு மற்றும் வாகனப் போக்குவரத்தின் சத்தத்தின் சுற்றுச்சூழல் மதிப்பீடு, செவிப்புலன் பாதிப்பு, உடலியல் பதில்கள் மற்றும் எரிச்சல் போன்ற பல்வேறு காரணிகளைக் கருத்தில் கொண்டு மேற்கொள்ளலாம்.

ஆய்வுப் பகுதியில் இரைச்சல் கண்காணிப்பின் முக்கிய நோக்கம், அடிப்படை இரைச்சல் அளவை நிறுவுவதும், திட்டத் தளத்தைச் சுற்றியுள்ள திட்டச் செயல்பாடுகளின் போது உருவாக்கப்படும் என எதிர்பார்க்கப்படும் மொத்த இரைச்சலின் தாக்கத்தை மதிப்பிடுவதும் ஆகும்.

#### 3.4.1 மாதிரி இடங்களை அடையாளம் காணுதல்

ஆய்வுப் பகுதிக்குள் சுற்றுப்புற இரைச்சல் அளவை மதிப்பிடுவதற்காக, எட்டு (8) இடங்களில் இரைச்சல் கண்காணிப்பு மேற்கொள்ளப்பட்டது. 10 கிமீ சுற்றளவில் வணிக, குடியிருப்பு, கிராமப்புற பகுதிகளை உள்ளடக்கியதன் மூலம் ஒலி நிலை கண்காணிப்பு இடங்கள் மேற்கொள்ளப்பட்டன. இரைச்சல் கண்காணிப்பு முறை தேர்வு செய்யப்பட்டது, அது ஆய்வின் நோக்கம் மற்றும் நோக்கங்களுக்கு மிகவும் பொருத்தமானது.

#### அட்டவணை 3.30: மேற்பரப்பு ஒலி கண்காணிப்பு இடங்களின் விவரங்கள்

வ.எண்	இடம்	கண்காணிப்பு இடங்கள்	தூரம் மற்றும் திசை	ஒருங்கிணைப்புகள்
1	N1	முக்கிய மண்டலம்	-	11°42'26.11"N 78°18'4.86"E
2	N2	செங்குட்டை	250மீ - வடமேற்கு	11°42'49.16"N 78°17'54.85"E
3	N3	எரிப்புதூர்	1.5 கிமீ - தென்மேற்கு	11°41'37.14"N 78°17'15.59"E
4	N4	பருத்திக்காடு	3.5 கிமீ - வடமேற்கு	11°43'58.37"N 78°16'27.49"E
5	N5	நீர்முளிக்குட்டை	5 கிமீ - வடகிழக்கு	11°42'47.44"N 78°21'8.98"E
6	N6	எம்.பெருமாள்பாளையம்	3.5 கிமீ - தென்மேற்கு	11°40'28.81"N 78°18'51.17"E
7	N7	கருமாபுரம்	3.5 கிமீ - தெற்கு	11°40'25.11"N 78°17'37.68"E
8	N8	சுக்கம்பட்டி	3.5 கிமீ - மேற்கு	11°42'40.22"N 78°15'51.51"E

#### 3.4.2 கண்காணிப்பு முறை

ஆய்வுக்கு டிஜிட்டல் சவுண்ட் லெவல் மீட்டர் பயன்படுத்தப்பட்டது. அனைத்து வாசிப்பும் தரை மட்டத்திலிருந்து 1.5 மீட்டர் உயரத்தில் உள்ள 'ஏ-வெயிட்டிங்' அலைவரிசை நெட்வொர்க்கில் எடுக்கப்பட்டது. ஒலி அளவு மீட்டர் ஒரு நிலையான மற்றும் நிலையான வாசிப்பைக் கொடுக்காது மற்றும் முழு கண்காணிப்பு காலத்திலும் உண்மையான ஒலி அளவை மதிப்பிடுவது மிகவும் கடினம். இந்தக் குறைபாட்டைத் தணிக்க, Leq ஆல் குறிப்பிடப்பட்ட தொடர்ச்சியான சமமான ஒலி நிலை பயன்படுத்தப்படுகிறது. சமமான ஒலி நிலை, 'Leq', பின்வரும் சமன்பாட்டைப் பயன்படுத்தி ஒரு குறிப்பிட்ட காலத்திற்கு மாறி ஒலி அழுத்த நிலை, 'L' இலிருந்து பெறலாம். சமமான இரைச்சல் நிலை கணித ரீதியாக வரையறுக்கப்படுகிறது

நேரத்தின் செயல்பாடாகக் காட்டப்படும் அளவிடப்பட்ட இரைச்சல் அளவுகள், சமூகத்தின் ஒலியியல் காலநிலையை விவரிக்க பயனுள்ளதாக இருக்கும். ஒவ்வொரு நிலையத்திலும் சுமார் 60 நிமிட நேர இடைவெளியில் பதிவுசெய்யப்பட்ட இரைச்சல் அளவுகள் சமமான இரைச்சல் அளவுகளுக்கு கணக்கிடப்படுகின்றன. சமமான இரைச்சல் நிலை என்பது நேரம் மாறுபடும் இரைச்சல் நிலைகளை விவரிக்கும் ஒற்றை எண் விளக்கமாகும்.

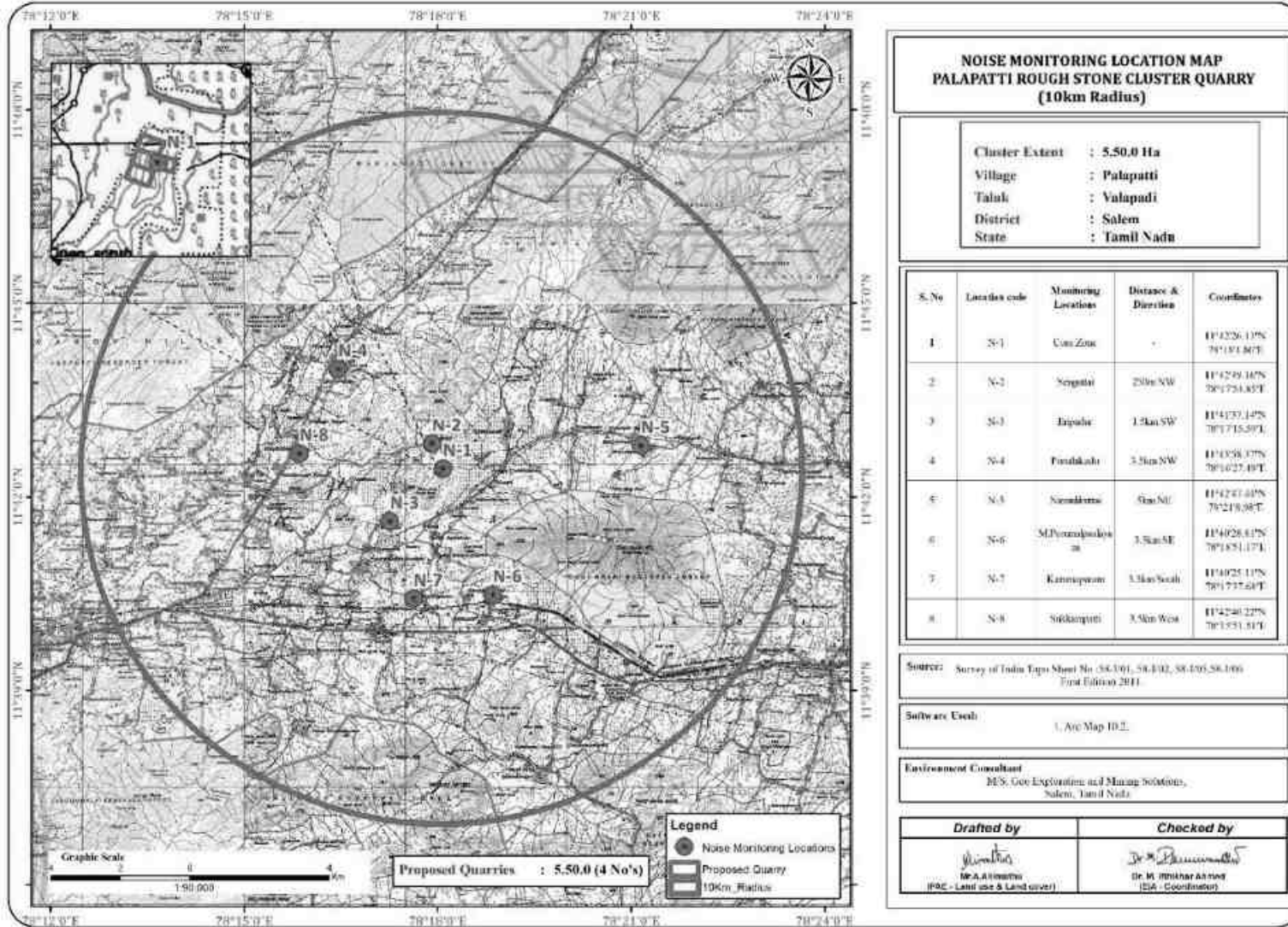
$$Leq = 10 \text{ Log } L / T \sum (10L_n/10)$$

இங்கு L = நேரத்தின் செயல்பாட்டில் ஒலி அழுத்த நிலை dB (A)

T = கவனிப்பின் நேர இடைவெளி



படம் 3.24: ஆய்வுப் பகுதியில் ஒலி கண்காணிப்பு நிலையங்கள்



### 3.4.3 ஆய்வுப் பகுதியில் சுற்றுப்புற ஒலி அளவின் பகுப்பாய்வு

டிஜிட்டல் ஒலி அழுத்த நிலை ஒலி நிலை மீட்டர் (மாடல்: HTC SL-1352) மூலம் அளவிடப்படுகிறது. ஆய்வுக் காலத்தில் பெறப்பட்ட பல்வேறு Leq தரவுகளின் பகுப்பாய்வு செய்யப்பட்டது. பகல் நேரத்திலும் இரவு நேரத்திலும் மாறுபாடு காணப்பட்டது. முடிவுகள் கீழே அட்டவணை 3.30 இல் வழங்கப்பட்டுள்ளன

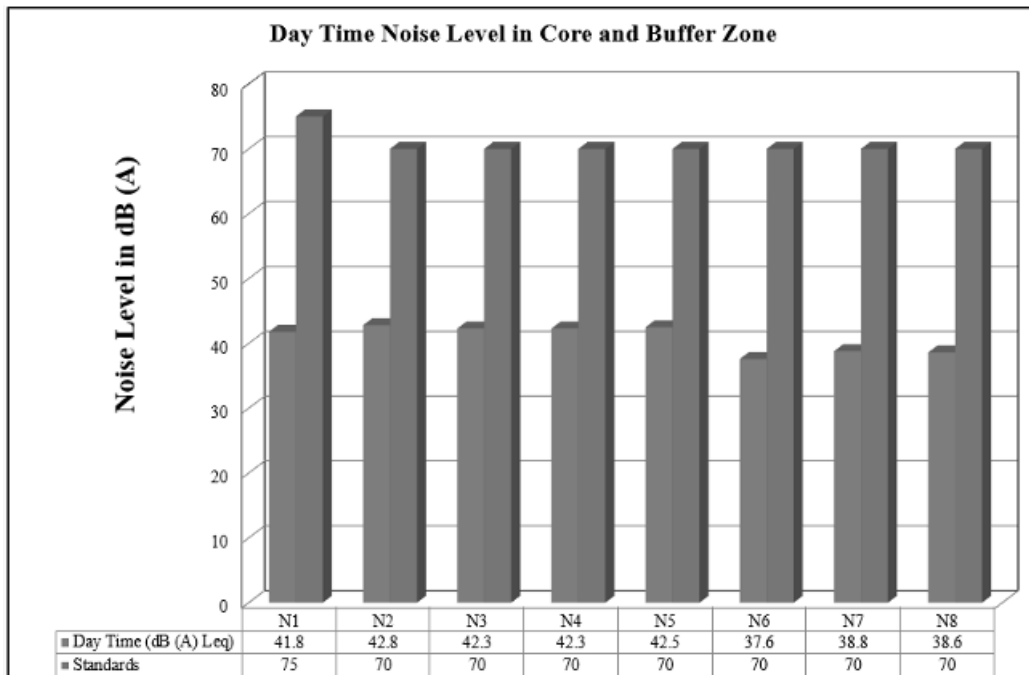
பகல் நேரம்: 6:00 மணி முதல் 22:00 மணி வரை.

இரவு நேரம்: 22:00 மணி முதல் 6:00 மணி வரை.

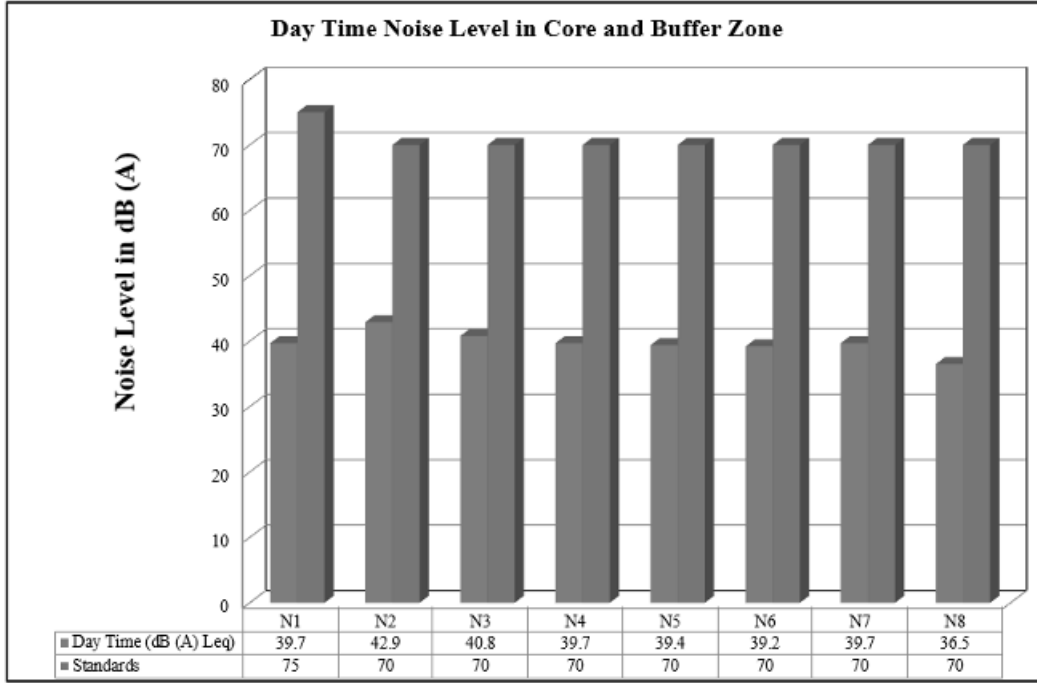
#### அட்டவணை 3.30: சுற்றுப்புற ஒலி தர முடிவு

வ.எண்	இடங்கள்	இரைச்சல் நிலை (dB (A) Leq)		சுற்றுப்புற ஒலி தரநிலைகள்
		பகல் நேரம்	இரவு நேரம்	
		(dB (A) Leq)	(dB (A) Leq)	
1	முக்கிய மண்டலம்	41.8	36.8	தொழில்துறை நாள் நேரம்- 75 dB (A) இரவு நேரம்- 70 dB (A)
2	முக்கிய மண்டலம்	42.8	35.9	
3	பாலப்பட்டி	42.3	36.4	
4	பணப்பட்டி	42.3	35.9	
5	எட்டயபாளையம்	42.5	36.6	குடியிருப்பு பகல் நேரம் - 55 dB (A) இரவு நேரம்- 45 dB (A)
6	கல்லாபாளையம்	37.6	35.7	
7	காரச்சேரி	38.8	36.1	
8	போகம்பட்டி	38.6	35.2	

### படம் 3.25: முக்கிய மற்றும் இடையக மண்டலத்தில் பகல் நேர இரைச்சல் நிலைகள்



**படம் 3.26: முக்கிய மற்றும் இடையக மண்டலத்தில் இரவு நேர இரைச்சல் நிலைகள்**



**3.4.4 விளக்கம் & முடிவு:**

முன்மொழியப்பட்ட திட்டப் பகுதியைச் சுற்றியுள்ள 8 (எட்டு) இடங்களில் சுற்றுப்புற இரைச்சல் அளவுகள் அளவிடப்பட்டன. மைய மண்டலத்தில் பகல் நேரத்தில் 41.8 dB (A) Leq மற்றும் இரவு நேரத்தில் 36.8 dB (A) Leq என பதிவு செய்யப்பட்டுள்ளது. இடையக மண்டலத்தில் பகல் நேரத்தில் 38.6 முதல் 42.8 dB (A) Leq வரையும், இரவில் 35.2 முதல் 36.6 dB (A) Leq வரையும் பதிவு செய்யப்பட்டுள்ளது.

இதனால், தொழில்துறை மற்றும் குடியிருப்பு பகுதிக்கான இரைச்சல் அளவு CPCB இன் தேவைகளைப் பூர்த்தி செய்கிறது.

**3.5 சுற்றுச்சூழல்**

சூழலியல் என்பது உயிரினங்களுக்கும் அவற்றின் சுற்றுச்சூழலுக்கும் இடையிலான உறவுகள் மற்றும் தொடர்புகளைக் கையாளும் அறிவியலின் ஒரு கிளை ஆகும். ஆய்வுப் பகுதியின் சுற்றுச்சூழல் ஆய்வு நடத்தப்பட்டது, குறிப்பாக உயிரினங்களின் பட்டியல் மற்றும் ஆய்வுப் பகுதியில் இருக்கும் அடிப்படை சூழலியல் நிலைமைகளை மதிப்பீடு செய்தல். உயிரியல் ஆய்வின் முக்கிய நோக்கம், ஆய்வுப் பகுதியில் உள்ள தாவரங்கள் மற்றும் விலங்கினங்கள் தொடர்பான அடிப்படைத் தரவுகளை சேகரிப்பதாகும். தாவரங்கள் மற்றும் விலங்கினங்கள் குறித்த பகுதியில் விரிவான ஆய்வு மூலம் தரவு சேகரிக்கப்பட்டுள்ளது. தமிழ்நாடு அரசு மாவட்ட வன அலுவலகம் போன்ற பல்வேறு ஆதாரங்களில் இருந்தும் தகவல்கள் சேகரிக்கப்படுகின்றன. ஆன்சைட் கண்காணிப்பு மற்றும் வனத்துறை பதிவுகளின் அடிப்படையில் தாவரங்கள் மற்றும் விலங்கினங்களின் சரிபார்ப்பு பட்டியல் தயாரிக்கப்பட்டது.

### 3.5.1 ஆய்வின் நோக்கம்

இலக்கிய ஆய்வு, கள ஆய்வுகள் மற்றும் பாதுகாப்பு செயல் திட்டத்துடன் அவற்றின் தணிப்பு ஆகியவற்றின் அடிப்படையில் சுற்றுச்சூழல் உணர்திறன் ஏற்பிகளை அடையாளம் காண்பது இந்த ஆய்வுக்கான பணியின் நோக்கத்தில் அடங்கும். முன்மொழியப்பட்ட சுரடுமுரடான கல் குவாரியின் மைய மற்றும் இடையக மண்டலத்தில் ஆய்வு மேற்கொள்ளப்பட்டது. சுரங்கத் தளம் மற்றும் 10 கிமீ சுற்றளவு ஆய்வுப் பகுதியின் சுற்றுச்சூழல் நிலைமைகள் குறித்த உண்மைத் தகவல்களை வெளிக்கொணரும் வகையில் முதன்மை மற்றும் இரண்டாம் நிலைத் தரவுகளைப் பயன்படுத்தி முறையாகவும் அறிவியல் ரீதியாகவும் ஆய்வு மேற்கொள்ளப்பட்டது.

அனைத்து முன்மொழியப்பட்ட சுரங்கத் தளத்தின் எல்லையிலிருந்து 10 கிமீ சுற்றளவிற்குள் உள்ள பொதுவான வாழ்விட வகை, தாவர அமைப்பு, தாவரங்கள் மற்றும் விலங்கினங்களின் பட்டியல் தயாரித்தல் ஆகியவை ஆய்வில் அடங்கும். சூழலியல் ரீதியாக உணர்திறன் வாய்ந்த பகுதிகளை அடையாளம் காணவும், மையப் பகுதியிலும் அதன் இடையக மண்டலத்திலும் ஏதேனும் அரிதான, அழிந்து வரும், உள்ளூர் அல்லது அச்சுறுத்தலுக்கு உள்ளான (REET) தாவரங்கள் மற்றும் விலங்கினங்கள் உள்ளனவா என்பதை அடையாளம் காணவும் தளத்தின் உயிரியல் மதிப்பீடு செய்யப்பட்டது. தேவைப்பட்டால், வனவிலங்குகளின் வாழ்விடங்களைப் பாதுகாப்பதற்கும், REET இனங்கள் ஏதேனும் இருந்தால் அவற்றைப் பாதுகாப்பதற்கும் பொருத்தமான தணிப்பு நடவடிக்கைகளை பரிந்துரைக்கவும் இந்த ஆய்வு வடிவமைக்கப்பட்டுள்ளது.

### 3.5.2 உயிரியல் ஆய்வுகளின் நோக்கங்கள்

தற்போதைய ஆய்வு பின்வரும் நோக்கங்களுடன் மேற்கொள்ளப்பட்டது:

1. உள்ளூர் பல்லுயிர் பெருக்கத்தில் முன்மொழியப்பட்ட சுரங்கத் திட்டத்தின் சாத்தியமான தாக்கத்தை ஆய்வு செய்தல் மற்றும் பாதிக்கப்படக்கூடிய உயிரியக்கத்திற்கு தேவைப்பட்டால், தணிப்பு நடவடிக்கையை பரிந்துரைத்தல்.
2. சுரங்க நடவடிக்கை மற்றும் அதைச் சுற்றியுள்ள தாவரங்களின் (நிலப்பரப்பு மற்றும் நீர்வாழ்) தன்மை மற்றும் விநியோகத்தை மதிப்பிடுதல்.
3. தாவரங்கள் மற்றும் விலங்கினங்கள், எண்டெமிக், அரிய, அழிந்து வரும் மற்றும் அச்சுறுத்தலுக்கு உள்ளான (RET இனங்கள்) போன்ற முதன்மையான கள ஆய்வின் அடிப்படையில் தனித்தனியாக மைய மற்றும் தாங்கல் பகுதிக்கான விவரம் மற்றும் தற்போதுள்ள விலங்கினங்களின் அட்டவணையை தெளிவாகக் குறிப்பிடுகிறது. ஆய்வுப் பகுதியில் ஏதேனும் அட்டவணை- விலங்கினங்கள் காணப்பட்டால், அவற்றைப் பாதுகாப்பதற்கான பட்ஜெட் ஒதுக்கீடுகளுடன் தேவையான திட்டமும் மாநில வனம் மற்றும் வனவிலங்குத் துறையுடன் கலந்தாலோசித்து, விவரங்கள் அளிக்கப்பட வேண்டும்.
4. பல்லுயிர் பெருக்கத்திற்கான மேலாண்மை மற்றும் பாதுகாப்பு நடவடிக்கைகளை வகுத்தல்.

### 3.5.3 மாதிரியின் முறை

தற்போதைய ஆய்வு கொடுக்கப்பட்ட படிகளில் மேற்கொள்ளப்பட்டது

1. அனைத்து உத்தேச சுரங்கத் தளத்தின் 10 கிமீ சுற்றளவு ஆய்வுப் பகுதிக்குள் இருக்கும் தாவரங்களுக்கான காட்சி சந்திப்பு ஆய்வு மூலம் கள ஆய்வு நடத்தப்பட்டது.
2. மைய மற்றும் தாங்கல் பகுதிகளை ஆய்வு செய்த பிறகு, விரிவான மலர் சரக்கு தொகுக்கப்பட்டுள்ளது. ஆய்வுப் பகுதியின் அனைத்து தாவரங்களின் பட்டியல் தயாரிக்கப்பட்டு அவற்றின் வாழ்விடங்கள் பதிவு செய்யப்பட்டன.
3. IUCN ரெட் டேட்டா புக் இலிருந்து அரிய, அழிந்து வரும் மற்றும் அச்சுறுத்தும் தாவர இனங்களின் சரிபார்ப்பு.
4. தாவரங்கள் மற்றும் விலங்குகள் சமூகங்கள் குறிப்பிடப்பட்டன.

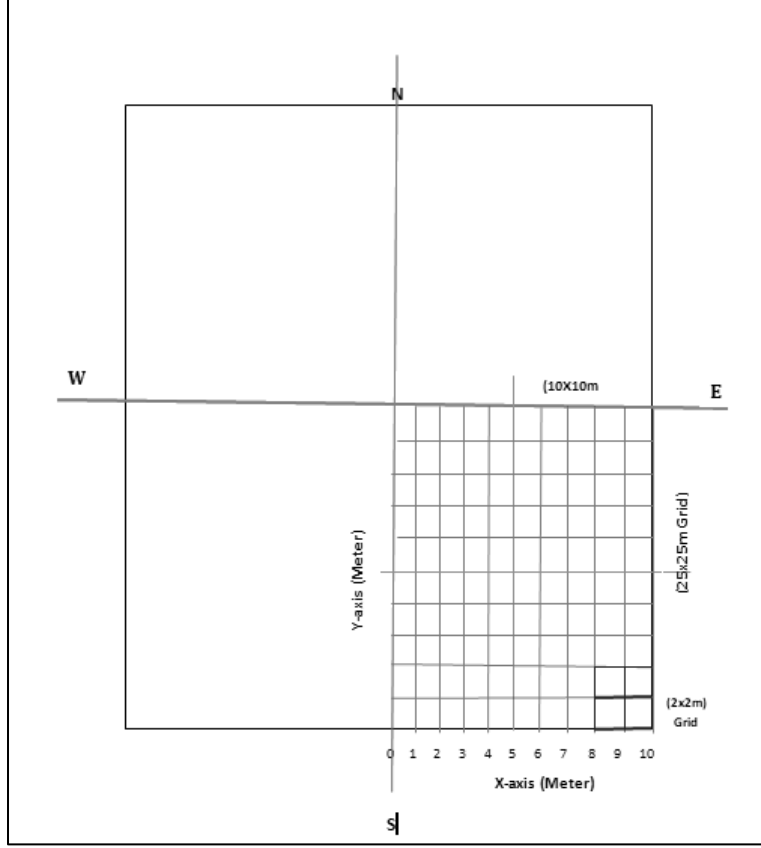
தள தேர்வு அளவுகோல்: முக்கிய ஆய்வு பகுதி கிராமம்: பாலப்பட்டி, தாலுகா: வாழப்பட்டி, மாவட்டம்: சேலம், தமிழ்நாடு. இடையக ஆய்வுப் பகுதியானது அனைத்து உத்தேச கரடுமுரடான கல் குவாரி பகுதியிலிருந்து 10 கிமீ சுற்றளவைக் கொண்டுள்ளது.

நிலப்பரப்பு, நிலப்பயன்பாடு, தாவர அமைப்பு போன்றவற்றைக் கொண்டு மாதிரி இடங்களைத் தேர்வுசெய்தது. இயற்கை தாவரங்கள், சாலையோரத் தோட்டங்கள் மற்றும் காடு அல்லாத பகுதி (விவசாயத் துறை, சமவெளிப் பகுதிகளில், கிராமத்தின் தரிசு நிலம் போன்றவை) அளவீட்டில் அவதானிக்கப்பட்டது. வெவ்வேறு இனங்களின் பிரதிநிதித்துவம்.

திட்ட தளத்தில் இருந்து 10 கிமீ சுற்றளவு வரை மையப் பகுதி மற்றும் இடையகப் பகுதியில் ஏற்படும் நிலப்பரப்பு தாவரங்கள் மற்றும் விலங்கினங்களின் பட்டியலை மதிப்பிடுவதற்கு தாவர மற்றும் விலங்கினங்களின் மாதிரி ஆய்வுகளின் ஒரு வழிமுறை மேற்கொள்ளப்பட்டது. மாதிரி எடுக்கும்போது தாவரங்கள் மற்றும் விலங்கினங்களுக்கு எந்த சேதமும் ஏற்படாது.

ஆய்வு பகுதிக்கு பிரதிநிதித்துவ சூழலியல் நிலையை வழங்குவதற்காக, பல்லுயிர் மாதிரிக்காக 10-கிமீ இடையக மண்டலம் நான்கு காலாண்டுகளாக பிரிக்கப்பட்டுள்ளது, அதாவது, NE (குவார்டைல்-1), NW (குவார்டைல்-2) SW (குவார்டைல்-3) மற்றும் SE (குவார்டைல்-4) படம் 3.26 இல் கொடுக்கப்பட்டுள்ளது. மரங்கள் (25x25-மீ), புதர்கள் (10x10-மீ) மற்றும் மூலிகைகள் (2x2-மீ) ஆகியவற்றுக்கான தோராயமாக மாதிரியான இருபடிகளில் உள்ள ஒவ்வொரு காலாண்டுகளும், நிலவும் புவியியல் நிலைமைகள் மற்றும் ஆய்வுப் பகுதியின் உயிர்-பன்முகத்தன்மை அம்சங்களைப் பொறுத்து ஆய்வு செய்யப்பட்டுள்ளன.

படம் 3.27: மலர் ரேண்டம் மாதிரிக்கான ஒரு திட்ட வரைபடம்



### பைட்டோ-சமூகவியல் ஆய்வு முறை

பைட்டோ-சமூகவியல் அளவுருக்கள், அதாவது மிகுதி, அடர்த்தி, அதிர்வெண் (%) அளவிடப்பட்டது. மையப் பகுதிக்குள் மொத்தம் 10 குவாட்ரட்டுகள் தோராயமாகவும், இடையகப் பகுதியில் நான்கு காலாண்டுகளுக்குள் 40 குவாட்ரட்டுகள் ரேண்டமாக (10/குவாட்ரட்டில்) அமைக்கப்பட்டன. ஆய்வு செய்யப்பட்ட 10 நாற்கரங்களில் காணப்படும் மலர் இனங்களின் அதிர்வெண் (%), மிகுதி மற்றும் அடர்த்தி ஆகியவற்றைக் கணக்கிடப் பயன்படுத்தப்படும் பின்வரும் சூத்திரங்களின்படி, மையப் பகுதியில் 10 குவாட்ரட்டுகள் தோராயமாக எண்ணப்பட்ட மரங்கள், புதர்கள் மற்றும் மூலிகைகளுக்குப் போடப்பட்டன.

### குவாட்ரட்ஸ் முறை

25 × 25-மீ குவாட்ரட்டுகள் கோர் மற்றும் 5-கிமீ தாங்கல் பகுதிக்குள் தோராயமாக அமைக்கப்பட்டன; ஒவ்வொரு நாற்கரமும் மரங்களை (> 5 செ.மீ. ஜிபிஹெச்) மதிப்பிடுவதற்காக அமைக்கப்பட்டது மற்றும் ஒன்று, புதர்களுக்கு நாற்கரத்திற்குள் 10 × 10-மீ துணைக் குவாட்ரட் கூடு கட்டப்பட்டது. சிறிய ஓடை பகுதி, விவசாயக் கட்டுகளில் உள்ள மரங்கள், டேங்க் பண்ட்கள், பண்ணை வனத் தோட்டங்கள், வனவிலங்குப் பகுதிகள், இயற்கை வனப் பகுதி, அவென்யூ தோட்டங்கள், வீட்டுக் கொல்லைப்புறங்கள் போன்ற மாதிரி முயற்சிகளை அதிகப்படுத்தவும், இனங்கள் ஒருமைப்பாட்டைக் குறைக்கவும் தோராயமாக நாற்கரங்கள் அமைக்கப்பட்டன. , முதலியன. ஒவ்வொரு

நாற்கரத்திலும் மரம் (25 × 25-மீ) மற்றும் புதர் (10 × 10-மீ) சேர்ந்த நபர்கள் தனித்தனியாக பதிவு செய்யப்பட்டு களத்தில் அடையாளம் காணப்பட்டுள்ளனர். குவாட்ரேட்ஸ் மாதிரி முறைகள் படம் எண்.3.26 இல் கொடுக்கப்பட்டுள்ளது.

#### **மைய மண்டலத்தில் உள்ள ஃப்ளோரா**

வகைபிரித்தல் அடிப்படையில் 19 குடும்பங்களைச் சேர்ந்த மொத்தம் 23 இனங்கள் முக்கிய சுரங்க குத்தகைப் பகுதியில் இருந்து பதிவு செய்யப்பட்டுள்ளன. கணக்கிடப்பட்ட தாவரங்களின் வாழ்விட வகைப்பாட்டின் அடிப்படையில், பெரும்பாலான இனங்கள் மரங்கள் 6 (26%) மற்றும் புதர்கள் 6 (26%), மூலிகைகள் 8 (35%) மற்றும் ஏறுபவர் 3 (13%). அறிவியல் பெயர் கொண்ட தாவரங்களின் விவரங்கள் அட்டவணை எண். 3.32 இல் குறிப்பிடப்பட்டுள்ளன. தாவர ஆய்வுகளின் முக்கிய மண்டலத்தின் முடிவு, அட்டவணை எண்.3.32 இல் குறிப்பிட்டுள்ள ஆய்வுப் பகுதியில் ஃபேபேசி மற்றும் அமரந்தேசி, லாமியாசியே முதன்மையான ஆதிக்கம் செலுத்தும் இனங்கள் என்பதைக் காட்டுகிறது மற்றும் தாவர குடும்பத்தின் வடிவத்தின் பன்முகத்தன்மையின் விவரங்கள் படம் எண்.3.27 இல் கொடுக்கப்பட்டுள்ளன. அச்சுறுத்தப்பட்ட வகையாக இனங்கள் எதுவும் காணப்படவில்லை (அட்டவணை எண். 3.32).

#### **இடையக மண்டலத்தில் உள்ள தாவரங்கள்**

இதேபோன்ற சூழல் தாங்கல் பகுதியிலும் உள்ளது, ஆனால் மைய மண்டலத்தை விட அதிக தாவர பன்முகத்தன்மையுடன் ஒப்பிடுகையில், அருகிலுள்ள காடுகள் மற்றும் விவசாய நிலங்கள் பெரும்பாலும் வடமேற்கு மற்றும் தென்மேற்கு திசைகளில் ஆதிக்கம் செலுத்துவது கண்டறியப்பட்டது. இதில் 43 குடும்பங்களைச் சேர்ந்த மொத்தம் 98 இனங்கள் தாங்கல் மண்டலத்திலிருந்து பதிவு செய்யப்பட்டுள்ளன. மலர் (98) வகைகள் அவற்றில் நாற்பது மரங்கள் 40 (40%) பதினேழு மூலிகைகள் 17 (19%) மற்றும் பதினேழு புதர்கள் 17 (19%) மற்றும் ஏறுபவர்கள் ஏழு 7 (8%), எட்டு கொடிகள் 8 (9%), மூன்று புல் வகைகள் 3. (4%), ஒரு கற்றாழை 1 (1%) கண்டறியப்பட்டது. தாவர ஆய்வுகளின் தாங்கல் மண்டலத்தின் முடிவு, அட்டவணை எண்.3.33 இல் குறிப்பிட்டுள்ள ஆய்வுப் பகுதியில் ஃபேபேசி, போயேசி மற்றும் யூபோர்பியாசியே முதன்மையான ஆதிக்கம் செலுத்தும் இனங்கள் என்பதைக் காட்டுகிறது.

ஆய்வுக்கு அருகில் சில காப்புக்காடுகள் உள்ளன. சிறிய குடமலை R.F தென்கிழக்கு பகுதியில் சுமார் 2.5km தொலைவில் அமைந்துள்ளது மற்றும் குறிச்சி R.F கவரில் வடக்கு பகுதியில் 1.5km, கப்புத்தி F.R. கவர்கள் வடமேற்கு பகுதியில் சுமார் 7.5 கிமீ தொலைவில் அமைந்துள்ளது. சுரங்கப் பகுதியிலும் அவற்றைச் சுற்றியுள்ள பகுதிகளிலும் அரிய, அழிந்துவரும் மற்றும் அச்சுறுத்தும் தாவர இனங்கள் இல்லை. அறிவியல் பெயர் கொண்ட தாவரங்களின் விவரங்கள் அட்டவணை எண்.3.33 இல் குறிப்பிடப்பட்டுள்ளன. தாவர குடும்பங்களின் பன்முகத்தன்மை படம் எண்.3.28 இல் கொடுக்கப்பட்டுள்ளது.

**அட்டவணை 3.32: மைய மண்டலத்தில் உள்ள தாவரங்கள்**

ஆங்கிலப் பெயர்	வட்டார மொழி பெயர்	அறிவியல் பெயர்	குடும்பப் பெயர்
அகாசியா நிலோட்டிகா	கருவேலம் மரம்	வச்செலியா நிலோட்டிகா	ஃபேபேசியே
மெஸ்கிட்	வேலிகாத்தான் மரம்	ப்ரோசோபிஸ் ஜூலிஃப்ளோரா	ஃபேபேசியே
நோனி	நூனா மரம்	மொரிண்டா சிட்ரிஃபோலியா	ரூபியாசியே
Millettia pinnata	பொங்கம் எண்ணெய் மரம்	பொங்கமியா பின்னடா	ஃபேபேசியே
வேம்பு	வேம்பு	அசாடிராக்டா இண்டிகா	மெலியாசியே
ஆசிய பனைமரம்	பனை மரம்	போராசஸ் ஃபிளாபெல்லிஃபர்	அரேகேசியே
டச்-மீ-நாட்	தொட்டால்சினுங்கி	மிமோசா புடிகா	மிமோசேசி
பால் களை	எருக்கு	கலோட்ரோபிஸ் ஜிகாண்டியா	அபோசினேசியே
காட்டு முனிவர்	யுனிசெடி	லந்தனா கேமரா	வெர்பெனேசியே
இந்திய மல்லோ	துத்தி	அபுடிலோன் இண்டிகம்	மால்வேசி
அக்கல் ஜுஜுபி	சூரை	ஜிசிபஸ் ஓனோப்லியா	ரம்னேசியே
பெரிய கலோட்ரோப்கள்	யானைநெருஞ்சில்	பெடலியம் மியூரெக்ஸ்	பெடலியாசியே
பொதுவான லுகாஸ்	தும்பை	லியூகாஸ் அஸ்பெரா	லாமியாசியே
துளசி	கருந்துளசி	ஓசிமம் பசிலிகம்	லாமியாசியே
மஞ்சள்-பழம்	கண்டங் கத்திரிகை	சோலனம் வர்ஜீனியம்	சோலனேசியே
நைட்ஷேட்	நெருஞ்சி	டிரிபுலஸ் டெரெஸ்ட்ரிஸ்	ஜிகோபிலேல்ஸ்
பிசாசின் முள்	கோரை	சைபரஸ் ரோட்டுண்டஸ்	சைபரேசி
பொதுவான நட்டு செம்பு	அருகம்புல்	சைனோடான் டாக்டைலான்	Poaceae
இந்திய doab	நாயுருவ்	அச்சிராந்தஸ் அஸ்பெரா	அமரந்தேசி
முட்கள் நிறைந்த சாஃப் பூ	பூலை பூண்டு	ஏர்வ லனட	அமரந்தேசி
மலை முடிச்சு புல்	பேரண்டை	சிசஸ் குவாட்ராங்குலரிஸ்	விட்டேசி
தண்டு கொண்ட கொடி	பாவற்காய்	மொமோர்டிகா சரண்டியா	குக்குர்பிடேசி
காட்டு கசப்பு	கோவை	கொக்கினியா கிராண்டிஸ்	குக்குர்பிடேசி



**அட்டவணை 3.33: இடையக மண்டலத்தில் உள்ள தாவரங்கள்**

ஆங்கிலப் பெயர்	வட்டார மொழி பெயர்	அறிவியல் பெயர்	குடும்பப் பெயர்	வளங்களைப் பயன்படுத்தும் வகை *(E,M,EM)
வேம்பு அல்லது இந்திய இளஞ்சிவப்பு ஆசிய பனைமரம்	வேம்பு பனை மரம்	அசாடிராக்க்டா இண்டிகா போராசஸ் ஃபிளாபெல்லிஃபர்	மெலியாசியே அரேகேசியே	M E
Millettia pinnata	பொங்கம் எண்ணெய் மரம்	பொங்கமியா பின்னடா	ஃபேபேசியே	E
பலா பழம்	பலமரம்	ஆர்டோகார்பஸ் ஹீட்டோரோபில்லஸ்	மொரேசியே	E
தேங்காய் நோனி	தென்னை மரம் நுனா மரம்	கோகோஸ் நியூசியஃபெரா மொரிண்டா சிட்ரிஃபோலியா	அரேகேசியே ரூபியாசியே	EM M
எலுமிச்சை மெட்ராஸ் முள்	ஏழுமுச்சைபாலம் குடுகா புலி	சிட்ரஸ் எலுமிச்சை பித்தெசெல்லோபியம் டல்ஸ்	ருடேசி மிமோசேசி	EM EM
மாங்கனி ஆலமரம்	மங்கா ஆலமரம்	மங்கிஃபெரா இண்டிகா ஃபிகஸ் பெங்காலென்சிஸ்	அனகார்டியாசியே மொரேசியே	E E
புளி கிரீமி மயில் மலர்	புளியமரம் வதநாராயணி	புளி இண்டிகா டெலோனிக்ஸ் எலாடா	பருப்பு வகைகள் ஃபேபேசியே	EM M
அழகு இலை ஆமணக்கு எண்ணெய் ஆலை	புன்னை அமனக்கு	Calophyllu inophyllum ரிசினஸ் கம்யூனிஸ்	கலோபிலேசியே Euphorbiaceae	M M
அகாசியா நிலோட்டிகா யூகலிப்டஸ்	கருவேலம் மரம் யூகலிப்டஸ்	வச்செலியா நிலோட்டிகா யூகலிப்டஸ் குளோபுல்ஸ்	ஃபேபேசியே மிர்டேசி	M EM
செபுலிக் மைரோபாலன் கசப்பான அல்பீசியா	கடுக்காய் அரப்பு	டெர்மினாலியா செபுலா அல்பீசியா அமரா	காம்ப்ட்ரேடேசி ஃபேபேசியே	M M
வாழை மரம்	வாழைமரம்	மூசா	முசேசியே	EM
மணில்கரா ஜபோட்டா	சப்போட்டா	மணில்கரா ஜபோட்டா	சப்போட்டாசி	E
ராட்சத முட்கள் நிறைந்த மூங்கில்	பெருமூங்கில்	பம்புசா மூங்கில்கள்	Poaceae	M
கருப்பு பிளம்	நாவல்மரம்	சிஜிஜியம் சீரகம்	மிர்டேசி	EM
இந்திய அத்தி மரம்	அதி	ஃபிகஸ் ரெசிமோசா	மொரேசியே	EM
கம் அரபு மரம்	கருவேலம்	அகாசியா நிலோட்டிகா	மிமோசேசி	NE

நெல்லிக்காய்	அரை நெல்லி	Phyllanthus அமிலம்	Euphorbiaceae	EM
தேக்கு	தெக்கு	டெக்டோனா கிராண்டிஸ்	வெர்பெனேசியே	E
இந்திய நெல்லிக்காய்	நெல்லி	எம்பிலிகா அஃபிசினாலிஸ்	பைலாந்தேசியே	EM
ரோஸ்வுட் மரங்கள்	ஈட்டி	டல்பெர்கியா லாடிஃபோலியா	ஃபேபேசியே	E
செஸ்பன்	சித்தகத்தி	செஸ்பேனியா செஸ்பன்	ஃபேபேசியே	M
மருதாணி	மருதாணி	லாசோனியா இன்ர்மிஸ்	லித்ரேசி	EM
ஐந்து இலை சாஸ்டெரா	நொச்சி	வைடெக்ஸ் நெகுண்டோ	லாமியாசியே	M
பப்பாளி	பப்பாளி மரம்	கரிகா பப்பாளி எல்	கரிகேசி	EM
பீப்பல்	அரசன்மரம்	Ficus religiosa	மொரேசியே	M
இந்திய பேல்	வில்வம்	ஏகல் மார்மெலோஸ்	ருடேசி	EM
சீன தூய்மையான மரம்	நொச்சி	வைடெக்ஸ் நெகுண்டோ	வெர்பெனேசியே	E
பீப்பல்	அரசன்மரம்	Ficus religiosa	மொரேசியே	M
இந்திய ஃபிர் மரம்	நெட்டிலிங்கம்	பாலிலாத்தியா லாங்கிஃபோலியா	அன்னோனேசியே	E
கொய்யா	கொய்யா	சைடியம் குஜாவா	மிர்டேசி	EM
கஸ்டர்ட் ஆப்பிள்	சீதாப்பழம்	அன்னோனா ரெட்டிகுலட்டா	அன்னோனேசியே	E
கறிவேப்பிலை மரம்	வெளிப்பருத்தி	முர்ரயா கோனிகி	அஸ்க்லெபியாடே சி	EM
ஆவாரம்	ஆவரை	சென்னா ஆரிகுலட்டா	ஃபேபேசியே	M
சிலோன் பேரீச்சம்பழம்	இச்சம்	பீனிக்ஸ் பூசில்லா	அரேகேசியே	EM
ரோஸி பெரிவிங்கிள்	நித்யகல்யாணி	காத்ராந்தஸ் ரோஸஸ்	அபோசினேசியே	M
காட்டு கேப்பர் புஷ்.	கரிந்து	கப்பரிஸ் செபியாரியா	கப்பரேசியே	M
முள் ஆப்பிள்	ஊமத்தாய்	டதுரா ஸ்ட்ரோமோனியம்	சோலனேசியே	E
அக்கல் ஜுஜுபி	சூரை	ஜிசிபஸ் ஓனோப்லியா	ரம்னேசியே	EM
காடுகளின் சுடர்	இட்லிப்பூ	Xoracoc சினியா	ரூபியாசியே	M
சுத்திகரிப்பு நட்டு	கட்டமணக்கு	ஜட்ரோபா கர்காஸ்	Euphorbiaceae	EM
நெடுவரிசை கற்றாழை	சப்பாத்திக்கல்லி	செரியஸ் ப்டெரோகோனஸ்	கற்றாழை	M
இரவு நிழல் திட்டம்	சுண்டைகா	சோலனம் தோர்வும்	சோலனேசியே	EM
இந்திய மல்லோ	துத்தி	அபுடிலோன் இண்டிகம்	மெலியாசியே	M
இந்திய ஒலியாண்டர்	அராலி	நேரியம் இண்டிகம்	அபோசினேசியே	M
முக்கோண தளிர்	சதுரகல்லி	யூபோர்பியா பழங்கால	Euphorbiaceae	NE
காலணி மலர்	செம்பருத்தி	ஹைபிஸ்கு ரோசா- சினென்சிஸ்	மால்வேசி	EM
ரோசரி பட்டாணி	குண்டுமணி	அப்ரூஸ் ப்ரிகேடோரியஸ்	ஃபேபேசியே	M

டதுரா மெட்டல்	ஊமத்தை	டதுரா மெட்டல்	சோலனேசியே	NE
பால் களை	எருக்கு	கலோட்ரோபிஸ் ஜிகாண்டியா	அபோசினேசியே	M
டச்-மீ-நாட்	தொட்டால்சினுங்கி	மிமோசா புடிகா	மிமோசேசி	M
முட்கள் நிறைந்த சாஃப் பூ	நாயுருவ்	அச்சிராந்தஸ் அஸ்பெரா	அமரந்தேசி	M
டிரிடாக்ஸ் டெய்சி	வீட்டுகாயபூண்டு	டிரிடாக்ஸ் ப்ரோகம்பென்ஸ்	ஆஸ்டெரேசி	M
ஹைபிஸ்கஸ் ஹிஸ்பிடிசிமஸ்	காட்டு பைரல்	செம்பருத்தி ஹிஸ்பிடிசிமஸ்	மால்வேசி	M
இந்திய காப்பர்லீஃப்	குப்பைமேனி	அகலிபா இண்டிகா	Euphorbiaceae	M
கிளியோம் விஸ்கோசா	நாய் கடுகு	செலோம் விஸ்கோசா	கப்பரிடேசி	M
தவறான டெய்சி	கரிசிலங்கண்ணி	எக்லிப்டா புரோஸ்டேட்டா	ஆஸ்டெரேசி	EM
புனர்ணவ	முக்கிரட்டை	Boerhaavia diffusa	Nyctaginaceae	EM
பொதுவான நட்டு செம்பு	கோரை	சைபரஸ் ரோட்டுண்டஸ்	சைபரேசி	NE
முனை மலர்	கும்பட்டிக்கீரை	அல்மேனியா நோடிஃப்ளோரா	அமரந்தேசி	M
ஏழை நிலம் தட்டையானது	குன்னகோரா	சைபரஸ் கம்ப்ரஸஸ்	சைபரேசி	NE
காற்றின் புயல்	கீழநீலி	Phyllanthus niruri	பைலாந்தேசியே	EM
வங்காள பகல்பூ	கானம்வாழ்	கமெலினா பெங்காலென்சிஸ்	கமெலினேசியே	M
பொதுவான லுகாஸ்	தும்பை	லியூகாஸ் அஸ்பெரா	லாமியாசியே	M
கேரட் புல்	பார்த்தீனியம்	பார்த்தீனியம் ஹிஸ்டரோபோரஸ்	ஆஸ்டெரேசி	NE
ஊர்ந்து செல்லும் மரச் சிவந்த செடி	புல்லியரி	ஆக்ஸாலிஸ் கார்னிகுலாட்டா	ஆக்சலிடேசி	M
கருப்பு கடுகு விதை	கடுகு	பிராசிகா ஜூன்சியா	பித்தளை	EM
ரெட் ஹாக்வீட்	முகூரத்தை	Boerhavia diffusa	Nyctaginaceae	M
புனித துளசி	துளசி	ஓசிமம் டெனுஃப்ளோரம்	லாமியாசியே	M
டிஜீரியா முரிகாட்டா	தோய்யா கீரை	டிஜீரியா முரிகாட்டா	அமரந்தீசியே	EM
இந்திய doab	அருகம்புல்	சைனோடான் டாக்டைலான்	Poaceae	E
ஐரோப்பிய கருப்பு நைட்டேஷ்ட்	மணத்தக்காளி	சோலனும்னிக்ரம்	சோலனேசியே	EM
ஐவி பூசணி	கோவை	கொக்கினியா கிராண்டிஸ்	குக்குர்பிடேசி	M
தண்டு கொண்ட கொடி	பேரண்டை	சிசஸ் குவாட்ராங்குலரிஸ்	விட்டேசி	M
பலான் கொடி	முடக்கோடன்	கார்டியோஸ்பெர்மம் ஹெலிகாபம்	சபிண்டேசி	M

பட்டாம்பூச்சி பட்டாணி	கர்க்கர்டும்	கிளிட்டோரியா டெர்னேடியா	ஃபேபேசியே	M
காட்டு கசப்பு	பாவற்காய்	மொமோர்டிகா சரண்டியா	குக்குர்பிடேசி	EM
ஊதா பழம் கொண்ட பட்டாணி	துத்துவேலை	சோலனம் டர்ரலோபாட்டம்	சோலனேசியே	EM
கத்திரிக்காய்	நன்னாரி	ஹெமிடெஸ்மஸ் இண்டிகஸ்	அஸ்க்லெபியாடே சி	M
இந்திய சார்ஸ்பரில்லா	கோவக்காய்	டிரிகோசாந்தெஸ் டியோகா	குக்குர்பிடேசி	EM
கூரான பூசணி	சங்குபூ	கிளிட்டோரியாடெர்நேஷி யா	ஃபேபேசியே	M
பட்டாம்பூச்சி-பட்டாணி	சொரக்காய்	லகெனேரியா சிசெராரியா	குக்குர்பிடேசி	EM
பாட்டில் காவலர்	வள்ளிகீரை	ஐபோமியா அக்வாட்டிகா	கன்வால்வுலேசி	EM
தண்ணீர் கீரை	சிறு புலடி	டெஸ்மோடியம் டர்ரஃப்ளோரம்	ஃபேபேசியே	EM
க்ரோனா டிரிஃப்ளோரா	சித்ரபாலவி	Euphorbia prostrata	Euphorbiaceae	EM
கிரவுண்ட் ஸ்பர்ஜ்	கோரை	சைபரஸ் ரோட்டாண்டஸ்	Poaceae	M
நட்டு புல்	மாலை மூக்குத்தி பூண்டு	வெடேலியா டர்ரலோபாடா	ஆஸ்டெரேசி	M
தவழும்-எக்ஸ்ஜ	குதிரை வால் கட்டு அறுசி	எக்கினோகுளோவா கொலோனா	Poaceae	NE
காட்டில் அரிசி	புல்லு	எராக்ரோஸ்டிஸ் ஃபெருஜினியா	Poaceae	E
எராக்ரோஸ்டிஸ்	செவ்வரகுப்புல்	குளோரிஸ் பார்படா	அமரந்தேசி	NE
காற்றாலை புல்	நாகதலி	ஓபன்டியா டில்லினி	கற்றாழை	M

\*E- Economical, M- Medicinal, EM- Both Economical and Medicinal, NE- Not evaluated

## நீர்வாழ் தாவரங்கள்

ஆய்வுக் காலத்தில் நீர்வாழ் தாவரங்களை மதிப்பிடுவதற்கான கள ஆய்வும் மேற்கொள்ளப்பட்டது. ஆய்வுப் பகுதியில் காணப்பட்ட நீர்வாழ் தாவரங்களின் பட்டியல் அட்டவணை 3.34 இல் கொடுக்கப்பட்டுள்ளது.

### அட்டவணை 3.34: நீர்வாழ் தாவரங்கள்

அறிவியல் பெயர்	பொது பெயர்	வடமொழி பெயர் (தமிழ்)	IUCN அச்சுறுத்தப்பட்டவர்களின் சிவப்பு பட்டியல் இனங்கள்
ஐகோர்னியா க்ராசிப்	நீர் பதுமராகம்	ஆகாயதாமரை	NA
அபோனோஜெடோனாடன்ஸ்	மிதக்கும் சரிகை ஆலை	கொட்டிகிழங்கு	NA
Nymphaea nouchali	நீல நீர் அல்லி	நெல்லம்பாள்	LC
கேரெக்ஸ் க்ரூசியாட்டா	குறுக்கு புல்	கோரைப்புல்லு	NA
சைனோடான் டாக்டைலான்	ஸ்கட்ச் புல்	அருகம்புல்	LC
சைபரஸ் எக்சுல்ட்டஸ்	உயரமான பிளாட் செட்ஜ்	கோரைக்கிழங்கு	LC
Nymphaea nauchali	நீல தாமரை	அல்லி	LC

\*LC- குறைந்த கவலை, NA-இன்னும் மதிப்பிடப்படவில்லை

## விலங்கினங்கள்

பாலூட்டிகள், பறவைகள், ஊர்வன, நீர்வீழ்ச்சிகள் மற்றும் பட்டாம்பூச்சிகள் பட்டியலிடப்பட்ட முறையின்படி விலங்கினங்கள் கணக்கெடுப்பு மேற்கொள்ளப்பட்டுள்ளது. பட்டியலிடப்பட்ட அனைத்து உயிரினங்களும் சிவப்பு தரவு புத்தகம் மற்றும் இந்திய வனவிலங்கு பாதுகாப்பு சட்டம், 1972 உடன் ஒப்பிடப்பட்டன. முக்கிய பகுதியில் அரிதான, அழிந்து வரும், அச்சுறுத்தப்படும் (RET) மற்றும் உள்ளூர் இனங்கள் எதுவும் இல்லை.

## விலங்கின முறை

விலங்கினங்களைப் பற்றிய ஆய்வு, அப்பகுதியின் குறிப்பிட்ட விலங்கினப் பண்புகளைப் புரிந்து கொள்ள கணிசமான அளவு நேரம் எடுக்கும். குத்தகை இடங்களிலிருந்து சேகரிக்கப்பட்ட முதன்மை தரவுகளின் அடிப்படையில் விலங்கினங்களின் மதிப்பீடு செய்யப்பட்டுள்ளது. விலங்குகளின் பார்வை மற்றும் திட்டப் பகுதியில் அவர்களின் வருகைகளின் எண்ணிக்கையைப் பொறுத்து உள்ளூர் மக்களிடமிருந்தும் இருப்பு உறுதி செய்யப்பட்டது. கூடுதலாக, அதிகாரிகள், உள்ளூர்

மக்கள் இப்பகுதியின் விலங்கினங்களை ஆய்வு செய்வதற்கான மற்றொரு ஆதாரமாக இருந்தனர். களச் செயல்பாடுகள் உடல்/சுறுசுறுப்பான தேடல், பாறைகள், துவாரங்கள், வெற்று ஆய்வு மற்றும் கூடு கட்டும் தளங்களின் இருப்பிடம் மற்றும் வாழ்விட மதிப்பீடு போன்றவை. வகைபிரித்தல் அடையாளப்படுத்தல் கள வழிகாட்டி புத்தகம் மற்றும் வனவிலங்கு envis தரவு தளம் (wiienviis.nic.in/Database/Schedule Species) மூலம் செய்யப்பட்டது. தரவுத்தளம்) மற்றும் இந்திய விலங்கியல் ஆய்வு (ZSI). விரிவான விலங்கினங்கள் அட்டவணை எண். 3.35 மற்றும் 3.36 இல் குறிப்பிடப்பட்டுள்ளன.

#### **பாலூட்டிகளின் கணக்கெடுப்பு மற்றும் கண்காணிப்பு**

நேரடி மற்றும் மறைமுக சான்றுகள் மூலம் பாலூட்டிகளை ஆய்வு செய்வதற்காக அனைத்து முக்கிய வாழ்விடங்களுக்கும் லைன் டிரான்செக்ட் முறைகள் (நடைபயிற்சி மற்றும் வாகனத்தில்) மூலம் தீவிர ஆய்வு செய்யப்பட்டது. வாழ்விடத்தைப் பொறுத்து 10 × 100-மீ லீனியர் டிரான்செக்ட்களை நிறுவுவதன் மூலம் மலம் (அதாவது, சிதறல்) மற்றும் பக் மார்க் போன்ற மறைமுக முறைகள் (அதாவது, தற்போதுள்ள வனவிலங்கு விளையாட்டு வழிகள்/பயன்படுத்தப்படும் வனப் பாதைகள்).

பெரிய மற்றும் நடுத்தர அளவிலான பாலூட்டிகளை கணக்கெடுக்க நேரடி கண்காணிப்பு நுட்பம் பயன்படுத்தப்பட்டுள்ளது. ஆனால் இந்த நுட்பம் தினசரி பாலூட்டிகளின் கணக்கெடுப்புக்கு மிகவும் பொருத்தமானது; இருப்பினும், இனங்களை அடையாளம் காண நல்ல புகைப்படங்களும் எடுக்கப்பட்டன.

#### **பறவைகளின் கணக்கெடுப்பு மற்றும் கண்காணிப்பு**

புள்ளி எண்ணிக்கை முறைகள் மற்றும் சந்தர்ப்பவாத பறவை பார்வைகளைப் பயன்படுத்தி பறவைகள் மாதிரிகள் எடுக்கப்படுகின்றன. இந்த பறவை குரல் ஒலிகள் மற்றும் புகைப்படங்கள் மூலம், கிராம உள்ளூர் மக்களுடன் கலந்தாலோசித்து இனங்கள் அடையாளம் காணப்பட்டன. புள்ளி எண்ணிக்கை: இந்த முறையில், பார்வையாளர் தோராயமாக தேர்ந்தெடுக்கப்பட்ட புள்ளியில் நிற்பார் மற்றும் 50 மீ சுற்றளவில் காணப்படும் அல்லது கேட்ட பறவைகள் 5 நிமிடங்களுக்கு பதிவு செய்யப்படும். இந்த கவனிப்பு முதல் புள்ளியில் இருந்து குறைந்தது 30 மீ தொலைவில் மற்றொரு புள்ளியில் மீண்டும் மீண்டும் செய்யப்படுகிறது. ஒவ்வொரு காலாண்டிலும் 20 புள்ளிகளைக் கணக்கிட்டுள்ளோம் - 10 கிமீ சுற்றளவில் மொத்தம் 80 புள்ளிகள் (20 x 4) இருக்கும்.

சந்தர்ப்பவாத பறவை பார்வைகள்: ஆய்வுப் பகுதியில் பயணம் செய்யும் போது, ஆய்வு நேரத்தில் பல பறவை இனங்கள் கண்டறியப்படும். இத்தகைய இனங்கள் அவற்றின் தோற்றத்தால் அல்லது அவற்றின் அழைப்பின் மூலம் மீண்டும் குறியிடப்படுகின்றன.

#### **ஊர்வனவற்றின் ஆய்வு மற்றும் கண்காணிப்பு**

ஸ்டாண்டர்ட் வாக் ட்ரான்செக்ட் விஷுவல் என்கவுண்டர் சர்வே முறைகள் போன்ற பல கணக்கெடுப்பு நுட்பங்கள் ஆய்வுப் பகுதியின் ஒவ்வொரு வாழ்விடத்திலும் ஊர்வன மாதிரியாகப் பயன்படுத்தப்பட்டன. இந்த கணக்கெடுப்பின் போது, இனங்களை அடையாளம் காண புகைப்படங்கள் எடுக்கப்பட்டன. கிராம மக்கள் நிபுணர்களுடன் கலந்தாலோசித்து நிலையான கள வழிகாட்டிகளைப் பயன்படுத்தி இனங்கள் அடையாளம் காணப்பட்டது.

பட்டாம்பூச்சி 10 × 100 மீ நீளமுள்ள 2 நேரியல் குறுக்குவெட்டுகளால் கணக்கிடப்பட்டது, ஒவ்வொரு காலாண்டிலும் குறைந்தபட்சம் 1 கிமீ இடைவெளியில் போடப்பட்டது. மேலும், உள்ளூர் மக்கள் மற்றும் வனவிலங்கு நிபுணர்களுடன் கலந்தாலோசித்து தற்போதுள்ள இலக்கியங்கள் மற்றும் இரண்டாம் நிலை தகவல்களில் நீர்வீழ்ச்சிகள் மற்றும் மீன்கள் ஆவணப்படுத்தப்பட்டுள்ளன.

### மைய மண்டலத்தில் உள்ள விலங்கினங்கள்

பாலப்பட்டி கிராமத்தின் மைய மண்டலத்தில் மொத்தம் 24 வகையான இனங்கள் காணப்படுகின்றன சாதாரண கல் குவாரி (அட்டவணை எண்.3.3) அவற்றில் பூச்சிகள் 8 (33%), ஊர்வன 5 (21%), பாலூட்டிகள் 3 (13%) மற்றும் பறவை இனங்கள். 8 (33%). மைய சுரங்க குத்தகை பகுதியில் இருந்து 18 குடும்பங்களைச் சேர்ந்த மொத்தம் 24 இனங்கள் பதிவு செய்யப்பட்டுள்ளன. இந்த இனங்கள் எதுவும் ஆய்வுப் பகுதி மற்றும் சுற்றுப்புறங்களில் அச்சுறுத்தலுக்கு உள்ளாகவோ அல்லது பரவக்கூடியதாகவோ இல்லை. அட்டவணை I இனங்கள் இல்லை மற்றும் ஏழு இனங்கள் இந்திய வனவிலங்கு சட்டம் 1972 இன் படி அட்டவணை IV இன் கீழ் உள்ளன. சுரங்க குத்தகை பகுதியில் மொத்தம் எட்டு வகையான பறவைகள் காணப்பட்டன.

ஆபத்தான, ஆபத்தான, பாதிக்கப்படக்கூடிய மற்றும் உள்ளூர் இனங்கள் எதுவும் காணப்படவில்லை. அறிவியல் பெயருடன் மைய மண்டலத்தில் உள்ள விலங்கினங்களின் விவரங்கள் அட்டவணை எண். 3.35 இல் குறிப்பிடப்பட்டுள்ளன.

### அட்டவணை 3.35: முக்கிய மண்டலத்தில் உள்ள விலங்குகள்

பொதுவான பெயர்/ஆங்கிலம் பெயர்	குடும்பப் பெயர்	அறிவியல் பெயர்	வனவிலங்குகளின் அட்டவணை பட்டியல் பாதுகாப்பு சட்டம் 1972	IUCN சிவப்பு பட்டியல் தரவு
கோட்டி புலி	நிம்பலிடே	டானஸ் பிளெக்ஸிப்பஸ்	அட்டவணை IV	LC
மில்க்வீட் பட்டாம்பூச்சி	நிம்பலிடே	டானஸ் பிளெக்ஸிப்பஸ்	NE	LC
சிவப்பு நரம்புகள் கொண்ட டார்ட்டர்	லிபெல்லிடே	சிம்பெட்ரம் ஃபோன்ஸ்கோலம்பி	NE	LC
பொதுவான புல் மஞ்சள்	பைரிடே	யூரேமஹேகேப்	அட்டவணை IV	LC
கரையான்	பிளாட்டோடியா	ஹாமிடெர்ம்ஸ் சில்வெஸ்ட்ரி	NE	LC
வெட்டுக்கிளி	அக்ரிடிடே	ஹைரோகிளிபஸ் எஸ்பி	NL	LC
வெற்று புலி	நிம்பலிடே	டானஸ்ரிசிப்பஸ்	NL	NE
எறும்பு	ஃபார்மிசிடே	காம்போனோடஸ் விசினஸ்	NL	NL
தோட்ட பல்லி	அகமிடே	கலோட்ஸ் வெர்சிகலர்	NE	NE
பொதுவான வீட்டு கெக்கோ	கெக்கோனிடே	ஹெமிடாக்டைலஸ் ஃப்ரீனாடஸ்	NE	NE
எலி பாம்பு	கொலுப்ரிடே	Ptyas சளி	Sch II (பகுதி II)	LC

விசிறி- தொண்டைப் பல்லி	அகமிடே	சிதனாபொன்டிசெரியானா	NL	LC
பொதுவான கொடி பாம்பு	கொலுப்ரிடே	அஹேதுல்லா நசுதா	அட்டவணை IV	NE
இந்திய புல சுட்டி	முரிடே	மஸ் பூடுகா	அட்டவணை IV	LC
வெள்ளாடு	பிவிடே	காப்ரா ஏகாக்ரஸ் ஹிர்கஸ்	NL	NL
பொதுவான முங்கூஸ்	ஹெர்பெஸ்டிடே	ஹெர்பெஸ்டெஸ்வர்ட்ஸ்ii	அட்டவணை II (பகுதி I)	LC
பொதுவான மைனா	ஸ்டர்னிடே	அக்ரிடோதெரஸ் டிரிஸ்டிஸ்	NE	LC
கால்நடை எக்ரேட்	ஆர்டிடே	புபுல்கஸ் ஐபிஸ்	NE	LC
வீட்டுக் காகம்	கோர்விடே	கோர்வஸ் ஸ்ப்ளெண்டன்ஸ்	NE	LC
பொதுவான காக்கா	குக்கலிடே	குக்குலஸ் கேனரஸ்	NE	LC
கோயல்	குக்கலிடே	யூடினாமிஸ் ஸ்கோலோபேசியஸ்	அட்டவணை IV	LC
காக்கை ஃபெசண்ட்	குக்கலிடே	சென்ட்ரோபஸ் சினென்சிஸ்	அட்டவணை IV	LC
இந்திய ஏரி ஹெரான்	ஆர்டிடே	ஆர்டியோலா கிரேயி	அட்டவணை IV	LC
கருப்பு ட்ரோங்கோ	டிக்ரூரிடே	Dicrurus macrocercus	NE	LC

\*NE- மதிப்பீடு செய்யப்படவில்லை; LC- குறைந்த கவலை, NT - அருகில் அச்சுறுத்தல், T- அச்சுறுத்தல்



## இடையக மண்டலத்தில் உள்ள விலங்குகள்

வகைபிரித்தல் அடிப்படையில் 35 குடும்பங்களைச் சேர்ந்த மொத்தம் 49 இனங்கள் தாங்கல் சுரங்க குத்தகைப் பகுதியில் இருந்து பதிவு செய்யப்பட்டுள்ளன. வாழ்விட வகைப்பாட்டின் அடிப்படையில் பெரும்பாலான இனங்கள் பறவைகள் 20 (41%) அதைத் தொடர்ந்து பூச்சிகள் 14 (29%), ஊர்வன 8 (16%) பாலூட்டிகள் 4 (8%) மற்றும், நீர்வீழ்ச்சிகள் 3 (6%). மூன்று அட்டவணை II இனங்கள் உள்ளன மற்றும் இருபத்தி நான்கு இனங்கள் இந்திய வனவிலங்கு சட்டம் 1972 இன் படி அட்டவணை IV இன் கீழ் உள்ளன. மொத்தம் இருபது வகையான பறவைகள் ஆய்வுப் பகுதியில் காணப்பட்டன. ஆபத்தான, ஆபத்தான, பாதிக்கப்படக்கூடிய மற்றும் உள்ளூர் இனங்கள் எதுவும் காணப்படவில்லை.

ஆதிக்கம் செலுத்தும் இனங்கள் பெரும்பாலும் பறவைகள் மற்றும் பூச்சிகள் மற்றும் மூன்று நீர்வீழ்ச்சிகள் விரிவான கள விஜயத்தின் போது (ஹோப்லோபாட்ராசஸ் டைஜெரினஸ்), (ரானா ஹெக்ஸ்டாடாக்டைலா), (ஸ்பேரோதெகா ப்ரீவிசெப்ஸ்) காணப்பட்டன. விலங்கின ஆய்வுகளின் முக்கிய மற்றும் தாங்கல் மண்டலத்தின் முடிவு, அட்டவணை எண்.3.36 இல் குறிப்பிட்டுள்ள ஆய்வுப் பகுதியில் நிம்ஃபாலிடே மற்றும் லிபெல்லுலிடே மற்றும் அகமிடே ஆகியவை முக்கிய ஆதிக்கம் செலுத்தும் இனங்கள் என்பதைக் காட்டுகிறது. ஆய்வு பகுதியில் அட்டவணை I இனங்கள் இல்லை. குடும்பத்தின் வடிவத்தின் விலங்கினங்களின் பன்முகத்தன்மையின் விவரம் படம் எண்.3.30 இல் கொடுக்கப்பட்டுள்ளது. ஆபத்தான, ஆபத்தான, பாதிக்கப்படக்கூடிய மற்றும் உள்ளூர் இனங்கள் எதுவும் காணப்படவில்லை. தாங்கல் மண்டலத்தில் உள்ள விலங்குகளின் பன்முகத்தன்மை பற்றிய விவரங்கள் அட்டவணை எண்.3.36 இல் கொடுக்கப்பட்டுள்ளன.

### அட்டவணை 3.36: இடையக மண்டலத்தில் உள்ள விலங்குகள்

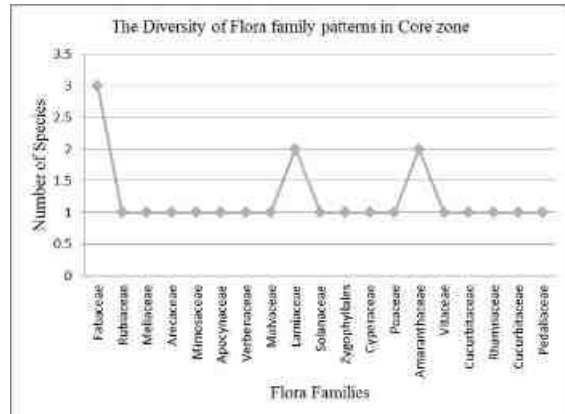
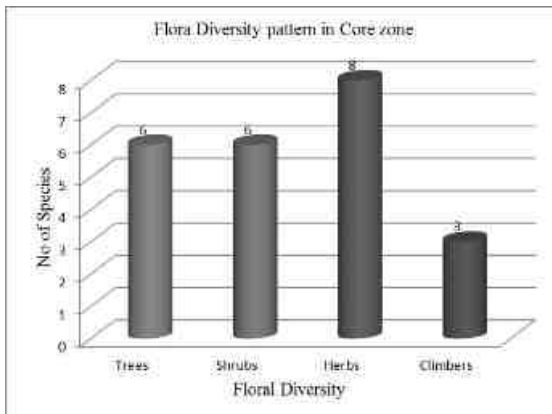
பொதுவானது பெயர்/ஆங்கிலப் பெயர்	குடும்பம் பெயர்	அறிவியல் பெயர்	அட்டவணை வனவிலங்குகளை பட்டியலிடுங்கள் பாதுகாப்பு சட்டம் 1972	IUCN சிவப்பு பட்டியல் தரவு
கோடிட்ட புலி	நிம்பலிடே	டானஸ் பிளெக்ஸிப்பஸ்	அட்டவணை IV	LC
பொதுவான புலி	நிம்பலிடே	டானஸ் ஜெனூடியா	அட்டவணை IV	LC
வெட்டுக்கிளி	அக்ரிடிடே	ஹைரோகிளிபஸ் எஸ்பி	NL	LC
டவ்னி கோஸ்டர்	நிம்பலிடே	Danaus chrysippus	அட்டவணை IV	LC
பச்சை சதுப்பு பருந்து	லிபெல்லுலிடே	ஆர்த்தெட்ரம் சபீனா	NL	LC
மோட்டல் குடியேறியவர்	பெரிடே	கேடோப்சிலியா பைரந்தே	NL	LC
குறைவான புல் நீலம்	லைசெனிடே	ஜிசினா ஓடிஸ் இண்டிகா	அட்டவணை IV	LC
ஏறும்பு	ஃபார்மிசிடே	காம்போனோடஸ் விசினஸ்	NL	NL

பொதுவான இந்திய காகம்	நிம்பலிடே	யூப்லோயா கோர்	அட்டவணை IV	LC
கரையான்	பிளாட்டோடியா	ஹாமிடெர்ம்ஸ் சில்வெஸ்ட்ரி	NL	LC
குச்சிப்பூச்சி	லோன்சோடிடே	கராசியஸ் மொரோசஸ்	NL	LC
மில்க்வீட் பட்டாம்பூச்சி	நிம்பலிடே	டானைனே	NL	LC
சிவப்பு நரம்புகள் கொண்ட டார்ட்டர்	லிபெல்லுலிடே	சிம்பெட்ரம் ஃபோன்ஸ்கோலம்பி	NL	LC
நீலப்பூ	நிம்பலிடே	திருமலை விமினியஸ்	அட்டவணை IV	LC
தோட்ட பல்லி	அகமிடே	கலோட்ஸ் வெர்சிகலர்	NL	LC
பொதுவான வீட்டு கெக்கோ	கெக்கோனிடே	ஹெமிடாக்கடலஸ் ஃப்ரீனாடஸ்	NL	LC
விசிறி- தொண்டைப் பல்லி	அகமிடே	சிதனாபொன்டிசெரியானா	NL	LC
பசு	போவிடே	பஸ் டாரஸ்	NL	NL
ஆலிவ் கீல் பேக் வாட்டர் பாம்பு	நாட்ரிசிடே	அட்ரீடியம் ஸ்கிஸ்டோசம்	Sch II (பகுதி II)	LC
பிராமினி தோல்	சின்சிடே	யூட்ரோபிஸ் கரினாட்டா	NL	LC
எலி பாம்பு	கொலுப்ரிடே	Ptyas சளி	Sch II (பகுதி II)	LC
பொதுவான கொடி பாம்பு	கொலுப்ரிடே	அஹேதுல்லா நசுதா	அட்டவணை IV	NE
இந்திய பனை அணில்	சியூரிடே	ஃபனம்புலஸ் பால்மரம்	அட்டவணை IV	LC
பொதுவான முங்கூஸ்	ஹெர்பெஸ்டிடே	ஹெர்பெஸ்டெஸ்வர்ட்ஸ்ii	அட்டவணை II (பகுதி I)	LC
இந்திய புல சுட்டி	முரிடே	மஸ் பூடுகா	அட்டவணை IV	LC
வெள்ளாடு	பிவிடே	காப்ரா ஏகாக்ரஸ் ஹிர்கஸ்	NL	NL
கோயல்	குக்கலிடே	யூடினாமிஸ்	அட்டவணை IV	LC
பொதுவான மைனா	ஸ்டர்னிடே	அக்ரிடோதெரஸ் டிரிஸ்டிஸ்	NL	LC
சிறிய கிங்ஃபிஷர்	அல்செடினிடே	அல்சிடோ அத்திள்	அட்டவணை IV	LC
சாம்பல் ஃபிராங்கோலின்	ஃபாசியானிடே	ஃபிராங்கோலின்ஸ் பாண்டிசீரியனஸ்	அட்டவணை IV	LC
கால்நடை எக்ரேட்	ஆர்டிடே	புபுல்கஸ் ஐபிஸ்	NL	LC
இரண்டு வால் குருவி	டிக்ரூரிடே	Dicrurus macrocercus	அட்டவணை IV	LC
ஷிக்ரா	அசிபிட்ரிடே	ஆக்சிபிட்டர் பேடியஸ்	NL	LC

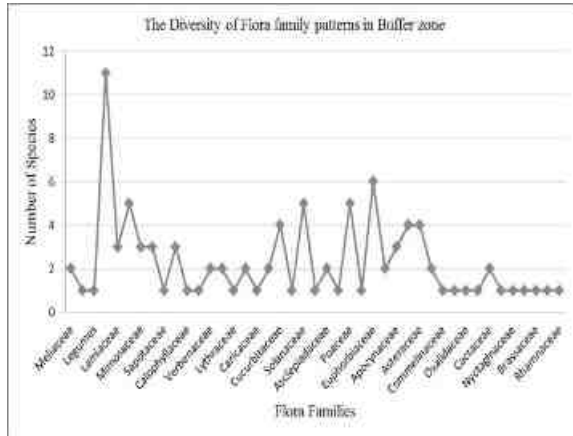
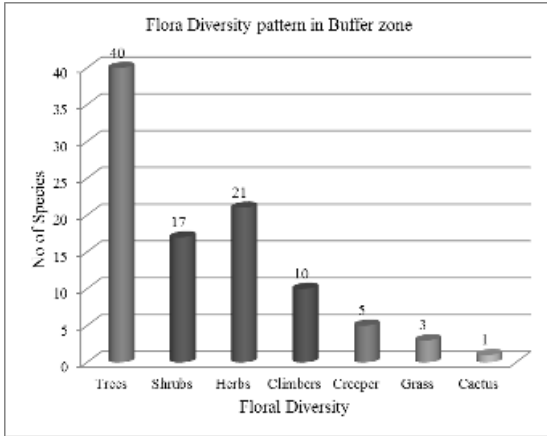
சிவப்பு காற்றோட்டமான புல்புல்	பைக்னோனோடிடே	பைக்னோடோஸ்கேஃபர்	அட்டவணை IV	LC
நீல ராக் புறா	கொலம்பிடே	கொலம்பா லிவியா	அட்டவணை IV	LC
வீட்டுக் காகம்	கோர்விடே	கோர்வஸ்ஸ்ப்ளெண்டன்ஸ்	NL	LC
ஆசிய பச்சை தேனீ உண்பவர்	மெரோபிடே	மெரோப்சோரியண்டலிஸ்	NL	LC
பொதுவான காடை	ஃபாசியானிடே	Coturnix coturnix	அட்டவணை IV	LC
வெண்ணிற மார்புடையவர்	ராலிடே	அமரோர்னிஸ் ஃபீனிசுரஸ்	NL	LC
வாட்டர்ஹென்	நெக்டரினிடே	நெக்டேரினியா ஆசியட்டிகா	அட்டவணை IV	LC
சிறிய சூரிய பறவை	பிட்டாகுலிடே	பிட்டசுலா கிராமேரி	NL	LC
ரோஜா வளையம் கொண்ட பூங்கா	ஸ்டர்னிடே	ஸ்தூர்னியா பகோடாரம்	அட்டவணை IV	LC
பிராமினி நட்சத்திரம்	ராலிடே	ஃபுலிகா அட்ரா	அட்டவணை IV	LC
பொதுவான கூடு	அசிபிட்ரிடே	ஆக்சிபிட்டர் பேடியஸ்	NL	LC
ஷிக்ரா	டிக்ரூரிடே	Dicrurus macrocercus	அட்டவணை IV	LC
கருப்பு ட்ரோங்கோ	ஆர்டிடே	ஆர்டியோலா கிரேயி	அட்டவணை IV	LC
இந்திய ஹெரான்	ரானிடே	ராணா ஹெக்ஸ்டாக்டைலா	அட்டவணை IV	LC
பச்சை குளம் தவளை	கோர்டேட்டா	ஹோப்லோபாட்ராசஸ் டைகெரினஸ் (ரானா டைகெரினா)	அட்டவணை IV	LC
புலி தவளை	டிக்ரோக்ளோசிடே	Sphaerotherca breviceps	அட்டவணை IV	LC

\*NL- பட்டியலிடப்படவில்லை, LC- குறைந்த கவலை, NT- அருகில் அச்சுறுத்தப்பட்டது

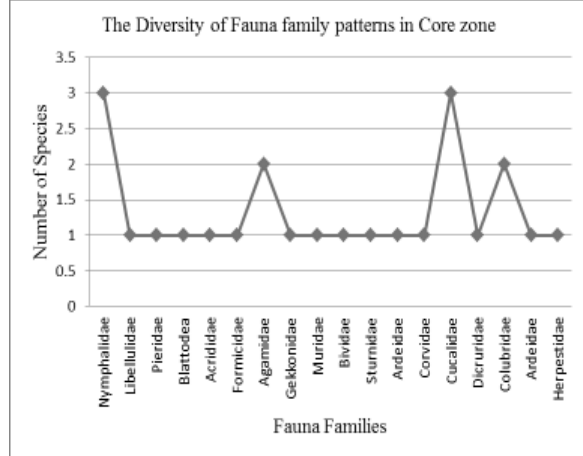
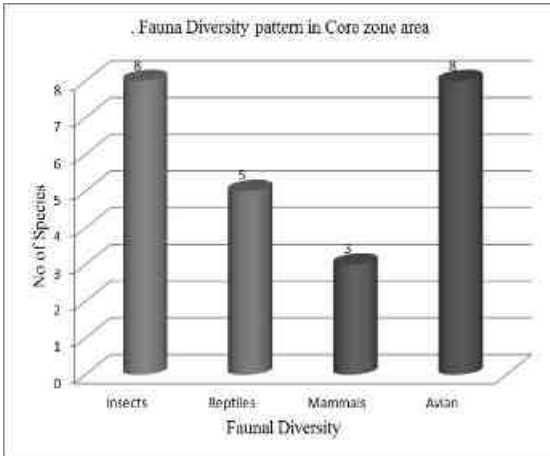
### படம் 3.28: மைய மண்டலத்தில் உள்ள மலர் பன்முகத்தன்மை



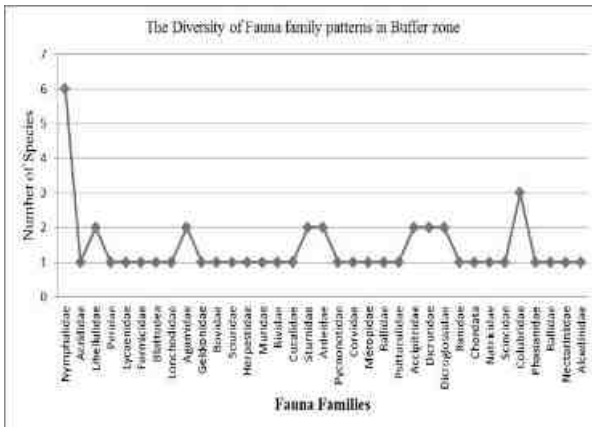
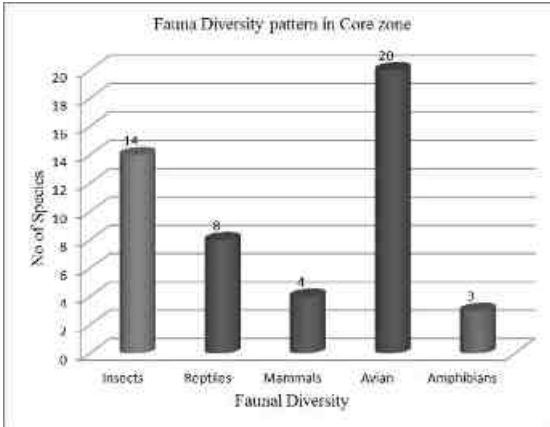
படம் 3.29: இடையக மண்டலத்தில் உள்ள மலர் பன்முகத்தன்மை



படம் 3.30: முக்கிய மண்டலத்தில் விலங்கினங்களின் பன்முகத்தன்மை



படம் 3.31: இடையக மண்டலத்தில் விலங்கினங்களின் பன்முகத்தன்மை



### 3.5.4 விளக்கம் & முடிவு:

வனவிலங்கு பாதுகாப்புச் சட்டம் 1972 இன் படி ஆய்வுப் பகுதிக்குள் கவனிக்கப்பட்ட அட்டவணை I வகை விலங்குகள் இல்லை, மேலும் IUCN இன் படி எந்த உயிரினமும் பாதிக்கப்படக்கூடிய, ஆபத்தான அல்லது அச்சுறுத்தும் வகைகளில் இல்லை. ஆய்வுப் பகுதியில் அழிந்து வரும் சிவப்புப் பட்டியல் இனங்கள் எதுவும் இல்லை. எனவே குறுகிய காலத்தில் இந்த சிறிய செயல்பாடு சுற்றியுள்ள தாவரங்கள் மற்றும் விலங்கினங்களில் குறிப்பிடத்தக்க தாக்கத்தை ஏற்படுத்தாது.

### 3.6 சமூக பொருளாதார சூழல்:

சமூக-பொருளாதார ஆய்வு என்பது சுற்றுச்சூழல் ஆய்வின் இன்றியமையாத பகுதியாகும். இப்பகுதியின் மக்கள்தொகை அமைப்பு, அடிப்படை வசதிகள், வீடு, கல்வி, சுகாதாரம் மற்றும் மருத்துவ சேவைகள், தொழில், நீர் வழங்கல், சுகாதாரம், தகவல் தொடர்பு, போக்குவரத்து, நிலவும் நோய்களின் முறை மற்றும் கோவில்கள், வரலாற்று நினைவுச்சின்னங்கள் போன்ற அம்சங்களும் இதில் அடங்கும். அடிப்படை மட்டத்தில். இது திட்டத்தின் தன்மை மற்றும் அளவைப் பொறுத்து சாத்தியமான தாக்கத்தை காட்சிப்படுத்தவும் கணிக்கவும் உதவும்.

இந்த முன்மொழியப்பட்ட திட்டத்தின் காரணமாக அப்பகுதியின் சமூக-பொருளாதார நிலை கணிசமாக மேம்படும் என்று எதிர்பார்க்கப்படுகிறது. முன்மொழியப்பட்ட திட்டமானது நேரடி மற்றும் மறைமுக வேலைவாய்ப்பை வழங்கும் மற்றும் அந்த பகுதியில் உள்கட்டமைப்பு வசதிகளை மேம்படுத்தி, அவர்களின் வாழ்க்கைத் தரத்தை மேம்படுத்தும்.

#### 3.6.1 ஆய்வின் நோக்கங்கள்

சமூக-பொருளாதார ஆய்வின் நோக்கங்கள் பின்வருமாறு:

- முன்மொழியப்பட்ட சுரங்கத் திட்டத்தின் ஆய்வுப் பகுதியில் வாழும் மக்களின் சமூக-பொருளாதார நிலையை ஆய்வு செய்தல்
- ஆய்வுப் பகுதியில் உள்ள மக்களின் வாழ்க்கைத் தரத்தில் திட்டத்தின் தாக்கத்தை மதிப்பிடுதல்
- சமூக மேம்பாட்டு நடவடிக்கைகளைப் பரிந்துரைக்க, ஆய்வுப் பகுதியில் எடுக்கப்பட வேண்டும்.

#### 3.6.2 வேலையின் நோக்கம்

- இரண்டாம் நிலை ஆதாரங்களில் இருந்து அப்பகுதியின் சமூக-பொருளாதார சூழலை ஆய்வு செய்தல்;
- தரவு சேகரிப்பு & பகுப்பாய்வு
- திட்ட தாக்கத்தின் கணிப்பு
- தணிப்பு நடவடிக்கைகள்

#### 3.6.3 மாவட்ட விவரக்குறிப்பு

சேலம் ஒரு புவியியலாளர்களின் சொர்க்கமாகும், இது மலைகளால் சூழப்பட்டுள்ளது மற்றும் மலைகள் நிறைந்த நிலப்பரப்பு ஆகும். சேலம் பழங்கால கொங்கு நாட்டில் இருந்து ஒரு துடிப்பான கலாச்சாரம் உள்ளது. ஒரு மாவட்டமாக, சேலம் பல்வேறு அம்சங்களில் அதன் முக்கியத்துவத்தை கொண்டுள்ளது. சேலம் எஃகு ஆலையானது கஞ்சமலையில் இருந்து உள்நாட்டில் கிடைக்கும் இரும்புத் தாதுவைப்

பயன்படுத்தி எஃகு தயாரிக்கும் நோக்கத்துடன் தொடங்கப்பட்ட ஒரு லட்சியத் திட்டமாகும். இந்த பொதுத்துறை நிறுவனம் குளிர் மற்றும் சூடான வெளியேற்ற முறைகள் மூலம் தேவையான பரிமாணங்களின் தாள்களில் வார்ப்பிரும்பு கறுப்புகளை உருட்டுவதில் ஈடுபட்டுள்ளது. சேலத்தில் இருந்து வரும் மாம்பழங்கள் ரசிக்கப்படுகின்றன மற்றும் மிகவும் விரும்பப்படுகின்றன, குறிப்பாக மல்கோவா வகை - இது சேலத்தின் பெருமைக்குரியது, மேலும் புதிதாக அறிமுகப்படுத்தப்பட்ட பல கலப்பின வகைகள். கயிறு தயாரித்தல் மற்றொரு பெரிய குடிசைத் தொழிலாகும். ஏற்காடு சேலத்தில் உள்ள ஒரு பிரபலமான கோடைகால ஓய்வு விடுதியாகும், இது மிகவும் மலிவானது, ஆனால் மிகவும் அழகாக காட்சியளிக்கிறது.

### 3.6.4 ஆய்வு பகுதி:

#### பாலப்பட்டி கிராமம்

பாலப்பட்டி கிராமம் இந்தியாவின் தமிழ்நாடு மாநிலத்தில் சேலம் மாவட்டம், தெலிச்சி வாழப்பாடியில் அமைந்துள்ளது. 2011 இன் மக்கள் தொகை கணக்கெடுப்பின்படி கிராமத்தின் மக்கள் தொகை 1547 ஆகும், இதில் ஆண் மக்கள் தொகை 800 மற்றும் பெண் மக்கள் தொகை 747. பாலப்பட்டி கிராமத்தின் மொத்த புவியியல் பரப்பளவு 345.8 ஹெக்டேர் ஆகும். பாலப்பட்டியின் மக்கள் தொகை அடர்த்தி ஒரு ஹெக்டேருக்கு 4 நபர்கள். கிராமத்தில் உள்ள மொத்த வீடுகளின் எண்ணிக்கை 405.

#### அட்டவணை 3.42: பாலப்பட்டி கிராம மக்கள்தொகை உண்மைகள்

குடும்பங்களின் எண்ணிக்கை	405
மக்கள் தொகை	1547
ஆண் மக்கள் தொகை	800
பெண் மக்கள் தொகை	747
குழந்தைகள் மக்கள் தொகை	147
பாலின விகிதம்	934
எழுத்தறிவு	71.29%
ஆண் எழுத்தறிவு	77.69%
பெண் எழுத்தறிவு	64.39%
பட்டியலிடப்பட்ட பழங்குடியினர் (ST)%	0.3%
பட்டியல் சாதி (SC)%	14.9%

பாலப்பட்டி கிராமத்தின் கிராம பஞ்சாயத்து பெயர் குட்டத்திப்பட்டி. சிடி பிளாக் பெயர் அயோத்தியப்பட்டினம் மற்றும் தெவில்/தாலுகா அல்லது துணை மாவட்டம் வாழப்பாடி. 2011 ஆம் ஆண்டு மக்கள்தொகை கணக்கெடுப்பின் தரவு குறிப்பு ஆண்டு 2009 ஆகும். துணை மாவட்ட தலைமையகத்தின் பெயர் வாழப்பாடி மற்றும் துணை மாவட்ட தலைமையகம் தூரம் கிராமத்திலிருந்து 17 கிமீ தொலைவில் உள்ளது. மாவட்டத் தலைமையகத்தின் பெயர் சேலம் மற்றும் கிராமத்திலிருந்து 19 கிமீ தொலைவில் உள்ளது. பாலப்பட்டி கிராமத்தின் அருகிலுள்ள நகரம் அயோத்தியாப்பட்டினம் மற்றும் அருகிலுள்ள நகரத்தின் தூரம் 13 கி.மீ. பாலப்பட்டி கிராமத்தின் பின்கோடு 636139. 2011 மக்கள் தொகை கணக்கெடுப்பின்படி பாலப்பட்டி கிராமத்தின் கிராம குறியீடு 634177 ஆகும்.

**அட்டவணை 3.38: பாலப்பட்டி கிராமத்தின் மக்கள்தொகை மக்கள் தொகை**

மொத்த மக்கள் தொகை	ஆண் மக்கள் தொகை	பெண் மக்கள் தொகை
1547	800	747

**பாலப்பட்டி கிராமத்தின் பாலின விகிதம் - 2011 மக்கள் தொகை கணக்கெடுப்பு**

2011ஆம் ஆண்டு மக்கள் தொகை கணக்கெடுப்பின்படி, மொத்த மக்கள் தொகையான 1547 கிராமத்தில் 1000 ஆண்களுக்கு 934 பெண்கள் உள்ளனர். கிராமத்தில் 6 வயதுக்குட்பட்ட 1000 ஆண் குழந்தைகளுக்கு 986 பெண்கள் உள்ளனர்.

**பாலப்பட்டி கிராமத்தின் எழுத்தறிவு**

பாலப்பட்டி கிராமத்தில் மொத்த மக்கள் தொகையில் 998 பேர் கல்வியறிவு பெற்றவர்கள், அவர்களில் 564 ஆண்கள் மற்றும் 434 பெண்கள் கிராமத்தில் உள்ளனர். பாலப்பட்டியின் மொத்த கல்வியறிவு விகிதம் 71.29%, ஆண்களின் கல்வியறிவு 77.69% மற்றும் பெண்களின் கல்வியறிவு விகிதம் 64.39% ஆகும்.

**பாலப்பட்டி கிராமத்தின் தொழிலாளர் விவரம்**

பாலப்பட்டியின் மொத்த உழைக்கும் மக்கள் தொகை 687 அவர்கள் முக்கிய அல்லது குறு தொழிலாளர்கள். கிராமத்தில் உள்ள மொத்த தொழிலாளர்கள் 687 பேரில் 488 ஆண்கள் மற்றும் 199 பெண்கள். மொத்த பிரதான தொழிலாளர்கள் 669 பேரில் பெண் முக்கிய தொழிலாளர்கள் 480 மற்றும் ஆண் முக்கிய தொழிலாளர்கள் 189. கிராமத்தின் மொத்த விளிம்புநிலை தொழிலாளர்கள் 18.

**அட்டவணை 3.39: பாலப்பட்டி கிராம மக்கள் தொகை கணக்கெடுப்பு 2011 தரவு**

விளக்கம்	மக்கள் தொகை கணக்கெடுப்பு 2011 தரவு
ஊர் பெயர்	பாலப்பட்டி
தெவில் பெயர்	வாழப்பாடி
மாவட்டத்தின் பெயர்	சேலம்
மாநில பெயர்	தமிழ்நாடு
மொத்த மக்கள் தொகை	1547
மொத்த பரப்பளவு	346 (Hectares)
வீடுகளின் மொத்த எண்ணிக்கை	405
மொத்த ஆண் மக்கள் தொகை	800
மொத்த பெண் மக்கள் தொகை	747

0-6 வயது பிரிவு மொத்த மக்கள் தொகை	147
0-6 வயதுக்குட்பட்ட ஆண் மக்கள் தொகை	74
0-6 வயது பெண் மக்கள் தொகை	73
மொத்த நபர் எழுத்தறிவு	998
மொத்த ஆண் எழுத்தறிவு பெற்றவர்கள்	564
மொத்த ஆண் எழுத்தறிவு பெற்றவர்கள்	434
மொத்த நபர் படிப்பறிவற்றவர்கள்	549
மொத்த ஆண் கல்வியறிவற்றவர்கள்	236
மொத்த ஆண் கல்வியறிவற்றவர்கள்	313
திட்டமிடப்பட்ட நபர்கள்	231
திட்டமிடப்பட்ட சாதி ஆண்கள்	125
திட்டமிடப்பட்ட சாதிப் பெண்கள்	106
பட்டியல் பழங்குடியினர்	5
பட்டியல் பழங்குடி ஆண்கள்	2
பட்டியல் பழங்குடி பெண்கள்	5

**அட்டவணை 3.40: பாலப்பட்டி தொழிலாளர் மக்கள் தொகை ---மக்கள் தொகை கணக்கெடுப்பு 2011**

விளக்கம்	மொத்தம்	ஆண்	பெண்
மொத்த தொழிலாளர்கள்	687	488	199
முக்கிய தொழிலாளர்கள்	669	480	189
முக்கிய தொழிலாளர்கள் விவசாயிகள்	156	101	55
விவசாயத் தொழிலாளர்கள்	272	166	106
வீட்டுத் தொழில்	5	3	2
மற்ற தொழிலாளர்கள்	236	210	26
விளிம்புநிலை தொழிலாளர்கள்	18	8	10
வேலை செய்யாத நபர்கள்	860	312	548



**அட்டவணை 3.41: ஆய்வுப் பகுதியின் மக்கள்தொகைத் தரவு**

வ.எண்	ஊர் பெயர்	குடும்பங்களின் எண்ணிக்கை	மொத்த மக்கள் தொகை	ஆண்	பெண்	மொத்த எழுத்தறிவு மக்கள் தொகை	ஆண் எழுத்தறிவு	பெண் எழுத்தறிவு	மொத்த படிப்பறிவற்ற மக்கள் தொகை	படிக்காத ஆண்	படிக்காத பெண்
1	அச்சங்குட்டைப்பட்டி	624	2406	1249	1157	1461	885	576	945	364	581
2	அச்சங்குட்டைப்பட்டிபுதூர்	109	335	165	170	200	121	79	135	44	91
3	அனுப்பூர்	885	3385	1736	1649	2169	1254	915	1216	482	734
4	அரமனூர்	94	314	165	149	162	94	68	152	71	81
5	சந்திரபிள்ளைவலசை	1222	4709	2445	2264	2958	1715	1243	1751	730	1021
6	சென்றாயபாளையம்	406	1439	732	707	1015	565	450	424	167	257
7	சின்னகவுண்டாபுரம்	838	3534	1805	1729	2295	1297	998	1239	508	731
8	சின்னமாதூர்	66	252	133	119	99	66	33	153	67	86
9	சின்னமநாயக்கன்பாளையம்	1112	4384	2263	2121	2577	1483	1094	1807	780	1027
10	சின்னனூர்	656	2434	1264	1170	1434	859	575	1000	405	595
11	D.பெருமாள்பாளையம்	979	3644	1858	1786	2263	1290	973	1381	568	813
12	தாசிநாயக்கன்பட்டி	200	804	395	409	495	273	222	309	122	187
13	எரிப்புதூர்	475	1806	910	896	1191	662	529	615	248	367
14	ஜெ.வீரணம்	2865	11037	5624	5413	6646	3790	2856	4391	1834	2557
15	காக்கம்பாடி	164	571	287	284	319	199	120	252	88	164
16	காரிப்பட்டி	1278	4937	2450	2487	3482	1888	1594	1455	562	893
17	கருமாபுரம்	596	2329	1185	1144	1482	839	643	847	346	501
18	கத்திரிப்பட்டி	155	560	290	270	292	173	119	268	117	151
19	கட்டுவேப்பிலைப்பட்டி	1124	4297	2175	2122	2940	1644	1296	1357	531	826
20	கவுர்க்கல்பட்டி	336	1279	640	639	869	476	393	410	164	246
21	கொளத்துகோம்பை	745	2732	1378	1354	1446	837	609	1286	541	745
22	கொட்டச்சேடு	87	311	176	135	124	84	40	187	92	95
23	குள்ளம்பட்டி	748	2849	1417	1432	1924	1086	838	925	331	594
24	குமாரசாமியூர்	141	525	279	246	347	213	134	178	66	112
25	குப்பனூர்	486	1793	942	851	1054	609	445	739	333	406
26	குட்டத்திப்பட்டி	1146	4490	2289	2201	2781	1575	1206	1709	714	995
27	M.பெருமாள்பாளையம்	1360	5232	2615	2617	3008	1712	1296	2224	903	1321
28	மன்னாயக்கன்பட்டி	608	2201	1099	1102	1188	659	529	1013	440	573
29	மேட்டுப்பட்டிதாதனூர்	1852	6606	3322	3284	4558	2538	2020	2048	784	1264
30	மின்னம்பள்ளி	2272	9327	4770	4557	6437	3603	2834	2890	1167	1723
31	மூக்கனூர்	295	1138	560	578	753	430	323	385	130	255
32	முத்தம்பட்டி	1023	3731	1872	1859	2502	1389	1113	1229	483	746
33	நீர்முள்ளிக்குட்டை	1159	4419	2248	2171	2688	1502	1186	1731	746	985
34	பாலப்பட்டி	405	1547	800	747	998	564	434	549	236	313

35	பள்ளிக்காடு	40	151	69	82	34	14	20	117	55	62
36	பள்ளிப்பட்டி	969	3487	1796	1691	2116	1219	897	1371	577	794
37	பெலக்காடு	168	646	334	312	251	155	96	395	179	216
38	பெரியகவுண்டபுரம்	975	3536	1740	1796	1920	1085	835	1616	655	961
39	பிலேரி	152	542	266	276	319	181	138	223	85	138
40	பொட்டக்காடு	178	653	338	315	371	228	143	282	110	172
41	சர்கார் நாட்டமங்கலம்	672	2561	1328	1233	1555	919	636	1006	409	597
42	சுக்கம்பட்டி	1077	4104	2056	2048	2579	1439	1140	1525	617	908
43	தாதனூர்	572	2169	1074	1095	1309	746	563	860	328	532
44	தலை சோலை	259	899	435	464	471	295	176	428	140	288
45	உடையபட்டி	2046	7888	3944	3944	5268	2868	2400	2620	1076	1544
46	வலையக்காரனூர்	239	890	464	426	467	266	201	423	198	225
47	வலசையூர்	1485	5363	2720	2643	3532	1951	1581	1831	769	1062
48	வேடப்பட்டி	348	1302	683	619	746	428	318	556	255	301
49	வேலம்பட்டி	528	1995	1035	960	1217	718	499	778	317	461
50	வெள்ளையன்பட்டி	320	1257	639	618	725	408	317	532	231	301
51	வெள்ளலகுண்டம்	1843	6904	3470	3434	4484	2552	1932	2420	918	1502
52	வேட்டைக்காரனூர்	190	710	385	325	442	264	178	268	121	147

**அட்டவணை 3.42: ஆய்வுப் பகுதியின் பணியாளர்கள் விவரம்**

வ.எண்	ஊர் பெயர்	மொத்த தொழிலாளர் மக்கள் தொகை	ஆண் தொழிலாளர்கள்	பெண் தொழிலாளர்கள்	மொத்த முக்கிய தொழிலாளர்கள்	முக்கிய தொழிலாளர்கள் ஆண்	முக்கிய தொழிலாளர்கள் பெண்	முக்கிய சாகுபடி தொழிலாளர்கள்	முக்கிய விவசாயத் தொழிலாளர்கள்	முக்கிய மற்ற தொழிலாளர்கள்	வேலை செய்யாத மக்கள் தொகை
1	அச்சங்குட்டைப்பட்டி	1264	731	533	1033	624	409	172	451	393	1142
2	அச்சங்குட்டப்பட்டி புதூர்	233	117	116	233	117	116	144	27	61	102
3	அனுப்பூர்	1922	1090	832	1915	1087	828	595	943	360	1463
4	அரமனூர்	215	112	103	215	112	103	144	63	3	99
5	சந்திரபிள்ளைவலசை	2643	1498	1145	2471	1431	1040	869	951	639	2066
6	சென்றாயபாளையம்	842	469	373	832	462	370	238	353	232	597
7	சின்னகவுண்டாபுரம்	1651	993	658	1321	833	488	212	690	396	1883
8	சின்னமாதூர்	164	83	81	152	78	74	93	10	42	88
9	சின்னமநாயக்கன்பாளையம்	1923	1340	583	1856	1303	553	1030	277	474	2461
10	சின்னனூர்	1174	756	418	1126	752	374	166	224	527	1260
11	D.பெருமாள்பாளையம்	2044	1174	870	1942	1151	791	315	891	709	1600
12	தாசிநாயக்கன்பட்டி	499	255	244	495	253	242	17	443	35	305
13	எரிப்புதூர்	902	551	351	854	531	323	204	266	375	904
14	ஜெ.வீரணம்	5176	3481	1695	4503	3198	1305	595	947	2503	5861
15	காக்கம்பாடி	400	190	210	336	163	173	1	21	312	171
16	காரிப்பட்டி	2324	1468	856	2213	1441	772	235	847	1074	2613
17	கருமாபுரம்	1128	723	405	1050	695	355	352	391	304	1201
18	கத்திரிப்பட்டி	318	181	137	318	181	137	128	137	51	242
19	கட்டுவேப்பிலைப்பட்டி	2101	1296	805	1898	1206	692	338	579	950	2196
20	கவுர்க்கல்பட்டி	588	352	236	348	226	122	34	146	156	691
21	கொளத்துகோம்பை	1411	879	532	1199	821	378	330	282	573	1321
22	கொட்டச்சேடு	170	90	80	169	90	79	1	145	23	141
23	குள்ளம்பட்டி	1488	881	607	1270	847	423	188	419	641	1361

24	குமாரசாமியூர்	322	181	141	319	181	138	231	16	69	203
25	குப்பனூர்	1030	600	430	905	563	342	235	333	274	763
26	குட்டத்திப்பட்டி	2310	1371	939	2105	1344	761	239	1192	657	2180
27	M.பெருமாள்பாளையம்	2657	1519	1138	1775	1213	562	132	506	1119	2575
28	மன்னாயக்கன்பட்டி	1164	678	486	413	296	117	140	53	216	1037
29	மேட்டுப்பட்டிதாதனூர்	3282	2143	1139	3174	2101	1073	390	622	1535	3324
30	மின்னம்பள்ளி	3937	2612	1325	3595	2469	1126	444	934	2167	5390
31	மூக்கனூர்	725	372	353	712	365	347	166	344	186	413
32	முத்தம்பட்டி	1963	1132	831	1452	847	605	479	612	344	1768
33	நீர்முள்ளிக்குட்டை	2445	1440	1005	2250	1416	834	524	1212	507	1974
34	பாலப்பட்டி	687	488	199	669	480	189	156	272	236	860
35	பள்ளிக்காடு	89	45	44	89	45	44	88	1	0	62
36	பள்ளிப்பட்டி	1850	1079	771	1804	1070	734	302	704	721	1637
37	பெலக்காடு	430	215	215	430	215	215	352	60	18	216
38	பெரியகவுண்டபுரம்	2093	1144	949	1302	788	514	441	494	352	1443
39	பிலேரி	343	168	175	342	168	174	2	311	28	199
40	பொட்டக்காடு	381	200	181	381	200	181	17	2	361	272
41	சர்கார்நாட்டமங்கலம்	1273	781	492	1267	779	488	562	301	385	1288
42	சுக்கம்பட்டி	2264	1227	1037	2261	1224	1037	252	1412	561	1840
43	தாதனூர்	1036	633	403	1013	616	397	206	561	222	1133
44	தலை சோலை	578	274	304	548	260	288	0	245	303	321
45	உடையப்பட்டி	3552	2367	1185	3354	2300	1054	366	658	2198	4336
46	வலையக்காரனூர்	482	301	181	481	300	181	269	138	50	408
47	வலசையூர்	2592	1653	939	2564	1643	921	239	916	883	2771
48	வேடப்பட்டி	638	408	230	631	405	226	210	235	159	664
49	வேலம்பட்டி	1056	632	424	994	596	398	225	532	226	939
50	வெள்ளையன்பட்டி	752	379	373	739	372	367	211	454	72	505
51	வெள்ளலகுண்டம்	3838	2209	1629	3403	2028	1375	1033	1042	1259	3066
52	வேட்டைக்காரனூர்	378	247	131	348	236	112	86	157	100	332

**அட்டவணை 3.43: கல்விப் பகுதியில் தகவல் தொடர்பு மற்றும் போக்குவரத்து வசதிகள்**

வ.எண்	ஊர் பெயர்	P O	SP O	PT O	T	PC O	M P	IC/ CS C	PC F	B S	PB S	R S	N H	S H	MD R	BT R	G R	NW R	F P
1	அச்சங்குட்டைப்பட்டி	2	1	2	1	1	1	2	2	1	1	2	2	2	2	1	1	2	1
2	அச்சங்குட்டைப்பட்டிபுதூர்	2	2	2	1	2	1	2	2	1	1	2	2	1	2	1	1	2	1
3	அனுப்பூர்	2	1	2	1	1	1	2	2	1	2	2	2	2	1	1	1	2	1
4	அரமனூர்	2	2	2	1	1	1	2	2	1	1	2	2	2	2	1	1	2	1
5	சந்திரபிள்ளைவலசை	2	1	1	1	1	1	2	2	1	1	2	2	1	1	1	1	2	1
6	சென்றாயபாளையம்	2	1	2	1	1	1	2	2	2	2	2	2	2	2	1	1	2	1
7	சின்னகவுண்டாபுரம்	2	1	2	2	2	1	2	1	1	2	2	1	1	1	1	1	2	1
8	சின்னமாதூர்	2	2	2	1	1	1	2	2	2	2	2	2	2	2	1	1	2	1
9	சின்னமநாயக்கன்பாளையம்	2	1	2	1	1	1	2	2	1	1	2	2	2	1	1	1	2	1
10	சின்னனூர்	2	1	2	1	1	1	2	2	1	1	2	2	2	2	1	1	2	1
11	D.பெருமாள்பாளையம்	2	1	2	1	1	1	2	2	1	1	2	2	1	1	1	1	2	1
12	தாசிநாயக்கன்பட்டி	2	2	2	1	1	1	2	2	2	2	2	2	2	2	1	1	2	1
13	எரிப்புதூர்	2	2	2	1	1	1	2	2	1	1	2	2	1	2	1	1	2	1
14	ஜெவீரணம்	2	1	2	1	1	1	2	2	1	1	2	2	2	2	1	1	2	1
15	காக்கம்பாடி	2	2	2	1	1	1	2	2	2	2	2	2	2	2	1	1	2	1
16	காரிப்பட்டி	1	1	1	1	1	1	1	2	1	1	1	1	1	1	1	1	2	1
17	கருமாபுரம்	2	1	2	1	1	1	2	2	1	1	2	1	1	1	1	1	2	1
18	கத்திரிப்பட்டி	2	2	2	1	1	1	2	2	2	2	2	2	2	2	1	1	2	1
19	கட்டுவேப்பிலைப்பட்டி	1	1	1	1	1	1	2	2	1	1	2	1	1	1	1	1	2	1
20	கவுர்க்கல்பட்டி	2	2	2	1	1	1	2	2	2	2	2	2	2	1	1	1	2	1
21	கொளத்துகோம்பை	2	1	2	1	2	1	2	2	1	2	2	2	2	2	1	1	2	1
22	கொட்டச்சேடு	2	1	2	1	1	1	2	2	2	2	2	2	2	2	1	1	2	1
23	குள்ளம்பட்டி	2	1	2	1	1	1	2	2	1	2	2	2	2	1	1	1	2	1
24	குமாரசாமியூர்	2	2	2	1	2	1	2	2	2	2	2	2	2	2	1	1	2	1
25	குப்பனூர்	2	1	2	1	1	1	2	2	2	2	2	2	2	2	1	1	2	1
26	குட்டத்திப்பட்டி	1	1	1	1	1	1	2	2	1	1	2	2	1	1	1	1	2	1
27	M.பெருமாள்பாளையம்	2	1	2	1	2	1	2	2	1	1	2	2	2	1	1	1	2	1
28	மன்னாயக்கன்பட்டி	2	2	2	1	1	2	2	2	1	1	2	2	2	2	1	1	2	1
29	மேட்டுப்பட்டிதாதனூர்	2	2	2	1	1	1	2	2	1	1	2	2	1	1	1	1	2	1
30	மின்னம்பள்ளி	2	1	2	1	1	1	1	2	1	1	2	1	1	1	1	1	2	1
31	மூக்கனூர்	2	2	2	1	1	1	2	2	1	1	2	2	2	2	1	1	2	1
32	முத்தம்பட்டி	2	1	2	1	1	2	2	2	1	1	2	1	1	1	1	1	2	1
33	நீர்முள்ளிக்குட்டை	2	1	2	1	2	1	2	2	1	1	2	2	2	2	1	1	2	1
34	பாலப்பட்டி	2	2	2	1	1	1	2	2	2	2	2	2	1	1	1	1	2	1
35	பள்ளிக்காடு	2	2	2	2	2	2	2	2	2	2	2	2	2	2	1	1	2	1
36	பள்ளிப்பட்டி	2	1	2	1	1	1	2	2	1	1	2	2	1	1	1	1	2	1

37	பெலக்காடு	2	1	2	2	2	1	2	2	1	2	2	2	2	2	1	1	2	1
38	பெரியகவுண்டபுரம்	2	1	2	1	2	1	2	2	1	1	2	2	2	1	1	1	2	1
39	பிலேரி	2	2	2	1	1	1	2	2	2	2	2	2	2	2	1	1	2	1
40	பொட்டக்காடு	2	2	2	1	1	1	2	2	1	2	2	2	2	2	1	1	2	1
41	சர்கார் நாட்டமங்கலம்	2	1	2	1	1	1	2	2	1	1	2	2	1	1	1	1	2	1
42	சுக்கம்பட்டி	1	1	1	1	1	1	2	2	1	1	2	2	1	1	1	1	2	1
43	தாதனூர்	2	1	2	1	1	1	2	2	2	2	2	1	1	2	1	1	2	1
44	தலை சோலை	2	1	2	1	1	1	2	2	2	2	2	2	2	2	1	1	2	1
45	உடையபட்டி	1	1	1	1	1	1	2	2	1	1	2	1	1	1	1	1	2	1
46	வலையக்காரனூர்	2	2	2	1	1	1	2	2	1	1	2	2	2	2	1	1	2	1
47	வலசையூர்	2	2	2	1	1	1	2	2	1	1	2	2	1	1	1	1	2	1
48	வேட்ப்பட்டி	2	2	2	1	1	1	2	2	1	1	2	2	2	2	1	1	2	1
49	வேலம்பட்டி	2	1	2	1	1	1	2	2	1	2	2	2	2	1	1	1	2	1
50	வெள்ளையன்பட்டி	2	2	2	1	2	1	2	2	1	2	2	2	2	2	1	1	2	1
51	வெள்ளலகுண்டம்	2	1	2	1	1	1	2	2	1	1	2	2	2	2	1	1	2	1
52	வேட்டைக்காரனூர்	2	2	2	2	2	1	2	2	1	1	2	2	1	1	1	1	2	1

சுருக்கங்கள்: PO - தபால் அலுவலகம்; MP - மொபைல் போன் கவரேஜ்; RS - ரயில் நிலையம்; GR - சரளை சாலைகள்; SPO - துணை தபால் அலுவலகம்; IC / CSC - இன்டர்நெட் கஃபே/பொது சேவை மையம்; NH - தேசிய நெடுஞ்சாலைகள்; NWR - நீர்வழிகள் நதிக்கு செல்லவும்; PTO - தபால் மற்றும் தந்தி அலுவலகம்; PCF - தனியார் கூரியர் வசதி; SH - மாநில நெடுஞ்சாலைகள்; FP - கால் பாதை; டி- தொலைபேசி (லேண்ட்லைன்); BS - பொது பேருந்து சேவை; MDR - முக்கிய மாவட்ட சாலை; PCO - பொது அழைப்பு அலுவலகம் / மொபைல்; PBS - தனியார் பேருந்து சேவை; BTR - பிளாக் டாப்ட் (புக்கா சாலைகள்). குறிப்பு: 1 - கிராமத்திற்குள் கிடைக்கும் 2 - கிடைக்கவில்லை.

**அட்டவணை 3.44: ஆய்வுப் பகுதியில் உள்ள நீர் மற்றும் வடிகால் வசதிகள்**

வ.எண்	ஊர் பெயர்	TP	CW	UCW	HP	TW/BH	S	R/C	T/P/L	CD	OD	CT
1	அச்சங்குட்டைப்பட்டி	1	1	1	1	1	2	2	2	1	1	1
2	அச்சங்குட்டைப்பட்டிபுதூர்	2	2	1	2	1	2	2	2	2	1	2
3	அனுப்பூர்	1	2	1	1	1	2	2	2	1	1	2
4	அரமனூர்	1	1	1	1	1	2	2	2	1	1	2
5	சந்திரபிள்ளைவலசை	1	1	1	1	1	2	2	2	1	1	2
6	சென்றாயபாளையம்	1	1	1	1	1	1	2	2	1	1	2
7	சின்னகவுண்டாபுரம்	1	1	1	2	1	1	2	2	1	1	2
8	சின்னமாதூர்	2	2	1	2	2	2	2	2	2	2	2
9	சின்னமநாயக்கன்பாளையம்	1	1	1	1	1	2	1	1	1	1	2
10	சின்னனூர்	1	2	1	1	2	2	2	2	1	1	1
11	D.பெருமாள்பாளையம்	1	1	1	1	1	1	2	2	1	1	2
12	தாசிநாயக்கன்பட்டி	1	2	1	1	1	2	2	2	1	1	2
13	எரிப்புதூர்	1	1	1	2	1	2	2	2	1	1	2
14	ஜெ.வீரணம்	1	1	1	1	1	2	2	2	1	1	2
15	காக்கம்பாடி	2	1	1	2	2	2	1	2	1	1	2
16	காரிப்பட்டி	1	1	1	1	1	2	2	2	1	1	2
17	கருமாபுரம்	1	1	1	2	1	2	2	2	1	1	2
18	கத்திரிப்பட்டி	1	1	1	2	1	1	2	2	1	1	2
19	கட்டுவேப்பிலைப்பட்டி	1	1	1	1	1	2	2	2	1	1	1
20	கவுர்க்கல்பட்டி	1	1	1	1	1	1	2	2	1	1	1
21	கொளத்துகோம்பை	1	1	1	1	1	2	2	2	1	1	1
22	கொட்டச்சேடு	2	2	1	2	2	2	2	2	1	1	2
23	குள்ளம்பட்டி	1	2	1	2	1	2	2	2	1	1	1
24	குமாரசாமியூர்	1	2	1	1	1	2	2	2	2	2	2
25	குப்பனூர்	1	1	1	1	1	2	2	2	1	1	2
26	குட்டத்திப்பட்டி	1	1	1	1	1	2	1	1	1	1	1
27	M.பெருமாள்பாளையம்	1	1	1	1	1	2	2	2	1	1	1
28	மன்நாயக்கன்பட்டி	1	2	1	2	1	1	2	2	1	1	2
29	மேட்டுப்பட்டிதாதனூர்	1	1	1	1	1	1	2	2	1	1	1
30	மின்னம்பள்ளி	1	1	1	1	1	2	2	2	1	1	2
31	மூக்கனூர்	2	1	1	2	1	2	2	2	1	1	2
32	முத்தம்பட்டி	1	2	1	1	1	2	2	2	1	1	2
33	நீர்முள்ளிக்குட்டை	1	1	1	1	1	2	2	2	1	1	2
34	பாலப்பட்டி	1	1	1	1	1	2	2	2	1	1	1
35	பள்ளிக்காடு	2	2	2	2	2	2	2	2	2	2	2
36	பள்ளிப்பட்டி	1	1	1	2	1	2	2	2	1	1	2
37	பெலக்காடு	1	2	1	2	2	1	1	2	1	2	2
38	பெரியகவுண்டபுரம்	1	1	1	1	1	2	2	2	1	1	1
39	பிலேரி	1	1	1	2	2	2	2	2	1	1	2



40	பொட்டக்காடு	1	1	1	2	1	2	2	2	1	1	1
41	சர்கார் நாட்டமங்கலம்	1	1	1	2	1	1	2	2	1	1	2
42	சுக்கம்பட்டி	1	1	1	1	1	1	1	1	1	1	1
43	தாதனூர்	1	2	1	2	2	2	2	2	1	1	2
44	தலை சோலை	2	2	1	2	2	2	1	2	1	2	1
45	உடையபட்டி	1	1	1	1	1	1	2	2	1	1	2
46	வலையக்காரனூர்	1	1	1	1	1	2	2	2	1	1	2
47	வலசையூர்	1	1	1	1	1	2	2	2	1	1	2
48	வேடப்பட்டி	2	1	1	1	1	1	2	2	1	1	2
49	வேலம்பட்டி	2	2	1	1	1	2	1	2	1	1	1
50	வெள்ளையன்பட்டி	1	1	1	1	2	2	2	2	1	2	2
51	வெள்ளலகுண்டம்	1	1	1	1	1	2	2	1	1	1	2
52	வேட்டைக்காரனூர்	1	1	1	2	1	2	2	2	2	1	2

சுருக்கங்கள்: டி - குழாய் நீர்; ஆர் / சி - ஆறு / கால்வாய்; CW - மூடப்பட்ட கிணறு; T/P/L - குட்டை / குளம் / ஏரி; UCW - மூடப்படாத கிணறு; குறுவட்டு - மூடப்பட்ட வடிகால்; ஹெஸ்பி - கை பம்பு; OD - திறந்த வடிகால்; TW/BH - குழாய் / ஆழ்துளை கிணறு; CT - பொது மக்களுக்கான சமூக கழிப்பறை வளாகம்; எஸ் - வசந்தம். குறிப்பு - 1 - கிராமத்திற்குள் கிடைக்கும்; 2 - கிடைக்கவில்லை\

**அட்டவணை 3.45: ஆய்வுப் பகுதியில் உள்ள மற்ற வசதிகள்**

வ.எண்	ஊர் பெயர்	AT M	C B	CO B	AC S	SH G	PD S	R M	AM S	N C	NC- AC	C C	S F	P L	NP S	AP S	BDR O
1	அச்சங்குட்டைப்பட்டி	2	2	2	2	1	1	2	2	1	1	2	2	2	1	1	1
2	அச்சங்குட்டைப்பட்டிபுதூர்	2	2	2	2	1	2	2	2	2	2	2	2	2	1	2	2
3	அனுப்பூர்	2	2	2	2	1	1	2	2	1	1	1	1	1	1	1	1
4	அரமனூர்	2	2	2	2	1	1	2	2	1	1	2	2	2	1	1	1
5	சந்திரபிள்ளைவலசை	2	2	2	1	1	1	1	1	1	1	1	1	1	1	1	1
6	சென்றாயபாளையம்	2	2	2	1	1	1	2	2	1	1	1	1	2	1	1	2
7	சின்னகவுண்டாபுரம்	2	2	2	2	1	1	2	2	1	1	1	1	2	1	1	1
8	சின்னமாதூர்	2	2	2	2	1	1	2	2	1	1	2	2	2	2	2	2
9	சின்னமநாயக்கன்பாளையம்	2	2	2	1	1	1	2	2	1	1	2	2	1	1	1	1
10	சின்னனூர்	2	2	2	2	1	1	2	2	1	1	1	1	1	1	1	1
11	D.பெருமாள்பாளையம்	2	2	2	1	1	1	2	2	1	1	2	1	1	1	1	1
12	தாசிநாயக்கன்பட்டி	2	2	2	2	1	1	2	2	1	1	2	2	2	1	1	2
13	எரிப்புதூர்	2	2	2	2	1	1	2	2	1	1	1	1	1	1	1	1
14	ஜெ.வீரணம்	2	2	2	2	1	1	2	2	1	1	1	2	2	1	1	1
15	காக்கம்பாடி	2	2	2	2	1	2	2	2	1	1	2	2	2	2	1	2
16	காரிப்பட்டி	2	2	2	1	1	1	2	2	1	1	1	1	1	1	1	1
17	கருமாபுரம்	2	2	2	2	1	1	2	2	1	1	1	1	1	1	1	1
18	கத்திரிப்பட்டி	2	2	2	2	2	1	2	2	1	1	2	2	2	1	2	1
19	கட்டுவேப்பிலைப்பட்டி	2	2	2	1	1	1	2	2	1	1	1	1	1	1	1	1
20	கவுர்க்கல்பட்டி	2	2	2	1	1	1	2	2	1	1	1	1	2	2	2	2
21	கொளத்துகோம்பை	2	2	2	2	1	1	2	2	1	1	1	1	1	1	1	1
22	கொட்டச்சேடு	2	2	2	2	1	1	2	2	1	1	1	2	2	2	1	2
23	குள்ளம்பட்டி	2	1	2	1	1	1	2	2	1	1	1	1	1	1	1	1
24	குமாரசாமியூர்	2	2	2	2	1	1	2	2	1	1	2	2	2	1	2	2
25	குப்பனூர்	2	2	1	1	1	1	2	2	1	1	2	2	1	1	1	1
26	குட்டத்திப்பட்டி	2	1	2	2	1	1	2	2	1	1	1	1	1	1	1	1
27	M.பெருமாள்பாளையம்	2	2	2	2	1	1	2	2	1	1	1	2	2	1	1	1
28	மன்நாயக்கன்பட்டி	2	2	2	2	1	1	2	2	1	1	2	1	1	1	2	1
29	மேட்டுப்பட்டித்தாதனூர்	2	2	2	2	1	1	2	2	1	1	1	1	1	1	1	1
30	மின்னம்பள்ளி	2	2	2	1	1	1	2	2	1	1	1	1	1	1	1	1
31	மூக்கனூர்	2	2	2	2	1	2	2	2	1	1	2	2	2	1	2	2
32	முத்தம்பட்டி	2	2	2	2	1	1	2	2	1	1	2	2	2	2	1	1
33	நீர்முள்ளிக்குட்டை	2	2	2	1	1	1	2	2	1	1	1	1	1	1	1	1
34	பாலப்பட்டி	2	2	2	2	1	1	2	2	1	1	2	2	2	1	2	2
35	பள்ளிக்காடு	2	2	2	2	2	2	2	2	2	2	2	2	2	2	1	2

36	பள்ளிப்பட்டி	2	2	2	2	1	1	2	2	1	1	1	1	1	1	1	1
37	பெலக்காடு	2	2	2	2	1	1	1	2	1	1	2	2	2	2	1	1
38	பெரியகவுண்டபுரம்	2	2	2	1	1	1	2	2	1	1	1	1	2	1	1	1
39	பிலேரி	2	2	2	2	1	2	2	2	1	1	2	2	2	2	2	2
40	பொட்டக்காடு	2	2	2	2	1	1	2	2	1	1	2	2	2	2	1	2
41	சர்கார் நாட்டமங்கலம்	2	1	2	1	1	1	2	2	1	1	1	1	1	1	1	1
42	சுக்கம்பட்டி	2	2	1	1	1	1	2	2	1	1	1	1	1	1	1	1
43	தாதனூர்	2	2	2	2	1	1	2	2	1	1	2	2	2	1	1	1
44	தலை சோலை	2	2	2	2	1	1	2	2	1	1	2	2	1	1	1	2
45	உடையப்பட்டி	2	1	2	1	1	1	2	2	1	1	1	1	1	1	1	1
46	வலையக்காரனூர்	2	2	2	2	1	1	2	2	1	1	2	2	2	1	2	2
47	வலசையூர்	2	1	1	1	1	1	2	2	1	1	1	1	1	1	1	1
48	வேடப்பட்டி	2	2	2	2	1	1	2	2	1	1	1	2	1	1	1	2
49	வேலம்பட்டி	2	2	2	2	1	1	2	2	1	1	1	1	2	1	1	1
50	வெள்ளையன்பட்டி	2	2	2	2	1	1	2	2	1	1	2	2	2	1	1	1
51	வெள்ளலகுண்டம்	2	1	2	1	1	1	1	1	1	1	1	2	1	1	1	1
52	வேட்டைக்காரனூர்	2	2	2	2	1	1	2	2	1	1	2	2	2	1	2	2

சுருக்கங்கள்: ஏடிஎம் - தானியங்கி பணம் செலுத்தும் இயந்திரம்; PDS - பொது விநியோக அமைப்பு (கடை); CB - வணிக வங்கி; ஆர்எம் - வழக்கமான சந்தை; COB - கூட்டுறவு வங்கி; ஏஎம்எஸ் - வேளாண் சந்தை சங்கம்; ஏசிஎஸ் - விவசாயக் கடன் சங்கங்கள்; NC - ஊட்டச்சத்து மையங்கள்; SHG - சுய உதவிக் குழு; NC-AC - ஊட்டச்சத்து மையங்கள் - அங்கன்வாடி மையம்; DBRO - பிறப்பு மற்றும் இறப்பு பதிவு அலுவலகம்; PS - பவர் சப்ளை குறிப்பு - 1 - கிராமத்திற்குள் கிடைக்கும்; 2 - கிடைக்கவில்லை

**அட்டவணை 3.46: கல்விப் பகுதியில் உள்ள கல்வி வசதிகள்**

வ.எண்	ஊர் பெயர்	PPS		PS		MS		SS		SSS		DC		EC		MC		MI		PT		VTS		SSD	
		G	P	G	P	G	P	G	P	G	P	G	P	G	P	G	P	G	P	G	P	G	P	G	P
1	அச்சங்குட்டைப்பட்டி	1	2	1	2	2	2	1	2	2	2	2	2	2	2	2	2	2	2	2	2	2	2	2	2
2	அச்சங்குட்டைப்பட்டிபுதூர்	2	2	1	2	1	2	2	2	2	2	2	2	2	2	2	2	2	2	2	2	2	2	2	2
3	அனுப்பூர்	1	2	1	2	1	2	2	2	2	2	2	2	2	2	2	2	2	2	2	2	2	2	2	2
4	அரமனூர்	1	2	1	2	1	2	2	2	2	2	2	2	2	2	2	2	2	2	2	2	2	2	2	2
5	சந்திரபிள்ளைவலசை	1	1	1	2	1	2	2	2	2	2	2	2	2	2	2	2	2	2	2	2	2	2	2	2
6	சென்றாயபாளையம்	1	2	1	2	2	2	2	2	2	2	2	2	2	2	2	2	2	2	2	2	2	2	2	2
7	சின்னகவுண்டாபுரம்	1	2	1	2	1	2	2	2	2	2	2	1	2	2	2	2	2	1	2	2	2	2	2	2
8	சின்னமாதூர்	1	2	1	2	2	2	2	2	2	2	2	2	2	2	2	2	2	2	2	2	2	2	2	2
9	சின்னமநாயக்கன்பாளையம்	1	2	1	2	1	2	1	2	2	2	2	2	2	2	2	2	2	2	2	2	2	2	2	2
10	சின்னனூர்	1	2	1	2	1	2	2	2	2	2	2	2	2	2	2	2	2	2	2	2	2	2	2	2
11	D.பெருமாள்பாளையம்	2	2	1	2	1	2	2	2	2	2	2	2	2	2	2	2	2	2	2	2	2	2	2	2
12	தாசிநாயக்கன்பட்டி	2	2	1	2	2	2	2	2	2	2	2	2	2	2	2	2	2	2	2	2	2	2	2	2
13	எரிப்புதூர்	1	2	1	2	2	2	2	2	2	2	2	2	2	2	2	2	2	2	2	2	2	2	2	2
14	ஜெ.வீரணம்	1	1	1	1	1	1	1	2	2	2	2	2	2	2	2	2	2	2	2	2	2	2	2	2
15	காக்கம்பாடி	1	1	1	1	2	2	2	2	2	2	2	2	2	2	2	2	2	2	2	2	2	2	2	2
16	காரிப்பட்டி	1	1	1	1	1	2	1	2	2	2	2	2	2	2	2	2	2	2	2	1	2	2	2	2
17	கருமாபுரம்	1	2	1	2	1	2	2	2	2	2	2	2	2	2	2	2	2	2	1	2	2	2	2	2
18	கத்திரிப்பட்டி	1	2	1	2	2	2	2	2	2	2	2	2	2	2	2	2	2	2	2	2	2	2	2	2
19	கட்டுவேப்பிலைப்பட்டி	1	1	1	2	1	2	1	2	2	2	2	2	2	2	2	2	2	2	2	2	2	2	2	2
20	கவுர்க்கல்ப்பட்டி	1	2	1	2	1	1	2	2	2	2	2	2	2	2	2	2	2	2	2	2	2	2	2	2
21	கொளத்துகோம்பை	1	2	1	2	2	2	2	2	2	2	2	2	2	2	2	2	2	2	2	2	2	2	2	2
22	கொட்டச்சேடு	1	2	1	2	2	2	2	2	2	2	2	2	2	2	2	2	2	2	2	2	2	2	2	2
23	குள்ளம்பட்டி	1	2	1	2	2	2	2	2	2	2	2	2	2	2	2	2	2	2	2	2	2	2	2	2
24	குமாரசாமியூர்	1	2	1	2	2	2	2	2	2	2	2	2	2	2	2	2	2	2	2	2	2	2	2	2
25	குப்பனூர்	1	2	1	2	1	2	2	2	2	2	2	2	1	2	2	2	2	2	2	2	2	2	2	2
26	குட்டத்திப்பட்டி	1	2	1	2	1	2	1	2	2	2	2	2	2	2	2	2	2	2	2	2	2	2	2	2
27	M.பெருமாள்பாளையம்	1	2	1	2	1	2	2	2	2	2	2	2	1	2	2	2	2	2	2	2	2	2	2	2
28	மன்னாயக்கன்பட்டி	1	2	1	2	1	2	2	2	2	2	2	2	2	2	2	2	2	2	2	2	2	2	2	2
29	மேட்டுப்பட்டி.தாதனூர்	1	2	1	2	2	2	2	2	2	2	2	1	2	1	2	2	1	2	2	2	2	2	2	2
30	மின்னம்பள்ளி	1	1	1	1	1	2	1	2	1	2	2	2	1	2	2	2	2	2	1	2	2	1	1	1
31	மூக்கனூர்	1	2	2	2	2	2	2	2	2	2	2	2	2	2	2	2	2	2	2	2	2	2	2	2
32	முத்தம்பட்டி	1	1	1	1	1	1	2	2	2	2	2	2	2	2	2	2	2	2	2	2	2	2	2	2
33	நீர்முள்ளிக்குட்டை	1	2	1	2	1	2	2	2	2	2	2	2	2	2	2	2	2	2	2	2	2	2	2	2
34	பாலப்பட்டி	1	2	2	2	2	2	2	2	2	2	2	2	2	2	2	2	2	2	2	2	2	2	2	2
35	பள்ளிக்காடு	2	2	1	2	2	2	2	2	2	2	2	2	2	2	2	2	2	2	2	2	2	2	2	2

36	பள்ளிப்பட்டி	1	1	1	1	1	2	2	2	2	2	2	2	2	2	2	2	2	2	2	2	2	2	2
37	பெலக்காடு	1	2	1	2	2	2	2	2	2	2	2	2	2	2	2	2	2	2	2	2	2	2	2
38	பெரியகவுண்டபுரம்	1	2	1	2	2	2	2	2	2	2	2	2	2	2	2	2	2	2	2	2	2	2	2
39	பிலேரி	1	2	1	2	2	2	2	2	2	2	2	2	2	2	2	2	2	2	2	2	2	2	2
40	பொட்டக்காடு	1	2	1	2	2	2	2	2	2	2	2	2	2	2	2	2	2	2	2	2	2	2	2
41	சர்கார் நாட்டமங்கலம்	1	2	1	2	2	2	2	2	2	2	2	2	2	2	2	2	2	2	2	2	2	2	2
42	சுக்கம்பட்டி	1	2	1	1	1	1	1	2	2	2	2	2	2	2	2	2	2	2	2	2	2	2	2
43	தாதனூர்	1	1	1	1	1	1	1	1	1	2	1	2	2	2	2	2	2	2	2	2	2	2	2
44	தலை சோலை	1	2	1	2	1	2	2	2	2	2	2	2	2	2	2	2	2	2	2	2	2	2	2
45	உடையபட்டி	1	2	1	1	1	1	1	2	1	2	2	2	2	2	2	2	2	2	2	2	2	2	2
46	வலையக்காரனூர்	1	2	2	2	2	2	2	2	2	2	2	2	2	2	2	2	2	2	2	2	2	2	2
47	வலசையூர்	1	1	1	1	1	1	1	1	1	2	2	2	2	2	2	2	2	2	2	2	2	2	2
48	வேட்பட்டி	1	2	1	2	1	2	2	2	2	2	2	2	2	2	2	2	2	2	2	2	2	2	2
49	வேலம்பட்டி	1	2	1	2	1	2	2	2	2	2	2	2	2	2	2	2	2	2	2	2	2	2	2
50	வெள்ளையன்பட்டி	2	2	1	2	1	2	2	2	2	2	2	2	2	2	2	2	2	2	2	2	2	2	2
51	வெள்ளலகுண்டம்	1	1	1	2	1	2	1	2	1	2	2	2	2	2	2	2	2	2	2	2	2	2	2
52	வேட்டைக்காரனூர்	1	2	1	2	2	2	2	2	2	2	2	2	2	2	2	2	2	2	2	2	2	2	2

சுருக்கங்கள்: PPS-Pre Primary School; எஸ்எஸ்எஸ்-முதுநிலை மேல்நிலைப் பள்ளி; DC-Degree பள்ளி; PT-பாலிடெக்னிக்; PS-ஆரம்ப பள்ளி; ஜி-அரசு; EC-பொறியியல் கல்லூரி; VTS-தொழிற்பயிற்சி பள்ளி /ஐடிஐ; எம்எஸ்-நடுநிலைப் பள்ளி; பி-தனியார்; எம்சி-மருத்துவக் கல்லூரி; SSD- ஊனமுற்றோருக்கான சிறப்புப் பள்ளி; எஸ்எஸ்-மேல்நிலைப் பள்ளி; MI-மேலாண்மை கல்லூரி/நிறுவனம்;

குறிப்பு - 1 - கிராமத்திற்குள் கிடைக்கும்; 2 - கிடைக்கவில்லை

**அட்டவணை 3.47: ஆய்வுப் பகுதியில் உள்ள மருத்துவ வசதிகள்**

வ.எண்	ஊர் பெயர்	CHC	PHC	PHSC	MCW	TBC	HA	HAM	D	VH	MHC	FWC	NGM-I/O
1	அச்சங்குட்டைப்பட்டி	0	1	1	1	1	0	0	1	1	0	1	
2	அச்சங்குட்டைப்பட்டிபுதூர்	0	0	0	0	0	0	0	0	0	0	0	a
3	அனுப்பூர்	0	0	1	0	0	0	0	0	0	0	0	c
4	அரமனூர்	0	0	1	0	0	0	0	0	0	0	0	a
5	சந்திரபிள்ளைவலசை	0	0	1	0	0	0	0	0	0	0	0	a
6	சென்றாயபாளையம்	0	0	0	0	0	0	0	0	0	0	0	b
7	சின்னகவுண்டாபுரம்	0	0	1	1	0	0	0	0	0	0	0	a
8	சின்னமாதூர்	0	0	0	0	0	0	0	0	0	0	0	b
9	சின்னமநாயக்கன்பாளையம்	0	0	1	1	0	0	0	0	0	0	0	a
10	சின்னனூர்	0	0	1	0	0	0	0	0	0	0	0	a
11	D.பெருமாள்பாளையம்	0	0	1	0	0	0	0	0	0	0	0	a
12	தாசிநாயக்கன்பட்டி	0	0	0	0	0	0	0	0	0	0	0	a
13	எரிப்புதூர்	0	0	0	0	0	0	0	0	0	0	0	a
14	ஜெ.வீரணம்	0	2	1	2	2	0	0	2	1	0	2	
15	காக்கம்பாடி	0	0	0	0	0	0	0	0	0	0	0	b
16	காரிப்பட்டி	1	1	1	1	1	0	0	1	1	0	1	
17	கருமாபுரம்	0	0	1	0	0	0	0	0	0	0	0	a
18	கத்திரிப்பட்டி	0	0	0	0	0	0	0	0	0	0	0	a
19	கட்டுவேப்பிலைப்பட்டி	0	0	1	1	0	0	0	0	1	0	0	b
20	கவுர்க்கல்பட்டி	0	0	0	0	0	0	0	0	0	0	0	b
21	கொளத்துகோம்பை	0	0	2	0	0	0	0	0	0	0	0	b
22	கொட்டச்சேடு	0	0	0	0	0	0	0	0	0	0	0	b
23	குள்ளம்பட்டி	0	0	2	0	0	0	0	0	1	0	0	b
24	குமாரசாமியூர்	0	0	0	0	0	0	0	0	0	0	0	a
25	குப்பனூர்	0	0	0	0	0	0	0	0	1	0	0	a
26	குட்டத்திப்பட்டி	0	0	1	0	0	0	0	0	1	0	0	c
27	M.பெருமாள்பாளையம்	0	0	1	0	0	0	0	0	0	0	0	a
28	மன்நாயக்கன்பட்டி	0	0	0	0	0	0	0	0	0	0	0	a
29	மேட்டுப்பட்டிதாதனூர்	0	0	1	0	0	0	0	0	1	0	0	a
30	மின்னம்பள்ளி	0	0	1	0	0	0	0	0	0	0	0	a
31	மூக்கனூர்	0	0	1	0	0	0	0	0	0	0	0	a
32	முத்தம்பட்டி	0	0	1	1	0	0	0	0	1	0	0	a
33	நீர்முள்ளிக்குட்டை	0	0	1	0	0	0	0	0	1	0	0	b
34	பாலப்பட்டி	0	0	0	0	0	0	0	0	0	0	0	c
35	பள்ளிக்காடு	0	0	0	0	0	0	0	0	0	0	0	a
36	பள்ளிப்பட்டி	0	0	1	0	0	0	0	0	0	0	0	a

37	பெலக்காடு	0	0	0	0	0	0	0	0	0	0	0	0	b
38	பெரியகவுண்டபுரம்	0	0	1	1	0	0	0	0	0	0	0	0	a
39	பிலேரி	0	0	0	0	0	0	0	0	0	0	0	0	b
40	பொட்டக்காடு	0	0	0	0	0	0	0	0	0	0	0	0	b
41	சர்கார் நாட்டமங்கலம்	0	0	1	0	0	0	0	0	0	0	0	0	a
42	சுக்கம்பட்டி	0	0	1	1	0	0	0	0	0	0	0	0	a
43	தாதனூர்	0	0	0	0	0	0	0	0	0	0	0	0	a
44	தலை சோலை	0	0	0	0	0	0	0	0	0	0	0	0	b
45	உடையபட்டி	0	0	3	0	0	0	0	0	0	0	0	0	a
46	வலையக்காரனூர்	0	0	0	0	0	0	0	0	0	0	0	0	b
47	வலசையூர்	0	1	1	1	1	0	0	1	0	0	0	1	
48	வேடப்பட்டி	0	0	1	0	0	0	0	0	0	0	0	0	b
49	வேலம்பட்டி	0	0	0	0	0	0	0	0	0	0	0	0	c
50	வெள்ளையன்பட்டி	0	0	0	0	0	0	0	0	0	0	0	0	a
51	வெள்ளலகுண்டம்	0	0	1	0	0	0	0	0	1	0	0	0	c
52	வேட்டைக்காரனூர்	0	0	0	0	0	0	0	0	0	0	0	0	a

சுருக்கங்கள்: CHC-சமூக சுகாதார மையம்; TBC-TB கிளினிக்; VH- கால்நடை மருத்துவமனை; PHC-ஆரம்ப சுகாதார நிலையம்; HA-அலோபதி மருத்துவமனை; FWC-குடும்ப நல மையம்; PHSC-பிரைமரி ஹெல்த் துணை மையம்; HAM-மாற்று மருத்துவ மருத்துவமனை; MH-மொபைல் ஹெல்த் கிளினிக்; MCW-மகப்பேறு மற்றும் குழந்தைகள் நல மையம்; டி-டிஸ்பென்சரி; NGM-I/O-அரசு அல்லாத மருத்துவ வசதிகள் உள் மற்றும் வெளி நோயாளி

குறிப்பு - 1 - கிராமத்திற்குள் கிடைக்கும்; 2 - <5kms b- வசதி> 10kms இல் கிடைக்கிறது.

ஆதாரம்: www.censusindia.gov.in - தமிழ்நாடு இந்திய மக்கள் தொகை கணக்கெடுப்பு - 2011

### 3.6.6 பரிந்துரை மற்றும் பரிந்துரை

- கல்வி மற்றும் சிறந்த வாழ்வாதாரத்தைப் பெற மக்களுக்கு விழிப்புணர்வு ஏற்படுத்த விழிப்புணர்வு நிகழ்ச்சி நடத்தப்பட உள்ளது.
- மக்கள் சுயதொழில் செய்பவர்களாக, குறிப்பாக பெண்கள் மற்றும் வேலையற்ற இளைஞர்களுக்கு தொழில் பயிற்சித் திட்டத்தை ஏற்பாடு செய்யலாம்.
- தகுதி மற்றும் திறன்களின் அடிப்படையில் உள்ளூர் சமூகம் விரும்பப்படலாம். நீண்ட கால மற்றும் குறுகிய கால வேலை வாய்ப்புகளை உருவாக்க முடியும்.
- மருத்துவ வசதிகளை எளிதாகப் பெறுவதற்கு சுகாதாரப் பாதுகாப்பு மையம் மற்றும் ஆம்புலன்ஸ் வசதி ஆகியவை மக்களுக்கு வழங்கப்படலாம். ஆபத்துகளை உள்ளடக்கிய சிகிச்சைக்காக தொலைதூர இடங்களுக்குச் செல்வதைத் தவிர்க்க, அந்த இடத்தில் மகப்பேறு வசதியை ஏற்படுத்த வேண்டும். அதுமட்டுமின்றி இப்பகுதிகள் பல்வேறு நோய்களால் பாதிக்கப்படும் பகுதிகளாக இருப்பதால், திட்டத்தைச் சுற்றியுள்ள கிராம மக்களுக்கு சிறந்த சுகாதார வசதிகளை வழங்குவதற்கு முன்னுரிமை அடிப்படையில் நவீன வசதிகளுடன் கூடிய மருத்துவமனையை மையமான இடத்தில் திறக்க வேண்டும்.
- ஒரு செயல் திட்டத்தை உருவாக்கும் போது, ஒதுக்கப்பட்ட மற்றும் பாதிக்கப்படக்கூடிய குழுக்களின் கீழ் வரும் மக்களைக் கண்டறிவது மிகவும் முக்கியம். எனவே செயல் திட்டங்களை உருவாக்கும் போது சிறப்பு ஏற்பாடுகளுடன் இந்த குழுக்களுக்கு சிறப்பு கவனம் செலுத்த முடியும்.

### 3.6.7 சுருக்கம் & முடிவு

கணக்கெடுக்கப்பட்ட கிராமங்களின் சமூக-பொருளாதார ஆய்வு, அதன் மக்கள்தொகை, சராசரி குடும்ப அளவு, எழுத்தறிவு விகிதம் மற்றும் பாலின விகிதம் போன்றவற்றைப் பற்றிய தெளிவான படத்தை அளிக்கிறது. மேலும் மக்கள் தொகையில் ஒரு பகுதியினர் தங்களுடைய நாளுக்கு நாள் இயங்குவதற்கு நிரந்தர வேலை இல்லாமல் அவதிப்படுவதும் கண்டறியப்பட்டுள்ளது. நாள் வாழ்க்கை. நீண்ட கால அடிப்படையில் தங்களுடைய நிலைத்தன்மைக்காக ஓரளவு வருமானம் ஈட்ட வேண்டும் என்பதே அவர்களின் எதிர்பார்ப்பு. முன்மொழியப்பட்ட திட்டம், அப்பகுதியில் உள்ள வேலை வாய்ப்பை மேம்படுத்துவதன் மூலம், உள்ளூர் மக்களுக்கு முன்னுரிமை வேலைகளை வழங்குவதை நோக்கமாகக் கொண்டது மற்றும் அதையொட்டி சமூக தரத்தை மேம்படுத்தும்.



## அத்தியாயம் 4: எதிர்பார்க்கப்பட்ட சுற்றுச்சூழல் தாக்கங்கள் மற்றும் தணிப்பு நடவடிக்கைகள்

### 4.0 பொது தகவல்

முன்மொழியப்பட்ட சுரங்க நடவடிக்கையின் காரணமாக பல்வேறு சுற்றுச்சூழல் பண்புகளில் நேரடியாகவும் மறைமுகமாகவும் சுற்றுச்சூழல் பாதிப்புகள், செயல்பாட்டு மற்றும் பிந்தைய செயல்பாட்டின் போது சுற்றியுள்ள சூழலில் உருவாக்கப்படும். கனிம வைப்புகளின் நிகழ்வு, குறிப்பிட்ட தளம், அவற்றின் சுரண்டல், பெரும்பாலும், சூழல் நட்பு செயல்பாட்டைத் தவிர அனுமதிக்காது. நிலையான வளர்ச்சியை உறுதிசெய்யும் வகையில் சுற்றுச்சூழல் சமநிலையை பராமரிக்கும் வகையில் முறைகள் தேர்ந்தெடுக்கப்பட வேண்டும்.

சுரங்க நடவடிக்கையுடன் சுற்றுச்சூழலின் அளவைப் பராமரிக்க, தற்போதுள்ள சுற்றுச்சூழல் சூழ்நிலையில் ஆய்வுகளை மேற்கொள்வது மற்றும் பல்வேறு சுற்றுச்சூழல் கூறுகளின் மீதான தாக்கத்தை மதிப்பிடுவது அவசியம். இது நிலையான வளங்களைப் பிரித்தெடுப்பதற்கான பொருத்தமான மேலாண்மைத் திட்டங்களை உருவாக்க உதவும். தற்போதுள்ள சுரங்க தளத்தில் அடிப்படை சுற்றுச்சூழல் நிலையின் அடிப்படையில், பாதிக்கப்படக்கூடிய சுற்றுச்சூழல் காரணிகள் (தாக்கங்கள்) அடையாளம் காணப்பட்டு, அளவிடப்பட்டு மதிப்பீடு செய்யப்படுகின்றன. எதிர்பார்க்கப்படும் பல்வேறு பாதிப்புகள்

- நில சூழல்
- மண் சூழல்
- நீர் சூழல்
- காற்று சூழல்
- இரைச்சல் சூழல்
- சமூக பொருளாதார சூழல்
- உயிரியல் சூழல்

திட்ட தளத்தில் அடிப்படை சுற்றுச்சூழல் நிலையின் அடிப்படையில், பாதிக்கப்படக்கூடிய சுற்றுச்சூழல் காரணிகள் (தாக்கங்கள்) அடையாளம் காணப்பட்டு, அளவிடப்படுகின்றன மற்றும் மதிப்பிடப்படுகின்றன.

### 4.1 நிலச் சூழல்:

#### 4.1.2 எதிர்பார்க்கப்பட்ட தாக்கம்

- நில பயன்பாடு மற்றும் நிலப்பரப்பில் நிரந்தர அல்லது தற்காலிக மாற்றம்.
- நிலப்பரப்பில் மாற்றம்: சுரங்கத்தின் ஆயுட்காலத்தின் முடிவில் சுரங்க குத்தகைப் பகுதியின் நிலப்பரப்பு மாறும்.
- கனரக வாகனங்களின் இயக்கம் சில நேரங்களில் விவசாய நிலங்கள், மனிதர்கள் வசிக்கும் இடங்களுக்கு தூசி, சத்தம் போன்றவற்றால் சிக்கல்களை ஏற்படுத்துவதோடு, போக்குவரத்து பாதிப்புகளையும் ஏற்படுத்துகிறது.
- நிலத்தின் சீரழிவு காரணமாக மைய மண்டலத்தின் அழகியல் சூழல் பாதிக்கப்படலாம்.

- மழைக்காலத்தில் நிலவேலைகள் மண் அரிப்பு மற்றும் வண்டல் நிறைந்த நீர் நீர் வழிகளில் நுழைவதற்கான சாத்தியத்தை அதிகரிக்கிறது.
- சரியான கவனிப்பு எடுக்கப்படாவிட்டால், வெளிப்படும் வேலைப் பகுதியிலிருந்து கழுவி, நீரின் ஓட்டத்தை அடைத்துவிடச் செய்யலாம் மற்றும் நீர் ஓட்டத்தின் வண்டல் மண்ணையும் ஏற்படுத்தலாம்.

#### 4.1.2 தணிப்பு நடவடிக்கைகள்

- சுரங்க செயல்பாடு படிப்படியாக தொகுதிகளில் மட்டுப்படுத்தப்படும் மற்றும் தோண்டுதல் படிப்படியாக மேற்கொள்ளப்படும், மேலும் பசுமை அரண் கட்டம் வாரியான மேம்பாடு போன்ற பிற குறைப்பு நடவடிக்கைகளுடன்.
- குவாரி குழிகளைச் சுற்றிலும் தோட்ட வடிகால்களை அமைத்தல் மற்றும் மழையின் போது நிலத்தடி நீரால் ஏற்படும் அரிப்பைத் தடுக்கவும் மற்றும் முன்மொழியப்பட்ட பகுதிக்குள் பல்வேறு பயன்பாட்டிற்காக புயல் நீரைச் சேகரிப்பதற்காகவும் தாழ்வான இடங்களில் ஆக்கப்பூர்வமான இடத்தில் தடுப்பணை கட்டுதல்.
- பாதுகாப்பு வலயத்திற்குள் எல்லையில் பசுமை அரண் மேம்பாடு. வெட்டியெடுக்கப்பட்ட குழியில் சேமிக்கப்படும் சிறிய அளவு தண்ணீர் பசுமைக்கு பயன்படுத்தப்படும்
- பயன்படுத்தப்படாத பகுதி, வெட்டியெடுக்கப்பட்ட குழிகளின் மேல் பெஞ்சுகள், பாதுகாப்புத் தடை போன்றவற்றில் அடர்த்தியான தோட்டம் மேற்கொள்ளப்படும்.
- கருத்தியல் நிலையில், குவாரியின் நில பயன்பாட்டு முறை பசுமை அரண் பகுதி மற்றும் தற்காலிக நீர்த்தேக்கமாக மாற்றப்படும்.
- அழகியல் அடிப்படையில், குவாரியைச் சுற்றியுள்ள இயற்கையான தாவரங்கள் தக்கவைக்கப்படும் (உதாரணமாக, 7.5 மீ பாதுகாப்புத் தடை மற்றும் பிற பாதுகாப்பு வழங்கப்படுவது போன்றவை) தூசி உமிழ்வைக் குறைக்க உதவும்.
- கருத்தியல் நிலையிலேயே முறையான வேலிகள் அமைக்கப்படும், பொதுமக்கள் மற்றும் கால்நடைகளின் உள்ளார்ந்த நுழைவைத் தடுக்க, 24 மணி நேரமும் பாதுகாப்பு போடப்படும்.

#### 4.1.3 மண் சூழல்

#### 4.1.4 மண் சூழலின் மீதான தாக்கம்

திட்ட தளத்தின் மேல் அடுக்கில் கிராவல் வடிவில், தாழ்வான பகுதிகளை நிரப்புவதற்கும் சமன் செய்வதற்கும் கிராவல் நேரடியாக டிப்பர்களில் ஏற்றப்படும். ஜல்லி கற்களை அகற்றுவது இல்லை. தோண்டி எடுக்கப்பட்ட சாதாரண கல், தேவைப்படும் வாடிக்கையாளர்களுக்கு நேரடியாக டம்பர்களில் ஏற்றப்படும்.

குவாரி செயல்பாட்டின் கழிவு நீர் அகற்றப்படாது, முன்மொழியப்பட்ட திட்டங்களில் இருந்து நச்சு கழிவுகள் வெளியேற்றப்படாது. வேலை செய்யும் முகம் மற்றும் இழுத்துச் செல்லும் சாலைகளில் உள்ள தூசி உமிழ்வு நீர் தெளித்தல் மற்றும் தோட்டம் மூலம் கட்டுப்படுத்தப்படும்.

**அரிப்பு மற்றும் வண்டல்** (பாதுகாப்பான தாவர உறைகளை அகற்றுதல்; மேற்பரப்பு அடுக்குகளை விட குறைவான பரவலான அல்லது அதிக அரிக்கும் தன்மை கொண்ட

மண்ணின் அடிவானங்களை வெளிப்படுத்துதல்; மழையை உறிஞ்சும் மண்ணின் திறன் குறைதல்; செறிவு மற்றும் வேகம் காரணமாக புயல்-நீர் ஓட்டத்தில் அதிகரித்த ஆற்றல் ; மற்றும் தாவரங்களை நிறுவுவதற்குப் பொருத்தமற்ற மேற்பரப்புப் பொருட்களின் வெளிப்பாடு).

#### 4.1.5 மண் பாதுகாப்பிற்கான தணிப்பு நடவடிக்கைகள்

- ஓட்டம் திசைதிருப்பல் - குவாரி வேலை செய்யும் பகுதிகளுக்குள் மேற்பரப்பு ஓட்டங்கள் நுழைவதைத் தடுக்க திட்ட எல்லையைச் சுற்றி தோட்ட வடிகால்கள் கட்டப்படும். மற்றும் தாவர இயற்கை வடிகால் பாதைகளில் வெளியேற்றப்படும், அல்லது அரிப்புக்கு எதிராக உறுதிப்படுத்தப்பட்ட பகுதி முழுவதும் விநியோகிக்கப்படும் ஓட்டம்.
- வண்டல் குளங்கள் - பணிபுரியும் பகுதிகளில் இருந்து வெளியேறும் நீர் வண்டல் குளங்களை நோக்கி அனுப்பப்படும். இவை வண்டலைப் பிடிக்கின்றன மற்றும் குவாரி தளத்தில் இருந்து ஓட்டம் வெளியேற்றப்படுவதற்கு முன்பு இடைநிறுத்தப்பட்ட வண்டல் சுமைகளைக் குறைக்கின்றன. வண்டல் குளங்கள் ஓடுதல், தக்கவைக்கும் நேரம் மற்றும் மண்ணின் பண்புகள் ஆகியவற்றின் அடிப்படையில் வடிவமைக்கப்பட வேண்டும். விரும்பிய முடிவை அடைய தொடர்ச்சியான வண்டல் குளங்களை வழங்க வேண்டிய அவசியம் இருக்கலாம்.
- தாவரங்களைத் தக்கவைத்தல் - முடிந்தவரை தளத்தில் இருக்கும் தாவரங்களைத் தக்கவைக்கவும் அல்லது மீண்டும் நடவு செய்யவும்.
- கண்காணிப்பு மற்றும் பராமரித்தல் - அரிப்புக் கட்டுப்பாட்டு அமைப்புகளின் வாராந்திர கண்காணிப்பு மற்றும் திசைரி பராமரிப்பு, இதனால் அவை மழைக்காலத்தில் சிறப்பாகச் செயல்படும்

#### 4.1.6 கழிவுத் குளம் மேலாண்மை

இந்த சாதாரண கல் குவாரி நடவடிக்கையில் எதிர்பார்க்கப்படும் கழிவுகள் எதுவும் இல்லை. அகற்றப்பட்ட முழுப் பொருட்களும் பயன்படுத்தப்படும் (100%).

கிராவல் உருவாக்கம் வடிவில் உள்ள அதிக சுமை, தாழ்வான பகுதிகளை நிரப்புவதற்கும் சமன் செய்வதற்கும் தேவைப்படும் வாடிக்கையாளர்களுக்கு கிராவல் விற்கப்படும்.

#### 4.2 நீர் சூழல்

##### 4.2.1 மேற்பரப்பு மற்றும் நிலத்தடி நீர் மீது எதிர்பார்க்கப்படும் தாக்கம்

குவாரியின் போது ரசாயனங்கள் அல்லது அபாயகரமான பொருட்களைப் பயன்படுத்தாததால், நீரின் தரத்தில் குவாரி செய்வதால் ஏற்படும் தாக்கம் சிறியதாக இருக்கும் என எதிர்பார்க்கப்படுகிறது. குவாரியின் அதிகபட்ச ஆழம் 40மீ மற்றும் நீர்மட்டம் 70-65மீ BGL ஆழத்தில் காணப்படுவதால் குவாரி நடவடிக்கை நிலத்தடி நீர்மட்டத்தில் குறுக்கிடாது.

குவாரி பணி நீர்மட்டத்திற்கு மேல் மேற்கொள்ளப்படும். திட்டப் பகுதியில் மேற்பரப்பு நீர்நிலைகள் (ஓடைகள், கால்வாய், ஓடை போன்றவை) குறுக்கீடு இல்லை. மழைக்காலங்களில் மழைநீர் குவாரி குழியில் சேகரிக்கப்பட்டு, பின்னர் பசுமை வலய வளர்ச்சிக்கும், இழுத்துச் செல்லும் சாலைகளில் தெளிக்கும் நீருக்கும்

பயன்படுத்தப்படும். குவாரி குழி நீரை திட்டப் பகுதிக்கு வெளியே வெளியேற்றும் திட்டம் எதுவும் இல்லை.

#### அட்டவணை 4.1: தண்ணீர் தேவைகள்

முன்மொழிவு - P1		
*நோக்கம்	அளவு	ஆதாரம்
தூசி அடக்குமுறை	1.5 KLD	சுரங்கப் பள்ளத்தில் தேங்கியுள்ள மழைநீர் /நீர்நிலை
பசுமை அரண் வளர்ச்சி	0.7 KLD	சுரங்கப் பள்ளத்தில் தேங்கியுள்ள மழைநீர் /நீர்நிலை
வீட்டு உபயோகம்	0.6 KLD	நீர்நிலைகள்
<b>மொத்தம்</b>	<b>2.8 KLD</b>	
முன்மொழிவு - P2		
தூசி அடக்குமுறை	0.80 KLD	சுரங்கப் பள்ளத்தில் தேங்கியுள்ள மழைநீர் /நீர்நிலை
பசுமை அரண் வளர்ச்சி	0.50 KLD	சுரங்கப் பள்ளத்தில் தேங்கியுள்ள மழைநீர் /நீர்நிலை
வீட்டு உபயோகம்	0.50 KLD	நீர்நிலைகள்
<b>மொத்தம்</b>	<b>1.8 KLD</b>	
முன்மொழிவு - P3		
தூசி அடக்குமுறை	1.0 KLD	சுரங்கப் பள்ளத்தில் தேங்கியுள்ள மழைநீர் /நீர்நிலை
பசுமை அரண் வளர்ச்சி	0.5 KLD	சுரங்கப் பள்ளத்தில் தேங்கியுள்ள மழைநீர் /நீர்நிலை
வீட்டு உபயோகம்	0.5 KLD	நீர்நிலைகள்
<b>மொத்தம்</b>	<b>3.0 KLD</b>	
முன்மொழிவு - P4		
தூசி அடக்குமுறை	1.0 KLD	சுரங்கப் பள்ளத்தில் தேங்கியுள்ள மழைநீர் /நீர்நிலை
பசுமை அரண் வளர்ச்சி	0.50 KLD	சுரங்கப் பள்ளத்தில் தேங்கியுள்ள மழைநீர் /நீர்நிலை
வீட்டு உபயோகம்	0.50 KLD	நீர்நிலைகள்
<b>மொத்தம்</b>	<b>2.0 KLD</b>	

ஆதாரம்: அங்கீகரிக்கப்பட்ட சுரங்கத் திட்டத்திற்கு முந்தைய சாத்தியக்கூறு அறிக்கை.

\* அங்கீகரிக்கப்பட்ட தண்ணீர் விற்பனையாளர்களிடம் இருந்து குடிநீர் தேவைக்கு தண்ணீர் கொண்டு வரப்படும்

#### 4.2.2 பொதுவான தணிப்பு நடவடிக்கைகள்

- உத்தேச சுரங்க குத்தகை பகுதியில் தோட்ட வடிகால், தீர்வு குளம் கட்டப்படும். தோட்ட வடிகால் செட்டில்லிங் குளமயுடன் இணைக்கப்பட்டு, வண்டல் படிவுகளில் சிக்கி, தெளிவான நீர் மட்டுமே இயற்கை வடிகால்க்கு வெளியேற்றப்படும்.
- மழைநீர் சுரங்கக் குழிகளில் சம்ப்பில் சேகரிக்கப்பட்டு, 15 மீ x 10 மீ x 3 மீ பரப்பு அமைக்கும் குளம்க்கு வெளியேற்ற அனுமதிக்கப்படும். இந்த சேகரிக்கப்படும் தண்ணீர், தூசியை அடக்குவதற்கும், தூசி உருவாகக்கூடிய இடங்களுக்கும், பசுமை மண்டலத்தை வளர்ப்பதற்கும் நியாயமான முறையில் பயன்படுத்தப்படும். முன்மொழிபவர் மழைநீர் சேகரிப்பு அமைப்பின் ஒரு பகுதியாக மழைநீரை சேகரித்து நீதித்துறையில் பயன்படுத்துவார்.
- உள் சரிவுகளுடன் கூடிய பெஞ்சுகளை வழங்குதல் மற்றும் வடிகால் மற்றும் கால்வாய்களின் அமைப்பு மூலம், மழை நீரை சுற்றியுள்ள வடிகால்களில் இறங்க அனுமதிக்கிறது, இதனால் நீர் கட்டுப்பாடற்ற வம்சாவளியில் ஏற்படும் அரிப்பு மற்றும் நீர் தேக்கத்தின் விளைவுகளை குறைக்கிறது.

- புயலின் போது சேகரிக்கப்படும் நீரை தூசியை அடக்குவதற்கும் சுரங்கங்களுக்குள் பசுமை அரண் மேம்பாட்டிற்கும் மீண்டும் பயன்படுத்தவும்
- எண்ணெய்கள் மற்றும் கிரீஸ்களை அகற்ற இடைமறிக்கும் பொறிகள்/எண்ணெய் பிரிப்பான்களை நிறுவுதல். டிப்பர் வாஷ்-டவுன் வசதி மற்றும் இயந்திர பராமரிப்பு முற்றத்தில் இருந்து தண்ணீர், அதன் மறுபயன்பாட்டிற்கு முன் இடைமறிக்கும் பொறிகள்/எண்ணெய் பிரிப்பான்கள் வழியாக செல்லும்;
- மழைக்காலங்களில் இடைநிறுத்தப்பட்ட திடப்பொருட்களை நிலைநிறுத்துவதற்கு உதவ, flocculating அல்லது coagulating முகவர்களைப் பயன்படுத்துதல்;
- குவாரி குழி நீர் மற்றும் அருகிலுள்ள கிராமங்களில் நிலத்தடி நீர் தரத்தை அவ்வப்போது (ஒவ்வொரு 6 மாதங்களுக்கும் ஒரு முறை) பகுப்பாய்வு
- ஊறவைக்கும் குழிகள் அதைத் தொடர்ந்து ML இல் வழங்கப்படும் தள அலுவலகம் மற்றும் சிறுநீர் கழிப்பறைகள் / கழிப்பறைகளில் இருந்து வீட்டு கழிவுநீர் செட்டிக் டேங்கில் வெளியேற்றப்படுகிறது.
- சுரங்கத்தில் இருந்து வெளியேறும் கழிவு நீர், தூசியை அடக்குவதற்கும், மரங்களை நடுவதற்கும் பயன்படுத்துவதற்கு முன், குளங்களில் சுத்திகரிக்கப்படும்.
- மழைக்காலத்திற்கு முன்னும் பின்னும் மண் அகற்றும் பணி மேற்கொள்ளப்படும்
- வழக்கமான கண்காணிப்பு (ஒவ்வொரு 6 மாதங்களுக்கும் ஒரு முறை) மற்றும் திறந்த கிணறு, ஆழ்துளை கிணறுகள் மற்றும் மேற்பரப்பு நீரில் உள்ள நீரின் தரத்தை பகுப்பாய்வு செய்தல்

#### 4.3 காற்று சூழல்

இந்த திறந்தவெளி சுரங்கத்தில் காற்றில் பரவும் துகள்கள் முக்கிய காற்றை மாசுபடுத்துகின்றன. சுரங்க நடவடிக்கையானது ஜாக்ஹாம்மர் துளையிடல் (35 மிமீ டயா) மூலம் மேற்கொள்ளப்படும் மற்றும் சாதாரண கல் கழிவுகளை எடுப்பதற்கு ஹைட்ராலிக் எக்ஸ்கவேட்டர் பயன்படுத்தப்படும்.

##### 4.3.1. எதிர்பார்க்கப்படும் தாக்கம்

· சுரங்கவேலையின் போது, தோண்டுதல், துளையிடுதல், வெடித்தல் மற்றும் பொருட்களை கொண்டு செல்வது போன்ற பல்வேறு நிலைகளில், குறிப்பிட்ட பொருள் (PM), சல்பர் டை ஆக்சைடு போன்ற வாயுக்கள், வாகன வெளியேற்றத்திலிருந்து நைட்ரஜன் ஆக்சைடுகள் ஆகியவை முக்கிய காற்று மாசுபாடுகளாகும்.

· வெடிமருந்து முழுமையடையாமல் வெடிப்பதால் ஏற்படும் நச்சு வாயுக்கள் சில நேரங்களில் காற்றை மாசுபடுத்தலாம்.

· சுரங்க நடவடிக்கைகளில் இருந்து வெளியேறும் தப்பியோடிய தூசி, தப்பியோடிய தூசிக்கு நேரடியாக வெளிப்படும் சுரங்கத் தொழிலாளர்கள் மீது விளைவை ஏற்படுத்தலாம்.

· அதே நேரத்தில், காற்றில் பரவும் தூசி நீண்ட தூரம் பயணித்து சுரங்க குத்தகை பகுதிக்கு அருகில் உள்ள கிராமங்களில் குடியேறலாம்.

#### 4.3.1.1 அனைத்து முன்மொழியப்பட்ட திட்டங்களிலிருந்தும் அதிகரிக்கும் செறிவின் மாதிரியாக்கம்

வெளிப்படும் பகுதிகளின் காற்று அரிப்பு மற்றும் குவாரி செயல்பாட்டின் மூலம் உருவாகும் காற்றில் பரவும் துகள்கள் மற்றும் போக்குவரத்து முக்கியமாக PM10 & PM2.5 மற்றும் சல்பர் டை ஆக்சைடு (SO<sub>2</sub>) & நைட்ரஜன் ஆக்சைடுகள் (NO<sub>x</sub>) ஆகியவற்றின் வெளியேற்றம் திட்டப் பகுதியில் உள்ள காற்று மாசுபாட்டிற்கு, இழுத்துச் செல்லும் சாலைகளே காரணம்.

இதேபோல், சாதாரண கற்களை ஏற்றுதல் - இறக்குதல் மற்றும் கொண்டு செல்வது, வெளிப்படும் பகுதியில் காற்று அரிப்பு மற்றும் இலகுரக வாகனங்களின் இயக்கம் ஆகியவை மாசுபாட்டிற்கு காரணமாகின்றன. இது திட்டப் பகுதியைச் சுற்றியுள்ள சுற்றுப்புற காற்று சூழலில் தாக்கத்தை ஏற்படுத்துகிறது.

இந்த குவாரி செயல்பாட்டின் காரணமாக எதிர்பார்க்கப்படும் அதிகரிக்கும் செறிவு மற்றும் திட்டப் பகுதியைச் சுற்றி 500 மீட்டருக்குள் குவாரி நடவடிக்கைகளால் ஏற்படும் உமிழ்வு நிகர அதிகரிப்பு ஆகியவை AERMOD மென்பொருளைப் பயன்படுத்தி திறந்த குழி மூல மாடலிங் மூலம் கணிக்கப்படுகிறது.

நில மேம்பாடு கட்டம், சுரங்க செயல்முறை மற்றும் போக்குவரத்து ஆகியவற்றின் போது சுரங்கம் மற்றும் அதனுடன் தொடர்புடைய செயல்பாடுகளால் காற்று சுற்றுச்சூழலின் தாக்கம் ஏற்படுகிறது. சல்பர் டை ஆக்சைடு (SO<sub>2</sub>), தோண்டுதல் / ஏற்றுதல் கருவிகள் மற்றும் போக்குவரத்து சாலைகளில் செல்லும் வாகனங்கள் ஆகியவற்றின் காரணமாக நைட்ரஜன் ஆக்சைடுகள் (NO<sub>x</sub>) வெளியேற்றம் மிகக் குறைவு. ஏற்றுதல் - சாதாரண கல்லை இறக்குதல் மற்றும் கொண்டு செல்வது, வெளிப்படும் பகுதியின் காற்று அரிப்பு மற்றும் இலகுரக வாகனங்களின் இயக்கம் ஆகியவை சுரங்க நடவடிக்கைகளில் முக்கிய மாசுபடுத்தும் மூலமாக அப்பகுதியின் சுற்றுப்புற காற்றைப் பாதிக்கிறது. மூன்று முன்மொழியப்பட்ட குவாரிகளின் ஒட்டுமொத்த உற்பத்தியைக் கருத்தில் கொண்டு காற்று சுற்றுச்சூழலில் ஏற்படும் பாதிப்புகளின் கணிப்பு மேற்கொள்ளப்பட்டுள்ளது. AERMOD மென்பொருளில் திறந்த குழி மூல மாடலிங் மூலம் காற்று சூழல் மற்றும் உமிழ்வுகளில் நிகர அதிகரிப்பு.

#### 4.3.2.1 உமிழ்வு மதிப்பீடு

உமிழ்வு காரணி என்பது ஒரு பிரதிநிதித்துவ மதிப்பாகும், இது வளிமண்டலத்தில் வெளியிடப்பட்ட மாசுபாட்டின் அளவை அந்த மாசுபடுத்தியின் வெளியீட்டோடு தொடர்புடைய செயலுடன் தொடர்புபடுத்த முயற்சிக்கிறது.

உமிழ்வு மதிப்பீட்டிற்கான பொதுவான சமன்பாடு:

$$E = A \times EF \times (1-ER/100)$$

இதில்:

E = உமிழ்வுகள்;

A = செயல்பாட்டு விகிதம்;

EF = உமிழ்வு காரணி, மற்றும்

ER = ஒட்டுமொத்த உமிழ்வு குறைப்பு திறன், %

முன்மொழியப்பட்ட சுரங்க நடவடிக்கையானது நிலத்தை தயார் செய்தல், தோண்டுதல், சாதாரண கல்லைக் கையாளுதல் மற்றும் போக்குவரத்து போன்ற பல்வேறு செயல்பாடுகளை உள்ளடக்கியது. சுரங்க AP-42க்கான USEPA- உமிழ்வு மதிப்பீட்டு தொழில்நுட்ப கையேடு அடிப்படையில் இந்த நடவடிக்கைகள் முறையாக பகுப்பாய்வு செய்யப்பட்டு, வளிமண்டலத்தில் சாத்தியமான உமிழ்வுகளை வரவழைத்து மதிப்பிடப்பட்ட உமிழ்வுகள் அட்டவணை 4-2 இல் கொடுக்கப்பட்டுள்ளன.

#### 4.3.2 கணக்கீடு மற்றும் மாதிரி விவரங்களின் கட்டமைப்பின் வேலை

போக்குவரத்தின் போது தோண்டுதல், துளையிடுதல், வெடித்தல், ஏற்றுதல் மற்றும் வாகனங்களின் இயக்கம் மற்றும் காற்றின் வேகம், காற்றின் திசை, வெப்பநிலை, மழைப்பொழிவு, ஈரப்பதம் மற்றும் மேக மூட்டம் போன்ற வானிலை அளவுருக்கள் ஆகியவற்றின் தாக்கம் இந்த கணிப்பு உள்ளடக்கியது.

பல்வேறு இடங்களில் ஒவ்வொரு ஏற்பியிலும் தனித்தனியாக தாக்கத்தை மதிப்பிடுவதற்கு மூலத்தைச் சுற்றி 10 கி.மீ தொலைவில் தாக்கம் கணிக்கப்பட்டது மற்றும் திட்ட தளத்தில் அதிகபட்ச அதிகரிக்கும் GLC மதிப்பு. குறைந்த மற்றும் மிதமான காற்றின் வேகம் காரணமாக PM10 இன் அதிகபட்ச தாக்கம் மூலத்திற்கு அருகில் காணப்பட்டது. ஒருங்கிணைந்த தாக்கங்கள் காரணமாக PM10 இன் மொத்த GLC ஐ கணிக்க முன்மொழியப்பட்ட தளத்தில் கண்காணிக்கப்படும் அடிப்படை வரி தரவுகளில் PM10 இன் அதிகரிப்பு மதிப்பு மிகைப்படுத்தப்பட்டது.

#### அட்டவணை 4.2: PM10க்கு மதிப்பிடப்பட்ட உமிழ்வு விகிதம்

செயல்பாடு	மூல வகை	மதிப்பு	அலகு
துளையிடுதல்	புள்ளி ஆதாரம்	0.060382634	g/s
வெடித்தல்	புள்ளி ஆதாரம்	0.000194167	g/s
கனிம ஏற்றுதல்	புள்ளி ஆதாரம்	0.038328045	g/s
ஹால் சாலை	வரி ஆதாரம்	0.002485738	g/s/m
மொத்த சுரங்கம்	பகுதி ஆதாரம்	0.038555283	g/s

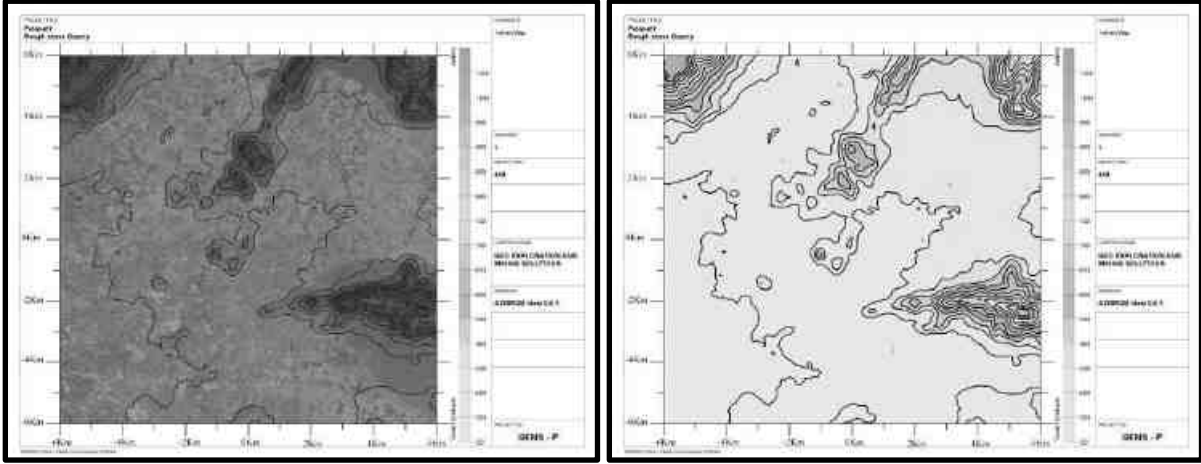
#### அட்டவணை 4.3: SO2 க்கான மதிப்பிடப்பட்ட உமிழ்வு விகிதம்

செயல்பாடு	மூல வகை	மதிப்பு	அலகு
மொத்த சுரங்கம்	பகுதி ஆதாரம்	0.000223403	g/s


#### அட்டவணை 4.4: NOXக்கான மதிப்பிடப்பட்ட உமிழ்வு விகிதம்

செயல்பாடு	மூல வகை	மதிப்பு	அலகு
மொத்த சுரங்கம்	பகுதி ஆதாரம்	0.000005362	g/s

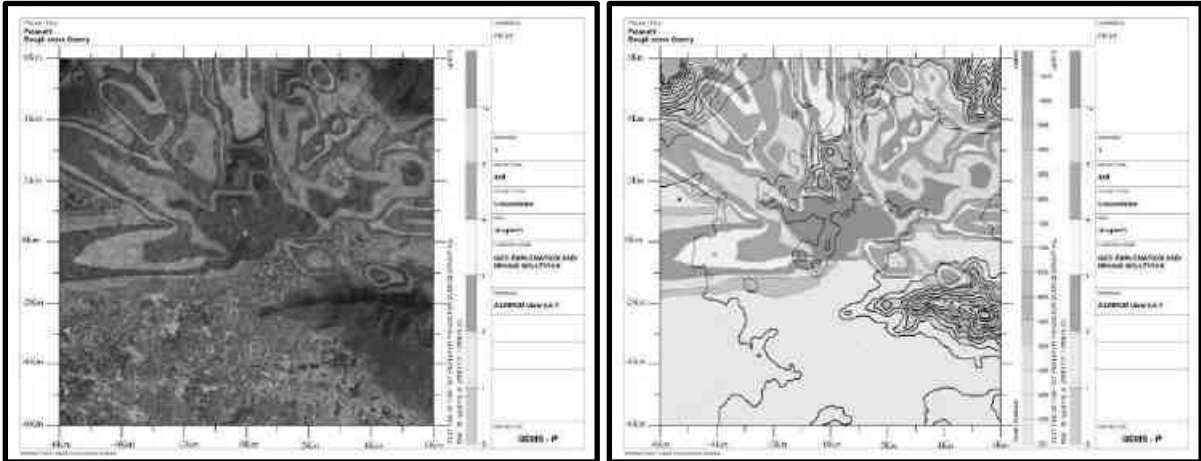
படம் 4.1: ஏர்மோட் நிலப்பரப்பு வரைபடம்



படம் 4.2: PM10 இன் அதிகரிக்கும் செறிவு கணிக்கப்பட்டது

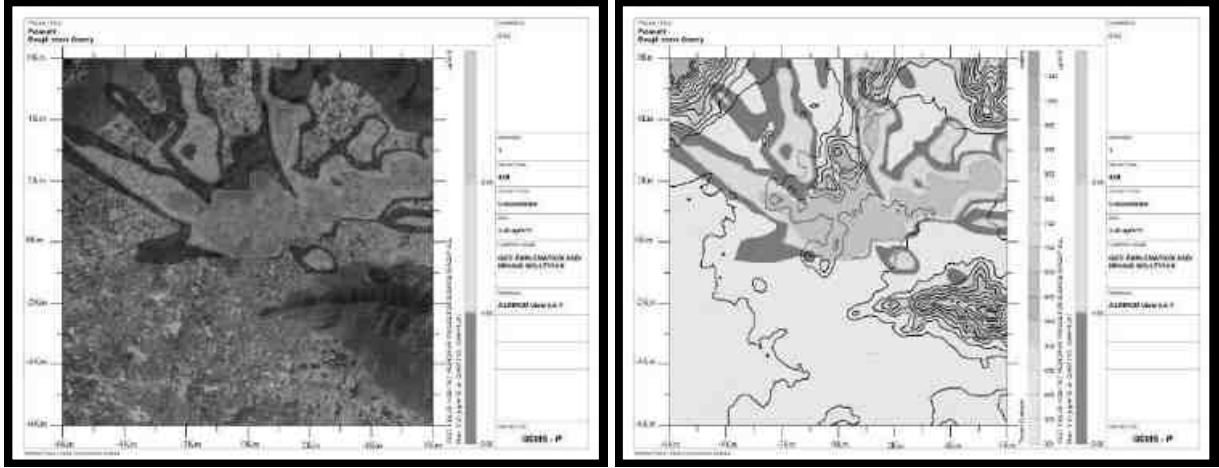


படம் 4.3: PM2.5 இன் அதிகரிக்கும் செறிவு கணிக்கப்பட்டது

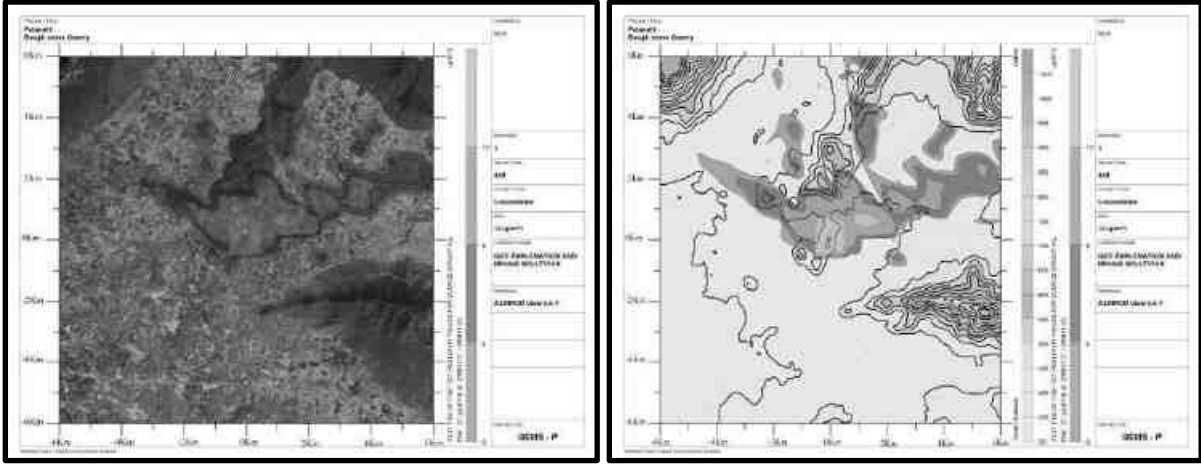




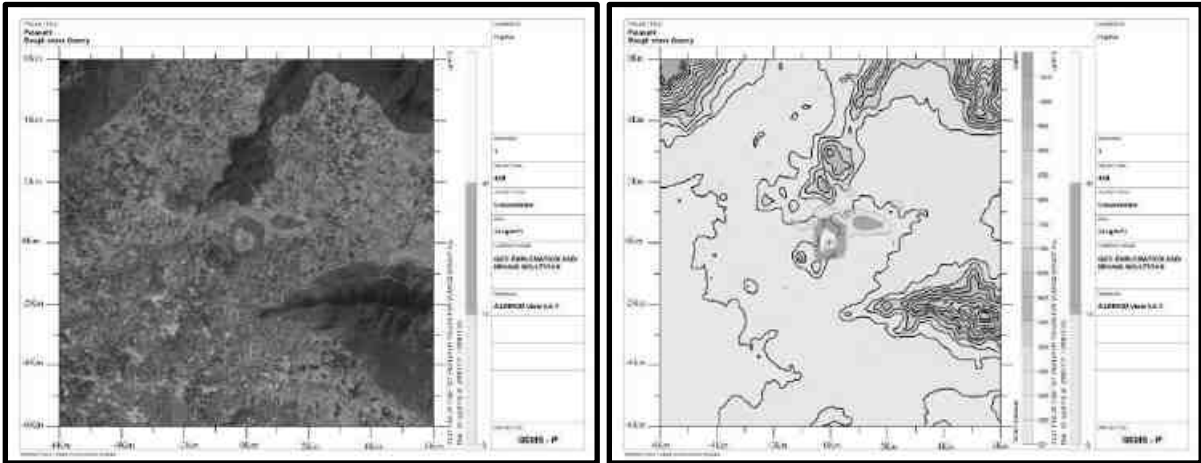
படம் 4.4: SO<sub>2</sub> இன் அதிகரிக்கும் செறிவு கணிக்கப்பட்டது



படம் 4.5: NO<sub>x</sub> இன் அதிகரிக்கும் செறிவு கணிக்கப்பட்டது



படம் 4.6: தப்பியோடிய தூசியின் அதிகரிக்கும் செறிவு கணிக்கப்பட்டது



#### 4.3.2.1 மாதிரி முடிவுகள்

PM10, PM2.5, SO2 & NOX (GLC) இன் பிந்தைய திட்ட முடிவு செறிவுகள் கீழே உள்ள அட்டவணையில் கொடுக்கப்பட்டுள்ளன:

#### அட்டவணை 4.3: PM10 இன் அதிகரிப்பு மற்றும் விளைவு GLC

நிலையம் குறியீடு	இடம்	X கோ ஆர்டினேட்ஸ் (மீ)	Y கோ ஆர்டினேட்ஸ் (மீ)	சராசரி அடிப்படை PM10 ( $\mu\text{g}/\text{m}^3$ )	அதிகரிக்கும் மதிப்பு PM10 சுரங்க நடவடிக்கை காரணமாக ( $\mu\text{g}/\text{m}^3$ )	மொத்த PM10 ( $\mu\text{g}/\text{m}^3$ ) (5+6)
AAQ1	11°42'26.96"N 78°18'4.97"E	-31	27	42.8	17.98	60.8
AAQ2	11°42'49.80"N 78°17'55.05"E	-335	734	43.0	17.30	60.3
AAQ3	11°41'37.08"N 78°17'14.99"E	-1565	-1523	43.2	0	43.2
AAQ4	11°43'49.49"N 78°16'52.57"E	-2247	2590	43.3	12.98	56.3
AAQ5	11°43'25.28"N 78°19'47.17"E	3093	1837	24.1	15.61	39.7
AAQ6	11°40'28.42"N 78°18'50.96"E	1374	-3653	19.0	0	19.0
AAQ7	11°45'10.28"N 78°17'50.76"E	-469	5097	41.5	6.37	47.9
AAQ8	11°42'39.64"N 78°15'51.24"E	-4123	424	40.5	2.06	42.6

#### அட்டவணை 4.4: PM2.5 இன் அதிகரிப்பு மற்றும் விளைவு GLC

நிலையம் குறியீடு	இடம்	X கோ ஆர்டினேட்ஸ் (மீ)	Y கோ ஆர்டினேட்ஸ் (மீ)	சராசரி அடிப்படை PM2.5 ( $\mu\text{g}/\text{m}^3$ )	அதிகரிக்கும் மதிப்பு PM2.5 சுரங்க நடவடிக்கை காரணமாக ( $\mu\text{g}/\text{m}^3$ )	மொத்த PM2.5 ( $\mu\text{g}/\text{m}^3$ ) (5+6)
AAQ1	11°42'26.96"N 78°18'4.97"E	-31	27	23.4	10.82	34.2
AAQ2	11°42'49.80"N 78°17'55.05"E	-335	734	23.5	10.33	33.9
AAQ3	11°41'37.08"N 78°17'14.99"E	-1565	-1523	24.1	0.49	24.5
AAQ4	11°43'49.49"N 78°16'52.57"E	-2247	2590	24.2	7.05	31.2
AAQ5	11°43'25.28"N 78°19'47.17"E	3093	1837	24.1	9.00	33.1
AAQ6	11°40'28.42"N 78°18'50.96"E	1374	-3653	24.1	0	24.1
AAQ7	11°45'10.28"N 78°17'50.76"E	-469	5097	20.8	5.32	26.1
AAQ8	11°42'39.64"N 78°15'51.24"E	-4123	424	20.2	3.10	23.3

#### அட்டவணை 4.5: SO2 அதிகரிப்பு மற்றும் விளைவு GLC

நிலையம் குறியீடு	இடம்	X கோ ஆர்டினேட்ஸ் (மீ)	Y கோ ஆர்டினேட்ஸ் (மீ)	சராசரி அடிப்படை SO2 ( $\mu\text{g}/\text{m}^3$ )	அதிகரிக்கும் மதிப்பு SO2 சுரங்க நடவடிக்கை	மொத்த SO2 ( $\mu\text{g}/\text{m}^3$ ) (5+6)
------------------	------	-----------------------	-----------------------	--	---	--

					காரணமாக ( $\mu\text{g}/\text{m}^3$ )	
AAQ1	11°42'26.96"N 78°18'4.97"E	-31	27	8.0	3.29	11.3
AAQ2	11°42'49.80"N 78°17'55.05"E	-335	734	7.4	3.20	10.6
AAQ3	11°41'37.08"N 78°17'14.99"E	-1565	-1523	6.5	0	6.5
AAQ4	11°43'49.49"N 78°16'52.57"E	-2247	2590	8.1	0.72	8.8
AAQ5	11°43'25.28"N 78°19'47.17"E	3093	1837	6.5	2.23	8.7
AAQ6	11°40'28.42"N 78°18'50.96"E	1374	-3653	6.2	0	6.2
AAQ7	11°45'10.28"N 78°17'50.76"E	-469	5097	7.6	0	7.6
AAQ8	11°42'39.64"N 78°15'51.24"E	-4123	424	6.6	0	6.6

**அட்டவணை 4.6: NOX இன் அதிகரிப்பு மற்றும் விளைவு GLC**

நிலையம் குறியீடு	இடம்	X கோ ஆர்டினேட்ஸ் (மீ)	Y கோ ஆர்டினேட்ஸ் (மீ)	சராசரி அடிப்படை Nox ( $\mu\text{g}/\text{m}^3$ )	அதிகரிக்கும் மதிப்பு Nox சுரங்க நடவடிக்கை காரணமாக ( $\mu\text{g}/\text{m}^3$ )	மொத்த Nox ( $\mu\text{g}/\text{m}^3$ ) (5+6)
AAQ1	11°42'26.96"N 78°18'4.97"E	-31	27	26.4	12.56	39.0
AAQ2	11°42'49.80"N 78°17'55.05"E	-335	734	25.1	10.79	35.9
AAQ3	11°41'37.08"N 78°17'14.99"E	-1565	-1523	25.3	0	25.3
AAQ4	11°43'49.49"N 78°16'52.57"E	-2247	2590	23.5	0	23.5
AAQ5	11°43'25.28"N 78°19'47.17"E	3093	1837	22.1	3.01	25.1
AAQ6	11°40'28.42"N 78°18'50.96"E	1374	-3653	21.2	0	21.2
AAQ7	11°45'10.28"N 78°17'50.76"E	-469	5097	21.4	0	21.4
AAQ8	11°42'39.64"N 78°15'51.24"E	-4123	424	23.0	0	23.0

**அட்டவணை 4.7: தப்பியோடிய தூசியின் அதிகரிப்பு மற்றும் விளைவு GLC**

நிலையம் குறியீடு	இடம்	X கோ ஆர்டினேட்ஸ் (மீ)	Y கோ ஆர்டினேட்ஸ் (மீ)	அடிப்படை ( $\mu\text{g}/\text{m}^3$ )	அதிகரிக்கும் மதிப்பு ( $\mu\text{g}/\text{m}^3$ )	மொத்தம் ( $\mu\text{g}/\text{m}^3$ )
AAQ1	11°42'26.96"N 78°18'4.97"E	-31	27	63.58	32.51	96.09
AAQ2	11°42'49.80"N 78°17'55.05"E	-335	734	63.15	9.64	72.79
AAQ3	11°41'37.08"N 78°17'14.99"E	-1565	-1523	63.26	0	63.26

AAQ4	11°43'49.49"N 78°16'52.57"E	-2247	2590	63.48	0	63.48
AAQ5	11°43'25.28"N 78°19'47.17"E	3093	1837	63.26	0	63.26
AAQ6	11°40'28.42"N 78°18'50.96"E	1374	-3653	64.31	0	64.31
AAQ7	11°45'10.28"N 78°17'50.76"E	-469	5097	61.63	0	61.63
AAQ8	11°42'39.64"N 78°15'51.24"E	-4123	424	68.30	0	68.30

ஒட்டுமொத்த செறிவு விளைவாக, அதாவது, பயனுள்ள தணிப்பு நடவடிக்கைகள் இல்லாமல் அனைத்து ஏற்பி இடங்களிலும் மாசுபடுத்திகளின் பின்னணி + அதிகரிக்கும் செறிவு, PM10, SO2 மற்றும் NOX க்கு முறையே 100, 80 & 80  $\mu\text{g}/\text{m}^3$  என்ற பரிந்துரைக்கப்பட்ட NAAQ வரம்புகளுக்குள் உள்ளது. தகுந்த தணிப்பு நடவடிக்கைகளை மேற்கொள்வதன் மூலம், வளிமண்டலத்தில் உள்ள மாசு அளவுகளை மேலும் கட்டுப்படுத்தலாம்.

#### 4.3.4. தணிப்பு நடவடிக்கைகள்

துளையிடுதல் - மூலத்திலுள்ள தூசியைக் கட்டுப்படுத்த, ஈரமான துளையிடல் பயிற்சி செய்யப்படும். தண்ணீர் பற்றாக்குறை உள்ள இடங்களில், ட்ரில்-ஹோல் காலரின் வாயில் டஸ்ட் ஹூட் உடன் உலர் துளையிடுவதற்கு பொருத்தமான வடிவமைக்கப்பட்ட தூசி பிரித்தெடுக்கும் கருவி வழங்கப்படும்.

#### ஈரமான துளையிடுதலின் நன்மைகள்: -

- இந்த அமைப்பில் தூசி அதன் உருவாக்கத்திற்கு அருகில் அடக்கப்படுகிறது. தூசி அடக்குமுறை மிகவும் பயனுள்ளதாக இருக்கும் மற்றும் பணிச்சூழல் தொழில் வசதி மற்றும் ஆரோக்கியத்தின் புள்ளியில் இருந்து மேம்படுத்தப்படும்.
- தூசி இல்லாத வளிமண்டலத்தால், இயந்திரம், கம்பர்சர் போன்றவற்றின் ஆயுள் அதிகரிக்கும்.
- டிரில் பிட்டின் ஆயுள் அதிகரிக்கும்.
- தூரப்பணத்தின் ஊடுருவல் விகிதம் அதிகரிக்கப்படும்.
- தூசி இல்லாத வளிமண்டலத்தின் பார்வைத் திறன் மேம்படுத்தப்படும், இதன் விளைவாக பாதுகாப்பான வேலை நிலைமைகள் ஏற்படும்.

#### வெடித்தல் -

- அதிக சுமை மற்றும் வானிலை உள்ள பகுதியை அகற்ற மட்டுமே வெடித்தல் மேற்கொள்ளப்படும்.
- உள்ளூர் நிலைமைகளுக்கு ஏற்றவாறு வெடிக்கும் நேரத்தையும், வெடிக்கும் பக்கத்தில் தண்ணீர் தெளிக்கும் நேரத்தையும் அமைக்கவும்.
- கட்டுப்படுத்தப்பட்ட வெடிப்பு என்பது தகுந்த வெடிப்புக் கட்டணம் மற்றும் குறுகிய கால டெட்டனேட்டர்களை ஏற்றுக்கொள்வது, காலர் மண்டலத்தில் போதுமான அளவு துளைகளை அகற்றுவது மற்றும் வெடிப்பதை நாளின் ஒரு குறிப்பிட்ட நேரத்திற்கு கட்டுப்படுத்துவது, அதாவது மதிய உணவு நேரத்தில், ஒரு துளைக்கு கட்டுப்படுத்தப்பட்ட கட்டணம் மற்றும் கட்டணம் துளை சுற்று.

- பொருட்களை ஏற்றுவதற்கு முன், வெடித்த பொருட்களின் மீது தண்ணீர் தெளிக்கப்படும்.
- தொழிலாளர்களுக்கு தூசி முகமூடி வழங்கப்படும் மற்றும் அவர்களின் பயன்பாடு கண்டிப்பாக கண்காணிக்கப்படும்.

#### **இழுத்துச்செல்லும் சாலை மற்றும் போக்குவரத்து -**

- போக்குவரத்தின் போது தூசி உருவாகாமல் இருக்க, ஒரு நாளைக்கு இரண்டு முறை, இழுத்துச் செல்லும் சாலைகள், கற்களை ஏற்றும் இடங்களில் தண்ணீர் தெளிக்கப்படும்.
- கற்களைக் கொண்டு செல்லுதல் பகல் நேரத்தில் மேற்கொள்ளப்படும் மற்றும் சுமை தார்பாய் கொண்டு மூடப்பட்டிருக்கும்.
- தூசி உருவாகுவதைத் தவிர்ப்பதற்காக, டிப்பர்களின் வேகம் 20 கிமீ/மணிக்கு குறைவாகவே இருக்கும்.
- வாயு மாசுபாட்டின் முக்கிய ஆதாரம் தாதுக்களைக் கொண்டு செல்வதற்குப் பயன்படுத்தப்படும் வாகனங்கள் ஆகும்; எனவே இயந்திரங்களின் வாராந்திர பராமரிப்பு எரிப்பு செயல்முறையை மேம்படுத்துகிறது மற்றும் மாசுபாட்டைக் குறைக்கிறது.
- உலோகம் இல்லாத இழுத்துச் செல்லும் சாலைகள் பயன்பாட்டுக்கு வரும் முன் வாரந்தோறும் சுருக்கப்படும்.
- கசிவைத் தடுக்க டிப்பர்களில் அதிக பாரம் ஏற்றுவது தவிர்க்கப்படும்.
- அனைத்து போக்குவரத்து வாகனங்களும் செல்லுபடியாகும் PUC சான்றிதழை வைத்திருப்பது உறுதி செய்யப்படும்.
- தளர்வான பொருட்கள் குவிந்து கிடப்பதை அகற்ற, இழுத்துச் செல்லும் சாலைகள் மற்றும் சர்வீஸ் சாலைகளை தரப்படுத்துதல்.

#### **பசுமை அரண்**

- டிப்பர்கள்/டிர்க்குகளின் இயக்கத்தால் தூசி உருவாகுவதைத் தடுக்க, சுரங்கப் பாதைகள் முழுவதும் மரங்களை நடுதல் மற்றும் இழுத்துச் செல்லும் சாலைகளை வழக்கமான தரப்படுத்துதல் ஆகியவை நடைமுறைப்படுத்தப்படும்.
- திட்டப் பகுதிகளைச் சுற்றி போதுமான அகலத்தில் பசுமை அரண் உருவாக்கப்படும்.

#### **தொழிலாளர் சுகாதாரம் -**

- தொழிலாளர்களுக்கு தூசி முகமூடி வழங்கப்படும் மற்றும் அவர்களின் பயன்பாடு கண்டிப்பாக கண்காணிக்கப்படும்
- அனைத்து சுரங்கத் தொழிலாளர்கள் மற்றும் டிப்பர் ஓட்டுநர்கள் மத்தியில் தூசி முகமூடிகள் அணிவதன் முக்கியத்துவம் பற்றிய விழிப்புணர்வை உறுதி செய்வதற்காக வருடாந்திர மருத்துவ பரிசோதனைகள், பயிற்சிகள் மற்றும் பிரச்சாரங்கள் ஏற்பாடு செய்யப்படும்.
- முன்மொழியப்பட்ட தணிப்பு நடவடிக்கைகளின் செயல்திறனை மதிப்பிடுவதற்காக சுற்றுப்புற காற்றின் தரக் கண்காணிப்பு ஆறு மாதங்களுக்கு ஒருமுறை நடத்தப்படும்.

#### 4.4 ஒலி சூழல்

ஒலி மாசுபாடு முக்கியமாக துளையிடுதல் மற்றும் வெடித்தல் மற்றும் டிரக்குகள் மற்றும் ஹெச்இஎம்எம் போன்ற செயல்பாடுகளால் ஏற்படுகிறது. திட்டப் பகுதிக்கு அருகாமையில் மக்கள் குடியிருப்பு இல்லாததால், இந்த நடவடிக்கைகளால் இந்தப் பகுதியில் வசிப்பவர்களுக்கு எந்தப் பிரச்சினையும் ஏற்படாது. வெடித்தல் மற்றும் அழுக்கி செயல்பாடு (துளையிடுதல்) மற்றும் போக்குவரத்து நடவடிக்கைகள் ஆகியவற்றைக் கருத்தில் கொண்டு இரைச்சல் மாதிரியாக்கம் மேற்கொள்ளப்பட்டுள்ளது.

இந்த முக்கிய சத்தத்தை உருவாக்கும் ஆதாரங்கள் காரணமாக வேலை செய்யும் குழியைச் சுற்றியுள்ள பல்வேறு தூரங்களில் இரைச்சல் அளவைக் கணக்கிடுவதற்கு கணிப்புகள் மேற்கொள்ளப்பட்டுள்ளன. சுற்றியுள்ள சுற்றுப்புற இரைச்சல் அளவுகளில் ஏற்படும் தாக்கத்தை மதிப்பிடுவதற்கு இரைச்சல் மாதிரியாக்கம் மேற்கொள்ளப்பட்டுள்ளது.

மாதிரியின் அடிப்படை நிகழ்வு ஒலியின் வடிவியல் தணிப்பு ஆகும். ஒரு கட்டத்தில் இரைச்சல் கோள அலைகளை உருவாக்குகிறது, அவை மூலத்திலிருந்து காற்றின் வழியாக 1,100 அடி/வி வேகத்தில் பரவுகின்றன, முதல் அலை காலப்போக்கில் எப்போதும் அதிகரித்து வரும் கோளத்தை உருவாக்குகிறது. அலை பரவும்போது, குறிப்பிட்ட அளவு ஆற்றல் கோளத்தின் பரப்பளவில் பரவுவதால், இரைச்சலின் தீவிரம் குறைகிறது. மாதிரியின் அனுமானம் புள்ளி மூல உறவை அடிப்படையாகக் கொண்டது, அதாவது, ஒவ்வொரு இரட்டிப்பு தூரத்திற்கும் இரைச்சல் அளவுகள் 6 dB (A) குறைக்கப்படுகிறது.

$$Lp_2 = Lp_1 - 20 \log (r_2/r_1) - Ae_{1,2}$$

இங்கே:

$Lp_1$  &  $Lp_2$  என்பது மூலத்திலிருந்து  $r_1$  &  $r_2$  தொலைவில் அமைந்துள்ள புள்ளிகளில் ஒலி அளவுகள்.

$Ae_{1,2}$  என்பது சுற்றுச்சூழல் நிலைமைகள் காரணமாக ஏற்படும் அதிகப்படியான தேய்மானம் ஆகும். அனைத்து ஆதாரங்களின் ஒருங்கிணைந்த விளைவை மடக்கைக் கூட்டல் மூலம் பல்வேறு இடங்களில் தீர்மானிக்க முடியும்.

$$Lp_{total} = 10 \log \{10^{(Lp_1/10)} + 10^{(Lp_2/10)} + 10^{(Lp_3/10)} + \dots\}$$

##### 4.4.1 எதிர்பார்த்த தாக்கம்

பசுமை அரண் காரணமாக குறைதல் 4.9 dB (A) ஆக எடுக்கப்பட்டது. மாதிரிக்கு தேவையான உள்ளீடுகள்:

- ஆதார தரவு
- ஏற்பி தரவு
- தணிப்பு காரணி

சுரங்க செயல்பாட்டில் பயன்படுத்தப்படும் அனைத்து இயந்திரங்கள் மற்றும் செயல்பாடுகளை கணக்கில் எடுத்துக்கொண்டு மூல தரவு கணக்கிடப்பட்டது. அதே அட்டவணை 4-8 இல் பட்டியலிடப்பட்டுள்ளது.

**அட்டவணை 4.8: இயந்திரத்தால் உற்பத்தி செய்யப்படும் செயல்பாடு மற்றும் ஒலி நிலை**

வ.எண்.	இயந்திரங்கள் / செயல்பாடு	சுற்றுச்சூழலில் தாக்கம்?	மூலத்திலிருந்து 50 அடி உயரத்தில் dB(A) இல் உற்பத்தி செய்யப்படும் சத்தம்*
1	வெடித்தல்	Yes	94
2	ஜாக் ஹேமர்	Yes	88
3	அழுக்கி	No	81
4	எக்ஸ்கவேட்டர்	No	85
5	டிப்பர்	No	84
மொத்த ஒலி உற்பத்தி			95.8

\*மூலத்திலிருந்து 50 அடி = 15.24 மீட்டர்

ஆதாரம்: U.S. போக்குவரத்துத் துறை (ஃபெடரல் நெடுஞ்சாலை நிர்வாகம்) - கட்டுமான இரைச்சல் கையேடு

சுரங்க நடவடிக்கை மூலம் உற்பத்தி செய்யப்படும் மொத்த இரைச்சல் 95.8 dB (A) ஆக கணக்கிடப்படுகிறது. பொதுவாக பெரும்பாலான சுரங்க நடவடிக்கைகள் 100-109 dB (A) க்கு இடையில் சத்தத்தை உருவாக்குகின்றன. உபகரணங்கள் மற்றும் செயல்பாட்டு இரைச்சல் அளவுகள் (அதிகபட்சம்) தோராயமாக இருக்கும் என்று நாங்கள் கருதினோம். மூக்கு முன்கணிப்பு மாதிரியாக்கத்திற்கு 109 dB (A).

**அட்டவணை 4.9: கணிக்கப்பட்ட சத்தம் அதிகரிக்கும் மதிப்புகள்**

இருப்பிடம்	N1	N2	N3	N4	N5	N6	N7	N8
அதிகபட்ச கண்காணிப்பு மதிப்பு (நாள்) dB(A)	48.1	46.6	46.6	45.5	47.2	42.5	44.8	44.9
அதிகரிக்கும் மதிப்பு dB(A)	56.6	52.1	36.6	29.2	26.1	29.2	29.22	29.22
மொத்த கணிக்கப்பட்ட இரைச்சல் நிலை dB(A)	57.2	53.2	47.0	45.6	47.2	42.7	44.9	45.0
NAAQ தரநிலைகள்	தொழில்துறை நாள் நேரம்- 75 dB (A) இரவு நேரம்- 70 dB (A) குடியிருப்பு பகல் நேரம்- 55 dB (A) இரவு நேரம்- 45 dB (A)							

**4.4.2 சத்தத்தைக் கட்டுப்படுத்துவதற்கான தனிப்பு நடவடிக்கைகள்**

- துளையிடும் போது கூர்மையான துரப்பண பிட்களைப் பயன்படுத்துவது சத்தத்தைக் குறைக்க உதவும்;
- இரண்டாம் நிலை வெடிப்பு முற்றிலும் தவிர்க்கப்படும் மற்றும் பாறைகளை உடைப்பதற்கு ஹைட்ராலிக் ராக் பிரேக்கர் பயன்படுத்தப்படும்;
- முறையான இடைவெளி, சுமை, தண்டு மற்றும் உகந்த கட்டணம்/தாமதத்துடன் கட்டுப்படுத்தப்பட்ட வெடிப்பு பராமரிக்கப்படும்;
- வெடித்தல் சாதகமான வளிமண்டல நிலை மற்றும் குறைவான மனித செயல்பாடு நேரங்களின் போது மின்சாரம் அல்லாத துவக்க அமைப்பைப் பயன்படுத்தி மேற்கொள்ளப்படும்;
- இரைச்சல் உற்பத்தியைக் குறைக்க ஒவ்வொரு வாரமும் இயந்திரங்களின் முறையான பராமரிப்பு, எண்ணெய் மற்றும் கிரீசிங் செய்யப்படும்;
- அதிக அளவிலான சத்தத்தை உருவாக்கும் இயந்திரங்களில் (HEMM) பணிபுரியும் தொழிலாளர்களுக்கு ஒலி காப்பிடப்பட்ட அறைகளை வழங்குதல்;
- அனைத்து இயந்திரங்களிலும் சைலன்சர்கள் / மஃப்லர்கள் நிறுவப்படும்;

- திட்டப் பகுதியைச் சுற்றிலும், இழுத்துச் செல்லும் சாலைகளிலும் பசுமை அரண்/தோட்டம் உருவாக்கப்படும். தோட்டம் சத்தம் பரவுவதை குறைக்கிறது;
- ஹெச்இஎம்எம் ஆபரேட்டர்கள் மற்றும் ஹெச்இஎம்எம் அருகில் பணிபுரியும் நபர்களுக்கு காது மஃப்ஸ்/இயர் பிளக்குகள் போன்ற தனிப்பட்ட பாதுகாப்பு உபகரணங்கள் (பிபிஇ) வழங்கப்படும் மற்றும் பயிற்சி மற்றும் விழிப்புணர்வு இருந்தாலும் அவற்றின் பயன்பாடு உறுதி செய்யப்படும்.
- பாதகமான இரைச்சல் நிலை விளைவுகள் பற்றிய விழிப்புணர்வை ஏற்படுத்த, வழக்கமான மருத்துவ பரிசோதனை மற்றும் பணியாளர்களுக்கு முறையான பயிற்சி.

#### 4.4.3 தரை அதிர்வுகள்

முன்மொழியப்பட்ட சுரங்க நடவடிக்கைகளின் காரணமாக நில அதிர்வுகள், எக்ஸ்கவேட்டர்கள், துளையிடுதல் மற்றும் வெடித்தல், போக்குவரத்து வாகனங்கள் போன்ற சுரங்க இயந்திரங்களின் செயல்பாடு காரணமாக எதிர்பார்க்கப்படுகிறது, இருப்பினும், முன்மொழியப்பட்ட சுரங்கத்திலிருந்து நில அதிர்வுக்கான முக்கிய ஆதாரம் வெடிப்பதால் ஏற்படும் கனரக பூமி நகரும் இயந்திரங்களின் அதிர்வு மிகவும் குறைவாக உள்ளது, ஏனெனில் நில அதிர்வுகளின் பெரும் தாக்கம் சுரங்க குத்தகை பகுதிக்கு அருகிலுள்ள கிராமங்களில் அமைந்துள்ள வீட்டு வீடுகளில் காணப்படுகிறது. குச்சா வீடுகள் வெடிப்பினால் தூண்டப்படும் அதிர்வுகளால் விரிசல் மற்றும் சேதம் ஏற்பட அதிக வாய்ப்புள்ளது, அதேசமயம் RCC கட்டமைக்கப்பட்ட கட்டமைப்புகள் அதிக நில அதிர்வுகளை தாங்கும். இது தவிர, தரை அதிர்வுகள் அருகிலுள்ள குடியிருப்புகளில் ஒரு பயத்தை உருவாக்கலாம்.

வெடித்தல் நடவடிக்கைகளால் ஏற்படும் மற்றொரு தாக்கம் கற்கள் பறப்பது ஆகும். இவை சுரங்க குத்தகை பகுதிக்கு அருகிலுள்ள வீடுகள் அல்லது விவசாய வயல்களில் விழுந்து, நபர்களுக்கு காயம் அல்லது கட்டமைப்புகளுக்கு சேதம் ஏற்படலாம். முன்மொழியப்பட்ட திட்டப் பகுதியிலிருந்து அருகிலுள்ள குடியிருப்புகள் கீழே உள்ள அட்டவணையில் பட்டியலிடப்பட்டுள்ளன. குவாரியில் வெடிப்பதால் ஏற்படும் நில அதிர்வுகள் அனுபவ சமன்பாட்டைப் பயன்படுத்தி கணக்கிடப்படுகிறது.

உச்ச துகள் வேகத்தை மதிப்பிடுவதற்கான அனுபவ சமன்பாடு (PPV) is:

$$V = K [R/Q^{0.5}]^{-B}$$

இதில் –

V = உச்ச துகள் வேகம் (மீ/வி)

K = தளம் மற்றும் ராக் காரணி மாறிலி

கே = அதிகபட்ச உடனடி கட்டணம் (கிலோ)

B = பாறை மற்றும் தளத்துடன் தொடர்புடைய மாறிலி (பொதுவாக 1.6)

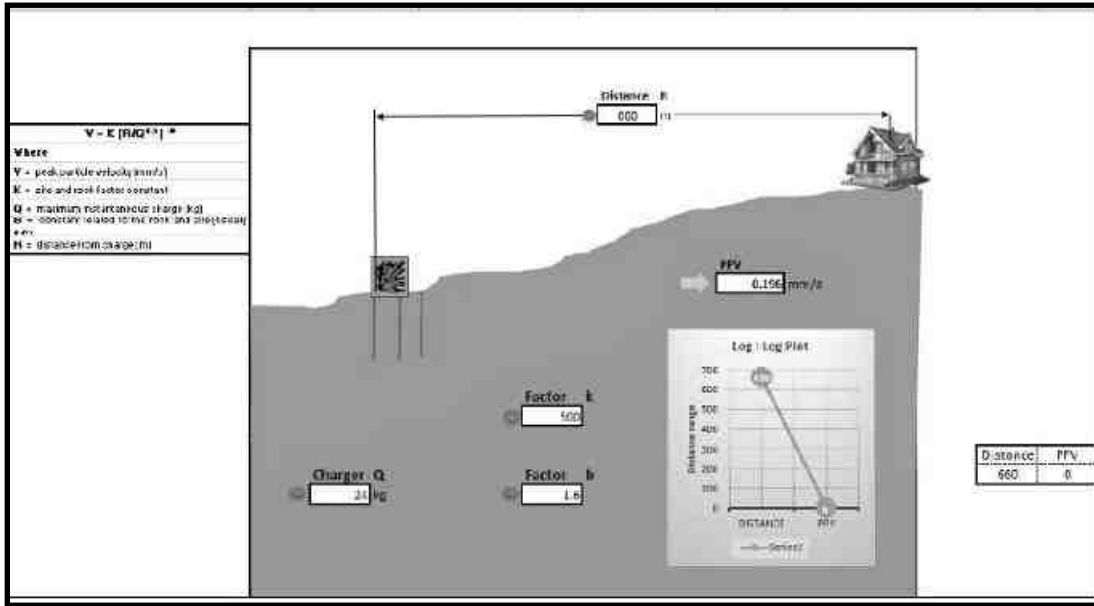
R = கட்டணத்திலிருந்து தூரம் (மீ)

#### அட்டவணை 4.10: வெடித்தல் காரணமாக கணிக்கப்பட்ட PPV மதிப்புகள்

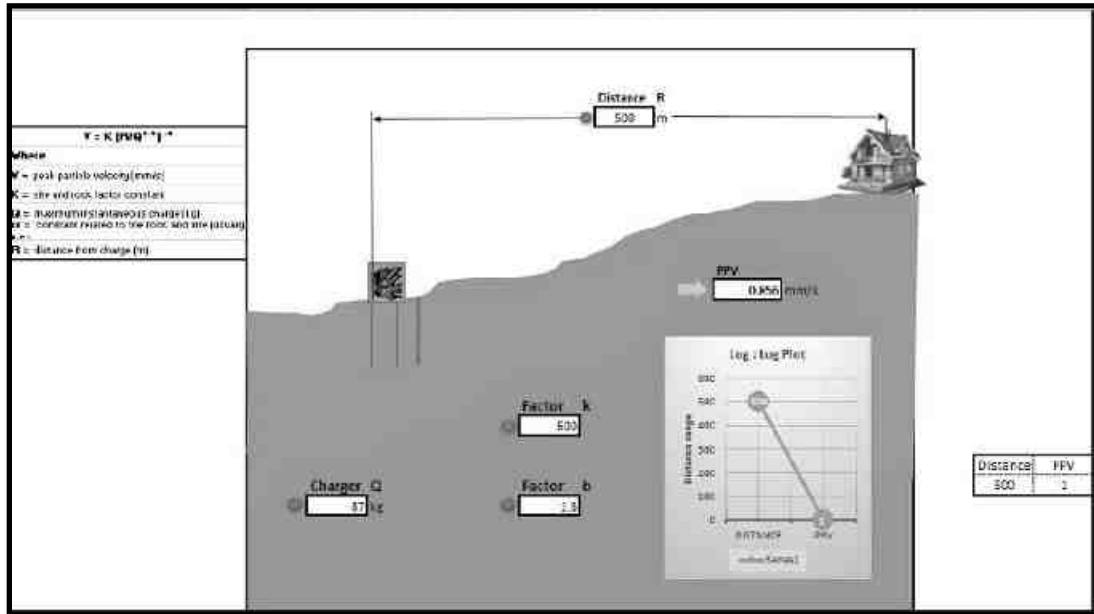
இருப்பிட குறியீடு	அதிகபட்ச நிரப்பு கிலோவில்	அருகிலுள்ள குடியிருப்பு m இல்	PPV m/ms இல்
P1	24	660	0.196
P2	87	500	0.856
P3	89	360	1.474



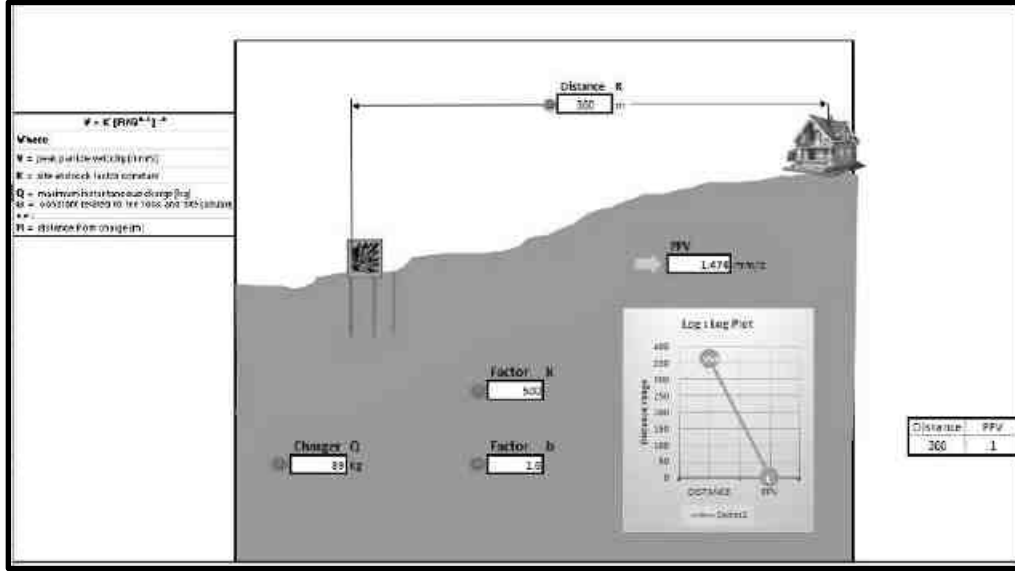
படம் 4.7: நில அதிர்வு கணிப்பு "P1"



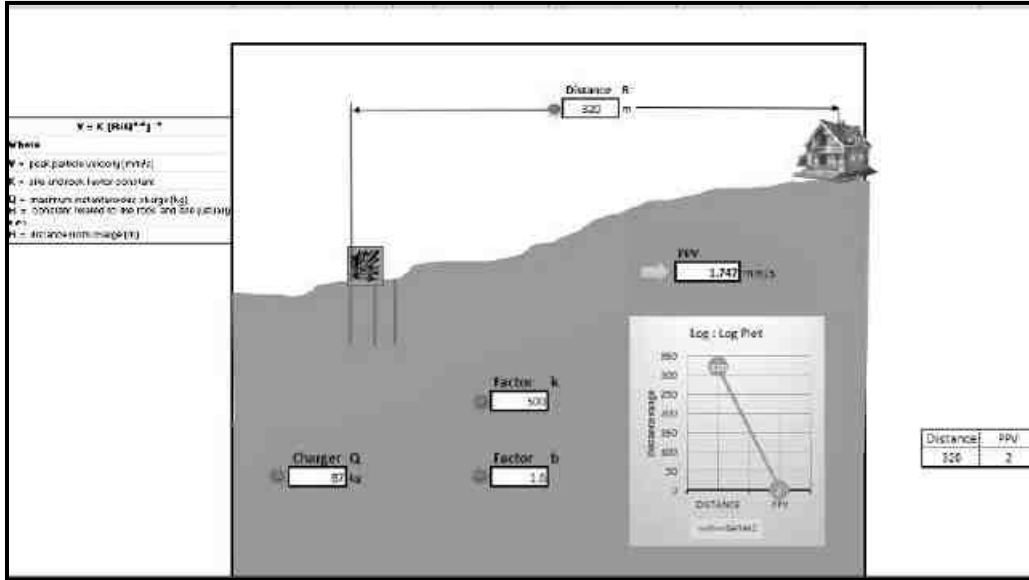
படம் 4.8: நில அதிர்வு கணிப்பு "P2"



படம் 4.9: நில அதிர்வு கணிப்பு "P3"



படம் 4.10: நில அதிர்வு கணிப்பு "P4"



மேலே உள்ள வரைபடத்திலிருந்து, 29/8/1997 தேதியிட்ட சுற்றறிக்கை எண். 7 மூலம் பாதுகாப்பான நிலை அளவுகோல்களின்படி, சுரங்கப் பாதுகாப்பு இயக்குநரகத்தின் ஜெனரல் படி, 28 கிகி ஒரு வெடிப்புக்கான அதிகபட்ச கட்டணம் 8 மிமீ/வி உச்ச துகள் வேகத்திற்குக் குறைவாக உள்ளது. ஒரு வெடிப்பு சுற்றுக்கு 2 கிலோவுக்கு மிகாமல் வெடிமருந்துகளை வெடிக்கச் செய்ய உத்தேசிக்கப்பட்டுள்ளது. எவ்வாறாயினும், நில அதிர்வுகள் மற்றும் வெடிப்பினால் ஏற்படும் பறக்கும் பாறைகளால் ஏற்படும் பாதிப்புகளைத் தவிர்க்க சட்டப்பூர்வ தேவைகளின்படி கட்டுப்பாட்டு நடவடிக்கைகள் மேற்கொள்ளப்படும்.

#### 4.4.3.1 அதிர்வுகளை கட்டுப்படுத்துவதற்கான தணிப்பு நடவடிக்கைகள்

7 குழும குவாரிகளில் வெடிக்கும் நடவடிக்கைகள் ஆழமான துளை துளையிடுதல் மற்றும் தாமதமான டெட்டனேட்டர்களைப் பயன்படுத்தி வெடித்தல் இல்லாமல் மேற்கொள்ளப்படுகின்றன, இது தரை அதிர்வுகளைக் குறைக்கிறது;

7 அதிக கட்டணம் வசூலிப்பதைத் தவிர்க்கவும் பாதுகாப்பான வெடிப்பிற்காகவும் சரியான அளவு வெடிக்கும், பொருத்தமான தண்டுப் பொருட்கள் மற்றும் பொருத்தமான தாமத முறை பின்பற்றப்படும்;

7 DGMS வழிகாட்டுதல்களின்படி வெடிப்பிலிருந்து போதுமான பாதுகாப்பான தூரம் பராமரிக்கப்படும்;

7 DGMS வழிகாட்டுதல்களின்படி வெடிப்பு தங்குமிடம் வழங்கப்படும்;

7 வெடி வைத்தல் நடவடிக்கைகள் பகல் நேரத்தில் மட்டுமே மேற்கொள்ளப்படும்;

7 ஒரு தாமதத்திற்கான கட்டணம் குறைக்கப்படும் மற்றும் ஒரு வெடித்தல்க்கு அதிக எண்ணிக்கையிலான தாமதங்கள் பயன்படுத்தப்படும்;

7 வெடிவைப்பின் போது, அருகிலுள்ள மற்ற நடவடிக்கைகள் தற்காலிகமாக நிறுத்தப்படும்;

7 ஆழம், விட்டம் மற்றும் இடைவெளி போன்ற துளையிடல் அளவுருக்கள் சரியான வெடிப்பைக் கொடுக்க சரியாக வடிவமைக்கப்படும்;

7 ஒரு முழு பயிற்சி பெற்ற வெடி வெடிக்கும் நபர் (சுரங்க மேற்பார்வையாளர், மைன்ஸ் ஃபோர்மேன், 2 வது வகுப்பு சுரங்க மேலாளர் / 1 வது வகுப்பு சுரங்க மேலாளர்) நியமிக்கப்படுவார்.

· ஷாட் துப்பாக்கிச் சூடு விதிகளின் ஒரு தொகுப்பு வரையப்படும் மற்றும் வெடிப்புத் தொடங்கும் விரிவான இயக்க நடைமுறைகளை கோடிட்டுக் காட்டுவதன் மூலம், பணியாளர்கள் அல்லது பொதுமக்களுக்கு ஆபத்து இல்லாமல் தளத்தில் துப்பாக்கிச் சூடு நடவடிக்கைகள் நடைபெறுவதை உறுதிசெய்யும்.

· வெடிக்கும் சக்தியைக் கட்டுப்படுத்தவும், காற்றோட்டம் / தவறான தீயினால் ஏற்படும் சுற்றுச்சூழல் இடையூறுகளைக் குறைக்கவும் போதுமான கோணத் தண்டுப் பொருள் பயன்படுத்தப்படும்.

· டெட்டனேட்டர்கள் முன்னரே தீர்மானிக்கப்பட்ட வரிசையில் இணைக்கப்பட்டு, எந்த நேரத்திலும் ஒரே ஒரு சார்ஜ் மட்டுமே வெடிக்கப்படுவதை உறுதிசெய்து, ஒரு NONEL அல்லது அதுபோன்ற துவக்க அமைப்பு பயன்படுத்தப்படும்.

· அதிர்வு விளைவுகளை குறைக்கும் வகையில் துளைகளை சுடுவது இலவச முகங்களின் திசையில் இருப்பதை உறுதிசெய்யும் வகையில் வெடிப்பு தாமத வரிசை வடிவமைக்கப்பட வேண்டும்.

· கணிக்கப்பட்ட உச்ச துகள் வேகம் 8 ஹெர்ட்ஸ்க்கு மிகாமல் இருக்க, பொருத்தமான வெடிக்கும் நுட்பங்கள் பின்பற்றப்படும்.

· வெடிக்கும் நடைமுறைகளின் செயல்திறனை சரிபார்க்க ஒவ்வொரு 6 மாதங்களுக்கும் அதிர்வு கண்காணிப்பு மேற்கொள்ளப்படும்.

#### 4.5. சூழலியல் மற்றும் உயிரியல் பன்முகத்தன்மை

##### 4.5.1. தாக்கத்தை அடையாளம் காணுதல் மற்றும் மதிப்பீடு செய்தல்

பொதுவாக, தாக்கக் கணிப்பு முறைகள், தாக்க மதிப்பீட்டின் முதன்மையான படி, திட்டச் சூழலில் குறிப்பிடத்தக்க மாற்றங்களைக் கொண்டு வரக்கூடிய திட்டச் செயல்களைக் கருத்தில் கொண்டு அடையாளம் காண வேண்டும் என்று வாதிகின்றன. தற்போதைய ஆய்வு, வாழ்விடங்கள்/சுற்றுச்சூழல் மற்றும் அதனுடன் தொடர்புடைய பல்லுயிரியலை உள்ளடக்கிய உயிரியல் பண்புகளில் குறிப்பிட்ட கவனம் செலுத்துவதன் மூலம் சுற்றியுள்ள சூழலில் முன்மொழியப்பட்ட கரடுமுரடான கல் மற்றும் சரளை குவாரி சுரங்கத் திட்டத்தின் சாத்தியமான தாக்கங்களை கணிக்க தீர்மானிக்கப்பட்டுள்ளது. அடையாளம் காணப்பட்ட சாத்தியமான தாக்கங்கள், தாக்கங்களின் ஆதாரங்களின் செல்வாக்கின் அடிப்படையில் நேரடி அல்லது முதன்மை மற்றும் மறைமுக அல்லது இரண்டாம் நிலை தாக்கங்கள் போன்ற பல்வேறு நிலைகளாக வகைப்படுத்தப்பட்டுள்ளன.

ஆய்வு பகுதியில் தேசிய பூங்கா அல்லது வனவிலங்கு சரணாலயம் இல்லை. கூடுதலாக, திட்டப் பகுதியிலிருந்து 10 கி.மீக்குள் உயிர்க்கோளக் காப்பகங்கள், வனவிலங்கு வழித்தடங்கள் அல்லது புலி/யானை காப்பகங்கள் இல்லை. பல்லுயிர் மதிப்பீட்டின் போது முன்மொழியப்பட்ட திட்டப் பகுதியின் இடையக மண்டலத்தில் அட்டவணை- I இனங்கள் எதுவும் காணப்படவில்லை.

##### 4.5.2. தணிப்பு நடவடிக்கைகள்

இவை அனைத்தையும் கருத்தில் கொண்டு சுற்றுச்சூழல் மேலாண்மை திட்டத்தின் கீழ் தணிப்பு நடவடிக்கைகள் பரிந்துரைக்கப்பட்டுள்ளன. காற்று மாசுபாட்டைக் கட்டுப்படுத்த உயிரி-வடிப்பானாக தாவர இனங்களின் பங்கைப் புரிந்துகொள்வதன் மூலம், பொருத்தமான தாவர இனங்கள் (முக்கியமாக மர இனங்கள்) பரப்பளவு/தளத் தேவைகள் மற்றும் குறிப்பிட்ட உயிரினங்களின் தேவையான செயல்திறன் ஆகியவற்றை ஒப்புக்கொள்ள பரிந்துரைக்கப்பட்டுள்ளன. ஆண்டு வாரியாக முன்மொழியப்பட்ட தோட்டத் திட்டத்தின் விவரங்கள் அட்டவணை 4.13 இல் கொடுக்கப்பட்டுள்ளன.

பசுமை மண்டலத்தின் முக்கிய நோக்கம் மாசுபாட்டின் மூலத்திற்கும் சுற்றியுள்ள பகுதிகளுக்கும் இடையில் ஒரு தடையை வழங்குவதாகும்.

தாவரப் பரப்பின் இழப்பை ஈடுசெய்யும் வகையில், அங்கீகரிக்கப்பட்ட சுரங்கத் திட்டத்தின்படி, பல்வேறு கட்டங்களில் தோட்டத் திட்டத்திற்காக ஒதுக்கப்பட்ட தொகுதியில், முக்கியமாக முன்மொழியப்பட்ட பகுதிகளில் காடு வளர்ப்புத் திட்டத்தை மேற்கொள்ள பரிந்துரைக்கப்படுகிறது. இந்த வாழ்விட மேம்பாட்டுத் திட்டம், விலங்கினங்கள் மீண்டும் குடியேற்றப்படுவதை உறுதிசெய்து மைய மண்டலத்தில் மிகுதியான நிலையை மேம்படுத்தும்.

பசுமை மண்டலத்தின் நோக்கங்கள் பின்வருவனவற்றை உள்ளடக்கும்:

- சத்தம் குறைப்பு
- சூழலியல் மறுசீரமைப்பு

· மேம்படுத்தப்பட்ட தாவரங்கள் மற்றும் தோட்டப் பரப்பின் காரணமாக பிரதேசத்தின் அழகியல், உயிரியல் மற்றும் காட்சி மேம்பாடு.

#### 4.5.2.2.1. மாவட்டத்தில் தோட்டக்கலைக்கான இனங்கள் பரிந்துரை வழங்கப்பட்டது

பயிரிடுவதற்கு வகைகளை பரிந்துரைக்கும் போது பின்வரும் புள்ளிகள் பரிசீலிக்கப்பட்டுள்ளன:

- தற்போதுள்ள உயிரினங்களின் இயற்கையான வளர்ச்சி மற்றும் பல்வேறு உயிரினங்களின் உயிர்வாழ்வு விகிதம்.
- ஒரு குறிப்பிட்ட வகை பகுதிக்கு ஒரு குறிப்பிட்ட தாவர இனத்தின் பொருத்தம்.
- பல்லுயிர் பெருக்கத்தை உருவாக்குதல்.
- வேகமாக வளரும், அடர்த்தியான விதான நகல், வற்றாத மற்றும் பசுமையான பெரிய இலை பகுதி.
- இயற்கை வளர்ச்சியின் பெரிய விளைவுகள் இல்லாமல் மாசுக்களை உறிஞ்சுவதில் திறமையானது.
- பின்வரும் இனங்கள் அப்பகுதியில் நிலவும் தட்பவெப்ப நிலைக்கு மிகவும் பொருத்தமான தோட்டங்களை முதன்மையாகக் கருதலாம்.

#### அட்டவணை 4.13: பசுமை மண்டல மேம்பாட்டுத் திட்டத்திற்கான பரிந்துரைக்கப்பட்ட இனங்கள்

வ. எண்	தாவரத்தின் பெயர் (தாவரவியல்)	குடும்பப் பெயர்	பொது பெயர்	வாழ்விடம்
1	அசாடிராக்க்டா இண்டிகா	மெலியாசியே	வேம்பு, வேம்பு	மரம்
2	அல்பிசியாபால்கடோரியா	ஃபேபேசியே	புளி, புளியமரம்	மரம்
3	பாலியால்தியாலோங்கிஃபோலியா	அன்னோனேசியே	கட்டுமரம்	மரம்
4	போராசஸ் ஃபிளாபெல்லிஃபர்	அரேகேசியே	பனைமர பனை	மரம்

எல்லையில் உள்ள 7.5 மீ பாதுகாப்பு தூரம், அடுத்தடுத்த காடு வளர்ப்புக்கு பயன்படுத்த அடையாளம் காணப்பட்டுள்ளது. இருப்பினும், காடு வளர்ப்பு எப்பொழுதும் முறையாகவும் அறிவியல் பூர்வமாகவும் மேற்கொள்ளப்பட வேண்டும். குத்தகை எல்லையில் வேம்பு, பொங்கமியா, பின்னட்டா மற்றும் கேசுவரினா போன்ற பிராந்திய மரங்கள் நடப்பட்டு, திட்டப் பகுதியில் அவென்யூ தோட்டம் மேற்கொள்ளப்படும். இந்த பகுதியில் உயிர்வாழும் விகிதம் 80% ஆக இருக்கும் என எதிர்பார்க்கப்படுகிறது. காடு

வளர்ப்புத் திட்டம் அட்டவணை எண்.4.13 இல் கொடுக்கப்பட்டுள்ளது மற்றும் பசுமை மண்டல மேம்பாட்டுத் திட்டத்திற்கான பட்ஜெட் அட்டவணை எண்.4.14 இல் கொடுக்கப்பட்டுள்ளது.

**அட்டவணை 4.14: பசுமை மண்டல மேம்பாட்டுத் திட்டம்**

P1-க்கான முன்மொழிவு - திரு.S.தனபால்,				
ஆண் டு	நடவு செய்ய உத்தேசிக்கப்பட்ட மரங்களின் எண்ணிக்கை	உயிர்வாழ்த %	நடவு செய்ய வேண்டிய பகுதி	இனத்தின் பெயர்
I	முதல் ஆண்டில் 600 மரங்கள் நட உத்தேசிக்கப்பட்டுள்ள து	80%	பாதுகாப்பு தடை, பயன்படுத்தப்படா த பகுதிகள் மற்றும் அருகிலுள்ள கிராம சாலைகள்	வேம்பு, புங்கம்,செங்கொன் றை, பனை, நாவல்
P2-க்கான முன்மொழிவு - திரு.K.வெங்கட்ராமன்,				
I	முதல் ஆண்டில் 900 மரங்கள் நட உத்தேசிக்கப்பட்டுள்ள து	80%	பாதுகாப்பு தடை, பயன்படுத்தப்படா த பகுதிகள் மற்றும் அருகிலுள்ள கிராம சாலைகள்	வேம்பு, புங்கம்,செங்கொன் றை, பனை, நாவல்
P3-க்கான முன்மொழிவு - திருமதி.S.சுமதி,				
I	முதல் ஆண்டில் 900 மரங்கள் நட உத்தேசிக்கப்பட்டுள்ள து	80%	பாதுகாப்பு தடை, பயன்படுத்தப்படா த பகுதிகள் மற்றும் அருகிலுள்ள கிராம சாலைகள்	வேம்பு, புங்கம்,செங்கொன் றை, பனை, நாவல்
P4-க்கான முன்மொழிவு - திரு.A.ராஜராஜசோழன்,				
I	முதல் ஆண்டில் 900 மரங்கள் நட உத்தேசிக்கப்பட்டுள்ள து	80%	பாதுகாப்பு தடை, பயன்படுத்தப்படா த பகுதிகள் மற்றும் அருகிலுள்ள கிராம சாலைகள்	வேம்பு, புங்கம்,செங்கொன் றை, பனை, நாவல்

**அட்டவணை 4.15: பசுமை மண்டல மேம்பாட்டுத் திட்டத்திற்கான பட்ஜெட்**

முன்மொழிவு	செயல்பாடு	ஆண்டு மற்றும் மரங்களின் எண்ணிக்கை	செலவு	மொத்த செலவு
P1	திட்டப் பகுதி மற்றும் நெப்பிய கிராம சாலைகளுடன் பசுமை மண்டல மேம்பாடு	1 ஆம் ஆண்டு 600 மரங்கள்	தள அனுமதி, நிலம் தயாரித்தல், குழி/பள்ளம் தோண்டுதல், மண் திருத்தம், ஒரு செடிக்கு 200 மரக்கன்றுகளை நடுதல் மற்றும் பராமரிப்பு	ரூ 1,20,000/-
P2		1 ஆம் ஆண்டு 900 மரங்கள்		ரூ 1,80,000/-
P3		1 ஆம் ஆண்டு 900 மரங்கள்		ரூ 1,80,000/-
P4		1 ஆம் ஆண்டு 900 மரங்கள்		ரூ 1,80,000/-
P1-P4	Renovation of Wire Fencing (1300 meters)	1 ஆம் ஆண்டு	மீட்டருக்கு 300 ரூபாய்	ரூ 3,90,000
P1-P4	Renovation of Garland Drain (1200 meters)	1 ஆம் ஆண்டு	@ மீட்டருக்கு 300 ரூபாய்	ரூ 3,60,000
<b>4 முன்மொழிவுகளில் உள்ள மொத்த மரங்களின் எண்ணிக்கை</b>		<b>3,300 மரங்கள்</b>	<b>மொத்த பட்ஜெட்</b>	<b>ரூ 14,10,000/-</b>

கனிமத்தை முழுமையாக பிரித்தெடுத்த பிறகு, தோண்டப்பட்ட குழிகளில் மழைநீர் மற்றும் கசிவு நீரை சேகரிக்க அனுமதிக்கப்படும், இது அருகிலுள்ள கிணறுகளை சார்ஜ் செய்ய ஒரு நீர்த்தேக்கமாக செயல்படும். மீன் வளர்ப்பும் முயற்சி மேற்கொள்ளப்படும். பள்ளங்களைச் சுற்றிலும் தடுப்பணை அமைக்கப்படும். சுரங்க குத்தகை பகுதிக்கு வெளியே உள்ள தாவரங்களின் மீது சுரங்கத்தின் தாக்கத்தை குறைக்க, போதுமான பாதுகாப்பு நடவடிக்கைகள் செயல்படுத்தப்பட வேண்டும் என்று பரிந்துரைக்கப்படுகிறது. சுரங்கம் என்பது வாகனங்களின் இயக்கம் மற்றும் அதிகரித்த மானுவலியல் செயல்பாடுகளை உள்ளடக்கியதால், உள்ளூர் மக்களை ஈடுபடுத்துவதன் மூலமும், அத்தகைய நடவடிக்கைகளின் அதிகரித்த நன்மைகளைப் பற்றி அவர்களுக்குக் கற்பிப்பதன் மூலமும் சில பகுதிகளுக்கு வேலி அமைக்கலாம்.

**4.5.3 விலங்கினங்கள் மீது எதிர்பார்க்கப்படும் தாக்கம்**

- திட்டப் பகுதியிலிருந்து 10 கிமீ சுற்றளவில் வனவிலங்கு சரணாலயம் மற்றும் உயிர்க்கோளக் காப்பகம் எதுவும் இல்லை.
- தாங்கல் மண்டலத்தில் அரிதான, உள்ளூர் மற்றும் அழிந்து வரும் உயிரினங்கள் எதுவும் பதிவாகவில்லை. எவ்வாறாயினும், சுரங்கத்தின் போது, சுற்றுப்புற வனவிலங்குகள் மீது எந்தவிதமான பாதகமான தாக்கத்தையும் தவிர்க்க, குறிப்பாக காற்று மற்றும் சத்தத்திற்கான மாசுக் கட்டுப்பாட்டு நடவடிக்கைகள் உட்பட முறையான சுற்றுச்சூழல் மேலாண்மைத் திட்டத்துடன் சுரங்கத்தின் விஞ்ஞான முறையை நிர்வாகம் நடைமுறைப்படுத்தும்.
- தவறான விலங்குகள் நுழைவதைக் கட்டுப்படுத்த உத்தேச சுரங்க குத்தகைப் பகுதிகள் அனைத்தையும் சுற்றி வேலி அமைக்கப்படும்.

- பசுமை மண்டல மேம்பாடு மேற்கொள்ளப்படும், இது அப்பகுதியில் காணப்படும் தாவரங்களுக்கு ஏற்படும் பாதகமான தாக்கத்தை குறைக்க உதவும்.

#### 4.5.3.1. வன உயிரினங்களின் பாதுகாப்பு மற்றும் பாதுகாப்பிற்கான நடவடிக்கைகள்

- வனத்துறையுடன் கலந்தாலோசித்து தாவரங்கள் மற்றும் விலங்கினங்களுக்கு உகந்த சூழலுக்கான தணிப்பு நடவடிக்கைகளை மேற்கொள்வது.
- சுரங்க குத்தகை எல்லையின் சுரங்கத்திலும் சுற்றளவிலும் தூசி ஒடுக்க அமைப்பு நிறுவப்படும்.
- சுரங்கப் பகுதியைச் சுற்றியுள்ள தோட்டங்கள் சிறிய விலங்கினங்களுக்கான வாழ்விடங்களை உருவாக்கவும் பல்வேறு விலங்கினங்களுக்கு சிறந்த சூழலை உருவாக்கவும் உதவும். பக்கத்து கிராமங்களில் இயற்கை மற்றும் வனவிலங்குகள் குறித்த விழிப்புணர்வை உருவாக்கி மேம்படுத்துதல்.

#### 4.5.3.2. தணிப்பு நடவடிக்கைகள்

- விலங்கினங்களின் வளர்ச்சி மற்றும் வளர்ச்சிக்காக அனைத்து தடுப்பு நடவடிக்கைகளும் எடுக்கப்படும்.
- பக்கத்து கிராமங்களில் இயற்கை மற்றும் வனவிலங்குகளுக்கான விழிப்புணர்வை உருவாக்குதல் மற்றும் மேம்படுத்துதல்.
- வனவிலங்குகள் திட்டப் பகுதிக்கு அருகில் வந்தால், அவைகளுக்கு தீங்கு விளைவிக்காமல் இருக்க, தொழிலாளர்களுக்கு பயிற்சி அளிக்கப்படும். மாலை 6.00 மணிக்கு மேல் எந்த பணியும் மேற்கொள்ளக்கூடாது.

#### 4.5.4. நீர்வாழ் பல்லுயிர் மீதான தாக்கம்

சாதாரண கல் குவாரியில் இருந்து கழிவுநீர் வெளியேற்றம் முன்மொழியப்படாததால், சுரங்க நடவடிக்கைகள் தற்போதுள்ள நீர்வாழ் சூழலுக்கு இடையூறு ஏற்படுத்தாது. சுரங்க குத்தகை பகுதிக்குள் இயற்கையான வற்றாத மேற்பரப்பு நீர்நிலை இல்லை. எனவே, சுரங்க குத்தகை பகுதியில் நீர்வாழ் பல்லுயிர் பெருக்கம் காணப்படவில்லை.

#### 4.5.5. உயிரியல் சூழலின் மீதான தாக்க மதிப்பீடு

தாக்கம் மற்றும் மதிப்பீடுகளின் விவரம் அட்டவணை எண் 4.16 இல் குறிப்பிடப்பட்டுள்ளது.

அட்டவணை 4.16: சூழலியல் தாக்க மதிப்பீடுகள்

வ.எண்	பண்புக்கூறுகள்	மதிப்பீடு
1	தேசிய பூங்கா/வனவிலங்குகளுக்கு அருகாமையில்	'இல்லை'



	சரணாலயம் / காப்புக்காடு / சதுப்புநிலங்கள் / கடற்கரை / முகத்துவாரம் / கடல்	
2	முன்மொழியப்பட்ட சரங்கத் திட்டம் மேற்பரப்பு நீரின் தரத்தை பாதிக்கிறது, இது வனவிலங்குகளுக்கும் தண்ணீரை வழங்குகிறது	'இல்லை' திட்டமிடப்பட்ட அல்லது அச்சுறுத்தப்பட்ட வனவிலங்கு விலங்குகள் மையப் பகுதியில் வழக்கமாகக் காணப்படுகின்றன.
3	அரிதான அல்லது அழிந்துவரும் உயிரினங்கள் வசிக்கும் பகுதிக்கு அருகில் அமைந்துள்ளது	முக்கிய சரங்க குத்தகை பகுதியில் எந்த ஆபத்தான, அபாயகரமான, பாதிக்கப்படக்கூடிய இனங்கள் காணப்படவில்லை.
4	முன்மொழியப்பட்ட திட்டம் வனவிலங்குகளுக்கான நீர்நிலைகளுக்கு அணுகலை கட்டுப்படுத்துகிறது	'இல்லை'
5	இந்த திட்டம் இடம்பெயர்வு பாதைகளை பாதிக்கும்	கண்காணிப்புக் காலத்தில் இடம்பெயர்தல் பாதை காணப்படவில்லை.
6	முன்மொழியப்பட்ட சரங்கத் திட்டம் அருகிலுள்ள பல்லுயிர்ப் பகுதியை பாதிக்கும் வண்டல் மண்ணை அதிகரிக்கிறது	பூமாலை வடிகால்கள் போன்ற மேற்பரப்பு ஓடை மேலாண்மை அமைக்க உத்தேசிக்கப்பட்டுள்ளது, எனவே சரங்கப் பகுதிக்கு அருகில் மண் படிவு இருக்காது.
7	திட்ட நடவடிக்கைகளால் வன விலங்குகளின் வீழ்ச்சி/சறுக்கல் அல்லது மரணம் ஏற்படும் அபாயம்	'இல்லை'
8	திட்டத்தின் செயல்பாடுகள் பாதிக்கப்படுகின்றன பறவைகள் மற்றும் விலங்குகளின் இனப்பெருக்கம்/கூடு கட்டும் இடங்கள்	சரங்க குத்தகை தளத்தில் இனப்பெருக்கம் மற்றும் கூடு கட்டும் இடம் எதுவும் கண்டறியப்படவில்லை. காணப்பட்ட விலங்கினங்கள் பெரும்பாலும் இடையக பகுதியில் இருந்து இடம்பெயர்ந்தன.
9	சரங்கத் திட்டம் வன அடிப்படையிலான வாழ்வாதாரத்தை பாதிக்கிறது / உள்ளூர் வாழ்வாதாரம் சார்ந்துள்ள	'இல்லை'

	எந்தவொரு குறிப்பிட்ட வன உற்பத்தியையும் பாதிக்கிறது	
10	இத்திட்டத்தின் மூலம் வனவிலங்குகளுக்கு நீர் வழங்கும் கழிவுநீரை நீர்நிலைகளில் வெளியிடுகிறது	மையப் பகுதிக்கு அருகில் நீர்நிலைகள் இல்லாததால் நீர் மாசுபடுவதற்கான வாய்ப்புகள் குறைவு.
11	இத்திட்டம் சதுப்பு நிலங்களை பாதிக்கும் மீன் இனப்பெருக்கம், கடல் சூழலியல்	'இல்லை'. சதுப்பு நிலம் அருகிலுள்ள மையத்தில் இல்லை சுரங்க குத்தகை பகுதி. முக்கிய சுரங்கப் பகுதியில் இனப்பெருக்கம் மற்றும் கூடு கட்டும் இடம் இல்லை.
12	இத்திட்டம் மருத்துவப் பயன் கொண்ட ஒரு பகுதியின் தாவரங்களை பாதிக்கும்	'இல்லை'
13	வனப்பகுதி திசைதிருப்பப்பட வேண்டும், கார்பன் உயர் சீக்வெஸ்ட்ரேஷனைக் கொண்டுள்ளது	'இல்லை' அங்கு வன நிலம் மாற்றப்படவில்லை.

\*(வடிவ ஆதாரம்: EIA வழிகாட்டுதல் கையேடு-சுரங்கம் மற்றும் கனிமங்கள், 2010)

**அட்டவணை எண்: 4.17. சூழலியல் மற்றும் பல்லுயிர் பெருக்கத்தின் எதிர்பார்க்கப்படும் தாக்கம்**

Sl. No	அம்ச விளக்கம்	சூழலியல் மற்றும் பல்லுயிர் (EB) மீதான சாத்தியமான தாக்கங்கள்	தாக்கம் - நிகழ்தகவு விளக்கம் / நியாயப்படுத்தல்	முக்கியத்துவம்	தணிப்பு நடவடிக்கைகள்
<b>சுரங்கத்திற்கு முந்தைய கட்டம்</b>					
1	குத்தகை பகுதியின் தாவரங்களை வேரோடு பிடுங்குதல்	பொதுவான மலர் பன்முகத்தன்மையின் தள குறிப்பிட்ட இழப்பு (நேரடி தாக்கம்)	தளத்தில் பொதுவான மலர் (மரங்கள் அல்ல) இனங்கள் உள்ளன. இந்த இனங்கள் அழிக்கப்படுவதால் தாவரங்கள் இழப்பு ஏற்படாது	குறைவான தீவிரம்	உடனடி நடவடிக்கை தேவையில்லை. எவ்வாறாயினும், திட்டப் பகுதியின் தாவரங்கள் மற்றும் விலங்கினங்களின் பன்முகத்தன்மையை மேம்படுத்தும் திட்டம்
		தொடர்புடைய விலங்கினங்களின் பன்முகத்தன்மையின்	இந்த தளம் பொதுவான இனங்களை மட்டுமே		

		தள குறிப்பிட்ட இழப்பு (பகுதி தாக்கம்)	ஆதரிக்கிறது, அவை இடையக மண்டல ரிசர்வ் வனப் பகுதியின் பல்வேறு வகையான வாழ்விடங்களைப் பயன்படுத்துகின்றன. எனவே, விலங்கினங்களின் பன்முகத்தன்மைக்கு அச்சுறுத்தல் இல்லை.		தளத்திலும் திட்ட எல்லையின் சுற்றளவிலும் பசுமை அரண்/தோட்டம் உருவாக்கப்படும்.
		-வாழ்விட இழப்பு (நேரடி தாக்கம்)	தனித்துவமான தாவரங்கள் அல்லது விலங்கினங்களுக்கான தனித்துவமான / முக்கியமான வாழ்விட அமைப்பை தளம் உருவாக்கவில்லை.		
<b>சுரங்க கட்டம்</b>					
2	இயந்திரம் மற்றும் தொழிலாளர்களைப் பயன்படுத்திக் கனிம அகழ்வு, போக்குவரத்து நடவடிக்கைகள் சத்தத்தை உருவாக்கும்	இரைச்சல் காரணமாக தளத்தில் சாதாரண விலங்கினங்களின் இயக்கங்களுக்கு தளம் சார்ந்த இடையூறு. (பகுதி தாக்கம்)	தனித்துவமான தாவரங்கள் அல்லது விலங்கினங்களுக்கான தனித்தன்மையான / முக்கியமான வாழ்விட அமைப்பை தளம் உருவாக்கவில்லை..	குறைவான தீவிரம்	மாலை 5 மணிக்குப் பிறகு சுரங்கத் தொழிலை மேற்கொள்ளக் கூடாது. குப்பை கிடங்கின் அகழ்வு மற்றும் போக்குவரத்து பணிகள் இரவு 7 மணிக்கு முன்பு நிறுத்தப்பட வேண்டும்.
3	பொருட்களைக் கொண்டு செல்வதற்கான வாகன இயக்கம், இழுத்துச் செல்லும் சாலைகள் மற்றும் SO2, NO2, CO போன்றவற்றின் உமிழ்வு காரணமாக தூசியை (SPM) உருவாக்கும்.	தூசி படிதல் மற்றும் CO உமிழ்வு காரணமாக சுற்றியுள்ள விவசாயம் மற்றும் அதனுடன் தொடர்புடைய விலங்கினங்கள் மீதான தாக்கம். (மறைமுக தாக்கம்)	மையப் பகுதியிலிருந்து வெகு தொலைவில் உள்ள விவசாய நிலம் என்பதால் பாதிப்பு குறைவு.	குறைவான தீவிரம்	அனைத்து வாகனங்களும் தகுந்த மாசு அளவுகளுக்குச் சான்றளிக்கப்படும். மேலும் தோட்டக்கலை பரிந்துரைக்கப்பட்டுள்ளது. சுரங்கப் பகுதியைச் சுற்றி பயோடீசல், மெத்தனால் மற்றும் உயிரி எரிபொருள்

#### 4.6 சமூக பொருளாதாரம்

##### 4.6.1 எதிர்பார்க்கப்பட்ட தாக்கம்

· சுரங்க நடவடிக்கையில் இருந்து உருவாகும் தூசி அருகிலுள்ள பகுதியில் உள்ள தொழிலாளர்கள் மற்றும் மக்களின் ஆரோக்கியத்தில் எதிர்மறையான தாக்கத்தை ஏற்படுத்தும்.

· டிப்பர்களின் இயக்கத்தால் அணுகுச் சாலைகள் சேதமடையலாம்

· நேரடியாகவும் மறைமுகமாகவும் வேலை வாய்ப்புகளை அதிகரிப்பதன் மூலம் அப்பகுதி மக்களின் பொருளாதார நிலையை உயர்த்துதல்.

##### 4.6.2 தணிப்பு நடவடிக்கைகள்

7 ஆலை இயந்திரங்கள் மற்றும் உபகரணங்களுக்கு நல்ல பராமரிப்பு நடைமுறைகள் பின்பற்றப்படும், இது சாத்தியமான இரைச்சல் சிக்கல்களைத் தவிர்க்க உதவும்.

7 மத்திய மாசுக் கட்டுப்பாட்டு வாரியத்தின் (CPCB) வழிகாட்டுதலின்படி திட்டப் பகுதியிலும் அதைச் சுற்றிலும் பசுமை அரண் உருவாக்கப்படும்.

7 மைய மண்டலத்திற்குள் சுற்றுச்சூழல் பாதிப்பைக் குறைக்க காற்று மாசுக் கட்டுப்பாட்டு நடவடிக்கை எடுக்கப்படும்

7 தொழிலாளர்களின் பாதுகாப்பிற்காக, கையுறைகள், தலைக்கவசங்கள், பாதுகாப்பு காலணிகள், கண்ணாடிகள், ஏப்ரன்கள், மூக்கு முகமூடிகள் மற்றும் காதுகளைப் பாதுகாக்கும் சாதனங்கள் போன்ற தனிப்பட்ட பாதுகாப்பு உபகரணங்கள் சுரங்கச் சட்டம் மற்றும் விதிகளின்படி வழங்கப்படும்.

7 இந்த திட்டத்தில் இருந்து நேரடியாகவும் மறைமுகமாகவும் ராயல்டி, வரி, வரிகள் போன்றவற்றின் மூலம் நிதி வருவாய் மூலம் மாநில மற்றும் மத்திய அரசுகளுக்கு பயன்

7 மேற்கூறிய விவரங்களிலிருந்து, குவாரி செயல்பாடுகள் அப்பகுதியில் அதிக நன்மை பயக்கும் நேர்மறையான தாக்கத்தை ஏற்படுத்தும்

#### 4.7 தொழில்சார் ஆரோக்கியம் மற்றும் பாதுகாப்பு

சுரங்கத்தின் செயல்பாட்டுக் கட்டத்தில் தொழில்சார் ஆரோக்கியம் மற்றும் பாதுகாப்பு அபாயங்கள் ஏற்படுகின்றன மற்றும் முதன்மையாக பின்வருவனவற்றை உள்ளடக்குகின்றன:

7 சுவாச ஆபத்துகள்

7 சத்தம்

7 உடல் அபாயங்கள்

7 வெடிமருந்து சேமிப்பு மற்றும் கையாளுதல்

##### 4.7.1 சுவாச ஆபத்துகள்

சிலிக்கா தூசியின் நீண்டகால வெளிப்பாடு சிலிகோசிஸை ஏற்படுத்தக்கூடும் பின்வரும் நடவடிக்கைகள் பரிந்துரைக்கப்படுகின்றன:

1 எக்ஸ்கவேட்டர் மற்றும் டிப்பர்களின் கேபின்கள் ஏசி மற்றும் ஒலி ஆதாரத்துடன் இணைக்கப்படும்

1 தனிப்பட்ட தூசி முகமூடிகளின் பயன்பாடு கட்டாயமாக்கப்படும்

#### 4.7.2 ஒலி

சுரங்க நடவடிக்கைகளின் போது தொழிலாளர்கள் அதிக சத்தத்திற்கு ஆளாக நேரிடும். பின்வரும் நடவடிக்கைகள் செயல்படுத்த முன்மொழியப்பட்டுள்ளன

1 எந்தப் பணியாளரும் 85 dB(A) க்கும் அதிகமான இரைச்சல் அளவை ஒரு நாளைக்கு 8 மணி நேரத்திற்கும் மேலாக கேட்கும் பாதுகாப்பு இல்லாமல் வெளிப்படுத்த மாட்டார்கள்.

1 8 மணிநேரத்திற்கு சமமான ஒலி அளவு 85 dB(A), உச்ச ஒலி அளவுகள் 140 dB(C) ஐ அடையும் போது அல்லது சராசரி அதிகபட்ச ஒலி அளவு 110 dB(A) ஐ அடையும் போது செவிப்புலன் பாதுகாப்பின் பயன்பாடு தீவிரமாக செயல்படுத்தப்படும்.

1 வழங்கப்படும் இயர் மஃப்ஸ் காதில் ஒலி அளவைக் குறைந்தது 85 dB(A) ஆகக் குறைக்கும் திறன் கொண்டதாக இருக்கும்.

1 அதிக இரைச்சல் அளவுக்கு வெளிப்படும் தொழிலாளர்களுக்கு அவ்வப்போது மருத்துவ செவிப்புலன் சோதனைகள் செய்யப்படும்.

#### 4.7.3 உடல் அபாயங்கள்

உடல் அபாயங்களைக் கட்டுப்படுத்த பின்வரும் நடவடிக்கைகள் முன்மொழியப்பட்டுள்ளன

1 பணித்தள பாதுகாப்பு மேலாண்மை குறித்த குறிப்பிட்ட பணியாளர்களுக்கு பயிற்சி அளிக்கப்படும்;

1 தற்செயலான பாறை விழுதல் மற்றும் / அல்லது நிலச்சரிவைத் தடுக்க, குறிப்பாக வெடிப்பு நடவடிக்கைகளுக்குப் பிறகு, தொழிலாளர்களுக்கு வெளிப்படும் ஒவ்வொரு மேற்பரப்பையும் பாறை அளவிடுதல் மூலம் பணித் தள மதிப்பீடு செய்யப்படும்;

1 இயற்கை தடைகள், தற்காலிக தண்டவாளங்கள் அல்லது குறிப்பிட்ட ஆபத்து சமிக்ஞைகள் பாறை பெஞ்சுகள் அல்லது தரை மட்டத்திலிருந்து 2 மீட்டருக்கும் அதிகமான உயரத்தில் வேலை செய்யப்படும் மற்ற குழி பகுதிகளில் வழங்கப்படும்;

1 முற்றங்கள், சாலைகள் மற்றும் நடைபாதைகளை பராமரித்தல், போதுமான நீர் வடிகால் வழங்குதல் மற்றும் சாதாரண கிராவல் போன்ற அனைத்து வானிலை மேற்பரப்புடன் வழக்கும் பரப்புகளைத் தடுக்கும்.

#### 4.7.4 தொழில்சார் சுகாதார ஆய்வு

அனைத்து நபர்களும் முன் வேலைவாய்ப்பு மற்றும் அவ்வப்போது மருத்துவ பரிசோதனைக்கு உட்படுத்தப்படுவார்கள். பின்வரும் சோதனைகளை நடத்துவதன் மூலம் பணியாளர்கள் தொழில் சார்ந்த நோய்களுக்கு கண்காணிக்கப்படுவார்கள்.

1 பொது உடல் பரிசோதனைகள்

1 ஆடியோமெட்ரிக் சோதனைகள்

7 முழு மார்பு, எக்ஸ்ரே, நுரையீரல் செயல்பாட்டு சோதனைகள், ஸ்பைரோமெட்ரிக் சோதனைகள்

7 காலமுறை மருத்துவ பரிசோதனை - ஆண்டுதோறும்

7 நுரையீரல் செயல்பாடு சோதனை - ஆண்டுதோறும், தூசி வெளிப்படும்

7 கண் பரிசோதனை

தளத்தில் அத்தியாவசிய மருந்துகள் வழங்கப்படும். மருந்துகள் மற்றும் இதர பரிசோதனை வசதிகள் இலவசமாக வழங்கப்படும். உடனடியாக சிகிச்சைக்காக சுரங்கத்தில் முதலுதவி பெட்டி வைக்கப்படும்.

தேர்ந்தெடுக்கப்பட்ட பணியாளர்களுக்கு தொடர்ந்து முதலுதவி பயிற்சி அளிக்கப்படும். முதலுதவி பயிற்சி பெற்ற உறுப்பினர்களின் பட்டியல்கள் மூலோபாய இடங்களில் காட்டப்படும்.

#### 4.8 சுரங்க கழிவு மேலாண்மை

முன்மொழியப்பட்ட எந்த குவாரிகளிலிருந்தும் கழிவுகள் எதிர்பார்க்கப்படுவதில்லை.

#### 4.9 சுரங்க மூடல்

சுரங்கத் திட்டங்களில் சுரங்க மூடல் திட்டம் மிக முக்கியமான சுற்றுச்சூழல் தேவை. சுரங்க மூடல் திட்டம் தொழில்நுட்ப, சுற்றுச்சூழல், சமூக, சட்ட மற்றும் நிதி அம்சங்களை முற்போக்கான மற்றும் பிந்தைய மூடல் செயல்பாடுகளை உள்ளடக்கியதாக இருக்க வேண்டும். மூடல் செயல்பாடு என்பது திட்டப்பணி நீக்கப்பட்டதில் இருந்து தொடங்கும் தொடர்ச்சியான செயல்பாடுகள் ஆகும்.

சுரங்கத்தை மூடுவதன் நோக்கம்

- சுரங்க உரிமையாளர்கள், ஒழுங்குமுறை முகமைகள் மற்றும் பொது மக்களால் ஏற்றுக்கொள்ளக்கூடிய தளத்திற்கு உற்பத்தி மற்றும் நிலையான பயன்பாட்டிற்குப் பிறகு உருவாக்க
- பொது சுகாதாரம் மற்றும் சுற்றியுள்ள வாழ்விடங்களின் பாதுகாப்பைப் பாதுகாப்பது
- சுற்றுச்சூழல் பாதிப்பைக் குறைக்க
- மதிப்புமிக்க பண்புகளையும் அழகியலையும் பாதுகாக்க
- பாதகமான சமூக-பொருளாதார தாக்கங்களை சமாளிக்க.

#### 4.9.1 சுரங்க மூடல் அளவுகோல்

சுரங்கத்தை மூடுவதில் உள்ள நிபந்தனைகள் கீழே விவாதிக்கப்பட்டுள்ளன:

##### 4.9.1.1 இயற்பியல் நிலைத்தன்மை

சுரங்க வேலைகள், கட்டிடங்கள், ஓய்வு தங்குமிடங்கள் போன்றவற்றை உள்ளடக்கிய அனைத்து மானுடவியல் கட்டமைப்புகளும், சுரங்கம் செயலிழந்த பிறகு மீதமுள்ளவை இயற்பியல் ரீதியாக நிலையானதாக இருக்க வேண்டும். தோல்வி அல்லது இயற்பியல் ரீதியான சரிவின் விளைவாக பொது சுகாதாரம் மற்றும் பாதுகாப்புக்கு எந்த ஆபத்தையும் அவர்கள் முன்வைக்கக்கூடாது, மேலும் அவர்கள் வடிவமைக்கப்பட்ட செயல்பாடுகளை அவர்கள் தொடர்ந்து செய்ய வேண்டும். முன்மொழியப்பட்ட வடிவமைப்பு காலங்கள் மற்றும் பாதுகாப்பு காரணிகள் வெள்ளம், சூறாவளி, காற்று

அல்லது பூகம்பங்கள் போன்ற தீவிர நிகழ்வுகள் மற்றும் அரிப்பு போன்ற பிற இயற்கை நிரந்தர சக்திகளை முழுமையாக கணக்கில் எடுத்துக்கொள்ள வேண்டும்.

#### 4.9.1.2 இரசாயன நிலைத்தன்மை

சுரங்க தளத்தில் திடக்கழிவுகள் இரசாயன நிலைத்தன்மையுடன் இருக்க வேண்டும். இதன் பொருள், உலோகங்கள், உப்புக்கள் அல்லது கரிம சேர்மங்களின் கசிவுக்கு வழிவகுக்கும் இரசாயன மாற்றங்கள் அல்லது நிலைமைகளின் விளைவுகள் பொது சுகாதாரம் மற்றும் பாதுகாப்பிற்கு ஆபத்தை ஏற்படுத்தக்கூடாது அல்லது சுற்றுச்சூழல் பண்புகளின் சீரழிவை ஏற்படுத்தக்கூடாது. பாதகமான விளைவுகளை ஏற்படுத்தக்கூடிய மாசுபடுத்தும் வெளியேற்றம் முன்கூட்டியே கணிக்கப்பட்டால், இடைநிறுத்தப்பட்ட திடப்பொருட்களை நிலைநிறுத்துதல் அல்லது நீரின் தரம் மற்றும் அளவு போன்றவற்றை மேம்படுத்த செயலற்ற சிகிச்சை போன்ற பொருத்தமான தணிப்பு நடவடிக்கைகள் திட்டமிடப்படலாம். மூடிய சுரங்கத்தைச் சுற்றியுள்ள பகுதியில் உள்ள நீர், மண் மற்றும் காற்றின் தரங்களுக்கு சட்டப்பூர்வ வரம்புகளை மீறும் மாசுபடுத்தும் செறிவுகளின் பாதகமான விளைவு எதுவும் இல்லை என்பதை கண்காணிப்பு நிரூபிக்க வேண்டும்.

#### 4.9.1.3 உயிரியல் நிலைத்தன்மை

சுற்றியுள்ள சூழலின் ஸ்திரத்தன்மை முதன்மையாக தளத்தின் இயற்பியல் மற்றும் வேதியியல் பண்புகளை சார்ந்துள்ளது, அதேசமயம் சுரங்க தளத்தின் உயிரியல் உறுதிப்பாடு மறுவாழ்வு மற்றும் இறுதி நில பயன்பாட்டுடன் நெருக்கமாக தொடர்புடையது. ஆயினும் கூட, உயிரியல் நிலைத்தன்மையானது, மண்ணின் உறையை நிலைப்படுத்துதல், அரிப்பு/கழுவதல், கசிவு போன்றவற்றைத் தடுப்பதன் மூலம் உடல் அல்லது இரசாயன நிலைத்தன்மையை கணிசமாக பாதிக்கலாம்.

புனர்வாழ்வுத் திட்டத்தின் முக்கிய நோக்கங்களில் ஒன்று சீர்குலைந்த தளத்தின் மீது ஒரு தாவர உறை பொதுவாக உள்ளது, ஏனெனில் தளத்தை நிலைநிறுத்துவதற்கான சிறந்த நீண்ட கால முறையாக பசுமைச் சூழல் உள்ளது. மறுவாழ்வுத் திட்டத்தின் முக்கிய நிலவேலை கூறுகள் முடிந்ததும், நிலையான தாவர சமூகத்தை நிறுவுவதற்கான செயல்முறை தொடங்குகிறது. மறு தாவரங்களுக்கு, மண்ணின் ஊட்டச்சத்து அளவை மேலாண்மை செய்வது ஒரு முக்கியமான கருத்தாகும். மூன்று சூழ்நிலைகளில் ஊட்டச்சத்துக்களைச் சேர்ப்பது பயனுள்ளதாக இருக்கும்.

7 பரப்பப்பட்ட மேல்மண்ணின் ஊட்டச்சத்து நிலை உள்ள பொருளை விட குறைவாக இருந்தால் எ.கா. சமூக காடுகளின் வளர்ச்சிக்காக

7 இயற்கையாக நிகழும் தாவரங்களை விட அதிக ஊட்டச்சத்து தேவைப்படும் தாவரங்களை வளர்க்கும் நோக்கம் எ.கா. விவசாயத்திற்கான திட்டமிடல்

7 ஈரப்பதம் கட்டுப்படுத்தும் காரணியாக இல்லாத காலங்களில் பூர்வீக தாவரங்களிலிருந்து விரைவான வளர்ச்சியை பெறுவது விரும்பத்தக்கது எ.கா. பசுமை தடைகளின் வளர்ச்சி

சுரங்க மூடல் திட்டம் அங்கீகரிக்கப்பட்ட சுரங்கத் திட்டத்தின்படி இருக்க வேண்டும். சுரங்க மூடல் என்பது அங்கீகரிக்கப்பட்ட சுரங்கத் திட்டத்தின் ஒரு பகுதியாகும் மற்றும்

சுரங்க மூடல் திட்டத்தில் விவரிக்கப்பட்டுள்ள செயல்முறையின்படி மூடல் நடவடிக்கைகள் மேற்கொள்ளப்படும்.



## அத்தியாயம்- 5: மாற்றுகளின் பகுப்பாய்வு (தொழில்நுட்பம் மற்றும் தளம்)

### 5.0 அறிமுகம்

திட்ட முன்மொழிவுக்கு மாற்றுகளை கருத்தில் கொள்வது EIA செயல்முறையின் தேவையாகும். ஸ்கோப்பிங் செயல்பாட்டின் போது, ஒரு முன்மொழிவுக்கான மாற்றுகளை நேரடியாகவோ அல்லது அடையாளம் காணப்பட்ட முக்கிய சிக்கல்களைக் குறிப்பிடுவதன் மூலமாகவோ பரிசீலிக்கலாம் அல்லது சுத்திகரிக்கலாம். மாற்றுகளின் ஒப்பீடு, குறைந்தபட்ச சுற்றுச்சூழல் தாக்கங்களுடன் திட்ட நோக்கங்களை அடைவதற்கான சிறந்த முறையைத் தீர்மானிக்க உதவுகிறது அல்லது மிகவும் சுற்றுச்சூழல் நட்பு மற்றும் செலவு குறைந்த விருப்பங்களைக் குறிக்கிறது.

### 5.1 திட்ட தளத்தின் தேர்வின் பின்னணியில் உள்ள காரணிகள்

சேலம், வாழப்பாடி தாலுக்கா, பாலப்பட்டி கிராமத்தில் பாலப்பட்டி கரடுமுரடான கல் குவாரிகள் திட்டமானது, குறிப்பிட்ட இடத்தில் உள்ள கரடுமுரடான கல்லை அகழ்வதற்கான ஒரு சுரங்க திட்டமாகும். முன்மொழியப்பட்ட அனைத்து சுரங்க குத்தகை பகுதிகளும் பின்வரும் நன்மைகளைக் கொண்டுள்ளன: -

- கனிம இருப்பு காடு அல்லாத பகுதியில் ஏற்படுகிறது.
- திட்டப் பகுதிக்குள் குடியிருப்பு இல்லை; எனவே ஆர் & ஆர் சிக்கல்கள் எதுவும் இல்லை.
- சுரங்க குத்தகைக்கு பயன்படுத்தப்பட்ட பகுதிகளில் ஆறு, ஓடை, நல்லா மற்றும் நீர்நிலைகள் இல்லை.
- இந்த பிராந்தியத்தில் திறமையான, அரை திறமையான மற்றும் திறமையற்ற தொழிலாளர்கள் கிடைப்பது.
- மருத்துவம், தீயணைப்பு, கல்வி, போக்குவரத்து, தகவல் தொடர்பு மற்றும் உள்கட்டமைப்பு வசதிகள் போன்ற அனைத்து அடிப்படை வசதிகளும் நன்கு இணைக்கப்பட்டு அணுகக்கூடியதாக உள்ளது.
- சுரங்க நடவடிக்கைகள் நிலத்தடி நீர் மட்டத்தில் குறுக்கிடாது. எனவே, நிலத்தடி நீர் சுற்றுச்சூழலுக்கு எந்த பாதிப்பும் இல்லை.
- ஆய்வுப் பகுதி நில அதிர்வு மண்டலத்தில் விழுகிறது - II, கடந்த கால வரலாற்றில் நிலச்சரிவு, நிலநடுக்கம், சரிவு போன்ற பெரிய வரலாறுகள் எதுவும் இல்லை.

### 5.2 மாற்று தளத்தின் பகுப்பாய்வு

அனைத்து சுரங்க தளங்களும் கனிம குறிப்பிட்டவை என்பதால் மாற்று எதுவும் பரிந்துரைக்கப்படவில்லை.

### 5.3 முன்மொழியப்பட்ட தொழில்நுட்பத்தைத் தேர்ந்தெடுப்பதற்குப் பின்னால் உள்ள காரணிகள்

இயந்திரமயமாக்கப்பட்ட திறந்த வார்ப்பு சுரங்க செயல்பாடு, துளையிடுதல் மற்றும் வெடிக்கும் முறை அப்பகுதியில் சாதாரண கல்லைப் பிரித்தெடுக்க பயன்படுத்தப்படும். பயன்படுத்தப்பட்ட அனைத்து சுரங்க குத்தகை பகுதிகளும் பின்வரும் நன்மைகளைக் கொண்டுள்ளன -

· கனிம படிவு ஒரே மாதிரியாகவும், பாத்தோலித் உருவாக்கமாகவும் இருப்பதால், நிலத்தடி முறையை விட திறந்தவெளி வேலை செய்யும் முறை விரும்பப்படுகிறது.

· பொருள் தோண்டுதலின் உதவியுடன் டம்பர்கள் / டிரிப்பர்களில் ஏற்றப்பட்டு தேவைப்படும் வாடிக்கையாளர்களுக்கு கொண்டு செல்லப்படும்.

· வெடித்தல் மற்றும் துளையிடுதல் கிடைப்பதுடன் கட்டுப்படுத்தப்பட்ட வெடித்தல் தொழில்நுட்பம் தேவையான துண்டு துண்டாக கொடுக்கிறது, இதனால் கனிமம் பாதுகாப்பாக கையாளப்பட்டு இரண்டாம் நிலை வெடிப்பு இல்லாமல் பயன்படுத்தப்படுகிறது.

· குவாரி நடவடிக்கைகளுக்குத் தகுந்த அரை திறன் கொண்ட தொழிலாளர்கள் அருகில் உள்ள கிராமங்களைச் சுற்றி எளிதாகக் கிடைக்கும்

#### **5.4 மாற்றுத் தொழில்நுட்பத்தின் பகுப்பாய்வு**

இந்த திட்டங்களுக்கு திறந்தவெளி இயந்திரமயமாக்கப்பட்ட முறை தேர்ந்தெடுக்கப்பட்டுள்ளது. இந்த தொழில்நுட்பம் குறைவான சூல்கொள்ளல் காலத்தைக் கொண்டுள்ளது, பொருளாதார ரீதியாக லாபகரமானது, பாதுகாப்பானது மற்றும் குறைந்த உழைப்புச் செலவைக் கொண்டது. சந்தை நிலைமைக்கு ஏற்ப உற்பத்தியை அதிகரிக்க அல்லது குறைக்க இந்த முறை உள்ளமைந்த நெகிழ்வுத்தன்மையைக் கொண்டுள்ளது.

## அத்தியாயம்-6 சுற்றுச்சூழல் கண்காணிப்பு திட்டம்

### 6.0 பொது

சுற்றுச்சூழல் அளவுருக்களின் கண்காணிப்பு மற்றும் மதிப்பீடு சுற்றுச்சூழலில் நிகழக்கூடிய சாத்தியமான மாற்றங்களைக் குறிக்கிறது, இது இயற்கை சூழலின் நிலையை பராமரிக்க தேவையான இடங்களில் சரிசெய்யும் நடவடிக்கைகளை செயல்படுத்த வழி வகுக்கிறது. ஏற்றுக்கொள்ளப்பட்ட நடவடிக்கைகளின் செயல்திறன் அல்லது குறைபாட்டை மதிப்பிடுவதற்கு மதிப்பீடு மிகவும் பயனுள்ள கருவியாகும் மற்றும் எதிர்கால திருத்தங்களுக்கான நுண்ணறிவை வழங்குகிறது.

சுற்றுச்சூழல் கண்காணிப்பின் முக்கிய நோக்கம், சுற்றுச்சூழல் பண்புக்கூறுகள் மற்றும் செயல்பாட்டுக் கட்டத்தில் நடைமுறையில் உள்ள நிலைமைகள் ஆகியவற்றில் பெறப்பட்ட முடிவுகள் திட்டமிடல் கட்டத்தில் கணிப்புக்கு இணங்குவதை உறுதி செய்வதாகும். முடிவுகளின் முந்தைய கணிப்பிலிருந்து கணிசமான விலகல் ஏற்பட்டால், காரணத்தைக் கண்டறிந்து, தீர்வு நடவடிக்கைகளை பரிந்துரைக்க இது அடிப்படைத் தரவாக அமைகிறது. சுற்றுச்சூழல் கண்காணிப்பு என்பது CTE/CTO வழங்கும் சுற்றுச்சூழல் (பாதுகாப்பு) சட்டம், 1986 இன் கீழ் சட்டப்பூர்வ விதிகளுக்கு இணங்குவது கட்டாயமாகும்.

### 6.1 கண்காணிப்பு பொறிமுறையின் முறை

EMP ஐ செயல்படுத்துதல் மற்றும் காலமுறை கண்காணிப்பு திட்ட ஆதரவாளரால் (சுரங்க உரிமையாளர்) மேற்கொள்ளப்படும். இந்த முன்மொழியப்பட்ட திட்டத்தினால் ஏற்படும் பாதிப்புகளை கண்காணிப்பதற்காக ஒரு விரிவான கண்காணிப்பு பொறிமுறை வகுக்கப்பட்டுள்ளது; தூசியை அடக்குதல், சத்தம் மற்றும் வெடிப்பு அதிர்வுகளை கட்டுப்படுத்துதல், இயந்திரங்கள் மற்றும் வாகனங்களை பராமரித்தல், சுரங்க வளாகத்தில் வீட்டு பராமரிப்பு, தோட்டம், சுற்றுச்சூழல் மேலாண்மை திட்டத்தை செயல்படுத்துதல் மற்றும் சுற்றுச்சூழல் அனுமதி நிலைமைகள் போன்ற சுற்றுச்சூழல் பாதுகாப்பு நடவடிக்கைகள் அந்தந்த சுரங்க நிர்வாகத்தால் கண்காணிக்கப்படும். மறுபுறம், பசுமை அரண் மேம்பாடு, சுற்றுச்சூழல் தர கண்காணிப்பு போன்ற பகுதி அளவிலான பாதுகாப்பு நடவடிக்கைகளை செயல்படுத்துவது, அவர்களின் சுரங்க நிர்வாகத்திற்கு அறிக்கை செய்யும் மூத்த நிர்வாகியால் மேற்கொள்ளப்படுகிறது.

முன்மொழியப்பட்ட முழு குவாரியிலும் EMP மற்றும் பிற சுற்றுச்சூழல் பாதுகாப்பு நடவடிக்கைகளை செயல்படுத்துவதை கண்காணிக்க சுற்றுச்சூழல் கண்காணிப்பு செல் (EMC) அமைக்கப்படும்.

இந்த கலத்தின் பொறுப்புகள்:

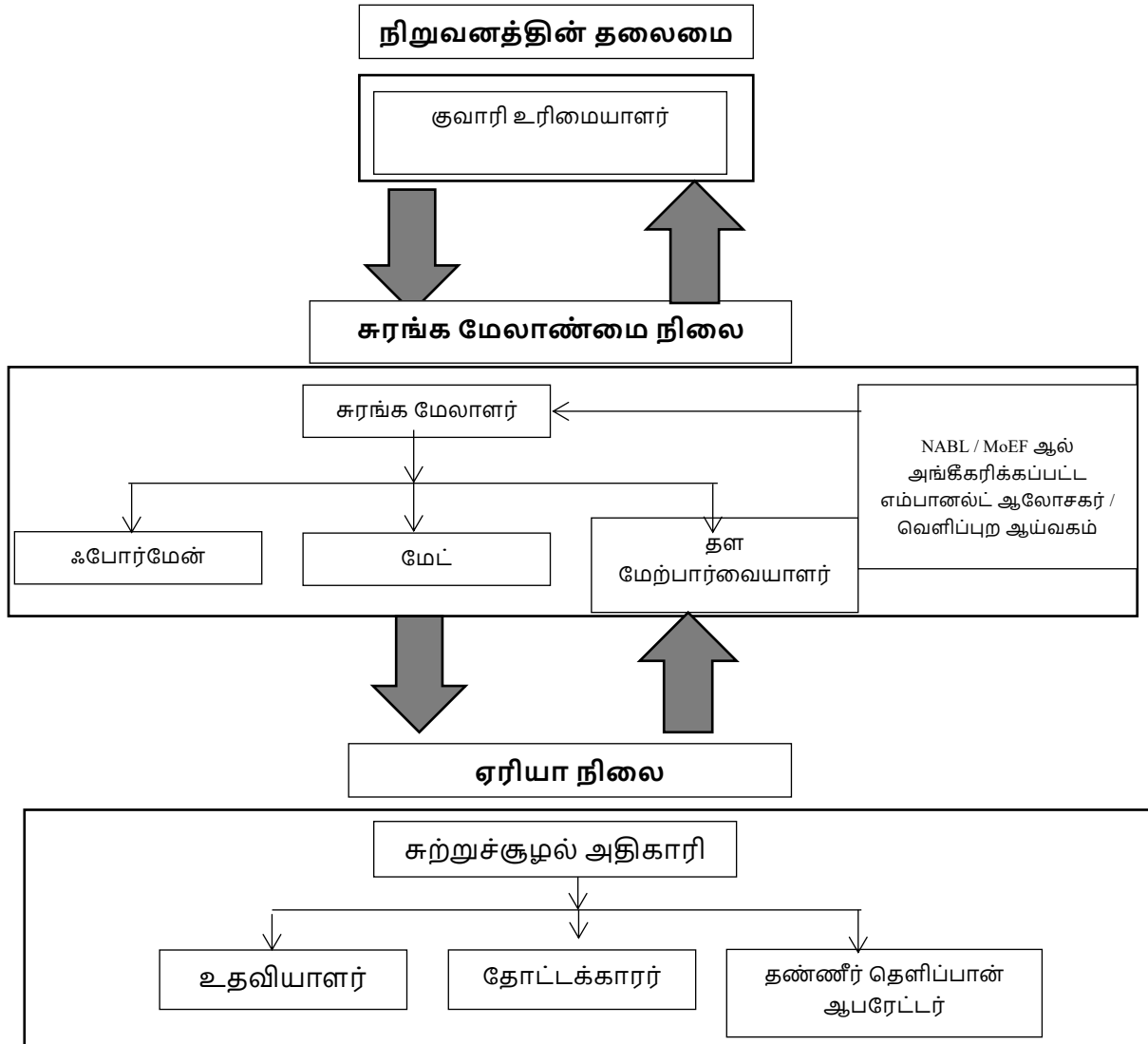
- மாசுக்கட்டுப்பாட்டு நடவடிக்கைகளை செயல்படுத்துதல்
- திட்டத்தை செயல்படுத்துவதை கண்காணித்தல்
- தோட்டத்திற்கு பிந்தைய பராமரிப்பு
- எடுக்கப்பட்ட மாசுக்கட்டுப்பாட்டு நடவடிக்கைகளின் செயல்திறனை சரிபார்க்க
- சுற்றுச்சூழலுடன் தொடர்புடைய பிற செயல்பாடு
- தேவைப்படும்போது நிபுணரின் ஆலோசனையைப் பெறுதல்.

சுற்றுச்சூழல் கண்காணிப்பு குழு தளத்தில் உள்ள அனைத்து கண்காணிப்பு திட்டங்களையும் ஒருங்கிணைக்கும் மற்றும் இவ்வாறு உருவாக்கப்படும் தரவு தொடர்ந்து மாநில ஒழுங்குமுறை நிறுவனங்களுக்கு இணக்க நிலை அறிக்கைகளாக வழங்கப்படும்.

கண்காணிக்கப்படும் சுற்றுச்சூழல் பண்புகளின் மாதிரி மற்றும் பகுப்பாய்வு அறிக்கை தமிழ்நாடு மாசுக்கட்டுப்பாட்டு வாரியத்திடம் (TNPCB) ஒவ்வொரு முன்மொழியப்பட்ட திட்ட ஆதரவாளராலும் அரையாண்டு மற்றும் ஆண்டுக்கு ஒருமுறை சமர்ப்பிக்கப்படும். அரையாண்டு அறிக்கைகள் சுற்றுச்சூழல் மற்றும் வன அமைச்சகம், பிராந்திய அலுவலகம் மற்றும் SEIAA ஆகியவற்றிற்கும் சமர்ப்பிக்கப்படுகின்றன.

சுற்றுச்சூழல் பண்புகளின் மாதிரி மற்றும் பகுப்பாய்வு மத்திய மாசுக் கட்டுப்பாட்டு வாரியம் (CPCB) / சுற்றுச்சூழல், வனம் மற்றும் காலநிலை மாற்ற அமைச்சகம் (MoEF & CC) வழிகாட்டுதல்களின்படி இருக்கும்.

**படம் 6.1: முன்மொழியப்பட்ட சுற்றுச்சூழல் கண்காணிப்பு செல் பி1 முதல் பி6 வரை**



## 6.2 தணிப்பு நடவடிக்கைகளின் அமலாக்க அட்டவணை

முன்மொழியப்பட்ட திட்டத்தின் செயல்பாடுகளால் சுற்றுச்சூழலுக்கு ஏற்படும் பாதிப்பைக் குறைக்கும் வகையில் அத்தியாயம்-4 இல் முன்மொழியப்பட்ட தணிப்பு நடவடிக்கைகள் செயல்படுத்தப்படும். தணிப்பு நடவடிக்கைகளின் அமலாக்க அட்டவணை 6.1 இல் கொடுக்கப்பட்டுள்ளது.

### அட்டவணை 6.1 அமலாக்க அட்டவணை

வ.எண்	பரிந்துரைகள்	கால கட்டம்	அட்டவணை
1	நில சுற்றுச்சூழல் கட்டுப்பாட்டு நடவடிக்கைகள்	திட்டத்தை செயல்படுத்துவதற்கு முன்	திட்டம் தொடங்கிய உடனேயே
2	மண் தரக் கட்டுப்பாட்டு நடவடிக்கைகள்	திட்டத்தை செயல்படுத்துவதற்கு முன்	திட்டம் தொடங்கிய உடனேயே
3	நீர் மாசு கட்டுப்பாட்டு நடவடிக்கைகள்	திட்டத்தை செயல்படுத்துவதற்கு முன் மற்றும் சுரங்க நடவடிக்கையுடன்	உடனடியாக மற்றும் திட்டத்தின் முன்னேற்றம்
4	காற்று மாசு கட்டுப்பாட்டு நடவடிக்கைகள்	திட்டத்தை செயல்படுத்துவதற்கு முன் மற்றும் சுரங்க நடவடிக்கையுடன்	உடனடியாக மற்றும் திட்டத்தின் முன்னேற்றம்
5	ஒலி மாசுக் கட்டுப்பாட்டு நடவடிக்கைகள்	திட்டத்தை செயல்படுத்துவதற்கு முன் மற்றும் சுரங்க நடவடிக்கையுடன்	உடனடியாக மற்றும் திட்டத்தின் முன்னேற்றம்
6	சுற்றுச்சூழல் சூழல்	சுரங்க நடவடிக்கைகளுடன் ஒவ்வொரு ஆண்டும் கட்டம் வாரியாக செயல்படுத்தப்படும்	உடனடியாக மற்றும் திட்டத்தின் முன்னேற்றம்

## 6.3 கண்காணிப்பு அட்டவணை மற்றும் அதிர்வெண்

கடமைகள் நிறைவேற்றப்படுவதை கண்காணிப்பு உறுதி செய்யும். இது சட்டப்பூர்வ தரங்களுக்கு எதிராக அளவீடு செய்வதற்காக வெளியேற்றங்கள், உமிழ்வுகள் மற்றும் கழிவுகளின் அளவுகள் மற்றும் செறிவுகள் போன்ற அளவீட்டுத் தகவல்களின் நேரடி அளவீடு மற்றும் பதிவு வடிவத்தை எடுக்கலாம். கண்காணிப்பில் சமூக-பொருளாதார தொடர்பு, உள்ளூர் தொடர்பு நடவடிக்கைகள் அல்லது புகார்களின் மதிப்பீடு ஆகியவை அடங்கும்.

சுரங்க நடவடிக்கைகளில் சுற்றுச்சூழல் கண்காணிப்பு பின்வருமாறு மேற்கொள்ளப்படும்:

- காற்றின் தரம்;
- நீர் மற்றும் கழிவு நீர் தரம்;
- ஒலி மட்டங்கள்;
- மண்ணின் தரம்; மற்றும்

- பசுமை அரண் மேம்பாடு

கண்காணிப்பு விவரங்கள் அட்டவணை 6.2 இல் விவரிக்கப்பட்டுள்ளன

**அட்டவணை 6.2: முன்மொழியப்பட்ட கண்காணிப்பு அட்டவணை**

வ. எண்	சுற்று சூழல் தரவுகள்	இடங்கள்	கண்காணிப்பு		அளவுருக்கள்
			காலம்	அதிர்வெண்	
1	காற்று தரம்	2 இடங்கள் (1 மையம் & 1 இடையகம்)	24 மணி நேரம்	6 மாதங்களுக்கு ஒரு முறை	PM <sub>2.5</sub> , PM <sub>10</sub> , SO <sub>2</sub> and NO <sub>x</sub> .
2	வானிலை ஆய்வு	காற்று கண்காணிப்பு & ஐஎம்டி இரண்டாம் நிலை தரவு	மணிநேரம் / தினசரி	தொடர்ச்சியான ஆன்லைன் கண்காணிப்பு	காற்றின் வேகம், காற்றின் திசை, வெப்பநிலை, ஈரப்பதம் மற்றும் மழைப்பொழிவு
3	நீர் தர கண்காணிப்பு	2 இடங்கள் (1மேற்பரப்பு நீர் & 1 நிலத்தடி நீர்)	-	6 மாதங்களுக்கு ஒரு முறை	IS: 10500, 1993 & CPCB விதிமுறைகளின் கீழ் குறிப்பிடப்பட்டுள்ள அளவுருக்கள்
4	நீர் அமைப்பு	குறிப்பிட்ட கிணறுகளில் 1 கிமீ சுற்றளவில் இடையக மண்டலத்தில் திறந்த கிணறுகளில் நீர் மட்டம்	-	6 மாதங்களுக்கு ஒரு முறை	ஆழம்
5	சத்தம்	2 இடங்கள் (1 மையம் & 1 இடையகம்)	மணிநேரம் / தினசரி	6 மாதங்களுக்கு ஒரு முறை	Leq, Lmax, Lmin, Leq பகல் மற்றும் இரவு
6	அதிர்வு	அருகில் உள்ள குடியிருப்பில்	-	வெடிக்கும் செயல்பாட்டின் போது	உச்ச துகள் வேகம்

7	மண்	2 இடங்கள் (1 மையம் & 1 இடையகம்)	-	6 மாதங்களுக்கு ஒரு முறை	இயற்பியல் மற்றும் வேதியியல் பண்புகள்
8	பசுமை அரண்	திட்ட பகுதிக்குள்	தினசரி	மாதங்களுக்கு ஒரு முறை	பராமரிப்பு

ஆதாரம்: கனிம சுரங்கத்திற்கான கையேட்டின் வழிகாட்டுதல், பிப்ரவரி 2010.

#### 6.4 EMP க்கான பட்ஜெட் ஒதுக்கீடு

சுற்றுச்சூழல் பண்புகளை கண்காணிப்பதற்கான செலவு, கண்காணிக்கப்பட வேண்டிய அளவுரு, அதிர்வெண் கொண்ட இடங்களை மாதிரி/கண்காணித்தல் மற்றும் ஒவ்வொரு முன்மொழிவுக்கும் எதிரான செலவு ஒதுக்கீடு ஆகியவை அட்டவணை 6.3 இல் காட்டப்பட்டுள்ளன. NABL / MoEF ஆல் அங்கீகரிக்கப்பட்ட வெளிப்புற ஆய்வகத்திற்கு கண்காணிப்பு பணி வெளி ஆதாரமாக செய்யப்படும்.

சுற்றுச்சூழல் கண்காணிப்பு திட்டத்திற்கான முன்மொழியப்பட்ட மூலதனச் செலவு ரூ. 76,000/- மற்றும் தொடர் செலவு ரூ. 76,000/- ஆகும்.

#### அட்டவணை 6.3 சுற்றுச்சூழல் கண்காணிப்பு பட்ஜெட் P1-P4

வ. எண்.	அளவுரு	மூலதன செலவு	ஆண்டுக்கான தொடர் செலவு
1	காற்றின் தரம்	ரூ. 76,000/-	ரூ. 76,000/-
2	வானிலையியல்		
3	நீர் தரம்		
4	நீரியல்		
5	மண்ணின் தரம்		
6	சத்தம் தரம்		
7	அதிர்வு ஆய்வு		
<b>மொத்தம்</b>		<b>ரூ 76,000/-</b>	<b>ரூ 76,000/-</b>

#### 6.5 கண்காணிக்கப்பட்ட தரவுகளின் அறிக்கையிடல் அட்டவணைகள்

காற்றின் தரம், நீரின் தரம், இரைச்சல் அளவுகள் மற்றும் பிற சுற்றுச்சூழல் பண்புக்கூறுகள் பற்றிய கண்காணிக்கப்படும் தரவு, தேவையான திருத்த நடவடிக்கைகளை எடுப்பதற்காக சுரங்க மேலாண்மை நிலை மற்றும் அமைப்பின் தலைவர் ஆகியோரால் அவ்வப்போது ஆய்வு செய்யப்படும். கண்காணிப்புத் தரவுகள் தமிழ்நாடு மாநில மாசுக்கட்டுப்பாட்டு வாரியத்திடம் CTO நிபந்தனைகள் மற்றும் சுற்றுச்சூழல் தணிக்கை அறிக்கைகளுக்கு இணங்க ஒவ்வொரு ஆண்டும் MoEF & CC மற்றும் அரையாண்டு இணக்க கண்காணிப்பு அறிக்கைகள் MoEF & CC பிராந்திய அலுவலகம் மற்றும் SEIAA க்கு சமர்ப்பிக்கப்படும்.

காலமுறை அறிக்கைகள் சமர்ப்பிக்கப்பட வேண்டியவை: -

· MoEF & CC - அரையாண்டு நிலை அறிக்கை

- TNPCB - அரையாண்டு நிலை அறிக்கை
- புவியியல் மற்றும் சுரங்கத் துறை: காலாண்டு, அரையாண்டு வருடாந்திர அறிக்கைகள்

சுரங்க மேலாளர்/முகவர் தவிர, காலமுறை அறிக்கைகளை -

- சுரங்க பாதுகாப்பு இயக்குனர்,
- தொழிலாளர் அமலாக்க அதிகாரி,



## அத்தியாயம்-7-கூடுதல் ஆய்வுகள்

### 7.0 பொது

திட்ட முன்மொழிபவர் மற்றும் ஒழுங்குமுறை ஆணையத்தால் அடையாளம் காணப்பட்ட வகைகளின்படி பின்வரும் கூடுதல் ஆய்வுகள் செய்யப்பட்டன. பொதுமக்கள் மற்றும் பிற பங்குதாரர்களால் அடையாளம் காணப்பட்ட வகைகள் பொது விசாரணைக்குப் பிறகு இணைக்கப்படும்.

7 பொது ஆலோசனை

7 இடர் மதிப்பீடு

7 பேரிடர் மேலாண்மை திட்டம்

- ஒட்டுமொத்த தாக்க ஆய்வு
- பிளாஸ்டிக் கழிவு மேலாண்மை
- கோவிட் பிந்தைய சுகாதார மேலாண்மை திட்டம்

### 7.1 பொது ஆலோசனை

தமிழ்நாடு மாசுக்கட்டுப்பாட்டு வாரியத்தின் (TNPCB) உறுப்பினர் செயலாளருக்கான விண்ணப்பம், திட்டத் தளத்தில் அல்லது மாவட்டத்தில் அதன் அருகாமையில் பரந்த அளவிலான பொதுமக்களின் பங்களிப்பை உறுதிசெய்யும் வகையில், முறையாக, நேரக்கட்டுப்பாடு மற்றும் வெளிப்படையான முறையில் பொது மக்கள் கருத்து கேட்பு கூட்டம் நடத்த வேண்டும். வரைவு EIA / EMP அறிக்கை மற்றும் பொது விசாரணை நடவடிக்கைகளின் முடிவுகள் இறுதி EIA/EMP அறிக்கையில் விவரிக்கப்படும்.

### 7.2 இடர் மதிப்பீடு

2002 ஆம் ஆண்டு டிசம்பர் 31 ஆம் தேதியிட்ட சுற்றறிக்கை எண்.13 இன் படி, தன்பாத் சுரங்கப் பாதுகாப்பு இயக்குநரகம் (டிஜிஎம்எஸ்) வழங்கிய குறிப்பிட்ட இடர் மதிப்பீட்டு வழிகாட்டுதலின் அடிப்படையில் இடர் மதிப்பீட்டிற்கான வழிமுறை உருவாக்கப்பட்டுள்ளது. டிஜிஎம்எஸ் இடர் மதிப்பீட்டு செயல்முறை நோக்கம் கொண்டது. பணிச்சூழல் மற்றும் அனைத்து செயல்பாடுகளிலும் இருக்கும் மற்றும் சாத்தியமான அபாயங்களைக் கண்டறிந்து, உடனடி கவனம் தேவைப்படுபவர்களுக்கு முன்னுரிமை அளிப்பதற்காக அந்த ஆபத்துகளின் அபாய அளவை மதிப்பிடுதல். மேலும், இந்த ஆபத்துக்களுக்குப் பொறுப்பான வழிமுறைகள் அடையாளம் காணப்பட்டு, அவற்றின் கட்டுப்பாட்டு நடவடிக்கைகள், கால அட்டவணையில் அமைக்கப்பட்டுள்ளன, மேலும் துல்லியமான பொறுப்புகளுடன் பதிவு செய்யப்படுகின்றன.

DGMS வழங்கிய உலோக சுரங்கத்தை நிர்வகிப்பதற்கான தகுதிச் சான்றிதழை வைத்திருக்கும் தகுதி வாய்ந்த சுரங்க மேலாளரின் வழிகாட்டுதலின் கீழ் முழு குவாரி நடவடிக்கையும் மேற்கொள்ளப்படும். இடர் மதிப்பீடு என்பது விபத்துகளைத் தடுப்பதற்கும், அது நிகழாமல் தடுக்க தேவையான நடவடிக்கைகளை எடுப்பதற்கும் ஆகும்.

இந்த முன்மொழியப்பட்ட சுரங்கம் மற்றும் அதனுடன் தொடர்புடைய செயல்பாடுகள் தொடர்பாக மனித தூண்டுதலால் ஏற்படும் அபாயங்களின் காரணிகள் விரிவான பகுப்பாய்வுடன் சுரங்கத்திற்கான காரணங்கள் மற்றும் கட்டுப்பாட்டு நடவடிக்கைகள் கீழே அட்டவணை 7.1 இல் கொடுக்கப்பட்டுள்ளன.

**அட்டவணை 7.1 இடர் மதிப்பீடு & கட்டுப்பாட்டு நடவடிக்கைகள்**

வ.எண்	ஆபத்து காரணிகள்	ஆபத்துக்கான காரணங்கள்	கட்டுப்பாட்டு நடவடிக்கைகள்
1	வெடிபொருட்கள் மற்றும் கனரக சுரங்க இயந்திரங்கள் காரணமாக விபத்துக்கள்	தவறான கையாளுதல் மற்றும் பாதுகாப்பற்ற பணி நடைமுறை	<ul style="list-style-type: none"> <li>▪ அனைத்து பாதுகாப்பு முன்னெச்சரிக்கைகள் மற்றும் சுரங்க சட்டம், 1952, மெட்டாலிஃபெரஸ் சுரங்க ஒழுங்குமுறை, 1961 மற்றும் சுரங்க விதிகள், 1955 ஆகியவற்றின் விதிகள் அனைத்து சுரங்க நடவடிக்கைகளின் போதும் கண்டிப்பாக பின்பற்றப்படும்;</li> <li>▪ அருகிலுள்ள குழு தொழிற்பயிற்சி மையத்தில் உள்ள பயிற்சிக்கு தொழிலாளர்கள் அனுப்பப்படுவார்கள்</li> <li>▪ அங்கீகரிக்கப்படாத நபர்களின் நுழைவு தடை செய்யப்படும்;</li> <li>▪ சுரங்க அலுவலக வளாகம் மற்றும் சுரங்கப் பகுதியில் தீயணைப்பு மற்றும் முதலுதவி ஏற்பாடுகள்;</li> <li>▪ பாதுகாப்பு காலணி, ஹெல்மெட், கண்ணாடி போன்ற அனைத்து பாதுகாப்பு உபகரணங்களின் ஏற்பாடுகளும் ஊழியர்களுக்குக் கிடைக்கும் மற்றும் அவற்றின் பயன்பாட்டிற்கான வழக்கமான சோதனை</li> <li>▪ அங்கீகரிக்கப்பட்ட திட்டங்களின்படி குவாரி வேலை செய்தல் மற்றும்</li> </ul>

			<p>சுரங்கத் திட்டங்களை தொடர்ந்து புதுப்பித்தல்;</p> <ul style="list-style-type: none"> <li>▪ சுரங்கத்தின் பக்கங்களை தினசரி அடிப்படையில் சுத்தம் செய்வது, அதிகப்படியான அல்லது குறைப்பு ஏற்படுவதைத் தவிர்ப்பதற்காக தினமும் செய்யப்பட வேண்டும்;</li> <li>▪ வெடிபொருட்களைக் கையாள்தல், சார்ஜ் செய்தல் மற்றும் சுடுதல் ஆகியவை சுரங்க மேலாளரின் மேற்பார்வையின் கீழ் மட்டுமே திறமையான நபர்களால் மேற்கொள்ளப்படும்;</li> <li>▪ உற்பத்தியாளரின் வழிகாட்டுதல்களின்படி அனைத்து சுரங்க உபகரணங்களையும் பராமரித்தல் மற்றும் சோதனை செய்தல்.</li> </ul>
2	துளையிடுதல்	<p>முறையற்ற மற்றும் பாதுகாப்பற்ற நடைமுறைகள்</p> <p>அழுத்தப்பட்ட காற்றின் அதிக அழுத்தம் காரணமாக, குழல்களை வெடிக்கலாம்</p> <p>துரப்பண கம்பி உடைந்து போகலாம்</p>	<ul style="list-style-type: none"> <li>▪ துளையிடுதலுக்காக (SOP) நிறுவப்பட்ட பாதுகாப்பான இயக்க முறை கண்டிப்பாக பின்பற்றப்படும்.</li> <li>▪ பயிற்சி பெற்ற ஆபரேட்டர்கள் மட்டுமே பணியமர்த்தப்படுவார்கள்.</li> <li>▪ பிளாஸ்டர் / பிளாஸ்டிங் ஃபோர்மேன் அனைத்து இடங்களையும் முழுமையாக ஆய்வு செய்யும் வரை, துப்பாக்கிச் சூடு நடத்தப்பட்ட பகுதியில் எந்த துளையிடுதலும் தொடங்கப்படக்கூடாது.</li> <li>▪ துளையிடுதல் நேரடியாக ஒன்றன் மேல் ஒன்றாக உள்ள இடங்களில் பெஞ்சுகளில் ஒரே நேரத்தில் மேற்கொள்ளப்படக்கூடாது.</li> <li>▪ ஆபரேட்டர் கையேட்டின்படி கம்பர்சர் மற்றும் துரப்பண</li> </ul>

			<p>உபகரணங்களில் உள்ள தேய்ந்து போன பாகங்களை அவ்வப்போது தடுப்பு பராமரிப்பு மற்றும் மாற்றுதல்.</p> <ul style="list-style-type: none"> <li>அனைத்து பயிற்சி அலகுகளும் ஈரமான துளையிடுதலுடன் வழங்கப்பட வேண்டும், திறமையான வேலை நிலையில் பராமரிக்கப்பட வேண்டும்.</li> <li>ஆபரேட்டர் அனைத்து தனிப்பட்ட பாதுகாப்பு உபகரணங்களையும் தவறாமல் பயன்படுத்த வேண்டும்.</li> </ul>
3	வெடித்தல்	<p>பறக்கும் பாறை, தரை அதிர்வு, சத்தம் மற்றும் தூசி.</p> <p>முறையற்ற மின்னூட்டம், ஸ்டெம்மிங் &amp; வெடித்தல்/ வெடித்தல் துளைகளை சீர்த்திருத்தம் செய்தல்</p> <p>வாகனங்களின் இயக்கத்தால் அதிர்வு</p>	<ul style="list-style-type: none"> <li>விதிமுறைகளின்படி ஒரு தாமதத்திற்கு அதிகபட்ச கட்டணத்தை கட்டுப்படுத்தவும் மற்றும் உகந்த வெடிப்பு துளை வடிவத்தின் மூலம், அதிர்வுகள் அனுமதிக்கப்பட்ட வரம்பிற்குள் கட்டுப்படுத்தப்படும் மற்றும் வெடிப்பு பாதுகாப்பாக நடத்தப்படும்.</li> <li>வெடித்தல் துளைகளை மின்னூட்டம் செய்தல், ஸ்டெம்மிங் &amp; வெடித்தல்/பயரிங் செய்வதற்கான SOP, செயல்பாட்டின் ஆரம்ப கட்டத்தில் பிளாஸ்டிக் குழுவினரால் பின்பற்றப்படும்.</li> <li>ஷாட்கள் பகல் நேரத்தில் மட்டுமே சுடப்படுகின்றன.</li> <li>எந்த ஒரு நாளில் சார்ஜ் செய்யப்பட்ட அனைத்து துளைகளும் அதே நாளில் சுடப்படும்.</li> <li>ஆபத்து மண்டலம் தெளிவாக வரையறுக்கப்படும் (சிவப்புக் கொடிகள் மூலம்)</li> </ul>
4	போக்குவரத்து	<p>விபத்து மற்றும் காயங்களுக்கு பங்களிக்கும் சாத்தியமான</p>	<ul style="list-style-type: none"> <li>வேலையைத் தொடங்கும் முன், ஓட்டுநர்கள் டம்பர்/டிரக்/டிப்பரில் எண்ணெய்(கள்), எரிபொருள்</li> </ul>

		<p>அபாயங்கள் மற்றும் பாதுகாப்பற்ற வேலைகள்</p> <p>பொருள் அதிக சூமை</p> <p>வாகனத்தை முந்திச் செல்லும் போது</p> <p>டிர்க்கை இயக்குபவர் தனது அறையை ஏற்றும்போது அதை விட்டு வெளியேறுகிறார்.</p>	<p>மற்றும் நீர் நிலைகள், டயர் வீக்கம், பொதுத் தூய்மை, பிரேக்குகள், ஸ்டீயரிங் அமைப்பு, தானாக இயக்கப்படும் ஆடியோ-விஷுவல் ரிவர்சிங் அலாரம், பின்புறம் உள்ளிட்ட எச்சரிக்கை சாதனங்களை நேரில் சரிபார்ப்பார்கள். கண்ணாடிகள், பக்கவாட்டு விளக்குகள் போன்றவை நல்ல நிலையில் உள்ளன.</p> <ul style="list-style-type: none"> <li>▪ எந்த ஒரு அங்கீகரிக்கப்படாத நபரையும் வாகனத்தில் சவாரி செய்ய அனுமதிக்காதீர்கள் அல்லது எந்த அங்கீகரிக்கப்படாத நபரையும் வாகனத்தை இயக்க அனுமதிக்காதீர்கள்.</li> <li>▪ குழிவான கண்ணாடிகள் அனைத்து மூலைகளிலும் வைக்கப்பட வேண்டும்</li> <li>▪ அனைத்து வாகனங்களும் ஒவ்வொரு முனை புள்ளியிலும் ஒரு ஸ்பாட்டருடன் ரிவரஸ் ஹாரன் பொருத்தப்பட்டிருக்க வேண்டும்</li> <li>▪ வாகனத் திறனுக்கு ஏற்ப ஏற்றுதல்</li> <li>▪ ஆபரேட்டர் கையேட்டின்படி வாகனங்களை அவ்வப்போது பராமரித்தல்</li> </ul>
5	இயற்கை சீற்றங்கள்	எதிர்பாராத சம்பவங்கள்	<ul style="list-style-type: none"> <li>▪ மழைநீர் வெள்ளத்தில் மூழ்குவதைத் தடுக்க தப்பிக்கும் வழிகள் வழங்கப்படும்</li> <li>▪ தீயை அணைக்கும் கருவிகள் மற்றும் மணல் வாளிகள்</li> </ul>
6	சுரங்க பெஞ்சுகள்	சாய்வு வடிவியல், புவியியல் அமைப்பு	<ul style="list-style-type: none"> <li>▪ குழி சாய்வு 60° கீழே இருக்க வேண்டும் மற்றும் ஒவ்வொரு</li> </ul>

மற்றும் சாய்வு	குழி	பெஞ்ச் உயரம் 5 மீ இருக்க வேண்டும்
----------------	------	-----------------------------------

ஆதாரம்: FAE & சுற்றுச்சூழல் அனுமதி ஆல் பகுப்பாய்வு செய்யப்பட்டு முன்மொழியப்பட்டது

### 7.3 பேரிடர் மேலாண்மைத் திட்டம்

நிலநடுக்கம், நிலச்சரிவு போன்ற இயற்கை பேரழிவுகள் கடந்த கால வரலாற்றில் பதிவு செய்யப்படவில்லை, ஏனெனில் நிலப்பரப்பு நில அதிர்வு மண்டலம் III இன் கீழ் வகைப்படுத்தப்பட்டுள்ளது. இப்பகுதி கடலில் இருந்து வெகு தொலைவில் உள்ளதால் கடும் வெள்ளம் மற்றும் சுனாமியால் ஏற்படும் பேரழிவை எதிர்பார்க்கவில்லை.

பேரிடர் மேலாண்மைத் திட்டம், உயிர் பாதுகாப்பு, சுற்றுச்சூழலைப் பாதுகாத்தல், நிறுவலின் பாதுகாப்பு, உற்பத்தி மற்றும் காப்புச் செயல்பாடுகளை மறுசீரமைப்பு செய்தல் போன்ற முன்னுரிமைகளை உறுதி செய்வதை நோக்கமாகக் கொண்டுள்ளது.

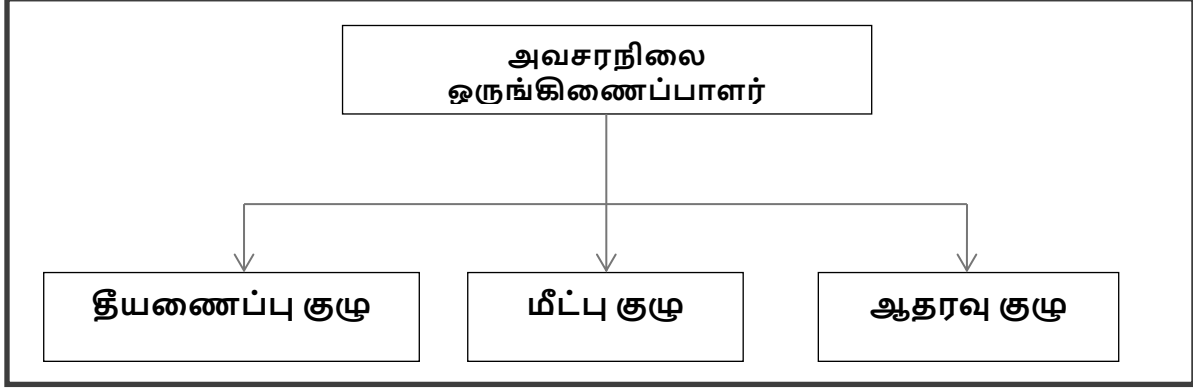
பேரிடர் மேலாண்மை திட்டத்தின் நோக்கம், சுரங்கம் மற்றும் வெளிப்புற சேவைகளின் ஒருங்கிணைந்த வளங்களைப் பயன்படுத்தி பின்வருவனவற்றை அடைவதாகும்:

- 7 பாதிக்கப்பட்டவர்களின் மீட்பு மற்றும் மருத்துவ சிகிச்சை;
- 7 மற்றவர்களைப் பாதுகாத்தல்;
- 7 பொருள் மற்றும் சுற்றுச்சூழலுக்கு ஏற்படும் சேதத்தை குறைத்தல்;
- 7 தொடக்கத்தில் சம்பவத்தைக் கட்டுப்படுத்தி இறுதியில் கட்டுக்குள் கொண்டு வருதல்;
- 7 பாதிக்கப்பட்ட பகுதியின் பாதுகாப்பான மறுவாழ்வு; மற்றும்
- 7 அவசரநிலைக்கான காரணம் மற்றும் சூழ்நிலைகள் பற்றிய அடுத்த விசாரணைக்கு தொடர்புடைய பதிவுகள் மற்றும் உபகரணங்களை பாதுகாத்தல்

புனர்வாழ்வை மீட்பதற்கும், மருத்துவ உதவியை வழங்குவதற்கும், இயல்பு நிலையை மீட்டெடுப்பதற்கும், செயல்பாட்டுத் திறனை மேம்படுத்துவதாகும். சுரங்கங்களுக்குள் அல்லது சுரங்கங்களுக்கு அருகில் உள்ள பெரிய அவசரநிலையின் விளைவுகளைச் சமாளிக்க, ஒரு பேரிடர் மேலாண்மைத் திட்டம் வகுக்கப்பட வேண்டும், மேலும் இந்த திட்டமிடப்பட்ட அவசர ஆவணம் “பேரழிவு மேலாண்மைத் திட்டம்” என்று அழைக்கப்படுகிறது.

ஒரு பேரிடர் ஏற்பட்டால், தடுப்பு நடவடிக்கைகள் இருந்தபோதிலும், கீழே உள்ள விளக்கங்களின்படி பேரிடர் மேலாண்மை செய்யப்பட வேண்டும். அவசரகால சூழ்நிலைகளைக் கையாள்வதற்காக முன்மொழியப்பட்ட ஒரு அமைப்பு உள்ளது மற்றும் முக்கிய பணியாளர்கள் மற்றும் அவர்களின் குழு இடையேயான ஒருங்கிணைப்பு படம் 7.1 இல் காட்டப்பட்டுள்ளது.

**படம் 7.1: பேரிடர் மேலாண்மை குழு அமைப்பு**



அவசரநிலை அமைப்பு, தகுதிவாய்ந்த சுரங்க மேலாளரான அவசரநிலை ஒருங்கிணைப்பாளரால் வழிநடத்தப்படும். அவர் இல்லாத நிலையில், சுரங்க மேலாளர் வரும் வரை, சுரங்கத்தில் இருக்கும் பெரும்பாலான மூத்தவர்கள் அவசரகால ஒருங்கிணைப்பாளராக இருப்பார்கள். அவசரகால சூழ்நிலைகளைக் கவனிப்பதற்காக மூன்று குழுக்கள் இருக்கும் - தீயணைப்புக் குழு, மீட்புக் குழு மற்றும் ஆதரவுக் குழு. அணிகளின் முன்மொழியப்பட்ட அமைப்பு அட்டவணை 7.2 இல் கொடுக்கப்பட்டுள்ளது.

**அட்டவணை 7.2: அவசர நிலையைச் சமாளிக்க முன்மொழியப்பட்ட குழுக்கள்**

பதவி	தகுதி
<b>தீயணைப்பு குழு</b>	
குழுத் தலைவர்/ அவசர ஒருங்கிணைப்பாளர் (EC)	சுரங்க மேலாளர்
குழு உறுப்பினர்	சுரங்க மேற்பார்வையாளர்
குழு உறுப்பினர்	சுரங்க துணை
<b>மீட்பு குழு</b>	
குழுத் தலைவர்/ அவசர ஒருங்கிணைப்பாளர் (EC)	சுரங்க மேலாளர்
குழு உறுப்பினர்/ சம்பவக் கட்டுப்பாட்டாளர் (IC)	சுற்றுச்சூழல் அதிகாரி
குழு உறுப்பினர்	சுரங்க மேற்பார்வையாளர்
<b>ஆதரவு குழு</b>	
குழுத் தலைவர்/ அவசர ஒருங்கிணைப்பாளர் (EC)	சுரங்க மேலாளர்
உதவி குழு தலைவர்	சுற்றுச்சூழல் அதிகாரி
குழு உறுப்பினர்	சுரங்க துணை
பாதுகாப்புக் குழுத் தலைவர்/ அவசரகால பாதுகாப்புக் கட்டுப்பாட்டாளர்	சுரங்க மேற்பார்வையாளர்

சுரங்கம் செயல்பாட்டுக்கு வந்ததும், பணியாளர்களின் பெயர்களுடன் மேற்கண்ட அட்டவணை தயாரிக்கப்பட்டு தொழிலாளர்களுக்கு எளிதாகக் கிடைக்கும். சுரங்கம், தீயணைப்பு நிலையம் மற்றும் அண்டை தொழில் பிரிவுகள்/சுரங்கங்களின் பல்வேறு

துறைகளை கட்டுப்படுத்த, ஒரு மொபைல் தொடர்பு நெட்வொர்க் மற்றும் வயர்லெஸ் சுரங்க அவசர கட்டுப்பாட்டு அறையை (M ECR) இணைக்க வேண்டும்.

**அவசரக் குழுவின் பாத்திரங்கள் மற்றும் பொறுப்புகள் –**

**(அ) அவசர ஒருங்கிணைப்பாளர் (EC)**

அவசரகால ஒருங்கிணைப்பாளர் தளத்தின் முழுமையான கட்டுப்பாட்டை ஏற்றுக்கொள்வார் மற்றும் Mசுற்றுச்சூழல் அனுமதிR இல் இருக்க வேண்டும்.

**(ஆ) சம்பவக் கட்டுப்பாட்டாளர் (ஐசி)**

சம்பவக் கட்டுப்பாட்டாளர் என்பது அவசரநிலையின் இடத்திற்குச் சென்று, அவசரநிலையைக் கடப்பதற்கு அல்லது கட்டுப்படுத்துவதற்கான செயல் திட்டத்தை மேற்பார்வையிடும் ஒரு நபராக இருக்க வேண்டும். ஷிப்ட் மேற்பார்வையாளர் அல்லது சுற்றுச்சூழல் அதிகாரி ஐசியின் பொறுப்பை ஏற்க வேண்டும்.

**(இ) தொடர்பு மற்றும் ஆலோசனைக் குழு**

ஆலோசனை மற்றும் தகவல் தொடர்பு குழுவில் சுரங்கத் துறைகளின் தலைவர்கள் அதாவது சுரங்க மேலாளர் இருக்க வேண்டும்.

**(ஈ) பெயர் அழைப்பு ஒருங்கிணைப்பாளர்**

சுரங்க மேற்பார்வையாளர் பெயர் அழைப்பு ஒருங்கிணைப்பாளராக இருப்பார். பெயர் அழைப்பு ஒருங்கிணைப்பாளர் பெயர் அழைப்பை நடத்துவார் மற்றும் சுரங்கப் பணியாளர்களை கூடும் இடத்திற்கு வெளியேற்றுவார். கடமையில் இருக்கும் அனைத்து பணியாளர்களுக்கும் கணக்கு வைப்பதே அவரது பிரதான பணியாக இருக்கும்.

**(உ) தேடல் மற்றும் மீட்பு குழு**

சிக்கியுள்ள பணியாளர்களை மீட்கும் பணியை மேற்கொள்வதற்கு பயிற்சி பெற்ற மற்றும் ஆயுதம் ஏந்திய நபர்கள் குழுவாக இருக்க வேண்டும். முதலுதவி மற்றும் தீயை அணைப்பதில் பயிற்சி பெற்றவர்கள் தேடல் மற்றும் மீட்புக் குழுவில் சேர்க்கப்படுவார்கள்.

**(ஊ) அவசரகால பாதுகாப்பு கட்டுப்படுத்தி**

அவசரகால பாதுகாப்புக் கட்டுப்பாட்டாளர் பிரதான வாயில் அலுவலகத்தில் அமைந்துள்ள மற்றும் வெளி நிறுவனங்களை வழிநடத்தும் மூத்த பாதுகாப்பு நபராக இருக்க வேண்டும். எ.கா. தீயணைப்புப் படை, காவல்துறை, மருத்துவர் மற்றும் ஊடகவியலாளர்கள்.

**அவசர கட்டுப்பாட்டு செயல்முறை –**

அவசரகாலத்தின் ஆரம்பம், அனைத்து நிகழ்தகவுகளிலும், ஒரு பெரிய தீ அல்லது வெடிப்பு அல்லது எக்ஸ்கவேட்டர்யின் போது சுவர் இடிந்து விழுவதன் மூலம் தொடங்கும் மற்றும் பல்வேறு பாதுகாப்பு சாதனங்கள் மற்றும் பணியில் இருக்கும் செயல்பாட்டு ஊழியர்களால் கண்டறியப்படும். பணியில் இருக்கும் ஊழியர் ஒருவர் இருந்தால், அவர்



(அவருக்கு போதுமான விவரம் அளிக்கப்பட்ட தளத்தின் அவசர நடைமுறையின்படி) அருகில் உள்ள அலாரம் அழைப்புப் புள்ளிக்குச் சென்று, கண்ணாடியை உடைத்து அலாரங்களைத் தூண்டுவார். விபத்து நடந்த இடம் மற்றும் தன்மை குறித்து அவசர கட்டுப்பாட்டு அறைக்கு தெரிவிக்கவும் அவர் தன்னால் முடிந்தவரை முயற்சிப்பார். பணி அவசர நடைமுறைக்கு இணங்க, அவசரநிலையை விளக்குவதற்கும் கட்டுப்படுத்துவதற்கும் பின்வரும் முக்கிய நடவடிக்கைகள் உடனடியாக நடைபெறும்.

- தளத்தில் தீயணைப்பு வீரர் தலைமையிலான தீயணைப்பு குழுவினர் தீ நுரை டெண்டர்கள் மற்றும் தேவையான உபகரணங்களுடன் சம்பவம் நடந்த இடத்திற்கு வருவார்கள்.
- அவசரகால பாதுகாப்புக் கட்டுப்பாட்டாளர் பிரதான வாயில் அலுவலகத்தில் இருந்து தனது பணியைத் தொடங்குவார்
- சம்பவக் கட்டுப்படுத்தி, மீட்புக் குழுவின் உதவியுடன் அவசரத் தளத்திற்கு விரைந்து சென்று அவசரநிலையைக் கையாளத் தொடங்குவார்.
- தளத்தின் முதன்மைக் கட்டுப்பாட்டாளர் தனது ஆலோசனை மற்றும் தகவல் தொடர்புக் குழுவின் உறுப்பினர்களுடன் MECR க்கு வந்து தளத்தின் முழுமையான கட்டுப்பாட்டை எடுத்துக்கொள்வார்.
- அவர் சம்பவக் கட்டுப்பாட்டாளரிடமிருந்து தொடர்ந்து தகவல்களைப் பெறுவார் மற்றும் இதற்கான முடிவுகளை மற்றும் வழிகாட்டுதல்களை வழங்குவார்:
  - சம்பவக் கட்டுப்பாட்டாளர்
  - சுரங்க கட்டுப்பாட்டு அறைகள்
  - அவசர பாதுகாப்பு கட்டுப்பாட்டாளர்

#### வெவ்வேறு இடங்களில் முன்மொழியப்பட்ட தீயை அணைக்கும் கருவிகள் –

சுரங்கத்திற்குள் ஆபத்தான இடங்களில் பின்வரும் வகையான தீயை அணைக்கும் கருவிகள் முன்மொழியப்பட்டுள்ளன.

#### அட்டவணை 7.3: வெவ்வேறு இடங்களில் முன்மொழியப்பட்ட தீயை அணைக்கும் கருவிகள்

இடம்	தீயை அணைக்கும் கருவிகளின் வகை
மின் சாதனங்கள்	CO2 வகை, நுரை வகை, உலர் இரசாயன தூள் வகை
எரிபொருள் சேமிப்பு பகுதி	CO2 வகை, நுரை வகை, உலர் இரசாயன தூள் வகை, மணல் வாளி
அலுவலக பகுதி	உலர் இரசாயன வகை, நுரை வகை

#### பேரிடர் காலத்தில் பின்பற்ற வேண்டிய எச்சரிக்கை அமைப்பு –

தள கட்டுப்பாட்டாளர், தீயணைப்புக் குழுவிடமிருந்து பேரிடர் செய்தியைப் பெறும்போது, சுரங்கக் கட்டுப்பாட்டு அறை உதவியாளர் 5 நிமிடங்களுக்கு சைரன் ஒலிப்பார். பொது அறிவிப்பு அமைப்பு மூலம் பேரிடர் செய்தியை ஒளிபரப்ப சம்பவக் கட்டுப்பாட்டாளர் ஏற்பாடு செய்வார். சம்பவக் கட்டுப்பாட்டாளரிடமிருந்து “எமர்ஜென்சி ஓவர்” என்ற செய்தியைப் பெற்றவுடன், அவசரகால கட்டுப்பாட்டு அறை உதவியாளர் 2 நிமிடங்களுக்கு நேராக அலாரத்தை ஒலிப்பதன் மூலம் “அனைத்து தெளிவான சிக்னலையும்” வழங்குவார்.

பேரிடரின் போது பீதி அல்லது தவறான புரிதலைத் தவிர்க்க அலாரம் அமைப்பின் அம்சங்கள் அனைவருக்கும் விளக்கப்படும். ஆபத்து / பேரழிவுகளைத் தடுக்க அல்லது கவனிப்பதற்காக, பின்வரும் கட்டுப்பாட்டு நடவடிக்கைகள் ஏதேனும் எடுக்கப்பட்டிருந்தால்.

· அனைத்து சுரங்க நடவடிக்கைகளின் போது அனைத்து பாதுகாப்பு முன்னெச்சரிக்கைகள் மற்றும் உலோக சுரங்க ஒழுங்குமுறைகள் (MMR), 1961 விதிகள் கண்டிப்பாக பின்பற்றப்படுகிறது.

· MMR 1961 இன் படி வெடிபொருட்களை வெடிக்கச் செய்வதற்கும் சேமிப்பதற்கும் அனைத்து பாதுகாப்பு முன்னெச்சரிக்கை நடவடிக்கைகளையும் கடைபிடித்தல்.

· சுரங்கம் மற்றும் அதைச் சார்ந்த பகுதிகளுக்குள் அங்கீகரிக்கப்படாத நபர்கள் நுழைவது முற்றிலும் தடைசெய்யப்பட்டுள்ளது.

· சுரங்க அலுவலக வளாகம் மற்றும் சுரங்கப் பகுதியில் தீயணைப்பு மற்றும் முதலுதவி ஏற்பாடுகள் வழங்கப்பட்டுள்ளன.

· பாதுகாப்பு காலணி, ஹெல்மெட், கண்ணாடிகள், தூசி முகமூடிகள், காது பிளக்குகள் மற்றும் காது மஃப்ஸ் போன்ற அனைத்து பாதுகாப்பு உபகரணங்களின் ஏற்பாடுகளும் ஊழியர்களுக்குக் கிடைக்கப்பெறுகின்றன மற்றும் அவற்றின் பயன்பாடு வழக்கமான கண்காணிப்பின் மூலம் கண்டிப்பாக கடைபிடிக்கப்படுகிறது.

· அபாயகரமான வளாகங்களில் பணிபுரியும் அனைத்து ஊழியர்களுக்கும் பயிற்சி மற்றும் புத்தாக்க படிப்பு

· அங்கீகரிக்கப்பட்ட திட்டங்களின்படி சுரங்க வேலை மற்றும் சுரங்கத் திட்டங்களைத் தொடர்ந்து புதுப்பித்தல்.

· சுரங்கப் பகுதிகளை சுத்தம் செய்வது தொடர்ந்து செய்யப்படுகிறது.

· வெடிமருந்துகளைக் கையாளுதல், சார்ஜ் செய்தல் மற்றும் வெடித்தல் ஆகியவை SOP ஐப் பின்பற்றும் தகுதி வாய்ந்த நபர்களால் மட்டுமே மேற்கொள்ளப்படுகின்றன.

· சுரங்கப் பள்ளத்தில் மேற்பரப்பு நீர் வருவதைத் தவிர்ப்பதற்காக தோட்ட வடிகால் மற்றும் மண் கட்டுகளை சரிபார்த்தல் மற்றும் வழக்கமான பராமரிப்பு.

· குறிப்பாக மழைக்காலத்தில் அவசர பம்பிங்கிற்காக போதுமான அளவு டீசல் கொண்ட ஜெனரேட்டர் செட்களுடன் கூடிய அதிக திறன் கொண்ட காத்திருப்பு பம்புகளை வழங்குதல்.

· ஆடியோ சிக்னலுக்காக வெடிக்கும் போது வெடிக்கும் SIREN பயன்படுத்தப்படுகிறது.

· வெடிப்பதற்கு முன் மற்றும் வெடித்த பிறகு, சிவப்பு மற்றும் பச்சை கொடிகள் காட்சி சமிக்ஞைகளாக காட்டப்படும்.

· வெடித்தல் நேரத்தைக் குறிக்கும் எச்சரிக்கை அறிவிப்புப் பலகைகள் மற்றும் அத்துமீறி நுழையாதவை முக்கிய இடங்களில் காட்டப்படும்.

· அனைத்து சுரங்க உபகரணங்களின் வழக்கமான பராமரிப்பு மற்றும் சோதனை உற்பத்தியாளரின் வழிகாட்டுதல்களின்படி மேற்கொள்ளப்பட்டது..

**7.4 ஒட்டுமொத்த தாக்கம் ஆய்வு**

குழுமத்தில் முன்மொழியப்பட்ட மற்றும் ஏற்கனவே உள்ள குவாரிகளை எளிதாகப் பிரதிநிதித்துவப்படுத்த, தனித்துவக் குறியீடுகள் கொடுக்கப்பட்டு, இந்த EIA/EMP அறிக்கையில் அடையாளம் காணப்பட்டு ஆய்வு செய்யப்படுகிறது.

**அட்டவணை 7.4: முன்மொழிவில் இருந்து 500மீ சுற்றளவில் உள்ள குவாரிகளின் பட்டியல்**

<b>உத்தேசிக்கப்பட்டுள்ள குவாரி</b>				
<b>குறியீடு</b>	<b>உரிமையாளர் பெயர்</b>	<b>புல எண்கள்,</b>	<b>பரப்பளவு (ஹெக்டேர் )</b>	<b>நிலை</b>
P1	திரு.S.தனபால், S/o. செங்கோடன், எண்.438, மகாகாளியம்மன் கோவில் தெரு, தாகாபட்டி அஞ்சல், சேலம் மாவட்டம்- 636 006.	106 (Part-1)	1.00.0	TOR Vide Lr No. SEIAA- TN/F.No.8121/SEAC/T OR-930/2020 Dated :16.04.2021
P2	திரு.K.வெங்கட்ராமன், S/o. கிருஷ்ணன், எண்.74A/77A, நாராயணன் பிள்ளை தெரு, பெரமனூர், சேலம் - 636 007.	106 (Part-2)	1.50.0	TOR Vide Lr No. SEIAA- TN/F.No.9332/TOR- 1244/2022 Dated :30.08.2022
P3	திருமதி.S.சுமதி, W/o.சதீஷ்குமார், எண்.3/43, நடு தெரு, சிங்கிபுரம், வாழப்பாடி, சேலம் - 636 115.	106 (Part-3)	1.50.0	TOR Vide Lr No. SEIAA- TN/F.No.9685/SEAC/T OR-1428/2022 Dated :18.04.2023
P4	திரு.A.ராஜராஜசோழன், S/o.அழகப்பன், எண்.3/22, ராஜவீதி, மின்னம்பள்ளி அஞ்சல், வாழப்பாடி, சேலம் - 636 106.	106 (Part-4)	1.50.0	TOR Vide Lr No. SEIAA- TN/F.No.9333/TOR- 1234/2022 Dated :30.08.2022
<b>மொத்தம்</b>			<b>5.50.0</b>	
<b>தற்போதுள்ள குவாரி</b>				
Nil				
<b>காலாவதியான குவாரி</b>				
Nil				
<b>மொத்த குழுமப் பரப்பளவு</b>			<b>5.50.5 ஹெக்டேர்</b>	

**குறிப்பு:-**

• • MoEF & CC அறிவிப்பின்படி குழும பகுதி கணக்கிடப்படுகிறது - S.O. 2269 (இ) தேதி: 01.07.2016

மேற்கூறிய அறிவிப்பின்படி S.O.2269(E) தேதி: 01.07.2016 இன் பாரா (b) இல் இணைப்பு XI,- (ii)(5): மூன்று ஆண்டுகள் அல்லது அதற்கு மேல் செயல்படாத குத்தகை மற்றும் 15 ஆம் தேதி வரை சுற்றுச்சூழல் அனுமதி பெற்ற குத்தகைகள் ஜனவரி, 2016 க்ளாஸ்டரின் பரப்பளவைக் கணக்கிடுவதற்குக் கணக்கிடப்படாது, ஆனால் சுற்றுச்சூழல் மேலாண்மைத் திட்டம் மற்றும் பிராந்திய சுற்றுச்சூழல் மேலாண்மைத் திட்டத்தில் சேர்க்கப்படும்.

**அட்டவணை 7.5: குழுமத்தில் முன்மொழியப்பட்ட திட்டங்களின் முக்கிய அம்சங்கள் - P1**

சுரங்கத்தின் பெயர்	திரு.S.தனபால், சாதாரண கல் குவாரி	
நிலப்பரப்பு வரைபடம் எண்	58-I/06	
அட்சரேகை	11°42'24.17"N to 11°42'27.73"N	
தீர்க்கரேகை	78°18'03.95"E to 78°18'08.71"E	
மிக உயர்ந்த உயரம்	448-400 மீ ASML	
சுரங்கத்தின் முன்மொழியப்பட்ட ஆழம்	41 மீ AGL (1மீ மேல்மண் + 40மீ சாதாரண கல்)	
புவியியல் வளங்கள் மீ3	சாதாரண கல்	மேல்மண்
	4,38,620 மீ3	10,112 மீ3
சுரங்க இருப்புக்கள்	சாதாரண கல்	மேல்மண்
	1,51,795 மீ3	6,372 மீ3
ஐந்து ஆண்டுகளுக்கு உத்தேச உற்பத்தி	சாதாரண கல்	மேல்மண்
	83,425 மீ3	6,372 மீ3
தற்போதுள்ள குழி அளவு	-	
இறுதி குழி பரிமாணம்	108m (L) x 59m (W) x 71m (D) (56m agl +15 bgl)	
நீர் மட்டம்	63 - 68 மீ bgl	
சுரங்க முறை	திறந்தவெளி இயந்திரமயமாக்கப்பட்ட சுரங்க முறை, துளையிடுதல் மற்றும் வெடித்தல் ஆகியவற்றை உள்ளடக்கியது	
நிலப்பரப்பு	குத்தகைக்கு விண்ணப்பித்த பகுதி மலைப்பாங்கான நிலப்பரப்பாகும். இப்பகுதியானது கிழக்குப் பகுதியை நோக்கி 1 முதல் 4 வரை சாய்வுடன் மென்மையான சாய்வைக் கொண்டுள்ளது. இப்பகுதியின் உயரம் சராசரி கடல் மட்டத்திலிருந்து 448-400 மீ (அதிகபட்சம்) ஆகும். நிலப்பரப்பு 1 மீ (சராசரி) தடிமன் மேல் மண் உருவாக்கத்தால் மூடப்பட்டுள்ளது. அருகாமையில் இருக்கும் குவாரி குழியிலிருந்து தெளிவாக அனுமானிக்கப்படும் 1மீ (மேல் மண் உருவாக்கம்)க்குப் பிறகு பாரிய சார்னோகைட் காணப்படுகிறது.	
இயந்திரங்கள் முன்மொழியப்பட்டன	ஜாக் ஹேமர்	2
	கம்பிரசர்	1
	பக்கெட் மற்றும் ராக் பிரேக்கர் எக்ஸ்கவேட்டர்	1
	டிப்பர்கள்	1
வெடித்தல்	ஷாட் ஹோல் டிரில்லிங் மூலம் கட்டுப்படுத்தப்பட்ட பிளாஸ்டிக் முறை மற்றும் 25 மிமீ ஸ்லரி வெடிமருந்து சிறிய	

	டயா ஆகியவை கரடுமுரடான கல்லை அகற்றுவதற்கும் வெற்றி பெறுவதற்கும் உடைக்க மற்றும் ஹீவிங் விளைவைப் பயன்படுத்த பரிந்துரைக்கப்படுகிறது. ஆழமான துளையிடல் முன்மொழியப்படவில்லை.	
மனிதவள பயன்பாடு	14 நபர்கள்	
மொத்த திட்டச் செலவு	திட்ட செலவு	ரூ. 40,91,000/-
	சுற்றுச்சூழல் கண்காணிப்பு செலவு	ரூ. 3,80,000/-
	மொத்தம்	ரூ. 44,71,000/-
CER செலவு (2.0%)	ரூ.5,00,000/-	
அருகிலுள்ள நீர்நிலைகள்	அனுப்பூர் அருகே ஏரி	4.25 கிமீ - வடகிழக்கு
	குட்டத்துப்பட்டி அருகே உள்ள ஏரி	2.40 கிமீ - வடகிழக்கு
	ஆச்சங்குட்டைப்பட்டி அருகே உள்ள ஏரி	5.63 கிமீ - வடமேற்கு
	வலசையூர் அருகே உள்ள ஏரி	5.25 கிமீ - தென்மேற்கு
	D.பெருமாபாளையம் அருகே ஏரி	7.47 கிமீ - தென்மேற்கு
	பள்ளப்பட்டி அருகே உள்ள ஏரி	6.88 கிமீ - தென்மேற்கு
	பூவனூர் அருகே உள்ள ஏரி	5.37 கிமீ - வடமேற்கு
	வெள்ளாளகுண்டம் அருகே உள்ள ஏரி	6 கிமீ - தென்கிழக்கு
	சின்னகவுண்டாபுரம் அருகே ஏரி	7 கிமீ - தென்மேற்கு
	சுக்கம்பட்டி அருகே ஏரி	5.2 கிமீ - வடமேற்கு
	ஏரிப்புதூர் அருகே ஏரி	1.8 கிமீ - தென்மேற்கு
பசுமை அரண் மேம்பாட்டுத் திட்டம்	7.5 மீட்டர் பாதுகாப்பு தூரம் மற்றும் கிராம சாலையில் 600 மரங்கள் நட உத்தேசிக்கப்பட்டுள்ளது	
முன்மொழியப்பட்ட நீர் தேவை	2.8 KLD	
அருகிலுள்ள குடியிருப்பு	660மீ-தென்கிழக்கு	

**அட்டவணை 7.6: குழுமத்தில் முன்மொழியப்பட்ட திட்டங்களின் முக்கிய அம்சங்கள்**

- P2

சுரங்கத்தின் பெயர்	திரு.K.வெங்கட்ராமன், சாதாரண கல் குவாரி
நிலப்பரப்பு வரைபடம் எண்	58-I/06
S.F. எண்கள் & பரப்பளவு	106 (P-IIq) & 1.50.0 Ha
நில வகை	அரசு நிலம்
குத்தகை காலம்	10
சுரங்கத்தின் முன்மொழியப்பட்ட காலம்	5
அட்சரேகை	11°42'30.41"N to 11°42'28.96"N
தீர்க்கரேகை	78°18'06.24"E to 78°18'00.47"E
மிக உயர்ந்த உயரம்	447 மீ AMSL
சுரங்கத்தின் முன்மொழியப்பட்ட ஆழம்	43மீ AGL (1மீ மேல்மண் + 42மீ சாதாரண கல்)

புவியியல் வளங்கள் மீ3	சாதாரண கல்	கிராவல்
	7,80,604 மீ3	15,000 மீ3
சுரங்க இருப்புக்கள்	சாதாரண கல்	கிராவல்
	3,39,516 மீ3	11,700 மீ3
ஐந்து ஆண்டுகளுக்கு உத்தேச உற்பத்தி	சாதாரண கல்	கிராவல்
	3,02,716 மீ3	11,700 மீ3
தற்போதுள்ள குழி அளவு	-	
இறுதி குழி பரிமாணம்	130.0m (L) x 90m (W) x 63m (D)	
நீர் மட்டம்	70 மீ bgl	
சுரங்க முறை	திறந்தவெளி இயந்திரமயமாக்கப்பட்ட சுரங்க முறை, துளையிடுதல் மற்றும் வெடித்தல் ஆகியவற்றை உள்ளடக்கியது	
நிலப்பரப்பு	குத்தகைக்கு விண்ணப்பித்த பகுதி மலைப்பாங்கான குவாரி குத்தகைக்கு விண்ணப்பிக்கப்பட்ட குத்தகையானது, மேற்கு நோக்கி சாய்வான வெற்றுப் பகுதியான சாதாரண கல் மூடப்பட்டிருக்கும், இது எந்த வகையான தாவரங்களையும் தாங்காது. இப்பகுதியின் உயரம் 447m Amsl ஆகும்.	
இயந்திரங்கள் முன்மொழியப்பட்டன	ஜாக் ஹேமர்	5
	ஹைட்ராலிக் எக்ஸ்கவேட்டர்	1
	டிப்பர்கள்	2
வெடித்தல்	ஷாட் ஹோல் டிரில்லிங் மூலம் கட்டுப்படுத்தப்பட்ட பிளாஸ்டிக் முறை மற்றும் 25 மிமீ ஸ்லரி வெடிமருந்து சிறிய டயா ஆகியவை சாதாரணகல்லை அகற்றுவதற்கும் வெற்றி பெறுவதற்கும் உடைக்க மற்றும் ஹீவிங் விளைவைப் பயன்படுத்த பரிந்துரைக்கப்படுகிறது. ஆழமான துளையிடல் முன்மொழியப்படவில்லை.	
மனிதவள பயன்பாடு	18 நபர்கள்	
மொத்த திட்டச் செலவு	நிலையான செலவு	ரூ. 40,90,000/-
	செயல்பாட்டு செலவு	ரூ. 30,00,000/-
	சுற்றுச்சூழல் கண்காணிப்பு செலவு	ரூ. 3,50,000/-
	மொத்தம்	ரூ. 74,40,000/-
CER செலவு (2.0%)	ரூ.5,00,000/-	
அருகிலுள்ள நீர்நிலைகள்	அனுப்பூர் அருகே ஏரி	4.34 கிமீ - வடகிழக்கு
	குட்டத்துப்பட்டி அருகே உள்ள ஏரி	2.54 கிமீ - வடகிழக்கு
	ஆச்சங்குட்டைப்பட்டி அருகே உள்ள ஏரி	5.47 கிமீ - வடமேற்கு
	வலசையூர் அருகே உள்ள ஏரி	5.13 கிமீ - தென்மேற்கு
	D.பெருமாபாளையம் அருகே ஏரி	7.38 கிமீ - தென்மேற்கு
	பள்ளப்பட்டி அருகே உள்ள ஏரி	6.73 கிமீ - தென்மேற்கு
	பூவனூர் அருகே உள்ள ஏரி	5.24 கிமீ - வடமேற்கு
	வெள்ளாளகுண்டம் அருகே உள்ள ஏரி	6 கிமீ - தென்கிழக்கு
	சின்னகவுண்டாபுரம் அருகே ஏரி	7 கிமீ - தென்மேற்கு

	சுக்கம்பட்டி அருகே ஏரி	5.2 கிமீ - வடமேற்கு
	ஏரிப்புதூர் அருகே ஏரி	1.8 கிமீ - தென்மேற்கு
பசுமை அரண் மேம்பாட்டுத் திட்டம்	7.5 மீட்டர் பாதுகாப்பு தூரம் மற்றும் கிராம சாலையில் 900 மரங்கள் நட உத்தேசிக்கப்பட்டுள்ளது	
முன்மொழியப்பட்ட நீர் தேவை	1.8 KLD	
அருகிலுள்ள குடியிருப்பு	500மீ-தென்கிழக்கு	

**அட்டவணை 7.7: குழுமத்தில் முன்மொழியப்பட்ட திட்டங்களின் முக்கிய அம்சங்கள் - P3**

சுரங்கத்தின் பெயர்	திருமதி.S.சுமதி, சாதாரண கல் குவாரி	
S.F. எண்கள் & பரப்பளவு	106 (P-III) & 1.50.0 Ha	
நில வகை	அரசு நிலம்	
குத்தகை காலம்	10	
சுரங்கத்தின் முன்மொழியப்பட்ட காலம்	5	
நிலப்பரப்பு வரைபடம் எண்	58-I/06	
அட்சரேகை	11°42'27.93"N to 11°42'25.89"N	
தீர்க்கரேகை	78°18'05.14"E to 78°17'59.38"E	
மிக உயர்ந்த உயரம்	471 மீ AMSL	
சுரங்கத்தின் முன்மொழியப்பட்ட ஆழம்	58மீ (1மீ மேல்மண் + 57மீ சாதாரண கல்)	
புவியியல் வளங்கள் மீ3	சாதாரண கல்	கிராவல்
	6,34,948 மீ3	15,000 மீ3
சுரங்க இருப்புக்கள்	சாதாரண கல்	கிராவல்
	3,47,617 மீ3	13,000 மீ3
ஐந்து ஆண்டுகளுக்கு உத்தேச உற்பத்தி	சாதாரண கல்	கிராவல்
	3,09,617மீ3	13,000 மீ3
தற்போதுள்ள குழி அளவு	-	
இறுதி குழி பரிமாணம்	130m (L) x 100m (W) x 63m (D)	
நீர் மட்டம்	70 மீ bgl	
சுரங்க முறை	திறந்தவெளி இயந்திரமயமாக்கப்பட்ட சுரங்க முறை, துளையிடுதல் மற்றும் வெடித்தல் ஆகியவற்றை உள்ளடக்கியது	
நிலப்பரப்பு	குத்தகைக்கு விண்ணப்பித்த பகுதி மலைப்பாங்கான குவாரி குத்தகைக்கு விண்ணப்பிக்கப்பட்ட குத்தகையானது, மேற்கு நோக்கி சாய்வான வெற்றுப் பகுதியான சாதாரண கல் மூடப்பட்டிருக்கும், இது எந்த வகையான தாவரங்களையும் தாங்காது. இப்பகுதியின் உயரம் 471m Amsl ஆகும்.	
இயந்திரங்கள் முன்மொழியப்பட்டன	ஜாக் ஹேமர்	7
	ஹைட்ராலிக் எக்ஸ்கவேட்டர்	1
	டிப்பர்கள்	4
வெடித்தல்	ஷாட் ஹோல் டிரில்லிங் மூலம் கட்டுப்படுத்தப்பட்ட பிளாஸ்டிக் முறை மற்றும் 25 மிமீ ஸ்லரி வெடிமருந்து சிறிய டயா ஆகியவை சாதாரணகல்லை அகற்றுவதற்கும் வெற்றி	

	பெறுவதற்கும் உடைக்க மற்றும் ஹீவிங் விளைவைப் பயன்படுத்த பரிந்துரைக்கப்படுகிறது. ஆழமான துளையிடல் முன்மொழியப்படவில்லை.	
மனிதவள பயன்பாடு	18 நபர்கள்	
மொத்த திட்டச் செலவு	நிலையான செலவு	ரூ. 40,77,000/-
	செயல்பாட்டு செலவு	ரூ. 30,00,000/-
	சுற்றுச்சூழல் கண்காணிப்பு செலவு	ரூ. 3,50,000/-
	மொத்தம்	ரூ. 74,27,000/-
CER செலவு (2.0%)	ரூ.5,00,000/-	
அருகிலுள்ள நீர்நிலைகள்	அனுப்பூர் அருகே ஏரி	4.38 கிமீ - வடகிழக்கு
	குட்டத்துப்பட்டி அருகே உள்ள ஏரி	2.58 கிமீ - வடகிழக்கு
	ஆச்சங்குட்டைப்பட்டி அருகே உள்ள ஏரி	5.50 கிமீ - வடமேற்கு
	வலசையூர் அருகே உள்ள ஏரி	5.11 கிமீ - தென்மேற்கு
	D.பெருமாபாளையம் அருகே ஏரி	7.36 கிமீ - தென்மேற்கு
	பள்ளப்பட்டி அருகே உள்ள ஏரி	6.78 கிமீ - தென்மேற்கு
	பூவனூர் அருகே உள்ள ஏரி	5.28 கிமீ - வடமேற்கு
	வெள்ளாளகுண்டம் அருகே உள்ள ஏரி	6 கிமீ - தென்கிழக்கு
	சின்னகவுண்டாபுரம் அருகே ஏரி	7 கிமீ - தென்மேற்கு
	சுக்கம்பட்டி அருகே ஏரி	5.2 கிமீ - வடமேற்கு
	ஏரிப்புதூர் அருகே ஏரி	1.8 கிமீ - தென்மேற்கு
பசுமை அரண் மேம்பாட்டுத் திட்டம்	7.5 மீட்டர் பாதுகாப்பு தூரம் மற்றும் கிராம சாலையில் 900 மரங்கள் நட உத்தேசிக்கப்பட்டுள்ளது	
முன்மொழியப்பட்ட நீர் தேவை	3.0 KLD	
அருகிலுள்ள குடியிருப்பு	360மீ - கிழக்கு	



அட்டவணை 7.8: குழுமத்தில் முன்மொழியப்பட்ட திட்டங்களின் முக்கிய அம்சங்கள்

- P4

சுரங்கத்தின் பெயர்	திரு.A. ராஜராஜசோழன், சாதாரண கல் குவாரி	
S.F. எண்கள் & பரப்பளவு	106 (P-IV) & 1.50.0 Ha	
நில வகை	அரசு நிலம்	
குத்தகை காலம்	10	
சுரங்கத்தின் முன்மொழியப்பட்ட காலம்	5	
நிலப்பரப்பு வரைபடம் எண்	58-I/06	
அட்சரேகை	11°42'24.27"N to 11°42'22.83"N	
தீர்க்கரேகை	78°18'04.05"E to 78°17'58.28"E	
மிக உயர்ந்த உயரம்	471 மீ AMSL	
சுரங்கத்தின் முன்மொழியப்பட்ட ஆழம்	51மீ (1மீ மேல்மண் + 50மீ சாதாரண கல்)	
புவியியல் வளங்கள் மீ3	சாதாரண கல்	கிராவல்
	7,77,500 மீ3	15,000 மீ3
சுரங்க இருப்புக்கள்	சாதாரண கல்	கிராவல்
	3,39,925 மீ3	11,700 மீ3
ஐந்து ஆண்டுகளுக்கு உத்தேச உற்பத்தி	சாதாரண கல்	கிராவல்
	3,00,650 மீ3	11,700 மீ3
தற்போதுள்ள குழி அளவு	-	
இறுதி குழி பரிமாணம்	130m (L) x 90m (W) x 66m (D)	
நீர் மட்டம்	70 மீ bgl	
சுரங்க முறை	திறந்தவெளி இயந்திரமயமாக்கப்பட்ட சுரங்க முறை, துளையிடுதல் மற்றும் வெடித்தல் ஆகியவற்றை உள்ளடக்கியது	
நிலப்பரப்பு	குத்தகைக்கு விண்ணப்பித்த பகுதி மலைப்பாங்கான நிலப்பரப்பாகும். இப்பகுதி மேற்குப் பக்கமாக மென்மையான சாய்வாக உள்ளது. இப்பகுதியின் உயரம் சராசரி கடல் மட்டத்திலிருந்து 471 மீ (அதிகபட்சம்) ஆகும். நிலப்பரப்பு 1 மீ (சராசரி) தடிமன் மேல் மண் உருவாக்கத்தால் மூடப்பட்டுள்ளது. அருகாமையில் இருக்கும் குவாரி குழியிலிருந்து தெளிவாக அனுமானிக்கப்படும் 1மீ (மேல் மண் உருவாக்கம்)க்குப் பிறகு பாரிய சார்னோகைட் காணப்படுகிறது.	
இயந்திரங்கள் முன்மொழியப்பட்டன	ஜாக் ஹேமர்	5
	ஹைட்ராலிக் எக்ஸ்கவேட்டர்	1
	டிப்பர்கள்	2
வெடித்தல்	ஷாட் ஹோல் டிரில்லிங் மூலம் கட்டுப்படுத்தப்பட்ட பிளாஸ்டிக் முறை மற்றும் 25 மிமீ ஸ்லரி வெடிமருந்து சிறிய டயா ஆகியவை சாதாரணகல்லை அகற்றுவதற்கும் வெற்றி பெறுவதற்கும் உடைக்க மற்றும் ஹீவிங் விளைவைப் பயன்படுத்த பரிந்துரைக்கப்படுகிறது. ஆழமான துளையிடல் முன்மொழியப்படவில்லை.	
மனிதவள பயன்பாடு	18 நபர்கள்	

மொத்த திட்டச் செலவு	நிலையான செலவு	ரூ. 40,90,000/-
	செயல்பாட்டு செலவு	ரூ. 30,00,000/-
	சுற்றுச்சூழல் கண்காணிப்பு செலவு	ரூ. 3,50,000/-
	மொத்தம்	ரூ. 74,40,000/-
CER செலவு (2.0%)	ரூ.5,00,000/-	
அருகிலுள்ள நீர்நிலைகள்	அனுப்பூர் அருகே ஏரி	4.42 கிமீ - வடகிழக்கு
	குட்டத்துப்பட்டி அருகே உள்ள ஏரி	2.64 கிமீ - வடகிழக்கு
	ஆச்சங்குட்டைப்பட்டி அருகே உள்ள ஏரி	5.54 கிமீ - வடமேற்கு
	வலசையூர் அருகே உள்ள ஏரி	5.07 கிமீ - தென்மேற்கு
	D.பெருமாபாளையம் அருகே ஏரி	7.34 கிமீ - தென்மேற்கு
	பள்ளபட்டி அருகே உள்ள ஏரி	6.70 கிமீ - தென்மேற்கு
	பூவனூர் அருகே உள்ள ஏரி	5.31 கிமீ - வடமேற்கு
	வெள்ளாளகுண்டம் அருகே உள்ள ஏரி	6 கிமீ - தென்கிழக்கு
	சின்னகவுண்டாபுரம் அருகே ஏரி	7 கிமீ - தென்மேற்கு
	சுக்கம்பட்டி அருகே ஏரி	5.2 கிமீ - வடமேற்கு
	ஏரிப்புதூர் அருகே ஏரி	1.8 கிமீ - தென்மேற்கு
பசுமை அரண் மேம்பாட்டுத் திட்டம்	7.5 மீட்டர் பாதுகாப்பு தூரம் மற்றும் கிராம சாலையில் 900 மரங்கள் நட உத்தேசிக்கப்பட்டுள்ளது	
முன்மொழியப்பட்ட நீர் தேவை	2.0 KLD	
அருகிலுள்ள குடியிருப்பு	320மீ - தெற்கு	

ஆதாரம்: அந்தந்த திட்டங்களின் அங்கீகரிக்கப்பட்ட சுரங்கத் திட்டம்

குழுமத்தில் உள்ள அனைத்து குவாரிகளிலும் (முன்மொழியப்பட்ட மற்றும் ஏற்கனவே உள்ள) துளையிடுதல் மற்றும் வெடித்தல் மற்றும் தோண்டுதல் மற்றும் போக்குவரத்து நடவடிக்கைகள் காரணமாக ஒட்டுமொத்த தாக்கம் முக்கியமாக எதிர்பார்க்கப்படுகிறது மற்றும் வெடிப்பினால் ஏற்படும் காற்று மற்றும் இரைச்சல் சூழல் மற்றும் நில அதிர்வுகளில் பெரும் பாதிப்பு ஏற்படும்.

#### காற்று சூழலின் மீதான தாக்கம்-

7.9 & 7.10 அட்டவணையில் காட்டப்பட்டுள்ளபடி குழுமச் சுரங்கத்தின் ஒட்டுமொத்த சுமை கணக்கிடப்படுகிறது.

**அட்டவணை 7.9: சாதாரண கல்லின் ஒட்டுமொத்த உற்பத்தி சுமை**

முன்மொழியப்பட்ட உற்பத்தி விவரங்கள்				
குவாரி	ஐந்தாண்டு திட்ட காலத்திற்கு உற்பத்தி மீ3	ஆண்டுக்கு உற்பத்தி மீ3	ஒரு நாள் உற்பத்தி மீ3	ஒரு நாளைக்கு லாரி சுமைகளின் எண்ணிக்கை @ 6மீ3 ஒரு லோடு
P1	83,425	16,685	56	9
P2	3,02,716	60,543	202	34
P3	3,09,617	61,923	206	34
P4	3,00,650	60,130	200	33
<b>மொத்தம்</b>	<b>9,96,408</b>	<b>1,99,281</b>	<b>664</b>	<b>110</b>

**அட்டவணை 7.10: கிராவல்களின் ஒட்டுமொத்த உற்பத்தி சுமை**

முன்மொழியப்பட்ட உற்பத்தி விவரங்கள்				
குவாரி	1 - 3 ஆண்டுகள் மீ3	ஆண்டுக்கு உற்பத்தி மீ3	ஒரு நாளைக்கு மீ3	ஒரு நாளைக்கு லாரி சுமைகளின் எண்ணிக்கை @ 6 மீ3 ஒரு லோடு
P1	6,372	6,372	21	4
P2	11,700	11,700	39	7
P3	13,000	13,000	43	7
P4	11,700	11,700	39	7
<b>மொத்தம்</b>	<b>42,772</b>	<b>42,772</b>	<b>142</b>	<b>25</b>

ஒட்டுமொத்த அடிப்படையில், 4 குவாரிகளையும் கருத்தில் கொண்டு, மொத்த சாதாரண கல்லின் உற்பத்தி ஒரு நாளைக்கு 664 மீ3 ஆகும், இது ஒரு நாளைக்கு 110 ட்ரிப் சாதாரண கல்லை குழுமத்திலிருந்து பெறலாம்.

தோண்டப்பட்ட மேல்மண் திட்ட வளாகத்திற்குள் சேமிக்கப்பட்டு, பின்னர் பசுமை அரண் மேம்பாட்டுக்கு பயன்படுத்தப்படும்.

குறிப்பு: சாதாரண கல் ஒரு நாளின் உற்பத்தியானது 5 வருட குத்தகைக் காலத்திற்கும், மேல் மண் உற்பத்திக்கு 1 வருட உற்பத்திக் காலத்துடன் கணக்கிடப்படுகிறது.

மேற்கூறிய உற்பத்தி அளவுகளின் அடிப்படையில், 4 சுரங்கங்களிலும் பல்வேறு செயல்பாடுகளால் வெளியேற்றப்படும் உமிழ்வுகள், தரை தயாரிப்பு, எக்ஸ்கவேட்டர், கையாளுதல் மற்றும் தாது கடத்தல் போன்ற பல்வேறு செயல்பாடுகளை உள்ளடக்கியது. சுரங்க AP-42க்கான USEPA-Emission Estimation Technique Manual அடிப்படையில் இந்த நடவடிக்கைகள் முறையாக பகுப்பாய்வு செய்யப்பட்டு, வளிமண்டலத்தில் சாத்தியமான உமிழ்வுகளை வரவழைத்து, மதிப்பிடப்பட்ட உமிழ்வுகள் அட்டவணை 7.11 இல் கொடுக்கப்பட்டுள்ளன.

**அட்டவணை 7.11: 500 மீட்டர் சுற்றளவில் உள்ள குவாரிகளில் இருந்து வெளியேற்ற மதிப்பீடு**

குவாரிக்கான உமிழ்வு மதிப்பீடு "P1"				
PM10க்கான மதிப்பிடப்பட்ட உமிழ்வு விகிதம்	செயல்பாடு	மூல வகை	மதிப்பு	அலகு
	துளையிடுதல்	புள்ளி ஆதாரம்	0.060382634	g/s
	வெடித்தல்	புள்ளி ஆதாரம்	0.000194167	g/s

	கனிம ஏற்றுதல்	புள்ளி ஆதாரம்	0.038328045	g/s
	ஹால் சாலை	வரி ஆதாரம்	0.002485738	g/s/m
	ஒட்டுமொத்த சுரங்கம்	பகுதி ஆதாரம்	0.038555283	g/s
SO2 க்கான மதிப்பிடப்பட்ட உமிழ்வு விகிதம்	ஒட்டுமொத்த சுரங்கம்	பகுதி ஆதாரம்	0.000223403	g/s
NOxக்கான மதிப்பிடப்பட்ட உமிழ்வு விகிதம்	ஒட்டுமொத்த சுரங்கம்	பகுதி ஆதாரம்	0.000005362	g/s
<b>குவாரிக்கான உமிழ்வு மதிப்பீடு "P2"</b>				
PM10க்கான மதிப்பிடப்பட்ட உமிழ்வு விகிதம்	<b>செயல்பாடு</b>	<b>மூல வகை</b>	<b>மதிப்பு</b>	<b>அலகு</b>
	துளையிடுதல்	புள்ளி ஆதாரம்	0.088886002	g/s
	வெடித்தல்	புள்ளி ஆதாரம்	0.001342089	g/s
	கனிம ஏற்றுதல்	புள்ளி ஆதாரம்	0.042965113	g/s
	ஹால் சாலை	வரி ஆதாரம்	0.002493371	g/s/m
	ஒட்டுமொத்த சுரங்கம்	பகுதி ஆதாரம்	0.046689477	g/s
SO2 க்கான மதிப்பிடப்பட்ட உமிழ்வு விகிதம்	ஒட்டுமொத்த சுரங்கம்	பகுதி ஆதாரம்	0.000732475	g/s
NOxக்கான மதிப்பிடப்பட்ட உமிழ்வு விகிதம்	ஒட்டுமொத்த சுரங்கம்	பகுதி ஆதாரம்	0.000025811	g/s
<b>குவாரிக்கான உமிழ்வு மதிப்பீடு "P3"</b>				
PM10க்கான மதிப்பிடப்பட்ட உமிழ்வு விகிதம்	<b>செயல்பாடு</b>	<b>மூல வகை</b>	<b>மதிப்பு</b>	<b>அலகு</b>
	துளையிடுதல்	புள்ளி ஆதாரம்	0.089489027	g/s
	வெடித்தல்	புள்ளி ஆதாரம்	0.001388236	g/s
	கனிம ஏற்றுதல்	புள்ளி ஆதாரம்	0.043121901	g/s
	ஹால் சாலை	வரி ஆதாரம்	0.002493787	g/s/m
	ஒட்டுமொத்த சுரங்கம்	பகுதி ஆதாரம்	0.046757139	g/s
SO2 க்கான மதிப்பிடப்பட்ட உமிழ்வு விகிதம்	ஒட்டுமொத்த சுரங்கம்	பகுதி ஆதாரம்	0.000757113	g/s
NOxக்கான மதிப்பிடப்பட்ட உமிழ்வு விகிதம்	ஒட்டுமொத்த சுரங்கம்	பகுதி ஆதாரம்	0.000026704	g/s
<b>குவாரிக்கான உமிழ்வு மதிப்பீடு "P4"</b>				
PM10க்கான மதிப்பிடப்பட்ட உமிழ்வு விகிதம்	<b>செயல்பாடு</b>	<b>மூல வகை</b>	<b>மதிப்பு</b>	<b>அலகு</b>
	துளையிடுதல்	புள்ளி ஆதாரம்	0.088703662	g/s
	வெடித்தல்	புள்ளி ஆதாரம்	0.001328380	g/s
	கனிம ஏற்றுதல்	புள்ளி ஆதாரம்	0.042940488	g/s
	ஹால் சாலை	வரி ஆதாரம்	0.002493307	g/s/m
	ஒட்டுமொத்த சுரங்கம்	பகுதி ஆதாரம்	0.046677930	g/s

SO2 க்கான மதிப்பிடப்பட்ட உமிழ்வு விகிதம்	ஒட்டுமொத்த சுரங்கம்	பகுதி ஆதாரம்	0.000728266	g/s
NOxக்கான மதிப்பிடப்பட்ட உமிழ்வு விகிதம்	ஒட்டுமொத்த சுரங்கம்	பகுதி ஆதாரம்	0.000025658	g/s

**அட்டவணை 7.8: குழுமத்திற்குள் அதிகரிக்கும் & விளைவு GLC**

PM <sub>2.5</sub> in µg/m <sup>3</sup>	
இடம்	P1
பின்னணி (சராசரி)	23.4
முன்மொழிவுகள் காரணமாக எதிர்பார்க்கப்படும் அதிகரிப்பு	10.82
விளைவு	34.2
NAAQ விதிமுறைகள்	60 µg/m <sup>3</sup>
PM <sub>10.5</sub> in µg/m <sup>3</sup>	
இடம்	P1
பின்னணி (சராசரி)	23.4
அதிகபட்ச அதிகரிப்பு	10.82
விளைவு	34.2
NAAQ விதிமுறைகள்	100 µg/m <sup>3</sup>
SO <sub>2</sub> in µg/m <sup>3</sup>	
இடம்	P1
பின்னணி (சராசரி)	8.0
முன்மொழிவுகள் காரணமாக எதிர்பார்க்கப்படும் அதிகரிப்பு	3.29
விளைவு	11.3
NAAQ விதிமுறைகள்	80 µg/m <sup>3</sup>
NO <sub>x</sub> in µg/m <sup>3</sup>	
இடம்	P1
பின்னணி (சராசரி)	26.4
முன்மொழிவுகள் காரணமாக எதிர்பார்க்கப்படும் அதிகரிப்பு	12.56
விளைவு	39.0
NAAQ விதிமுறைகள்	80 µg/m <sup>3</sup>

**ஒலி சூழல் -**

ஒலி மாசுபாடு முக்கியமாக துளையிடுதல் மற்றும் வெடித்தல் மற்றும் டிரக்குகள் மற்றும் ஹெச்இஎம்எம் போன்ற செயல்பாடுகளால் ஏற்படுகிறது. வெடித்தல் மற்றும் அழுக்கி செயல்பாடு (துளையிடுதல்) மற்றும் போக்குவரத்து நடவடிக்கைகள் ஆகியவற்றைக் கருத்தில் கொண்டு ஒட்டுமொத்த ஒலி மாதிரியாக்கம் மேற்கொள்ளப்பட்டுள்ளது. 500 மீ சுற்றளவில் உள்ள பல்வேறு குவாரிகளைச் சுற்றியுள்ள பல்வேறு தூரங்களில் இரைச்சல் அளவைக் கணக்கிடுவதற்கு கணிப்புகள் மேற்கொள்ளப்பட்டுள்ளன.

ஒரே மாதிரியான இழப்பு இல்லாத ஊடகம் மூலம் அரைக்கோள ஒலி அலை பரவலுக்கு, முதல் கொள்கையின் அடிப்படையில் மாதிரியைப் பயன்படுத்தி வெவ்வேறு ஆதாரங்களில் பல்வேறு இடங்களில் இரைச்சல் அளவை மதிப்பிடலாம்.

$$Lp2 = Lp1 - 20 \log(r2/r1) - Ae1, 2$$

இதில்:

Lp1&Lp2 என்பது மூலத்திலிருந்து r1&r2 தொலைவில் அமைந்துள்ள புள்ளிகளில் ஒலி அளவுகள்.

Ae1, 2 என்பது சுற்றுச்சூழல் நிலைமைகள் காரணமாக ஏற்படும் அதிகப்படியான தேய்மானம் ஆகும். அனைத்து ஆதாரங்களின் ஒருங்கிணைந்த விளைவை மடக்கைக் கூட்டல் மூலம் பல்வேறு இடங்களில் தீர்மானிக்க முடியும்.

$$L_{ptotal} = 10 \log \{10(L_{p1}/10) + 10(L_{p2}/10) + 10(L_{p3}/10) + \dots\}$$

பசுமை அரண் காரணமாக குறைதல் 4.9 dB (A) ஆக எடுக்கப்பட்டது. மாதிரிக்கு தேவையான உள்ளீடுகள்:

சுரங்க செயல்பாட்டில் பயன்படுத்தப்படும் அனைத்து இயந்திரங்கள் மற்றும் செயல்பாடுகளை கணக்கில் எடுத்துக்கொண்டு மூல தரவு கணக்கிடப்பட்டது

**அட்டவணை 7.13: குழுமத்திலிருந்து கணிக்கப்படும் சத்தம் அதிகரிக்கும் மதிப்புகள்**

இடக்குறியீடு	பின்னணி மதிப்பு (நாள்) dB(A)	அதிகரிக்கும் மதிப்பு dB(A)	மொத்த கணிக்கப்பட்ட dB(A)	குடியிருப்பு பகுதி தரநிலைகள் dB(A)
P1-க்கு அருகிலுள்ள குடியிருப்பு	41.1	43.7	44.6	55
P2-க்கு அருகிலுள்ள குடியிருப்பு	39.3	46.1	46.7	
P3-க்கு அருகிலுள்ள குடியிருப்பு	38.9	49.0	49.2	
P4-க்கு அருகிலுள்ள குடியிருப்பு	38.1	50.0	50.3	

இடையக மண்டலத்தில் 43.7 - 50.0 dB (A) வரம்பிற்குள் அதிகரிக்கும் இரைச்சல் நிலை காணப்படுகிறது. இடையக மண்டலத்தில் உள்ள வெவ்வேறு ஏற்பிகளில் சத்தம் அளவு குறைவாக உள்ளது, இதில் உள்ள தூரம் மற்றும் மற்ற நிலப்பரப்பு அம்சங்கள் இரைச்சலைக் குறைக்கிறது. பசுமை அரண் காரணமாக 4.9 dB (A) தடை விளைவு எனத் தேய்மானத்தைக் கருத்தில் கொண்டு, ரிசெப்டர்களில் கண்காணிக்கப்பட்ட மதிப்புகள் மற்றும் கணக்கிடப்பட்ட மதிப்புகள் காரணமாக ஏற்படும் ஒலி அளவு கணித சூத்திரத்தின் அடிப்படையில் அமைந்துள்ளது. மேலே உள்ள அட்டவணையில் இருந்து, சத்தம் மாசு (ஒழுங்குமுறை மற்றும் கட்டுப்பாடு) விதிகள், 2000 (முதன்மை விதிகள் வெளியிடப்பட்டது) படி குடியிருப்பு பகுதிக்கு அருகில் உள்ள அனைத்து இடங்களிலும் சுற்றுப்புற இரைச்சல் அளவுகள் குடியிருப்பு பகுதியின் (இடைநிலை மண்டலம்) அனுமதிக்கப்பட்ட வரம்புகளுக்குள் இருப்பதைக் காணலாம். இந்திய அரசிதழில், 14.2.2000 தேதியிட்ட S.O.123(E), பின்னர் S.O. 1046(E), தேதி 22.11.2000, S.O. 1088(E), தேதி 11.10.2002 (E), 1590. சுற்றுச்சூழல் (பாதுகாப்பு) சட்டம், 1986 இன் கீழ் .09.2006 மற்றும் 11.01.2010 தேதியிட்ட S.O. 50 (E).

## தரை அதிர்வுகள்

தோண்டுதல், துளையிடுதல் மற்றும் வெடித்தல், போக்குவரத்து வாகனங்கள் போன்ற சுரங்க இயந்திரங்களின் செயல்பாடு காரணமாக கிளஸ்டருக்குள் உள்ள அனைத்து 4 சுரங்கங்களிலும் சுரங்க நடவடிக்கைகளால் நில அதிர்வுகள் எதிர்பார்க்கப்படுகின்றன. இருப்பினும், அனைத்து 4 சுரங்கங்களிலிருந்தும் நில அதிர்வுக்கான முக்கிய ஆதாரம் வெடிப்பதாகும். . நில அதிர்வுகளின் பெரும் தாக்கம் சுரங்க குத்தகை பகுதிக்கு அருகிலுள்ள கிராமங்களில் அமைந்துள்ள வீட்டு வீடுகளில் காணப்படுகிறது. குச்சா வீடுகள் வெடிப்பால் தூண்டப்படும் அதிர்வுகளால் விரிசல் மற்றும் சேதங்களுக்கு அதிக வாய்ப்புள்ளது, அதேசமயம் RCC கட்டமைக்கப்பட்ட கட்டமைப்புகள் அதிக நில அதிர்வுகளைத் தாங்கும். இது தவிர, தரை அதிர்வுகள் அருகிலுள்ள குடியிருப்புகளில் ஒரு பயத்தை உருவாக்கலாம்.

குண்டுவெடிப்பு நடவடிக்கைகளால் ஏற்படும் மற்றொரு தாக்கம் ஈ பாறைகள் ஆகும். இவை சுரங்கப் பகுதிகளுக்கு அருகிலுள்ள வீடுகள் அல்லது விவசாய வயல்களில் விழுந்து, நபர்களுக்கு காயம் அல்லது கட்டமைப்புகளுக்கு சேதம் ஏற்படலாம். 4 சுரங்கங்களில் இருந்து அருகிலுள்ள குடியிருப்புகள் அட்டவணை 7.14 இல் கீழே கொடுக்கப்பட்டுள்ளன அட்டவணை 7.10: ஒவ்வொரு சுரங்கத்திலிருந்தும் அருகிலுள்ள குடியிருப்பு.

### அட்டவணை 7.14: ஒவ்வொரு சுரங்கத்திலிருந்தும் அருகிலுள்ள குடியிருப்பு

இருப்பிட ID	தூரம் மற்றும் திசை
குடியிருப்பு அருகில் P1	தென்கிழக்கு 660மீ
குடியிருப்பு அருகில் P2	தென்கிழக்கு 500 மீ
குடியிருப்பு அருகில் P3	கிழக்கு 360 மீ
குடியிருப்பு அருகில் P4	தெற்கு 320 மீ

$$V = K [R/Q^{0.5}]^{-B}$$

இங்கே -

V = உச்ச துகள் வேகம் (mm/s)

K = தளம் மற்றும் பாறை காரணி மாறிலி

Q = அதிகபட்ச உடனடி கட்டணம் (கிலோ)

B = பாறை மற்றும் தளத்துடன் தொடர்புடைய மாறிலி (பொதுவாக 1.6)

R = நிரப்பியதிலிருந்து தூரம் (மீ)

### அட்டவணை 7.15: 4 சுரங்கங்களில் நில அதிர்வுகள்

இருப்பிட ID	அதிகபட்ச கட்டணம் kgs	அருகில் உள்ள குடியிருப்பு m	PPV in m/ms
P1	24	660	0.196
P2	87	500	0.856
P3	89	360	1.474
P4	87	320	1.747

ஆதாரம்: PPV கணக்கீடு

மேலே உள்ள அட்டவணையில் இருந்து, ஒவ்வொரு சுரங்கத்திலும் ஒரு குண்டுவெடிப்புக்கான கட்டணம் அதிகபட்சமாகக் கருதப்படுகிறது மற்றும் 29 தேதியிட்ட சுற்றறிக்கை எண். 7 மூலம் சுரங்கப் பாதுகாப்பு இயக்குநரகத்தின் பொது இயக்குநரகத்தின்படி, 8 மிமீ/வி உச்ச துகள் வேகத்திற்குக் கீழே PPV உள்ளது. /8/1997.

**சமூக பொருளாதார சூழல் -**

4 சுரங்கங்கள் CER க்கு பங்களிக்கும் மற்றும் சமூகம் வளர்ச்சியடையும்.

**அட்டவணை 7.16: 4 சுரங்கங்களிலிருந்து சமூகப் பொருளாதாரப் பலன்கள்**

குறியீடு	திட்ட செலவு	CER
P1	Rs.44,71,000/-	Rs.5,00,000
P2	Rs.74,40,000/-	Rs.5,00,000
P3	Rs.74,27,000/-	Rs.5,00,000
P4	Rs.74,40,000/-	Rs.5,00,000
<b>மொத்தம்</b>	<b>Rs.2,67,78,000/-</b>	<b>Rs.20,00,000</b>

அலுவலக குறிப்பாணையின் பாரா 6 (II) இன் படி, அனைத்து சுரங்கங்களும் பசுமைக் களத் திட்டம் & மூலதன முதலீடு  $\leq 100$  கோடிகள், அவை EAC/SEAC இன் வழிகாட்டுதலின்படி CER க்கு மூலதன முதலீட்டில் 2% பங்களிக்க வேண்டும்.

· 4 முன்மொழியப்பட்ட திட்டங்களுக்கு CER - ரூ 20,00,000/-

**அட்டவணை 7.17: 4 சுரங்கங்களிலிருந்து வேலை வாய்ப்புகள்**

இருப்பிடம் ID	வேலைவாய்ப்பு
P1	14
P2	18
P3	18
P4	18
<b>ஒட்டு மொத்தம்</b>	<b>68</b>

குழுமத்தில் உத்தேச சுரங்கங்கள் மூலம் மொத்தம் 68 பேருக்கு வேலை கிடைக்கும்.

**அட்டவணை 7.18: 4 குழுமத்திலிருந்து பசுமை அரண் வளர்ச்சி பலன்கள்**

<b>P1க்கான முன்மொழிவு - திரு. S.தனபால்,</b>				
ஆண் டு	நடவு செய்ய உத்தேசிக்கப்பட்ட மரங்களின் எண்ணிக்கை	உயிர் பிழைத்த ல் %	நடவு செய்ய வேண்டிய பகுதி	இனத்தின் பெயர்
I	முதல் ஆண்டில் 600 மரங்கள் நட உத்தேசிக்கப்பட்டுள்ள து	80%	பாதுகாப்பு தடை, பயன்படுத்தப்படாத பகுதிகள் மற்றும் அருகிலுள்ள கிராம சாலைகள்	வேம்பு, புங்கம், செங்கொன்றி, பானை, நாவல்
<b>P2 க்கான முன்மொழிவு - திரு.K.வெங்கட்ராமன்,</b>				
I	முதல் ஆண்டில் 900 மரங்கள் நட உத்தேசிக்கப்பட்டுள்ள து	80%	பாதுகாப்பு தடை, பயன்படுத்தப்படாத பகுதிகள் மற்றும் அருகிலுள்ள கிராம சாலைகள்	வேம்பு, புங்கம், செங்கொன்றி, பானை, நாவல்
<b>P3க்கான முன்மொழிவு - திருமதி.S.சுமதி,</b>				



I	முதல் ஆண்டில் 900 மரங்கள் நட உத்தேசிக்கப்பட்டுள்ள து	80%	பாதுகாப்பு தடை, பயன்படுத்தப்படாத பகுதிகள் மற்றும் அருகிலுள்ள கிராம சாலைகள்	வேம்பு, புங்கம், செங்கொன்றி, பானை, நாவல்
<b>P4க்கான முன்மொழிவு - திரு.அ.ராஜராஜசோழன்,</b>				
I	முதல் ஆண்டில் 900 மரங்கள் நட உத்தேசிக்கப்பட்டுள்ள து	80%	பாதுகாப்பு தடை, பயன்படுத்தப்படாத பகுதிகள் மற்றும் அருகிலுள்ள கிராம சாலைகள்	வேம்பு, புங்கம், செங்கொன்றி, பானை, நாவல்

முன்மொழியப்பட்ட சுரங்கத் திட்டத்தின் அடிப்படையில், முன்மொழிபவர் P1-P4, 3300 மரங்கள் என்ற விகிதத்தில் 5 வருட காலத்திற்குள் நடப்பட்ட 3300 மரங்கள் வீதம் 80% உயிர்வாழும் விகிதத்துடன், ஒவ்வொரு தனிப்பட்ட குத்தகைதாரரும் நடவு செய்வார்கள் என்று எதிர்பார்க்கப்படுகிறது. CER நடவடிக்கைகளின் ஒரு பகுதியாக பள்ளி மைதானத்தில் மரக்கன்றுகள்.

#### 7.5 P1 முதல் P4 வரையிலான பிளாஸ்டிக் கழிவு மேலாண்மைத் திட்டம்

அனைத்து திட்ட ஆதரவாளர்களும் 01.01.2019 முதல் அமுலுக்கு வரும் வகையில், தமிழ்நாடு அரசு ஆணை (Ms) எண். 84 சுற்றுச்சூழல் மற்றும் வனம் (EC.2) திணைக்களம் தேதி: 25.06.2018 க்கு இணங்க வேண்டும். சுற்றுச்சூழல் (பாதுகாப்பு) சட்டம், 1986 இன் கீழ்.

#### குறிக்கோள் -

- பிளாஸ்டிக் கழிவுகளின் உண்மையான விநியோக சங்கிலி வலையமைப்பை ஆராய.
- அனைத்து பிளாஸ்டிக் கழிவுகளுடன் மறுசுழற்சி செய்யக்கூடிய பொருட்களை சேகரிப்பதற்காக ஏரிகளை நிறுவுவதன் மூலம் நிலையான பிளாஸ்டிக் கழிவு மேலாண்மையை கண்டறிந்து முன்மொழிதல்
- ஒழுங்குமுறை அமைப்பைத் தயாரித்தல், செயல்படுத்துதல் மற்றும் கண்காணிப்பதற்கான தேவையான வழிமுறைகள்.

#### அட்டவணை 7.14: பிளாஸ்டிக் கழிவுகளை நிர்வகிப்பதற்கான செயல் திட்டம்

வ.எண்.	செயல்பாடு	பொறுப்பு
1	விதிமுறைகளை உள்ளடக்கி தளவடிவமைப்பை உருவாக்குதல், பிளாஸ்டிக் கழிவு மேலாண்மைக்கு கழிவு உற்பத்தியாளர்களிடம் இருந்து வசூலிக்கப்படும் பயனர் கட்டணம், குப்பை கொட்டுவதற்கும், பிளாஸ்டிக் கழிவுகளை எரிப்பதற்கும் அல்லது பொதுமக்களுக்கு இடையூறு விளைவிக்கும் வேறு ஏதேனும் செயல்களுக்கும் அபராதம்/அபராதம்.	சுரங்க மேலாளர்
2	மக்கும் மக்கக்கூடிய, மறுசுழற்சி செய்யக்கூடிய மற்றும் உள்நாட்டு அபாயகரமான கழிவுகளை பிரித்தெடுப்பதை நடைமுறைப்படுத்த, கழிவு ஜெனரேட்டர்களை அமல்படுத்துதல்	சுரங்க மேலாளர்

3	பிளாஸ்டிக் கழிவுகள் சேகரிப்பு	சுரங்க மேற்பார்வையாளர்
4	பொருள் மீட்பு வசதிகளை அமைத்தல்	சுரங்க மேலாளர்
5	பொருள் மீட்பு வசதிகளில் மறுசுழற்சி செய்யக்கூடிய மற்றும் மறுசுழற்சி செய்ய முடியாத பிளாஸ்டிக் கழிவுகளை பிரித்தல்	சுரங்க மேற்பார்வையாளர்
6	பதிவுசெய்யப்பட்ட மறுசுழற்சி செய்பவர்களுக்கு மறுசுழற்சி செய்யக்கூடிய பிளாஸ்டிக் கழிவுகளை திசைதிருப்ப்புதல்	சுரங்க மேற்பார்வையாளர்
7	மறுசுழற்சி செய்ய முடியாத பிளாஸ்டிக் கழிவுகளை சிமென்ட் சூளைகளில், சாலை கட்டுமானத்தில் பயன்படுத்துவதற்கு வழியமைத்தல்	சுரங்க மேற்பார்வையாளர்
8	அனைத்து பங்குதாரர்களிடையேயும் அவர்களின் பொறுப்பு குறித்து விழிப்புணர்வை ஏற்படுத்துதல்	சுரங்க மேலாளர்
9	குப்பைகளை கொட்டுவது, பிளாஸ்டிக் கழிவுகளை திறந்தவெளியில் எரிப்பது அல்லது பொதுமக்களுக்கு இடையூறு விளைவிக்கும் செயல்களில் ஈடுபடுவது போன்றவற்றை திடீர் சோதனை செய்தல்.	சுரங்க உரிமையாளர்

## அத்தியாயம் 8. திட்ட நன்மைகள்

### 8.0 பொது

பாலப்பட்டி கிராமத்தில் சாதாரண கல் குவாரி எடுப்பதற்கான ஏழு முன்மொழியப்பட்ட திட்டங்கள் 5 ஆண்டுகளில் ஒட்டுமொத்தமாக 7,05,426m<sup>3</sup> சாதாரண கல் மற்றும் 42,722 m<sup>3</sup> மேல்மண்ணை உற்பத்தி செய்வதை நோக்கமாகக் கொண்டுள்ளன. இது அண்மித்த பகுதிகளில் சமூக-பொருளாதார நடவடிக்கைகளை மேம்படுத்துவதோடு பின்வரும் நன்மைகளையும் ஏற்படுத்தும்

வேலை வாய்ப்பு அதிகரிப்பு

- சமூக-பொருளாதார நலனில் முன்னேற்றம்
- உடல் உள்கட்டமைப்பில் முன்னேற்றம்
- சமூக உள்கட்டமைப்பில் முன்னேற்றம்

### 8.1 வேலை வாய்ப்பு

இத்தொகுதியில் இடம்பெறும் இந்த உரைநடைத் திட்டங்கள் சுமார் 68 நபர்களுக்கு நேரடியாக வேலை வாய்ப்புகளை வழங்கும். மேலும் ஒப்பந்த வேலைகள், தொழில் வாய்ப்புகள், சேவை வசதிகள் போன்றவற்றில் பலருக்கு மறைமுக வேலை வாய்ப்பு கிடைக்கும். சுரங்கத் திட்டத்தால் உள்ளூர் மக்களின் பொருளாதார நிலை மேம்படும்.

### 8.2 முன்மொழியப்பட்ட சமூக-பொருளாதார நல நடவடிக்கைகள்

இப்பகுதியில் சுரங்க நடவடிக்கையின் தாக்கம் உடனடி திட்ட தாக்கம் பகுதியில் சமூக-பொருளாதார சூழலில் மிகவும் சாதகமானதாக இருக்கும். நேரடியாகவும் மறைமுகமாகவும் உள்ள வேலைவாய்ப்புகள், குறிப்பாக உள்ளூர் சமூகங்களிடையே குறைந்த திறன் கொண்ட வேலை தேடுபவர்களுக்கு மேம்பட்ட பண வருமானத்திற்கு பங்களிக்கும்.

### 8.3 இயற்பியல் உள்கட்டமைப்பில் முன்னேற்றம்

முன்மொழியப்பட்ட திட்டத் தளம் தமிழ்நாட்டின் சேலம் மாவட்டம் வாழப்பாடி தாலுகாவில் உள்ள பாலப்பட்டி கிராமத்தில் அமைந்துள்ளது மற்றும் இப்பகுதியில் தகவல் தொடர்பு, சாலைகள் மற்றும் பிற வசதிகள் ஏற்கனவே நன்கு நிறுவப்பட்டுள்ளன. கிளஸ்டர் குவாரித் திட்டங்களால் பின்வரும் பௌதீக உள்கட்டமைப்பு வசதிகள் மேலும் மேம்படும். சாலை போக்குவரத்து வசதிகள்

- தொடர்புகள்
- சுரங்கத்தில் பணிபுரியும் தொழிலாளர்களுக்கு கூடுதலாக மருத்துவம், கல்வி மற்றும் சமூக நலன்கள் அருகிலுள்ள குடிமக்களுக்கும் கிடைக்கும்.

#### 8.4 சமூக உள்கட்டமைப்பில் முன்னேற்றம்

இப்பகுதியில் உள்ள குவாரித் திட்டங்கள் உள்ளூர் மக்களுக்கு வேலைவாய்ப்பை வழங்குவதன் மூலம் அப்பகுதியின் சமூகப் பொருளாதார நிலையில் சாதகமான தாக்கத்தை ஏற்படுத்தும். இதன் மூலம் தனிநபர் வருமானம், வீட்டுவசதி, கல்வி, மருத்துவம் மற்றும் போக்குவரத்து வசதிகள், பொருளாதார நிலை, சுகாதாரம் மற்றும் விவசாயம் ஆகியவற்றை அதிகரிக்கும்.

· மருத்துவ முகாம்கள், வறுமை நிலை மாணவர்களுக்கு கல்வி வசதி, வறட்சி காலங்களில் குவாரிகளில் இருந்து தண்ணீர் வழங்குதல் போன்ற சமூக நலத்திட்டங்கள் திட்ட முன்மொழிபவர்களிடம் இருந்து எடுக்கப்படும்.

· அரசாங்கத்திற்கு துணைபுரிதல். சுகாதார கண்காணிப்பு முகாம்கள், சமூக நலன் மற்றும் பல்வேறு முயற்சிகள்.

கிராமப்புற மக்களிடையே விழிப்புணர்வு நிகழ்ச்சிகள்.

#### 8.5 மற்ற உறுதியான பலன்கள்

முன்மொழியப்பட்ட சுரங்கம் கீழே கொடுக்கப்பட்டுள்ள மற்ற உறுதியான பலன்களைக் கொண்டிருக்க வாய்ப்புள்ளது.

- உள்கட்டமைப்பு வசதிகள், போக்குவரத்து, சுகாதாரம், சுரங்கம் மற்றும் பிற சமூக சேவைகளுக்கு பொருட்கள் மற்றும் சேவைகளை வழங்குதல் போன்ற ஒப்பந்த வேலைகளில் உள்ளூர் மக்களுக்கு மறைமுக வேலை வாய்ப்புகள்.
- வாடகை விடுதிக்கான கூடுதல் வீட்டு தேவை அதிகரிக்கும்
- கலாச்சார, பொழுதுபோக்கு மற்றும் அழகியல் வசதிகளும் மேம்படும்
- தகவல் தொடர்பு, போக்குவரத்து, கல்வி, சமூக மேம்பாடு மற்றும் மருத்துவ வசதிகளில் முன்னேற்றம் மற்றும் வேலைவாய்ப்பு மற்றும் வருமான வாய்ப்புகளில் ஒட்டுமொத்த மாற்றம்
- ராயல்டி, செஸ், டிஎம்எஃப், ஜிஎஸ்டி போன்றவற்றின் மூலம் அதிகரிக்கும் வருவாய் மூலம், உத்தேச சுரங்கத்திலிருந்து மாநில அரசு நேரடியாகப் பயனடையும்.

#### கூட்டாண்மை சமூக பொறுப்பு:

தனிப்பட்ட திட்ட ஆதரவாளர்கள் CSR நடவடிக்கைகள் மற்றும் வணிக செயல்முறைகளுடன் சமூக செயல்முறைகளை ஒருங்கிணைத்தல் பற்றிய விழிப்புணர்வை தங்கள் ஊழியர்களின் அனைத்து மட்டங்களிலும் வளர்ப்பதற்கு பொறுப்பேற்பார்கள். CSR நடவடிக்கைகளை மேற்கொள்வதில் ஈடுபட்டுள்ளவர்களுக்கு போதுமான பயிற்சியும் மறுநோக்குநிலையும் வழங்கப்படும்.

இந்தத் திட்டத்தின் கீழ், திட்ட முன்மொழிபவர்கள், திட்டப் பகுதியிலிருந்து 10 கிமீ தொலைவில் உள்ள கிராமங்களின் சமூக மற்றும் பொருளாதார மேம்பாட்டிற்கான பின்வரும் திட்டங்களை மேற்கொள்வார். இதற்காக ஒவ்வொரு ஆண்டும் தனி பட்ஜெட் வழங்கப்படும். இந்த திட்டங்களை இறுதி செய்ய, முன்மொழிபவர் LSG உடன் தொடர்புகொள்வார். திட்டங்கள் பின்வரும் பரந்த பகுதிகளிலிருந்து தேர்ந்தெடுக்கப்படும் -

- சுகாதார சேவைகள்
- சமூக வளர்ச்சி
- உள்கட்டமைப்பு மேம்பாடு
- கல்வி & விளையாட்டு
- சுய வேலைவாய்ப்பு

### CSR செலவு மதிப்பீடு

- பாலப்பட்டி கிராமத்தில் சமூகப் பொறுப்புணர்வு நடவடிக்கைகள் முக்கியமாக கல்வி, சுகாதாரம், மகளிர் சுயஉதவி குழுக்களின் பயிற்சி மற்றும் உள்கட்டமைப்புக்கான பங்களிப்பு போன்றவற்றுக்கு பங்களிக்கும், CSR பட்ஜெட்டில் லாபத்தில் 2.5% ஒதுக்கப்படுகிறது

### கூட்டாண்மை சுற்றுச்சூழல் பொறுப்பு-

தற்போதுள்ள குவாரிகளுக்கு கார்ப்பரேட் சுற்றுச்சூழல் பொறுப்புக்கான (CER) ஒதுக்கீடு இந்திய அரசு, MoEF & CC அலுவலக குறிப்பாணை F.No.22-65/2017-IA.III, தேதி: 01.05.2018 இன் படி செய்யப்பட வேண்டும்.

அலுவலக குறிப்பாணையின் பாரா 6 (II) இன் படி, அனைத்து சுரங்கங்களும் பசுமைக் களத் திட்டம் & மூலதன முதலீடு  $\leq 100$  கோடிகள், அவை CER க்கு மூலதன முதலீட்டில் 2% பங்களிக்க வேண்டும்.

முன்மொழியப்பட்ட திட்டங்களுக்கு அருகில் உள்ள அரசுப் பள்ளியின் CER செயல்பாடுகளுக்காக ரூ. 5,00,000/- செலவழிக்க பரிந்துரைக்கப்படுகிறது, தற்போதுள்ள கழிவறையை புதுப்பித்தல் அல்லது புனரமைத்தல், பள்ளி நூலகத்திற்கு நோட்டுப் புத்தகங்கள் வழங்குதல் மற்றும் பள்ளி மைதானத்தில் உள்ள தோட்டம் தலைமை ஆசிரியர்கள்.

### அட்டவணை 8.1: CER செயல் திட்டம்

குறியீடு	CER
P1	ரூ. 5,00,000/-
P2	ரூ. 5,00,000/-
P3	ரூ. 5,00,000/-
P4	ரூ. 5,00,000/-
<b>Total</b>	<b>ரூ. 20,00,000/-</b>

ஆதாரம்: செயல்பாட்டு<sup>1</sup> பகுதி நிபுணர்கள் (FAE)ஆல் நடத்தப்பட்ட கள ஆய்வு, திட்ட ஆதரவாளருடன் ஆலோசனை.

**அத்தியாயம் 9- சுற்றுச்சூழல் செலவு பலன் பகுப்பாய்வு**

இதில் பொருந்தாதது, ஸ்கோப்பிங் கட்டத்தில் சுற்றுச்சூழல் செலவு பலன் பகுப்பாய்வு பரிந்துரைக்கப்படவில்லை.

## அத்தியாயம் -10 சுற்றுச்சூழல் மேலாண்மைத் திட்டம் - P1

### 10.0 பொது

சுற்றுச்சூழல் மேலாண்மைத் திட்டம் (EMP) முன்மொழியப்பட்ட இடத்தில் உள்ளமைக்கப்பட்ட மாசுக் குறைப்பு வசதிகளைக் கருத்தில் கொண்டு சுற்றுச்சூழல் அமைப்பைப் பாதுகாப்பதை நோக்கமாகக் கொண்டுள்ளது. சுற்றுச்சூழல் மேலாண்மைத் திட்டத்தின் நல்ல நடைமுறைகள், சுற்றுப்புற காற்றின் தரம், நீரின் தரம், சமூக-பொருளாதார மேம்பாட்டுத் தரங்கள் ஆகியவற்றில் திட்டத்தின் அனைத்து சுற்றுச்சூழல் அளவுருக்களையும் வைத்திருப்பதை உறுதி செய்யும்.

தொடக்க நிலையில் தணிப்பு நடவடிக்கைகள் மற்றும் ஆய்வுப் பகுதியில் ஒட்டுமொத்த சுற்றுச்சூழல் மேலாண்மைத் திட்டம் ஆகியவை பெறப்பட்ட அமைப்புகளின் ஆதரவுத் திறனை மேம்படுத்தும் வகையில் வெளிப்படுத்தப்படுகின்றன. இந்த அத்தியாயத்தில் வழங்கப்பட்ட EMP, தணிப்பு நடவடிக்கைகள் செயல்படுத்தப்படுவதை உறுதிசெய்வதற்கான நிர்வாக அம்சங்களைப் பற்றி விவாதிக்கிறது மற்றும் EIA இன் ஒப்புதலுக்குப் பிறகு அவற்றின் செயல்திறன் கண்காணிக்கப்படுகிறது..

### 10.1 சுற்றுச்சூழல் கொள்கை

சுற்றுச்சூழலுக்கு பொறுப்பான முறையில் அதன் அனைத்து செயல்பாடுகளையும் செயல்பாடுகளையும் நடத்துவதற்கும், சுற்றுச்சூழல் செயல்திறனை தொடர்ந்து மேம்படுத்துவதற்கும் திட்ட ஆதரவாளர் உறுதி பூண்டுள்ளார்.

ஆதரவாளர் திரு. S. தனபால் செய்வார் -

- அதன் செயல்பாடுகள் மற்றும் செயல்பாடுகளுடன் தொடர்புடைய அனைத்து சட்டங்கள், செயல்கள், ஒழுங்குமுறைகள் மற்றும் தரநிலைகளின் தேவைகளைப் பூர்த்தி செய்தல்
- பொதுவான சுற்றுச்சூழல் பிரச்சினைகள் மற்றும் தனிப்பட்ட பணியிட சுற்றுச்சூழல் பொறுப்புகளில் பணியாளர்களுக்கு பயிற்சி அளிக்கும் திட்டத்தை செயல்படுத்துதல்
- சுற்றுச்சூழல் கொள்கையை செயல்படுத்துவதை உறுதி செய்ய தேவையான ஆதாரங்களை ஒதுக்கீடு செய்தல்
- திட்ட மேம்பாட்டின் அனைத்து நிலைகளிலும் பயனுள்ளதாக இருப்பதையும், சாத்தியமான நீண்டகால சுற்றுச்சூழல் மற்றும் சமூக தாக்கங்களைக் குறைக்க முற்போக்கான மறுசீரமைப்பு முடிந்தவரை விரைவாக மேற்கொள்ளப்படுவதையும் உறுதிசெய்தல்.
- சுற்றுச்சூழல் பாதுகாப்புகளில் ஏதேனும் குறைபாடு அல்லது எதிர்பாராத செயல்திறன் குறித்து முன்கூட்டியே எச்சரிக்க கண்காணிப்பு திட்டத்தை செயல்படுத்துதல்
- சுற்றுச்சூழலின் செயல்திறனைச் சரிபார்க்கவும், தொடர்ந்து முன்னேற்றத்தை நோக்கிப் பாடுபடவும் அவ்வப்போது மதிப்பாய்வுகளை மேற்கொள்ளுதல்

## நிர்வாகம் மற்றும் தொழில்நுட்ப அமைப்பின் விளக்கம்

அத்தியாயம் 6-ன் கீழ் விவாதிக்கப்பட்ட சுற்றுச்சூழல் கண்காணிப்புப் பிரிவு சுற்றுச்சூழல் மேலாண்மைத் திட்டத்தை திறம்பட செயல்படுத்துவதையும், ஒவ்வொரு முன்மொழியப்பட்ட குவாரியின் சுரங்க மேலாண்மை நிலை மூலம் சுற்றுச்சூழல் சட்ட விதிகளுக்கு இணங்குவதையும் உறுதி செய்யும்.

கூறப்பட்ட குழு இதற்குப் பொறுப்பாகும்:

- நீர்/கழிவு நீரின் தரம், காற்றின் தரம் மற்றும் உருவாக்கப்படும் திடக்கழிவு ஆகியவற்றை கண்காணித்தல்
- வெளிப்புற ஆய்வகம் மூலம் சேகரிக்கப்பட்ட நீர் மற்றும் காற்று மாதிரிகளின் பகுப்பாய்வு
- நிதி மதிப்பீடு, வரிசைப்படுத்துதல், காற்று மாசுக்கட்டுப்பாட்டு கருவிகளை நிறுவுதல், கழிவு நீர் சுத்திகரிப்பு நிலையம், போன்றவற்றை உள்ளடக்கிய மாசுக் கட்டுப்பாடு மற்றும் பாதுகாப்பு நடவடிக்கைகள்/ சாதனங்களை செயல்படுத்துதல் மற்றும் கண்காணித்தல்.
- திட்டத்திற்குள்ளும் வெளி நிறுவனங்களுடனும் சுற்றுச்சூழல் தொடர்பான செயல்பாடுகளை ஒருங்கிணைத்தல்
- சுற்றியுள்ள கிராமங்களில் உள்ள தொழிலாளர்கள் மற்றும் மக்கள்தொகை பற்றிய சுகாதார புள்ளிவிவரங்களை சேகரித்தல்
- பசுமை அரண் மேம்பாடு
- சுற்றுச்சூழல் கண்காணிப்பு திட்டத்தை செயல்படுத்துவதன் முன்னேற்றத்தை கண்காணித்தல்
- சட்டப்பூர்வ விதிகள், மாநில மாசுக் கட்டுப்பாட்டு வாரியம், சுற்றுச்சூழல் மற்றும் வன அமைச்சகம் மற்றும் சுற்றுச்சூழல் அனுமதியின் நிபந்தனைகள் மற்றும் நிறுவுவதற்கான ஒப்புதல்கள் மற்றும் செயல்பட ஒப்புதல் ஆகியவற்றின் விதிமுறைகளுக்கு இணங்குதல்.

### 10.2 நிலச் சூழல் மேலாண்மை

குவாரியின் செயல்பாடு, குவாரி குழியை தற்காலிக நீர்த்தேக்கமாக மாற்றுவதன் மூலம் நிலத்தை மறுசீரமைத்தல் மற்றும் மீதமுள்ள பகுதி (பயன்படுத்தப்படாத பகுதிகள், உள்கட்டமைப்பு, இழுத்துச் செல்லும் சாலைகள்) பசுமை அரண் மேம்பாட்டிற்கு பயன்படுத்தப்படும். சுற்றுச்சூழலின் அழகியல் பாதிக்கப்படாது. குவாரி செயல்பாட்டின் போது திட்டப் பகுதியில் பெரிய தாவரங்கள் இல்லை மற்றும் குவாரி செயல்பாடு முடிந்ததும் தடிமனான தோட்டம் பசுமை மண்டல மேம்பாட்டு திட்டத்தின் கீழ் உருவாக்கப்படும்.

#### அட்டவணை 10.1: நிலச் சூழலுக்கான முன்மொழியப்பட்ட கட்டுப்பாடுகள்

கட்டுப்பாடு	பொறுப்பு
வாகனம் கழுவும் பகுதிகளை வடிவமைக்கவும், இதனால் அனைத்து ஓடும் நீரும் கைப்பற்றப்பட்டு எண்ணெய் நீர் பிரிப்பான்கள் மற்றும் வண்டல் நீர்ப்பிடிப்பு சாதனங்கள் வழியாக அனுப்பப்படும்	சுரங்க மேலாளர்



வாகனம் செல்லும் பாதைகளில் இருந்து பாதுகாப்பான இடத்தில் எரிபொருள் நிரப்புதல் மேற்கொள்ளப்படும்	சுரங்க மேற்பார்வையாளர்
ஒரு குறிப்பிட்ட சம்பவத்தைத் தொடர்ந்து மண் மற்றும் நிலத்தடி நீர் மாசுபாட்டின் தேவைப்படும்.	சுரங்க மேலாளர்
கருத்தியல் நிலையில், சுரங்கக் குழிகள் மழை நீர் சேகரிப்பாக மாற்றப்படும். மீதமுள்ள பகுதி பசுமை மண்டலமாக மாற்றப்படும்	சுரங்க மேலாளர்
திட்டப் பகுதிக்கு வெளியே வெளிப்புறக் குப்பைகள் இல்லை	சுரங்க மேற்பார்வையாளர்
சுற்றுவிட்டார நிலங்கள் பாதிக்கப்படுவதைத் தடுக்க, திட்டப் பகுதியைச் சுற்றிலும் கேட்ச் குழிகள் / குடியேற்றப் பொறிகளுடன் கூடிய தோட்ட வடிகால்கள் அமைக்கப்பட வேண்டும்.	சுரங்க மேலாளர்
திட்டப் பகுதியின் சுற்றளவில் தடிமனான தோட்டங்கள் நடப்படும், இது தப்பிக்கும் தூசியைத் தடுக்கும், இது ஒலித் தடையாகவும் செயல்படும்.	சுரங்க மேலாளர்

ஆதாரம்: FAE & EIA ஒருங்கிணைப்பாளரால் முன்மொழியப்பட்டது

### 10.3 மண் மேலாண்மை

#### மேல் மண் மேலாண்மை -

· திட்டப் பகுதிக்குள் மேல் மண் இல்லை, மெல்லிய அடுக்கு மண் பசுமை அரண் நோக்கத்திற்காகப் பயன்படுத்தப்படும்.

#### அதிக சமை / கழிவு மற்றும் பக்க சமை மேலாண்மை -

· கிராவல் வடிவில் உள்ள அதிக சமை, தாழ்வான பகுதிகளை நிரப்புவதற்கும் சமன் செய்வதற்கும் கிராவல் நேரடியாக டிப்பர்களில் ஏற்றப்படும், இது அனுமதி பெற்று அரசுக்கு தேவையான சீனியோரேஜ் கட்டணத்தை செலுத்திய பின்னரே செய்யப்படும்.

#### அட்டவணை 10.2: மண் மேலாண்மைக்கான முன்மொழியப்பட்ட கட்டுப்பாடுகள்

கட்டுப்பாடு	பொறுப்பு
திட்ட எல்லையில் இருந்து தோட்ட வடிகால் வழியாக வெளியேறும் மேற்பரப்பு சுரங்க குழிகளுக்கு திருப்பி விடப்படும்.	சுரங்க மேற்பார்வையாளர்
ஓட்டம் மற்றும் அரிப்பு அபாயத்தின் செறிவைக் குறைக்க, வடிகால் அமைப்புகளுடன் கூடிய சாலைகள் மற்றும் பிற அணுகல் சாலைகளை வடிவமைத்தல்	சுரங்க மேலாளர்
வண்டல் பொறிகளிலிருந்து வெற்று வண்டல் தோட்ட வடிகால் அமைப்பைப் பராமரிக்கவும், சரிசெய்யவும் அல்லது மேம்படுத்தவும்	சுரங்க மேலாளர்
மண்ணின் pH, சுற்றுச்சூழல் அனுமதி, குளோரைடு, அளவு மற்றும் நீர் தாங்கும் திறன் ஆகியவற்றை சோதிக்கவும்	சுரங்க மேலாளர்

ஆதாரம்: FAE & EIA ஒருங்கிணைப்பாளரால் முன்மொழியப்பட்டது

#### 10.4 நீர் மேலாண்மை

முன்மொழியப்பட்ட குவாரித் திட்டத்தில், கழிவுநீர் உற்பத்திக்கான எந்த செயல்முறையும் ஈடுபடவில்லை, இயந்திரங்கள் கழுவும் எண்ணெய் மற்றும் கிரீஸ் மட்டுமே எதிர்பார்க்கப்படுகிறது மற்றும் சுரங்க அலுவலகத்திலிருந்து உள்நாட்டு கழிவுநீர் மட்டுமே எதிர்பார்க்கப்படுகிறது.

குவாரி செயல்பாடு 41 மீ ஆழம் வரை உத்தேசிக்கப்பட்டுள்ளது, இப்பகுதியில் நீர்மட்டம் 63 மீ - 68 மீ தரைமட்டத்திற்கு கீழே உள்ளது, எனவே முன்மொழியப்பட்ட திட்டங்கள் முழு குவாரி காலத்திலும் நிலத்தடி நீர் அட்டவணையை குறுக்கிடாது.

#### அட்டவணை 10.3: நீர் சூழலுக்கான முன்மொழியப்பட்ட கட்டுப்பாடுகள்

கட்டுப்பாட்டு	பொறுப்பு
நீர் விநியோகத்திற்காக குழி நீரின் மறுபயன்பாட்டை அதிகரிக்க	சுரங்க மேற்பார்வையாளர்
சுரங்கப் பகுதியின் நீர்ப்பிடிப்புப் பகுதிகளைக் கட்டுப்படுத்தவும், சுரங்கப் பகுதிகள் வழியாகத் தடையற்ற பகுதிகளில் இருந்து வெளியேறும் நீரை திசை திருப்பவும் தற்காலிக மற்றும் நிரந்தர தோட்ட வடிகால் அமைக்கப்படும்.	சுரங்க மேலாளர்
திட்டப் பகுதிக்கு வெளியே உள்ள இயற்கை வடிகால்/நல்லாக்கள்/புரோக்லெட்டுகள் சுரங்க நடவடிக்கைகளின் எந்த இடத்திலும் தொந்தரவு செய்யக்கூடாது.	சுரங்க மேலாளர்
திட்டப் பகுதியிலிருந்து நீர்நிலைகளில் கழிவுநீர் உற்பத்தி அல்லது வெளியேற்றம் இல்லை என்பதை உறுதிசெய்யவும்	சுரங்க மேற்பார்வையாளர்
திட்டப் பகுதியில் இருந்து உற்பத்தியாகும் வீட்டுக் கழிவுநீர் செட்டிக் டேங்க் மற்றும் சோக் பிட் அமைப்பில் அகற்றப்படும்.	சுரங்க மேற்பார்வையாளர்
மாதாந்திர அல்லது மழைக்குப் பிறகு, நீர் மேலாண்மை கட்டமைப்புகள் மற்றும் அமைப்புகளின் செயல்திறனுக்கான ஆய்வு	சுரங்க மேலாளர்
மத்திய மாசுக் கட்டுப்பாட்டு வாரியத்தால் (CPCB) குறிப்பிடப்பட்ட அளவுருக்களுக்கு நிலத்தடி நீர் மற்றும் மேற்பரப்பு நீர் கண்காணிப்பு	சுரங்க மேலாளர்

ஆதாரம்: FAE & EIA ஒருங்கிணைப்பாளரால் முன்மொழியப்பட்டது

#### 10.5 காற்றின் தர மேலாண்மை

முன்மொழியப்பட்ட குவாரி நடவடிக்கையானது, தப்பியோடிய தூசியின் காரணமாக துகள்களின் செறிவுகளை அதிகரிக்கும். டிரக் நடமாட்டம் காரணமாக தூசி உருவாகும் வாய்ப்புள்ளதால், போக்குவரத்து சாலைகள், அருகாமையில் உள்ள அணுகு சாலைகள் ஆகியவற்றில் தினசரி தண்ணீர் தெளித்தல் மேற்கொள்ளப்படும். வெளியேற்றும் உமிழ்வுத் தேவைகளுக்கு இணங்க வாகனங்கள் முறையாகப் பராமரிக்கப்படுவது உறுதி செய்யப்படும்.

#### அட்டவணை 10.4: காற்று சூழலுக்கான முன்மொழியப்பட்ட கட்டுப்பாடுகள்

கட்டுப்பாட்டு	பொறுப்பு
தோண்டுதலின் போது தூசி உருவாகுவது தினசரி (இரண்டு முறை)வேலை செய்யும் பக்கத்தில் தண்ணீர் தெளிப்பதன் மூலம் குறைக்கப்படுகிறது.	சுரங்க மேலாளர்

ஈரமான துளையிடும் முறை / துளையிடும் போது தூசி உற்பத்தியைக் கட்டுப்படுத்த தூசி பிரித்தெடுக்கும் அமைப்புடன் பயிற்சிகள் செயல்படுத்தப்படும்.	சுரங்க மேலாளர்
காற்று மாசுபாடு மற்றும் ஒலி உருவாக்கத்தை குறைக்க சுரங்கங்களில் உள்ள உபகரணங்கள் மற்றும் இயந்திரங்களை இயக்குபவர் கையேட்டின்படி பராமரித்தல்	சுரங்க மேலாளர்
சுரங்க நடவடிக்கைகள் மற்றும் ஏற்றுக்கொள்ளப்பட்ட காற்று மாசுக்கட்டுப்பாட்டு நடவடிக்கைகளின் செயல்திறன் ஆகியவற்றால் ஏற்படும் பாதிப்பை அணுகுவதற்கு சுற்றுப்புற காற்றின் தர கண்காணிப்பு திட்டப் பகுதி மற்றும் சுற்றியுள்ள கிராமங்களில் மேற்கொள்ளப்பட்டது.	சுரங்க மேலாளர்
அனைத்து தொழிலாளர்களுக்கும் தூசி முகமூடி வழங்குதல்	சுரங்க மேலாளர்
திட்டப் பகுதியின் சுற்றளவில் பசுமை அரண் மேம்பாடு	சுரங்க மேலாளர்

ஆதாரம்: FAE & EIA ஒருங்கிணைப்பாளரால் முன்மொழியப்பட்டது

### 10.6 ஒலி மாசுக் கட்டுப்பாடு

வாகன இயக்கம், டிரக்குகளை ஏற்றுதல், துளையிடுதல் மற்றும் கல் சிதறல் நடவடிக்கைகள் காரணமாக இடைவிடாத இரைச்சல் அளவுகள் இருக்கும். இரவு நேரத்தில் எந்த சுரங்க நடவடிக்கைகளும் திட்டமிடப்படவில்லை.

#### அட்டவணை 10.5: ஒலி சூழலுக்கான முன்மொழியப்பட்ட கட்டுப்பாடுகள்

கட்டுப்பாடு	பொறுப்பு
இரைச்சலைத் தணிக்க திட்டப் பகுதியின் இடையக மண்டலம் (7.5 மீட்டர்) முழுவதும் அடர்த்தியான பசுமை அரண் உருவாக்குதல் மற்றும் அதுவே பராமரிக்கப்படும்.	சுரங்க மேலாளர்
சுரங்க இயந்திரங்களின் தடுப்பு பராமரிப்பு மற்றும் சத்தம் உருவாக்கத்தை கட்டுப்படுத்த தேய்ந்து போன பாகங்கள் மாற்றுதல்	சுரங்க மேற்பார்வையாளர்
இரைச்சலைக் குறைப்பதற்காக உள்ளமைக்கப்பட்ட சுரங்க உபகரணங்களைப் பயன்படுத்துதல்	சுரங்க மேலாளர்
சுரங்கங்களில் சத்தம் அதிகம் உள்ள பகுதிகளில் பணிபுரியும் தொழிலாளர்களுக்கு காது செருகிகளை வழங்குதல்	சுரங்க துணை
சுரங்க இயந்திரங்கள் மற்றும் போக்குவரத்து வாகனங்களுக்கு பயனுள்ள சைலன்சர்களை வழங்குதல்	சுரங்க மேலாளர்
ஹெச்இஎம்எம்முக்கு சவுண்ட் ப்ரூஃப் ஏசி ஆபரேட்டர் கேபின்களை வழங்குதல்	சுரங்க மேலாளர்
துளையிடுதலின் சத்தத்தைக் குறைக்க கூர்மையான துரப்பண பிட்கள் பயன்படுத்தப்படுகின்றன	சுரங்க மேற்பார்வையாளர்
வெடிப்பதில் இருந்து சத்தத்தைக் குறைக்க தாமதமான டெட்டனேட்டர்களைப் பயன்படுத்துவதன் மூலம்	சுரங்க மேலாளர்

கட்டுப்படுத்தப்பட்ட வெடிக்கும் தொழில்நுட்பங்கள் பின்பற்றப்படுகின்றன.	
சுரங்க நடவடிக்கைகள் மற்றும் ஏற்றுக்கொள்ளப்பட்ட இரைச்சல் கட்டுப்பாட்டு நடவடிக்கைகளின் செயல்திறன் ஆகியவற்றால் ஏற்படும் பாதிப்பை அணுகுவதற்காக திட்டப் பகுதியிலும் சுற்றியுள்ள கிராமங்களிலும் வருடாந்திர சுற்றுப்புற இரைச்சல் நிலை கண்காணிப்பு மேற்கொள்ளப்படுகிறது. கண்காணிப்பின் போது அவதானிப்புகளின் படி தேவைப்பட்டால் கூடுதல் இரைச்சல் கட்டுப்பாட்டு நடவடிக்கைகள் எடுக்கப்படும்	சுரங்க மேலாளர்
வெடிக்கும் போது ஏற்படும் தாமதங்களைப் பயன்படுத்தி அதிகபட்ச உடனடி கட்டணத்தைக் குறைக்கவும்	சுரங்க துணை கண்காணிப்பாளர்
துளையிடும் முறை மற்றும்/அல்லது லேஅவுட் தாமதப்படுத்துதல் அல்லது துளை சாய்வை மாற்றுவதன் மூலம் சுமை மற்றும் இடைவெளியை மாற்றவும்	சுரங்க மேலாளர்
சத்தம் அல்லது அதிர்வு கண்காணிப்பை மேற்கொள்ளுங்கள்	சுரங்க மேலாளர்

ஆதாரம்: FAE & EIA ஒருங்கிணைப்பாளரால் முன்மொழியப்பட்டது

#### 10.7 தரை அதிர்வு மற்றும் பறக்கும் பாறை கட்டுப்பாடு

**அட்டவணை 10.6: தரை அதிர்வுகள் மற்றும் பறக்கும் பாறைகளுக்கான முன்மொழியப்பட்ட கட்டுப்பாடுகள்**

கட்டுப்பாடு	பொறுப்பு
DGMS இன் பரிந்துரைக்கப்பட்ட தரங்களுக்குள் PPV மதிப்பை (8Hz க்கு கீழே) பராமரிக்க தாமதமான டெட்டனேட்டர்களைப் பயன்படுத்தி கட்டுப்படுத்தப்பட்ட வெடிப்பு மேற்கொள்ளப்படும்.	சுரங்க மேலாளர்
துளையிடுதல் மற்றும் வெடித்தல் ஆகியவை தகுதி வாய்ந்த நபர்களின் மேற்பார்வையின் கீழ் மேற்கொள்ளப்படும்	சுரங்க மேலாளர்
வெடிப்பின் போது ஏதேனும் முரண்பாடுகளைத் தவிர்ப்பதற்காக சட்டப்பூர்வ சுரங்க மேலாளரின் மேற்பார்வையின் கீழ் சட்டப்பூர்வ தகுதிவாய்ந்த பிளாஸ்டர் மூலம் துளைகளை சரியான முறையில் சரி செய்ய வேண்டும்.	சுரங்க மேலாளர்
மிஸ்டுபயர்/பறக்கும் பாறைகளைத் தவிர்க்க பொருத்தமான இடைவெளி மற்றும் பாரம் பராமரிக்கப்படும்	மேலாளர் சுரங்கங்கள்
நில அதிர்வுகளைக் கட்டுப்படுத்த வெடிப்புத் துளைகளின் எண்ணிக்கை கட்டுப்படுத்தப்படும்	மேலாளர் சுரங்கங்கள்
மதிய நேரத்தில் மட்டுமே வெடி வைத்தல் நடத்தப்படும்	சுரங்க துணை
சத்தம் அல்லது அதிர்வு கண்காணிப்பை மேற்கொள்வது	சுரங்க மேலாளர்

வெடித்தல் துளைகள் துளையின் ஆழத்திற்கு போதுமான அளவு தண்டுகள் மற்றும் பொருத்தமான கோணப் பொருட்களுடன் தண்டு இருப்பதை உறுதி செய்யவும்

சுரங்க  
மேற்பார்வையாளர்

ஆதாரம்: FAE & EIA ஒருங்கிணைப்பாளரால் முன்மொழியப்பட்டது

### 10.8 உயிரியல் சுற்றுச்சூழல் மேலாண்மை

திட்டமிடல் மற்றும் செயல்படுத்தும் கட்டத்தில் தகுந்த மேலாண்மை நடவடிக்கைகளை மேற்கொள்வதன் மூலம் அப்பகுதியின் சூழலியல் பாதிப்பைத் தவிர்க்கத் தேவையான அனைத்து நடவடிக்கைகளையும் திட்ட ஆதரவாளர் எடுப்பார். சுரங்கத்தின் போது, திட்டச் சுற்றளவு, பாதுகாப்புத் தடை மண்டலம், குவாரி செய்யப்பட்ட பகுதியின் மேல் பெஞ்சுகள் போன்றவற்றில் அடர்த்தியான தோட்டங்கள் மேற்கொள்ளப்படும்.

அதன் நிர்வாகத்திற்காக பின்வரும் கட்டுப்பாட்டு நடவடிக்கைகள் முன்மொழியப்பட்டு சுரங்க மேலாளரின் பொறுப்பாக இருக்கும்.

- திட்டப் பகுதியின் பாதுகாப்புத் தடுப்புச் சுவர் முழுவதும் பசுமை அரண் மேம்பாடு
- தற்போதைய திட்ட காலத்தில் மரங்களை நடவும் உத்தேசிக்கப்பட்டுள்ளது. ஒவ்வொரு பருவத்திற்கும் பிந்தைய தோட்ட நிலை தொடர்ந்து சரிபார்க்கப்படும்.
- மரக்கன்றுகளின் உயிர்வாழ்வைத் தடுக்கும் முக்கிய பண்புக்கூறுகள் தப்பியோடிய தூசி ஆகும், இந்த தப்பிக்கும் தூசியை இழுத்துச் செல்லும் சாலைகளில் தண்ணீர் தெளிப்பதன் மூலமும், புதிதாக நடப்பட்ட பகுதிக்கு அருகில் ஒரு தெளிப்பான் அலகு நிறுவுவதன் மூலமும் கட்டுப்படுத்தலாம்.
- ஆண்டு வாரியாக பசுமை அரண் மேம்பாடு பதிவு செய்யப்பட்டு கண்காணிக்கப்படும்,
  - தோட்டப் பரப்பின் அடிப்படையில்.
  - தோட்டக் காலம்
  - தோட்ட வகை
  - செடிகளுக்கு இடையே இடைவெளி
  - உரம் மற்றும் உரங்களின் வகை மற்றும் அதன் காலங்கள்
  - லாப்பிங் காலம், நீர்ப்பாசன இடைவெளி
  - உயிர் பிழைப்பு விகிதம்
  - தோட்ட அடர்த்தி
- இறுதி மறுசீரமைப்புத் திட்டம், பசுமை மண்டலம் மற்றும் நீர் தேக்கத்தின் மூலம் தாவரங்கள் மற்றும் சிறு விலங்கினங்களின் குடியேற்றத்தின் வளர்ச்சிக்கான இணக்கமான சூழலை விட்டுச் செல்கிறது. சுரங்க வாழ்க்கையின் முடிவில் திட்டத்தில் உருவாக்கப்பட்ட பசுமை மண்டலம் மற்றும் நீர்த்தேக்கம் ஆகியவை சுரங்கத்திற்குப் பிந்தைய காலத்தில் திட்டப் பகுதிக்கு பறவைகள் மற்றும் விலங்குகளை ஈர்க்கும்.

#### 10.8.1 பசுமை மண்டல மேம்பாட்டுத் திட்டம்

சுமார் 600 எண்கள். சுரங்கத் திட்ட காலத்திற்குப் பயன்படுத்தப்பட்ட சுரங்கக் குத்தகைப் பகுதியின் பாதுகாப்புத் தடையில் 80% உயிர்வாழும் விகிதத்துடன்

மரக்கன்றுகள் நடப்பட உத்தேசிக்கப்பட்டுள்ளது. இப்பகுதியில் சுரங்க நடவடிக்கையால் ஏற்படும் நில பயன்பாட்டு மாற்றங்களைக் கருத்தில் கொண்டு பசுமை மண்டல மேம்பாட்டுத் திட்டம் தயாரிக்கப்பட்டுள்ளது.

**அட்டவணை 10.7 5 ஆண்டு திட்ட காலத்திற்கு முன்மொழியப்பட்ட பசுமை அரண் செயல்பாடுகள் - P1**

ஆண்டு	நடவு செய்ய உத்தேசிக்கப்பட்ட மரங்களின் எண்ணிக்கை	உயிர் பிழைத்தல் %	மூடப்பட வேண்டிய பகுதி	இனத்தின் பெயர்	உயிர்வாழும் விகிதம் % இல் எதிர்பார்க்கப்படுகிறது
I	600	80	பாதுகாப்பு மண்டலம், பயன்படுத்தப்படாத பகுதி & கிராம சாலைகள்	வேம்பு, புங்கம், செங்கொன்றி, பனை, நாவல்	80

ஆதாரம்: அங்கீகரிக்கப்பட்ட சுரங்கத் திட்டத்தின் கருத்தியல் திட்டம் & FAE மற்றும் EIA ஒருங்கிணைப்பாளரால் முன்மொழியப்பட்டது.

பசுமை அரண் மேம்பாட்டுத் திட்டத்தின் நோக்கங்கள்:

- குவாரி பகுதியின் சுற்றளவில் பசுமை அரணை வழங்கவும், அருகிலுள்ள பகுதிகளில் தூசி பரவுவதை எதிர்த்துப் போராடவும்,
- மண்ணின் அரிப்பைப் பாதுகாத்தல், நிலத்தடி நீர் ரீசார்ஜ் செய்வதை அதிகரிக்க ஈரப்பதத்தைப் பாதுகாத்தல்,

பிரதேசத்தின் சூழலியலை மீட்டமைத்தல், உள்ளூராட்சியின் அழகியல் அழகை மீட்டமைத்தல் மற்றும் உள்ளூர் சமூகத்தின் தீவனம், எரிபொருள் மற்றும் மரத்தின் தேவைகளை பூர்த்தி செய்தல்.

பல வரிசைகளுடன் (மூன்று அடுக்குகள்) சிறப்பாகத் திட்டமிடப்பட்ட பசுமை அரண், எல்லையைச் சுற்றி அடர்ந்த தோட்டங்கள் மற்றும் தேவையற்ற இடங்களுக்கு காற்று, தூசி சத்தம் பரவுவதைத் தடுக்கும் வகையில் சாலைகள் மற்றும் நீண்ட விதான இலைகளுடன் உருவாக்கப்பட வேண்டும்.

**10.8.2 தோட்டத்திற்கு பரிந்துரைக்கப்பட்ட இனங்கள்**

தோட்டத்திற்கான இனங்களைப் பரிந்துரைக்கும்போது பின்வரும் புள்ளிகள் பரிசீலிக்கப்பட்டுள்ளன:

- உயிர் பன்முகத்தன்மையை உருவாக்குதல்.
- வேகமாக வளரும், அடர்த்தியான விதான உறை, வற்றாத மற்றும் பசுமையான பெரிய இலை பகுதி,
- இயற்கை வளர்ச்சியில் பெரிய பாதிப்புகள் இல்லாமல் மாசுக்களை உறிஞ்சுவதில் திறமையானது

**அட்டவணை 10.8: பசுமை அரணை நடவு செய்ய பரிந்துரைக்கப்பட்ட இனங்கள்**

முன்மொழிவு - P1			
வ.எண்	தாவரவியல் பெயர்	உள்ளூர் பெயர்	முக்கியத்துவம்
1	அசாடிராக்க்டா இண்டிகா	வேம்பு, வேம்பு	வேப்ப எண்ணெய் மற்றும் வேப்பம் தயாரிப்புகள்

ஆதாரம்: FAE & EIA ஒருங்கிணைப்பாளரால் முன்மொழியப்பட்டது

**10.9 தொழில் பாதுகாப்பு மற்றும் சுகாதார மேலாண்மை**

தொழில் பாதுகாப்பு மற்றும் ஆரோக்கியம் உற்பத்தித்திறன் மற்றும் முதலாளி-பணியாளர் நல்ல உறவு ஆகியவற்றுடன் மிக நெருக்கமாக தொடர்புடையது. குவாரிகளில் தொழில்சார் சுகாதார பாதிப்பின் முக்கிய காரணிகள் தப்பியோடிய தூசி மற்றும் சத்தம். சுரங்கச் சட்டம் 1952 மற்றும் சுரங்க விதிகள் 1955 விதி 29ன் படி குவாரி செயல்பாட்டின் போது பணியாளர்களின் பாதுகாப்பு மற்றும் சுரங்க உபகரணங்களின் பராமரிப்பு ஆகியவை கவனிக்கப்படும். தூசி, சத்தம் மற்றும் அதிர்வு காரணமாக தொழிலாளர்களின் ஆரோக்கியத்தில் எந்தவிதமான பாதகமான விளைவுகளையும் தவிர்க்க போதுமான நடவடிக்கைகள் வழங்கப்பட்டுள்ளன.

**10.9.1 மருத்துவ கண்காணிப்பு மற்றும் பரிசோதனைகள் -**

- தூசி மற்றும் இரைச்சலின் வெளிப்பாட்டின் மூலம் மோசமடையக்கூடிய நிலைமைகளைக் கொண்ட தொழிலாளர்களைக் கண்டறிதல் மற்றும் ஆரோக்கியத்தில் ஏற்படும் மாற்றங்களைத் தீர்மானிப்பதற்கான அடிப்படை நடவடிக்கைகளை நிறுவுதல்.
- சத்தத்தின் விளைவை தொழிலாளர்களிடம் மதிப்பீடு செய்தல்
- தேவைப்படும் போது எடுக்கப்பட்ட திருத்த நடவடிக்கைகளை செயல்படுத்துதல்
- சுகாதார கல்வியை வழங்குதல்

சுரங்கத்தில் பணிபுரியும் தொழிலாளர்களின் சுகாதார நிலை, தொழில்சார் கண்காணிப்பு திட்டத்தின் கீழ் தொடர்ந்து கண்காணிக்கப்படும். இத்திட்டத்தின் கீழ், அனைத்து ஊழியர்களும் பணியின் போது விரிவான மருத்துவ பரிசோதனைக்கு உட்படுத்தப்படுகிறார்கள். மருத்துவப் பரிசோதனையானது சுரங்கச் சட்டம் 1952ன் கீழ் பின்வரும் சோதனைகளை உள்ளடக்கியது.

- 7 பொது உடல் பரிசோதனை மற்றும் இரத்த அழுத்தம்
- 7 எக்ஸ்ரே மார்பு மற்றும் ஈசிஜி
- 7 சளி பரிசோதனை
- 7 விரிவான வழக்கமான இரத்தம் மற்றும் சிறுநீர் பரிசோதனை

அனைத்து ஊழியர்களின் மருத்துவ வரலாறுகள் ஆண்டுதோறும் நிலையான வடிவத்தில் பராமரிக்கப்படும். அதன் பிறகு, பணியாளர்கள் ஆண்டுதோறும் மருத்துவ பரிசோதனைக்கு உட்படுத்தப்படுவார்கள். பின்வரும் சோதனைகள் ஊழியர்களின் மருத்துவ வரலாற்றின் தரவுத்தளத்தை மேம்படுத்திக்கொண்டே இருக்கும்.

**அட்டவணை 10.9: மருத்துவ பரிசோதனை அட்டவணை**

வ. எண்	செயல்பாடுகள்	1st ஆண்டு	2nd ஆண்டு	3rd ஆண்டு	4th ஆண்டு	5th ஆண்டு
1	ஆரம்ப மருத்துவ பரிசோதனை (சுரங்கத் தொழிலாளர்கள்)					
A	உடல் பரிசோதனை					
B	உளவியல் சோதனை					
C	ஆடியோமெட்ரிக் சோதனை					
D	சுவாச சோதனை					
2	காலமுறை மருத்துவப் பரிசோதனை (சுரங்கத் தொழிலாளர்கள்)					
A	உடல் பரிசோதனை - அப்					
B	ஆடியோமெட்ரிக் சோதனை					
C	கண் பரிசோதனை - அப்					
D	சுவாச சோதனை					
3	மருத்துவ முகாம் (சுரங்கத் தொழிலாளர்கள் மற்றும் அருகிலுள்ள கிராம மக்கள்)					
4	பயிற்சி (சுரங்கத் தொழிலாளர்கள்)					

**மருத்துவப் பின்தொடர்தல்கள்:- பணியாளர்கள் வயது வாரியாக மூன்று இலக்குக் குழுக்களாகப் பிரிக்கப்படுவார்கள்:-**

வயது குழு	சுரங்க விதிகள் 1955 இன் படி PME	சிறப்புத் தேர்வு
25 வருடங்களுக்கும் குறைவானது	மூன்று வருடங்களுக்கு ஒருமுறை	அவசர காலங்களில்
25 முதல் 40 வயது வரை	மூன்று வருடங்களுக்கு ஒருமுறை	அவசர காலங்களில்
40 வயதுக்கு மேல்	மூன்று வருடங்களுக்கு ஒருமுறை	அவசர காலங்களில்

நோய் கண்டறிதல்/விபத்து ஏற்பட்ட உடனேயே முதன்மையான மருத்துவ உதவி என்பது தடுப்பு அம்சங்களின் சாராம்சமாகும்.



### 10.9.2 முன்மொழியப்பட்ட தொழில்சார் ஆரோக்கியம் மற்றும் பாதுகாப்பு நடவடிக்கைகள் -

- சுரங்கத் தளத்தில் தொழிலாளர்கள் நீரிழிப்பு ஏற்படாத வகையில் போதுமான குடிநீர் விநியோகம் செய்யப்படும்.
- வெளிர் நிறங்களைக் கொண்ட இலகுரக மற்றும் தளர்வான ஆடைகள் அணிய விரும்பப்படும்.
- இரைச்சல் கட்டுப்பாட்டு உத்திகளின் தேவையை தீர்மானிக்க சத்தம் வெளிப்பாடு அளவீடுகள் எடுக்கப்படும்.
- சுரங்கத் தொழிலாளர்களுக்கு தனிப்பட்ட பாதுகாப்பு உபகரணங்கள் வழங்கப்படும்.
- கேட்கும் பாதுகாப்பாளர்கள் அல்லது சத்தம் கட்டுப்பாட்டு கருவிகளில் ஏதேனும் சிக்கல்கள் இருந்தால் புகாரளிக்க மேற்பார்வையாளர் அறிவுறுத்தப்படுவார்.
- சத்தமில்லாத வேலை செயல்பாட்டில், வெளிப்பாடு நேரம் குறைக்கப்படும்.
- தூசி உருவாக்கும் ஆதாரங்கள் கண்டறியப்பட்டு முறையான கட்டுப்பாட்டு நடவடிக்கை எடுக்கப்படும்.
- அனைத்து தொழிலாளர்களுக்கும் அவ்வப்போது மருத்துவ பரிசோதனைகள் வழங்கப்படும்.
- நிர்வாகம் மற்றும் தொழிலாளர்களால் பாதுகாப்பு தொடர்பான DGMS சட்டங்கள், விதிகள் மற்றும் ஒழுங்குமுறைகளின் விதிகளை கண்டிப்பாக கடைபிடித்தல்.
- சாலையின் அகலம் இருக்கும் வாகனத்தின் அகலத்தை விட மூன்று மடங்கு அதிகமாக பராமரிக்கப்படுகிறது. போக்குவரத்து விதிகளின் குறியீடு அமல்படுத்தப்படும்.
- ஒப்பந்த வேலைகளை பொறுத்தமட்டில், ஒப்பந்ததாரர்கள் மற்றும் தொழிலாளர்களுக்கு பாதுகாப்பு குறியீடு அமல்படுத்தப்படும். அவர்கள் தொழிற்பயிற்சி நிலையங்களில் பயிற்சி அளித்த பின்னரே சட்டப்பூர்வ நபர்/அதிகாரிகளின் கடுமையான மேற்பார்வையின் கீழ் பணிபுரிய அனுமதிக்கப்படுவார்கள். அவர்களுக்கு அனைத்து தனிப்பட்ட பாதுகாப்பு உபகரணங்களும் வழங்கப்படும்.
- சுரங்கங்கள் மற்றும் பணியமர்த்தப்பட்ட நபர்களின் பாதுகாப்பு குறித்து விவாதிக்க ஒவ்வொரு மாதமும் பாதுகாப்பு குழு கூட்டம் ஏற்பாடு செய்யப்படும்.
- பணியாளர்கள் மற்றும் இணை குவாரி உரிமையாளர்களிடையே பாதுகாப்பு விழிப்புணர்வு மற்றும் நல்லிணக்கத்தை வளர்ப்பதற்காக வருடாந்திர சுரங்க பாதுகாப்பு வாரம் மற்றும் சுற்றுச்சூழல் வாரத்தை கொண்டாடுதல்.

**படம் 10.1: சுரங்கத் தொழிலாளர்களுக்கான தனிப்பட்ட பாதுகாப்பு உபகரணங்கள்**



**10.9.3 உடல்நலம் மற்றும் பாதுகாப்பு பயிற்சி திட்டம்**

இயந்திரங்களை திறம்படவும் திறமையாகவும் இயக்கவும் பராமரிக்கவும் ஆபரேட்டர்கள் மற்றும் துணை ஆபரேட்டர்கள் நிறுவனங்களுக்கு இயந்திர உற்பத்தியாளர்களுடன் இணைந்து நிறுவனம் ஒரு சிறப்பு தூண்டல் திட்டத்தை வழங்கும். மேற்பார்வையாளர்கள் மற்றும் அலுவலக ஊழியர்களுக்கான பயிற்சித் திட்டம் மாநிலத்தில் உள்ள குழு தொழிற்பயிற்சி நிலையங்களில் ஏற்பாடு செய்யப்படும். சுரங்க நடவடிக்கைகளை சுற்றுச்சூழலுக்கு உகந்த முறையில் மேற்கொள்ள அனைத்து ஊழியர்களுக்கும் காலமுறை பயிற்சி அளிக்க சுற்றுச்சூழல் ஆலோசகர்களை ஈடுபடுத்துங்கள்.

**அட்டவணை 10.10: பணியாளர்களுக்கு முன்மொழியப்பட்ட காலமுறை பயிற்சிகளின் பட்டியல்**

பாடநெறி	பணியாளர்கள்	அதிர்வெண்	கால அளவு	அறிவுறுத்தல்
புதிதாக வேலைக்கு அமர்த்தும் பயிற்சி	அனைத்து புதிய பணியமர்த்தப்பட்டவர்களும் சுரங்க அபாயங்களுக்கு ஆளாகிறார்கள்	ஒருமுறை	ஒரு வாரம்	பணியாளர் உரிமைகள், மேற்பார்வையாளர் பொறுப்புகள், சுய மீட்பு சுவாச சாதனங்கள்,

				போக்குவரத்து கட்டுப்பாடுகள், தொடர்பு அமைப்புகள், தப்பித்தல் மற்றும் அவசரகால வெளியேற்றம், தரை கட்டுப்பாடு அபாயங்கள், தொழில்சார் சுகாதார அபாயங்கள், மின் அபாயங்கள், முதலுதவி, வெடிபொருட்கள்
பணி பயிற்சி துளையிடுதல், வெடித்தல், ஸ்டெம்மிங், பாதுகாப்பு, சரிவு நிலைத்தன்மை, நீர் நீக்கம், சாலைப் பராமரிப்பு,	பணியாளர்களுக்கு புதிய பணி நியமனம்	புதியதுக்கு முன் பணிகள்	நிலையற்ற	பணி சார்ந்த உடல்நலம் மற்றும் பாதுகாப்பு நடைமுறைகள் மற்றும் பல்வேறு சுரங்க நடவடிக்கைகளுக்கான SOP. ஒதுக்கப்பட்ட பணிப் பணிகளில் மேற்பார்வையிடப்பட்ட நடைமுறை.
புத்துணர்ச்சி பயிற்சி	புதிய பயிற்சி பெற்ற அனைத்து ஊழியர்களும்	ஆண்டுதோறும்	ஒரு வாரம்	தேவையான சுகாதார மற்றும் பாதுகாப்பு தரநிலைகள் போக்குவரத்து கட்டுப்பாடுகள் தொடர்பு அமைப்புகள் தப்பிக்கும் வழிகள், அவசரகால வெளியேற்றங்கள் தீ எச்சரிக்கை தரை கட்டுப்பாடு அபாயங்கள் முதலுதவி மின் அபாயங்கள் விபத்து தடுப்பு வெடிபொருட்கள் சுவாச சாதனங்கள்
ஆபத்து பயிற்சி	அனைத்து சுரங்க பணியாளர்கள் வெளிப்பட்டது ஆபத்துகள்	ஒருமுறை	நிலையற்ற	அபாயத்தை அங்கீகரித்தல் மற்றும் தவிர்ப்பது அவசர வெளியேற்ற நடைமுறைகள் சுகாதார தரநிலைகள்

#### 10.9.4சுற்றுச்சூழல் மேலாண்மைக்கான பட்ஜெட் ஒதுக்கீடு -

சுற்றுச்சூழல் மேலாண்மைத் திட்டத்தைச் செயல்படுத்துவதற்கு நிறுவனத்தால் போதுமான பட்ஜெட் ஒதுக்கீடு செய்யப்பட்டுள்ளது. அட்டவணை 10.11 சுற்றுச்சூழல் பாதுகாப்புகள் மற்றும் கட்டுப்பாட்டு நடவடிக்கைகளை வெற்றிகரமாக கண்காணித்தல் மற்றும் செயல்படுத்துவதற்கான தொடர்ச்சியான செலவினங்களுக்கான ஒட்டுமொத்த முதலீட்டை வழங்குகிறது.

**அட்டவணை 10.11: முன்மொழியப்பட்ட திட்டத்திற்கான EMP பட்ஜெட் - P1**

	<b>தணிப்பு நடவடிக்கை</b>	<b>செயல்படுத்துவதற்கான ஏற்பாடு</b>	<b>மூலதனம்</b>	<b>பராமரிப்பு</b>
<b>காற்று சூழல்</b>	ஹாலேஜ் சாலைக்கு இருபுறமும் சுருக்கம், தரம் மற்றும் வடிகால்	டோசர் மற்றும் வடிகால் கட்டுமானத்தை வாடகைக்கு ரூ. 10,000/- ஹெக்டேருக்கு; மற்றும் ஆண்டு பராமரிப்பு @ ரூ. ஹெக்டேருக்கு 10,000/-	10000	10000
	நிலையான நீர் தெளிக்கும் ஏற்பாடுகள் + சொந்த தண்ணீர் டேங்கர்கள் மூலம் தண்ணீர் தெளித்தல்	நிலையான தெளிப்பான் நிறுவல் மற்றும் மூலதனத்திற்கான புதிய நீர் டேங்கர் செலவு; மற்றும் தண்ணீர் தெளித்தல் (ஒரு நாளைக்கு மூன்று முறை) மறுநிகழ்வுக்கான செலவு	800000	50000
	மஃபிள் பிளாஸ்டிங் - வெடிக்கும் போது பறக்கும் பாறைகளைக் கட்டுப்படுத்த	வெடிக்கும் முகம் மணல் பைகள் / ஸ்டீல் மெஷ் / பழைய டயர்கள் / பயன்படுத்திய கன்வேயர் பெல்ட்களால் மூடப்பட்டிருக்கும்	0	5000
	ஈரமான துளையிடல் செயல்முறை / தனி தூசி பிரித்தெடுக்கும் அலகு கொண்ட சமீபத்திய சூழல் நட்பு துரப்பணம் இயந்திரம்	டஸ்ட் எக்ஸ்ட்ராக்டர் @ ரூ. 25,000/- ஒரு யூனிட் மூலதனமாக & @ ரூ. பராமரிப்புக்காக ஒரு யூனிட்டுக்கு 2500 தொடர் செலவு -3யூனிட்கள்	50000	5000
	லாரிகள்/டிப்பர்கள்/டிராக்டர்களில் அதிக பாரம் ஏற்றக்கூடாது	பாதுகாப்பு காவலர் மூலம் கைமுறையாக கண்காணிப்பு	0	5000
	கல் ஏற்றிச் செல்லும் லாரிகள் தார்ப்பாய் மூலம் மூடப்படும்	லாரிகள் தார்ப்பாய் மூலம் மூடப்படுமா என்பதை கண்காணித்தல்	0	10000

	ML பகுதிக்குள் 20 km/hr வேக வரம்புகளை அமல்படுத்துதல்	ஸ்பீட் கவர்னர்களை நிறுவுதல் @ ரூ. 5000/- ஒரு டிப்பர்/டம்பர் பயன்படுத்தப்பட்டது - 2 யூனிட்கள்	5000	250
	ஆர்டிஓ விதிமுறைகளின்படி வெளியேற்றும் புகைகளை வழக்கமான கண்காணிப்பு	கைமுறை உழைப்பால் வெளியேற்றும் புகைகளை கண்காணித்தல்	0	5000
	ML பகுதியில் இருந்து குறைந்தபட்சம் 200 மீ தூரத்திற்கு அணுகு சாலைகளை வழக்கமான துடைப்பு மற்றும் பராமரிப்பு	ஒரு ஹெக்டேருக்கு ரூ.10,000/தொழிலாளர் (ஒப்பந்த அடிப்படையில்) 2 தொழிலாளர்களுக்கான ஒதுக்கீடு	0	20000
	குவாரியின் வாயில் அருகே வீல் வாஷ் அமைப்பை நிறுவுதல்	நிறுவல் + பராமரிப்பு + மேற்பார்வை	50000	20000
ஒலி சூழல்	போக்குவரத்து வாகனங்களின் இயக்கத்தின் போது சத்தத்தின் ஆதாரம் இருக்கும், இந்த முறையான பராமரிப்புக்கான ஹெச்எம்எம் சீரான இடைவெளியில் செய்யப்படும்.	இயக்கச் செலவில் ஒதுக்கீடு செய்யப்பட்டது	0	0
	சீரான இடைவெளியில் போக்குவரத்து வாகனங்கள் மற்றும் ஹெச்எம்எம் ஆகியவற்றின் எண்ணெய் மற்றும் கிரீசிங் செய்யப்படும்	இயக்கச் செலவில் ஒதுக்கீடு செய்யப்பட்டது	0	0
	அனைத்து வாகனங்களின் டீசல் இன்ஜின்களிலும் போதுமான சைலன்சர்கள் வழங்கப்படும்.	இயக்கச் செலவில் ஒதுக்கீடு செய்யப்பட்டது	0	0
	அனைத்து போக்குவரத்து வாகனங்களும் உடற்தகுதி சான்றிதழை வைத்திருப்பது உறுதி செய்யப்படும்.	இயக்கச் செலவில் ஒதுக்கீடு செய்யப்பட்டது	0	0
	தேவையான பாதுகாப்பு கருவிகள் மற்றும் கருவிகள் சார்ஜ் செய்யும் போது வெடிக்கும் இடத்திற்கு அருகில் போதுமான அளவில் வைக்கப்படும்.	OHS பகுதியில் ஏற்பாடு செய்யப்பட்டுள்ளது	0	0
	லைன் ட்ரில்லிங் எல்லை முழுவதும் பிபிவியை வெடிக்கும் செயல்பாட்டிலிருந்து குறைக்கவும் மற்றும் கட்டுப்படுத்தப்பட்ட வெடிவைச் செயல்படுத்தவும்.	இயக்கச் செலவில் ஒதுக்கீடு செய்யப்பட்டது	0	0

	வெடிப்புக்கு முன் முறையான எச்சரிக்கை அமைப்பு பின்பற்றப்பட்டு, வெடிப்புக்கு முன் அப்பகுதியை அகற்றுவது உறுதி செய்யப்படும்.	மைனிங் துணை / பிளாஸ்டர் / திறமையான நபர் மூலம் விசில் ஊதுதல்	0	0
	போர்ட்டபிள் பிளாஸ்டர் கொட்டகைக்கான ஏற்பாடு	போர்ட்டபிள் பிளாஸ்டிங் தங்குமிடம் நிறுவுதல்	50000	2000
	NONEL Blasting தரை அதிர்வு மற்றும் பாறைகளை பறக்க கட்டுப்படுத்த பயிற்சி செய்யப்படும்	ரூ. 6 டன் வெடித்த பொருளுக்கு 30/-	0	216905
கழிவு மேலாண்மை	கழிவு மேலாண்மை (செலவு எண்ணெய், கிரீஸ் போன்றவை)	வீட்டுக் கழிவுகளை சேகரிப்பதற்கான ஏற்பாடு மற்றும் அங்கீகரிக்கப்பட்ட நிறுவனம் மூலம் அகற்றுதல்	5000	20000
		அங்கீகரிக்கப்பட்ட நிறுவனம் மூலம் அகற்றுதல்	5000	2000
	பயோ டாய்லெட்டுகள் சுரங்க குத்தகைக்கு வெளியே உரிமையாளரின் நிலத்திலேயே கிடைக்கும்	குப்பை ஏரிகளை நிறுவுதல்	0	0
சுரங்க மூடல்	1. முற்போக்கான மூடல் செயல்பாடு - மேற்பரப்பு ரன்ஆஃப் மேலாளர்	வடிகால் வசதி @ ரூ. 10,000/- ஹெக்டேருக்கு பராமரிப்புடன் ரூ. 5,000/- ஆண்டுக்கு	10000	5000
	2. முற்போக்கான மூடல் நடவடிக்கை குவாரி பகுதிக்கு கம்பி வேலி அமைக்கப்படும்.	ஒரு ஹெக்டேருக்கு வேலி அமைக்கும் விலை ரூ. 2,00,000/- பராமரிப்புடன் ஆண்டுக்கு ரூ. 10,000/-	200000	10000
	3. முற்போக்கான மூடல் நடவடிக்கை பசுமைப் பட்டை மேம்பாடு - ஒரு ஹெக்டேருக்கு 500 மரங்கள் - 750 மரங்களுக்கான முன்மொழிவு - (250 குத்தகை பகுதியின் உள்ளே & 500 குத்தகை பகுதிக்கு வெளியே)	தள அனுமதி, நிலம் தயாரித்தல், குழி தோண்டுதல் / அகழிகள், மண் திருத்தங்கள், குத்தகை பகுதிக்குள் நடவு செய்வதற்கு ஒரு செடிக்கு 200 (மூலதனம்) மற்றும் ஒரு செடி பராமரிப்புக்கு @ 30 (தொடர்ச்சியான) மரக்கன்றுகளை நடவு செய்தல்	50000	7500

		குத்தகை பகுதிக்கு வெளியே தோட்டத்திற்கு அவென்யூ பிளான்டேஷன் @ 300 ஆலைக்கு (மூலதனம்) மற்றும் ஒரு ஆலை பராமரிப்புக்கு @ 30 (தொடர்ந்து)	105000	10500
	4. கடந்த ஆண்டு அங்கீகரிக்கப்பட்ட சுரங்கத் திட்டத்தின்படி இறுதி சுரங்க மூடல் நடவடிக்கையை செயல்படுத்துதல்	பசுமை அரண் மேம்பாடு, கம்பி வேலி, மாலை வடிகால் என முற்போக்கான மூடல் நடவடிக்கைகளாக ஏற்கனவே சில செயல்பாடுகள் உள்ளன. *இறுதி மூடல் நடவடிக்கைகளுக்காக முன்மொழியப்பட்ட மூடல் செலவில் 15% இறுதி சுரங்க மூடல் கட்டத்தில் செலவிடப்படும் - கடந்த ஆண்டு	41400	0
	5. பசுமை நிதிக்கான பங்களிப்பு. TNMMCR 1959 இன் படி, விதி 35 A	பசுமை நிதிகளுக்கான பங்களிப்பு @ Seigniorage கட்டணத்தில் 10% EMP பட்ஜெட்டின் ஒரு பகுதியாக குறிப்பிடப்படுகிறது மற்றும் திட்ட தளத்தில் செயல்படுத்தப்பட வேண்டிய அவசியமில்லை.	492208	0
<b>EC, சுரங்கத் திட்டம் &amp; DGMS நிபந்தனையை செயல்படுத்த துதல்</b>	SEAC TN ஆல் MoM பின் இணைப்பு II இல் குறிப்பிட்டுள்ளபடி நீலப் பின்னணி மற்றும் வெள்ளை எழுத்துக்களுடன் அளவு 6' X 5'	சுற்றுச்சூழல் நிலைமைகளைக் குறிப்பிடும் நிரந்தரக் கட்டமைப்பாக குவாரி நுழைவாயிலில் நிலையான காட்சிப் பலகை	10000	1000



EC நிபந்தனைகளின் இணக்க அறிக்கைக்காக ஒவ்வொரு 6 மாதங்களுக்கும் காற்று, நீர், சத்தம் மற்றும் மண் தர மாதிரிகள்	சுற்றுச்சூழல் நிலைமைகளைக் குறிப்பிடும் நிரந்தரக் கட்டமைப்பாக குவாரி நுழைவாயிலில் நிலையான காட்சிப் பலகை	0	50000
தொழிலாளர்களுக்கு தனிப்பட்ட பாதுகாப்பு உபகரணங்கள் வழங்கப்படும்	PPE வழங்குதல் @ ரூ. 4000/- ஒரு பணியாளருக்கு தேய்மானம் மற்றும் தேய்மானத்தின் அடிப்படையில் திரும்பத் திரும்ப (ஒரு ஊழியருக்கு @ ரூ. 1000/-) - 14 பணியாளர்கள்	56000	14000
தொழிலாளர்களுக்கு மருத்துவ பரிசோதனை செய்யப்படும்	IME & PME உடல்நலப் பரிசோதனை @ ரூ. ஒரு ஊழியருக்கு 1000/-	0	14000
முதலுதவி வசதி செய்து தரப்படும்	ஹெக்டேருக்கு 2 கருவிகள் வழங்குதல் @ ரூ. 2000/-	0	2000
சுரங்க பாதுகாப்பு முன்னெச்சரிக்கை பலகைகள், பலகைகள் இருக்கும்.	பலகைகள் மற்றும் பலகைகளுக்கான ஏற்பாடு	10000	2000
போக்குவரத்து வழித்தடங்களில் பார்க்கிங் வசதி இல்லை. மலையின் தெற்குப் பகுதியில் வாகனங்கள் / ஹெச்எம்எம்களுக்கு தனி ஏற்பாடு செய்யப்படும். போக்குவரத்து நிர்வாகத்திற்காக கொடிகள் பயன்படுத்தப்படும்	தங்குமிடம் மற்றும் கொடிகளுடன் வாகன நிறுத்துமிடம் @ ரூ. 50,000/- ஒரு ஹெக்டேர் திட்டம் மற்றும் ரூ. 10,000/- ஆக பராமரிப்பு செலவு	50000	10000
சுரங்கங்கள் மற்றும் சுரங்க நுழைவாயிலில் சிசிடிவி கேமராக்கள் பொருத்துதல்	கேமரா 4 எண்கள், DVR, இணைய வசதியுடன் கூடிய மானிட்டர்	30000	5000
சுரங்கத் திட்டத்தின்படி செயல்படுத்துதல் மற்றும் பாதுகாப்பான குவாரி வேலை செய்வதை உறுதி செய்தல்	MMR, 1961 இன் விதிமுறைகள் 34 / 34 (6) இன் கீழ் சுரங்க மேலாளர் (1st Class / 2nd Class / Mine Foreman) மற்றும் MMR, 1961 இன் விதிமுறை 116 இன்	0	780000

		கீழ் மைனிங் மேட் @ 40,000/- மேலாளருக்கு & @ 25,000/- ஃபோர்மேன் / Mate		
<b>CER</b>	As per MoEF & CC OM 22-65/2017-IA.III Dated 25.02.2021	பின்வரும் ஸ்லைடுகளில் விரிவான விளக்கம் மற்றும் MoeEF & CC OM இன் படி பட்ஜெட் ஒதுக்கீடு சேர்க்கப்பட்டுள்ளது	500000	0
<b>மொத்தம்</b>			<b>2488208</b>	<b>12821 55</b>

சுற்றுச்சூழல் பாதுகாப்பு நடவடிக்கைகளை செயல்படுத்த, மூலதனச் செலவாக ரூ.22.99 லட்சம் மற்றும் தொடர் செலவு ரூ. 1.22 லட்சம் முன்மொழியப்பட்ட திட்டத்திற்கான தற்போதைய சந்தை சூழ்நிலையை கருத்தில் கொண்டு தற்போதைய சந்தை விலையை கருத்தில் கொண்டு தொடர்ச்சியான செலவாக முன்மொழியப்பட்டது.

**ஐந்து வருடங்களுக்கான மொத்த செலவு**

<b>P1</b>	
1 ஆம் ஆண்டு	ரூ.37,70,363
2ஆம் ஆண்டு	ரூ.13,46,263
3ஆம் ஆண்டு	ரூ.14,13,576
4ஆம் ஆண்டு	ரூ.14,84,255
5ஆம் ஆண்டு	ரூ.15,99,867

#### 10.10 முடிவு -

சுரங்க நடவடிக்கைகளின் பல்வேறு அம்சங்கள் பரிசீலிக்கப்பட்டு அது தொடர்பான பாதிப்புகள் மதிப்பீடு செய்யப்பட்டன. சுற்றுச்சூழல் கவலைகளைத் தணிக்க சாத்தியமான அனைத்து வழிகளையும் கருத்தில் கொண்டு, சுற்றுச்சூழல் மேலாண்மைத் திட்டம் தயாரிக்கப்பட்டு, அதற்கான நிதியும் ஒதுக்கப்பட்டுள்ளது. EMP மாறும், நெகிழ்வானது மற்றும் அவ்வப்போது மதிப்பாய்வுக்கு உட்பட்டது. முக்கிய சுற்றுச்சூழல் பாதிப்புகள் தொடர்புடைய திட்டத்திற்கு, EMP வழக்கமான மதிப்பாய்வில் இருக்கும். திட்டத்திற்குப் பொறுப்பான மூத்த நிர்வாகம், EMP பயனுள்ளதாகவும் பொருத்தமானதாகவும் இருப்பதை உறுதி செய்வதற்காக EMP மற்றும் அதைச் செயல்படுத்துவது பற்றிய மதிப்பாய்வை நடத்தும். இவ்வாறு, EMP இல் குறிப்பிடப்பட்டுள்ள அனைத்து இலக்குகளையும் நிறைவேற்ற சரியான நடவடிக்கைகள் எடுக்கப்படும் மற்றும் ஆய்வுப் பகுதியில் இந்த திட்டம் நேர்மறையான தாக்கத்தை ஏற்படுத்தும்.

## அத்தியாயம் -10 சுற்றுச்சூழல் மேலாண்மைத் திட்டம் - P2

### 10.0 பொது

சுற்றுச்சூழல் மேலாண்மைத் திட்டம் (EMP) முன்மொழியப்பட்ட இடத்தில் உள்ளமைக்கப்பட்ட மாசுக் குறைப்பு வசதிகளைக் கருத்தில் கொண்டு சுற்றுச்சூழல் அமைப்பைப் பாதுகாப்பதை நோக்கமாகக் கொண்டுள்ளது. சுற்றுச்சூழல் மேலாண்மைத் திட்டத்தின் நல்ல நடைமுறைகள், சுற்றுப்புற காற்றின் தரம், நீரின் தரம், சமூக-பொருளாதார மேம்பாட்டுத் தரங்கள் ஆகியவற்றில் திட்டத்தின் அனைத்து சுற்றுச்சூழல் அளவுருக்களையும் வைத்திருப்பதை உறுதி செய்யும்.

தொடக்க நிலையில் தணிப்பு நடவடிக்கைகள் மற்றும் ஆய்வுப் பகுதியில் ஒட்டுமொத்த சுற்றுச்சூழல் மேலாண்மைத் திட்டம் ஆகியவை பெறப்பட்ட அமைப்புகளின் ஆதரவுத் திறனை மேம்படுத்தும் வகையில் வெளிப்படுத்தப்படுகின்றன. இந்த அத்தியாயத்தில் வழங்கப்பட்ட EMP, தணிப்பு நடவடிக்கைகள் செயல்படுத்தப்படுவதை உறுதிசெய்வதற்கான நிர்வாக அம்சங்களைப் பற்றி விவாதிக்கிறது மற்றும் EIA இன் ஒப்புதலுக்குப் பிறகு அவற்றின் செயல்திறன் கண்காணிக்கப்படுகிறது..

### 10.1 சுற்றுச்சூழல் கொள்கை

சுற்றுச்சூழலுக்கு பொறுப்பான முறையில் அதன் அனைத்து செயல்பாடுகளையும் செயல்பாடுகளையும் நடத்துவதற்கும், சுற்றுச்சூழல் செயல்திறனை தொடர்ந்து மேம்படுத்துவதற்கும் திட்ட ஆதரவாளர் உறுதி பூண்டுள்ளார்.

ஆதரவாளர் திரு. K. வெங்கட்ராமன் செய்வார் -

- அதன் செயல்பாடுகள் மற்றும் செயல்பாடுகளுடன் தொடர்புடைய அனைத்து சட்டங்கள், செயல்கள், ஒழுங்குமுறைகள் மற்றும் தரநிலைகளின் தேவைகளைப் பூர்த்தி செய்தல்
- பொதுவான சுற்றுச்சூழல் பிரச்சினைகள் மற்றும் தனிப்பட்ட பணியிட சுற்றுச்சூழல் பொறுப்புகளில் பணியாளர்களுக்கு பயிற்சி அளிக்கும் திட்டத்தை செயல்படுத்துதல்
- சுற்றுச்சூழல் கொள்கையை செயல்படுத்துவதை உறுதி செய்ய தேவையான ஆதாரங்களை ஒதுக்கீடு செய்தல்
- திட்ட மேம்பாட்டின் அனைத்து நிலைகளிலும் பயனுள்ளதாக இருப்பதையும், சாத்தியமான நீண்டகால சுற்றுச்சூழல் மற்றும் சமூக தாக்கங்களைக் குறைக்க முற்போக்கான மறுசீரமைப்பு முடிந்தவரை விரைவாக மேற்கொள்ளப்படுவதையும் உறுதிசெய்தல்.
- சுற்றுச்சூழல் பாதுகாப்புகளில் ஏதேனும் குறைபாடு அல்லது எதிர்பாராத செயல்திறன் குறித்து முன்கூட்டியே எச்சரிக்க கண்காணிப்பு திட்டத்தை செயல்படுத்துதல்
- சுற்றுச்சூழலின் செயல்திறனைச் சரிபார்க்கவும், தொடர்ந்து முன்னேற்றத்தை நோக்கிப் பாடுபடவும் அவ்வப்போது மதிப்பாய்வுகளை மேற்கொள்ளுதல்

## நிர்வாகம் மற்றும் தொழில்நுட்ப அமைப்பின் விளக்கம்

அத்தியாயம் 6-ன் கீழ் விவாதிக்கப்பட்ட சுற்றுச்சூழல் கண்காணிப்புப் பிரிவு சுற்றுச்சூழல் மேலாண்மைத் திட்டத்தை திறம்பட செயல்படுத்துவதையும், ஒவ்வொரு முன்மொழியப்பட்ட குவாரியின் சுரங்க மேலாண்மை நிலை மூலம் சுற்றுச்சூழல் சட்ட விதிகளுக்கு இணங்குவதையும் உறுதி செய்யும்.

கூறப்பட்ட குழு இதற்குப் பொறுப்பாகும்:

- நீர்/கழிவு நீரின் தரம், காற்றின் தரம் மற்றும் உருவாக்கப்படும் திடக்கழிவு ஆகியவற்றை கண்காணித்தல்
- வெளிப்புற ஆய்வகம் மூலம் சேகரிக்கப்பட்ட நீர் மற்றும் காற்று மாதிரிகளின் பகுப்பாய்வு
- நிதி மதிப்பீடு, வரிசைப்படுத்துதல், காற்று மாசுக்கட்டுப்பாட்டு கருவிகளை நிறுவுதல், கழிவு நீர் சுத்திகரிப்பு நிலையம், போன்றவற்றை உள்ளடக்கிய மாசுக் கட்டுப்பாடு மற்றும் பாதுகாப்பு நடவடிக்கைகள்/ சாதனங்களை செயல்படுத்துதல் மற்றும் கண்காணித்தல்.
- திட்டத்திற்குள்ளும் வெளி நிறுவனங்களுடனும் சுற்றுச்சூழல் தொடர்பான செயல்பாடுகளை ஒருங்கிணைத்தல்
- சுற்றியுள்ள கிராமங்களில் உள்ள தொழிலாளர்கள் மற்றும் மக்கள்தொகை பற்றிய சுகாதார புள்ளிவிவரங்களை சேகரித்தல்
- பசுமை அரண் மேம்பாடு
- சுற்றுச்சூழல் கண்காணிப்பு திட்டத்தை செயல்படுத்துவதன் முன்னேற்றத்தை கண்காணித்தல்
- சட்டப்பூர்வ விதிகள், மாநில மாசுக் கட்டுப்பாட்டு வாரியம், சுற்றுச்சூழல் மற்றும் வன அமைச்சகம் மற்றும் சுற்றுச்சூழல் அனுமதியின் நிபந்தனைகள் மற்றும் நிறுவுவதற்கான ஒப்புதல்கள் மற்றும் செயல்பட ஒப்புதல் ஆகியவற்றின் விதிமுறைகளுக்கு இணங்குதல்.

### 10.2 நிலச் சூழல் மேலாண்மை

குவாரியின் செயல்பாடு, குவாரி குழியை தற்காலிக நீர்த்தேக்கமாக மாற்றுவதன் மூலம் நிலத்தை மறுசீரமைத்தல் மற்றும் மீதமுள்ள பகுதி (பயன்படுத்தப்படாத பகுதிகள், உள்கட்டமைப்பு, இழுத்துச் செல்லும் சாலைகள்) பசுமை அரண் மேம்பாட்டிற்கு பயன்படுத்தப்படும். சுற்றுச்சூழலின் அழகியல் பாதிக்கப்படாது. குவாரி செயல்பாட்டின் போது திட்டப் பகுதியில் பெரிய தாவரங்கள் இல்லை மற்றும் குவாரி செயல்பாடு முடிந்ததும் தடிமனான தோட்டம் பசுமை மண்டல மேம்பாட்டு திட்டத்தின் கீழ் உருவாக்கப்படும்.

#### அட்டவணை 10.1: நிலச் சூழலுக்கான முன்மொழியப்பட்ட கட்டுப்பாடுகள்

கட்டுப்பாடு	பொறுப்பு
வாகனம் கழுவும் பகுதிகளை வடிவமைக்கவும், இதனால் அனைத்து ஓடும் நீரும் கைப்பற்றப்பட்டு எண்ணெய் நீர் பிரிப்பான்கள் மற்றும் வண்டல் நீர்ப்பிடிப்பு சாதனங்கள் வழியாக அனுப்பப்படும்	சுரங்க மேலாளர்

வாகனம் செல்லும் பாதைகளில் இருந்து பாதுகாப்பான இடத்தில் எரிபொருள் நிரப்புதல் மேற்கொள்ளப்படும்	சுரங்க மேற்பார்வையாளர்
ஒரு குறிப்பிட்ட சம்பவத்தைத் தொடர்ந்து மண் மற்றும் நிலத்தடி நீர் மாசுபாட்டின் தேவைப்படும்.	சுரங்க மேலாளர்
கருத்தியல் நிலையில், சுரங்கக் குழிகள் மழை நீர் சேகரிப்பாக மாற்றப்படும். மீதமுள்ள பகுதி பசுமை மண்டலமாக மாற்றப்படும்	சுரங்க மேலாளர்
திட்டப் பகுதிக்கு வெளியே வெளிப்புறக் குப்பைகள் இல்லை	சுரங்க மேற்பார்வையாளர்
சுற்று வட்டார நிலங்கள் பாதிக்கப்படுவதைத் தடுக்க, திட்டப் பகுதியைச் சுற்றிலும் கேட்ச் குழிகள் / குடியேற்றப் பொறிகளுடன் கூடிய தோட்ட வடிகால்கள் அமைக்கப்பட வேண்டும்.	சுரங்க மேலாளர்
திட்டப் பகுதியின் சுற்றளவில் தடிமனான தோட்டங்கள் நடப்படும், இது தப்பிக்கும் தூசியைத் தடுக்கும், இது ஒலித் தடையாகவும் செயல்படும்.	சுரங்க மேலாளர்

ஆதாரம்: FAE & EIA ஒருங்கிணைப்பாளரால் முன்மொழியப்பட்டது

### 10.3 மண் மேலாண்மை

முன்மொழியப்பட்ட திட்டத்தில் அதிக சுமை அல்லது கழிவுகள் எதுவும் எதிர்பார்க்கப்படவில்லை.

#### அட்டவணை 10.2: மண் மேலாண்மைக்கான முன்மொழியப்பட்ட கட்டுப்பாடுகள்

கட்டுப்பாடு	பொறுப்பு
திட்ட எல்லையில் இருந்து தோட்ட வடிகால் வழியாக வெளியேறும் மேற்பரப்பு சுரங்க குழிகளுக்கு திருப்பி விடப்படும்.	சுரங்க மேற்பார்வையாளர்
ஓட்டம் மற்றும் அரிப்பு அபாயத்தின் செறிவைக் குறைக்க, வடிகால் அமைப்புகளுடன் கூடிய சாலைகள் மற்றும் பிற அணுகல் சாலைகளை வடிவமைத்தல்	சுரங்க மேலாளர்
வண்டல் பொறிகளிலிருந்து வெற்று வண்டல் தோட்ட வடிகால் அமைப்பைப் பராமரிக்கவும், சரிசெய்யவும் அல்லது மேம்படுத்தவும்	சுரங்க மேலாளர்
மண்ணின் pH, சுற்றுச்சூழல் அனுமதி, குளோரைடு, அளவு மற்றும் நீர் தாங்கும் திறன் ஆகியவற்றை சோதிக்கவும்	சுரங்க மேலாளர்

ஆதாரம்: FAE & EIA ஒருங்கிணைப்பாளரால் முன்மொழியப்பட்டது

### 10.5 நீர் மேலாண்மை

முன்மொழியப்பட்ட குவாரித் திட்டத்தில், கழிவுநீர் உற்பத்திக்கான எந்த செயல்முறையும் ஈடுபடவில்லை, இயந்திரங்கள் கழுவும் எண்ணெய் மற்றும் கிரீஸ் மட்டுமே எதிர்பார்க்கப்படுகிறது மற்றும் சுரங்க அலுவலகத்திலிருந்து உள்நாட்டு கழிவுநீர் மட்டுமே எதிர்பார்க்கப்படுகிறது.

குவாரி செயல்பாடு 25 மீ ஆழம் வரை உத்தேசிக்கப்பட்டுள்ளது, இப்பகுதியில் நீர்மட்டம் 63 மீ - 68 மீ தரைமட்டத்திற்கு கீழே உள்ளது, எனவே முன்மொழியப்பட்ட திட்டங்கள் முழு குவாரி காலத்திலும் நிலத்தடி நீர் அட்டவணையை குறுக்கிடாது.

**அட்டவணை 10.3: நீர் சூழலுக்கான முன்மொழியப்பட்ட கட்டுப்பாடுகள்**

கட்டுப்பாட்டு	பொறுப்பு
நீர் விநியோகத்திற்காக குழி நீரின் மறுபயன்பாட்டை அதிகரிக்க	சுரங்க மேற்பார்வையாளர்
சுரங்கப் பகுதியின் நீர்ப்பிடிப்புப் பகுதிகளைக் கட்டுப்படுத்தவும், சுரங்கப் பகுதிகள் வழியாகத் தடையற்ற பகுதிகளில் இருந்து வெளியேறும் நீரை திசை திருப்பவும் தற்காலிக மற்றும் நிரந்தர தோட்ட வடிகால் அமைக்கப்படும்.	சுரங்க மேலாளர்
திட்டப் பகுதிக்கு வெளியே உள்ள இயற்கை வடிகால்/நல்லாக்கள்/புரோக்லெட்டுகள் சுரங்க நடவடிக்கைகளின் எந்த இடத்திலும் தொந்தரவு செய்யக்கூடாது.	சுரங்க மேலாளர்
திட்டப் பகுதியிலிருந்து நீர்நிலைகளில் கழிவுநீர் உற்பத்தி அல்லது வெளியேற்றம் இல்லை என்பதை உறுதிசெய்யவும்	சுரங்க மேற்பார்வையாளர்
திட்டப் பகுதியில் இருந்து உற்பத்தியாகும் வீட்டுக் கழிவுநீர் செப்டிக் டேங்க் மற்றும் சோக் பிட் அமைப்பில் அகற்றப்படும்.	சுரங்க மேற்பார்வையாளர்
மாதாந்திர அல்லது மழைக்குப் பிறகு, நீர் மேலாண்மை கட்டமைப்புகள் மற்றும் அமைப்புகளின் செயல்திறனுக்கான ஆய்வு	சுரங்க மேலாளர்
மத்திய மாசுக் கட்டுப்பாட்டு வாரியத்தால் (CPCB) குறிப்பிடப்பட்ட அளவுருக்களுக்கு நிலத்தடி நீர் மற்றும் மேற்பரப்பு நீர் கண்காணிப்பு	சுரங்க மேலாளர்

ஆதாரம்: FAE & EIA ஒருங்கிணைப்பாளரால் முன்மொழியப்பட்டது

**10.6 காற்றின் தர மேலாண்மை**

முன்மொழியப்பட்ட குவாரி நடவடிக்கையானது, தப்பியோடிய தூசியின் காரணமாக துகள்களின் செறிவுகளை அதிகரிக்கும். டிரக் நடமாட்டம் காரணமாக தூசி உருவாகும் வாய்ப்புள்ளதால், போக்குவரத்து சாலைகள், அருகாமையில் உள்ள அணுகு சாலைகள் ஆகியவற்றில் தினசரி தண்ணீர் தெளித்தல் மேற்கொள்ளப்படும். வெளியேறும் உமிழ்வுத் தேவைகளுக்கு இணங்க வாகனங்கள் முறையாகப் பராமரிக்கப்படுவது உறுதி செய்யப்படும்.

**அட்டவணை 10.4: காற்று சூழலுக்கான முன்மொழியப்பட்ட கட்டுப்பாடுகள்**

கட்டுப்பாட்டு	பொறுப்பு
தோண்டுதலின் போது தூசி உருவாகுவது தினசரி (இரண்டு முறை)வேலை செய்யும் பக்கத்தில் தண்ணீர் தெளிப்பதன் மூலம் குறைக்கப்படுகிறது.	சுரங்க மேலாளர்
ஈரமான துளையிடும் முறை / துளையிடும் போது தூசி உற்பத்தியைக் கட்டுப்படுத்த தூசி பிரித்தெடுக்கும் அமைப்புடன் பயிற்சிகள் செயல்படுத்தப்படும்.	சுரங்க மேலாளர்
காற்று மாசுபாடு மற்றும் ஒலி உருவாக்கத்தை குறைக்க சுரங்கங்களில் உள்ள உபகரணங்கள் மற்றும் இயந்திரங்களை இயக்குபவர் கையேட்டின்படி பராமரித்தல்	சுரங்க மேலாளர்

சுரங்க நடவடிக்கைகள் மற்றும் ஏற்றுக்கொள்ளப்பட்ட காற்று மாசுக்கட்டுப்பாட்டு நடவடிக்கைகளின் செயல்திறன் ஆகியவற்றால் ஏற்படும் பாதிப்பை அணுகுவதற்கு சுற்றுப்புற காற்றின் தர கண்காணிப்பு திட்டப் பகுதி மற்றும் சுற்றியுள்ள கிராமங்களில் மேற்கொள்ளப்பட்டது.	சுரங்க மேலாளர்
அனைத்து தொழிலாளர்களுக்கும் தூசி முகமூடி வழங்குதல்	சுரங்க மேலாளர்
திட்டப் பகுதியின் சுற்றளவில் பசுமை அரண் மேம்பாடு	சுரங்க மேலாளர்

ஆதாரம்: FAE & EIA ஒருங்கிணைப்பாளரால் முன்மொழியப்பட்டது

### 10.7 ஒலி மாசுக் கட்டுப்பாடு

வாகன இயக்கம், டிரக்குகளை ஏற்றுதல், துளையிடுதல் மற்றும் கல் சிதறல் நடவடிக்கைகள் காரணமாக இடைவிடாத இரைச்சல் அளவுகள் இருக்கும். இரவு நேரத்தில் எந்த சுரங்க நடவடிக்கைகளும் திட்டமிடப்படவில்லை.

#### அட்டவணை 10.5: ஒலி சூழலுக்கான முன்மொழியப்பட்ட கட்டுப்பாடுகள்

கட்டுப்பாடு	பொறுப்பு
இரைச்சலைத் தணிக்க திட்டப் பகுதியின் இடையக மண்டலம் (7.5 மீட்டர்) முழுவதும் அடர்த்தியான பசுமை அரண் உருவாக்குதல் மற்றும் அதுவே பராமரிக்கப்படும்.	சுரங்க மேலாளர்
சுரங்க இயந்திரங்களின் தடுப்பு பராமரிப்பு மற்றும் சத்தம் உருவாக்கத்தை கட்டுப்படுத்த தேய்ந்து போன பாகங்கள் மாற்றுதல்	சுரங்க மேற்பார்வையாளர்
இரைச்சலைக் குறைப்பதற்காக உள்ளமைக்கப்பட்ட சுரங்க உபகரணங்களைப் பயன்படுத்துதல்	சுரங்க மேலாளர்
சுரங்கங்களில் சத்தம் அதிகம் உள்ள பகுதிகளில் பணிபுரியும் தொழிலாளர்களுக்கு காது செருகிகளை வழங்குதல்	சுரங்க துணை
சுரங்க இயந்திரங்கள் மற்றும் போக்குவரத்து வாகனங்களுக்கு பயனுள்ள சைலன்சர்களை வழங்குதல்	சுரங்க மேலாளர்
ஹெச்இஎம்எம்முக்கு சவுண்ட் ப்ரூஃப் ஏசி ஆபரேட்டர் கேபின்களை வழங்குதல்	சுரங்க மேலாளர்
துளையிடுதலின் சத்தத்தைக் குறைக்க கூர்மையான துரப்பண பிட்கள் பயன்படுத்தப்படுகின்றன	சுரங்க மேற்பார்வையாளர்
வெடிப்பதில் இருந்து சத்தத்தைக் குறைக்க தாமதமான டெட்டனேட்டர்களைப் பயன்படுத்துவதன் மூலம் கட்டுப்படுத்தப்பட்ட வெடிக்கும் தொழில்நுட்பங்கள் பின்பற்றப்படுகின்றன.	சுரங்க மேலாளர்
சுரங்க நடவடிக்கைகள் மற்றும் ஏற்றுக்கொள்ளப்பட்ட இரைச்சல் கட்டுப்பாட்டு நடவடிக்கைகளின் செயல்திறன் ஆகியவற்றால் ஏற்படும் பாதிப்பை அணுகுவதற்காக திட்டப் பகுதியிலும்	சுரங்க மேலாளர்



சுற்றியுள்ள கிராமங்களிலும் வருடாந்திர சுற்றுப்புற இரைச்சல் நிலை கண்காணிப்பு மேற்கொள்ளப்படுகிறது. கண்காணிப்பின் போது அவதானிப்புகளின் படி தேவைப்பட்டால் கூடுதல் இரைச்சல் கட்டுப்பாட்டு நடவடிக்கைகள் எடுக்கப்படும்	
வெடிக்கும் போது ஏற்படும் தாமதங்களைப் பயன்படுத்தி அதிகபட்ச உடனடி கட்டணத்தைக் குறைக்கவும்	சுரங்க துணை கண்காணிப்பாளர்
துளையிடும் முறை மற்றும்/அல்லது லேஅவுட் தாமதப்படுத்துதல் அல்லது துளை சாய்வை மாற்றுவதன் மூலம் சுமை மற்றும் இடைவெளியை மாற்றவும்	சுரங்க மேலாளர்
சத்தம் அல்லது அதிர்வு கண்காணிப்பை மேற்கொள்ளுங்கள்	சுரங்க மேலாளர்

ஆதாரம்: FAE & EIA ஒருங்கிணைப்பாளரால் முன்மொழியப்பட்டது

### 10.7 தரை அதிர்வு மற்றும் பறக்கும் பாறை கட்டுப்பாடு

#### அட்டவணை 10.6: தரை அதிர்வுகள் மற்றும் பறக்கும் பாறைகளுக்கான முன்மொழியப்பட்ட கட்டுப்பாடுகள்

கட்டுப்பாடு	பொறுப்பு
DGMS இன் பரிந்துரைக்கப்பட்ட தரங்களுக்குள் PPV மதிப்பை (8Hz க்கு கீழே) பராமரிக்க தாமதமான டெட்டனேட்டர்களைப் பயன்படுத்தி கட்டுப்படுத்தப்பட்ட வெடிப்பு மேற்கொள்ளப்படும்.	சுரங்க மேலாளர்
துளையிடுதல் மற்றும் வெடித்தல் ஆகியவை தகுதி வாய்ந்த நபர்களின் மேற்பார்வையின் கீழ் மேற்கொள்ளப்படும்	சுரங்க மேலாளர்
வெடிப்பின் போது ஏதேனும் முரண்பாடுகளைத் தவிர்ப்பதற்காக சட்டப்பூர்வ சுரங்க மேலாளரின் மேற்பார்வையின் கீழ் சட்டப்பூர்வ தகுதிவாய்ந்த பிளாஸ்டர் மூலம் துளைகளை சரியான முறையில் சரி செய்ய வேண்டும்.	சுரங்க மேலாளர்
மிஸ்ஃபயர்/பறக்கும் பாறைகளைத் தவிர்க்க பொருத்தமான இடைவெளி மற்றும் பாரம் பராமரிக்கப்படும்	மேலாளர் சுரங்கங்கள்
நில அதிர்வுகளைக் கட்டுப்படுத்த வெடிப்புத் துளைகளின் எண்ணிக்கை கட்டுப்படுத்தப்படும்	மேலாளர் சுரங்கங்கள்
மதிய நேரத்தில் மட்டுமே வெடி வைத்தல் நடத்தப்படும்	சுரங்க துணை
சத்தம் அல்லது அதிர்வு கண்காணிப்பை மேற்கொள்வது	சுரங்க மேலாளர்
வெடித்தல் துளைகள் துளையின் ஆழத்திற்கு போதுமான அளவு தண்டுகள் மற்றும் பொருத்தமான கோணப் பொருட்களுடன் தண்டு இருப்பதை உறுதி செய்யவும்	சுரங்க மேற்பார்வையாளர்

ஆதாரம்: FAE & EIA ஒருங்கிணைப்பாளரால் முன்மொழியப்பட்டது

## 10.8 உயிரியல் சுற்றுச்சூழல் மேலாண்மை

திட்டமிடல் மற்றும் செயல்படுத்தும் கட்டத்தில் தகுந்த மேலாண்மை நடவடிக்கைகளை மேற்கொள்வதன் மூலம் அப்பகுதியின் சூழலியல் பாதிப்பைத் தவிர்க்கத் தேவையான அனைத்து நடவடிக்கைகளையும் திட்ட ஆதரவாளர் எடுப்பார். சுரங்கத்தின் போது, திட்டச் சுற்றளவு, பாதுகாப்புத் தடை மண்டலம், குவாரி செய்யப்பட்ட பகுதியின் மேல் பெஞ்சுகள் போன்றவற்றில் அடர்த்தியான தோட்டங்கள் மேற்கொள்ளப்படும்.

அதன் நிர்வாகத்திற்காக பின்வரும் கட்டுப்பாட்டு நடவடிக்கைகள் முன்மொழியப்பட்டு சுரங்க மேலாளரின் பொறுப்பாக இருக்கும்.

- திட்டப் பகுதியின் பாதுகாப்புத் தடுப்புச் சுவர் முழுவதும் பசுமை அரண் மேம்பாடு
- தற்போதைய திட்ட காலத்தில் மரங்களை நடவும் உத்தேசிக்கப்பட்டுள்ளது. ஒவ்வொரு பருவத்திற்கும் பிந்தைய தோட்ட நிலை தொடர்ந்து சரிபார்க்கப்படும்.
- மரக்கன்றுகளின் உயிர்வாழ்வைத் தடுக்கும் முக்கிய பண்புக்கூறுகள் தப்பியோடிய தூசி ஆகும், இந்த தப்பிக்கும் தூசியை இழுத்துச் செல்லும் சாலைகளில் தண்ணீர் தெளிப்பதன் மூலமும், புதிதாக நடப்பட்ட பகுதிக்கு அருகில் ஒரு தெளிப்பான் அலகு நிறுவுவதன் மூலமும் கட்டுப்படுத்தலாம்.
- ஆண்டு வாரியாக பசுமை அரண் மேம்பாடு பதிவு செய்யப்பட்டு கண்காணிக்கப்படும்,
  - தோட்டப் பரப்பின் அடிப்படையில்.
  - தோட்டக் காலம்
  - தோட்ட வகை
  - செடிகளுக்கு இடையே இடைவெளி
  - உரம் மற்றும் உரங்களின் வகை மற்றும் அதன் காலங்கள்
  - லாப்பிங் காலம், நீர்ப்பாசன இடைவெளி
  - உயிர் பிழைப்பு விகிதம்
  - தோட்ட அடர்த்தி
- இறுதி மறுசீரமைப்புத் திட்டம், பசுமை மண்டலம் மற்றும் நீர் தேக்கத்தின் மூலம் தாவரங்கள் மற்றும் சிறு விலங்கினங்களின் குடியேற்றத்தின் வளர்ச்சிக்கான இணக்கமான சூழலை விட்டுச் செல்கிறது. சுரங்க வாழ்க்கையின் முடிவில் திட்டத்தில் உருவாக்கப்பட்ட பசுமை மண்டலம் மற்றும் நீர்த்தேக்கம் ஆகியவை சுரங்கத்திற்குப் பிந்தைய காலத்தில் திட்டப் பகுதிக்கு பறவைகள் மற்றும் விலங்குகளை ஈர்க்கும்.

### 10.8.1 பசுமை மண்டல மேம்பாட்டுத் திட்டம்

சுமார் 900 எண்கள். சுரங்கத் திட்ட காலத்திற்குப் பயன்படுத்தப்பட்ட சுரங்கக் குத்தகைப் பகுதியின் பாதுகாப்புத் தடையில் 80% உயிர்வாழும் விகிதத்துடன் மரக்கன்றுகள் நடப்பட உத்தேசிக்கப்பட்டுள்ளது. இப்பகுதியில் சுரங்க நடவடிக்கையால் ஏற்படும் நில பயன்பாட்டு மாற்றங்களைக் கருத்தில் கொண்டு பசுமை மண்டல மேம்பாட்டுத் திட்டம் தயாரிக்கப்பட்டுள்ளது.

**அட்டவணை 10.7 5 ஆண்டு திட்ட காலத்திற்கு முன்மொழியப்பட்ட பசுமை  
அரண் செயல்பாடுகள் - P2**

ஆண் டு	நடவு செய்ய உத்தேசிக்கப்ப ட்ட மரங்களின் எண்ணிக்கை	மூடப்பட வேண்டிய பகுதி	இனத்தின் பெயர்	உயிர்வாழும் விகிதம் % இல் எதிர்பார்க்கப்படுகி றது
I	900	பாதுகாப்பு மண்டலம், பயன்படுத்தப்ப டாத பகுதி & கிராம சாலைகள்	வேம்பு, புங்கம், செங்கொன் றி, பனை, நாவல்	485

பசுமை அரண் மேம்பாட்டுத் திட்டத்தின் நோக்கங்கள்:

- குவாரி பகுதியின் சுற்றளவில் பசுமை அரணை வழங்கவும், அருகிலுள்ள பகுதிகளில் தூசி பரவுவதை எதிர்த்துப் போராடவும்,
- மண்ணின் அரிப்பைப் பாதுகாத்தல், நிலத்தடி நீர் ரீசார்ஜ் செய்வதை அதிகரிக்க ஈரப்பதத்தைப் பாதுகாத்தல்,

பிரதேசத்தின் சூழலியலை மீட்டமைத்தல், உள்ளூராட்சியின் அழகியல் அழகை மீட்டமைத்தல் மற்றும் உள்ளூர் சமூகத்தின் தீவனம், எரிபொருள் மற்றும் மரத்தின் தேவைகளை பூர்த்தி செய்தல்.

பல வரிசைகளுடன் (மூன்று அடுக்குகள்) சிறப்பாகத் திட்டமிடப்பட்ட பசுமைப் அரண், எல்லையைச் சுற்றி அடர்ந்த தோட்டங்கள் மற்றும் தேவையற்ற இடங்களுக்கு காற்று, தூசி சத்தம் பரவுவதைத் தடுக்கும் வகையில் சாலைகள் மற்றும் நீண்ட விதான இலைகளுடன் உருவாக்கப்பட வேண்டும்.

**10.8.2 தோட்டத்திற்கு பரிந்துரைக்கப்பட்ட இனங்கள்**

தோட்டத்திற்கான இனங்களைப் பரிந்துரைக்கும்போது பின்வரும் புள்ளிகள் பரிசீலிக்கப்பட்டுள்ளன:

- உயிர் பன்முகத்தன்மையை உருவாக்குதல்.
- வேகமாக வளரும், அடர்த்தியான விதான உறை, வற்றாத மற்றும் பசுமையான பெரிய இலை பகுதி,
- இயற்கை வளர்ச்சியில் பெரிய பாதிப்புகள் இல்லாமல் மாசுக்களை உறிஞ்சுவதில் திறமையானது

**அட்டவணை 10.8: பசுமை அரணில் நடவு செய்ய பரிந்துரைக்கப்பட்ட இனங்கள்**

முன்மொழிவு - P2			
வ.எண்	தாவரவியல் பெயர்	உள்ளூர் பெயர்	முக்கியத்துவம்
1	அசாடிராக்க்டா இண்டிகா	வேம்பு, வேம்பு	வேப்ப எண்ணெய் மற்றும் வேப்பம் தயாரிப்புகள்

ஆதாரம்: FAE & EIA ஒருங்கிணைப்பாளரால் முன்மொழியப்பட்டது

## 10.9 தொழில் பாதுகாப்பு மற்றும் சுகாதார மேலாண்மை

தொழில் பாதுகாப்பு மற்றும் ஆரோக்கியம் உற்பத்தித்திறன் மற்றும் முதலாளி-பணியாளர் நல்ல உறவு ஆகியவற்றுடன் மிக நெருக்கமாக தொடர்புடையது. குவாரிகளில் தொழில்சார் சுகாதார பாதிப்பின் முக்கிய காரணிகள் தப்பியோடிய தூசி மற்றும் சத்தம். சுரங்கச் சட்டம் 1952 மற்றும் சுரங்க விதிகள் 1955 விதி 29ன் படி குவாரி செயல்பாட்டின் போது பணியாளர்களின் பாதுகாப்பு மற்றும் சுரங்க உபகரணங்களின் பராமரிப்பு ஆகியவை கவனிக்கப்படும். தூசி, சத்தம் மற்றும் அதிர்வு காரணமாக தொழிலாளர்களின் ஆரோக்கியத்தில் எந்தவிதமான பாதகமான விளைவுகளையும் தவிர்க்க போதுமான நடவடிக்கைகள் வழங்கப்பட்டுள்ளன.

### 10.9.1 மருத்துவ கண்காணிப்பு மற்றும் பரிசோதனைகள் -

- தூசி மற்றும் இரைச்சலின் வெளிப்பாட்டின் மூலம் மோசமடையக்கூடிய நிலைமைகளைக் கொண்ட தொழிலாளர்களைக் கண்டறிதல் மற்றும் ஆரோக்கியத்தில் ஏற்படும் மாற்றங்களைத் தீர்மானிப்பதற்கான அடிப்படை நடவடிக்கைகளை நிறுவுதல்.
- சத்தத்தின் விளைவை தொழிலாளர்களிடம் மதிப்பீடு செய்தல்
- தேவைப்படும் போது எடுக்கப்பட்ட திருத்த நடவடிக்கைகளை செயல்படுத்துதல்
- சுகாதார கல்வியை வழங்குதல்

சுரங்கத்தில் பணிபுரியும் தொழிலாளர்களின் சுகாதார நிலை, தொழில்சார் கண்காணிப்பு திட்டத்தின் கீழ் தொடர்ந்து கண்காணிக்கப்படும். இத்திட்டத்தின் கீழ், அனைத்து ஊழியர்களும் பணியின் போது விரிவான மருத்துவ பரிசோதனைக்கு உட்படுத்தப்படுகிறார்கள். மருத்துவப் பரிசோதனையானது சுரங்கச் சட்டம் 1952ன் கீழ் பின்வரும் சோதனைகளை உள்ளடக்கியது.

7 பொது உடல் பரிசோதனை மற்றும் இரத்த அழுத்தம்

7 எக்ஸ்ரே மார்பு மற்றும் ஈசிஜி

7 சளி பரிசோதனை

7 விரிவான வழக்கமான இரத்தம் மற்றும் சிறுநீர் பரிசோதனை

அனைத்து ஊழியர்களின் மருத்துவ வரலாறுகள் ஆண்டுதோறும் நிலையான வடிவத்தில் பராமரிக்கப்படும். அதன் பிறகு, பணியாளர்கள் ஆண்டுதோறும் மருத்துவ பரிசோதனைக்கு உட்படுத்தப்படுவார்கள். பின்வரும் சோதனைகள் ஊழியர்களின் மருத்துவ வரலாற்றின் தரவுத்தளத்தை மேம்படுத்திக்கொண்டே இருக்கும்.

### அட்டவணை 10.9: மருத்துவ பரிசோதனை அட்டவணை - P2

வ. எண்	செயல்பாடுகள்	1st ஆண்டு	2nd ஆண்டு	3rd ஆண்டு	4th ஆண்டு	5th ஆண்டு
1	ஆரம்ப மருத்துவ பரிசோதனை (சுரங்கத் தொழிலாளர்கள்)					
A	உடல் பரிசோதனை					

B	உளவியல் சோதனை					
C	ஆடியோமெட்ரிக் சோதனை					
D	சுவாச சோதனை					
2	காலமுறை மருத்துவப் பரிசோதனை (சுரங்கத் தொழிலாளர்கள்)					
A	உடல் பரிசோதனை - அப்					
B	ஆடியோமெட்ரிக் சோதனை					
C	கண் பரிசோதனை - அப்					
D	சுவாச சோதனை					
3	மருத்துவ முகாம் (சுரங்கத் தொழிலாளர்கள் மற்றும் அருகிலுள்ள கிராம மக்கள்)					
4	பயிற்சி (சுரங்கத் தொழிலாளர்கள்)					

மருத்துவப் பின்தொடர்தல்கள்:- பணியாளர்கள் வயது வாரியாக மூன்று இலக்குக் குழுக்களாகப் பிரிக்கப்படுவார்கள்:-

வயது குழு	சுரங்க விதிகள் 1955 இன் படி PME	சிறப்புத் தேர்வு
25 வருடங்களுக்கும் குறைவானது	மூன்று வருடங்களுக்கு ஒருமுறை	அவசர காலங்களில்
25 முதல் 40 வயது வரை	மூன்று வருடங்களுக்கு ஒருமுறை	அவசர காலங்களில்
40 வயதுக்கு மேல்	மூன்று வருடங்களுக்கு ஒருமுறை	அவசர காலங்களில்

நோய் கண்டறிதல்/விபத்து ஏற்பட்ட உடனேயே முதன்மையான மருத்துவ உதவி என்பது தடுப்பு அம்சங்களின் சாராம்சமாகும்.

### 10.9.2 முன்மொழியப்பட்ட தொழில்சார் ஆரோக்கியம் மற்றும் பாதுகாப்பு நடவடிக்கைகள் -

- சுரங்கத் தளத்தில் தொழிலாளர்கள் நீரிழிப்பு ஏற்படாத வகையில் போதுமான குடிநீர் விநியோகம் செய்யப்படும்.
- வெளிர் நிறங்களைக் கொண்ட இலகுரக மற்றும் தளர்வான ஆடைகள் அணிய விரும்பப்படும்.

- இரைச்சல் கட்டுப்பாட்டு உத்திகளின் தேவையை தீர்மானிக்க சத்தம் வெளிப்பாடு அளவீடுகள் எடுக்கப்படும்.
- சுரங்கத் தொழிலாளர்களுக்கு தனிப்பட்ட பாதுகாப்பு உபகரணங்கள் வழங்கப்படும்.
- கேட்கும் பாதுகாப்பாளர்கள் அல்லது சத்தம் கட்டுப்பாட்டு கருவிகளில் ஏதேனும் சிக்கல்கள் இருந்தால் புகாரளிக்க மேற்பார்வையாளர் அறிவுறுத்தப்படுவார்.
- சத்தமில்லாத வேலை செயல்பாட்டில், வெளிப்பாடு நேரம் குறைக்கப்படும்.
- தூசி உருவாக்கும் ஆதாரங்கள் கண்டறியப்பட்டு முறையான கட்டுப்பாட்டு நடவடிக்கை எடுக்கப்படும்.
- அனைத்து தொழிலாளர்களுக்கும் அவ்வப்போது மருத்துவ பரிசோதனைகள் வழங்கப்படும்.
- நிர்வாகம் மற்றும் தொழிலாளர்களால் பாதுகாப்பு தொடர்பான DGMS சட்டங்கள், விதிகள் மற்றும் ஒழுங்குமுறைகளின் விதிகளை கண்டிப்பாக கடைபிடித்தல்.
- சாலையின் அகலம் இருக்கும் வாகனத்தின் அகலத்தை விட மூன்று மடங்கு அதிகமாக பராமரிக்கப்படுகிறது. போக்குவரத்து விதிகளின் குறியீடு அமல்படுத்தப்படும்.
- ஒப்பந்த வேலைகளை பொறுத்தமட்டில், ஒப்பந்ததாரர்கள் மற்றும் தொழிலாளர்களுக்கு பாதுகாப்பு குறியீடு அமல்படுத்தப்படும். அவர்கள் தொழிற்பயிற்சி நிலையங்களில் பயிற்சி அளித்த பின்னரே சட்டப்பூர்வ நபர்/அதிகாரிகளின் கடுமையான மேற்பார்வையின் கீழ் பணிபுரிய அனுமதிக்கப்படுவார்கள். அவர்களுக்கு அனைத்து தனிப்பட்ட பாதுகாப்பு உபகரணங்களும் வழங்கப்படும்.
- சுரங்கங்கள் மற்றும் பணியமர்த்தப்பட்ட நபர்களின் பாதுகாப்பு குறித்து விவாதிக்க ஒவ்வொரு மாதமும் பாதுகாப்பு குழு கூட்டம் ஏற்பாடு செய்யப்படும்.
- பணியாளர்கள் மற்றும் இணை குவாரி உரிமையாளர்களிடையே பாதுகாப்பு விழிப்புணர்வு மற்றும் நல்லிணக்கத்தை வளர்ப்பதற்காக வருடாந்திர சுரங்க பாதுகாப்பு வாரம் மற்றும் சுற்றுச்சூழல் வாரத்தை கொண்டாடுதல்.

**படம் 10.1: சுரங்கத் தொழிலாளர்களுக்கான தனிப்பட்ட பாதுகாப்பு உபகரணங்கள் - P2**



**10.9.3 உடல்நலம் மற்றும் பாதுகாப்பு பயிற்சி திட்டம்**

இயந்திரங்களை திறம்படவும் திறமையாகவும் இயக்கவும் பராமரிக்கவும் ஆபரேட்டர்கள் மற்றும் துணை ஆபரேட்டர்கள் நிறுவனங்களுக்கு இயந்திர உற்பத்தியாளர்களுடன் இணைந்து நிறுவனம் ஒரு சிறப்பு தூண்டல் திட்டத்தை வழங்கும். மேற்பார்வையாளர்கள் மற்றும் அலுவலக ஊழியர்களுக்கான பயிற்சித் திட்டம் மாநிலத்தில் உள்ள குழு தொழிற்பயிற்சி நிலையங்களில் ஏற்பாடு செய்யப்படும். சுரங்க நடவடிக்கைகளை சுற்றுச்சூழலுக்கு உகந்த முறையில் மேற்கொள்ள அனைத்து ஊழியர்களுக்கும் காலமுறை பயிற்சி அளிக்க சுற்றுச்சூழல் ஆலோசகர்களை ஈடுபடுத்துங்கள்.

**அட்டவணை 10.10: பணியாளர்களுக்கு முன்மொழியப்பட்ட காலமுறை பயிற்சிகளின் பட்டியல் - P2**

பாடநெறி	பணியாளர்கள்	அதிர்வெண்	கால அளவு	அறிவுறுத்தல்
புதிதாக வேலைக்கு அமர்த்தும் பயிற்சி	அனைத்து புதிய பணியமர்த்தப்பட்டவர்களும் சுரங்க அபாயங்களுக்கு ஆளாகிறார்கள்	ஒருமுறை	ஒரு வாரம்	பணியாளர் உரிமைகள், மேற்பார்வையாளர் பொறுப்புகள், சுய மீட்பு சுவாச சாதனங்கள்,

				போக்குவரத்து கட்டுப்பாடுகள், தொடர்பு அமைப்புகள், தப்பித்தல் மற்றும் அவசரகால வெளியேற்றம், தரை கட்டுப்பாடு அபாயங்கள், தொழில்சார் சுகாதார அபாயங்கள், மின் அபாயங்கள், முதலுதவி, வெடிபொருட்கள்
பணி பயிற்சி துளையிடுதல், வெடித்தல், ஸ்டெம்மிங், பாதுகாப்பு, சரிவு நிலைத்தன்மை, நீர் நீக்கம், சாலைப் பராமரிப்பு,	பணியாளர்களுக்கு புதிய பணி நியமனம்	புதியதுக்கு முன் பணிகள்	நிலையற்ற	பணி சார்ந்த உடல்நலம் மற்றும் பாதுகாப்பு நடைமுறைகள் மற்றும் பல்வேறு சுரங்க நடவடிக்கைகளுக்கான SOP. ஒதுக்கப்பட்ட பணிப் பணிகளில் மேற்பார்வையிடப்பட்ட நடைமுறை.
புத்துணர்ச்சி பயிற்சி	புதிய பயிற்சி பெற்ற அனைத்து ஊழியர்களும்	ஆண்டுதோறும்	ஒரு வாரம்	தேவையான சுகாதார மற்றும் பாதுகாப்பு தரநிலைகள் போக்குவரத்து கட்டுப்பாடுகள் தொடர்பு அமைப்புகள் தப்பிக்கும் வழிகள், அவசரகால வெளியேற்றங்கள் தீ எச்சரிக்கை தரை கட்டுப்பாடு அபாயங்கள் முதலுதவி மின் அபாயங்கள் விபத்து தடுப்பு வெடிபொருட்கள் சுவாச சாதனங்கள்
ஆபத்து பயிற்சி	அனைத்து சுரங்க பணியாளர்கள் வெளிப்பட்டது ஆபத்துகள்	ஒருமுறை	நிலையற்ற	அபாயத்தை அங்கீகரித்தல் மற்றும் தவிர்ப்பது அவசர வெளியேற்ற நடைமுறைகள் சுகாதார தரநிலைகள்



#### 10.9.4சுற்றுச்சூழல் மேலாண்மைக்கான பட்ஜெட் ஒதுக்கீடு -

சுற்றுச்சூழல் மேலாண்மைத் திட்டத்தைச் செயல்படுத்துவதற்கு நிறுவனத்தால் போதுமான பட்ஜெட் ஒதுக்கீடு செய்யப்பட்டுள்ளது. அட்டவணை 10.11 சுற்றுச்சூழல் பாதுகாப்புகள் மற்றும் கட்டுப்பாட்டு நடவடிக்கைகளை வெற்றிகரமாக கண்காணித்தல் மற்றும் செயல்படுத்துவதற்கான தொடர்ச்சியான செலவினங்களுக்கான ஒட்டுமொத்த முதலீட்டை வழங்குகிறது.

**அட்டவணை 10.11: முன்மொழியப்பட்ட திட்டத்திற்கான EMP பட்ஜெட் - P2**

	<b>தணிப்பு நடவடிக்கை</b>	<b>செயல்படுத்துவதற்கான ஏற்பாடு</b>	<b>மூலதனம்</b>	<b>பராமரிப்பு</b>
<b>காற்று சூழல்</b>	ஹாலேஜ் சாலைக்கு இருபுறமும் சுருக்கம், தரம் மற்றும் வடிகால்	டோசர் மற்றும் வடிகால் கட்டுமானத்தை வாடகைக்கு ரூ. 10,000/- ஹெக்டேருக்கு; மற்றும் ஆண்டு பராமரிப்பு @ ரூ. ஹெக்டேருக்கு 10,000/-	15000	15000
	நிலையான நீர் தெளிக்கும் ஏற்பாடுகள் + சொந்த தண்ணீர் டேங்கர்கள் மூலம் தண்ணீர் தெளித்தல்	நிலையான தெளிப்பான் நிறுவல் மற்றும் மூலதனத்திற்கான புதிய நீர் டேங்கர் செலவு; மற்றும் தண்ணீர் தெளித்தல் (ஒரு நாளைக்கு மூன்று முறை) மறுநிகழ்வுக்கான செலவு	800000	50000
	மஃபிள் பிளாஸ்டிக் - வெடிக்கும் போது பறக்கும் பாறைகளைக் கட்டுப்படுத்த	வெடிக்கும் முகம் மணல் பைகள் / ஸ்டீல் மெஷ் / பழைய டயர்கள் / பயன்படுத்திய கன்வேயர் பெல்ட்களால் மூடப்பட்டிருக்கும்	0	5000
	ஈரமான துளையிடல் செயல்முறை / தனி தூசி பிரித்தெடுக்கும் அலகு கொண்ட சமீபத்திய சூழல் நட்பு துரப்பணம் இயந்திரம்	டஸ்ட் எக்ஸ்ட்ராக்டர் @ ரூ. 25,000/- ஒரு யூனிட் மூலதனமாக & @ ரூ. பராமரிப்புக்காக ஒரு யூனிட்டுக்கு 2500 தொடர் செலவு -3யூனிட்கள்	125000	12500
	லாரிகள்/டிப்பர்கள்/டிராக்டர்களில் அதிக பாரம் ஏற்றக்கூடாது	பாதுகாப்பு காவலர் மூலம் கைமுறையாக கண்காணிப்பு	0	5000
	கல் ஏற்றிச் செல்லும் லாரிகள் தார்ப்பாய் மூலம் மூடப்படும்	லாரிகள் தார்ப்பாய் மூலம் மூடப்படுமா என்பதை கண்காணித்தல்	0	10000

	ML பகுதிக்குள் 20 km/hr வேக வரம்புகளை அமல்படுத்துதல்	ஸ்பீட் கவர்னர்களை நிறுவுதல் @ ரூ. 5000/- ஒரு டிப்பர்/டம்பர் பயன்படுத்தப்பட்டது - 2 யூனிட்கள்	10000	500
	ஆர்டிஓ விதிமுறைகளின்படி வெளியேற்றும் புகைகளை வழக்கமான கண்காணிப்பு	கைமுறை உழைப்பால் வெளியேற்றும் புகைகளை கண்காணித்தல்	0	5000
	ML பகுதியில் இருந்து குறைந்தபட்சம் 200 மீ தூரத்திற்கு அணுகு சாலைகளை வழக்கமான துடைப்பு மற்றும் பராமரிப்பு	ஒரு ஹெக்டேருக்கு ரூ.10,000/தொழிலாளர் (ஒப்பந்த அடிப்படையில்) 2 தொழிலாளர்களுக்கான ஒதுக்கீடு	0	30000
	குவாரியின் வாயில் அருகே வீல் வாஷ் அமைப்பை நிறுவுதல்	நிறுவல் + பராமரிப்பு + மேற்பார்வை	50000	20000
ஒலி சூழல்	போக்குவரத்து வாகனங்களின் இயக்கத்தின் போது சத்தத்தின் ஆதாரம் இருக்கும், இந்த முறையான பராமரிப்புக்கான ஹெச்எம்எம் சீரான இடைவெளியில் செய்யப்படும்.	இயக்கச் செலவில் ஒதுக்கீடு செய்யப்பட்டது	0	0
	சீரான இடைவெளியில் போக்குவரத்து வாகனங்கள் மற்றும் ஹெச்எம்எம் ஆகியவற்றின் எண்ணெய் மற்றும் கிரீசிங் செய்யப்படும்	இயக்கச் செலவில் ஒதுக்கீடு செய்யப்பட்டது	0	0
	அனைத்து வாகனங்களின் டீசல் இன்ஜின்களிலும் போதுமான சைலன்சர்கள் வழங்கப்படும்.	இயக்கச் செலவில் ஒதுக்கீடு செய்யப்பட்டது	0	0
	அனைத்து போக்குவரத்து வாகனங்களும் உடற்தகுதி சான்றிதழை வைத்திருப்பது உறுதி செய்யப்படும்.	இயக்கச் செலவில் ஒதுக்கீடு செய்யப்பட்டது	0	0
	தேவையான பாதுகாப்பு கருவிகள் மற்றும் கருவிகள் சார்ஜ் செய்யும் போது வெடிக்கும் இடத்திற்கு அருகில் போதுமான அளவில் வைக்கப்படும்.	OHS பகுதியில் ஏற்பாடு செய்யப்பட்டுள்ளது	0	0
	லைன் ட்ரில்லிங் எல்லை முழுவதும் பிபிவியை வெடிக்கும் செயல்பாட்டிலிருந்து குறைக்கவும் மற்றும் கட்டுப்படுத்தப்பட்ட வெடிவைச் செயல்படுத்தவும்.	இயக்கச் செலவில் ஒதுக்கீடு செய்யப்பட்டது	0	0

	வெடிப்புக்கு முன் முறையான எச்சரிக்கை அமைப்பு பின்பற்றப்பட்டு, வெடிப்புக்கு முன் அப்பகுதியை அகற்றுவது உறுதி செய்யப்படும்.	மைனிங் துணை / பிளாஸ்டர் / திறமையான நபர் மூலம் விசில் ஊதுதல்	0	0
	போர்ட்டபிள் பிளாஸ்டர் கொட்டகைக்கான ஏற்பாடு	போர்ட்டபிள் பிளாஸ்டிங் தங்குமிடம் நிறுவுதல்	50000	2000
	NONEL Blasting தரை அதிர்வு மற்றும் பாறைகளை பறக்க கட்டுப்படுத்த பயிற்சி செய்யப்படும்	ரூ. 6 டன் வெடித்த பொருளுக்கு 30/-	0	787062
கழிவு மேலாண்மை	கழிவு மேலாண்மை (செலவு எண்ணெய், கிரீஸ் போன்றவை)	வீட்டுக் கழிவுகளை சேகரிப்பதற்கான ஏற்பாடு மற்றும்	5000	20000
		அங்கீகரிக்கப்பட்ட நிறுவனம் மூலம் அகற்றுதல்	5000	2000
	பயோ டாய்லெட்டுகள் சுரங்க குத்தகைக்கு வெளியே உரிமையாளரின் நிலத்திலேயே கிடைக்கும்	குப்பை ஏரிகளை நிறுவுதல்	0	0
சுரங்க மூடல்	1. முற்போக்கான மூடல் செயல்பாடு - மேற்பரப்பு ரன்ஆஃப் மேலாளர்	வடிகால் வசதி @ ரூ. 10,000/- ஹெக்டேருக்கு பராமரிப்புடன் ரூ. 5,000/- ஆண்டுக்கு	15000	5000
	2. முற்போக்கான மூடல் நடவடிக்கை குவாரி பகுதிக்கு கம்பி வேலி அமைக்கப்படும்.	ஒரு ஹெக்டேருக்கு வேலி அமைக்கும் விலை ரூ. 2,00,000/- பராமரிப்புடன் ஆண்டுக்கு ரூ. 10,000/-	300000	10000
	3. முற்போக்கான மூடல் நடவடிக்கை பசுமைப் பட்டை மேம்பாடு - ஒரு ஹெக்டேருக்கு 500 மரங்கள் - 750 மரங்களுக்கான முன்மொழிவு - (250 குத்தகை பகுதியின் உள்ளே & 500 குத்தகை பகுதிக்கு வெளியே)	தள அனுமதி, நிலம் தயாரித்தல், குழி தோண்டுதல் / அகழிகள், மண் திருத்தங்கள், குத்தகை பகுதிக்குள் நடவு செய்வதற்கு ஒரு செடிக்கு 200 (மூலதனம்) மற்றும் ஒரு செடி பராமரிப்புக்கு @ 30 (தொடர்ச்சியான) மரக்கன்றுகளை நடவு செய்தல்	70000	10500

		குத்தகை பகுதிக்கு வெளியே தோட்டத்திற்கு அவென்யூ பிளான்டேஷன் @ 300 ஆலைக்கு (மூலதனம்) மற்றும் ஒரு ஆலை பராமரிப்புக்கு @ 30 (தொடர்ந்து)	165000	16500
	4. கடந்த ஆண்டு அங்கீகரிக்கப்பட்ட சுரங்கத் திட்டத்தின்படி இறுதி சுரங்க மூடல் நடவடிக்கையை செயல்படுத்துதல்	பசுமை அரண் மேம்பாடு, கம்பி வேலி, மாலை வடிகால் என முற்போக்கான மூடல் நடவடிக்கைகளாக ஏற்கனவே சில செயல்பாடுகள் உள்ளன. *இறுதி மூடல் நடவடிக்கைகளுக்காக முன்மொழியப்பட்ட மூடல் செலவில் 15% இறுதி சுரங்க மூடல் கட்டத்தில் செலவிடப்படும் - கடந்த ஆண்டு	50400	0
	5. பசுமை நிதிக்கான பங்களிப்பு. TNMMCR 1959 இன் படி, விதி 35 A	பசுமை நிதிகளுக்கான பங்களிப்பு @ Seigniorage கட்டணத்தில் 10% EMP பட்ஜெட்டின் ஒரு பகுதியாக குறிப்பிடப்படுகிறது மற்றும் திட்ட தளத்தில் செயல்படுத்தப்பட வேண்டிய அவசியமில்லை.	1786024	0
<b>EC, சுரங்கத் திட்டம் &amp; DGMS நிபந்தனையை செயல்படுத்த துதல்</b>	SEAC TN ஆல் MoM பின் இணைப்பு II இல் குறிப்பிட்டுள்ளபடி நீலப் பின்னணி மற்றும் வெள்ளை எழுத்துக்களுடன் அளவு 6' X 5'	சுற்றுச்சூழல் நிலைமைகளைக் குறிப்பிடும் நிரந்தரக் கட்டமைப்பாக குவாரி நுழைவாயிலில் நிலையான காட்சிப் பலகை	10000	1000

EC நிபந்தனைகளின் இணக்க அறிக்கைக்காக ஒவ்வொரு 6 மாதங்களுக்கும் காற்று, நீர், சத்தம் மற்றும் மண் தர மாதிரிகள்	சுற்றுச்சூழல் நிலைமைகளைக் குறிப்பிடும் நிரந்தரக் கட்டமைப்பாக குவாரி நுழைவாயிலில் நிலையான காட்சிப் பலகை	0	50000
தொழிலாளர்களுக்கு தனிப்பட்ட பாதுகாப்பு உபகரணங்கள் வழங்கப்படும்	PPE வழங்குதல் @ ரூ. 4000/- ஒரு பணியாளருக்கு தேய்மானம் மற்றும் தேய்மானத்தின் அடிப்படையில் திரும்பத் திரும்ப (ஒரு ஊழியருக்கு @ ரூ. 1000/-) - 18 பணியாளர்கள்	72000	18000
தொழிலாளர்களுக்கு மருத்துவ பரிசோதனை செய்யப்படும்	IME & PME உடல்நலப் பரிசோதனை @ ரூ. ஒரு ஊழியருக்கு 1000/-	0	18000
முதலுதவி வசதி செய்து தரப்படும்	ஹெக்டேருக்கு 2 கருவிகள் வழங்குதல் @ ரூ. 2000/-	0	3000
சுரங்க பாதுகாப்பு முன்னெச்சரிக்கை பலகைகள், பலகைகள் இருக்கும்.	பலகைகள் மற்றும் பலகைகளுக்கான ஏற்பாடு	10000	2000
போக்குவரத்து வழித்தடங்களில் பார்க்கிங் வசதி இல்லை. மலையின் தெற்குப் பகுதியில் வாகனங்கள் / ஹெச்எம்எம்களுக்கு தனி ஏற்பாடு செய்யப்படும். போக்குவரத்து நிர்வாகத்திற்காக கொடிகள் பயன்படுத்தப்படும்	தங்குமிடம் மற்றும் கொடிகளுடன் வாகன நிறுத்துமிடம் @ ரூ. 50,000/- ஒரு ஹெக்டேர் திட்டம் மற்றும் ரூ. 10,000/- ஆக பராமரிப்பு செலவு	75000	10000
சுரங்கங்கள் மற்றும் சுரங்க நுழைவாயிலில் சிசிடிவி கேமராக்கள் பொருத்துதல்	கேமரா 4 என்கள், DVR, இணைய வசதியுடன் கூடிய மானிட்டர்	30000	5000
சுரங்கத் திட்டத்தின்படி செயல்படுத்துதல் மற்றும் பாதுகாப்பான குவாரி வேலை செய்வதை உறுதி செய்தல்	MMR, 1961 இன் விதிமுறைகள் 34 / 34 (6) இன் கீழ் சுரங்க மேலாளர் (1st Class / 2nd Class / Mine Foreman) மற்றும் MMR, 1961 இன் விதிமுறை 116 இன்	0	780000

		கீழ் மைனிங் மேட் @ 40,000/- மேலாளருக்கு & @ 25,000/- ஃபோர்மேன் / Mate		
<b>CER</b>	As per MoEF & CC OM 22-65/2017-IA.III Dated 25.02.2021	பின்வரும் ஸ்லைடுகளில் விரிவான விளக்கம் மற்றும் MoeEF & CC OM இன் படி பட்ஜெட் ஒதுக்கீடு சேர்க்கப்பட்டுள்ளது	500000	0
<b>மொத்தம்</b>			<b>40,93,024</b>	<b>18,93,062</b>

ஐந்து வருடங்களுக்கான மொத்த செலவு

<b>P2</b>	
1 ஆம் ஆண்டு	ரூ.59,86,086
2ஆம் ஆண்டு	ரூ.19,87,715
3ஆம் ஆண்டு	ரூ.20,87,100
4ஆம் ஆண்டு	ரூ.21,91,455
5ஆம் ஆண்டு	ரூ.23,51,428

#### 10.10 முடிவு -

சுரங்க நடவடிக்கைகளின் பல்வேறு அம்சங்கள் பரிசீலிக்கப்பட்டு அது தொடர்பான பாதிப்புகள் மதிப்பீடு செய்யப்பட்டன. சுற்றுச்சூழல் கவலைகளைத் தணிக்க சாத்தியமான அனைத்து வழிகளையும் கருத்தில் கொண்டு, சுற்றுச்சூழல் மேலாண்மைத் திட்டம் தயாரிக்கப்பட்டு, அதற்கான நிதியும் ஒதுக்கப்பட்டுள்ளது. EMP மாறும், நெகிழ்வானது மற்றும் அவ்வப்போது மதிப்பாய்வுக்கு உட்பட்டது. முக்கிய சுற்றுச்சூழல் பாதிப்புகள் தொடர்புடைய திட்டத்திற்கு, EMP வழக்கமான மதிப்பாய்வில் இருக்கும். திட்டத்திற்குப் பொறுப்பான மூத்த நிர்வாகம், EMP பயனுள்ளதாகவும் பொருத்தமானதாகவும் இருப்பதை உறுதி செய்வதற்காக EMP மற்றும் அதைச் செயல்படுத்துவது பற்றிய மதிப்பாய்வை நடத்தும். இவ்வாறு, EMP இல் குறிப்பிடப்பட்டுள்ள அனைத்து இலக்குகளையும் நிறைவேற்ற சரியான நடவடிக்கைகள் எடுக்கப்படும் மற்றும் ஆய்வுப் பகுதியில் இந்த திட்டம் நேர்மறையான தாக்கத்தை ஏற்படுத்தும்.



## அத்தியாயம் -10 சுற்றுச்சூழல் மேலாண்மைத் திட்டம் - P3

### 10.0 பொது

சுற்றுச்சூழல் மேலாண்மைத் திட்டம் (EMP) முன்மொழியப்பட்ட இடத்தில் உள்ளமைக்கப்பட்ட மாசுக் குறைப்பு வசதிகளைக் கருத்தில் கொண்டு சுற்றுச்சூழல் அமைப்பைப் பாதுகாப்பதை நோக்கமாகக் கொண்டுள்ளது. சுற்றுச்சூழல் மேலாண்மைத் திட்டத்தின் நல்ல நடைமுறைகள், சுற்றுப்புற காற்றின் தரம், நீரின் தரம், சமூக-பொருளாதார மேம்பாட்டுத் தரங்கள் ஆகியவற்றில் திட்டத்தின் அனைத்து சுற்றுச்சூழல் அளவுருக்களையும் வைத்திருப்பதை உறுதி செய்யும்.

தொடக்க நிலையில் தணிப்பு நடவடிக்கைகள் மற்றும் ஆய்வுப் பகுதியில் ஒட்டுமொத்த சுற்றுச்சூழல் மேலாண்மைத் திட்டம் ஆகியவை பெறப்பட்ட அமைப்புகளின் ஆதரவுத் திறனை மேம்படுத்தும் வகையில் வெளிப்படுத்தப்படுகின்றன. இந்த அத்தியாயத்தில் வழங்கப்பட்ட EMP, தணிப்பு நடவடிக்கைகள் செயல்படுத்தப்படுவதை உறுதிசெய்வதற்கான நிர்வாக அம்சங்களைப் பற்றி விவாதிக்கிறது மற்றும் EIA இன் ஒப்புதலுக்குப் பிறகு அவற்றின் செயல்திறன் கண்காணிக்கப்படுகிறது..

### 10.1 சுற்றுச்சூழல் கொள்கை

சுற்றுச்சூழலுக்கு பொறுப்பான முறையில் அதன் அனைத்து செயல்பாடுகளையும் செயல்பாடுகளையும் நடத்துவதற்கும், சுற்றுச்சூழல் செயல்திறனை தொடர்ந்து மேம்படுத்துவதற்கும் திட்ட ஆதரவாளர் உறுதி பூண்டுள்ளார்.

#### ஆதரவாளர் திரு. S. சமதி செய்வார் -

- அதன் செயல்பாடுகள் மற்றும் செயல்பாடுகளுடன் தொடர்புடைய அனைத்து சட்டங்கள், செயல்கள், ஒழுங்குமுறைகள் மற்றும் தரநிலைகளின் தேவைகளைப் பூர்த்தி செய்தல்
- பொதுவான சுற்றுச்சூழல் பிரச்சினைகள் மற்றும் தனிப்பட்ட பணியிட சுற்றுச்சூழல் பொறுப்புகளில் பணியாளர்களுக்கு பயிற்சி அளிக்கும் திட்டத்தை செயல்படுத்துதல்
- சுற்றுச்சூழல் கொள்கையை செயல்படுத்துவதை உறுதி செய்ய தேவையான ஆதாரங்களை ஒதுக்கீடு செய்தல்
- திட்ட மேம்பாட்டின் அனைத்து நிலைகளிலும் பயனுள்ளதாக இருப்பதையும், சாத்தியமான நீண்டகால சுற்றுச்சூழல் மற்றும் சமூக தாக்கங்களைக் குறைக்க முற்போக்கான மறுசீரமைப்பு முடிந்தவரை விரைவாக மேற்கொள்ளப்படுவதையும் உறுதிசெய்தல்.
- சுற்றுச்சூழல் பாதுகாப்புகளில் ஏதேனும் குறைபாடு அல்லது எதிர்பாராத செயல்திறன் குறித்து முன்கூட்டியே எச்சரிக்க கண்காணிப்பு திட்டத்தை செயல்படுத்துதல்
- சுற்றுச்சூழலின் செயல்திறனைச் சரிபார்க்கவும், தொடர்ந்து முன்னேற்றத்தை நோக்கிப் பாடுபடவும் அவ்வப்போது மதிப்பாய்வுகளை மேற்கொள்ளுதல்

## நிர்வாகம் மற்றும் தொழில்நுட்ப அமைப்பின் விளக்கம்

அத்தியாயம் 6-ன் கீழ் விவாதிக்கப்பட்ட சுற்றுச்சூழல் கண்காணிப்புப் பிரிவு சுற்றுச்சூழல் மேலாண்மைத் திட்டத்தை திறம்பட செயல்படுத்துவதையும், ஒவ்வொரு முன்மொழியப்பட்ட குவாரியின் சுரங்க மேலாண்மை நிலை மூலம் சுற்றுச்சூழல் சட்ட விதிகளுக்கு இணங்குவதையும் உறுதி செய்யும்.

கூறப்பட்ட குழு இதற்குப் பொறுப்பாகும்:

- நீர்/கழிவு நீரின் தரம், காற்றின் தரம் மற்றும் உருவாக்கப்படும் திடக்கழிவு ஆகியவற்றை கண்காணித்தல்
- வெளிப்புற ஆய்வகம் மூலம் சேகரிக்கப்பட்ட நீர் மற்றும் காற்று மாதிரிகளின் பகுப்பாய்வு
- நிதி மதிப்பீடு, வரிசைப்படுத்துதல், காற்று மாசுக்கட்டுப்பாட்டு கருவிகளை நிறுவுதல், கழிவு நீர் சுத்திகரிப்பு நிலையம், போன்றவற்றை உள்ளடக்கிய மாசுக் கட்டுப்பாடு மற்றும் பாதுகாப்பு நடவடிக்கைகள்/ சாதனங்களை செயல்படுத்துதல் மற்றும் கண்காணித்தல்.
- திட்டத்திற்குள்ளும் வெளி நிறுவனங்களுடனும் சுற்றுச்சூழல் தொடர்பான செயல்பாடுகளை ஒருங்கிணைத்தல்
- சுற்றியுள்ள கிராமங்களில் உள்ள தொழிலாளர்கள் மற்றும் மக்கள்தொகை பற்றிய சுகாதார புள்ளிவிவரங்களை சேகரித்தல்
- பசுமை அரண் மேம்பாடு
- சுற்றுச்சூழல் கண்காணிப்பு திட்டத்தை செயல்படுத்துவதன் முன்னேற்றத்தை கண்காணித்தல்
- சட்டப்பூர்வ விதிகள், மாநில மாசுக் கட்டுப்பாட்டு வாரியம், சுற்றுச்சூழல் மற்றும் வன அமைச்சகம் மற்றும் சுற்றுச்சூழல் அனுமதியின் நிபந்தனைகள் மற்றும் நிறுவுவதற்கான ஒப்புதல்கள் மற்றும் செயல்பட ஒப்புதல் ஆகியவற்றின் விதிமுறைகளுக்கு இணங்குதல்.

### 10.2 நிலச் சூழல் மேலாண்மை

குவாரியின் செயல்பாடு, குவாரி குழியை தற்காலிக நீர்த்தேக்கமாக மாற்றுவதன் மூலம் நிலத்தை மறுசீரமைத்தல் மற்றும் மீதமுள்ள பகுதி (பயன்படுத்தப்படாத பகுதிகள், உள்கட்டமைப்பு, இழுத்துச் செல்லும் சாலைகள்) பசுமை அரண் மேம்பாட்டிற்கு பயன்படுத்தப்படும். சுற்றுச்சூழலின் அழகியல் பாதிக்கப்படாது. குவாரி செயல்பாட்டின் போது திட்டப் பகுதியில் பெரிய தாவரங்கள் இல்லை மற்றும் குவாரி செயல்பாடு முடிந்ததும் தடிமனான தோட்டம் பசுமை மண்டல மேம்பாட்டு திட்டத்தின் கீழ் உருவாக்கப்படும்.

#### அட்டவணை 10.1: நிலச் சூழலுக்கான முன்மொழியப்பட்ட கட்டுப்பாடுகள்

கட்டுப்பாடு	பொறுப்பு
வாகனம் கழுவும் பகுதிகளை வடிவமைக்கவும், இதனால் அனைத்து ஓடும் நீரும் கைப்பற்றப்பட்டு எண்ணெய் நீர் பிரிப்பான்கள் மற்றும் வண்டல் நீர்ப்பிடிப்பு சாதனங்கள் வழியாக அனுப்பப்படும்	சுரங்க மேலாளர்

வாகனம் செல்லும் பாதைகளில் இருந்து பாதுகாப்பான இடத்தில் எரிபொருள் நிரப்புதல் மேற்கொள்ளப்படும்	சுரங்க மேற்பார்வையாளர்
ஒரு குறிப்பிட்ட சம்பவத்தைத் தொடர்ந்து மண் மற்றும் நிலத்தடி நீர் மாசுபாட்டின் தேவைப்படும்.	சுரங்க மேலாளர்
கருத்தியல் நிலையில், சுரங்கக் குழிகள் மழை நீர் சேகரிப்பாக மாற்றப்படும். மீதமுள்ள பகுதி பசுமை மண்டலமாக மாற்றப்படும்	சுரங்க மேலாளர்
திட்டப் பகுதிக்கு வெளியே வெளிப்புறக் குப்பைகள் இல்லை	சுரங்க மேற்பார்வையாளர்
சுற்று வட்டார நிலங்கள் பாதிக்கப்படுவதைத் தடுக்க, திட்டப் பகுதியைச் சுற்றிலும் கேட்ச் குழிகள் / குடியேற்றப் பொறிகளுடன் கூடிய தோட்ட வடிகால்கள் அமைக்கப்பட வேண்டும்.	சுரங்க மேலாளர்
திட்டப் பகுதியின் சுற்றளவில் தடிமனான தோட்டங்கள் நடப்படும், இது தப்பிக்கும் தூசியைத் தடுக்கும், இது ஒலித் தடையாகவும் செயல்படும்.	சுரங்க மேலாளர்

ஆதாரம்: FAE & EIA ஒருங்கிணைப்பாளரால் முன்மொழியப்பட்டது

### 10.3 மண் மேலாண்மை

முன்மொழியப்பட்ட திட்டத்தில் அதிக சுமை அல்லது கழிவுகள் எதுவும் எதிர்பார்க்கப்படவில்லை.

#### அட்டவணை 10.2: மண் மேலாண்மைக்கான முன்மொழியப்பட்ட கட்டுப்பாடுகள்

கட்டுப்பாடு	பொறுப்பு
திட்ட எல்லையில் இருந்து தோட்ட வடிகால் வழியாக வெளியேறும் மேற்பரப்பு சுரங்க குழிகளுக்கு திருப்பி விடப்படும்.	சுரங்க மேற்பார்வையாளர்
ஓட்டம் மற்றும் அரிப்பு அபாயத்தின் செறிவைக் குறைக்க, வடிகால் அமைப்புகளுடன் கூடிய சாலைகள் மற்றும் பிற அணுகல் சாலைகளை வடிவமைத்தல்	சுரங்க மேலாளர்
வண்டல் பொறிகளிலிருந்து வெற்று வண்டல் தோட்ட வடிகால் அமைப்பைப் பராமரிக்கவும், சரிசெய்யவும் அல்லது மேம்படுத்தவும்	சுரங்க மேலாளர்
மண்ணின் pH, சுற்றுச்சூழல் அனுமதி, குளோரைடு, அளவு மற்றும் நீர் தாங்கும் திறன் ஆகியவற்றை சோதிக்கவும்	சுரங்க மேலாளர்

ஆதாரம்: FAE & EIA ஒருங்கிணைப்பாளரால் முன்மொழியப்பட்டது

### 10.4 நீர் மேலாண்மை

முன்மொழியப்பட்ட குவாரித் திட்டத்தில், கழிவுநீர் உற்பத்திக்கான எந்த செயல்முறையும் ஈடுபடவில்லை, இயந்திரங்கள் கழுவும் எண்ணெய் மற்றும் கிரீஸ் மட்டுமே எதிர்பார்க்கப்படுகிறது மற்றும் சுரங்க அலுவலகத்திலிருந்து உள்நாட்டு கழிவுநீர் மட்டுமே எதிர்பார்க்கப்படுகிறது.

குவாரி செயல்பாடு 30 மீ ஆழம் வரை உத்தேசிக்கப்பட்டுள்ளது, இப்பகுதியில் நீர்மட்டம் 63 மீ - 68 மீ தரைமட்டத்திற்கு கீழே உள்ளது, எனவே முன்மொழியப்பட்ட திட்டங்கள் முழு குவாரி காலத்திலும் நிலத்தடி நீர் அட்டவணையை குறுக்கிடாது.

**அட்டவணை 10.3: நீர் சூழலுக்கான முன்மொழியப்பட்ட கட்டுப்பாடுகள்**

கட்டுப்பாட்டு	பொறுப்பு
நீர் விநியோகத்திற்காக குழி நீரின் மறுபயன்பாட்டை அதிகரிக்க	சுரங்க மேற்பார்வையாளர்
சுரங்கப் பகுதியின் நீர்ப்பிடிப்புப் பகுதிகளைக் கட்டுப்படுத்தவும், சுரங்கப் பகுதிகள் வழியாகத் தடையற்ற பகுதிகளில் இருந்து வெளியேறும் நீரை திசை திருப்பவும் தற்காலிக மற்றும் நிரந்தர தோட்ட வடிகால் அமைக்கப்படும்.	சுரங்க மேலாளர்
திட்டப் பகுதிக்கு வெளியே உள்ள இயற்கை வடிகால்/நல்லாக்கள்/புரோக்லெட்டுகள் சுரங்க நடவடிக்கைகளின் எந்த இடத்திலும் தொந்தரவு செய்யக்கூடாது.	சுரங்க மேலாளர்
திட்டப் பகுதியிலிருந்து நீர்நிலைகளில் கழிவுநீர் உற்பத்தி அல்லது வெளியேற்றம் இல்லை என்பதை உறுதிசெய்யவும்	சுரங்க மேற்பார்வையாளர்
திட்டப் பகுதியில் இருந்து உற்பத்தியாகும் வீட்டுக் கழிவுநீர் செப்டிக் டேங்க் மற்றும் சோக் பிட் அமைப்பில் அகற்றப்படும்.	சுரங்க மேற்பார்வையாளர்
மாதாந்திர அல்லது மழைக்குப் பிறகு, நீர் மேலாண்மை கட்டமைப்புகள் மற்றும் அமைப்புகளின் செயல்திறனுக்கான ஆய்வு	சுரங்க மேலாளர்
மத்திய மாசுக் கட்டுப்பாட்டு வாரியத்தால் (CPCB) குறிப்பிடப்பட்ட அளவுருக்களுக்கு நிலத்தடி நீர் மற்றும் மேற்பரப்பு நீர் கண்காணிப்பு	சுரங்க மேலாளர்

ஆதாரம்: FAE & EIA ஒருங்கிணைப்பாளரால் முன்மொழியப்பட்டது

**10.5 காற்றின் தர மேலாண்மை**

முன்மொழியப்பட்ட குவாரி நடவடிக்கையானது, தப்பியோடிய தூசியின் காரணமாக துகள்களின் செறிவுகளை அதிகரிக்கும். டிரக் நடமாட்டம் காரணமாக தூசி உருவாகும் வாய்ப்புள்ளதால், போக்குவரத்து சாலைகள், அருகாமையில் உள்ள அணுகு சாலைகள் ஆகியவற்றில் தினசரி தண்ணீர் தெளித்தல் மேற்கொள்ளப்படும். வெளியேறும் உமிழ்வுத் தேவைகளுக்கு இணங்க வாகனங்கள் முறையாகப் பராமரிக்கப்படுவது உறுதி செய்யப்படும்.

**அட்டவணை 10.4: காற்று சூழலுக்கான முன்மொழியப்பட்ட கட்டுப்பாடுகள்**

கட்டுப்பாட்டு	பொறுப்பு
தோண்டுதலின் போது தூசி உருவாகுவது தினசரி (இரண்டு முறை)வேலை செய்யும் பக்கத்தில் தண்ணீர் தெளிப்பதன் மூலம் குறைக்கப்படுகிறது.	சுரங்க மேலாளர்
ஈரமான துளையிடும் முறை / துளையிடும் போது தூசி உற்பத்தியைக் கட்டுப்படுத்த தூசி பிரித்தெடுக்கும் அமைப்புடன் பயிற்சிகள் செயல்படுத்தப்படும்.	சுரங்க மேலாளர்
காற்று மாசுபாடு மற்றும் ஒலி உருவாக்கத்தை குறைக்க சுரங்கங்களில் உள்ள உபகரணங்கள் மற்றும் இயந்திரங்களை இயக்குபவர் கையேட்டின்படி பராமரித்தல்	சுரங்க மேலாளர்

சுரங்க நடவடிக்கைகள் மற்றும் ஏற்றுக்கொள்ளப்பட்ட காற்று மாசுக்கட்டுப்பாட்டு நடவடிக்கைகளின் செயல்திறன் ஆகியவற்றால் ஏற்படும் பாதிப்பை அணுகுவதற்கு சுற்றுப்புற காற்றின் தர கண்காணிப்பு திட்டப் பகுதி மற்றும் சுற்றியுள்ள கிராமங்களில் மேற்கொள்ளப்பட்டது.	சுரங்க மேலாளர்
அனைத்து தொழிலாளர்களுக்கும் தூசி முகமூடி வழங்குதல்	சுரங்க மேலாளர்
திட்டப் பகுதியின் சுற்றளவில் பசுமை அரண் மேம்பாடு	சுரங்க மேலாளர்

ஆதாரம்: FAE & EIA ஒருங்கிணைப்பாளரால் முன்மொழியப்பட்டது

### 10.6 ஒலி மாசுக் கட்டுப்பாடு

வாகன இயக்கம், டிரக்குகளை ஏற்றுதல், துளையிடுதல் மற்றும் கல் சிதறல் நடவடிக்கைகள் காரணமாக இடைவிடாத இரைச்சல் அளவுகள் இருக்கும். இரவு நேரத்தில் எந்த சுரங்க நடவடிக்கைகளும் திட்டமிடப்படவில்லை.

#### அட்டவணை 10.5: ஒலி சூழலுக்கான முன்மொழியப்பட்ட கட்டுப்பாடுகள்

கட்டுப்பாடு	பொறுப்பு
இரைச்சலைத் தணிக்க திட்டப் பகுதியின் இடையக மண்டலம் (7.5 மீட்டர்) முழுவதும் அடர்த்தியான பசுமை அரண் உருவாக்குதல் மற்றும் அதுவே பராமரிக்கப்படும்.	சுரங்க மேலாளர்
சுரங்க இயந்திரங்களின் தடுப்பு பராமரிப்பு மற்றும் சத்தம் உருவாக்கத்தை கட்டுப்படுத்த தேய்ந்து போன பாகங்கள் மாற்றுதல்	சுரங்க மேற்பார்வையாளர்
இரைச்சலைக் குறைப்பதற்காக உள்ளமைக்கப்பட்ட சுரங்க உபகரணங்களைப் பயன்படுத்துதல்	சுரங்க மேலாளர்
சுரங்கங்களில் சத்தம் அதிகம் உள்ள பகுதிகளில் பணிபுரியும் தொழிலாளர்களுக்கு காது செருகிகளை வழங்குதல்	சுரங்க துணை
சுரங்க இயந்திரங்கள் மற்றும் போக்குவரத்து வாகனங்களுக்கு பயனுள்ள சைலன்சர்களை வழங்குதல்	சுரங்க மேலாளர்
ஹெச்இஎம்எம்முக்கு சவுண்ட் ப்ரூஃப் ஏசி ஆபரேட்டர் கேபின்களை வழங்குதல்	சுரங்க மேலாளர்
துளையிடுதலின் சத்தத்தைக் குறைக்க கூர்மையான துரப்பண பிட்கள் பயன்படுத்தப்படுகின்றன	சுரங்க மேற்பார்வையாளர்
வெடிப்பதில் இருந்து சத்தத்தைக் குறைக்க தாமதமான டெட்டனேட்டர்களைப் பயன்படுத்துவதன் மூலம் கட்டுப்படுத்தப்பட்ட வெடிக்கும் தொழில்நுட்பங்கள் பின்பற்றப்படுகின்றன.	சுரங்க மேலாளர்
சுரங்க நடவடிக்கைகள் மற்றும் ஏற்றுக்கொள்ளப்பட்ட இரைச்சல் கட்டுப்பாட்டு நடவடிக்கைகளின் செயல்திறன் ஆகியவற்றால் ஏற்படும் பாதிப்பை அணுகுவதற்காக திட்டப் பகுதியிலும்	சுரங்க மேலாளர்

சுற்றியுள்ள கிராமங்களிலும் வருடாந்திர சுற்றுப்புற இரைச்சல் நிலை கண்காணிப்பு மேற்கொள்ளப்படுகிறது. கண்காணிப்பின் போது அவதானிப்புகளின் படி தேவைப்பட்டால் கூடுதல் இரைச்சல் கட்டுப்பாட்டு நடவடிக்கைகள் எடுக்கப்படும்	
வெடிக்கும் போது ஏற்படும் தாமதங்களைப் பயன்படுத்தி அதிகபட்ச உடனடி கட்டணத்தைக் குறைக்கவும்	சுரங்க துணை கண்காணிப்பாளர்
துளையிடும் முறை மற்றும்/அல்லது லேஅவுட் தாமதப்படுத்துதல் அல்லது துளை சாய்வை மாற்றுவதன் மூலம் சுமை மற்றும் இடைவெளியை மாற்றவும்	சுரங்க மேலாளர்
சத்தம் அல்லது அதிர்வு கண்காணிப்பை மேற்கொள்ளுங்கள்	சுரங்க மேலாளர்

ஆதாரம்: FAE & EIA ஒருங்கிணைப்பாளரால் முன்மொழியப்பட்டது

### 10.7 தரை அதிர்வு மற்றும் பறக்கும் பாறை கட்டுப்பாடு

#### அட்டவணை 10.6: தரை அதிர்வுகள் மற்றும் பறக்கும் பாறைகளுக்கான முன்மொழியப்பட்ட கட்டுப்பாடுகள்

கட்டுப்பாடு	பொறுப்பு
DGMS இன் பரிந்துரைக்கப்பட்ட தரங்களுக்குள் PPV மதிப்பை (8Hz க்கு கீழே) பராமரிக்க தாமதமான டெட்டனேட்டர்களைப் பயன்படுத்தி கட்டுப்படுத்தப்பட்ட வெடிப்பு மேற்கொள்ளப்படும்.	சுரங்க மேலாளர்
துளையிடுதல் மற்றும் வெடித்தல் ஆகியவை தகுதி வாய்ந்த நபர்களின் மேற்பார்வையின் கீழ் மேற்கொள்ளப்படும்	சுரங்க மேலாளர்
வெடிப்பின் போது ஏதேனும் முரண்பாடுகளைத் தவிர்ப்பதற்காக சட்டப்பூர்வ சுரங்க மேலாளரின் மேற்பார்வையின் கீழ் சட்டப்பூர்வ தகுதிவாய்ந்த பிளாஸ்டர் மூலம் துளைகளை சரியான முறையில் சரி செய்ய வேண்டும்.	சுரங்க மேலாளர்
மிஸ்ஃபயர்/பறக்கும் பாறைகளைத் தவிர்க்க பொருத்தமான இடைவெளி மற்றும் பாரம் பராமரிக்கப்படும்	மேலாளர் சுரங்கங்கள்
நில அதிர்வுகளைக் கட்டுப்படுத்த வெடிப்புத் துளைகளின் எண்ணிக்கை கட்டுப்படுத்தப்படும்	மேலாளர் சுரங்கங்கள்
மதிய நேரத்தில் மட்டுமே வெடி வைத்தல் நடத்தப்படும்	சுரங்க துணை
சத்தம் அல்லது அதிர்வு கண்காணிப்பை மேற்கொள்வது	சுரங்க மேலாளர்
வெடித்தல் துளைகள் துளையின் ஆழத்திற்கு போதுமான அளவு தண்டுகள் மற்றும் பொருத்தமான கோணப் பொருட்களுடன் தண்டு இருப்பதை உறுதி செய்யவும்	சுரங்க மேற்பார்வையாளர்

ஆதாரம்: FAE & EIA ஒருங்கிணைப்பாளரால் முன்மொழியப்பட்டது

## 10.8 உயிரியல் சுற்றுச்சூழல் மேலாண்மை

திட்டமிடல் மற்றும் செயல்படுத்தும் கட்டத்தில் தகுந்த மேலாண்மை நடவடிக்கைகளை மேற்கொள்வதன் மூலம் அப்பகுதியின் சூழலியல் பாதிப்பைத் தவிர்க்கத் தேவையான அனைத்து நடவடிக்கைகளையும் திட்ட ஆதரவாளர் எடுப்பார். சுரங்கத்தின் போது, திட்டச் சுற்றளவு, பாதுகாப்புத் தடை மண்டலம், குவாரி செய்யப்பட்ட பகுதியின் மேல் பெஞ்சுகள் போன்றவற்றில் அடர்த்தியான தோட்டங்கள் மேற்கொள்ளப்படும்.

அதன் நிர்வாகத்திற்காக பின்வரும் கட்டுப்பாட்டு நடவடிக்கைகள் முன்மொழியப்பட்டு சுரங்க மேலாளரின் பொறுப்பாக இருக்கும்.

- திட்டப் பகுதியின் பாதுகாப்புத் தடுப்புச் சுவர் முழுவதும் பசுமை அரண் மேம்பாடு
- தற்போதைய திட்ட காலத்தில் மரங்களை நடவும் உத்தேசிக்கப்பட்டுள்ளது. ஒவ்வொரு பருவத்திற்கும் பிந்தைய தோட்ட நிலை தொடர்ந்து சரிபார்க்கப்படும்.
- மரக்கன்றுகளின் உயிர்வாழ்வைத் தடுக்கும் முக்கிய பண்புக்கூறுகள் தப்பியோடிய தூசி ஆகும், இந்த தப்பிக்கும் தூசியை இழுத்துச் செல்லும் சாலைகளில் தண்ணீர் தெளிப்பதன் மூலமும், புதிதாக நடப்பட்ட பகுதிக்கு அருகில் ஒரு தெளிப்பான் அலகு நிறுவுவதன் மூலமும் கட்டுப்படுத்தலாம்.
- ஆண்டு வாரியாக பசுமை அரண் மேம்பாடு பதிவு செய்யப்பட்டு கண்காணிக்கப்படும்,
  - தோட்டப் பரப்பின் அடிப்படையில்.
  - தோட்டக் காலம்
  - தோட்ட வகை
  - செடிகளுக்கு இடையே இடைவெளி
  - உரம் மற்றும் உரங்களின் வகை மற்றும் அதன் காலங்கள்
  - லாப்பிங் காலம், நீர்ப்பாசன இடைவெளி
  - உயிர் பிழைப்பு விகிதம்
  - தோட்ட அடர்த்தி
- இறுதி மறுசீரமைப்புத் திட்டம், பசுமை மண்டலம் மற்றும் நீர் தேக்கத்தின் மூலம் தாவரங்கள் மற்றும் சிறு விலங்கினங்களின் குடியேற்றத்தின் வளர்ச்சிக்கான இணக்கமான சூழலை விட்டுச் செல்கிறது. சுரங்க வாழ்க்கையின் முடிவில் திட்டத்தில் உருவாக்கப்பட்ட பசுமை மண்டலம் மற்றும் நீர்த்தேக்கம் ஆகியவை சுரங்கத்திற்குப் பிந்தைய காலத்தில் திட்டப் பகுதிக்கு பறவைகள் மற்றும் விலங்குகளை ஈர்க்கும்.

### 10.8.1 பசுமை மண்டல மேம்பாட்டுத் திட்டம்

சுமார் 900 எண்கள். சுரங்கத் திட்ட காலத்திற்குப் பயன்படுத்தப்பட்ட சுரங்கக் குத்தகைப் பகுதியின் பாதுகாப்புத் தடையில் 80% உயிர்வாழும் விகிதத்துடன் மரக்கன்றுகள் நடப்பட உத்தேசிக்கப்பட்டுள்ளது. இப்பகுதியில் சுரங்க நடவடிக்கையால் ஏற்படும் நில பயன்பாட்டு மாற்றங்களைக் கருத்தில் கொண்டு பசுமை மண்டல மேம்பாட்டுத் திட்டம் தயாரிக்கப்பட்டுள்ளது.

**அட்டவணை 10.7 5 ஆண்டு திட்ட காலத்திற்கு முன்மொழியப்பட்ட பசுமை  
அரண் செயல்பாடுகள் - P3**

ஆண்டு	நடவு செய்ய உத்தேசிக்கப்பட்ட மரங்களின் எண்ணிக்கை	மூடப்பட வேண்டிய பகுதி	இனத்தின் பெயர்	உயிர்வாழும் விகிதம் % இல் எதிர்பார்க்கப்படுகிறது
I	900	பாதுகாப்பு மண்டலம், பயன்படுத்தப்படாத பகுதி & கிராம சாலைகள்	வேம்பு, புங்கம், செங்கொன்றி, பனை, நாவல்	80

பசுமை அரண் மேம்பாட்டுத் திட்டத்தின் நோக்கங்கள்:

- குவாரி பகுதியின் சுற்றளவில் பசுமை அரணை வழங்கவும், அருகிலுள்ள பகுதிகளில் தூசி பரவுவதை எதிர்த்துப் போராடவும்,
- மண்ணின் அரிப்பைப் பாதுகாத்தல், நிலத்தடி நீர் ரீசார்ஜ் செய்வதை அதிகரிக்க ஈரப்பதத்தைப் பாதுகாத்தல்,

பிரதேசத்தின் சூழலியலை மீட்டமைத்தல், உள்ளூராட்சியின் அழகியல் அழகை மீட்டமைத்தல் மற்றும் உள்ளூர் சமூகத்தின் தீவனம், எரிபொருள் மற்றும் மரத்தின் தேவைகளை பூர்த்தி செய்தல்.

பல வரிசைகளுடன் (மூன்று அடுக்குகள்) சிறப்பாகத் திட்டமிடப்பட்ட பசுமைப் பசுமை அரண், எல்லையைச் சுற்றி அடர்ந்த தோட்டங்கள் மற்றும் தேவையற்ற இடங்களுக்கு காற்று, தூசி சத்தம் பரவுவதைத் தடுக்கும் வகையில் சாலைகள் மற்றும் நீண்ட விதான இலைகளுடன் உருவாக்கப்பட வேண்டும்.

**10.8.2 தோட்டத்திற்கு பரிந்துரைக்கப்பட்ட இனங்கள்**

தோட்டத்திற்கான இனங்களைப் பரிந்துரைக்கும்போது பின்வரும் புள்ளிகள் பரிசீலிக்கப்பட்டுள்ளன:

- உயிர் பன்முகத்தன்மையை உருவாக்குதல்.
- வேகமாக வளரும், அடர்த்தியான விதான உறை, வற்றாத மற்றும் பசுமையான பெரிய இலை பகுதி,
- இயற்கை வளர்ச்சியில் பெரிய பாதிப்புகள் இல்லாமல் மாசுக்களை உறிஞ்சுவதில் திறமையானது

**அட்டவணை 10.8: பசுமை அரணை நடவு செய்ய பரிந்துரைக்கப்பட்ட இனங்கள்**

முன்மொழிவு - P1			
வ.எண்	தாவரவியல் பெயர்	உள்ளூர் பெயர்	முக்கியத்துவம்
1	அசாடிராக்க்டா இண்டிகா	வேம்பு, வேம்பு	வேப்ப எண்ணெய் மற்றும் வேப்பம் தயாரிப்புகள்

ஆதாரம்: FAE & EIA ஒருங்கிணைப்பாளரால் முன்மொழியப்பட்டது



## 10.9 தொழில் பாதுகாப்பு மற்றும் சுகாதார மேலாண்மை

தொழில் பாதுகாப்பு மற்றும் ஆரோக்கியம் உற்பத்தித்திறன் மற்றும் முதலாளி-பணியாளர் நல்ல உறவு ஆகியவற்றுடன் மிக நெருக்கமாக தொடர்புடையது. குவாரிகளில் தொழில்சார் சுகாதார பாதிப்பின் முக்கிய காரணிகள் தப்பியோடிய தூசி மற்றும் சத்தம். சுரங்கச் சட்டம் 1952 மற்றும் சுரங்க விதிகள் 1955 விதி 29ன் படி குவாரி செயல்பாட்டின் போது பணியாளர்களின் பாதுகாப்பு மற்றும் சுரங்க உபகரணங்களின் பராமரிப்பு ஆகியவை கவனிக்கப்படும். தூசி, சத்தம் மற்றும் அதிர்வு காரணமாக தொழிலாளர்களின் ஆரோக்கியத்தில் எந்தவிதமான பாதிக்கமான விளைவுகளையும் தவிர்க்க போதுமான நடவடிக்கைகள் வழங்கப்பட்டுள்ளன.

### 10.9.1 மருத்துவ கண்காணிப்பு மற்றும் பரிசோதனைகள் -

- தூசி மற்றும் இரைச்சலின் வெளிப்பாட்டின் மூலம் மோசமடையக்கூடிய நிலைமைகளைக் கொண்ட தொழிலாளர்களைக் கண்டறிதல் மற்றும் ஆரோக்கியத்தில் ஏற்படும் மாற்றங்களைத் தீர்மானிப்பதற்கான அடிப்படை நடவடிக்கைகளை நிறுவுதல்.
- சத்தத்தின் விளைவை தொழிலாளர்களிடம் மதிப்பீடு செய்தல்
- தேவைப்படும் போது எடுக்கப்பட்ட திருத்த நடவடிக்கைகளை செயல்படுத்துதல்
- சுகாதார கல்வியை வழங்குதல்

சுரங்கத்தில் பணிபுரியும் தொழிலாளர்களின் சுகாதார நிலை, தொழில்சார் கண்காணிப்பு திட்டத்தின் கீழ் தொடர்ந்து கண்காணிக்கப்படும். இத்திட்டத்தின் கீழ், அனைத்து ஊழியர்களும் பணியின் போது விரிவான மருத்துவ பரிசோதனைக்கு உட்படுத்தப்படுகிறார்கள். மருத்துவப் பரிசோதனையானது சுரங்கச் சட்டம் 1952ன் கீழ் பின்வரும் சோதனைகளை உள்ளடக்கியது.

1 பொது உடல் பரிசோதனை மற்றும் இரத்த அழுத்தம்

1 எக்ஸ்ரே மார்பு மற்றும் ஈசிஜி

1 சளி பரிசோதனை

1 விரிவான வழக்கமான இரத்தம் மற்றும் சிறுநீர் பரிசோதனை

அனைத்து ஊழியர்களின் மருத்துவ வரலாறுகள் ஆண்டுதோறும் நிலையான வடிவத்தில் பராமரிக்கப்படும். அதன் பிறகு, பணியாளர்கள் ஆண்டுதோறும் மருத்துவ பரிசோதனைக்கு உட்படுத்தப்படுவார்கள். பின்வரும் சோதனைகள் ஊழியர்களின் மருத்துவ வரலாற்றின் தரவுத்தளத்தை மேம்படுத்திக்கொண்டே இருக்கும்.

### அட்டவணை 10.9: மருத்துவ பரிசோதனை அட்டவணை

வ. எண்	செயல்பாடுகள்	1st ஆண்டு	2nd ஆண்டு	3rd ஆண்டு	4th ஆண்டு	5th ஆண்டு
1	ஆரம்ப மருத்துவ பரிசோதனை (சுரங்கத் தொழிலாளர்கள்)					
A	உடல் பரிசோதனை					
B	உளவியல் சோதனை					

C	ஆடியோமெட்ரிக் சோதனை					
D	சுவாச சோதனை					
2	காலமுறை மருத்துவப் பரிசோதனை (சுரங்கத் தொழிலாளர்கள்)					
A	உடல் பரிசோதனை - அப்					
B	ஆடியோமெட்ரிக் சோதனை					
C	கண் பரிசோதனை - அப்					
D	சுவாச சோதனை					
3	மருத்துவ முகாம் (சுரங்கத் தொழிலாளர்கள் மற்றும் அருகிலுள்ள கிராம மக்கள்)					
4	பயிற்சி (சுரங்கத் தொழிலாளர்கள்)					

**மருத்துவப் பின்தொடர்தல்கள்:- பணியாளர்கள் வயது வாரியாக மூன்று இலக்குக் குழுக்களாகப் பிரிக்கப்படுவார்கள்:-**

வயது குழு	சுரங்க விதிகள் 1955 இன் படி PME	சிறப்புத் தேர்வு
25 வருடங்களுக்கும் குறைவானது	மூன்று வருடங்களுக்கு ஒருமுறை	அவசர காலங்களில்
25 முதல் 40 வயது வரை	மூன்று வருடங்களுக்கு ஒருமுறை	அவசர காலங்களில்
40 வயதுக்கு மேல்	மூன்று வருடங்களுக்கு ஒருமுறை	அவசர காலங்களில்

நோய் கண்டறிதல்/விபத்து ஏற்பட்ட உடனேயே முதன்மையான மருத்துவ உதவி என்பது தடுப்பு அம்சங்களின் சாராம்சமாகும்.

### **10.9.2 முன்மொழியப்பட்ட தொழில்சார் ஆரோக்கியம் மற்றும் பாதுகாப்பு நடவடிக்கைகள் -**

- சுரங்கத் தளத்தில் தொழிலாளர்கள் நீரிழிப்பு ஏற்படாத வகையில் போதுமான குடிநீர் விநியோகம் செய்யப்படும்.
- வெளிர் நிறங்களைக் கொண்ட இலகுரக மற்றும் தளர்வான ஆடைகள் அணிய விரும்பப்படும்.
- இரைச்சல் கட்டுப்பாட்டு உத்திகளின் தேவையை தீர்மானிக்க சத்தம் வெளிப்பாடு அளவீடுகள் எடுக்கப்படும்.

- சுரங்கத் தொழிலாளர்களுக்கு தனிப்பட்ட பாதுகாப்பு உபகரணங்கள் வழங்கப்படும்.
- கேட்கும் பாதுகாப்பாளர்கள் அல்லது சத்தம் கட்டுப்பாட்டு கருவிகளில் ஏதேனும் சிக்கல்கள் இருந்தால் புகாரளிக்க மேற்பார்வையாளர் அறிவுறுத்தப்படுவார்.
- சத்தமில்லாத வேலை செயல்பாட்டில், வெளிப்பாடு நேரம் குறைக்கப்படும்.
- தூசி உருவாக்கும் ஆதாரங்கள் கண்டறியப்பட்டு முறையான கட்டுப்பாட்டு நடவடிக்கை எடுக்கப்படும்.
- அனைத்து தொழிலாளர்களுக்கும் அவ்வப்போது மருத்துவ பரிசோதனைகள் வழங்கப்படும்.
- நிர்வாகம் மற்றும் தொழிலாளர்களால் பாதுகாப்பு தொடர்பான DGMS சட்டங்கள், விதிகள் மற்றும் ஒழுங்குமுறைகளின் விதிகளை கண்டிப்பாக கடைபிடித்தல்.
- சாலையின் அகலம் இருக்கும் வாகனத்தின் அகலத்தை விட மூன்று மடங்கு அதிகமாக பராமரிக்கப்படுகிறது. போக்குவரத்து விதிகளின் குறியீடு அமல்படுத்தப்படும்.
- ஒப்பந்த வேலைகளை பொறுத்தமட்டில், ஒப்பந்ததாரர்கள் மற்றும் தொழிலாளர்களுக்கு பாதுகாப்பு குறியீடு அமல்படுத்தப்படும். அவர்கள் தொழிற்பயிற்சி நிலையங்களில் பயிற்சி அளித்த பின்னரே சட்டப்பூர்வ நபர்/அதிகாரிகளின் கடுமையான மேற்பார்வையின் கீழ் பணிபுரிய அனுமதிக்கப்படுவார்கள். அவர்களுக்கு அனைத்து தனிப்பட்ட பாதுகாப்பு உபகரணங்களும் வழங்கப்படும்.
- சுரங்கங்கள் மற்றும் பணியமர்த்தப்பட்ட நபர்களின் பாதுகாப்பு குறித்து விவாதிக்க ஒவ்வொரு மாதமும் பாதுகாப்பு குழு கூட்டம் ஏற்பாடு செய்யப்படும்.
- பணியாளர்கள் மற்றும் இணை குவாரி உரிமையாளர்களிடையே பாதுகாப்பு விழிப்புணர்வு மற்றும் நல்லிணக்கத்தை வளர்ப்பதற்காக வருடாந்திர சுரங்க பாதுகாப்பு வாரம் மற்றும் சுற்றுச்சூழல் வாரத்தை கொண்டாடுதல்.

**படம் 10.1: சுரங்கத் தொழிலாளர்களுக்கான தனிப்பட்ட பாதுகாப்பு உபகரணங்கள்**



**10.9.3 உடல்நலம் மற்றும் பாதுகாப்பு பயிற்சி திட்டம்**

இயந்திரங்களை திறம்படவும் திறமையாகவும் இயக்கவும் பராமரிக்கவும் ஆபரேட்டர்கள் மற்றும் துணை ஆபரேட்டர்கள் நிறுவனங்களுக்கு இயந்திர உற்பத்தியாளர்களுடன் இணைந்து நிறுவனம் ஒரு சிறப்பு தூண்டல் திட்டத்தை வழங்கும். மேற்பார்வையாளர்கள் மற்றும் அலுவலக ஊழியர்களுக்கான பயிற்சித் திட்டம் மாநிலத்தில் உள்ள குழு தொழிற்பயிற்சி நிலையங்களில் ஏற்பாடு செய்யப்படும். சுரங்க நடவடிக்கைகளை சுற்றுச்சூழலுக்கு உகந்த முறையில் மேற்கொள்ள அனைத்து ஊழியர்களுக்கும் காலமுறை பயிற்சி அளிக்க சுற்றுச்சூழல் ஆலோசகர்களை ஈடுபடுத்துங்கள்.

**அட்டவணை 10.10: பணியாளர்களுக்கு முன்மொழியப்பட்ட காலமுறை பயிற்சிகளின் பட்டியல்**

பாடநெறி	பணியாளர்கள்	அதிர்வெண்	கால அளவு	அறிவுறுத்தல்
புதிதாக வேலைக்கு அமர்த்தும் பயிற்சி	அனைத்து புதிய பணியமர்த்தப்பட்டவர்களும் சுரங்க அபாயங்களுக்கு ஆளாகிறார்கள்	ஒருமுறை	ஒரு வாரம்	பணியாளர் உரிமைகள், மேற்பார்வையாளர் பொறுப்புகள், சுய மீட்பு சுவாச சாதனங்கள், போக்குவரத்து கட்டுப்பாடுகள்,

				தொடர்பு அமைப்புகள், தப்பித்தல் மற்றும் அவசரகால வெளியேற்றம், தரை கட்டுப்பாடு அபாயங்கள், தொழில்சார் சுகாதார அபாயங்கள், மின் அபாயங்கள், முதலுதவி, வெடிபொருட்கள்
பணி பயிற்சி துளையிடுதல், வெடித்தல், ஸ்டெம்மிங், பாதுகாப்பு, சரிவு நிலைத்தன்மை, நீர் நீக்கம், சாலைப் பராமரிப்பு,	பணியாளர்களுக்கு புதிய பணி நியமனம்	புதியதுக்கு முன் பணிகள்	நிலையற்ற	பணி சார்ந்த உடல்நலம் மற்றும் பாதுகாப்பு நடைமுறைகள் மற்றும் பல்வேறு சுரங்க நடவடிக்கைகளுக்கான SOP. ஒதுக்கப்பட்ட பணிப் பணிகளில் மேற்பார்வையிடப்பட்ட நடைமுறை.
புத்துணர்ச்சி பயிற்சி	புதிய பயிற்சி பெற்ற அனைத்து ஊழியர்களும்	ஆண்டுதோறும்	ஒரு வாரம்	தேவையான சுகாதார மற்றும் பாதுகாப்பு தரநிலைகள் போக்குவரத்து கட்டுப்பாடுகள் தொடர்பு அமைப்புகள் தப்பிக்கும் வழிகள், அவசரகால வெளியேற்றங்கள் தீ எச்சரிக்கை தரை கட்டுப்பாடு அபாயங்கள் முதலுதவி மின் அபாயங்கள் விபத்து தடுப்பு வெடிபொருட்கள் சுவாச சாதனங்கள்
ஆபத்து பயிற்சி	அனைத்து சுரங்க பணியாளர்கள் வெளிப்பட்டது ஆபத்துகள்	ஒருமுறை	நிலையற்ற	அபாயத்தை அங்கீகரித்தல் மற்றும் தவிர்ப்பது அவசர வெளியேற்ற நடைமுறைகள் சுகாதார தரநிலைகள் பாதுகாப்பு விதிகள் சுவாச சாதனங்கள்

#### 10.9.4 சுற்றுச்சூழல் மேலாண்மைக்கான பட்ஜெட் ஒதுக்கீடு -

சுற்றுச்சூழல் மேலாண்மைத் திட்டத்தைச் செயல்படுத்துவதற்கு நிறுவனத்தால் போதுமான பட்ஜெட் ஒதுக்கீடு செய்யப்பட்டுள்ளது. அட்டவணை 10.11 சுற்றுச்சூழல் பாதுகாப்புகள் மற்றும் கட்டுப்பாட்டு நடவடிக்கைகளை வெற்றிகரமாக கண்காணித்தல் மற்றும் செயல்படுத்துவதற்கான தொடர்ச்சியான செலவினங்களுக்கான ஒட்டுமொத்த முதலீட்டை வழங்குகிறது.

**அட்டவணை 10.11: முன்மொழியப்பட்ட திட்டத்திற்கான EMP பட்ஜெட் - P3**

	<b>தணிப்பு நடவடிக்கை</b>	<b>செயல்படுத்துவதற்கான ஏற்பாடு</b>	<b>மூலதனம்</b>	<b>பராமரிப்பு</b>
<b>காற்று சூழல்</b>	ஹாலேஜ் சாலைக்கு இருபுறமும் சுருக்கம், தரம் மற்றும் வடிகால்	டோசர் மற்றும் வடிகால் கட்டுமானத்தை வாடகைக்கு ரூ. 10,000/- ஹெக்டேருக்கு; மற்றும் ஆண்டு பராமரிப்பு @ ரூ. ஹெக்டேருக்கு 10,000/-	15000	15000
	நிலையான நீர் தெளிக்கும் ஏற்பாடுகள் + சொந்த தண்ணீர் டேங்கர்கள் மூலம் தண்ணீர் தெளித்தல்	நிலையான தெளிப்பான் நிறுவல் மற்றும் மூலதனத்திற்கான புதிய நீர் டேங்கர் செலவு; மற்றும் தண்ணீர் தெளித்தல் (ஒரு நாளைக்கு மூன்று முறை) மறுநிகழ்வுக்கான செலவு	800000	50000
	மஃபிள் பிளாஸ்டிக் - வெடிக்கும் போது பறக்கும் பாறைகளைக் கட்டுப்படுத்த	வெடிக்கும் முகம் மணல் பைகள் / ஸ்டீல் மெஷ் / பழைய டயர்கள் / பயன்படுத்திய கன்வேயர் பெல்ட்களால் மூடப்பட்டிருக்கும்	0	5000
	ஈரமான துளையிடல் செயல்முறை / தனி தூசி பிரித்தெடுக்கும் அலகு கொண்ட சமீபத்திய சூழல் நட்பு துரப்பணம் இயந்திரம்	டஸ்ட் எக்ஸ்ட்ராக்டர் @ ரூ. 25,000/- ஒரு யூனிட் மூலதனமாக & @ ரூ. பராமரிப்புக்காக ஒரு யூனிட்டுக்கு 2500 தொடர் செலவு -3யூனிட்கள்	175000	17500
	லாரிகள்/டிப்பர்கள்/டிராக்க்டர்களில் அதிக பாரம் ஏற்றக்கூடாது	பாதுகாப்பு காவலர் மூலம் கைமுறையாக கண்காணிப்பு	0	5000
	கல் ஏற்றிச் செல்லும் லாரிகள் தார்ப்பாய் மூலம் மூடப்படும்	லாரிகள் தார்ப்பாய் மூலம் மூடப்படுமா என்பதை கண்காணித்தல்	0	10000
	ML பகுதிக்குள் 20 km/hr வேக வரம்புகளை அமல்படுத்துதல்	ஸ்பீட் கவர்னர்களை நிறுவுதல் @ ரூ. 5000/- ஒரு டிப்பர்/டம்பர்	20000	1000

		பயன்படுத்தப்பட்டது - 2 யூனிட்கள்		
	ஆர்டிஓ விதிமுறைகளின்படி வெளியேற்றும் புகைகளை வழக்கமான கண்காணிப்பு	கைமுறை உழைப்பால் வெளியேற்றும் புகைகளை கண்காணித்தல்	0	5000
	ML பகுதியில் இருந்து குறைந்தபட்சம் 200 மீ தூரத்திற்கு அணுக சாலைகளை வழக்கமான துடைப்பு மற்றும் பராமரிப்பு	ஒரு ஹெக்டேருக்கு ரூ.10,000/தொழிலாளர் (ஒப்பந்த அடிப்படையில்) 2 தொழிலாளர்களுக்கான ஒதுக்கீடு	0	30000
	குவாரியின் வாயில் அருகே வீல் வாஷ் அமைப்பை நிறுவுதல்	நிறுவல் + பராமரிப்பு + மேற்பார்வை	50000	20000
ஒலி சூழல்	போக்குவரத்து வாகனங்களின் இயக்கத்தின் போது சத்தத்தின் ஆதாரம் இருக்கும், இந்த முறையான பராமரிப்புக்கான ஹெச்எம்எம் சீரான இடைவெளியில் செய்யப்படும்.	இயக்கச் செலவில் ஒதுக்கீடு செய்யப்பட்டது	0	0
	சீரான இடைவெளியில் போக்குவரத்து வாகனங்கள் மற்றும் ஹெச்எம்எம் ஆகியவற்றின் எண்ணெய் மற்றும் கிரீசிங் செய்யப்படும்	இயக்கச் செலவில் ஒதுக்கீடு செய்யப்பட்டது	0	0
	அனைத்து வாகனங்களின் டீசல் இன்ஜின்களிலும் போதுமான சைலன்சர்கள் வழங்கப்படும்.	இயக்கச் செலவில் ஒதுக்கீடு செய்யப்பட்டது	0	0
	அனைத்து போக்குவரத்து வாகனங்களும் உடற்தகுதி சான்றிதழை வைத்திருப்பது உறுதி செய்யப்படும்.	இயக்கச் செலவில் ஒதுக்கீடு செய்யப்பட்டது	0	0
	தேவையான பாதுகாப்பு கருவிகள் மற்றும் கருவிகள் சார்ஜ் செய்யும் போது வெடிக்கும் இடத்திற்கு அருகில் போதுமான அளவில் வைக்கப்படும்.	OHS பகுதியில் ஏற்பாடு செய்யப்பட்டுள்ளது	0	0
	லைன் ட்ரில்லிங் எல்லை முழுவதும் பிபிவியை வெடிக்கும் செயல்பாட்டிலிருந்து குறைக்கவும் மற்றும் கட்டுப்படுத்தப்பட்ட வெடிவைச் செயல்படுத்தவும்.	இயக்கச் செலவில் ஒதுக்கீடு செய்யப்பட்டது	0	0
	வெடிப்புக்கு முன் முறையான எச்சரிக்கை அமைப்பு பின்பற்றப்பட்டு, வெடிப்புக்கு முன் அப்பகுதியை அகற்றுவது உறுதி செய்யப்படும்.	மைனிங் துணை / பிளாஸ்டர் / திறமையான நபர் மூலம் விசில் ஊதுதல்	0	0
	போர்ட்டபிள் பிளாஸ்டர் கொட்டகைக்கான ஏற்பாடு	போர்ட்டபிள் பிளாஸ்டிங் தங்குமிடம் நிறுவுதல்	50000	2000



	NONEL Blasting தரை அதிர்வு மற்றும் பாறைகளை பறக்க கட்டுப்படுத்த பயிற்சி செய்யப்படும்	ரூ. 6 டன் வெடித்த பொருளுக்கு 30/-	0	805004
கழிவு மேலாண்மை	கழிவு மேலாண்மை (செலவு எண்ணெய், கிரீஸ் போன்றவை)	வீட்டுக் கழிவுகளை சேகரிப்பதற்கான ஏற்பாடு மற்றும் அங்கீகரிக்கப்பட்ட நிறுவனம் மூலம் அகற்றுதல்	5000	20000
	பயோ டாய்லெட்டுகள் சுரங்க குத்தகைக்கு வெளியே உரிமையாளரின் நிலத்திலேயே கிடைக்கும்	குப்பை ஏரிகளை நிறுவுதல்	0	0
சுரங்க மூடல்	1. முற்போக்கான மூடல் செயல்பாடு - மேற்பரப்பு ரன்ஆஃப் மேலாளர்	வடிகால் வசதி @ ரூ. 10,000/- ஹெக்டேருக்கு பராமரிப்புடன் ரூ. 5,000/- ஆண்டுக்கு	14750	5000
	2. முற்போக்கான மூடல் நடவடிக்கை குவாரி பகுதிக்கு கம்பி வேலி அமைக்கப்படும்.	ஒரு ஹெக்டேருக்கு வேலி அமைக்கும் விலை ரூ. 2,00,000/- பராமரிப்புடன் ஆண்டுக்கு ரூ 10,000/-	300000	10000
	3. முற்போக்கான மூடல் நடவடிக்கை பசுமைப் பட்டை மேம்பாடு - ஒரு ஹெக்டேருக்கு 500 மரங்கள் - 750 மரங்களுக்கான முன்மொழிவு - (250 குத்தகை பகுதியின் உள்ளே & 500 குத்தகை பகுதிக்கு வெளியே)	தள அனுமதி, நிலம் தயாரித்தல், குழி தோண்டுதல் / அகழிகள், மண் திருத்தங்கள், குத்தகை பகுதிக்குள் நடவு செய்வதற்கு ஒரு செடிக்கு 200 (மூலதனம்) மற்றும் ஒரு செடி பராமரிப்புக்கு @ 30 (தொடர்ச்சியான) மரக்கன்றுகளை நடவு செய்தல்	70000	10500
		குத்தகை பகுதிக்கு வெளியே தோட்டத்திற்கு அவென்யூ பிளான்டேஷன் @ 300 ஆலைக்கு (மூலதனம்) மற்றும் ஒரு ஆலை பராமரிப்புக்கு @ 30 (தொடர்ந்து)	165000	16500

	4. கடந்த ஆண்டு அங்கீகரிக்கப்பட்ட சுரங்கத் திட்டத்தின்படி இறுதி சுரங்க மூடல் நடவடிக்கையை செயல்படுத்துதல்	பசுமை அரண் மேம்பாடு, கம்பி வேலி, மாலை வடிகால் என முற்போக்கான மூடல் நடவடிக்கைகளாக ஏற்கனவே சில செயல்பாடுகள் உள்ளன. *இறுதி மூடல் நடவடிக்கைகளுக்காக முன்மொழியப்பட்ட மூடல் செலவில் 15% இறுதி சுரங்க மூடல் கட்டத்தில் செலவிடப்படும் - கடந்த ஆண்டு	50400	0
	5. பசுமை நிதிக்கான பங்களிப்பு. TNMMCR 1959 இன் படி, விதி 35 A	பசுமை நிதிகளுக்கான பங்களிப்பு @ Seigniorage கட்டணத்தில் 10% EMP பட்ஜெட்டின் ஒரு பகுதியாக குறிப்பிடப்படுகிறது மற்றும் திட்ட தளத்தில் செயல்படுத்தப்பட வேண்டிய அவசியமில்லை.	1826740	0
<b>EC, சுரங்கத் திட்டம் &amp; DGMS நிபந்தனையை செயல்படுத்த துதல்</b>	SEAC TN ஆல் MoM பின் இணைப்பு II இல் குறிப்பிட்டுள்ளபடி நீலப் பின்னணி மற்றும் வெள்ளை எழுத்துக்களுடன் அளவு 6' X 5'	சுற்றுச்சூழல் நிலைமைகளைக் குறிப்பிடும் நிரந்தரக் கட்டமைப்பாக குவாரி நுழைவாயிலில் நிலையான காட்சிப் பலகை	10000	1000
	EC நிபந்தனைகளின் இணக்க அறிக்கைக்காக ஒவ்வொரு 6 மாதங்களுக்கும் காற்று, நீர், சத்தம் மற்றும் மண் தர மாதிரிகள்	சுற்றுச்சூழல் நிலைமைகளைக் குறிப்பிடும் நிரந்தரக் கட்டமைப்பாக குவாரி நுழைவாயிலில் நிலையான காட்சிப் பலகை	0	50000

	தொழிலாளர்களுக்கு தனிப்பட்ட பாதுகாப்பு உபகரணங்கள் வழங்கப்படும்	PPE வழங்குதல் @ ரூ. 4000/- ஒரு பணியாளருக்கு தேய்மானம் மற்றும் தேய்மானத்தின் அடிப்படையில் திரும்பத் திரும்ப (ஒரு ஊழியருக்கு @ ரூ. 1000/-) - 19 பணியாளர்கள்	72000	18000
	தொழிலாளர்களுக்கு மருத்துவ பரிசோதனை செய்யப்படும்	IME & PME உடல்நலப் பரிசோதனை @ ரூ. ஒரு ஊழியருக்கு 1000/-	0	18000
	முதலுதவி வசதி செய்து தரப்படும்	ஹெக்டேருக்கு 2 கருவிகள் வழங்குதல் @ ரூ. 2000/-	0	3000
	சுரங்க பாதுகாப்பு முன்னெச்சரிக்கை பலகைகள், பலகைகள் இருக்கும்.	பலகைகள் மற்றும் பலகைகளுக்கான ஏற்பாடு	10000	2000
	போக்குவரத்து வழித்தடங்களில் பார்க்கிங் வசதி இல்லை. மலையின் தெற்குப் பகுதியில் வாகனங்கள் / ஹெச்எம்எம்களுக்கு தனி ஏற்பாடு செய்யப்படும். போக்குவரத்து நிர்வாகத்திற்காக கொடிகள் பயன்படுத்தப்படும்	தங்குமிடம் மற்றும் கொடிகளுடன் வாகன நிறுத்துமிடம் @ ரூ. 50,000/- ஒரு ஹெக்டேர் திட்டம் மற்றும் ரூ. 10,000/- ஆக பராமரிப்பு செலவு	73750	10000
	சுரங்கங்கள் மற்றும் சுரங்க நுழைவாயிலில் சிசிடிவி கேமராக்கள் பொருத்துதல்	கேமரா 4 எண்கள், DVR, இணைய வசதியுடன் கூடிய மானிட்டர்	30000	5000
	சுரங்கத் திட்டத்தின்படி செயல்படுத்துதல் மற்றும் பாதுகாப்பான குவாரி வேலை செய்வதை உறுதி செய்தல்	MMR, 1961 இன் விதிமுறைகள் 34 / 34 (6) இன் கீழ் சுரங்க மேலாளர் (1st Class / 2nd Class / Mine Foreman) மற்றும் MMR, 1961 இன் விதிமுறை 116 இன் கீழ் மைனிங் மேட் @ 40,000/- மேலாளருக்கு & @ 25,000/- ஃபோர்மேன் / Mate	0	780000
<b>CER</b>	As per MoEF &CC OM 22-65/2017-IA.III Dated 25.02.2021	பின்வரும் ஸ்லைடுகளில் விரிவான விளக்கம் மற்றும் MoeEF & CC OM இன் படி பட்ஜெட் ஒதுக்கீடு சேர்க்கப்பட்டுள்ளது	500000	0

மொத்தம்

41,93,740

19,16,504

ஐந்து வருடங்களுக்கான மொத்த செலவு

<b>P3</b>	
1 ஆம் ஆண்டு	ரூ.6110245
2ஆம் ஆண்டு	ரூ.2012329
3ஆம் ஆண்டு	ரூ.2112946
4ஆம் ஆண்டு	ரூ.2218593
5ஆம் ஆண்டு	ரூ.2379923

#### 10.10 முடிவு -

சுரங்க நடவடிக்கைகளின் பல்வேறு அம்சங்கள் பரிசீலிக்கப்பட்டு அது தொடர்பான பாதிப்புகள் மதிப்பீடு செய்யப்பட்டன. சுற்றுச்சூழல் கவலைகளைத் தணிக்க சாத்தியமான அனைத்து வழிகளையும் கருத்தில் கொண்டு, சுற்றுச்சூழல் மேலாண்மைத் திட்டம் தயாரிக்கப்பட்டு, அதற்கான நிதியும் ஒதுக்கப்பட்டுள்ளது. EMP மாறும், நெகிழ்வானது மற்றும் அவ்வப்போது மதிப்பாய்வுக்கு உட்பட்டது. முக்கிய சுற்றுச்சூழல் பாதிப்புகள் தொடர்புடைய திட்டத்திற்கு, EMP வழக்கமான மதிப்பாய்வில் இருக்கும். திட்டத்திற்குப் பொறுப்பான மூத்த நிர்வாகம், EMP பயனுள்ளதாகவும் பொருத்தமானதாகவும் இருப்பதை உறுதி செய்வதற்காக EMP மற்றும் அதைச் செயல்படுத்துவது பற்றிய மதிப்பாய்வை நடத்தும். இவ்வாறு, EMP இல் குறிப்பிடப்பட்டுள்ள அனைத்து இலக்குகளையும் நிறைவேற்ற சரியான நடவடிக்கைகள் எடுக்கப்படும் மற்றும் ஆய்வுப் பகுதியில் இந்த திட்டம் நேர்மறையான தாக்கத்தை ஏற்படுத்தும்.

## அத்தியாயம் -10 சுற்றுச்சூழல் மேலாண்மைத் திட்டம் - P4

### 10.0 பொது

சுற்றுச்சூழல் மேலாண்மைத் திட்டம் (EMP) முன்மொழியப்பட்ட இடத்தில் உள்ளமைக்கப்பட்ட மாசுக் குறைப்பு வசதிகளைக் கருத்தில் கொண்டு சுற்றுச்சூழல் அமைப்பைப் பாதுகாப்பதை நோக்கமாகக் கொண்டுள்ளது. சுற்றுச்சூழல் மேலாண்மைத் திட்டத்தின் நல்ல நடைமுறைகள், சுற்றுப்புற காற்றின் தரம், நீரின் தரம், சமூக-பொருளாதார மேம்பாட்டுத் தரங்கள் ஆகியவற்றில் திட்டத்தின் அனைத்து சுற்றுச்சூழல் அளவுருக்களையும் வைத்திருப்பதை உறுதி செய்யும்.

தொடக்க நிலையில் தணிப்பு நடவடிக்கைகள் மற்றும் ஆய்வுப் பகுதியில் ஒட்டுமொத்த சுற்றுச்சூழல் மேலாண்மைத் திட்டம் ஆகியவை பெறப்பட்ட அமைப்புகளின் ஆதரவுத் திறனை மேம்படுத்தும் வகையில் வெளிப்படுத்தப்படுகின்றன. இந்த அத்தியாயத்தில் வழங்கப்பட்ட EMP, தணிப்பு நடவடிக்கைகள் செயல்படுத்தப்படுவதை உறுதிசெய்வதற்கான நிர்வாக அம்சங்களைப் பற்றி விவாதிக்கிறது மற்றும் EIA இன் ஒப்புதலுக்குப் பிறகு அவற்றின் செயல்திறன் கண்காணிக்கப்படுகிறது..

### 10.1 சுற்றுச்சூழல் கொள்கை

சுற்றுச்சூழலுக்கு பொறுப்பான முறையில் அதன் அனைத்து செயல்பாடுகளையும் செயல்பாடுகளையும் நடத்துவதற்கும், சுற்றுச்சூழல் செயல்திறனை தொடர்ந்து மேம்படுத்துவதற்கும் திட்ட ஆதரவாளர் உறுதி பூண்டுள்ளார்.

ஆதரவாளர் திரு. A. ராஜராஜசோழன் செய்வார் –

- அதன் செயல்பாடுகள் மற்றும் செயல்பாடுகளுடன் தொடர்புடைய அனைத்து சட்டங்கள், செயல்கள், ஒழுங்குமுறைகள் மற்றும் தரநிலைகளின் தேவைகளைப் பூர்த்தி செய்தல்
- பொதுவான சுற்றுச்சூழல் பிரச்சினைகள் மற்றும் தனிப்பட்ட பணியிட சுற்றுச்சூழல் பொறுப்புகளில் பணியாளர்களுக்கு பயிற்சி அளிக்கும் திட்டத்தை செயல்படுத்துதல்
- சுற்றுச்சூழல் கொள்கையை செயல்படுத்துவதை உறுதி செய்ய தேவையான ஆதாரங்களை ஒதுக்கீடு செய்தல்
- திட்ட மேம்பாட்டின் அனைத்து நிலைகளிலும் பயனுள்ளதாக இருப்பதையும், சாத்தியமான நீண்டகால சுற்றுச்சூழல் மற்றும் சமூக தாக்கங்களைக் குறைக்க முற்போக்கான மறுசீரமைப்பு முடிந்தவரை விரைவாக மேற்கொள்ளப்படுவதையும் உறுதிசெய்தல்.
- சுற்றுச்சூழல் பாதுகாப்புகளில் ஏதேனும் குறைபாடு அல்லது எதிர்பாராத செயல்திறன் குறித்து முன்கூட்டியே எச்சரிக்க கண்காணிப்பு திட்டத்தை செயல்படுத்துதல்
- சுற்றுச்சூழலின் செயல்திறனைச் சரிபார்க்கவும், தொடர்ந்து முன்னேற்றத்தை நோக்கிப் பாடுபடவும் அவ்வப்போது மதிப்பாய்வுகளை மேற்கொள்ளுதல்

## நிர்வாகம் மற்றும் தொழில்நுட்ப அமைப்பின் விளக்கம்

அத்தியாயம் 6-ன் கீழ் விவாதிக்கப்பட்ட சுற்றுச்சூழல் கண்காணிப்புப் பிரிவு சுற்றுச்சூழல் மேலாண்மைத் திட்டத்தை திறம்பட செயல்படுத்துவதையும், ஒவ்வொரு முன்மொழியப்பட்ட குவாரியின் சுரங்க மேலாண்மை நிலை மூலம் சுற்றுச்சூழல் சட்ட விதிகளுக்கு இணங்குவதையும் உறுதி செய்யும்.

கூறப்பட்ட குழு இதற்குப் பொறுப்பாகும்:

- நீர்/கழிவு நீரின் தரம், காற்றின் தரம் மற்றும் உருவாக்கப்படும் திடக்கழிவு ஆகியவற்றை கண்காணித்தல்
- வெளிப்புற ஆய்வகம் மூலம் சேகரிக்கப்பட்ட நீர் மற்றும் காற்று மாதிரிகளின் பகுப்பாய்வு
- நிதி மதிப்பீடு, வரிசைப்படுத்துதல், காற்று மாசுக்கட்டுப்பாட்டு கருவிகளை நிறுவுதல், கழிவு நீர் சுத்திகரிப்பு நிலையம், போன்றவற்றை உள்ளடக்கிய மாசுக் கட்டுப்பாடு மற்றும் பாதுகாப்பு நடவடிக்கைகள்/ சாதனங்களை செயல்படுத்துதல் மற்றும் கண்காணித்தல்.
- திட்டத்திற்குள்ளும் வெளி நிறுவனங்களுடனும் சுற்றுச்சூழல் தொடர்பான செயல்பாடுகளை ஒருங்கிணைத்தல்
- சுற்றியுள்ள கிராமங்களில் உள்ள தொழிலாளர்கள் மற்றும் மக்கள்தொகை பற்றிய சுகாதார புள்ளிவிவரங்களை சேகரித்தல்
- பசுமை அரண் மேம்பாடு
- சுற்றுச்சூழல் கண்காணிப்பு திட்டத்தை செயல்படுத்துவதன் முன்னேற்றத்தை கண்காணித்தல்
- சட்டப்பூர்வ விதிகள், மாநில மாசுக் கட்டுப்பாட்டு வாரியம், சுற்றுச்சூழல் மற்றும் வன அமைச்சகம் மற்றும் சுற்றுச்சூழல் அனுமதியின் நிபந்தனைகள் மற்றும் நிறுவுவதற்கான ஒப்புதல்கள் மற்றும் செயல்பட ஒப்புதல் ஆகியவற்றின் விதிமுறைகளுக்கு இணங்குதல்.

### 10.2 நிலச் சூழல் மேலாண்மை

குவாரியின் செயல்பாடு, குவாரி குழியை தற்காலிக நீர்த்தேக்கமாக மாற்றுவதன் மூலம் நிலத்தை மறுசீரமைத்தல் மற்றும் மீதமுள்ள பகுதி (பயன்படுத்தப்படாத பகுதிகள், உள்கட்டமைப்பு, இழுத்துச் செல்லும் சாலைகள்) பசுமை அரண் மேம்பாட்டிற்கு பயன்படுத்தப்படும். சுற்றுச்சூழலின் அழகியல் பாதிக்கப்படாது. குவாரி செயல்பாட்டின் போது திட்டப் பகுதியில் பெரிய தாவரங்கள் இல்லை மற்றும் குவாரி செயல்பாடு முடிந்ததும் தடிமனான தோட்டம் பசுமை மண்டல மேம்பாட்டு திட்டத்தின் கீழ் உருவாக்கப்படும்.

#### அட்டவணை 10.1: நிலச் சூழலுக்கான முன்மொழியப்பட்ட கட்டுப்பாடுகள்

கட்டுப்பாடு	பொறுப்பு
வாகனம் கழுவும் பகுதிகளை வடிவமைக்கவும், இதனால் அனைத்து ஓடும் நீரும் கைப்பற்றப்பட்டு எண்ணெய் நீர் பிரிப்பான்கள் மற்றும் வண்டல் நீர்ப்பிடிப்பு சாதனங்கள் வழியாக அனுப்பப்படும்	சுரங்க மேலாளர்

வாகனம் செல்லும் பாதைகளில் இருந்து பாதுகாப்பான இடத்தில் எரிபொருள் நிரப்புதல் மேற்கொள்ளப்படும்	சுரங்க மேற்பார்வையாளர்
ஒரு குறிப்பிட்ட சம்பவத்தைத் தொடர்ந்து மண் மற்றும் நிலத்தடி நீர் மாசுபாட்டின் தேவைப்படும்.	சுரங்க மேலாளர்
கருத்தியல் நிலையில், சுரங்கக் குழிகள் மழை நீர் சேகரிப்பாக மாற்றப்படும். மீதமுள்ள பகுதி பசுமை மண்டலமாக மாற்றப்படும்	சுரங்க மேலாளர்
திட்டப் பகுதிக்கு வெளியே வெளிப்புறக் குப்பைகள் இல்லை	சுரங்க மேற்பார்வையாளர்
சுற்று வட்டார நிலங்கள் பாதிக்கப்படுவதைத் தடுக்க, திட்டப் பகுதியைச் சுற்றிலும் கேட்ச் குழிகள் / குடியேற்றப் பொறிகளுடன் கூடிய தோட்ட வடிகால்கள் அமைக்கப்பட வேண்டும்.	சுரங்க மேலாளர்
திட்டப் பகுதியின் சுற்றளவில் தடிமனான தோட்டங்கள் நடப்படும், இது தப்பிக்கும் தூசியைத் தடுக்கும், இது ஒலித் தடையாகவும் செயல்படும்.	சுரங்க மேலாளர்

ஆதாரம்: FAE & EIA ஒருங்கிணைப்பாளரால் முன்மொழியப்பட்டது

### 10.3 மண் மேலாண்மை

முன்மொழியப்பட்ட திட்டத்தில் அதிக சுமை அல்லது கழிவுகள் எதுவும் எதிர்பார்க்கப்படவில்லை.

#### அட்டவணை 10.2: மண் மேலாண்மைக்கான முன்மொழியப்பட்ட கட்டுப்பாடுகள்

கட்டுப்பாடு	பொறுப்பு
திட்ட எல்லையில் இருந்து தோட்ட வடிகால் வழியாக வெளியேறும் மேற்பரப்பு சுரங்க குழிகளுக்கு திருப்பி விடப்படும்.	சுரங்க மேற்பார்வையாளர்
ஓட்டம் மற்றும் அரிப்பு அபாயத்தின் செறிவைக் குறைக்க, வடிகால் அமைப்புகளுடன் கூடிய சாலைகள் மற்றும் பிற அணுகல் சாலைகளை வடிவமைத்தல்	சுரங்க மேலாளர்
வண்டல் பொறிகளிலிருந்து வெற்று வண்டல் தோட்ட வடிகால் அமைப்பைப் பராமரிக்கவும், சரிசெய்யவும் அல்லது மேம்படுத்தவும்	சுரங்க மேலாளர்
மண்ணின் pH, சுற்றுச்சூழல் அனுமதி, குளோரைடு, அளவு மற்றும் நீர் தாங்கும் திறன் ஆகியவற்றை சோதிக்கவும்	சுரங்க மேலாளர்

ஆதாரம்: FAE & EIA ஒருங்கிணைப்பாளரால் முன்மொழியப்பட்டது

### 10.4 நீர் மேலாண்மை

முன்மொழியப்பட்ட குவாரித் திட்டத்தில், கழிவுநீர் உற்பத்திக்கான எந்த செயல்முறையும் ஈடுபடவில்லை, இயந்திரங்கள் கழுவும் எண்ணெய் மற்றும் கிரீஸ் மட்டுமே எதிர்பார்க்கப்படுகிறது மற்றும் சுரங்க அலுவலகத்திலிருந்து உள்நாட்டு கழிவுநீர் மட்டுமே எதிர்பார்க்கப்படுகிறது.



குவாரி செயல்பாடு 51 மீ ஆழம் வரை உத்தேசிக்கப்பட்டுள்ளது, இப்பகுதியில் நீர்மட்டம் 63 மீ - 68 மீ தரைமட்டத்திற்கு கீழே உள்ளது, எனவே முன்மொழியப்பட்ட திட்டங்கள் முழு குவாரி காலத்திலும் நிலத்தடி நீர் அட்டவணையை குறுக்கிடாது.

**அட்டவணை 10.3: நீர் சூழலுக்கான முன்மொழியப்பட்ட கட்டுப்பாடுகள்**

கட்டுப்பாட்டு	பொறுப்பு
நீர் விநியோகத்திற்காக குழி நீரின் மறுபயன்பாட்டை அதிகரிக்க	சுரங்க மேற்பார்வையாளர்
சுரங்கப் பகுதியின் நீர்ப்பிடிப்புப் பகுதிகளைக் கட்டுப்படுத்தவும், சுரங்கப் பகுதிகள் வழியாகத் தடையற்ற பகுதிகளில் இருந்து வெளியேறும் நீரை திசை திருப்பவும் தற்காலிக மற்றும் நிரந்தர தோட்ட வடிகால் அமைக்கப்படும்.	சுரங்க மேலாளர்
திட்டப் பகுதிக்கு வெளியே உள்ள இயற்கை வடிகால்/நல்லாக்கள்/புரோக்லெட்டுகள் சுரங்க நடவடிக்கைகளின் எந்த இடத்திலும் தொந்தரவு செய்யக்கூடாது.	சுரங்க மேலாளர்
திட்டப் பகுதியிலிருந்து நீர்நிலைகளில் கழிவுநீர் உற்பத்தி அல்லது வெளியேற்றம் இல்லை என்பதை உறுதிசெய்யவும்	சுரங்க மேற்பார்வையாளர்
திட்டப் பகுதியில் இருந்து உற்பத்தியாகும் வீட்டுக் கழிவுநீர் செப்டிக் டேங்க் மற்றும் சோக் பிட் அமைப்பில் அகற்றப்படும்.	சுரங்க மேற்பார்வையாளர்
மாதாந்திர அல்லது மழைக்குப் பிறகு, நீர் மேலாண்மை கட்டமைப்புகள் மற்றும் அமைப்புகளின் செயல்திறனுக்கான ஆய்வு	சுரங்க மேலாளர்
மத்திய மாசுக் கட்டுப்பாட்டு வாரியத்தால் (CPCB) குறிப்பிடப்பட்ட அளவுருக்களுக்கு நிலத்தடி நீர் மற்றும் மேற்பரப்பு நீர் கண்காணிப்பு	சுரங்க மேலாளர்

ஆதாரம்: FAE & EIA ஒருங்கிணைப்பாளரால் முன்மொழியப்பட்டது

**10.5 காற்றின் தர மேலாண்மை**

முன்மொழியப்பட்ட குவாரி நடவடிக்கையானது, தப்பியோடிய தூசியின் காரணமாக துகள்களின் செறிவுகளை அதிகரிக்கும். டிரக் நடமாட்டம் காரணமாக தூசி உருவாகும் வாய்ப்புள்ளதால், போக்குவரத்து சாலைகள், அருகாமையில் உள்ள அணுகு சாலைகள் ஆகியவற்றில் தினசரி தண்ணீர் தெளித்தல் மேற்கொள்ளப்படும். வெளியேறும் உமிழ்வுத் தேவைகளுக்கு இணங்க வாகனங்கள் முறையாகப் பராமரிக்கப்படுவது உறுதி செய்யப்படும்.

**அட்டவணை 10.4: காற்று சூழலுக்கான முன்மொழியப்பட்ட கட்டுப்பாடுகள்**

கட்டுப்பாட்டு	பொறுப்பு
தோண்டுதலின் போது தூசி உருவாகுவது தினசரி (இரண்டு முறை)வேலை செய்யும் பக்கத்தில் தண்ணீர் தெளிப்பதன் மூலம் குறைக்கப்படுகிறது.	சுரங்க மேலாளர்
ஈரமான துளையிடும் முறை / துளையிடும் போது தூசி உற்பத்தியைக் கட்டுப்படுத்த தூசி பிரித்தெடுக்கும் அமைப்புடன் பயிற்சிகள் செயல்படுத்தப்படும்.	சுரங்க மேலாளர்
காற்று மாசுபாடு மற்றும் ஒலி உருவாக்கத்தை குறைக்க சுரங்கங்களில் உள்ள உபகரணங்கள் மற்றும் இயந்திரங்களை இயக்குபவர் கையேட்டின்படி பராமரித்தல்	சுரங்க மேலாளர்

சுரங்க நடவடிக்கைகள் மற்றும் ஏற்றுக்கொள்ளப்பட்ட காற்று மாசுக்கட்டுப்பாட்டு நடவடிக்கைகளின் செயல்திறன் ஆகியவற்றால் ஏற்படும் பாதிப்பை அணுகுவதற்கு சுற்றுப்புற காற்றின் தர கண்காணிப்பு திட்டப் பகுதி மற்றும் சுற்றியுள்ள கிராமங்களில் மேற்கொள்ளப்பட்டது.	சுரங்க மேலாளர்
அனைத்து தொழிலாளர்களுக்கும் தூசி முகமூடி வழங்குதல்	சுரங்க மேலாளர்
திட்டப் பகுதியின் சுற்றளவில் பசுமை அரண் மேம்பாடு	சுரங்க மேலாளர்

ஆதாரம்: FAE & EIA ஒருங்கிணைப்பாளரால் முன்மொழியப்பட்டது

#### 10.6 ஒலி மாசுக் கட்டுப்பாடு

வாகன இயக்கம், டிரக்குகளை ஏற்றுதல், துளையிடுதல் மற்றும் கல் சிதறல் நடவடிக்கைகள் காரணமாக இடைவிடாத இரைச்சல் அளவுகள் இருக்கும். இரவு நேரத்தில் எந்த சுரங்க நடவடிக்கைகளும் திட்டமிடப்படவில்லை.

#### அட்டவணை 10.5: ஒலி சூழலுக்கான முன்மொழியப்பட்ட கட்டுப்பாடுகள்

கட்டுப்பாடு	பொறுப்பு
இரைச்சலைத் தணிக்க திட்டப் பகுதியின் இடையக மண்டலம் (7.5 மீட்டர்) முழுவதும் அடர்த்தியான பசுமை அரண் உருவாக்குதல் மற்றும் அதுவே பராமரிக்கப்படும்.	சுரங்க மேலாளர்
சுரங்க இயந்திரங்களின் தடுப்பு பராமரிப்பு மற்றும் சத்தம் உருவாக்கத்தை கட்டுப்படுத்த தேய்ந்து போன பாகங்கள் மாற்றுதல்	சுரங்க மேற்பார்வையாளர்
இரைச்சலைக் குறைப்பதற்காக உள்ளமைக்கப்பட்ட சுரங்க உபகரணங்களைப் பயன்படுத்துதல்	சுரங்க மேலாளர்
சுரங்கங்களில் சத்தம் அதிகம் உள்ள பகுதிகளில் பணிபுரியும் தொழிலாளர்களுக்கு காது செருகிகளை வழங்குதல்	சுரங்க துணை
சுரங்க இயந்திரங்கள் மற்றும் போக்குவரத்து வாகனங்களுக்கு பயனுள்ள சைலன்சர்களை வழங்குதல்	சுரங்க மேலாளர்
ஹெச்இஎம்எம்முக்கு சவுண்ட் ப்ரூஃப் ஏசி ஆபரேட்டர் கேபின்களை வழங்குதல்	சுரங்க மேலாளர்
துளையிடுதலின் சத்தத்தைக் குறைக்க கூர்மையான துரப்பண பிட்கள் பயன்படுத்தப்படுகின்றன	சுரங்க மேற்பார்வையாளர்
வெடிப்பதில் இருந்து சத்தத்தைக் குறைக்க தாமதமான டெட்டனேட்டர்களைப் பயன்படுத்துவதன் மூலம் கட்டுப்படுத்தப்பட்ட வெடிக்கும் தொழில்நுட்பங்கள் பின்பற்றப்படுகின்றன.	சுரங்க மேலாளர்
சுரங்க நடவடிக்கைகள் மற்றும் ஏற்றுக்கொள்ளப்பட்ட இரைச்சல் கட்டுப்பாட்டு நடவடிக்கைகளின் செயல்திறன் ஆகியவற்றால் ஏற்படும் பாதிப்பை அணுகுவதற்காக திட்டப் பகுதியிலும்	சுரங்க மேலாளர்

சுற்றியுள்ள கிராமங்களிலும் வருடாந்திர சுற்றுப்புற இரைச்சல் நிலை கண்காணிப்பு மேற்கொள்ளப்படுகிறது. கண்காணிப்பின் போது அவதானிப்புகளின் படி தேவைப்பட்டால் கூடுதல் இரைச்சல் கட்டுப்பாட்டு நடவடிக்கைகள் எடுக்கப்படும்	
வெடிக்கும் போது ஏற்படும் தாமதங்களைப் பயன்படுத்தி அதிகபட்ச உடனடி கட்டணத்தைக் குறைக்கவும்	சுரங்க துணை கண்காணிப்பாளர்
துளையிடும் முறை மற்றும்/அல்லது லேஅவுட் தாமதப்படுத்துதல் அல்லது துளை சாய்வை மாற்றுவதன் மூலம் சுமை மற்றும் இடைவெளியை மாற்றவும்	சுரங்க மேலாளர்
சத்தம் அல்லது அதிர்வு கண்காணிப்பை மேற்கொள்ளுங்கள்	சுரங்க மேலாளர்

ஆதாரம்: FAE & EIA ஒருங்கிணைப்பாளரால் முன்மொழியப்பட்டது

### 10.7 தரை அதிர்வு மற்றும் பறக்கும் பாறை கட்டுப்பாடு

#### அட்டவணை 10.6: தரை அதிர்வுகள் மற்றும் பறக்கும் பாறைகளுக்கான முன்மொழியப்பட்ட கட்டுப்பாடுகள்

கட்டுப்பாடு	பொறுப்பு
DGMS இன் பரிந்துரைக்கப்பட்ட தரங்களுக்குள் PPV மதிப்பை (8Hz க்கு கீழே) பராமரிக்க தாமதமான டெட்டனேட்டர்களைப் பயன்படுத்தி கட்டுப்படுத்தப்பட்ட வெடிப்பு மேற்கொள்ளப்படும்.	சுரங்க மேலாளர்
துளையிடுதல் மற்றும் வெடித்தல் ஆகியவை தகுதி வாய்ந்த நபர்களின் மேற்பார்வையின் கீழ் மேற்கொள்ளப்படும்	சுரங்க மேலாளர்
வெடிப்பின் போது ஏதேனும் முரண்பாடுகளைத் தவிர்ப்பதற்காக சட்டப்பூர்வ சுரங்க மேலாளரின் மேற்பார்வையின் கீழ் சட்டப்பூர்வ தகுதிவாய்ந்த பிளாஸ்டர் மூலம் துளைகளை சரியான முறையில் சரி செய்ய வேண்டும்.	சுரங்க மேலாளர்
மிஸ்ஃபயர்/பறக்கும் பாறைகளைத் தவிர்க்க பொருத்தமான இடைவெளி மற்றும் பாரம் பராமரிக்கப்படும்	மேலாளர் சுரங்கங்கள்
நில அதிர்வுகளைக் கட்டுப்படுத்த வெடிப்புத் துளைகளின் எண்ணிக்கை கட்டுப்படுத்தப்படும்	மேலாளர் சுரங்கங்கள்
மதிய நேரத்தில் மட்டுமே வெடி வைத்தல் நடத்தப்படும்	சுரங்க துணை
சத்தம் அல்லது அதிர்வு கண்காணிப்பை மேற்கொள்வது	சுரங்க மேலாளர்
வெடித்தல் துளைகள் துளையின் ஆழத்திற்கு போதுமான அளவு தண்டுகள் மற்றும் பொருத்தமான கோணப் பொருட்களுடன் தண்டு இருப்பதை உறுதி செய்யவும்	சுரங்க மேற்பார்வையாளர்

ஆதாரம்: FAE & EIA ஒருங்கிணைப்பாளரால் முன்மொழியப்பட்டது

## 10.8 உயிரியல் சுற்றுச்சூழல் மேலாண்மை

திட்டமிடல் மற்றும் செயல்படுத்தும் கட்டத்தில் தகுந்த மேலாண்மை நடவடிக்கைகளை மேற்கொள்வதன் மூலம் அப்பகுதியின் சூழலியல் பாதிப்பைத் தவிர்க்கத் தேவையான அனைத்து நடவடிக்கைகளையும் திட்ட ஆதரவாளர் எடுப்பார். சுரங்கத்தின் போது, திட்டச் சுற்றளவு, பாதுகாப்புத் தடை மண்டலம், குவாரி செய்யப்பட்ட பகுதியின் மேல் பெஞ்சுகள் போன்றவற்றில் அடர்த்தியான தோட்டங்கள் மேற்கொள்ளப்படும்.

அதன் நிர்வாகத்திற்காக பின்வரும் கட்டுப்பாட்டு நடவடிக்கைகள் முன்மொழியப்பட்டு சுரங்க மேலாளரின் பொறுப்பாக இருக்கும்.

- திட்டப் பகுதியின் பாதுகாப்புத் தடுப்புச் சுவர் முழுவதும் பசுமை அரண் மேம்பாடு
- தற்போதைய திட்ட காலத்தில் மரங்களை நடவும் உத்தேசிக்கப்பட்டுள்ளது. ஒவ்வொரு பருவத்திற்கும் பிந்தைய தோட்ட நிலை தொடர்ந்து சரிபார்க்கப்படும்.
- மரக்கன்றுகளின் உயிர்வாழ்வைத் தடுக்கும் முக்கிய பண்புக்கூறுகள் தப்பியோடிய தூசி ஆகும், இந்த தப்பிக்கும் தூசியை இழுத்துச் செல்லும் சாலைகளில் தண்ணீர் தெளிப்பதன் மூலமும், புதிதாக நடப்பட்ட பகுதிக்கு அருகில் ஒரு தெளிப்பான் அலகு நிறுவுவதன் மூலமும் கட்டுப்படுத்தலாம்.
- ஆண்டு வாரியாக பசுமை அரண் மேம்பாடு பதிவு செய்யப்பட்டு கண்காணிக்கப்படும்,
  - தோட்டப் பரப்பின் அடிப்படையில்.
  - தோட்டக் காலம்
  - தோட்ட வகை
  - செடிகளுக்கு இடையே இடைவெளி
  - உரம் மற்றும் உரங்களின் வகை மற்றும் அதன் காலங்கள்
  - லாப்பிங் காலம், நீர்ப்பாசன இடைவெளி
  - உயிர் பிழைப்பு விகிதம்
  - தோட்ட அடர்த்தி
- இறுதி மறுசீரமைப்புத் திட்டம், பசுமை மண்டலம் மற்றும் நீர் தேக்கத்தின் மூலம் தாவரங்கள் மற்றும் சிறு விலங்கினங்களின் குடியேற்றத்தின் வளர்ச்சிக்கான இணக்கமான சூழலை விட்டுச் செல்கிறது. சுரங்க வாழ்க்கையின் முடிவில் திட்டத்தில் உருவாக்கப்பட்ட பசுமை மண்டலம் மற்றும் நீர்த்தேக்கம் ஆகியவை சுரங்கத்திற்குப் பிந்தைய காலத்தில் திட்டப் பகுதிக்கு பறவைகள் மற்றும் விலங்குகளை ஈர்க்கும்.

### 10.8.1 பசுமை மண்டல மேம்பாட்டுத் திட்டம்

சுமார் 900 எண்கள். சுரங்கத் திட்ட காலத்திற்குப் பயன்படுத்தப்பட்ட சுரங்கக் குத்தகைப் பகுதியின் பாதுகாப்புத் தடையில் 80% உயிர்வாழும் விகிதத்துடன் மரக்கன்றுகள் நடப்பட உத்தேசிக்கப்பட்டுள்ளது. இப்பகுதியில் சுரங்க நடவடிக்கையால் ஏற்படும் நில பயன்பாட்டு மாற்றங்களைக் கருத்தில் கொண்டு பசுமை மண்டல மேம்பாட்டுத் திட்டம் தயாரிக்கப்பட்டுள்ளது.

**அட்டவணை 10.7 5 ஆண்டு திட்ட காலத்திற்கு முன்மொழியப்பட்ட பசுமை  
அரண் செயல்பாடுகள் - P1**

ஆண்டு	நடவு செய்ய உத்தேசிக்கப்பட்ட மரங்களின் எண்ணிக்கை	மூடப்பட வேண்டிய பகுதி	இனத்தின் பெயர்	உயிர்வாழும் விகிதம் % இல் எதிர்பார்க்கப்படுகிறது
I	900	பாதுகாப்பு மண்டலம், பயன்படுத்தப்படாத பகுதி & கிராம சாலைகள்	வேம்பு, புங்கம், நாவல்	80

பசுமை அரண் மேம்பாட்டுத் திட்டத்தின் நோக்கங்கள்:

- குவாரி பகுதியின் சுற்றளவில் பசுமை அரணை வழங்கவும், அருகிலுள்ள பகுதிகளில் தூசி பரவுவதை எதிர்த்துப் போராடவும்,
- மண்ணின் அரிப்பைப் பாதுகாத்தல், நிலத்தடி நீர் ரீசார்ஜ் செய்வதை அதிகரிக்க ஈரப்பதத்தைப் பாதுகாத்தல்,

பிரதேசத்தின் சூழலியலை மீட்டமைத்தல், உள்ளூராட்சியின் அழகியல் அழகை மீட்டமைத்தல் மற்றும் உள்ளூர் சமூகத்தின் தீவனம், எரிபொருள் மற்றும் மரத்தின் தேவைகளை பூர்த்தி செய்தல்.

பல வரிசைகளுடன் (மூன்று அடுக்குகள்) சிறப்பாகத் திட்டமிடப்பட்ட பசுமைப் பசுமை அரண், எல்லையைச் சுற்றி அடர்ந்த தோட்டங்கள் மற்றும் தேவையற்ற இடங்களுக்கு காற்று, தூசி சத்தம் பரவுவதைத் தடுக்கும் வகையில் சாலைகள் மற்றும் நீண்ட விதான இலைகளுடன் உருவாக்கப்பட வேண்டும்.

**10.8.2 தோட்டத்திற்கு பரிந்துரைக்கப்பட்ட இனங்கள்**

தோட்டத்திற்கான இனங்களைப் பரிந்துரைக்கும்போது பின்வரும் புள்ளிகள் பரிசீலிக்கப்பட்டுள்ளன:

- உயிர் பன்முகத்தன்மையை உருவாக்குதல்.
- வேகமாக வளரும், அடர்த்தியான விதான உறை, வற்றாத மற்றும் பசுமையான பெரிய இலை பகுதி,
- இயற்கை வளர்ச்சியில் பெரிய பாதிப்புகள் இல்லாமல் மாசுக்களை உறிஞ்சுவதில் திறமையானது

**அட்டவணை 10.8: பசுமை அரணை நடவு செய்ய பரிந்துரைக்கப்பட்ட இனங்கள்**

வ.எண்	தாவரவியல் பெயர்	உள்ளூர் பெயர்	முக்கியத்துவம்
1	அசாடிராக்க்டா இண்டிகா	வேம்பு, வேம்பு	வேப்ப எண்ணெய் மற்றும் வேப்பம் தயாரிப்புகள்

ஆதாரம்: FAE & EIA ஒருங்கிணைப்பாளரால் முன்மொழியப்பட்டது

## 10.9 தொழில் பாதுகாப்பு மற்றும் சுகாதார மேலாண்மை

தொழில் பாதுகாப்பு மற்றும் ஆரோக்கியம் உற்பத்தித்திறன் மற்றும் முதலாளி-பணியாளர் நல்ல உறவு ஆகியவற்றுடன் மிக நெருக்கமாக தொடர்புடையது. குவாரிகளில் தொழில்சார் சுகாதார பாதிப்பின் முக்கிய காரணிகள் தப்பியோடிய தூசி மற்றும் சத்தம். சுரங்கச் சட்டம் 1952 மற்றும் சுரங்க விதிகள் 1955 விதி 29ன் படி குவாரி செயல்பாட்டின் போது பணியாளர்களின் பாதுகாப்பு மற்றும் சுரங்க உபகரணங்களின் பராமரிப்பு ஆகியவை கவனிக்கப்படும். தூசி, சத்தம் மற்றும் அதிர்வு காரணமாக தொழிலாளர்களின் ஆரோக்கியத்தில் எந்தவிதமான பாதிக்கமான விளைவுகளையும் தவிர்க்க போதுமான நடவடிக்கைகள் வழங்கப்பட்டுள்ளன.

### 10.9.1 மருத்துவ கண்காணிப்பு மற்றும் பரிசோதனைகள் -

- தூசி மற்றும் இரைச்சலின் வெளிப்பாட்டின் மூலம் மோசமடையக்கூடிய நிலைமைகளைக் கொண்ட தொழிலாளர்களைக் கண்டறிதல் மற்றும் ஆரோக்கியத்தில் ஏற்படும் மாற்றங்களைத் தீர்மானிப்பதற்கான அடிப்படை நடவடிக்கைகளை நிறுவுதல்.
- சத்தத்தின் விளைவை தொழிலாளர்களிடம் மதிப்பீடு செய்தல்
- தேவைப்படும் போது எடுக்கப்பட்ட திருத்த நடவடிக்கைகளை செயல்படுத்துதல்
- சுகாதார கல்வியை வழங்குதல்

சுரங்கத்தில் பணிபுரியும் தொழிலாளர்களின் சுகாதார நிலை, தொழில்சார் கண்காணிப்பு திட்டத்தின் கீழ் தொடர்ந்து கண்காணிக்கப்படும். இத்திட்டத்தின் கீழ், அனைத்து ஊழியர்களும் பணியின் போது விரிவான மருத்துவ பரிசோதனைக்கு உட்படுத்தப்படுகிறார்கள். மருத்துவப் பரிசோதனையானது சுரங்கச் சட்டம் 1952ன் கீழ் பின்வரும் சோதனைகளை உள்ளடக்கியது.

1 பொது உடல் பரிசோதனை மற்றும் இரத்த அழுத்தம்

1 எக்ஸ்ரே மார்பு மற்றும் ஈசிஜி

1 சளி பரிசோதனை

1 விரிவான வழக்கமான இரத்தம் மற்றும் சிறுநீர் பரிசோதனை

அனைத்து ஊழியர்களின் மருத்துவ வரலாறுகள் ஆண்டுதோறும் நிலையான வடிவத்தில் பராமரிக்கப்படும். அதன் பிறகு, பணியாளர்கள் ஆண்டுதோறும் மருத்துவ பரிசோதனைக்கு உட்படுத்தப்படுவார்கள். பின்வரும் சோதனைகள் ஊழியர்களின் மருத்துவ வரலாற்றின் தரவுத்தளத்தை மேம்படுத்திக்கொண்டே இருக்கும்.

### அட்டவணை 10.9: மருத்துவ பரிசோதனை அட்டவணை

வ. எண்	செயல்பாடுகள்	1st ஆண்டு	2nd ஆண்டு	3rd ஆண்டு	4th ஆண்டு	5th ஆண்டு
1	ஆரம்ப மருத்துவ பரிசோதனை (சுரங்கத் தொழிலாளர்கள்)					
A	உடல் பரிசோதனை					
B	உளவியல் சோதனை					

C	ஆடியோமெட்ரிக் சோதனை					
D	சுவாச சோதனை					
2	காலமுறை மருத்துவப் பரிசோதனை (சுரங்கத் தொழிலாளர்கள்)					
A	உடல் பரிசோதனை - அப்					
B	ஆடியோமெட்ரிக் சோதனை					
C	கண் பரிசோதனை - அப்					
D	சுவாச சோதனை					
3	மருத்துவ முகாம் (சுரங்கத் தொழிலாளர்கள் மற்றும் அருகிலுள்ள கிராம மக்கள்)					
4	பயிற்சி (சுரங்கத் தொழிலாளர்கள்)					

**மருத்துவப் பின்தொடர்தல்கள்:- பணியாளர்கள் வயது வாரியாக மூன்று இலக்குக் குழுக்களாகப் பிரிக்கப்படுவார்கள்:-**

வயது குழு	சுரங்க விதிகள் 1955 இன் படி PME	சிறப்புத் தேர்வு
25 வருடங்களுக்கும் குறைவானது	மூன்று வருடங்களுக்கு ஒருமுறை	அவசர காலங்களில்
25 முதல் 40 வயது வரை	மூன்று வருடங்களுக்கு ஒருமுறை	அவசர காலங்களில்
40 வயதுக்கு மேல்	மூன்று வருடங்களுக்கு ஒருமுறை	அவசர காலங்களில்

நோய் கண்டறிதல்/விபத்து ஏற்பட்ட உடனேயே முதன்மையான மருத்துவ உதவி என்பது தடுப்பு அம்சங்களின் சாராம்சமாகும்.

### **10.9.2 முன்மொழியப்பட்ட தொழில்சார் ஆரோக்கியம் மற்றும் பாதுகாப்பு நடவடிக்கைகள் -**

- சுரங்கத் தளத்தில் தொழிலாளர்கள் நீரிழிப்பு ஏற்படாத வகையில் போதுமான குடிநீர் விநியோகம் செய்யப்படும்.
- வெளிர் நிறங்களைக் கொண்ட இலகுரக மற்றும் தளர்வான ஆடைகள் அணிய விரும்பப்படும்.
- இரைச்சல் கட்டுப்பாட்டு உத்திகளின் தேவையை தீர்மானிக்க சத்தம் வெளிப்பாடு அளவீடுகள் எடுக்கப்படும்.

- சுரங்கத் தொழிலாளர்களுக்கு தனிப்பட்ட பாதுகாப்பு உபகரணங்கள் வழங்கப்படும்.
- கேட்கும் பாதுகாப்பாளர்கள் அல்லது சத்தம் கட்டுப்பாட்டு கருவிகளில் ஏதேனும் சிக்கல்கள் இருந்தால் புகாரளிக்க மேற்பார்வையாளர் அறிவுறுத்தப்படுவார்.
- சத்தமில்லாத வேலை செயல்பாட்டில், வெளிப்பாடு நேரம் குறைக்கப்படும்.
- தூசி உருவாக்கும் ஆதாரங்கள் கண்டறியப்பட்டு முறையான கட்டுப்பாட்டு நடவடிக்கை எடுக்கப்படும்.
- அனைத்து தொழிலாளர்களுக்கும் அவ்வப்போது மருத்துவ பரிசோதனைகள் வழங்கப்படும்.
- நிர்வாகம் மற்றும் தொழிலாளர்களால் பாதுகாப்பு தொடர்பான DGMS சட்டங்கள், விதிகள் மற்றும் ஒழுங்குமுறைகளின் விதிகளை கண்டிப்பாக கடைபிடித்தல்.
- சாலையின் அகலம் இருக்கும் வாகனத்தின் அகலத்தை விட மூன்று மடங்கு அதிகமாக பராமரிக்கப்படுகிறது. போக்குவரத்து விதிகளின் குறியீடு அமல்படுத்தப்படும்.
- ஒப்பந்த வேலைகளை பொறுத்தமட்டில், ஒப்பந்ததாரர்கள் மற்றும் தொழிலாளர்களுக்கு பாதுகாப்பு குறியீடு அமல்படுத்தப்படும். அவர்கள் தொழிற்பயிற்சி நிலையங்களில் பயிற்சி அளித்த பின்னரே சட்டப்பூர்வ நபர்/அதிகாரிகளின் கடுமையான மேற்பார்வையின் கீழ் பணிபுரிய அனுமதிக்கப்படுவார்கள். அவர்களுக்கு அனைத்து தனிப்பட்ட பாதுகாப்பு உபகரணங்களும் வழங்கப்படும்.
- சுரங்கங்கள் மற்றும் பணியமர்த்தப்பட்ட நபர்களின் பாதுகாப்பு குறித்து விவாதிக்க ஒவ்வொரு மாதமும் பாதுகாப்பு குழு கூட்டம் ஏற்பாடு செய்யப்படும்.
- பணியாளர்கள் மற்றும் இணை குவாரி உரிமையாளர்களிடையே பாதுகாப்பு விழிப்புணர்வு மற்றும் நல்லிணக்கத்தை வளர்ப்பதற்காக வருடாந்திர சுரங்க பாதுகாப்பு வாரம் மற்றும் சுற்றுச்சூழல் வாரத்தை கொண்டாடுதல்.



**படம் 10.1: சுரங்கத் தொழிலாளர்களுக்கான தனிப்பட்ட பாதுகாப்பு உபகரணங்கள்**



**10.8.1 உடல்நலம் மற்றும் பாதுகாப்பு பயிற்சி திட்டம்**

இயந்திரங்களை திறம்படவும் திறமையாகவும் இயக்கவும் பராமரிக்கவும் ஆபரேட்டர்கள் மற்றும் துணை ஆபரேட்டர்கள் நிறுவனங்களுக்கு இயந்திர உற்பத்தியாளர்களுடன் இணைந்து நிறுவனம் ஒரு சிறப்பு தூண்டல் திட்டத்தை வழங்கும். மேற்பார்வையாளர்கள் மற்றும் அலுவலக ஊழியர்களுக்கான பயிற்சித் திட்டம் மாநிலத்தில் உள்ள குழு தொழிற்பயிற்சி நிலையங்களில் ஏற்பாடு செய்யப்படும். சுரங்க நடவடிக்கைகளை சுற்றுச்சூழலுக்கு உகந்த முறையில் மேற்கொள்ள அனைத்து ஊழியர்களுக்கும் காலமுறை பயிற்சி அளிக்க சுற்றுச்சூழல் ஆலோசகர்களை ஈடுபடுத்துங்கள்.

**அட்டவணை 10.10: பணியாளர்களுக்கு முன்மொழியப்பட்ட காலமுறை பயிற்சிகளின் பட்டியல்**

பாடநெறி	பணியாளர்கள்	அதிர்வெண்	கால அளவு	அறிவுறுத்தல்
புதிதாக வேலைக்கு அமர்த்தும் பயிற்சி	அனைத்து புதிய பணியமர்த்தப்பட்டவர்களும் சுரங்க அபாயங்களுக்கு ஆளாகிறார்கள்	ஒருமுறை	ஒரு வாரம்	பணியாளர் உரிமைகள், மேற்பார்வையாளர் பொறுப்புகள், சுய மீட்பு சுவாச சாதனங்கள்,

				போக்குவரத்து கட்டுப்பாடுகள், தொடர்பு அமைப்புகள், தப்பித்தல் மற்றும் அவசரகால வெளியேற்றம், தரை கட்டுப்பாடு அபாயங்கள், தொழில்சார் சுகாதார அபாயங்கள், மின் அபாயங்கள், முதலுதவி, வெடிபொருட்கள்
பணி பயிற்சி துளையிடுதல், வெடித்தல், ஸ்டெம்மிங், பாதுகாப்பு, சரிவு நிலைத்தன்மை, நீர் நீக்கம், சாலைப் பராமரிப்பு,	பணியாளர்களுக்கு புதிய பணி நியமனம்	புதியதுக்கு முன் பணிகள்	நிலையற்ற	பணி சார்ந்த உடல்நலம் மற்றும் பாதுகாப்பு நடைமுறைகள் மற்றும் பல்வேறு சுரங்க நடவடிக்கைகளுக்கான SOP. ஒதுக்கப்பட்ட பணிப் பணிகளில் மேற்பார்வையிடப்பட்ட நடைமுறை.
புத்துணர்ச்சி பயிற்சி	புதிய பயிற்சி பெற்ற அனைத்து ஊழியர்களும்	ஆண்டுதோறும்	ஒரு வாரம்	தேவையான சுகாதார மற்றும் பாதுகாப்பு தரநிலைகள் போக்குவரத்து கட்டுப்பாடுகள் தொடர்பு அமைப்புகள் தப்பிக்கும் வழிகள், அவசரகால வெளியேற்றங்கள் தீ எச்சரிக்கை தரை கட்டுப்பாடு அபாயங்கள் முதலுதவி மின் அபாயங்கள் விபத்து தடுப்பு வெடிபொருட்கள் சுவாச சாதனங்கள்
ஆபத்து பயிற்சி	அனைத்து சுரங்க பணியாளர்கள் வெளிப்பட்டது ஆபத்துகள்	ஒருமுறை	நிலையற்ற	அபாயத்தை அங்கீகரித்தல் மற்றும் தவிர்ப்பது அவசர வெளியேற்ற நடைமுறைகள் சுகாதார தரநிலைகள்

#### 10.9.4சுற்றுச்சூழல் மேலாண்மைக்கான பட்ஜெட் ஒதுக்கீடு -

சுற்றுச்சூழல் மேலாண்மைத் திட்டத்தைச் செயல்படுத்துவதற்கு நிறுவனத்தால் போதுமான பட்ஜெட் ஒதுக்கீடு செய்யப்பட்டுள்ளது. அட்டவணை 10.11 சுற்றுச்சூழல் பாதுகாப்புகள் மற்றும் கட்டுப்பாட்டு நடவடிக்கைகளை வெற்றிகரமாக கண்காணித்தல் மற்றும் செயல்படுத்துவதற்கான தொடர்ச்சியான செலவினங்களுக்கான ஒட்டுமொத்த முதலீட்டை வழங்குகிறது.

**அட்டவணை 10.11: முன்மொழியப்பட்ட திட்டத்திற்கான EMP பட்ஜெட் - P4**

	<b>தணிப்பு நடவடிக்கை</b>	<b>செயல்படுத்துவதற்கான ஏற்பாடு</b>	<b>மூலதனம்</b>	<b>பராமரிப்பு</b>
<b>காற்று சூழல்</b>	ஹாலேஜ் சாலைக்கு இருபுறமும் சுருக்கம், தரம் மற்றும் வடிகால்	டோசர் மற்றும் வடிகால் கட்டுமானத்தை வாடகைக்கு ரூ. 10,000/- ஹெக்டேருக்கு; மற்றும் ஆண்டு பராமரிப்பு @ ரூ. ஹெக்டேருக்கு 10,000/-	15000	15000
	நிலையான நீர் தெளிக்கும் ஏற்பாடுகள் + சொந்த தண்ணீர் டேங்கர்கள் மூலம் தண்ணீர் தெளித்தல்	நிலையான தெளிப்பான் நிறுவல் மற்றும் மூலதனத்திற்கான புதிய நீர் டேங்கர் செலவு; மற்றும் தண்ணீர் தெளித்தல் (ஒரு நாளைக்கு மூன்று முறை) மறுநிகழ்வுக்கான செலவு	800000	50000
	மஃபிள் பிளாஸ்டிங் - வெடிக்கும் போது பறக்கும் பாறைகளைக் கட்டுப்படுத்த	வெடிக்கும் முகம் மணல் பைகள் / ஸ்டீல் மெஷ் / பழைய டயர்கள் / பயன்படுத்திய கன்வேயர் பெல்ட்களால் மூடப்பட்டிருக்கும்	0	5000
	ஈரமான துளையிடல் செயல்முறை / தனி தூசி பிரித்தெடுக்கும் அலகு கொண்ட சமீபத்திய சூழல் நட்பு துரப்பணம் இயந்திரம்	டஸ்ட் எக்ஸ்ட்ராக்டர் @ ரூ. 25,000/- ஒரு யூனிட் மூலதனமாக & @ ரூ. பராமரிப்புக்காக ஒரு யூனிட்டுக்கு 2500 தொடர் செலவு -3யூனிட்கள்	125000	12500
	லாரிகள்/டிப்பர்கள்/டிராக்டர்களில் அதிக பாரம் ஏற்றக்கூடாது	பாதுகாப்பு காவலர் மூலம் கைமுறையாக கண்காணிப்பு	0	5000
	கல் ஏற்றிச் செல்லும் லாரிகள் தார்ப்பாய் மூலம் மூடப்படும்	லாரிகள் தார்ப்பாய் மூலம் மூடப்படுமா என்பதை கண்காணித்தல்	0	10000
	ML பகுதிக்குள் 20 km/hr வேக வரம்புகளை அமல்படுத்துதல்	ஸ்பீட் கவர்னர்களை நிறுவுதல் @ ரூ. 5000/- ஒரு டிப்பர்/டம்பர்	10000	500

		பயன்படுத்தப்பட்டது - 4 யூனிட்கள்		
	ஆர்டிஓ விதிமுறைகளின்படி வெளியேற்றும் புகைகளை வழக்கமான கண்காணிப்பு	கைமுறை உழைப்பால் வெளியேற்றும் புகைகளை கண்காணித்தல்	0	5000
	ML பகுதியில் இருந்து குறைந்தபட்சம் 200 மீ தூரத்திற்கு அணுக சாலைகளை வழக்கமான துடைப்பு மற்றும் பராமரிப்பு	ஒரு ஹெக்டேருக்கு ரூ.10,000/தொழிலாளர் (ஒப்பந்த அடிப்படையில்) 2 தொழிலாளர்களுக்கான ஒதுக்கீடு	0	30000
	குவாரியின் வாயில் அருகே வீல் வாஷ் அமைப்பை நிறுவுதல்	நிறுவல் + பராமரிப்பு + மேற்பார்வை	50000	20000
ஒலி சூழல்	போக்குவரத்து வாகனங்களின் இயக்கத்தின் போது சத்தத்தின் ஆதாரம் இருக்கும், இந்த முறையான பராமரிப்புக்கான ஹெச்எம்எம் சீரான இடைவெளியில் செய்யப்படும்.	இயக்கச் செலவில் ஒதுக்கீடு செய்யப்பட்டது	0	0
	சீரான இடைவெளியில் போக்குவரத்து வாகனங்கள் மற்றும் ஹெச்எம்எம் ஆகியவற்றின் எண்ணெய் மற்றும் கிரீசிங் செய்யப்படும்	இயக்கச் செலவில் ஒதுக்கீடு செய்யப்பட்டது	0	0
	அனைத்து வாகனங்களின் டீசல் இன்ஜின்களிலும் போதுமான சைலன்சர்கள் வழங்கப்படும்.	இயக்கச் செலவில் ஒதுக்கீடு செய்யப்பட்டது	0	0
	அனைத்து போக்குவரத்து வாகனங்களும் உடற்தகுதி சான்றிதழை வைத்திருப்பது உறுதி செய்யப்படும்.	இயக்கச் செலவில் ஒதுக்கீடு செய்யப்பட்டது	0	0
	தேவையான பாதுகாப்பு கருவிகள் மற்றும் கருவிகள் சார்ஜ் செய்யும் போது வெடிக்கும் இடத்திற்கு அருகில் போதுமான அளவில் வைக்கப்படும்.	OHS பகுதியில் ஏற்பாடு செய்யப்பட்டுள்ளது	0	0
	லைன் ட்ரில்லிங் எல்லை முழுவதும் பிபிவியை வெடிக்கும் செயல்பாட்டிலிருந்து குறைக்கவும் மற்றும் கட்டுப்படுத்தப்பட்ட வெடிவைச் செயல்படுத்தவும்.	இயக்கச் செலவில் ஒதுக்கீடு செய்யப்பட்டது	0	0
	வெடிப்புக்கு முன் முறையான எச்சரிக்கை அமைப்பு பின்பற்றப்பட்டு, வெடிப்புக்கு முன் அப்பகுதியை அகற்றுவது உறுதி செய்யப்படும்.	மைனிங் துணை / பிளாஸ்டர் / திறமையான நபர் மூலம் விசில் ஊதுதல்	0	0
	போர்ட்டபிள் பிளாஸ்டர் கொட்டகைக்கான ஏற்பாடு	போர்ட்டபிள் பிளாஸ்டிங் தங்குமிடம் நிறுவுதல்	50000	2000

	NONEL Blasting தரை அதிர்வு மற்றும் பாறைகளை பறக்க கட்டுப்படுத்த பயிற்சி செய்யப்படும்	ரூ. 6 டன் வெடித்த பொருளுக்கு 30/-	0	781690
கழிவு மேலாண்மை	கழிவு மேலாண்மை (செலவு எண்ணெய், கிரீஸ் போன்றவை)	வீட்டுக் கழிவுகளை சேகரிப்பதற்கான ஏற்பாடு மற்றும் அங்கீகரிக்கப்பட்ட நிறுவனம் மூலம் அகற்றுதல்	5000	20000
	பயோ டாய்லெட்டுகள் சுரங்க குத்தகைக்கு வெளியே உரிமையாளரின் நிலத்திலேயே கிடைக்கும்	குப்பை ஏரிகளை நிறுவுதல்	0	0
	1. முற்போக்கான மூடல் செயல்பாடு - மேற்பரப்பு ரன்ஆஃப் மேலாளர்	வடிகால் வசதி @ ரூ. 10,000/- ஹெக்டேருக்கு பராமரிப்புடன் ரூ. 5,000/- ஆண்டுக்கு	15000	5000
சுரங்க மூடல்	2. முற்போக்கான மூடல் நடவடிக்கை குவாரி பகுதிக்கு கம்பி வேலி அமைக்கப்படும்.	ஒரு ஹெக்டேருக்கு வேலி அமைக்கும் விலை ரூ. 2,00,000/- பராமரிப்புடன் ஆண்டுக்கு ரூ 10,000/-	300000	10000
	3. முற்போக்கான மூடல் நடவடிக்கை பசுமைப் பட்டை மேம்பாடு - ஒரு ஹெக்டேருக்கு 500 மரங்கள் - 750 மரங்களுக்கான முன்மொழிவு - (250 குத்தகை பகுதியின் உள்ளே & 500 குத்தகை பகுதிக்கு வெளியே)	தள அனுமதி, நிலம் தயாரித்தல், குழி தோண்டுதல் / அகழிகள், மண் திருத்தங்கள், குத்தகை பகுதிக்குள் நடவு செய்வதற்கு ஒரு செடிக்கு 200 (மூலதனம்) மற்றும் ஒரு செடி பராமரிப்புக்கு @ 30 (தொடர்ச்சியான) மரக்கன்றுகளை நடவு செய்தல்	70000	10500
		குத்தகை பகுதிக்கு வெளியே தோட்டத்திற்கு அவென்யூ பிளான்டேஷன் @ 300 ஆலைக்கு (மூலதனம்) மற்றும் ஒரு ஆலை பராமரிப்புக்கு @ 30 (தொடர்ந்து)	165000	16500

	4. கடந்த ஆண்டு அங்கீகரிக்கப்பட்ட சுரங்கத் திட்டத்தின்படி இறுதி சுரங்க மூடல் நடவடிக்கையை செயல்படுத்துதல்	பசுமை அரண் மேம்பாடு, கம்பி வேலி, மாலை வடிகால் என முற்போக்கான மூடல் நடவடிக்கைகளாக ஏற்கனவே சில செயல்பாடுகள் உள்ளன. *இறுதி மூடல் நடவடிக்கைகளுக்காக முன்மொழியப்பட்ட மூடல் செலவில் 15% இறுதி சுரங்க மூடல் கட்டத்தில் செலவிடப்படும் - கடந்த ஆண்டு	50400	0
	5. பசுமை நிதிக்கான பங்களிப்பு. TNMMCR 1959 இன் படி, விதி 35 A	பசுமை நிதிகளுக்கான பங்களிப்பு @ Seigniorage கட்டணத்தில் 10% EMP பட்ஜெட்டின் ஒரு பகுதியாக குறிப்பிடப்படுகிறது மற்றும் திட்ட தளத்தில் செயல்படுத்தப்பட வேண்டிய அவசியமில்லை.	1773835	0
<b>EC, சுரங்கத் திட்டம் &amp; DGMS நிபந்தனையை செயல்படுத்தல்</b>	SEAC TN ஆல் MoM பின் இணைப்பு II இல் குறிப்பிட்டுள்ளபடி நீலப் பின்னணி மற்றும் வெள்ளை எழுத்துக்களுடன் அளவு 6' X 5'	சுற்றுச்சூழல் நிலைமைகளைக் குறிப்பிடும் நிரந்தரக் கட்டமைப்பாக குவாரி நுழைவாயிலில் நிலையான காட்சிப் பலகை	10000	1000
	EC நிபந்தனைகளின் இணக்க அறிக்கைக்காக ஒவ்வொரு 6 மாதங்களுக்கும் காற்று, நீர், சத்தம் மற்றும் மண் தர மாதிரிகள்	சுற்றுச்சூழல் நிலைமைகளைக் குறிப்பிடும் நிரந்தரக் கட்டமைப்பாக குவாரி நுழைவாயிலில் நிலையான காட்சிப் பலகை	0	50000

	தொழிலாளர்களுக்கு தனிப்பட்ட பாதுகாப்பு உபகரணங்கள் வழங்கப்படும்	PPE வழங்குதல் @ ரூ. 4000/- ஒரு பணியாளருக்கு தேய்மானம் மற்றும் தேய்மானத்தின் அடிப்படையில் திரும்பத் திரும்ப (ஒரு ஊழியருக்கு @ ரூ. 1000/-) - 19 பணியாளர்கள்	72000	18000
	தொழிலாளர்களுக்கு மருத்துவ பரிசோதனை செய்யப்படும்	IME & PME உடல்நலப் பரிசோதனை @ ரூ. ஒரு ஊழியருக்கு 1000/-	0	18000
	முதலுதவி வசதி செய்து தரப்படும்	ஹெக்டேருக்கு 2 கருவிகள் வழங்குதல் @ ரூ. 2000/-	0	3000
	சுரங்க பாதுகாப்பு முன்னெச்சரிக்கை பலகைகள், பலகைகள் இருக்கும்.	பலகைகள் மற்றும் பலகைகளுக்கான ஏற்பாடு	10000	2000
	போக்குவரத்து வழித்தடங்களில் பார்க்கிங் வசதி இல்லை. மலையின் தெற்குப் பகுதியில் வாகனங்கள் / ஹெச்எம்எம்களுக்கு தனி ஏற்பாடு செய்யப்படும். போக்குவரத்து நிர்வாகத்திற்காக கொடிகள் பயன்படுத்தப்படும்	தங்குமிடம் மற்றும் கொடிகளுடன் வாகன நிறுத்துமிடம் @ ரூ. 50,000/- ஒரு ஹெக்டேர் திட்டம் மற்றும் ரூ. 10,000/- ஆக பராமரிப்பு செலவு	75000	10000
	சுரங்கங்கள் மற்றும் சுரங்க நுழைவாயிலில் சிசிடிவி கேமராக்கள் பொருத்துதல்	கேமரா 4 எண்கள், DVR, இணைய வசதியுடன் கூடிய மானிட்டர்	30000	5000
	சுரங்கத் திட்டத்தின்படி செயல்படுத்துதல் மற்றும் பாதுகாப்பான குவாரி வேலை செய்வதை உறுதி செய்தல்	MMR, 1961 இன் விதிமுறைகள் 34 / 34 (6) இன் கீழ் சுரங்க மேலாளர் (1st Class / 2nd Class / Mine Foreman) மற்றும் MMR, 1961 இன் விதிமுறை 116 இன் கீழ் மைனிங் மேட் @ 40,000/- மேலாளருக்கு & @ 25,000/- ஃபோர்மேன் / Mate	0	780000
<b>CER</b>	As per MoEF &CC OM 22-65/2017-IA.III Dated 25.02.2021	பின்வரும் ஸ்லைடுகளில் விரிவான விளக்கம் மற்றும் MoEF & CC OM இன் படி பட்ஜெட் ஒதுக்கீடு சேர்க்கப்பட்டுள்ளது	500000	0



ஐந்து வருடங்களுக்கான மொத்த செலவு

<b>P4</b>	
1 ஆம் ஆண்டு	ரூ.59,68,525
2ஆம் ஆண்டு	ரூ.19,82,075
3ஆம் ஆண்டு	ரூ.20,81,178
4ஆம் ஆண்டு	ரூ.21,85,237
5ஆம் ஆண்டு	ரூ.23,44,899

#### 10.10 முடிவு -

சுரங்க நடவடிக்கைகளின் பல்வேறு அம்சங்கள் பரிசீலிக்கப்பட்டு அது தொடர்பான பாதிப்புகள் மதிப்பீடு செய்யப்பட்டன. சுற்றுச்சூழல் கவலைகளைத் தணிக்க சாத்தியமான அனைத்து வழிகளையும் கருத்தில் கொண்டு, சுற்றுச்சூழல் மேலாண்மைத் திட்டம் தயாரிக்கப்பட்டு, அதற்கான நிதியும் ஒதுக்கப்பட்டுள்ளது. EMP மாறும், நெகிழ்வானது மற்றும் அவ்வப்போது மதிப்பாய்வுக்கு உட்பட்டது. முக்கிய சுற்றுச்சூழல் பாதிப்புகள் தொடர்புடைய திட்டத்திற்கு, EMP வழக்கமான மதிப்பாய்வில் இருக்கும். திட்டத்திற்குப் பொறுப்பான மூத்த நிர்வாகம், EMP பயனுள்ளதாகவும் பொருத்தமானதாகவும் இருப்பதை உறுதி செய்வதற்காக EMP மற்றும் அதைச் செயல்படுத்துவது பற்றிய மதிப்பாய்வை நடத்தும். இவ்வாறு, EMP இல் குறிப்பிடப்பட்டுள்ள அனைத்து இலக்குகளையும் நிறைவேற்ற சரியான நடவடிக்கைகள் எடுக்கப்படும் மற்றும் ஆய்வுப் பகுதியில் இந்த திட்டம் நேர்மறையான தாக்கத்தை ஏற்படுத்தும்.

## அத்தியாயம் 11: சுருக்கம் மற்றும் முடிவு

MoEF & CC அறிவிப்பின்படி (S.O. 3977 (E)) பாலப்பட்டி சாதாரண கல் குழும குவாரிகள் (5.50.0 ஹெக்டேர்) "B" பிரிவின் கீழ் வருகிறது

இப்போது, 04.09.2018 & 13.09.2018 தேதியிட்ட உத்தரவின்படி, மாண்புமிகு தேசிய பசுமைத் தீர்ப்பாயம், புது தில்லி, ஓ.ஏ. 2018 இன் எண். 173 & ஓ.ஏ. 2016 இன் எண், 186 மற்றும் MoEF & CC அலுவலக குறிப்பாணை F. எண். L-11011/175/2018-IA-II (M) தேதி: 12.12.2018 EIA, EMP-க்கான தேவையை தெளிவுபடுத்தியது, எனவே, அனைத்துப் பகுதிகளுக்கும் பொது ஆலோசனை 5 முதல் 25 ஹெக்டேர் பகுதி B-1 இல் விழுகிறது மற்றும் SEAC/ SEIAA மற்றும் கிளஸ்டர் நிலைமைக்காக மதிப்பிடப்பட்டது.

பொது மற்றும் பிற பங்குதாரர்களின் பரிந்துரைகளுக்காக விரிவான வரைவு EIA/ EMP அறிக்கை தயாரிக்கப்பட்டு, பொது ஆலோசனையின் முடிவுகளின் அடிப்படையில் இறுதி EIA/ EMP அறிக்கை தயாரிக்கப்படும்.

சுற்றுச்சூழல் கண்காணிப்பு மற்றும் தணிக்கை பொறிமுறையானது திட்டம் தொடங்குவதற்கு முன்னும் பின்னும் பரிந்துரைக்கப்பட்டது, தேவைப்பட்டால், EIA கண்காணிப்புகளின் துல்லியம் மற்றும் பரிந்துரைக்கப்பட்ட தணிக்கை நடவடிக்கைகளின் செயல்திறனை சரிபார்க்க.

EIA ஆய்வின் முக்கிய நோக்கம், கிளஸ்டர் குவாரிகளால் ஆய்வுப் பகுதியில் ஏற்படும் ஒட்டுமொத்த தாக்கத்தை அளவிடுவது மற்றும் ஒவ்வொரு தனிப்பட்ட குத்தகைக்கும் பயனுள்ள தணிக்கை நடவடிக்கைகளை உருவாக்குவது ஆகும். உமிழ்வு ஆதாரங்கள், உமிழ்வு கட்டுப்பாட்டு கருவிகள், பின்னணி காற்றின் தர அளவுகள், வானிலை அளவீடுகள், சிதறல் மாதிரி மற்றும் கழிவுநீர் வெளியேற்றம், தூசி உருவாக்கம் போன்ற மாசுபாட்டின் அனைத்து அம்சங்களையும் பற்றிய விரிவான கணக்கு இந்த அறிக்கையில் விவாதிக்கப்பட்டுள்ளது. மார்ச் 2022 முதல் மே 2022 வரை வரையிலான மாதங்களில் பல்வேறு சுற்றுச்சூழல் கூறுகளுக்காக அடிப்படை கண்காணிப்பு ஆய்வு மேற்கொள்ளப்பட்டது, இதனால் கிளஸ்டர் குவாரி திட்டங்களால் சுற்றுச்சூழலில் எதிர்பார்க்கப்படும் பாதிப்புகளை மதிப்பிடுவதற்கும், முன்மொழியப்பட்ட திட்டத்தால் ஏற்படக்கூடிய பாதகமான பாதிப்புகளுக்கு தகுந்த தணிக்கை நடவடிக்கைகள் தனித்தனியாக பரிந்துரைக்கப்படுகிறது. அத்தியாயம் 10 இன் கீழ் அந்தந்த முன்மொழியப்பட்ட திட்டத்திற்கு.

திட்ட ஆதரவாளர் தேவையான அனுமதிகளைப் பெறுவதை உறுதிசெய்கிறார் மற்றும் விதிகள் மற்றும் விதிமுறைகளின்படி குவாரிகள் மேற்கொள்ளப்படும். TNPCB இலிருந்து EC, CTO ஐப் பெற்று, குத்தகைப் பத்திரத்தை நிறைவேற்றி, DGMS அனுமதியைப் பெற்ற பிறகு, அங்கீகரிக்கப்பட்ட சுரங்கத் திட்டத்தின்படி சுரங்க நடவடிக்கைகள் படிப்படியாக மேற்கொள்ளப்படும் மற்றும் பணிபுரியும் திறமையான நபர்களின் மேற்பார்வையின் கீழ் பணி மேற்கொள்ளப்படும்.

ஒட்டுமொத்தமாக, EIA அறிக்கையானது, திட்டம் தொடங்கப்பட்ட பிறகு அனைத்து சுற்றுச்சூழல் தரநிலைகள் மற்றும் சட்டங்களுடன் இணங்கும் என்று கணித்துள்ளது மற்றும் செயல்பாட்டு நிலை குறைப்பு நடவடிக்கைகள் செயல்படுத்தப்பட்டது.

சுரங்க நடவடிக்கைகள் சுற்றுச்சூழல் மற்றும் சமூகப் பொருளாதாரத்தில் சாதகமான தாக்கத்தை ஏற்படுத்துகின்றன, அதாவது நிலப்பரப்பு மேம்பாடு, உப பொருளாக நீர், பொருளாதார மேம்பாடு மற்றும் சிறந்த பொது சேவைகள், சந்தை தேவைக்கேற்ப சாதாரண கல் வழங்குதல் மற்றும் வழங்குதல்.

நிலையான மற்றும் நவீன சுரங்கமானது, சுரங்கச் செயல்பாட்டின் நேர்மறையான தாக்கத்தைக் காணவும், கிளஸ்டரில் நேரடியாகவும் கிட்டத்தட்ட 68 பேருக்கும், மறைமுகமாக சுமார் 100 பேருக்கும் நிலையான வேலைவாய்ப்பை வழங்குவதற்கும் நம்மை வழிநடத்துகிறது.

விவாதிக்கப்பட்டபடி, பல்வேறு மாசுகளை அனுமதிக்கப்பட்ட வரம்புகளுக்குள் வைத்திருக்க போதுமான தடுப்பு நடவடிக்கைகள் எடுக்கப்படும் என்பதால், முன்மொழியப்பட்ட குவாரிகள் அப்பகுதியின் சூழலியலுக்கு குறிப்பிடத்தக்க தாக்கத்தை ஏற்படுத்த வாய்ப்பில்லை என்று உறுதியாகக் கூறலாம். அப்பகுதியைச் சுற்றியுள்ள பசுமை அரண் மேம்பாடு ஒரு பயனுள்ள மாசுபாட்டைத் தணிக்கும் நுட்பமாகவும், பாலப்பட்டி சாதாரண கல் குழும குவாரிகளிலிருந்து (5.50.0 ஹெக்டேர்) வெளியிடப்படும் மாசுபாட்டிற்கான உயிரியல் குறிகாட்டிகளாகவும் செயல்படும்.

**அத்தியாயம் 12: ஆலோசகர்களை வெளிப்படுத்துதல்**

திட்ட ஆதரவாளர்கள்,

1. திரு.S.தனபால்
2. திரு.K.வெங்கட்ராமன்,
3. திருமதி.S.சுமதி,
4. திரு.A.ராஜராஜசோழன்

இந்திய தரக் கவுன்சிலின் கீழ் அங்கீகாரம் பெற்ற நிறுவனமான M/s ஜியோ எக்ஸ்ப்ளோரேஷன் மற்றும் மைனிங் சொல்யூஷன்ஸ் - கல்வி மற்றும் பயிற்சிக்கான தேசிய அங்கீகார வாரியம், புது தில்லி, மூலம் சுற்றுச்சூழல் பாதிப்பு மதிப்பீட்டை ஆய்வு செய்ய குறிப்பு விதிமுறைகளின்படி ஈடுபட்டுள்ளார்கள்.

**ஆலோசனை நிறுவனத்தின் பெயர் மற்றும் முகவரி:**

ஜியோ எக்ஸ்ப்ளோரேஷன் அண்டு மைனிங் சொல்யூசன்ஸ்  
 பழைய எண். 260- B, புதிய எண். 17,  
 அத்வைத ஆசிரமம் சாலை, அழகாபுரம்,  
 சேலம் – 630 004, தமிழ்நாடு, இந்தியா.  
 அங்கீகாரம் பெற்ற பிரிவு 1, 28 & 38 வகை ‘A’  
 சான்றிதழ் எண்: NABET/EIA/1821/RA0123  
 தொலைபேசி : 0427 – 2431989  
 மின்னஞ்சல் : ifthiahmed@gmail.com, geothangam@gmail.com  
 வலையதளம்: [www.gemssalem.com](http://www.gemssalem.com)

**கீழே கொடுக்கப்பட்டுள்ளபடி இந்த EIA ஆய்வில் ஈடுபட்டுள்ள அங்கீகாரம் பெற்ற நிபுணர்கள் மற்றும் தொடர்புடைய உறுப்பினர்கள் -**



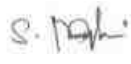

வ.எண்	நிபுணரின் பெயர்	நிறுவனம்/ எம்பேனல்	EIA Coordinator		FAE	
			சுற்றுச்சூழல் அனுமதிர்	Category	சுற்றுச்சூழல் அனுமதிர்	Category
1	முனைவர். M.இப்திகார் அகமது	நிறுவனத்தின் பணியாளர்	1	A	WP GEO SC	B A A
2	முனைவர். P. தங்கராஜு	நிறுவனத்தின் பணியாளர்	-	-	HG GEO	A A
3	திரு. A. ஜெகநாதன்	நிறுவனத்தின் பணியாளர்	-	-	AP NV SHW	B A B
4	திரு. N. செந்தில்குமார்	எம்பேனல்	38 28	B B	AQ WP RH	B B A
5	திருமதி. ஜிஷா	நிறுவனத்தின் பணியாளர்	-	-	SW	B

	பரமேஸ்வரன்					
6	திரு. கோவிந்தசாமி	நிறுவனத்தின் பணியாளர்	-	-	WP	B
7	திருமதி. K. அனிதா	நிறுவனத்தின் பணியாளர்	-	-	SE	A
8	திருமதி. அமிர்தம்	நிறுவனத்தின் பணியாளர்	-	-	EB	B
9	திரு. அழகப்பா மோசஸ்	எம்பேனல்	-	-	EB	A
10	திரு. Aஅல்லிமுத்து	நிறுவனத்தின் பணியாளர்	-	-	LU	B
11	திரு. S. பாவெல்	எம்பேனல்	-	-	RH	B
12	திரு. J. R. விக்ரம் கிருஷ்ணா	எம்பேனல்	-	-	SHW RH	A A
<b>சுருக்கங்கள்</b>						
சுற்றுச்சூழல் அனுமதி	EIA ஒருங்கிணைப்பாளர்	EB	சூழலியல் மற்றும் உயிர் பன்முகத்தன்மை			
Aசுற்றுச்சூழல் அனுமதி	இணை EIA ஒருங்கிணைப்பாளர்	NV	சத்தம் மற்றும் அதிர்வு			
FAE	செயல்பாட்டு பகுதி நிபுணர்	SE	சமூக பொருளாதாரம்			
FAA	செயல்பாட்டு பகுதி அசோசியேட்ஸ்	HG	நீரியல், நிலத்தடி நீர் மற்றும் நீர் பாதுகாப்பு			
TM	குழு உறுப்பினர்	SC	மண் பாதுகாப்பு			
GEO	புவியமைப்பியல்	RH	இடர் மதிப்பீடு மற்றும் ஆபத்து மேலாண்மை			
WP	நீர் மாசுபாடு கண்காணிப்பு, தடுப்பு மற்றும் கட்டுப்பாடு	SHW	திட மற்றும் அபாயகரமான கழிவுகள்			
AP	காற்று மாசுபாடு கண்காணிப்பு, தடுப்பு மற்றும் கட்டுப்பாடு	MSW	நகராட்சி திடக்கழிவுகள்			
LU	நில பயன்பாடு	ISW	தொழில்துறை திடக்கழிவுகள்			
AQ	வானிலை ஆய்வு, காற்றின் தர மாதிரியாக்கம் மற்றும் கணிப்பு	HW	அபாயகரமான கழிவுகள்			

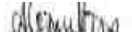

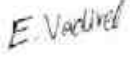





3	HG	<ul style="list-style-type: none"> <li>பெறும் சூழல்/நீர்நிலைகளில் கழிவுநீர்/கழிவு நீர் வெளியேற்றத்தின் சாத்தியமான தாக்கங்களை மதிப்பீடு செய்தல் மற்றும் கட்டுப்பாட்டு நடவடிக்கைகளை பரிந்துரைத்தல்.</li> </ul>	முனைவர்.. P. தங்கராஜூ	
4	GEO	<ul style="list-style-type: none"> <li>நிலத்தடி நீர் அட்டவணையின் விளக்கம் மற்றும் தாக்கத்தை முன்னறிவித்தல் மற்றும் தணிப்பு நடவடிக்கைகளை முன்மொழிதல்.</li> </ul>	முனைவர். M.இப்திகார் அகமது	
			முனைவர்.. P. தங்கராஜூ	
5	SE	<ul style="list-style-type: none"> <li>நீர்நிலை பண்புகளின் பகுப்பாய்வு மற்றும் விளக்கம்</li> </ul>	திருமதி. K. அனிதா	
6	EB	<ul style="list-style-type: none"> <li>தாவரங்கள் மற்றும் விலங்கினங்களின் அடிப்படை தரவு சேகரிப்பு.</li> <li>IUCN பட்டியலின்படி அரிதான, அழிந்து வரும் மற்றும் அச்சுறுத்தலுக்கு உள்ளான இனங்கள் என அடையாளப்படுத்துதல்.</li> </ul>	திருமதி. அமிர்தம்	
			திரு. அழகப்பா மோசஸ்	
7	RH	<ul style="list-style-type: none"> <li>தாவரங்கள் மற்றும் விலங்கினங்கள் மீதான திட்டத்தின் தாக்கம்.</li> <li>பசுமை அரண் வளர்ச்சிக்கான இனங்களை பரிந்துரைத்தல்.</li> </ul>	திரு. N. செந்தில்குமார்	
			திரு. S. பாவெல்	
			திரு. J. R. விக்ரம் கிருஷ்ணா	
8	LU	<ul style="list-style-type: none"> <li>அபாயங்கள் மற்றும் அபாயகரமான பொருட்களின் அடையாளம்</li> </ul>	திரு Aஅல்லிமுத்து	
9	NV	<ul style="list-style-type: none"> <li>அபாயங்கள் மற்றும் விளைவுகள் பகுப்பாய்வு</li> </ul>	திரு. A. ஜெகநாதன்	
10	AQ	<ul style="list-style-type: none"> <li>பாதிப்பு மதிப்பீடு</li> </ul>	திரு. N. செந்தில்குமார்	
11	SC	<ul style="list-style-type: none"> <li>அவசரகால ஆயத்த திட்டம் தயாரித்தல்</li> </ul>	முனைவர். M.இப்திகார் அகமது	



12	SHW	<ul style="list-style-type: none"> <li>பாதுகாப்பு மேலாண்மை திட்டம்.</li> </ul>	திரு. A. ஜெகநாதன் திரு. J. R. விக்ரம் கிருஷ்ணா	 
<b>இந்தத் திட்டத்தில் ஈடுபட்டுள்ள குழு உறுப்பினர்களின் பட்டியல்</b>				
Sl.No.	செயல்பாட்டு பகுதி	ஈடுபாடு	நிபுணரின் பெயர்	கையொப்பம்
1	திரு.S.நாகமணி	AP; GEO; AQ	<ul style="list-style-type: none"> <li>FAE உடன் தள வருகை</li> <li>காற்று மாசுபாட்டின் ஆதாரங்கள், அதன் தாக்கம் மற்றும் கட்டுப்பாட்டு நடவடிக்கைகளை பரிந்துரைக்கும் உள்ளீடுகள் மற்றும் FAE க்கு உதவுதல்</li> <li>புவியியல் அம்சங்களில் உள்ளீடுகளை வழங்கவும்</li> <li>பகுப்பாய்வு செய்து உள்ளீடுகளை வழங்குதல் மற்றும் வானிலை தரவு, உமிழ்வு மதிப்பீடு, AERMOD மாதிரியாக்கம் மற்றும் கட்டுப்பாட்டு நடவடிக்கைகளை பரிந்துரைத்தல் ஆகியவற்றுடன் FAE க்கு உதவுதல்</li> </ul>	
2	திரு.விஸ்வநாதன்	AP; WP; LU	<ul style="list-style-type: none"> <li>FAE உடன் தள வருகை</li> <li>காற்று மாசுபாட்டின் ஆதாரங்கள், அதன் தாக்கம் மற்றும் கட்டுப்பாட்டு நடவடிக்கைகளை பரிந்துரைக்கும்</li> </ul>	

			<p>உள்ளீடுகள் மற்றும் FAE க்கு உதவுதல்</p> <ul style="list-style-type: none"> <li>▪ நீர் மாசுபாட்டின் ஆதாரங்கள், அதன் தாக்கங்கள் மற்றும் கட்டுப்பாட்டு நடவடிக்கைகளை பரிந்துரைத்தல் ஆகியவற்றில் FAE க்கு உதவுதல்</li> <li>▪ நில பயன்பாட்டு வரைபடங்களை தயாரிப்பதில் FAE க்கு உதவுதல்</li> </ul>	
3	திரு.சந்தோஷ்குமார்	GEO; SC	<ul style="list-style-type: none"> <li>▪ FAE உடன் தள வருகை</li> <li>▪ புவியியல் அம்சங்களில் உள்ளீடுகளை வழங்கவும்</li> <li>▪ வளங்கள் மற்றும் இருப்புக் கணக்கீடு மற்றும் உற்பத்தித் திட்டம் மற்றும் கருத்தியல் திட்டத்தைத் தயாரிப்பதில் உதவுதல்</li> <li>▪ உள்ளீடுகளை வழங்குதல் மற்றும் FAE க்கு மண் பாதுகாப்பு முறைகள் மற்றும் பாதிப்புகளை அடையாளம் காண உதவுதல்</li> </ul>	M. S. S. S. S. S.
4	திரு உமாமகேஸ்வரன்	GEO	<ul style="list-style-type: none"> <li>▪ FAE உடன் தள வருகை</li> <li>▪ புவியியல் அம்சங்களில் உள்ளீடுகளை வழங்கவும்</li> </ul>	S. S. S. S. S.

			<ul style="list-style-type: none"> <li>வளங்கள் மற்றும் இருப்புக் கணக்கீடு மற்றும் உற்பத்தித் திட்டம் மற்றும் கருத்தியல் திட்டத்தைத் தயாரிப்பதில் உதவுதல்</li> </ul>	
5	திரு.அ.அல்லிமுத்து	SE	<ul style="list-style-type: none"> <li>FAE உடன் தள வருகை</li> <li>தரவு சேகரிப்பில் FAE க்கு உதவுங்கள்</li> <li>முதன்மை மற்றும் இரண்டாம் நிலை தரவுகளை பகுப்பாய்வு செய்வதன் மூலம் உள்ளீடுகளை வழங்கவும்</li> </ul>	
6	திரு.எஸ்.இளவரசன்	LU; SC	<ul style="list-style-type: none"> <li>FAE உடன் தள வருகை</li> <li>நில பயன்பாட்டு வரைபடங்களை தயாரிப்பதில் FAE க்கு உதவுதல்</li> <li>உள்ளீடுகளை வழங்குதல் மற்றும் FAE க்கு மண் பாதுகாப்பு முறைகள் மற்றும் பாதிப்புகளை அடையாளம் காண உதவுதல்</li> </ul>	
7	திரு..வடிவேல்	HG	<ul style="list-style-type: none"> <li>FAE உடன் தள வருகை</li> <li>FAE உதவி &amp; நீர்நிலை பண்புகள், நிலத்தடி நீர் மட்டம்/அட்டவணை ஆகியவற்றில் உள்ளீடுகளை வழங்குதல்</li> </ul>	

			<ul style="list-style-type: none"> <li>▪ நிலத்தடி நீர் ரீசார்ஜ் மற்றும் பம்பு சோதனை, ஓட்ட விகிதம் நடத்தும் முறைகளுக்கு உதவுதல்</li> </ul>	
8	திரு.. தினேஷ்	NV	<ul style="list-style-type: none"> <li>▪ FAE உடன் தள வருகை</li> <li>▪ FAE க்கு உதவுதல் மற்றும் முன்மொழியப்பட்ட சுரங்க நடவடிக்கைகளால் ஏற்படும் பாதிப்புகள் குறித்த உள்ளீடுகளை வழங்குதல் மற்றும் தணிப்பு நடவடிக்கைகளை பரிந்துரைத்தல்</li> <li>▪ முன்கணிப்பு மாதிரியாக்கத்துடன் FAEக்கு உதவுங்கள்</li> </ul>	
9	திரு. பன்னீர் செல்வம்	EB	<ul style="list-style-type: none"> <li>▪ FAE உடன் தள வருகை</li> <li>▪ அடிப்படை தரவு சேகரிப்பில் FAE க்கு உதவுங்கள்</li> <li>▪ உள்ளீடுகளை வழங்குதல் மற்றும் தாவரங்கள் மற்றும் விலங்கினங்களின் லேபிளிங்கிற்கு உதவுதல்</li> </ul>	
10	திருமதி நதியா	EB	<ul style="list-style-type: none"> <li>▪ FAE உடன் தள வருகை</li> <li>▪ அடிப்படை தரவு சேகரிப்பில் FAE க்கு உதவுங்கள்</li> <li>▪ உள்ளீடுகளை வழங்குதல் மற்றும் தாவரங்கள் மற்றும் விலங்கினங்களின்</li> </ul>	

லேபிளிங்கிற்கு  
உதவுதல்

**அங்கீகாரம் பெற்ற ஆலோசகர் அமைப்பின் தலைவரால் பிரகடனம்**

டாக்டர். M. இஃப்திகார் அகமது எனும் நான், நிர்வாகப் பங்குதாரர், ஜியோ எக்ஸ்ப்ளோரேஷன் மற்றும் மைனிங் சொல்யூஷன்ஸ், மேற்கூறிய செயல்பாட்டுப் பகுதி வல்லுநர்கள் மற்றும் குழு உறுப்பினர்களைக் கொண்டு தமிழ்நாட்டின் சேலம் மாவட்டம், வாழப்பாடி தாலுகாவில் உள்ள பாலப்பட்டி கிராமத்தில் 5.50.0 ஹெக்டேர் குழுமப் பரப்பளவு கொண்ட சாதாரணக் கல் குவாரிக்கான EIA/EMP அறிக்கை தயாரிக்கப்பட்டுள்ளது. EIA ஆய்வில் அளிக்கப்பட்ட தகவல்கள் உண்மையானவை என்றும், நமது அறிவுக்கு எட்டிய வரையில் சரியானவை என்றும் சான்றளிக்கப்பட்டுள்ளது.

கையொப்பம் மற்றும் தேதி:

பெயர்:

பதவி:

EIA ஆலோசகர் அமைப்பின் பெயர்:

*Dr. M. Iftikhar Akmal*

முனைவர்.M.இஃப்திகார் அகமது

நிர்வாக பங்குதாரர்

M/s.ஜியோ எக்ஸ்ப்ளோரேஷன் அண்டு மைனிங்  
சொல்யூசன்ஸ்

NABET சான்றிதழ் எண் &

வெளியீட்டு தேதி

செல்லுபடியாகும் காலம்

:

:

NABET/EIA/2225/RA 0276 Dated: 20-2-2023

06.08.2025