

வரைவு சுற்றுச்சூழல் தாக்க மதிப்பீடு
&
சுற்றுச்சூழல் மேலாண்மை திட்டம்

சுற்றுச்சூழல் அனுமதி பெறுவதற்கு

EIA அறிவிப்பின் கீழ் சுற்றுச்சூழல் அனுமதி - 2006
அட்டவணை Sl. எண். 1 (அ) (i): சுரங்கத் திட்டம்

“B1” வகை (குழுமம்) - சிறு கனிமம் - குழுமம் -
பட்டா நிலம் - புதிய குவாரி

திரு.A. ராமமூர்த்தி சாதாரண கல் மற்றும் கிராவல் குவாரி

குழுமப் பரப்பளவு - 7.27.96 ஹெக்டர், குத்தகை காலம்: 5 ஆண்டுகள்

திட்ட உரிமையாளர்

திரு. A. ராமமூர்த்தி
த/பெ. ஆறுமுகம்,
கச்சைகட்டி கிராமம்,
வாடிப்பட்டி தாலுக்கா,
மதுரை மாவட்டம் - 625 218.

திட்ட இடம்	உத்தேசிக்கப்பட்ட உற்பத்தி
சர்வே எண்கள். 1131/1B, 1131/3 & 1131/4, கச்சைகட்டி கிராமம், வாடிப்பட்டி தாலுக்கா, மதுரை மாவட்டம், தமிழ்நாடு பரப்பளவு: 1.36.5 ஹெக்டேர்	இருப்புக்கள்: 75,025மீ ³ சாதாரண கல் & 6,439மீ ³ மேல் மண் உச்ச உற்பத்தி = 16,390மீ ³ சாதாரண கல் 3,339மீ ³ மேல் மண் முன்மொழியப்பட்ட ஆழம் = 21மீ தரை மட்டத்திற்கு கீழே சுரங்கத் திட்ட காலம்: 5 ஆண்டுகள்
ToR obtained vide File No: 10811 ToR அடையாளம்: TO24B0108TN5141142N தேதி : 03.06.2024.	
சுற்றுச்சூழல் ஆலோசகர் ஜியோ எக்ஸ்ப்ளொரேசன் அண்டு மைனிங் சொல்யூசன்ஸ் பழைய எண். 260- B, புதிய எண். 17, அத்வைத ஆசிரமம் சாலை, அழகாபுரம், சேலம் - 630 004, தமிழ்நாடு, இந்தியா. அங்கீகாரம் பெற்ற பிரிவு 1 வகை 'A', பிரிவு 31 & 38 வகை 'B' சான்றிதழ் எண்: NABET/EIA/2225/RA 0276 தொலைபேசி : 0427 - 2431989 மின்னஞ்சல் : infogeoexploration@gmail.com வலையதளம்: www.gemssalem.com	ஆய்வகம் EHS 360 லேப்ட்ஸ் பிரைவேட் லிமிடெட், 10/2 தரை தளம், 50வது தெரு, 7வது அவென்யூ, அசோக் நகர், சென்னை - 600 083.
அடிப்படை கண்காணிப்புக் காலம் மார்ச் 2024 முதல் மே 2024 வரை ஆகஸ்ட் 2024	

உறுதிமொழி

திரு. A. ராமமூர்த்தி எனும் நான் மதுரை மாவட்டம், வாடிப்பட்டி வட்டத்தில் உள்ள கச்சைகட்டி கிராமத்தில் புல எண்கள். 1131/1B, 1131/3 & 1131/4 இல் 1.36.5 ஹெக்டேர் பரப்பளவில் அமைந்துள்ள சாதாரண கல் மற்றும் கிராவல் குவாரிக்காக சுற்றுச்சூழல் தாக்க மதிப்பீட்டு ஆணையம் (SEIAA), தமிழ்நாடு வழங்கிய குறிப்பு விதிமுறை டிரான்ஸ்பர் ToR அடையாளம்: TO24B0108TN5141142N தேதி: 03.06.2024. இன் அடிப்படையில் இந்த சுற்றுச்சூழல் தாக்க மதிப்பீட்டு வரைவு அறிக்கை & சுற்றுச்சூழல் மேலாண்மை திட்டம் தயாரிக்கப்பட்டுள்ளது.

இதன் மூலம் நான் சமர்ப்பித்த தரவுகளும், வழங்கிய தகவல்கள் எமது அறிவுக்கு எட்டிய வரையில் உண்மையானவை என்றும் மற்றும் சரியானவை என்றும் உறுதியளிக்கிறேன்.

திட்ட உரிமையாளரின் கையொப்பம்



A. ராமமூர்த்தி

இடம் : மதுரை

நாள் :

உறுதிமொழி

முனைவர்.M.இப்திகார் அகமது - சுற்றுச்சூழல் ஒருங்கிணைப்பாளர் எனும் நான் மதுரை மாவட்டம், வாடிப்பட்டி வட்டத்தில் உள்ள கச்சைகட்டி கிராமத்தில் புல எண்கள். 1131/1B, 1131/3 & 1131/4 இல் 1.36.5 ஹெக்டேர் பரப்பளவில் அமைந்துள்ள சாதாரண கல் மற்றும் கிராவல் குவாரிக்காக சுற்றுச்சூழல் தாக்க மதிப்பீட்டு வரைவு அறிக்கை & சுற்றுச்சூழல் மேலாண்மை திட்டம் ஜியோ எக்ஸ்பொளரேசன் அண்டு மைனிங் சொல்யூசன்ஸ், சேலம் நிறுவனத்தால் தயாரிக்கப்பட்டுள்ளது.

இதன் மூலம் இந்த சுற்றுச்சூழல் தாக்க மதிப்பீட்டு அறிக்கையில் சமர்ப்பித்த தரவுகளும், வழங்கிய தகவல்கள் எமது அறிவுக்கு எட்டிய வரையில் உண்மையானவை என்றும் மற்றும் சரியானவை என்றும் உறுதியளிக்கிறேன்

சுற்றுச்சூழல் ஒருங்கிணைப்பாளரின்
கையொப்பம்



முனைவர்.M.இப்திகார் அகமது
நிர்வாக பங்குதாரர்

M/s. ஜியோ எக்ஸ்பொளரேசன் அண்டு மைனிங்
சொல்யூசன்ஸ்

இடம் : சேலம்

நாள் :

எளிதான பிரதிநிதித்துவத்திற்காக, முன்மொழியப்பட்ட குவாரிகள் மற்றும் ஏற்கனவே உள்ள குவாரிகள் கீழே குறிப்பிடப்பட்டுள்ளன. இந்த EIA/EMP அறிக்கையில் தனிப்பட்ட குறியீடுகள் மற்றும் அடையாளம் மற்றும் ஆய்வு.

உத்தேசிக்கப்பட்ட குவாரி				
குறியீடு	உரிமையாளர் பெயர்	புல எண்கள்	பரப்பளவு (ஹெக்டேர்)	நிலை
P1	திரு. A. ராமமூர்த்தி த\பெ. ஆறுமுகம், கச்சைகட்டி கிராமம், வாடிப்பட்டி தாலுக்கா, மதுரை மாவட்டம் - 625 218	1131/1B, 1131/3 & 1131/4	1.36.5	ToR அடையாளம்: TO24B0108TN5141142N தேதி: 03.06.2024
மொத்தம்			1.36.5 ஹெக்டேர்	
தற்போதுள்ள குவாரி				
குறியீடு	உரிமையாளர் பெயர்	புல எண்கள்	பரப்பளவு (ஹெக்டேர்)	நிலை
E1	திரு. அனந்த சிவா த\பெ. சௌந்தரபாண்டியன், எண் 551, கே.கே.நகர், ஆளவந்தான், மதுரை - 625 020.	1141/2A, 1141/2B, 1141/4B, 1142, 1144/4	2.25.46	குத்தகை காலம் - 04.06.2018 - 03.12.2024
E2	திரு. M.இன்பராஜ் த\பெ. P.மாரியப்பன், 4/202, கச்சைகட்டி சாலை, சின்ன மனைக்காமோட்டி, டி.வாடிப்பட்டி தாலுக்கா, மதுரை மாவட்டம்	1135/7, 1159/2A, 1159/3, 1159/4, 1159/5, 1159/6, 1216/1, 1216/2, 1138, 1135/1A2, 1135/1B2, 1135/2B, 1135/5, 1135/6	3.66.0	குத்தகை காலம் - 20.09.2019 - 19.09.2024
மொத்தம்			5.91.46 ஹெக்டேர்	
காலாவதியான / கைவிடப்பட்ட குவாரிகள்				
EX1	திரு. K. ராஜேஷ் ராயல் புளூ மெட்டல்ஸ்(பி) லிமிடெட், தாதம்பட்டி கிராமம், வாடிப்பட்டி தாலுக்கா மதுரை மாவட்டம்	1144/1a, 1144/1b, 1144/6a	0.71.0	குத்தகை காலம் - 19.08.2014 - 18.08.2019
EX2	திரு. C.சுந்தரபாண்டியன் பிளாட் எண். 551, கே.கே.நகர், மதுரை	1218/1	0.61.5	குத்தகை காலம் - 21.06.2014 - 20.06.2019
மொத்தம்			1.32.5 ஹெக்டேர்	
மொத்த குழுமப் பரப்பளவு			7.27.96 ஹெக்டேர்	

குறிப்பு:-

- குழுமப் பகுதி MoEF & CC அறிவிப்பின் படி கணக்கிடப்படுகிறது - S.O. 2269 (இ) தேதி: 01.07.2016

குறிப்பு விதிமுறைகள் (ToR) இணக்கம்

திரு. A. ராமமூர்த்தி

ToR அடையாளம்: TO24B0108TN5141142N தேதி : 03.06.2024.

SEIAA குறிப்பிட்ட நிபந்தனை		
1	ஆணையம் SEAC இன் பரிந்துரையை ஏற்றுக்கொள்கிறது மற்றும் SEAC பரிந்துரைத்த நிபந்தனைகளுக்கு உட்பட்டு ஒருங்கிணைந்த சுற்றுச்சூழல் தாக்க மதிப்பீட்டு ஆய்வு மற்றும் தனியான சுற்றுச்சூழல் மேலாண்மைத் திட்டத்தை தயாரிப்பதற்காக கிளஸ்டரின் கீழ் பொது விசாரணையுடன் குறிப்பு விதிமுறைகளை (ToR) வழங்க முடிவு செய்தது.	குறிப்பிட்டு ஒப்புக்கொண்டார்
SEAC நிபந்தனை - குறிப்பிட்ட தளம்		
1	(i) 50 மீ, (ii) 100 மீ, (iii) 200 மீ மற்றும் (iv) 300 மீ மற்றும் 500 மீ சுற்றளவில் உள்ள கட்டமைப்புகள், வசிப்பவர்களின் எண்ணிக்கையுடன் கூடிய குடியிருப்பு வீடுகள் போன்ற விவரங்களுடன் கணக்கிடப்பட வேண்டும். உரிமையாளருக்கு (அல்லது) வழிபாட்டுத் தலங்கள், தொழிற்சாலைகள், தொழிற்சாலைகள், கொட்டகைகள் போன்றவை.	அத்தியாயம் எண்.3 இல் விவரிக்கப்பட்டுள்ளது
2	முன்மொழியப்பட்ட குத்தகைப் பகுதிக்கு அருகில் அமைந்துள்ள நீர்ப் பாதையின் தோற்றம், ஓட்டம் திசை, முடிவுப் புள்ளி போன்ற விவரங்களை ஆதரவாளர் ஆய்வு செய்ய வேண்டும்.	அத்தியாயம் எண்.3 இல் விவரிக்கப்பட்டுள்ளது
3	முன்மொழியப்பட்ட குவாரியின் எல்லையைச் சுற்றி பசுமை அரண் மற்றும் மாலை வடிகால்களை முன்மொழிபவர் உருவாக்க வேண்டும் மற்றும் அதைக் குறிக்கும் புகைப்படங்கள் EIA மதிப்பீட்டின் போது காண்பிக்கப்படும்.	குத்தகை பகுதிக்கு உள்ளேயும் வெளியேயும் 680 மரங்களை நடுவதற்கு உத்தேசிக்கப்பட்டுள்ளது மற்றும் புகைப்படங்கள் இறுதி EIA மதிப்பீட்டில் சமர்ப்பிக்கப்படும்.
4	காப்புக்காடு, நீர்நிலைகள் போன்றவற்றை உள்ளடக்கிய சுற்றுச்சூழலில் முன்மொழியப்பட்ட குவாரி நடவடிக்கைகளின் தாக்கம் குறித்த ஆய்வு.	அத்தியாயம் எண்.4 இல் விவரிக்கப்பட்டுள்ளது
5	திட்ட ஆதரவாளர், சுரங்கத்தின் எஞ்சிய வாழ்க்கைக்காக, SEAC பரிந்துரைத்த வடிவத்தில், அருகிலுள்ள விவசாய நிலங்களில் முன்மொழியப்பட்ட குவாரி நடவடிக்கைகளால் ஏற்படும் தாசி மற்றும் பிற சுற்றுச்சூழல் பாதிப்புகளின் தாக்கத்தின் அடிப்படையில் மேற்கொள்ளப்பட்ட ஆய்வின் அடிப்படையில் திருத்தப்பட்ட EMP ஐ வழங்க வேண்டும்.	அத்தியாயம் எண்.3 இல் விவரிக்கப்பட்டுள்ளது

இணைப்பு-1

<p>1 தற்போதுள்ள/செயல்படும் சுரங்கங்களின் விஷயத்தில். சம்பந்தப்பட்ட AD. (சுரங்கம்) இருந்து பெறப்பட்ட கடிதம் சமர்ப்பிக்கப்படும் மற்றும் அதில் பின்வருவன அடங்கும்: (i) அசல் குழி பரிமாணம் (ii) அடையப்பட்ட அளவு Vs EC அங்கீகரிக்கப்பட்ட அளவு (iii) கணக்கிடப்பட்ட கையிருப்பு இருப்பின் படி இருப்பு அளவு. (iv) மைன்ட் அவுட் ஆழம் Vs தேதியின்படி EC அனுமதிக்கப்பட்ட ஆழம் (v) சட்டவிரோத/சட்டவிரோத சுரங்கத்தின் விவரங்கள் (vi) கடந்த பணியின் போது குவாரியில் விதிமீறல். (vii) சுரங்க குத்தகை பகுதிக்கு வெளியே வெட்டப்பட்ட பொருட்களின் அளவு (viii) பாதுகாப்பு மண்டல பெஞ்சுகளின் நிலை (ix) திருத்தப்பட்ட/ மாற்றியமைக்கப்பட்ட சுரங்கத் திட்டம், பெஞ்சுகள் 6 மீ உயரத்திற்கு மிகாமலும், இறுதி ஆழம் 50 மீட்டருக்கு மிகாமலும் இருப்பதைக் காட்டுகிறது.</p>	<p>பொருந்தாது, இது ஒரு புதிய குவாரி</p>	
<p>2 முன்மொழியப்பட்ட சுரங்கப் பகுதியைச் சுற்றியுள்ள குடியிருப்புகளின் விவரங்கள் மற்றும் தளத்தின் சுற்றளவில் இருந்து 300மீ சுற்றளவுக்குள் குடியிருப்புகள் அமைந்துள்ள இடம் குறித்த சமீபத்திய VAO சான்றிதழ்.</p>	<p>அத்தியாயம்-3 இல் விவரிக்கப்பட்டுள்ளது மற்றும் VAO சான்றிதழ் வரைவு EIA/EMP அறிக்கையில் இணைக்கப்பட்டுள்ளது.</p>	
<p>3 (i) 50 மீ, (ii) 100 மீ, (iii) 200 மீ மற்றும் (iv) 300 மீ மற்றும் 500 மீ சுற்றளவில் உள்ள கட்டமைப்புகள், வசிப்பவர்களின் எண்ணிக்கையுடன் கூடிய குடியிருப்பு வீடுகள் போன்ற விவரங்களுடன் கணக்கிடப்பட வேண்டும். உரிமையாளருக்கு (அல்லது) வழிபாட்டுத் தலங்கள், தொழிற்சாலைகள், தொழிற்சாலைகள், கொட்டகைகள் போன்றவை.</p>	<p>அத்தியாயம் எண்.3 இல் விவரிக்கப்பட்டுள்ளது</p>	
<p>4 திட்ட ஆதரவாளர், ஏரி போன்ற நீர்நிலைகளில் முன்மொழியப்பட்ட குவாரி நடவடிக்கைகளின் தாக்கத்தைக் குறிக்கும் விரிவான நீரியல் அறிக்கையை சமர்ப்பிக்க வேண்டும். தண்ணீர் தொட்டிகள்</p>	<p>ஓடை</p>	<p>வடக்கு பகுதியில் குத்தகைக்கு பயன்படுத்தப்பட்ட பகுதிக்கு அருகில், எனவே 50மீ</p>

	<p>போன்றவை முன்மொழியப்பட்ட குவாரியிலிருந்து 1 கிமீ தொலைவில் அமைந்துள்ளன.</p>	<table border="1" data-bbox="836 149 1419 512"> <tr> <td></td> <td>பாதுகாப்பு தூரம் வழங்கப்படுகிறது</td> </tr> <tr> <td>ஓடை</td> <td>190மீ வடக்கு</td> </tr> <tr> <td>முல்லைப் பெரியாறு சேனல்</td> <td>3.6 கிமீ தென் மேற்கு</td> </tr> <tr> <td>தொட்டி</td> <td>5.7 கிமீ தென்மேற்கு</td> </tr> <tr> <td>சாந்தையார் ஆறு</td> <td>7.0 கிமீ வடகிழக்கு</td> </tr> <tr> <td>சாந்தையார் அணை</td> <td>7.7 கிமீ வடகிழக்கு</td> </tr> <tr> <td>வைகை ஆறு</td> <td>9.0 கிமீ தென்மேற்கு</td> </tr> </table> <p>விரிவான EIA ஆய்வு மேற்கொள்ளப்பட்டது</p> <p>அப்பகுதியின் நீர்நிலைகள் மற்றும் சுற்றுச்சூழல் அமைப்புக்கு பாதிப்பு. அத்தியாயம் எண்.3 மற்றும் 4ல் விவரங்கள் உள்ளன.</p> <p>இணைப்பில் விரிவான நீரியல் அறிக்கை இணைக்கப்பட்டுள்ளது.</p>		பாதுகாப்பு தூரம் வழங்கப்படுகிறது	ஓடை	190மீ வடக்கு	முல்லைப் பெரியாறு சேனல்	3.6 கிமீ தென் மேற்கு	தொட்டி	5.7 கிமீ தென்மேற்கு	சாந்தையார் ஆறு	7.0 கிமீ வடகிழக்கு	சாந்தையார் அணை	7.7 கிமீ வடகிழக்கு	வைகை ஆறு	9.0 கிமீ தென்மேற்கு
	பாதுகாப்பு தூரம் வழங்கப்படுகிறது															
ஓடை	190மீ வடக்கு															
முல்லைப் பெரியாறு சேனல்	3.6 கிமீ தென் மேற்கு															
தொட்டி	5.7 கிமீ தென்மேற்கு															
சாந்தையார் ஆறு	7.0 கிமீ வடகிழக்கு															
சாந்தையார் அணை	7.7 கிமீ வடகிழக்கு															
வைகை ஆறு	9.0 கிமீ தென்மேற்கு															
5	<p>முன்மொழிபவர் புகழ்பெற்ற நிறுவனம் மூலம் உயிரியல் பன்முகத்தன்மை ஆய்வை மேற்கொள்வார் மற்றும் அது EIA அறிக்கையில் சேர்க்கப்படும்.</p>	<p>வரைவு EIA அறிக்கையில் அத்தியாயம்-3 சூழலியல் சூழலில் விரிவாக உள்ளது.</p>														
6	<p>முன்மொழியப்பட்ட இடத்திலிருந்து 25 கிமீ சுற்றளவு வரை, காப்புக்காடுகள், பாதுகாக்கப்பட்ட பகுதிகள், சரணாலயங்கள், புலிகள் காப்பகம் போன்றவற்றின் அருகாமையில் உள்ள தூரம் என்று DFO கடிதம் குறிப்பிடுகிறது.</p>	<p>வாகுதுமலை R.F - 207.75 கிமீ - வடகிழக்கு</p> <p>கடலூர் ஸ்லெண்டர் லோரிஸ் சரணாலயம் - 36 கிமீ - வடகிழக்கு</p> <p>கொடைக்கானல் வனவிலங்கு சரணாலயம் - 36 கி.மீ வடமேற்கு</p> <p>DFO கடிதம் பெறப்பட்டு இறுதி EIA/EMP அறிக்கை இணைப்பில் இணைக்கப்படும்</p>														
7	<p>ஏற்கனவே உள்ள (அல்லது பழைய) குவாரியில் குத்தகைக்கு முன்மொழியப்பட்ட வழக்கில், அங்கீகரிக்கப்பட்ட சுரங்கத் திட்டத்தின்படி பெஞ்சுகள் அமைக்கப்படாத (அல்லது) பகுதியளவு உருவாக்கப்படும் போது, திட்ட முன்மொழிபவர் (திட்ட முன்மொழிபவர்) அறிவியல் ஆய்வுகளை மேற்கொள்ள வேண்டும். சரிவு நிலைத்தன்மையை மதிப்பிடுங்கள்</p> <p>பணிபுரியும் பெஞ்சுகள் மற்றும் ஏற்கனவே உள்ள குவாரி சுவர்கள், புகழ்பெற்ற ஆராய்ச்சி மற்றும் கல்வி நிறுவனங்களில் ஏதேனும் ஒன்றை உள்ளடக்கியதன் மூலம் - CSIR- மத்திய சுரங்க மற்றும் எரிபொருள் ஆராய்ச்சி நிறுவனம் / தன்பாத், NIRM/பெங்களூரு, ஜியோடெக்னிகல் இன்ஜினியரிங் பிரிவு-IIT மெட்ராஸ், NIT-துறை மைனிங் இன்ஜி, சூரத்கல்</p>	<p>புதிய குத்தகை விண்ணப்பம்.</p> <p>இப்பகுதியின் உயரம் சராசரி கடல் மட்டத்திலிருந்து 228மீ (அதிகபட்சம்) உள்ளது</p>														

	மற்றும் அண்ணா பல்கலைக்கழக சென்னை-சிஇஜி வளாகம். EC ஐப் பெறுவதற்கான மதிப்பீட்டின் போது, குவாரிச் சுவரின் ஸ்திரத்தன்மை நிலை மற்றும் சாத்தியமான தணிப்பு நடவடிக்கைகள் ஆகியவற்றைக் குறிக்கும் மேற்கூறிய அறிக்கையின் நகலை திட்ட ஆதரவாளர் சமர்ப்பிக்க வேண்டும்.	
8	எவ்வாறாயினும், புதிய/கன்னி குவாரிகளின் விஷயத்தில், முன்மொழியப்பட்ட குவாரிக்கான கருத்தியல் 'சாய்வு நிலைப்புத் திட்டத்தை' முன்மொழிபவர் சமர்ப்பிக்க வேண்டும், மதிப்பீட்டின் போது, EC ஐப் பெறும்போது, பணியின் ஆழம் தரை மட்டத்திலிருந்து 30 மீட்டருக்கு அப்பால் நீட்டிக்கப்படும்.	இறுதி குழி பரிமாணம் குழி-I 63m(L) x 52m (W) x21m(D) குழி-II 25m(L) x 124m (W) x16m(D) முன்மொழியப்பட்ட ஆழம் = 21மீ bgl (20மீ சாதாரண 8 1மீ மேல்மண்)
9	MMR 1961 இன் படி, முன்மொழியப்பட்ட குவாரியில் வெடிகுண்டு வெடிக்கும் நடவடிக்கையானது, பிளாஸ்டர், மைனிங் மேட், மைனிங் ஃபோர்மேன், II/1 வது வகுப்பு சுரங்க மேலாளர் போன்ற சட்டப்பூர்வ தகுதி வாய்ந்த நபரால் மேற்கொள்ளப்படுகிறது என்று திட்ட ஆதரவாளர் உறுதிமொழியை அளிக்க வேண்டும்.	இறுதி EIA மதிப்பீட்டில் MMR 1961 இன் படி திறமையான நபரால் வெடிகுண்டு நடவடிக்கை மேற்கொள்ளப்படும் என்று கூறி ஆதரவாளர் வாக்குமூலம் சமர்ப்பிக்க வேண்டும்.
10	திட்ட ஆதரவாளர், முன்மொழியப்பட்ட குவாரியில் லைன் டிரில்லிங் மற்றும் மஃபிள் பிளாஸ்டிங் ஆகியவற்றை உள்ளடக்கிய கட்டுப்படுத்தப்பட்ட வெடிக்கும் செயல்பாட்டை மட்டுமே மேற்கொள்வதற்கான ஒரு கருத்தியல் வடிவமைப்பை முன்வைக்க வேண்டும், அதாவது குண்டுவெடிப்பினால் ஏற்படும் நில அதிர்வுகள் கட்டுப்படுத்தப்படும் மற்றும் குண்டுவெடிப்பு நடந்த இடத்திலிருந்து 30 மீட்டருக்கு அப்பால் பறக்கும் பாறைகள் பயணம் செய்யக்கூடாது.	மஃபிள் பிளாஸ்டிங் மற்றும் லைன் டிரில்லிங் மூலம் கட்டுப்படுத்தப்பட்ட பிளாஸ்டிங் மூலம் பிளாஸ்டிங் மேற்கொள்ளப்படும். கட்டுப்படுத்தப்பட்ட குண்டுவெடிப்புக்கான செலவு EMP இல் ஒதுக்கப்பட்டுள்ளது
11	EIA ஒருங்கிணைப்பாளர்கள், கடந்த காலத்தில் அதே இடத்தில் அல்லது மாநிலத்தில் வேறெங்காவது முன்மொழிபவரால் நடத்தப்பட்ட குவாரி/குவாரிகளின் விவரங்களை வீடியோ மற்றும் புகைப்பட ஆதாரங்களுடன் பெற்று அளிக்க வேண்டும்.	ஆதரவாளர் பெயரில் வேறு எந்த குவாரிகளும் இல்லை

12	15.01.2016 க்குப் பிறகு முன்மொழியப்பட்ட சுரங்க குத்தகைப் பகுதியில் சுரங்க நடவடிக்கையை முன்மொழிபவர் ஏற்கனவே மேற்கொண்டிருந்தால், முன்மொழிபவர் AD/DD, சுரங்கங்களில் இருந்து பின்வரும் விவரங்களை அளிக்க வேண்டும்.	இது ஒரு புதிய குத்தகை விண்ணப்பம்.
13	AD/DD சுரங்கங்களால் வழங்கப்பட்ட கடைசி பணி அனுமதியுடன் முந்தைய சுரங்கங்களின் செயல்பாடு மற்றும் நிறுத்தத்தின் காலம் என்ன?	இது ஒரு புதிய குத்தகை விண்ணப்பம்.
14	வெட்டியெடுக்கப்பட்ட கனிமங்களின் அளவு a) எந்த ஒரு வருடத்திலும் அடையப்பட்ட அதிகபட்ச உற்பத்தி b) சுரங்கத்தின் அங்கீகரிக்கப்பட்ட ஆழத்தின் விவரம் c) முன்னர் அடையப்பட்ட சுரங்கத்தின் உண்மையான ஆழம் d) அந்த குத்தகைப் பகுதியில் ஏற்கனவே வெட்டியெடுக்கப்பட்ட நபரின் பெயர் e) EC மற்றும் CTO ஏற்கனவே பெற்றிருந்தால், அதன் நகல் சமர்ப்பிக்கப்படும் f) அங்கீகரிக்கப்பட்ட சுரங்கத் திட்டத்தின்படி (அல்லது EC வழங்கப்பட்டால்) நிர்ணயிக்கப்பட்ட பெஞ்சுகளுடன் சுரங்கம் மேற்கொள்ளப்பட்டதா.	பொருந்தாது, இது ஒரு புதிய குத்தகை விண்ணப்பம்
15	சுரங்க குத்தகை பகுதியின் அனைத்து மூலை ஒருங்கிணைப்புகளும், உயர் தெளிவுத்திறன் கொண்ட இமேஜரி/டோபோ ஷீட், டோபோகிராஃபிக் ஷீட், ஜியோமார்பாலஜி, லித்தாலஜி மற்றும் சுரங்க குத்தகை பகுதியின் புவியியல் ஆகியவற்றில் மிகைப்படுத்தப்பட்டிருக்க வேண்டும். முன்மொழியப்பட்ட பகுதியின் அத்தகைய படம் நில பயன்பாடு மற்றும் ஆய்வுப் பகுதியின் (2மைய மற்றும் 5இடைப்பகுதி மண்டலம்) பிற சுற்றுச்சூழல் அம்சங்களை தெளிவாகக் காட்ட வேண்டும்.	அனைத்து எல்லைகளுக்கான ஒருங்கிணைப்புகள் அத்தியாயம் எண்.2 இல் கொடுக்கப்பட்டுள்ளன குத்தகை எல்லை, பாதுகாப்புப் பகுதி என குறிக்கப்பட்ட திட்ட தளத்தின் செயற்கைக்கோள் படங்கள்
16	திட்ட ஆதரவாளர் குழுமம், பசுமை அரண் வேலி போன்றவற்றை உள்ளடக்கிய ட்ரோன் வீடியோ சர்வேயை மேற்கொள்ள வேண்டும்.	குழுமம், பசுமை அரண் மற்றும் வேலி ஆகியவற்றை உள்ளடக்கிய ட்ரோன் வீடியோ கணக்கெடுப்பு மதிப்பீட்டின் போது சமர்ப்பிக்கப்படும்.

17	<p>அங்கீகரிக்கப்பட்ட சுரங்கத் திட்டத்தின்படி, ஏற்கனவே உள்ள மரங்களை மீண்டும் நடுதல் மற்றும் அருகிலுள்ள குவாரிகள் மற்றும் நீர்நிலைகளுக்கு இடையே உள்ள பாதுகாப்பு தூரம் உள்ளிட்ட சுற்றளவில் போதுமான வேலிகள், பசுமை அரண் ஆகியவற்றின் புகைப்படங்களை ஆதரவாளர் வழங்க வேண்டும்.</p>	<p>இப்பகுதி வேலியிடப்பட்டுள்ளது மற்றும் புகைப்படங்கள் அத்தியாயம் எண்.2 இல் கொடுக்கப்பட்டுள்ளது, முன்மொழியப்பட்ட எக்ஸ்கவேட்டர் பகுதிக்குள் மரங்கள் இல்லை, இடமாற்றம் தேவையில்லை. திட்டப் பகுதிக்கு அருகில் உள்ள நீர்நிலைகள் அத்தியாயம் எண்.2 இல் கொடுக்கப்பட்டுள்ளது</p>
18	<p>திட்ட ஆதரவாளர் கனிம இருப்புக்கள் மற்றும் சுரங்க இருப்புக்கள், திட்டமிடப்பட்ட உற்பத்தி திறன், முன்மொழியப்பட்ட வேலை முறை, நியாயங்களுடன், சுரங்க நடவடிக்கைகளால் சுற்றியுள்ள சூழலில் எதிர்பார்க்கப்படும் பாதிப்புகள் மற்றும் அதற்கான தீர்வு நடவடிக்கைகள் பற்றிய விவரங்களை வழங்க வேண்டும்.</p>	<p>பெறப்பட்ட ToR படி ஐந்தாண்டு உற்பத்தி: 75,025 மீ³ சாதாரண கல், 6,439m³ மேல் மண் முன்மொழியப்பட்ட ஆழம் = 21m Bgl முன்மொழியப்பட்ட தோட்டம் 680 எண்கள். பாதுகாப்பு தடுப்பு, கிராம சாலை மற்றும் பஞ்சாயத்து சாலை புவியியல் வளங்கள் மற்றும் முன்மொழியப்பட்ட இருப்புக்கள் பற்றிய விவரங்கள் அத்தியாயம் எண். 2 இன் கீழ் விவாதிக்கப்பட்டுள்ளன.</p>
19	<p>சுரங்கச் சட்டம்' 1952 மற்றும் MMR, 1961 இன் விதிகளின்படி, பாதுகாப்பை உறுதி செய்வதற்காக அறிவியல் ரீதியாகவும் முறையாகவும் குவாரிகளை மேற்கொள்வதற்காக நியமிக்கப்பட்ட பல்வேறு சட்டப்பூர்வ அதிகாரிகள் மற்றும் பிற திறமையான நபர்களை நியமிப்பதைக் குறிக்கும் நிறுவன விளக்கப்படத்தை திட்ட ஆதரவாளர் வழங்குவார். மற்றும் சுற்றுச்சூழலை பாதுகாக்க வேண்டும்.</p>	<p>அத்தியாயம் 6 இல் நிறுவன விளக்கப்படம் பற்றி விவாதிக்கப்பட்டது,</p>
20	<p>திட்ட முன்மொழிபவர், 1 கிமீ (சுற்றளவில்) உள்ள நிலத்தடி நீர் உந்தி மற்றும் திறந்த கிணறுகள் மற்றும் மேற்பரப்பு நீர்நிலைகளான ஆறுகள், தொட்டிகள், கால்வாய்கள், குளங்கள் போன்றவற்றின் எண்ணிக்கையை விவரிக்கும் நீர்மட்டத்தின் விளிம்பு வரைபடத்தை கருத்தில் கொண்டு நீர்-புவியியல் ஆய்வை மேற்கொள்ள வேண்டும். சுரங்க நடவடிக்கைகளால் கிணறுகளில் ஏற்படும் பாதிப்புகளை மதிப்பிடுவதற்காக PWD/TWAD இலிருந்து பருவமழை மற்றும் பருவமழை அல்லாத பருவங்களுக்கு சேகரிக்கப்பட்ட நீர் நிலை தரவுகளுடன். உண்மையான கண்காணிக்கப்பட்ட தரவுகளின்</p>	<p>நிலத்தடி நீர் மட்டத்தில் ஏற்படக்கூடிய பாதிப்பை மதிப்பிடுவதற்காக நீர்-புவியியல் ஆய்வு நடத்தப்பட்டது. திட்டப் பகுதியைச் சுற்றியுள்ள நீர்நிலைகளில் குறிப்பிடத்தக்க பாதிப்புகள் எதுவும் எதிர்பார்க்கப்படவில்லை. அத்தியாயம் எண் 3 இன் கீழ் விவரங்கள் விவாதிக்கப்பட்டுள்ளன.</p>

	அடிப்படையில், வேலை செய்வது நிலத்தடி நீரில் குறுக்கிடுமா என்பது தெளிவாகக் காட்டப்படலாம். இது சம்பந்தமாக தேவையான தரவு மற்றும் ஆவணங்கள் வழங்கப்படலாம்.	
21	மேற்பரப்பு நீர்/நிலத்தடி நீரின் தரம், காற்றின் தரம், மண்ணின் தரம் மற்றும் போக்குவரத்து/வாகன இயக்க ஆய்வு உட்பட தாவரங்கள்/விலங்குகள் தொடர்பான சுற்றுச்சூழல் மற்றும் சுற்றுச்சூழல் அளவுருக்களுக்கான அடிப்படைத் தரவை முன்மொழிபவர் அளிக்க வேண்டும்.	மேற்பரப்பு நீர்/நிலத்தடி நீரின் தரம், காற்றின் தரம், மண்ணின் தரம் மற்றும் தாவரங்கள்/விலங்குகள், போக்குவரத்து/வாகன இயக்கம் ஆய்வு உள்ளிட்ட சுற்றுச்சூழல் மற்றும் சுற்றுச்சூழல் அளவுருக்களுக்கான அடிப்படைத் தரவு, சுற்றுச்சூழலில் முன்மொழியப்பட்ட திட்டத்தின் ஒட்டுமொத்த தாக்கத்தை மதிப்பிடுவதற்குத் தயாரிக்கப்பட்டுள்ளது. அடிப்படை ஆய்வின் விவரங்கள் அத்தியாயம் எண் 3 இல் கொடுக்கப்பட்டுள்ளது.
22	மண், ஆரோக்கியம், பல்லுயிர், காற்று மாசுபாடு, நீர் மாசுபாடு, காலநிலை மாற்றம் மற்றும் வெள்ளக் கட்டுப்பாடு மற்றும் சுகாதார பாதிப்புகள் ஆகியவற்றின் அடிப்படையில் குறிப்பிட்ட சுற்றுச்சூழலைக் குறிப்பிட்டு குவாரியில் மேற்கொள்ளப்படும் சுரங்க நடவடிக்கைகளால் ஒட்டுமொத்த தாக்க ஆய்வை முன்மொழிபவர் மேற்கொள்ள வேண்டும். அதன்படி, சம்பந்தப்பட்ட குவாரி மற்றும் சுற்றுப்புற குடியிருப்புகளை மனதில் வைத்து சுற்றுச்சூழல் மேலாண்மை திட்டம் தயாரிக்கப்பட வேண்டும்.	சுரங்க நடவடிக்கைகளால் ஏற்படும் ஒட்டுமொத்த தாக்க ஆய்வு அத்தியாயம் - 7ல் விளக்கப்பட்டுள்ளது
23	மழை நீர் சேகரிப்பு மேலாண்மை, நீர் இருப்பு (மழைக்காலம் மற்றும் பருவமழை அல்லாத இரண்டும்) உடன் ரீசார்ஜ் செய்யும் விவரங்களுடன் சமர்ப்பிக்க வேண்டும்.	தாழ்வான இடத்தில் உள்ள சுரங்கப் பள்ளத்தில் மழைநீர் சேகரிக்கப்பட்டு, பின்னர் சாலைப் பராமரிப்பு, பசுமைப் பட்டை மேம்பாடு போன்றவற்றுக்குப் பயன்படுத்தப்படும்.
24	வனப்பகுதி, விவசாய நிலம், மேய்ச்சல் நிலம், வனவிலங்கு சரணாலயம், தேசிய பூங்கா, விலங்கினங்களின் இடம்பெயர்ந்த பாதைகள், நீர்நிலைகள், மனித குடியிருப்புகள் மற்றும் பிற சுற்றுச்சூழல் அம்சங்களைக் குறிக்கும் ஆய்வுப் பகுதியின் நில பயன்பாடு குறிப்பிடப்பட வேண்டும். சுரங்க குத்தகை பகுதியின் நில பயன்பாட்டுத் திட்டம் செயல்பாட்டுக்கு முந்தைய, செயல்பாட்டு மற்றும் செயல்பாட்டுக்கு பிந்தைய கட்டங்களை உள்ளடக்கியதாக தயாரிக்கப்பட்டு சமர்ப்பிக்கப்பட	நிலப் பயன்பாடு 10 கிமீ சுற்றளவில் உள்ள நிலப்பரப்பு ஆய்வு அத்தியாயம் எண். 3 இல் விவரிக்கப்பட்டுள்ளது.

	வேண்டும். நில பயன்பாட்டு மாற்றம் ஏதேனும் இருந்தால், அதன் தாக்கம் கொடுக்கப்பட வேண்டும்.	
25	சுரங்க குத்தகைக்கு வெளியில் நிராகரிக்கப்பட்ட நிலத்தின் பரப்பளவு, சுரங்க குத்தகையிலிருந்து தூரம், அதன் நில பயன்பாடு, R&R சிக்கல்கள் ஏதேனும் இருந்தால், சுரங்க குத்தகைக்கு வெளியே நிராகரிக்கப்பட்ட நிலத்தின் விவரங்கள் வழங்கப்பட வேண்டும்.	பொருந்தாது, விரயங்கள் எதுவும் எதிர்பார்க்கப்படாது, தோராயமான கற்கள் அனைத்தும் பயன்படுத்தப்படும்.
26	சுரங்க நடவடிக்கைகளுக்கான நீதிமன்றக் கட்டுப்பாடுகளை ஈர்க்கும் திட்டப் பகுதிகள் 'முக்கியமான முறையில் மாசுபட்டவை' என அறிவிக்கப்பட்ட பகுதிகளுக்கு அருகாமையில் குறிப்பிடப்பட வேண்டும், மேலும் தேவைப்படும் இடங்களில், TNPCB (அல்லது) துறை போன்ற பரிந்துரைக்கப்பட்ட அதிகாரிகளின் அனுமதிச் சான்றிதழ்கள். முன்மொழியப்பட்ட சுரங்க நடவடிக்கைகள் பரிசீலிக்கப்படும் வகையில் புவியியல் மற்றும் சுரங்கம் பாதுகாக்கப்பட வேண்டும் மற்றும் வழங்கப்பட வேண்டும்.	இப்பகுதி மிகவும் மாசுபட்ட பகுதியாக அறிவிக்கப்படவில்லை, திட்டத்திற்கு எதிராக நீதிமன்ற வழக்கு எதுவும் நிலுவையில் இல்லை. ஆதரவாளர் துல்லியமான பகுதி தொடர்பு கடிதம், சுரங்க திட்டத்திற்கான ஒப்புதல் பெற்றார். விவரங்கள் இணைப்பாக இணைக்கப்பட்டுள்ளன.
27	திட்டத்தில் மேற்கொள்ள உத்தேசிக்கப்பட்டுள்ள நீர் பாதுகாப்பு நடவடிக்கைகள் பற்றிய விளக்கம் அளிக்கப்பட வேண்டும். திட்டத்தில் முன்மொழியப்பட்டுள்ள மழைநீர் சேகரிப்பு பற்றிய விவரங்கள் ஏதேனும் இருந்தால் வழங்கப்பட வேண்டும்.	மழைக்குப் பிறகு குழிகளில் சேகரிக்கப்படும் மழைநீர், பசுமைப் பட்டைகளை உருவாக்கவும், தூசியை அடக்கவும் பயன்படுத்தப்படும்.
28	இத்திட்டத்தின் காரணமாக உள்ளூர் போக்குவரத்து உள்கட்டமைப்பில் ஏற்படும் தாக்கம் சுட்டிக்காட்டப்பட வேண்டும்.	முன்மொழியப்பட்ட போக்குவரத்து பாதையில் வீடுகள், பள்ளிகள் என்ற குழு இல்லை. தணிப்பு நடவடிக்கைகளுடன் முன்மொழியப்பட்ட போக்குவரத்து பாதை அத்தியாயம் எண்.2 இல் கொடுக்கப்பட்டுள்ளது
29	ஒரு மர ஆய்வு ஆய்வு (எண்கள், இனங்களின் பெயர், வயது, விட்டம் போன்றவை) சுரங்க குத்தகைக்கு பயன்படுத்தப்பட்ட பகுதி & 300 மீ இடையக மண்டலம் மற்றும் சுரங்க நடவடிக்கையின் போது அதன் மேலாண்மை ஆகிய இரண்டிலும் மேற்கொள்ளப்பட வேண்டும்.	மைய மண்டலத்தில் ஃப்ளோரா ஆய்வு மேற்கொள்ளப்பட்டது மற்றும் விவரங்கள் அத்தியாயம் எண்.3 இல் கொடுக்கப்பட்டுள்ளன
30	முன்மொழியப்பட்ட திட்டத்திற்கான விரிவான கண்ணிவெடி மூடல் திட்டம் EIA/EMP அறிக்கையில் இடம் சார்ந்ததாக இருக்க வேண்டும்.	சுரங்கத்தை மூடும் திட்டம் அத்தியாயம் எண்.4 இல் விவரிக்கப்பட்டுள்ளது

		சுரங்கத்தை மூடுவதற்கான பட்ஜெட், அத்தியாயம் எண்.10 இல் சுற்றுச்சூழல் மேலாண்மை திட்டத்தில் சேர்க்கப்பட்டுள்ளது.
31	முன்மொழியப்பட்ட இடத்திற்கு அருகில் உள்ள தாவரங்கள் மற்றும் விலங்கினங்கள் பற்றிய ஆய்வின் ஒரு பகுதியாக, EIA ஒருங்கிணைப்பாளர் உள்ளூர் மாணவர்களுக்கு உள்ளூர் தாவரங்கள் மற்றும் விலங்கினங்களைப் பாதுகாப்பதன் முக்கியத்துவத்தைப் பற்றி கல்வி கற்பிக்க முயல வேண்டும்.	தளத்தின் அருகாமையில் உள்ள தாவரங்கள் மற்றும் விலங்கினங்கள் ஆய்வு உள்ளூர் பள்ளி மாணவர்களுடன் இணைந்து செயல்பாட்டு பகுதி நிபுணர்களால் மேற்கொள்ளப்படுகிறது.
32	திட்டத்தைச் சுற்றி பசுமைப் பட்டையின் நோக்கம் தப்பியோடிய உமிழ்வைக் கைப்பற்றுவதாகும். கார்பன் வரிசைப்படுத்தல் மற்றும் தோற்றமளிக்கும் சத்தத்தை குறைப்பதற்கு, அழகியலை மேம்படுத்துவதற்கு கூடுதலாக. DFO, மாநில வேளாண் பல்கலைக் கழகத்துடன் கலந்தாலோசித்து பின்னிணைப்பில் கொடுக்கப்பட்டுள்ளபடி பரந்த அளவிலான உள்நாட்டு தாவர இனங்களை நடவு செய்ய வேண்டும். பூர்வீக தோற்றம் கொண்ட அடர்த்தியான/மிதமான விதானம் கொண்ட தாவர வகைகளைத் தேர்ந்தெடுக்க வேண்டும். புதர்களுடன் மாறி மாறி சிறிய நடுத்தர/உயரமான மரங்களை கலப்பு முறையில் நடவு செய்ய வேண்டும்.	திட்ட தளத்தில் உள்ள தோட்டம் பூர்வீக மற்றும் கலப்பு தோட்டத்தைப் பயன்படுத்தி மேற்கொள்ளப்படும். தோட்டத்திற்கு பரிந்துரைக்கப்பட்ட இனங்கள் அத்தியாயம் எண்.4 அட்டவணையில் கொடுக்கப்பட்டுள்ளது
33	உயரமான/ஒரு வருடம் பழமையான மரக்கன்றுகள் பொருத்தமான அளவு பைகளில் வளர்க்கப்படுகின்றன; குறிப்பிட்ட இடத் தேர்வுகள் தொடர்பாக உள்ளூர் வன அதிகாரிகள் / தாவரவியலாளர் / தோட்டக்கலை நிபுணர்களின் ஆலோசனையின்படி சுற்றுச்சூழலுக்கு உகந்த பைகளை சரியான மாற்றாக நட வேண்டும். முன்மொழிபவர் குறைந்தபட்சம் 3 மீட்டர் அகலம் கொண்ட திட்டத் தளத்தின் எல்லையெங்கும் GPS ஆயத்தொலைவுகளுடன் பசுமை அரண் பகுதியை ஒழுங்கமைக்கப்பட்ட முறையில் ஒதுக்க வேண்டும்.	குறிப்பிட்டு ஒப்புக்கொண்டார். திட்ட தளத்தில் உள்ள தோட்டம் பூர்வீக மற்றும் கலப்பு தோட்டத்தைப் பயன்படுத்தி மேற்கொள்ளப்படும். தோட்டத்திற்கு பரிந்துரைக்கப்பட்ட இனங்கள் அத்தியாயம் எண்.4 இல் கொடுக்கப்பட்டுள்ளது
34	பேரிடர் மேலாண்மை திட்டம் தயாரிக்கப்பட்டு, EIA/EMP அறிக்கையில் சேர்க்கப்படும்.	அத்தியாயம்-7 இல் பேரிடர் மேலாண்மைத் திட்ட விவரங்கள்

35	இடர் மதிப்பீடு மற்றும் மேலாண்மைத் திட்டம் தயாரிக்கப்பட்டு, EIA/EMP அறிக்கையில் சேர்க்கப்படும்.	ஒரு இடர் மதிப்பீடு மற்றும் மேலாண்மை திட்டம் அத்தியாயம்- 7
36	இந்தத் திட்டத்தின் தொழில்சார் சுகாதார பாதிப்புகள் எதிர்பார்க்கப்பட வேண்டும் மற்றும் முன்மொழியப்பட்ட தடுப்பு நடவடிக்கைகள் விரிவாக விவரிக்கப்பட வேண்டும். முன் வேலை வாய்ப்பு மருத்துவ பரிசோதனை மற்றும் காலமுறை மருத்துவ பரிசோதனை அட்டவணைகள் பற்றிய விவரங்கள் EMP இல் இணைக்கப்பட வேண்டும். சுரங்கப் பகுதியில் முன்மொழியப்பட்ட தேவையான வசதிகளுடன் கூடிய திட்டக் குறிப்பிட்ட தொழில்சார் சுகாதாரத் தணிப்பு நடவடிக்கைகள் விரிவாக இருக்கலாம்.	தணிப்பு நடவடிக்கைகளுடன் திட்டத்தின் தொழில்சார் ஆரோக்கிய பாதிப்புகள் அத்தியாயம் எண்.7 இல் விவரிக்கப்பட்டுள்ளன, அத்தியாயம் எண்.10 இல் கொடுக்கப்பட்டுள்ள காலமுறை மருத்துவப் பரிசோதனையின் விவரங்கள்
37	இத்திட்டத்தின் பொது சுகாதார தாக்கங்கள் மற்றும் பாதிப்பு மண்டலத்தில் உள்ள மக்களுக்கான தொடர்புடைய நடவடிக்கைகள் முறையாக மதிப்பீடு செய்யப்பட வேண்டும் மற்றும் முன்மொழியப்பட்ட தீர்வு நடவடிக்கைகள் பட்ஜெட் ஒதுக்கீடுகளுடன் விரிவாக விவரிக்கப்பட வேண்டும்.	பாதிப்பு மண்டலத்தில் உள்ள மக்கள் தொகை விவரங்கள் (500மீ சுற்றளவுக்குள்) அத்தியாயம் எண்.3ல் விவரிக்கப்பட்டுள்ளது,
38	சமூக-பொருளாதார ஆய்வுகள் சுரங்க நடவடிக்கையிலிருந்து 5 கிமீ இடையக மண்டலத்திற்குள் மேற்கொள்ளப்பட வேண்டும். திட்ட ஆதரவாளரால் வழங்க முன்மொழியப்பட்ட உள்ளூர் சமூகத்திற்கு சமூக-பொருளாதார முக்கியத்துவம் மற்றும் செல்வாக்கின் நடவடிக்கைகள் சுட்டிக்காட்டப்பட வேண்டும். முடிந்தவரை, செயல்படுத்துவதற்கான கால அளவுகளுடன் அளவு பரிமாணங்கள் கொடுக்கப்படலாம்.	10 கிமீ சுற்றளவை உள்ளடக்கிய சமூகப் பொருளாதார ஆய்வு அத்தியாயம் எண்.3 இல் விரிவாகக் கொடுக்கப்பட்டுள்ளது.
39	திட்டத்திற்கு எதிராக நிலுவையில் உள்ள வழக்குகளின் விவரங்கள், ஏதேனும் இருந்தால், திட்டத்திற்கு எதிராக ஏதேனும் நீதிமன்றத்தால் நிறைவேற்றப்பட்ட வழிகாட்டுதல் / உத்தரவுடன் கொடுக்கப்பட வேண்டும்.	திட்டத்திற்கு எதிராக நீதிமன்ற வழக்கு மற்றும் வழக்கு எதுவும் நிலுவையில் இல்லை.
40	திட்டம் செயல்படுத்தப்பட்டால், திட்டத்தின் பலன்கள் விவரிக்கப்பட	இது அத்தியாயம் -3- சமூக பொருளாதார ஆய்வில் விளக்கப்பட்டுள்ளது

	வேண்டும். திட்டத்தின் பலன்கள், சுற்றுச்சூழல், சமூகம், பொருளாதாரம், வேலை வாய்ப்பு போன்றவற்றை தெளிவாகக் குறிக்கும்.	
41	தற்போது EC கோரப்பட்டுள்ள உத்தேச குவாரி தளத்தில் ஏதேனும் குவாரி நடவடிக்கைகள் மேற்கொள்ளப்பட்டிருந்தால், திட்ட ஆதரவாளர் முந்தைய தேர்தல் ஆணையத்தில் கொடுக்கப்பட்ட EC நிபந்தனைகளுக்கு விரிவான இணக்கத்தை, MoEF&CC, பிராந்திய அலுவலகத்தால் முறையாக சான்றளிக்கப்பட்ட தள புகைப்படங்களுடன் அளிக்க வேண்டும். , சென்னை (அல்லது) சம்பந்தப்பட்ட DEE/TNPCB.	பொருந்தாது, திட்டம் புதிய திட்டம்
42	திட்ட ஆதரவாளர் என்னுடைய வாழ்நாள் முழுமைக்கும் EMP ஐ தயார் செய்து, என்னுடைய வாழ்நாள் முழுவதும் EMPயை கடைபிடிப்பதாக உறுதிமொழி அளித்த உறுதிமொழியையும் அளிக்க வேண்டும்.	சுரங்கத்தின் முழு வாழ்க்கைக்கும் EMP தயார் செய்யப்பட்டுள்ளது. பொது விசாரணை முடிந்த பிறகு மதிப்பீட்டின் போது EMP ஐக் கூறி ஆதரவாளர் அளிக்கப்பட்ட பிரமாணப் பத்திரம் சமர்ப்பிக்கப்படும்.
43	எந்தவொரு உண்மைத் தகவலையும் மறைத்தல் அல்லது தவறான/புணையப்பட்ட தரவைச் சமர்ப்பித்தல் மற்றும் மேலே குறிப்பிட்டுள்ள நிபந்தனைகளுக்கு இணங்கத் தவறினால், சுற்றுச்சூழல் (பாதுகாப்பு) சட்டம், 1986 இல் தண்டனை விதிகளை ஈர்ப்பதுடன், இந்த குறிப்பு விதிமுறைகள் திரும்பப் பெறப்படலாம்.	குறிப்பிட்டு ஒப்புக்கொண்டார்

SEIAA தரநிலை நிபந்தனைகள்		
குழும மேலாண்மை குழு		
1	குழுமமேனேஜ்மென்ட் கமிட்டி அமைக்கப்பட வேண்டும், அதில் ஏற்கனவே உள்ள மற்றும் முன்மொழியப்பட்ட குவாரி உட்பட குழுமத்தில் உள்ள அனைத்து ஆதரவாளர்களும் உறுப்பினர்களாக இருக்க வேண்டும்.	தற்போதுள்ள மற்றும் முன்மொழியப்பட்ட குவாரி உள்ளிட்ட ஆதரவாளர்களுடன் பரஸ்பர ஒப்பந்தத்துடன் குழுமம் மேலாண்மைக் குழு அமைக்கப்பட்டுள்ளது.
2	EMP ஐ திறம்பட செயல்படுத்துவதற்கு உறுப்பினர்கள் தங்களுக்குள் ஒருங்கிணைக்க வேண்டும். பசுமை அரண் மேம்பாடு, தண்ணீர் தெளித்தல் உள்ளிட்டவை உறுதி செய்யப்பட்டுள்ளன. மரம் வளர்ப்பு, வெடி வெடித்தல் போன்றவை.	குழு ஒப்பந்தத்தின்படி, கிரீன் பெல்ட் மேம்பாடு, தண்ணீர் தெளித்தல் மற்றும் மரம் நடும் நடவடிக்கைகள் ஆகியவற்றுக்கு ஆதரவாளர்கள் ஒருங்கிணைந்து செயல்படுவார்கள்.
3	அமைக்கப்பட்ட குழுவின் உறுப்பினர்களின் பட்டியல் AD/Mines க்கு முன் சமர்ப்பிக்கப்படும்	உறுப்பினர்களின் பட்டியலைக் கொண்ட குழு அமைக்கும் பணி

	சுரங்க குத்தகையை செயல்படுத்துதல் மற்றும் அது ஒவ்வொரு ஆண்டும் AD/Mines க்கு புதுப்பிக்கப்படும்.	மதுரையில் உள்ள AD சுரங்க அலுவலகத்தில் சமர்ப்பிக்கப்பட்டு, ஒவ்வொரு ஆண்டும் புதுப்பிக்கப்படும்.
4	விரிவான செயல்பாட்டுத் திட்டம் சமர்ப்பிக்கப்பட வேண்டும், அதில் குழுமத்தில் அருகிலுள்ள குவாரிகள், பாதை வரைபடம் மற்றும் நெட்வொர்க் வடிவில் தனிப்பட்ட குவாரியால் சுத்திகரிப்புச் சாலைகளின் பயன்பாடு, வெடிக்கும் அதிர்வெண் ஆகியவை அடங்கும்.	குழு உடன்படிக்கையின்படி, வெடிகுண்டு அதிர்வெண் விவாதிக்கப்பட்டு, ஆதரவாளர்களால் நியமிக்கப்பட்ட சுரங்க மேலாளரால் மேற்கொள்ளப்படும், அது குழு நிமிடங்களில் புதுப்பிக்கப்படும்.
5	குறிப்பாக கடுமையான மழை போன்ற இயற்கைப் பேரிடர்களின் போது, கொத்து வெள்ளம் மற்றும் வெளியேற்றும் திட்டத்தைக் கருத்தில் கொண்டு தணிப்பு நடவடிக்கைகள் போன்றவற்றின் போது கொத்து தொடர்பான இடர் மேலாண்மைத் திட்டம் குறித்து குழு விவாதிக்கும்.	இறுதி EIA அறிக்கையின் அத்தியாயம் 7 இல் விவாதிக்கப்பட்ட விவரங்கள்
6	குழும மேனேஜ்மென்ட் கமிட்டியானது நிலையானதாக நடைமுறைப்படுத்த சுற்றுச்சூழல் கொள்கையை உருவாக்குகிறது சட்டத்தின்படி அறிவியல் மற்றும் முறையான முறையில் குவாரி. நடித்த பாத்திரம் வகுக்கப்பட்ட சுற்றுச்சூழல் கொள்கையை செயல்படுத்தும் குழு விரிவாக கொடுக்கப்படும்.	இறுதி EIA அறிக்கையின் அத்தியாயம் 6 இல் விவாதிக்கப்பட்ட விவரங்கள்
7	மறுசீரமைப்பு மூலோபாயம் தொடர்பான செயல் திட்டத்தை கமிட்டி தகர்த்தெறியும் ஒரு முழுமையான முறையில் கொத்து கீழ் விழும் தனிப்பட்ட குவாரி.	குறிப்பிட்டு ஒப்புக்கொண்டார்
8	குழுவானது எமர்ஜென்சி மேனாபிமென்ட் திட்டத்தை குழுமத்திற்குள் செயல்படுத்த வேண்டும்.	அத்தியாயம் 7 இல் விவாதிக்கப்பட்ட விவரங்கள்.
9	சுரங்கத்தில் ஈடுபடும் தொழிலாளர்கள்/ஊழியர்களின் உடல்நலம் மற்றும் பொதுமக்களின் உடல்நலம் குறித்து குழு ஆலோசிக்கும்.	அத்தியாயம் 10 இல் விவாதிக்கப்பட்ட விவரங்கள்.
10	குழுவானது நிலையான வளர்ச்சி இலக்குகளை அடைவதற்கான செயல் திட்டத்தை செயல்படுத்த வேண்டும் தண்ணீர், சுகாதாரம் மற்றும் பாதுகாப்பு பற்றிய குறிப்பு.	குறிப்பிட்டு ஒப்புக்கொண்டார்
11	தீ விபத்துகள் ஏற்பட்டால் தீ பாதுகாப்பு மற்றும் வெளியேற்றும் திட்டத்தை குழு வழங்க வேண்டும்.	அத்தியாயம் 7 இல் விரிவாக விவாதிக்கப்பட்டது.
சுரங்கத்தின் தாக்க ஆய்வு		

12	<p>பின்வருவனவற்றில் புகழ்பெற்ற ஆராய்ச்சி நிறுவனங்களிடமிருந்து வழங்கப்பட்ட துல்லியமான ஆர்கா தகவல்தொடர்பு ஆணையின்படி, சுரங்க குத்தகைக் காலம் முழுவதையும் உள்ளடக்கிய உத்தேச சுரங்க குத்தகைப் பகுதியைச் சுற்றியுள்ள சுரங்கத்தின் தாக்கம் குறித்து விரிவான ஆய்வு மேற்கொள்ளப்படும்.</p> <p>அ) மண் ஆரோக்கியம் மற்றும் உயிர் பன்முகத்தன்மை b) வறட்சி, வெள்ளம் போன்றவற்றுக்கு வழிவகுக்கும் காலநிலை மாற்றம். c) கிரீன்ஹவுஸ் வாயுக்கள் (GHG) வெளியிடப்படும் மாசுபாடு, வெப்பநிலை உயர்வு' & வாழ்வாதாரம் உள்ளூர் மக்களின். d) நீர் மாசுபாட்டின் சாத்தியக்கூறுகள் மற்றும் நீர்வாழ் சுற்றுச்சூழல் ஆரோக்கியத்தில் தாக்கம்' இ) விவசாயம், வனவியல் & பாரம்பரிய நடைமுறைகள். 1) சுற்றுச்சூழலில் ஏற்படும் அழிவின் காரணமாக நீர்வெப்ப/புவிவெப்ப விளைவு' g) உயிர்-புவி வேதியியல் செயல்முறைகள் மற்றும் சுற்றுச்சூழல் அழுத்தம் உட்பட அதன் அடிச்சுவடுகள்' h) மேற்பரப்பு நீராவிகளில் வண்டல் புவி வேதியியல்.</p>	<p>மண் ஆரோக்கியம் பற்றிய விவரங்கள் அத்தியாயம் எண் 3 இல் கொடுக்கப்பட்டுள்ளது மற்றும் பல்லுயிர் பன்மை அத்தியாயம் எண் 3 இல் கொடுக்கப்பட்டுள்ளது. இந்த திட்டத்தால் காலநிலையில் குறிப்பிடத்தக்க மாற்றங்கள் எதுவும் ஏற்படாது காலநிலை மாற்றங்கள் மற்றும் GHG அத்தியாயம் எண் 4 இல் விவரிக்கப்பட்டுள்ளன. நீர் மாசுபாடு மற்றும் நீர்வாழ் சுற்றுச்சூழல் அமைப்பின் மீதான தாக்கம் பற்றிய விவரங்கள் அத்தியாயம் எண் 4 இல் கொடுக்கப்பட்டுள்ளன. சுற்றுச்சூழலில் ஏற்படும் அழிவு, உயிர் புவி வேதியியல் செயல்முறை மற்றும் வண்டல் புவி வேதியியல் ஆகியவற்றால் ஏற்படும் நீர்வெப்ப/புவிவெப்ப விளைவுகள் அத்தியாயம் எண் 7ல் கொடுக்கப்பட்டுள்ளது.</p>
விவசாயம் & வேளாண் பல்லுயிர்		
13	முன்மொழியப்பட்ட சுரங்கப் பகுதியைச் சுற்றியுள்ள விவசாய வயல்களில் தாக்கம்.	அத்தியாயம் 4 இல் விரிவாக விவாதிக்கப்பட்டது.
14	திட்ட இடத்தைச் சுற்றியுள்ள மண் தாவரங்கள் மற்றும் தாவரங்களின் மீதான தாக்கம்.	அத்தியாயம் 4 இல் விரிவாக விவாதிக்கப்பட்டது.
15	எண் உட்பட தாவர வகைகளின் விவரங்கள். முன்மொழியப்பட்ட சுரங்கப் பகுதிக்குள் மரங்கள் மற்றும் புதர்கள் மற்றும். அப்படியானால், முன்மொழியப்பட்ட சுரங்கப் பகுதியின் எல்லையில் அத்தகைய தாவரங்களை இடமாற்றம் செய்வது EMP இல் குறிப்பிடப்பட்டுள்ளது.	அத்தியாயம் 10 இல் விவாதிக்கப்பட்ட விவரங்கள்
16	சுற்றுச்சூழல் தாக்க மதிப்பீடு பல்லுயிர், இயற்கை சுற்றுச்சூழல், மண் நுண்ணுயிரிகளை ஆய்வு செய்ய வேண்டும். விலங்கினங்கள் மற்றும் மண் விதை வங்கிகள் மற்றும் இயற்கை சுற்றுச்சூழலை பராமரிப்பதற்கான நடவடிக்கைகளை பரிந்துரைக்கின்றன.	பல்லுயிர், இயற்கை சுற்றுச்சூழல், மண் நுண்ணுயிரிகள், விலங்கினங்கள் பற்றிய EIA ஆய்வு மேற்கொள்ளப்பட்டு முந்தைய ஸ்லைடுகளில் விவாதிக்கப்பட்டது. "மண் விதை வங்கிகள்" என்று அழைக்கப்படும் மண்ணில் பெரிய விதை இருப்பை உருவாக்குவதன் மூலம் இனங்கள் சாதகமற்ற காலநிலையின் காலங்களை சமாளிக்கின்றன. இந்த மூலோபாயம் தாவர இனங்களின் பன்முகத்தன்மையை இடையூறுகளின் போது இனங்கள் உள்ளூர்

		அழிவிலிருந்து பாதுகாக்கிறது மற்றும் கடந்த கால மக்கள்தொகை இயக்கவியல் மற்றும் கட்டமைப்பு மற்றும் சிதைந்த நிலத்தின் எதிர்கால மீளூருவாக்கம் திறன் பற்றிய தகவல்களை வழங்குகிறது. முன்மொழியப்பட்ட திட்டத் தளமானது பெரிய தாவரங்கள் ஏதும் இல்லாத வறண்ட நிலமாகும், மேலும் அதன் மேல் அடுக்கு கிராவல் அகற்றி திறந்த சந்தையில் விற்பனை செய்ய உத்தேசிக்கப்பட்டுள்ளது மற்றும் குத்தகைக்கு விடப்பட்ட பகுதியைச் சுற்றிலும் 7.5 மீட்டர் பாதுகாப்புத் தடையை தொடாமல் இருக்க வேண்டும்.
17	நடவடிக்கையானது குறிப்பிட்ட பகுதியின் நிலையான மேலாண்மை மற்றும் பொருட்கள் மற்றும் சேவைகளின் ஓட்டத்திற்கான சுற்றுச்சூழல் அமைப்பை மீட்டெடுப்பதை பரிந்துரைக்க வேண்டும்.	கண்ணிவெடி மூடலின் போது தோண்டப்பட்ட குழி மழை நீரை சேகரிக்க அனுமதிக்கப்படும் மற்றும் செயற்கை நீர்த்தேக்கமாக செயல்படும் மற்றும் சுற்றுச்சூழல் அமைப்புக்கு பயனுள்ளதாக இருக்கும். முன்மொழியப்பட்ட பசுமை அரண் செயல்பாடு, சுரங்கத்தை மூடும் போது சுற்றுச்சூழல் அமைப்புக்கு நன்மை பயக்கும்
18	திட்ட முன்மொழிபவர், அருகிலுள்ள பட்டா நிலங்களில் உள்ள தோட்டங்களில் திட்டத்தின் தாக்கத்தை ஆய்வு செய்து வழங்க வேண்டும். தோட்டக்கலை, விவசாயம் மற்றும் கால்நடைகள்.	திட்டப் பகுதி தெற்குப் பகுதியில் தற்போதுள்ள குவாரிகளால் எல்லையாக உள்ளது. முன்மொழியப்பட்ட குவாரியின் எல்லையில் வேலியுடன் பச்சைக் கண்ணி அமைக்க முன்மொழிந்தார், தவிர, அத்தியாயம் எண். 10ல் பட்ஜெட் ஒதுக்கீடு கொடுக்கப்பட்டுள்ளது.
காடு		
19	திட்ட முன்மொழிபவர், காப்பு காடுகளில் இல்லாத வனவிலங்குகளில் சுரங்கத்தின் தாக்கம் குறித்து விரிவாக ஆய்வு செய்வார்.	வாகுதுமலை R.F - 207.75 கிமீ - வடகிழக்கு கடலூர் ஸ்லெண்டர் லோரிஸ் சரணாலயம் - 36 கிமீ - வடகிழக்கு கொடைக்கானல் வனவிலங்கு சரணாலயம் - 36 கி.மீ- வடமேற்கு
20	சுற்றுச்சூழல் தாக்க மதிப்பீடு காடு, தாவரங்கள், உள்ளூர், பாதிக்கப்படக்கூடிய மற்றும் அழிந்து வரும் உள்நாட்டு தாவரங்கள் மற்றும் விலங்கினங்கள் மீதான தாக்கத்தை ஆய்வு செய்ய வேண்டும்.	அத்தியாயம்-3 இல் சூழலியல் மற்றும் பல்லுயிர் சூழல் ஒப்பந்தங்கள்
21	சுற்றுச்சூழல் தாக்க மதிப்பீட்டில், நிற்கும் மரங்களில் ஏற்படும் பாதிப்புகளை ஆய்வு செய்து, தற்போதுள்ள மரங்களை எண்ணி எண்ணி, பாதுகாப்புக்கு நடவடிக்கை எடுக்க வேண்டும்.	அத்தியாயம்-3 இல் சூழலியல் மற்றும் பல்லுயிர் சூழல் ஒப்பந்தங்கள்
22	சுற்றுச்சூழல் தாக்க மதிப்பீடு பாதுகாக்கப்பட்ட பகுதிகள், காப்பு காடுகள், தேசிய பூங்காக்கள், தாழ்வாரங்கள் மற்றும்	எதிர்பார்க்கப்படும் சுற்றுச்சூழல் தாக்கம் மற்றும் தணிப்பு

	வனவிலங்கு பாதைகள், திட்ட இடத்திற்கு அருகில் உள்ள பாதிப்புகளை ஆய்வு செய்ய வேண்டும்.	நடவடிக்கைகள் அத்தியாயம் எண்.4 இல் விவரிக்கப்பட்டுள்ளன
நீர் சூழல்		
23	நீர்-புவியியல் ஆய்வு, நிலத்தடி நீர் உந்தி மற்றும் திறந்தவெளி கிணறுகள் மற்றும் ஆறுகள், தொட்டிகள் போன்ற மேற்பரப்பு நீர்நிலைகளின் எண்ணிக்கையை விவரிக்கும் நீர் அட்டவணையின் விளிம்பு வரைபடத்தைக் கருத்தில் கொண்டது. கால்வாய்கள், குளங்கள் போன்றவை 1 கிமீ (சுற்றளவு)க்குள் சுரங்க நடவடிக்கைகளால் அருகிலுள்ள நீர்நிலைகளில் ஏற்படும் பாதிப்புகளை மதிப்பிடுவதற்காக. உண்மையான கண்காணிக்கப்பட்ட தரவுகளின் அடிப்படையில், வேலை செய்வது சுற்று நீரைக் குறுக்கிடுமா என்பது தெளிவாகக் காட்டப்படலாம். சுரங்க குத்தகை காலம் முழுவதையும் உள்ளடக்கி, இது தொடர்பான தேவையான தரவு மற்றும் ஆவணங்கள் வழங்கப்படலாம்.	திட்டப் பகுதியில் இருந்து 1 கிமீ சுற்றளவில் 7 திறந்தவெளி கிணறுகளும், 8 ஆழ்குழாய் கிணறுகளும் உள்ளன, மின்தடை முறை மூலம் நீர்வளவியல் ஆய்வு நடத்தப்பட்டுள்ளது.
24	அரிப்பு கட்டுப்பாட்டு நடவடிக்கைகள்	குறிப்பிட்டு ஒப்புக்கொண்டார்
25	உத்தேசிக்கப்பட்ட சுரங்க குத்தகைப் பகுதியைச் சுற்றியுள்ள சுரங்கத்தின் தாக்கம் அருகிலுள்ள கிராமங்கள், நீர்நிலைகள்/ நதிகளில் ஏற்படும் பாதிப்புகள் குறித்து விரிவான ஆய்வு மேற்கொள்ளப்படும் மற்றும் எந்த சுற்றுச்சூழல் பலவீனமான பகுதிகள்.	அத்தியாயம் 2 இல் விவரங்கள்
26	திட்ட முன்மொழிவு மீன் வாழ்விடங்கள் மற்றும் நீர்நிலை மற்றும் நீர்த்தேக்கத்தில் உணவு வலை/உணவுச் சங்கிலி ஆகியவற்றில் ஏற்படும் தாக்கத்தை ஆய்வு செய்யும்.	உயிர் பன்முகத்தன்மையின் தாக்கம் அத்தியாயம் 2 மற்றும் 4 இல் உள்ள விவரங்கள்
27	திட்ட முன்மொழிபவர், செயல்பாடுகளால் இயற்கையான சூழலின் மீதான சாத்தியமான துண்டு துண்டான தாக்கம் பற்றிய விவரங்களை ஆய்வு செய்து அளிக்க வேண்டும்.	குறிப்பிட்டு ஒப்புக்கொண்டார்
28	திட்ட முன்மொழிபவர் நீர்நிலைகளில் உள்ள நீர்வாழ் தாவரங்கள் மற்றும் விலங்குகளின் தாக்கம் மற்றும் நிலப்பரப்பில் ஏற்படக்கூடிய வடுக்கள், அருகிலுள்ள குகைகள், பாரம்பரிய தளம் மற்றும் தொல்பொருள் தளங்களில் சாத்தியமான நில வடிவ மாற்றங்களின் காட்சி மற்றும் அழகியல் தாக்கங்கள் ஆகியவற்றை ஆய்வு செய்து புகைபிடிப்பார்.	குறிப்பிட்டு ஒப்புக்கொண்டார். அத்தியாயம் 3 இன் கீழ் விரிவாக உள்ளது.
29	குறிப்பு விதிமுறைகள் குறிப்பாக மண் ஆரோக்கியம், மண் அரிப்பு, மண், உடல், இரசாயன கூறுகள் மற்றும் துண்ணுயிர் கூறுகள் மீதான தாக்கத்தை ஆய்வு செய்ய வேண்டும்.	அத்தியாயம் 3 மண் சூழலில் விவரங்கள்.
30	சுற்றுச்சூழல் பாதிப்பு மதிப்பீடு ஈரநிலங்கள், நீர்நிலைகள், ஆறுகள் ஓடைகள், ஏரிகள்	அத்தியாயம் 3 நீர் சூழலில் விவரங்கள்.

	மற்றும் விவசாயத் தளங்களை ஆய்வு செய்ய வேண்டும்.	
ஆற்றல்		
31	ஓலியைக் கட்டுப்படுத்த எடுக்கப்பட்ட நடவடிக்கைகள். காற்று, நீர். தூசி கட்டுப்பாடு மற்றும் ஆற்றலை திறம்பட பயன்படுத்த எடுக்கப்பட்ட வழிமுறைகள் வழங்கப்பட வேண்டும்.	அத்தியாயம் 3 இல் உள்ள விவரங்கள் சுற்றுச்சூழல் கண்காணிப்பு விவரங்கள்.
பருவநிலை மாற்றம்		
32	சுற்றுச்சூழல் தாக்க மதிப்பீடு கார்பன் உமிழ்வை விரிவாக ஆய்வு செய்வதுடன், கார்பன் மூழ்கிகளின் வளர்ச்சி மற்றும் வெப்பநிலை குறைப்பு உள்ளிட்ட பிற உமிழ்வு மற்றும் காலநிலை தணிப்பு நடவடிக்கைகள் உட்பட கார்பன் உமிழ்வைத் தணிப்பதற்கான நடவடிக்கைகளை பரிந்துரைக்கும்.	கார்பன் உமிழ்வு மற்றும் தணிப்பு நடவடிக்கைகள் பற்றிய விவரங்கள் அத்தியாயம் எண்.4 இல் கொடுக்கப்பட்டுள்ளன
33	சுற்றுச்சூழல் தாக்க மதிப்பீடு, காலநிலை மாற்றம், வெப்பநிலை உயர்வு, மாசுபாடு மற்றும் மண்ணின் மேல் மற்றும் மண்ணுக்குக் கீழே உள்ள கார்பன் இருப்பு ஆகியவற்றின் மீதான தாக்கத்தை ஆய்வு செய்ய வேண்டும்.	வரைபடங்களின் வானிலை மற்றும் காலநிலை/வானிலை தரவு பிரதிநிதித்துவத்திற்கான அத்தியாயம்-3 இல் உள்ள விவரங்கள்.
சுரங்க மூடல் திட்டம்		
34	வழங்கப்பட்ட துல்லியமான பகுதி தகவல்தொடர்பு ஆணையின்படி சுரங்க குத்தகை காலம் முழுவதையும் உள்ளடக்கிய விரிவான சுரங்க மூடல் திட்டம்.	அத்தியாயம் 2 சுரங்க மூடல் திட்டத்தில் உள்ள விவரங்கள்
EMP		
35	விரிவான சுற்றுச்சூழல் மேலாண்மைத் திட்டத்துடன் தழுவல், தணிப்பு மற்றும் சரிசெய்தல் உத்திகள் வெளியிடப்பட்ட துல்லியமான பகுதி தகவல்தொடர்பு ஆணையின்படி முழு சுரங்க குத்தகை காலத்தையும் உள்ளடக்கியது.	அத்தியாயம் 10 இன் கீழ் விரிவாக உள்ளது
36	சுற்றுச்சூழல் தாக்க மதிப்பீடு, பசுமைப் பகுதி மேம்பாட்டிற்கான பட்ஜெட் மற்றும் பேரிடர் மேலாண்மைத் திட்டம் உள்ளிட்ட சுரங்க மூடல் திட்டத்துடன் EMP பற்றிய விரிவான ஆய்வு நடத்த வேண்டும்.	அத்தியாயம் 4 இல் பசுமை அரண் மேம்பாட்டின் விவரங்கள்
இடர் மதிப்பீட்டுத் திட்டம்		
37	சுரங்கத்தின் செயல்பாட்டு மற்றும் பிந்தைய செயல்பாட்டின் போது எதிர்பார்க்கப்படும் பாதிப்புகள் உட்பட இடர் மதிப்பீடு மற்றும் மேலாண்மைத் திட்டத்தை வழங்குதல்.	அத்தியாயம் 7 இன் கீழ் விரிவாக உள்ளது
பேரிடர் மேலாண்மை திட்டம்		
38	பேரிடர் மேலாண்மைத் திட்டம் மற்றும் பேரிடர் தணிப்பு நடவடிக்கைகளை அனைத்து அம்சங்களிலும் வழங்குதல் வழங்கப்பட்ட துல்லியமான பகுதி தகவல்தொடர்பு உத்தரவின்படி முழு சுரங்க குத்தகை காலம்.	பாடம் -7 இல் ஆய்வு 7.3 பேரிடர் மேலாண்மை திட்டத்தில் உள்ள விவரங்கள்

மற்றவைகள்		
39	திட்ட ஆதரவாளர் அங்கீகரிக்கப்பட்ட குடியிருப்புகள் தொடர்பாக 300மீ சுற்றளவுக்கு பின்னடைவுடன் VAO சான்றிதழை வழங்க வேண்டும். பள்ளிகள். தொல்லியல் தளங்கள். கட்டமைப்புகள். ரயில் பாதைகள், சாலைகள். ஓடைகள், ஓடை, வாரி, கால்வாய், வாய்க்கால் போன்ற நீர்நிலைகள். ஆறு, ஏரி குளம், தொட்டி போன்றவை.	குறிப்பிட்டு ஒப்புக்கொண்டார். அத்தியாயம் 4 இன் கீழ் விரிவாக உள்ளது
40	MoEF& CC அலுவலக குறிப்பாணையின்படி tr.No.22-65I201 7-IA.III தேதியிட்ட: 30.09.2020 மற்றும் 20.10.2020 பொது ஆலோசனையின் போது எழுப்பப்பட்ட கவலைகளை முன்மொழிபவர் நிவர்த்தி செய்ய வேண்டும். முன்மொழியப்பட்ட அனைத்து நடவடிக்கைகளும் சுற்றுச்சூழல் மேலாண்மை பியானின் ஒரு பகுதியாக இருக்க வேண்டும்.	குறிப்பிட்டு ஒப்புக்கொண்டார்
41	திட்ட முன்மொழிபவர் பிளாஸ்டிக் மற்றும் மைக்ரோபிளாஸ்டிக் காரணமாக சுற்றுச்சூழலில் ஏற்படக்கூடிய மாசுபாடுகளை ஆய்வு செய்து வெளியேற்ற வேண்டும். சுரங்கத்தின் போது சிந்திக்கப்படும் நடவடிக்கைகளால் நீர்வாழ் சூழல் மற்றும் நன்னீர் அமைப்புகளில் பிளாஸ்டிக் மற்றும் மைக்ரோபிளாஸ்டிக்ஸின் சுற்றுச்சூழல் அபாயங்கள் மற்றும் தாக்கங்கள் ஆராயப்பட்டு அறிக்கையிடப்படலாம்.	கார்பன் உமிழ்வு மற்றும் தணிப்பு நடவடிக்கைகள் பற்றிய விவரங்கள் அத்தியாயம் எண்.4 இல் கொடுக்கப்பட்டுள்ளன

வ. எண்	குறிப்பு விதிமுறைகள்	பதில்
1.1	EIA-EMP அறிக்கையானது, 2006 EIA அறிவிப்பின் பின் இணைப்பு III இல் குறிப்பிடப்பட்டுள்ள பொதுவான கட்டமைப்பின் அடிப்படையில், ஒரு ML/திட்டப் பகுதியில் அதிகபட்ச திறன் (.MTPA) செயல்பாட்டிற்காக தயாரிக்கப்படும்.	உச்ச உற்பத்தி = 16,390m3 சாதாரண கல் முன்மொழியப்பட்ட ஆழம் = 21m bgl திட்டப் பகுதி 1.36.5 ஹெக்டேர்.

<p>1.2</p>	<p>இப்பகுதியின் சுற்றுச்சூழலின் மீதான திட்ட குறிப்பிட்ட செயல்பாடுகள் மற்றும் சுற்றுச்சூழல் தரம் ஆகியவற்றை உள்ளடக்கிய காற்று, நீர், நிலம், உயிரியல் சமூகம் போன்றவற்றை சேகரிப்பின் மூலம் உள்ளடக்கிய தாக்கங்கள் மற்றும் சுற்றுச்சூழல் மேலாண்மை திட்டத்தை உள்ளடக்கிய உச்ச திறன் செயல்பாட்டிற்காக EIA-EMP அறிக்கை தயாரிக்கப்படும். தரவு மற்றும் தகவல், கணிப்பு மாதிரியாக்கம் உட்பட தாக்கங்கள் பற்றிய தரவு உருவாக்கம்.... MTPA அனுமதிக்கப்பட்ட திட்டம்/சுரங்கத் திட்டத்தின் அடிப்படையில் கனிம உற்பத்தியின் MTPA.... MTPA. அடிப்படை தரவு சேகரிப்பு பருவமழை தவிர எந்த பருவத்திலும் (மூன்று மாதங்கள்) இருக்கலாம்.</p>	<p>16,390m³ செயற்பாட்டின் உச்ச திறன், அத்தியாயம்- IV மற்றும் அத்தியாயம்-10 இல் உள்ள பாதிப்புகள் மற்றும் சுற்றுச்சூழல் மேலாண்மைத் திட்டத்தை திட்ட குறிப்பிட்ட செயல்பாடுகளில் உள்ளடக்கியது.</p> <p>CPCB அறிவிப்பு மற்றும் MoEF & CC வழிகாட்டுதல்களின்படி, மார்ச்-மே 2024 கோடை சீசனக்கான அடிப்படைத் தரவு சேகரிக்கப்பட்டது. அத்தியாயம் எண். III இல் உள்ள விவரங்கள்</p>
<p>1.3</p>	<p>பின் டிராப் மற்றும் 500-1000 மீ இடைவெளியில் என்னுடைய ஒருங்கிணைப்புடன் சரியான KML கோப்பு வழங்கப்பட வேண்டும்.</p>	<p>குறிப்பிட்டது, அத்தியாயம்-II இல் தூண்களின் ஒருங்கிணைப்புகளுடன் குத்தகைப் பகுதியைக் காட்டும் கூகுள் எர்த் படம்.</p>
<p>1.4</p>	<p>மைய மண்டலத்தின் ஆய்வுப் பகுதி வரைபடம் (திட்டப் பகுதி) மற்றும் தாங்கல் மண்டலத்தின் 10 கிமீ பரப்பளவு (1: 50,000 அளவு) நிலப் பயன்பாடு, ஆறுகள்/ஓடைகள்/நடுவாய்கள்/கால்வாய்கள் உள்ளிட்ட மேற்பரப்பு வடிகால் அமைப்பு போன்ற முக்கிய நிலப்பரப்பு அம்சங்களைத் தெளிவாகக் கோட்டுக் காட்டுகிறது. மக்கள் வசிக்கும் இடங்கள், ரயில்வே, சாலைகள், குழாய்கள், பெரிய தொழிற்சாலைகள், சுரங்கங்கள் மற்றும் பிற மாசுபடுத்தும் மூலங்கள் உள்ளிட்ட முக்கிய கட்டுமானங்கள். உயிர்க்கோளக் காப்பகங்கள்/தேசியப் பூங்காக்கள்/WL சரணாலயங்கள்/ யானைகள் காப்பகங்கள், காடுகள் (ஒதுக்கப்பட்ட/பாதுகாக்கப்பட்ட), விலங்கினங்களின் இடம்பெயர்ந்த இடங்கள், அழிந்து வரும் விலங்கினங்கள் மற்றும் மருத்துவ மற்றும் பொருளாதார முக்கியத்துவம் வாய்ந்த தாவரங்கள் போன்ற சுற்றுச்சூழல் உணர்வுப் பகுதிகள் 15 கி.மீ. பகுதி கொடுக்கப்பட வேண்டும். மேலே உள்ள விவரங்கள் அட்டவணை வடிவத்திலும் வழங்கப்பட வேண்டும்.</p>	<p>ஆய்வுப் பகுதியின் 10 கிமீ சுற்றளவு நிலப் பயன்பாடு மற்றும் நிலப்பரப்பு அத்தியாயம் எண் III இல் விவாதிக்கப்பட்டுள்ளது.</p> <p>10கிமீ சுற்றளவு கொண்ட திட்டப் பகுதியின் புவியியல் வரைபடம் படம் எண். 2.5, பக்கம் எண். 20.</p> <p>பகுதியின் புவியியல் அத்தியாயம் எண் 2 படம் எண் 2.6, பக்கம் எண் 20 இல் கொடுக்கப்பட்டுள்ளது</p> <p>திட்டப் பகுதியின் சுற்றளவில் 10 கிமீ சுற்றளவில் தேசியப் பூங்காக்கள், உயிர்க்கோளக் காப்பகங்கள், வனவிலங்கு வழித்தடங்கள் மற்றும் புலி/யானை காப்பகங்கள் எதுவும் இல்லை.</p>

1.5	விவசாய நிலத்தை வரையறுக்கும் மைய மண்டலத்தைக் காட்டும் வரைபடம் (வருவாய்ப் பதிவேடுகளில் வரையறுக்கப்பட்டுள்ள நீர்ப்பாசனம் மற்றும் பாசனம் இல்லாத, சாகுபடி செய்ய முடியாத நிலம், வனப் பகுதிகள் (பதிவுகளின்படி), நீர்நிலைகள் போன்ற பிற இயற்பியல் அம்சங்களுடன் வழங்கப்பட வேண்டும்.	ஆய்வுப் பகுதியின் நிலப் பயன்பாடு மற்றும் நிலப்பரப்பு ஆகியவை அத்தியாயம் எண். III இல் நீர்நிலைகள், ஓடை, கால்வாய் போன்ற இயற்பியல் அம்சங்களுடன் விவாதிக்கப்பட்டுள்ளன.
1.6	மைய மண்டலத்தின் வடிகால் பகுதி மற்றும் ஆய்வுப் பகுதியின் 25 கி.மீ (மைய மண்டலத்தின் நீர்நிலைகள் இறுதியில் குத்தகை/திட்டப் பகுதிக்கு வெளியே உள்ள முக்கிய ஆறுகள்/ ஓடைகளில் சேரும்) பகுதியைக் காட்டும் விளிம்பு வரைபடமும் தனி வரைபடத்தில் தெளிவாகக் குறிப்பிடப்பட வேண்டும்.	10கிமீ சுற்றளவுக்கு நீரோடைகள் மற்றும் ஏரிகள் போன்றவற்றைக் காட்டும் வடிகால் வடிவத்தைப் பயன்படுத்தி DEM தரவு, அத்தியாயம் எண். 3 இல் விவாதிக்கப்பட்டது.
1.7	சுரங்கத்தின் உள்ளேயும் வெளியேயும் உள்ள 25 கிமீ பரப்பளவைக் கொண்ட நீர்ப்பிடிப்புப் பகுதியின் பெயர்கள், ஆறுகள்/ நதிநீர் அமைப்பு விவரங்கள் மற்றும் அதற்குரிய ஒழுங்குமுறை ஆகியவை வழங்கப்பட வேண்டும். முக்கிய நதிகளின் படுகையுடன் கூடிய நீர்ப்பிடிப்புப் பகுதியின் வடிகால் அமைப்பை வரைபடம் தெளிவாகக் குறிக்க வேண்டும். வடிகால்/ஆற்றின் திசைதிருப்பலுக்குத் திருப்பிவிடப்பட வேண்டிய நீரின் நீளம், அளவு மற்றும் தரம் ஆகியவற்றை விரிவுபடுத்த வேண்டும்.	10 கிமீ சுற்றளவில் நீரோடைகள் மற்றும் ஏரிகள் போன்றவற்றைக் காட்டும் வடிகால் அமைப்பு அத்தியாயம் எண். 3 இல் விவாதிக்கப்பட்டுள்ளது.
1.8	(கனிம இருப்பு விவரங்கள், ஆய்வுப் பகுதியின் புவியியல் நிலை மற்றும் வேலை செய்ய வேண்டிய தையல்கள், இறுதி வேலை ஆழம் மற்றும் சுரங்க வாழ்க்கையின் இறுதி வரை முற்போக்கான நிலை வாரியான வேலைத் திட்டம் ஆகியவை அங்கீகரிக்கப்பட்ட மதிப்பிடப்பட்ட திறன் மற்றும் காலண்டர் திட்டங்களின் அடிப்படையில் வழங்கப்பட வேண்டும். அங்கீகரிக்கப்பட்ட சுரங்கத் திட்டம் மற்றும் பிரிவுகளின் உற்பத்தி, சுரங்கத் திட்டத்தின் விவரங்களில் காட்டப்பட வேண்டும், மேலும் சுரங்கத்தை மூடும் திட்டத்திற்கு தகுதியான ஆணையம் வழங்க வேண்டும். மற்றும் விரிவாக்க திட்டங்கள்.	நிலத்தின் அம்சங்களைக் காட்டும் அத்தியாயம்-2 இல் உள்ள விவரங்கள். மேலும் அங்கீகரிக்கப்பட்ட சுரங்கத் திட்டத்தையும் இணைப்பில் இணைக்கப்பட்டுள்ளது

<p>1.9</p>	<p>சுரங்க முறைகள், தொழில்நுட்பம், பயன்படுத்த வேண்டிய உபகரணங்கள், முதலியன பற்றிய விவரங்கள், குறிப்பிட்ட தொழில்நுட்பத்தைத் தேர்ந்தெடுப்பதற்கான பகுத்தறிவு மற்றும் சாத்தியமான தாக்கங்களைப் பொறுத்து பயன்படுத்த முன்மொழியப்பட்ட உபகரணங்கள் வழங்கப்பட வேண்டும்.</p>	<p>இது இயந்திரமயமாக்கப்பட்ட முறையில் செயல்பட முன்மொழியப்பட்ட திறந்தவெளி குவாரி நடவடிக்கையாகும். சாதாரண கல் குவாரி உருவாக்கம் கடினமான, கச்சிதமான மற்றும் ஒரே மாதிரியான உடலாகும்.</p> <p>பெஞ்சின் உயரம் மற்றும் அகலம் 900 பெஞ்ச் கோணங்களுடன் 5மீ ஆக பராமரிக்கப்படும்.</p> <p>சுரங்க மேலாளர், மைன்ஸ் ஃபோர்மேன் மற்றும் மைனிங் மேட் போன்ற திறமையான நபர்களின் மேற்பார்வையில் குவாரி நடவடிக்கைகள் மேற்கொள்ளப்படும்.</p> <p>சுற்றுச்சூழல் அனுமதியைப் பெற்ற பிறகு, DGMS இலிருந்து தேவையான அனுமதிகள் பெறப்படும்.</p>
<p>1.10</p>	<p>நீரியல், இயற்கை வடிகால் மாற்றியமைத்தல், ML மற்றும் குத்தகை/திட்டத்தை ஒட்டி பாயும் ஆறுகள்/நீர்ப் பாதைகளை திசை திருப்புதல் மற்றும் வழித்தடமாக்குதல் மற்றும் தற்போதுள்ள பயனர்கள் மீதான தாக்கம் மற்றும் சுரங்க நடவடிக்கைகளின் தாக்கம்.</p>	<p>மேற்பரப்பு நீர் மற்றும் நிலத்தடி நீர் உள்ளிட்ட நீர் சூழலின் தாக்க ஆய்வுகள் மற்றும் தணிப்பு நடவடிக்கைகள் அத்தியாயம் 4 இல் விவாதிக்கப்பட்டுள்ளன.</p>
<p>1.11</p>	<p>குவாரி பகுதி, OB டம்பிங், பசுமை அரண், பாதுகாப்பு மண்டலம், கட்டிடங்கள், உள்கட்டமைப்பு, ஸ்டாக்யார்ட், டவுன்ஷிப்/காலனி (எம்.எல்.க்கு உள்ளேயும் அதை ஒட்டியும்) சுரங்க நடவடிக்கைகளுக்காக முன்மொழியப்பட்ட நிலத்தை உடைப்பதைக் காட்டும் சுரங்கத்தின் விரிவான தளத் திட்டம்.), இடையூறு இல்லாத பகுதி -ஏதேனும் இருந்தால், குத்தகை / திட்டப் பகுதிகளை ஒட்டிய இயற்கை வடிகால்களுடன், தற்போதுள்ள சாலைகள், வடிகால்கள்/இயற்கை நீர்நிலைகள் போன்ற நிலப்பரப்பு அம்சங்கள் தடையின்றி விடப்பட வேண்டும், மேலும் கரைகள்/கட்டுகள் கட்டும் வகையில் அவற்றை மாற்றியமைத்தல், முன்மொழியப்பட்ட நீர்நிலைகள்/மறு-சேனல்கள், அணுகுமுறை சாலைகள், பெரிய இழுத்துச் செல்லும் சாலைகள் போன்றவை குறிப்பிடப்பட வேண்டும்.</p>	<p>பொருந்தாது.</p> <p>கழிவுக் கொட்டகை மேலாண்மை பற்றிய விவரங்கள் அத்தியாயம் எண் 4 இல் கொடுக்கப்பட்டுள்ளன</p>

1.12

அப்பகுதியின் அசல் நிலப் பயன்பாடு (விவசாய நிலம்/ வனப்பகுதி/ மேய்ச்சல் நிலம்/ தரிசு நிலம்/ நீர்நிலைகள்) கீழே கொடுக்கப்பட்டுள்ள அட்டவணைப்படி வழங்கப்பட வேண்டும். திட்டத்தின் தாக்கங்கள், நில பயன்பாட்டில் ஏதேனும் இருந்தால், குறிப்பாக, விவசாய நிலம்/காடு/மேய்ச்சல் நிலம்/நீர்நிலைகள் குத்தகை/திட்டத்திற்கு உட்பட்டவை மற்றும் சுரங்க நடவடிக்கைகளுக்காக கையகப்படுத்தப்பட்டவை பகுப்பாய்வு செய்யப்பட வேண்டும். மேற்பரப்பு உரிமைகள் மற்றும் சுரங்க உரிமைகளின் கீழ் பரப்பளவு குறிப்பிடப்பட வேண்டும். மேற்பரப்பு உரிமையின் கீழ் பகுதி

வ.எண்	விவரங்கள்	பகுதி (ஹெக்டேர்)
1	கட்டிடங்கள்	
2	உள்கட்டமைப்பு	
3	சாலைகள்	
4	மற்றவை (குறிப்பிடவும்)	
	மொத்தம்	

வ.எண்	ML திட்டம் நில பயன்பாடு	மேற்பரப்பு உரிமையின் கீழ் உள்ள பகுதி (ஹெக்டேர்)	சுரங்க உரிமையின் கீழ் உள்ள பகுதி (ஹெக்டேர்)	இரண்டிற்கும் உட்பட்ட பகுதி (ஹெக்டேர்)
1	விவசாய நிலம்			
2	வன நிலம்			
3	மேய்ச்சல் நிலம்			
4	குடியேற்றங்கள்			
5	மற்றவை (குறிப்பிடவும்)			

ஆய்வுப் பகுதியின் நிலப் பயன்பாடு மற்றும் நிலப்பரப்பு அத்தியாயம் எண் 3 இல் விவாதிக்கப்பட்டுள்ளது.

செயல்பாட்டிற்கு முந்தைய, செயல்பாட்டு மற்றும் செயல்பாட்டுக்கு பிந்தைய கட்டங்களைக் காட்டும் திட்டப் பகுதியின் நில பயன்பாட்டுத் திட்டம் அத்தியாயம் எண். 2, அட்டவணை எண் 2.5 இல் விவாதிக்கப்பட்டுள்ளது.

விளக்கம்	தற்போதைய பகுதி (ஹெக்டேர்)	குத்தகைக் காலத்தின் முடிவில் உள்ள பகுதி (ஹெக்டேர்)
குவாரிக்கு உட்பட்ட பகுதி	இல்லை	0.51.5
உள்கட்டமைப்பு	இல்லை	0.01.0
சாலைகள்	இல்லை	0.02.00
பசுமை அரண்	இல்லை	0.12.0
பயன்படுத்தாத நிலம்	1.36.5	0.70.0
மொத்தம்	1.36.5	1.36.5

<p>1.13</p>	<p>ஆய்வுப் பகுதியில் (10 கி.மீ.) தற்போதுள்ள தாவரங்கள் மற்றும் விலங்கினங்கள் குறித்த ஆய்வு சம்பந்தப்பட்ட துறையின் நிறுவனத்தால் மேற்கொள்ளப்பட வேண்டும். மைய மற்றும் ஆய்வுப் பகுதிக்கு தனித்தனியாக அங்கீகரிக்கப்பட்ட தாவரங்கள் மற்றும் விலங்கினங்களின் பட்டியலையும், அழிந்துவரும் விலங்கினங்களின் இடம்பெயர்வு நடைபாதையின் ஒரு பகுதியாக ஆய்வுப் பகுதி அமைகிறதா என்பதைத் தெளிவாகக் குறிப்பிடும் அறிக்கையும் கொடுக்கப்பட வேண்டும். ஆய்வுப் பகுதி தாவரங்கள் மற்றும் விலங்கினங்களை ஆபத்தில் ஆழ்த்தியிருந்தால், அல்லது அட்டவணை-1 இனங்கள் அவ்வப்போது சென்று அல்லது வாழ்விடமாகப் பயன்படுத்தினால், அல்லது சுற்றுச்சூழலின் உணர்திறன் பகுதியிலிருந்து 15 கி.மீக்குள் திட்டம் அமைந்திருந்தால், அல்லது இடம்பெயர்வு நடைபாதையாகப் பயன்படுத்தப்பட்டால், ஒரு விரிவான பாதுகாப்புத் திட்டம் மற்றும் பொருத்தமான வரவு செலவுத் திட்ட ஒதுக்கீடுகள் தயாரிக்கப்பட்டு EIA-EMP அறிக்கையுடன் சமர்ப்பிக்கப்பட வேண்டும்; மற்றும் மாநில அரசாங்கத்தின் CWLW இன் கருத்துகள்/கவனிப்பு. மேலும் பெற்று தரப்பட வேண்டும்.</p>	<p>ஆய்வுப் பகுதியின் விரிவான உயிரியல் ஆய்வு [மைய மண்டலம் மற்றும் இடையக மண்டலம் (சுரங்க குத்தகையின் சுற்றளவில் 10 கி.மீ சுற்றளவு)] அத்தியாயம் எண். 3 இன் கீழ் மேற்கொள்ளப்பட்டு விவாதிக்கப்பட்டது.</p> <p>வனவிலங்கு பாதுகாப்புச் சட்டம் 1972 இன் படி ஆய்வுப் பகுதிக்குள் கவனிக்கப்பட்ட அட்டவணை I வகை விலங்குகள் இல்லை, மேலும் IUCN இன் படி எந்த உயிரினமும் பாதிக்கப்படக்கூடிய, ஆபத்தான அல்லது அச்சுறுத்தும் வகைகளில் இல்லை. ஆய்வுப் பகுதியில் அழிந்து வரும் சிவப்புப் பட்டியல் இனங்கள் எதுவும் இல்லை.</p>
<p>1.14</p>	<p>ஒரு பருவகால (மழைக்காலம் தவிர) சுற்றுச்சூழல் தரம் பற்றிய முதன்மை அடிப்படை தரவு - காற்று (PM10, PM2.5, SOx, NOx மற்றும் ஹெவி மெட்டல்களான Hg, Pb, Cr, As போன்றவை), சத்தம், நீர் (மேற்பரப்பு மற்றும் நிலத்தடி நீர்), மண் - AAQ சேகரிப்பு காலத்திற்கான அதே பருவத்துடன் ஒத்துப்போகும் ஒரு சீசன் மீட் டேட்டாவுடன் சேர்த்து வழங்கப்பட வேண்டும். அந்தந்த ஆய்வகத்தின் NABL/ MoEF & CC சான்றிதழின் விவரம் மற்றும் வழங்கப்பட வேண்டிய ஆலோசகரின் NABET அங்கீகாரம்.</p>	<p>CPCB அறிவிப்பு மற்றும் MoEF & CC வழிகாட்டுதல்களின்படி மார்ச்-மே 2024 கோடை சீசனக்கான அடிப்படைத் தரவு சேகரிக்கப்பட்டது. அத்தியாயம் எண். 3 இல் விவரங்கள்.</p>

<p>1.15</p>	<p>ஆய்வுப் பகுதியின் வரைபடம் (1: 50, 000 அளவுகோல்) வாழ்விடங்கள், பிற தொழில்கள்/சுரங்கங்கள், மாசுபடுத்தும் ஆதாரங்களின் இருப்பிடம் ஆகியவற்றைக் காட்டும் பல்வேறு மாதிரி நிலையங்களின் இருப்பிடத்தைக் காட்டும். குத்தகை/திட்டப் பகுதியின் அளவு, கீழ்க்காற்று (காற்று) / கீழ்நிலை (மேற்பரப்பு நீர்) / நிலத்தடி நீர் ஆட்சி (ஓட்டத்தின் அடிப்படையில்) முன்மொழியப்பட்ட பாதிப்புகள் ஆகியவற்றின் அடிப்படையில் மைய மற்றும் இடையக மண்டலங்களில் உள்ள மாதிரி நிலையங்களின் எண்ணிக்கை மற்றும் இருப்பிடம் தேர்ந்தெடுக்கப்பட வேண்டும்.) ஒரு நிலையம் மேல்காற்று/அப்ஸ்ட்ரீம்/பாதிப்பு இல்லாத/மாசுபடுத்தாத பகுதியில் கட்டுப்பாட்டு நிலையமாக இருக்க வேண்டும். CPCB வழிகாட்டுதல்கள் மற்றும் ISI தரநிலைகள் மற்றும் CPCB வகைப்பாட்டின்படி நிலத்தடி நீர் மற்றும் மேற்பரப்பு நீர் ஆகிய இரண்டிற்கும் நீர் சோதனைக்கான அளவுருக்கள் மற்றும் பொருந்தக்கூடிய இடங்களில் கண்காணிப்பு இருக்க வேண்டும். குறிப்பிட்ட தரநிலைகளுடன் கவனிக்கப்பட்ட மதிப்புகள் வழங்கப்பட வேண்டும்.</p>	<p>பல்வேறு மாதிரி நிலையங்களைக் காட்டும் அத்தியாயம்-3 இல் உள்ள விவரங்கள் CPCB வழிகாட்டுதல்களின்படி.</p>
<p>1.16</p>	<p>சரியான அடிப்படைக் காற்றின் தர மதிப்பீட்டிற்கு, அப்பகுதியில் உள்ள காற்று ரோஜா முறை மதிப்பாய்வு செய்யப்பட வேண்டும், அதன்படி AAMSQ இன் இருப்பிடம் காற்றின் தரத் தரவுகளை கீழ்க்காற்றுப் பகுதிகளில் போதுமான கண்காணிப்பு நிலையங்கள் மூலம் சேகரிப்பதன் மூலம் திட்டமிடப்பட வேண்டும். அடிப்படைத் தரவைச் சேகரிப்பதற்கான கண்காணிப்பு இருப்பிடம் ஒட்டுமொத்தமாக 10 கிமீ இடையக மண்டலத்தை உள்ளடக்கியதாக இருக்க வேண்டும், அதாவது 10 கிமீ இடையகப் பகுதியில் சிதறடிக்கப்பட வேண்டும். விரிவாக்கம் ஏற்பட்டால், CAAQMS இன் காட்டப்படும் தரவு மற்றும் வழங்கப்பட வேண்டிய கண்காணிப்புத் தரவுகளுடன் அதன் ஒப்பீடு.</p>	<p>AERMOD காட்சி 12 மாடலைப் பயன்படுத்தி, காற்றின் தர மாடலிங் மற்றும் காற்றுத் தர மாதிரிகள், GLC இன் மாசுபடுத்திகளின் அதிகரிப்பைக் கணிக்கப்பட்டது. அத்தியாயம் எண். 4 இல் உள்ள விவரங்கள்.</p>

<p>1.17</p>	<p>சாலையின் இருபுறமும் 100 மீட்டர் தொலைவில் குடியிருப்புகள் இருப்பதுடன், காற்றின் தரத்தில் ஏற்படும் பாதிப்பு, அதன் சரியான நடவடிக்கைகள் மற்றும் சாலையை விரிவுபடுத்துவதற்கான காலக்கெடுவுடன் செயல்திட்டத்துடன் விரிவான போக்குவரத்து ஆய்வு. இந்த திட்டம் எண்ணிக்கையை அதிகரிக்கும். கார்பன் உமிழ்வுக்கு மறைமுகமாகப் பங்களிக்கும் சாலையோரம் உள்ள வாகனம், இழப்பீட்டுத் திட்டம் என்ன என்பதை EIA/ EMP அறிக்கையில் தெளிவாகக் குறிப்பிட வேண்டும்.</p>	<p>IRC வழிகாட்டுதல்கள் 1961 இன் படி ஆய்வுப் பகுதியில் போக்குவரத்தின் தாக்கத்தை பகுப்பாய்வு செய்வதற்காக போக்குவரத்து அடர்த்தி கணக்கெடுப்பு மேற்கொள்ளப்பட்டது. அத்தியாயம்-II இல் விவரங்கள்.</p>
<p>1.18</p>	<p>உண்மையான கணக்கெடுப்பு அறிக்கையுடன் நடத்தப்படும் சமூக-பொருளாதார ஆய்வு மற்றும் மக்கள்தொகை கணக்கெடுப்புத் தரவுகளிலிருந்து வழங்கப்பட வேண்டிய ஒப்பீட்டு மதிப்பீடு ஆகியவை EIA/ EMP அறிக்கையிலும் வழங்கப்பட வேண்டும், மேலும் ஆய்வுப் பகுதியின் தொழில் நிலை மற்றும் பொருளாதார நிலை மற்றும் பொருளாதார ரீதியாக என்ன திட்டம் பங்களிக்கும் என்பது தெளிவாகக் குறிப்பிடப்பட வேண்டும். ஆய்வுப் பகுதியில் உள்ள உள்கட்டமைப்பு வசதிகள் மற்றும் வசதிகளின் நிலை மற்றும் வழங்கப்பட வேண்டிய மக்கள்தொகைக் கணக்கெடுப்புத் தரவுகளுடன் ஒப்பீட்டு மதிப்பீடு மற்றும் பின்பற்றப்பட வேண்டிய CSR செயல்பாடுகளுக்கான தேவை அடிப்படையிலான கணக்கெடுப்பின் துவக்கம் மற்றும் அளவீடு ஆகியவற்றுடன் அதை இணைக்க வேண்டும்.</p>	<p>ஆய்வுப் பகுதியின் தொழில் நிலை மற்றும் பொருளாதார நிலையுடன் அத்தியாயம்-3 சமூக-பொருளாதார ஆய்வில் விரிவாக உள்ளது. ஆய்வுப் பகுதியில் உள்ள உள்கட்டமைப்பு வசதிகள் மற்றும் வசதிகளின் நிலையையும் இந்த ஆய்வில் சேர்க்க வேண்டும்</p> <p>CSR அத்தியாயம் 8 இன் கீழ் விவாதிக்கப்படுகிறது.</p>
<p>1.19</p>	<p>சூழலியல் மற்றும் பல்லுயிர் ஆய்வானது, மேற்பரப்பின் உள்கட்டமைப்பு மேம்பாடு அல்லது சுரங்க நடவடிக்கைகளுக்கு வனப் பகுதியில் ஏற்படும் மாற்றத்தின் தாக்கத்தை சுட்டிக்காட்ட வேண்டும். திசை திருப்புதல்.</p>	<p>அத்தியாயம்-3 இல் விரிவான சூழலியல் மற்றும் பல்லுயிர் ஆய்வு</p>
<p>1.20</p>	<p>பாதிப்பு மண்டலத்தில் உள்ள மக்களின் ஆரோக்கியம் மற்றும் சுரங்கத்திற்கான பணியாளர்கள் மற்றும் மனிதவளத்தின் தொழில்சார் ஆரோக்கியம் மற்றும் பாதுகாப்புக்கான நடவடிக்கைகள் குறித்த அடிப்படை தரவு சமர்ப்பிக்கப்பட வேண்டும்.</p>	<p>பாதிப்பு மண்டலத்தில் உள்ள அத்தியாயம்-4 மக்கள்தொகையில் விவரிக்கப்பட்டுள்ளது மற்றும் தொழில்சார் ஆரோக்கியம் மற்றும் பாதுகாப்புக்கான நடவடிக்கைகள் மற்றும் அத்தியாயம்-X இல் முன்மொழியப்பட்ட தொழில்சார் ஆரோக்கியம்</p>
<p>1.21</p>	<p>அப்பகுதியின் நீரியல் ஆட்சியில் முன்மொழியப்பட்ட திட்டம்/செயல்பாட்டின் தாக்கம் மதிப்பிடப்பட்டு அறிக்கை சமர்ப்பிக்கப்படும். GEC 2015 வழிகாட்டுதல்களின்படி நீரியல் ஆய்வுகள் தயாரிக்கப்பட்டு சமர்ப்பிக்கப்பட வேண்டும்.</p>	<p>குறிப்பிட்டு ஒப்புக்கொண்டார்</p>

1.22	நீண்ட கால கண்காணிப்பு நடவடிக்கைகள் உட்பட மைய மண்டலம் மற்றும் 10 கிமீ தாங்கல் மண்டலத்திற்குள் உள்ள நீர்வளவியல் மற்றும் நிலத்தடி நீர் ஆட்சியில் சுரங்கம் மற்றும் சுரங்கத்தில் இருந்து நீர் உறிஞ்சுதல் ஆகியவற்றின் தாக்கம் வழங்கப்பட வேண்டும். மழைநீர் சேகரிப்பு விவரங்கள் மற்றும் நிலத்தடி நீரை ரீசார்ஜ் செய்வதற்கான நடவடிக்கைகள் நிலத்தடி நீர் இருப்பு குறையும் போது மற்றும்/அல்லது அந்த பகுதி இருண்ட/சாம்பல் மண்டலத்திற்குள் இருந்தால் பிரதிபலிக்க வேண்டும்.	நிலத்தடி நீர் மட்டம், தரை மட்டத்திலிருந்து 57 மீட்டர் கீழே உள்ளது. இந்த திட்டங்களில், இறுதி ஆழம் 21m Bgl ஆகும் ஒட்டுமொத்த EIA திட்டத்தில் (சுவாரி) சுவாரி நடவடிக்கைகள் நிலத்தடி நீர் அட்டவணையை குறுக்கிடாது என்று ஊகிக்கப்படுகிறது.
1.23	முன்கணிப்பிற்கான மாடலிங், தணிப்பு/தடுப்பு, தொடர் கண்காணிப்பு நடவடிக்கைகள் மற்றும் பாதுகாப்புச் சிக்கல்கள் உள்ளிட்ட நிலம் சரிவு பற்றிய ஆய்வு மேற்கொள்ளப்பட வேண்டும்.	அத்தியாயம்-IV இல் விரிவாக ஆய்வு பகுதியில் எதிர்பார்க்கப்பட்ட மற்றும் தணிப்பு நடவடிக்கைகள்.
1.24	விரிவான நீர் இருப்பு வழங்கப்பட வேண்டும். மணல் அள்ளுவதற்கு தண்ணீரைப் பயன்படுத்துதல் உள்ளிட்ட சுரங்க நடவடிக்கைகளில் பல்வேறு நடவடிக்கைகளுக்கு ஏற்ப தண்ணீர் தேவையை பிரித்து தனித்தனியாக வழங்க வேண்டும். சுரங்கத்தில் பயன்படுத்துவதற்கான நீர் ஆதாரம், மாநில அரசின் தகுதியான ஆணையத்தின் அனுமதி. மற்றும் போட்டியிடும் பயனர்களுக்கு ஏற்படும் பாதிப்புகள் வழங்கப்பட வேண்டும்.	மொத்த நீர் தேவை: 1.5 KLD அத்தியாயம் 2, அட்டவணை எண் 2.15 இன் கீழ் விவாதிக்கப்பட்டது, சுரங்க குழியில் (கிடைக்கும் போது) தேங்கியுள்ள மழைநீரில் இருந்தும், அங்கீகரிக்கப்பட்ட தண்ணீர் விற்பனையாளர்களிடமிருந்தும் தேவையான நீர் பூர்த்தி செய்யப்படும்.
1.25	சுற்றுச்சூழல் மேலாண்மை திட்டத்தின் ஒரு பகுதியாக செயல்படுத்தப்படும் அனைத்து காற்று மாசுக்கட்டுப்பாட்டு கருவிகளின் (APCEs) வடிவமைப்பு விவரங்களை திட்ட ஆதரவாளர் சமர்ப்பிக்க வேண்டும்.	அத்தியாயம்-3 இல் காற்றின் தரப் பகுப்பாய்விற்குப் பயன்படுத்தப்படும் முறை மற்றும் கருவி மற்றும் அத்தியாயம்-10 துணை 10.2 சுற்றுச்சூழல் கொள்கையில் காற்று மாசுக் கட்டுப்பாட்டு கருவிகள் (APCEகள்).
1.26	சுரங்க செயல்பாடு மற்றும் கனிம போக்குவரத்துக்கு LNG/CNG அடிப்படையிலான சுரங்க இயந்திரங்கள் மற்றும் டிரக்குகளைப் பயன்படுத்த திட்ட ஆதரவாளர் முன்மொழிவார். ஆற்றலைப் பாதுகாக்க அல்லது புதுப்பிக்கத்தக்க ஆதாரங்களைப் பயன்படுத்துவதற்கு எடுக்கப்பட்ட நடவடிக்கைகள் ஆராயப்படும்.	அத்தியாயம்-2 அட்டவணை எண் 2.10ல் உள்ள இயந்திரங்கள் மற்றும் உபகரணங்களின் விவரங்கள்
1.27	சுரங்க செயல்பாடு / சலவை ஆலை மற்றும் தொடர்புடைய கார்பன் உறிஞ்சுதல் திட்டத்தில் இருந்து பசுமை இல்ல உமிழ்வு வாயுக்களை மதிப்பிடுவதற்கான திட்ட ஆதரவாளர்.	குறிப்பிட்டு ஒப்புக்கொண்டார்

1.28	அதன் தணிப்பு நடவடிக்கைகள், இடர் மதிப்பீடு மற்றும் பேரிடர் தயார்நிலை மற்றும் மேலாண்மைத் திட்டத்துடன் கூடிய தள குறிப்பிட்ட தாக்க மதிப்பீடு வழங்கப்பட வேண்டும்.	ஒரு இடர் மதிப்பீடு மற்றும் பேரிடர் தயார்நிலை மற்றும் மேலாண்மை திட்டம் அத்தியாயம்- 7
1.29	சுரங்க முறை, தொழில்நுட்பம், தேர்ந்தெடுக்கப்பட்ட இயந்திரங்களின் பயன்பாடு மற்றும் காற்றின் தரம், கனிம போக்குவரத்து, கையாளுதல் மற்றும் சேமிப்பு/ஸ்டாக்யார்ட் போன்றவற்றின் தாக்கம், வெடிப்பு, சத்தம் மற்றும் அதிர்வுகளின் தாக்கம் ஆகியவை வழங்கப்பட வேண்டும்.	பயன்படுத்திய இயந்திரங்கள் மற்றும் தொழில்நுட்பத்தில் விரிவாக பாடம்-3 அட்டவணை 3.17 - காற்றின் தர பகுப்பாய்விற்கு பயன்படுத்தப்படும் முறை மற்றும் கருவி அத்தியாயம்-4 இல் விரிவான ஆய்வு தேர்வின் தாக்கம் சுரங்க முறை மற்றும் காற்றின் தரம் மற்றும் வெடிப்பு மற்றும் சத்தம் மற்றும் அதிர்வுகளின் தாக்கம்.
1.30	சுரங்கப் பகுதிக்குள் மற்றும் குத்தகை/திட்டத்திற்கு வெளியே கனிமப் போக்குவரத்தின் தாக்கங்கள், தப்பியோடிய உமிழ்வை உருவாக்கும் குறிப்பிட்ட பகுதிகளைக் குறிக்கும் ஓட்ட விளக்கப்படத்துடன் வழங்கப்பட வேண்டும். போக்குவரத்து, கையாளுதல், கனிம மற்றும் கழிவுகளை காற்றின் தரத்தில் மாற்றுதல், பணிமனையிலிருந்து வெளியேறும் கழிவுகள் போன்றவற்றின் தாக்கங்கள், HEMM மற்றும் பிற இயந்திரங்கள்/உபகரணங்களைப் பராமரிப்பதற்கான மேலாண்மைத் திட்டம் ஆகியவை கொடுக்கப்பட வேண்டும். தொழிலாளர்களுக்கான ஓய்வு இடங்கள் மற்றும் கேண்டின் போன்ற பல்வேறு வசதிகள் மற்றும் இந்த நடவடிக்கைகளில் இருந்து வெளியேறும் கழிவுகள் / மாசு சுமை போன்ற விவரங்களும் வழங்கப்பட வேண்டும்.	IRC வழிகாட்டுதல்கள் 1961 இன் படி ஆய்வுப் பகுதியில் போக்குவரத்தின் தாக்கத்தை பகுப்பாய்வு செய்வதற்காக போக்குவரத்து அடர்த்தி கணக்கெடுப்பு மேற்கொள்ளப்பட்டது, மேலும் திட்டப் பகுதியிலிருந்து முன்மொழியப்பட்ட போக்குவரத்து காரணமாக குறிப்பிடத்தக்க தாக்கம் எதுவும் இல்லை என்று ஊகிக்கப்படுகிறது. அத்தியாயம் 2 இல் விவரங்கள். குவாரி குத்தகைக்கு வழங்கப்பட்ட பிறகு, சுரங்கத் தொழிலாளர்களுக்கு உள்கட்டமைப்பு மற்றும் இதர வசதிகள் வழங்கப்படும், மேலும் இது அத்தியாயம் எண்.2 இல் விவாதிக்கப்பட்டுள்ளது.
1.31	வாகன நிறுத்துமிடம், ஓய்வு பகுதிகள் மற்றும் கேண்டின் போன்றவற்றின் அடிப்படையில் தொழிலாளர்களுக்கு வழங்கப்பட வேண்டிய பல்வேறு வசதிகள் மற்றும் இந்த நடவடிக்கைகளால் ஏற்படும் கழிவுகள்/மாசு சுமை பற்றிய விவரங்களும் அளிக்கப்பட வேண்டும்.	குவாரி குத்தகைக்கு வழங்கப்பட்ட பிறகு, சுரங்கத் தொழிலாளர்களுக்கு உள்கட்டமைப்பு மற்றும் இதர வசதிகள் வழங்கப்படும், மேலும் இது அத்தியாயம் எண்.2 இல் விவாதிக்கப்பட்டுள்ளது.

<p>1.32</p>	<p>மொபைல்/ஸ்டாடிக் வாட்டர் ஜெட் விமானத்தின் எண்ணிக்கை மற்றும் செயல்திறன், சுரங்கத்தின் உள்ளே முக்கிய கனிம போக்குவரத்து சாலையில் மூடுபனி பீரங்கி தெளிக்கும் அமைப்பு, சுரங்கம்/ஸ்டாக்யார்ட்/சைடிங்கிற்கான அணுகுமுறை சாலைகள் மற்றும் காற்றின் தரத்தை பாதிக்கும் வகையில் அவற்றின் பயன்பாட்டின் அதிர்வெண் ஆகியவை வழங்கப்பட வேண்டும்.</p>	<p>அணுகு சாலைகள் போன்றவற்றுடன் கனிமப் போக்குவரத்துப் பாதைக்கான அத்தியாயம்-2ல் விவரிக்கப்பட்டுள்ளது, மேலும் காற்றின் தரத்தைப் பாதிக்கும் விவரம் கொடுக்கப்பட்ட அத்தியாயம்-4.</p>
<p>1.33</p>	<p>கருத்தியல் இறுதி சுரங்க மூடல் திட்டம் மற்றும் சுரங்கத்திற்கு பிந்தைய நில பயன்பாடு மற்றும் நிலம்/வாழ்விடத்தை முன்கூட்டிய நிலைக்கு மீட்டமைத்தல் ஆகியவை வழங்கப்பட வேண்டும். வெட்டியெடுக்கப்பட்ட பகுதியின் சுற்றுச்சூழல் மறுசீரமைப்பு மற்றும் சுரங்கத்திற்குப் பிந்தைய நிலத்தைப் பயன்படுத்துவதற்கான திட்டம் விரிவான செலவு ஏற்பாடுகளுடன் தயாரிக்கப்பட வேண்டும். கழிவுகளின் தாக்கம் மற்றும் மேலாண்மை மற்றும் மறு கையாளுதல் (பொருந்தக்கூடிய இடங்களில்) மற்றும் பின் நிரப்புதல் மற்றும் முற்போக்கான சுரங்க மூடல் மற்றும் மறுசீரமைப்பு ஆகியவை வழங்கப்பட வேண்டும்.</p>	<p>அத்தியாயம் 2 இன் கீழ் விவாதிக்கப்பட்டது. சுரங்க மூடல் திட்டம் என்பது அங்கீகரிக்கப்பட்ட சுரங்கத் திட்டத்தின் ஒரு பகுதியாக இணைக்கப்பட்ட தொகுதி - 1 ஆக இணைக்கப்பட்டுள்ளது.</p>
<p>1.34</p>	<p>போதுமான பசுமை அரண் அருகில் உள்ள பகுதிகள், கனிம இருப்பு முற்றம் மற்றும் கனிமங்களின் போக்குவரத்து பகுதி ஆகியவை தேர்ந்தெடுக்கப்பட்ட இனங்களின் விவரங்களுடன் வழங்கப்பட வேண்டும் மற்றும் உயிர்வாழும் விகிதம் குறிப்பாக போக்குவரத்து பாதையை சுற்றி பசுமை அரண் மேம்பாடு மேற்கொள்ளப்பட வேண்டும்.</p>	<p>பசுமை அரண் மேம்பாட்டுத் திட்டம் அத்தியாயம் 4 இன் கீழ் விவாதிக்கப்படுகிறது,</p>
<p>1.35</p>	<p>EMP இன் செலவு (மூலதனம் மற்றும் தொடர்ச்சியானது) திட்டச் செலவு மற்றும் முற்போக்கான மற்றும் இறுதி சுரங்க மூடல் திட்டத்தில் சேர்க்கப்பட வேண்டும்.</p>	<p>மொத்த செலவு மற்றும் விவரங்கள் அத்தியாயம் எண் 10 இல் கொடுக்கப்பட்டுள்ளது</p>

<p>1.36</p>	<p>ஆர்&ஆர் விவரங்கள். ஆய்வுப் பகுதியில் கண்டறியப்பட்ட மக்கள்தொகையின் (பழங்குடியினர், SC/ST, BPL குடும்பங்கள் உட்பட) தற்போதுள்ள சமூக-பொருளாதார நிலை மற்றும் இடம்பெயர்ந்த மக்களை மீள்குடியேற்றுவதற்கான பரந்த திட்டம், மீள்குடியேற்ற காலனிக்கான இடம், மாற்று இடம் பற்றிய தரவுகளுடன் விரிவான திட்டக் குறிப்பிட்ட R&R திட்டம் இடம்பெயர்ந்த மக்களுக்கான வாழ்வாதார கவலைகள்/வேலைவாய்ப்பு, வழங்கப்படும் குடிமை மற்றும் வீட்டு வசதிகள் போன்றவை மற்றும் செலவுகள் மற்றும் R&R திட்டத்தை செயல்படுத்துவதற்கான அட்டவணையுடன் கொடுக்கப்பட வேண்டும்.</p>	<p>பொருந்தாது.</p> <p>300 மீட்டர் சுற்றளவில் அங்கீகரிக்கப்பட்ட குடியிருப்புகள் இல்லை.</p> <p>எனவே, திட்டத்தால் பாதிக்கப்பட்ட மக்களுக்கான (PAP) R&R திட்டம் / இழப்பீடு விவரங்கள் எதிர்பார்க்கப்படவில்லை மற்றும் இந்தத் திட்டத்திற்குப் பொருந்தாது.</p>
<p>1.37</p>	<p>CSR திட்டத்துடன் கிராமங்களின் விவரங்கள் மற்றும் திட்டத்தின் வாழ்நாள் முழுவதும் குறிப்பிட்ட நடவடிக்கைகளுக்கான குறிப்பிட்ட பட்ஜெட் ஒதுக்கீடுகள் (மூலதனம் மற்றும் தொடர்ச்சி) கொடுக்கப்பட வேண்டும்.</p>	<p>CSR அத்தியாயம் 8-ன் கீழ் விவாதிக்கப்படுகிறது. மேலும் அத்தியாயம்-10 இல் திட்டத்தின் வாழ்நாள் முழுவதும் குறிப்பிட்ட செயல்பாடுகளுக்கான குறிப்பிட்ட பட்ஜெட் ஏற்பாடுகள் (மூலதனம் மற்றும் தொடர்ச்சி)</p>
<p>1.38</p>	<p>கார்ப்பரேட் சுற்றுச்சூழல் பொறுப்பு</p>	<p>CER அத்தியாயம் 8 இன் கீழ் விவாதிக்கப்படுகிறது.</p>
<p>1.39</p>	<p>a) நிறுவனம், இயக்குநர்கள் குழுவால் அங்கீகரிக்கப்பட்ட நன்கு வரையறுக்கப்பட்ட சுற்றுச்சூழல் கொள்கையைக் கொண்டிருக்க வேண்டும்.</p>	<p>அத்தியாயம்-10 சுற்றுச்சூழல் கொள்கையில் விரிவாக உள்ளது</p>
<p>1.40</p>	<p>b) சுற்றுச்சூழல் கொள்கையானது, சுற்றுச்சூழல் அல்லது வன விதிகள்/நிபந்தனைகள் ஏதேனும் மீறல்கள்/விலகல்/ மீறல்கள் ஆகியவற்றைக் கவனத்தில் கொள்ள நிலையான செயல்பாட்டு செயல்முறை/செயல்முறைகளை பரிந்துரைக்க வேண்டும்.</p>	
<p>1.41</p>	<p>c) சுற்றுச்சூழல் பிரச்சினைகளைக் கையாள்வதற்கும், சுற்றுச்சூழல் அனுமதி நிபந்தனைகளுக்கு இணங்குவதை உறுதி செய்வதற்கும் நிறுவனத்தின் படிநிலை அமைப்பு அல்லது நிர்வாக ஆணை வழங்கப்பட வேண்டும்.</p>	<p>சுற்றுச்சூழல் கண்காணிப்பு பிரிவு அத்தியாயம் 6 இன் கீழ் விவாதிக்கப்பட்டது</p>
<p>1.42</p>	<p>d) முறையான காசோலைகள் மற்றும் நிலுவைகளைப் பெற, நிறுவனம் மற்றும்/அல்லது பங்குதாரர்கள் அல்லது பங்குதாரர்களின் இயக்குநர்கள் குழுவிற்கு இணக்கமின்மை/சுற்றுச்சூழல் விதிமுறைகளை மீறுதல் பற்றி நன்கு அறியப்பட்ட அமைப்பைக் கொண்டிருக்க வேண்டும்.</p>	<p>சுற்றுச்சூழல் கண்காணிப்பு பிரிவு அத்தியாயம் 6 இன் கீழ் விவாதிக்கப்பட்டது</p>
<p>1.43</p>	<p>e) சுற்றுச்சூழல் மேலாண்மை பிரிவு மற்றும் அதன் பொறுப்புகள் EIA/ EMP அறிக்கையில் தெளிவாக குறிப்பிடப்பட வேண்டும்</p>	<p>சுற்றுச்சூழல் கண்காணிப்பு பிரிவு அத்தியாயம் 6 இன் கீழ் விவாதிக்கப்பட்டது</p>

1.44	f) சுற்றுச்சூழல் விதிமுறைகளுக்கு இணங்குவதை சுய கண்காணிப்பின் கட்டமைக்கப்பட்ட பொறிமுறையில் சுட்டிக்காட்ட வேண்டும்.	சுற்றுச்சூழல் கண்காணிப்பு பிரிவு அத்தியாயம் 6 இன் கீழ் விவாதிக்கப்பட்டது
1.45	திட்டத்தில் தாக்கல் செய்யப்பட்ட / நிலுவையில் உள்ள வழக்குகள் / நீதிமன்ற வழக்குகளின் நிலை வழங்கப்பட வேண்டும்.	இந்தத் திட்டத்துக்கு எதிராக எந்த நீதிமன்றத்திலும் வழக்கு நிலுவையில் இல்லை
1.46	எந்தவொரு தேசிய பூங்கா மற்றும் வனவிலங்கு சரணாலயத்தின் தாழ்வாரத்தின் கீழ் என்னுடையது வராது என்று திட்ட ஆதரவாளர் DFO யிடமிருந்து தெளிவுபடுத்தலை, அருகிலுள்ள சரணாலயத்தின் தூரத்தைக் காட்டும் சான்றளிக்கப்பட்ட வரைபடத்துடன் சமர்ப்பிக்க வேண்டும்.	கடலூர் ஸ்லெண்டர் லோரிஸ் சரணாலயம் - 36 கி.மீ - வடகிழக்கு கொடைக்கானல் வனவிலங்கு சரணாலயம் - 36 கி.மீ - வடமேற்கு இது இறுதி EIA/EMP அறிக்கையைச் சமர்ப்பிக்கும்.
1.47	வனத்துறை அனுமதி, சுரங்கத் திட்ட ஒப்புதல், என்னுடைய நெருக்கமான திட்ட ஒப்புதல் போன்ற அனுமதிகள்/ஒப்புதல்களின் நகல். வெள்ளம் மற்றும் நீர்ப்பாசனத் துறையிலிருந்து NOC (தேவைப்பட்டால்) போன்றவை பொருந்தும்	இது இறுதி EIA/EMP அறிக்கையைச் சமர்ப்பிக்கும்
1.48	வன அனுமதி பற்றிய விவரங்கள் கொடுக்கப்பட்ட வடிவத்தின்படி கொடுக்கப்பட வேண்டும்: மொத்த சுரங்க குத்தகை பகுதி (ஹெக்டேர்): மொத்த வன நிலம் (ஹெக்டேர்) : எஃப்சியின் தேதி: வன நிலத்தின் பரப்பளவு: FC இன்னும் பெறப்படாத இருப்புப் பகுதி: வன நிலத்தை மாற்றுவதற்கான விண்ணப்பத்தின் நிலை: ஒன்றுக்கு மேற்பட்டவர்கள் ஒவ்வொரு எஃப்சியின் விவரங்களையும் வழங்கினால்	வாகுதுமலை R.F - 207.75 கி.மீ - வடகிழக்கு மொத்த சுரங்க குத்தகை பகுதி 1.36.5 ஹெக்டேர் இது இறுதி EIA/EMP அறிக்கையைச் சமர்ப்பிக்கும்
1.49	முன்மொழிவு விரிவாக்கம் செய்யப்பட்டால், சுரங்கத் திட்டம் மற்றும் அங்கீகரிக்கப்பட்ட கண்ணிவெடி மூடல் திட்டத்தின்படி செய்யப்படும் பணியின் நிலை EIA/ EMP அறிக்கையில் விவரிக்கப்படும்.	இணைப்பு தொகுதி-I இல் இணைக்கப்பட்ட அங்கீகரிக்கப்பட்ட சுரங்கத் திட்டம்

<p>1.50</p>	<p>பொது விசாரணை பற்றிய விவரங்கள் செய்தித்தாளில் வெளியிடப்பட்ட அறிவிப்புகள், பொது விசாரணையின் நடவடிக்கைகள்/நிமிடங்கள், பொது மக்களால் எழுப்பப்பட்ட புள்ளிகள் மற்றும் முன்மொழிபவரால் செய்யப்பட்ட வாக்குறுதிகள் மற்றும் பொருத்தமான காலக்கெடுவில் வரவு செலவுத் திட்டங்களுடன் முன்மொழியப்பட்ட காலக்கெடு நடவடிக்கை தொடர்பான தகவல்கள் உள்ளடக்கப்பட வேண்டும். இந்த விவரங்கள் அட்டவணை வடிவத்தில் வழங்கப்பட வேண்டும். பொது விசாரணை பிராந்திய மொழியில் இருந்தால், அதன் அங்கீகரிக்கப்பட்ட ஆங்கில மொழிபெயர்ப்பு வழங்கப்பட வேண்டும்.</p>	<p>பொது விசாரணையின் முடிவுகள் இறுதி EIA/AMP அறிக்கையில் புதுப்பிக்கப்படும்.</p>
<p>1.51</p>	<p>திட்ட ஆதரவாளர் ட்ரோன் மூலம் குறைந்தபட்சம் 10 நிமிடங்களுக்கு நிலத்தின் உண்மை நிலையை எடுத்துக்காட்ட வேண்டும்.</p>	<p>குறிப்பிட்டு ஒப்புக்கொண்டார்</p>
<p>1.52</p>	<p>வழங்கப்பட்ட முதல் குத்தகைப் பத்திரத்திலிருந்து தொடங்கும் திட்டத்தின் விரிவான காலவரிசை/தொகுதி ஒதுக்கீடு/ அதன் புதுப்பித்தல்களின் எண்ணிக்கைக்கு கையகப்படுத்தப்பட்ட நிலம், CTO/CTE எண் விவரங்களுடன். புதுப்பித்தல்கள், முந்தைய தேர்தல் ஆணையம் (கள்) வழங்கிய விவரங்கள் மற்றும் அதன் இணக்க விவரங்கள், வன NOC(கள்), CGWA அனுமதிகள், பவர் அனுமதிகள் போன்ற பல்வேறு அரசாங்க அமைப்புகளின் NOC விவரங்கள் முறையே அட்டவணை வடிவத்தில் வழங்கப்பட வேண்டும்.</p>	<p>குறிப்பிட்டு ஒப்புக்கொண்டார்</p>
<p>1.53</p>	<p>EIA/ EMP அறிக்கையின் முதல் பக்கத்தில் உச்ச திறன் உற்பத்தி, பரப்பளவு, திட்ட முன்மொழிபவரின் விவரம், ஆலோசகர் (NABET அங்கீகாரம்) மற்றும் ஆய்வகம் (NABL / MoEF & CC சான்றிதழ்) ஆகியவற்றைக் குறிப்பிட வேண்டும்.</p>	<p>வரைவு EIA/EMP, NABET, NABL சான்றிதழின் முன் பக்கத்தில் விவரிக்கப்பட்டுள்ளபடி அறிக்கையில் விவரிக்கப்பட்டுள்ளது.</p>
<p>1.54</p>	<p>Tor இன் இணக்கங்கள் அட்டவணை வடிவத்தில் அந்தந்த அத்தியாயப் பிரிவு மற்றும் பக்க எண் ஆகியவற்றுடன் சரியாக மேற்கோள் காட்டப்பட வேண்டும், மேலும் EIA-EMP அறிக்கையின் அனைத்து அத்தியாயங்கள் பகுதியிலும் தொடர்புடைய ToR இன் வரிசையையும் குறிப்பிட வேண்டும்.</p>	<p>Tor இணக்கத்தின்படி, ஒவ்வொரு அத்தியாயம் வாரியாக பக்கம் மற்றும் அட்டவணை, EIA/EMP அறிக்கையில் கொடுக்கப்பட்ட எண்ணிக்கை இல்லை.</p>

பொருளடக்கம்

அத்தியாயம் 1. அறிமுகம்.....	2
அத்தியாயம் 2- திட்ட விளக்கம்	11
அத்தியாயம்-3 சுற்றுச்சூழலின் விளக்கம்	52
அத்தியாயம் 4: எதிர்பார்க்கப்பட்ட சுற்றுச்சூழல் தாக்கங்கள் மற்றும் தணிப்பு நடவடிக்கைகள்	110
அத்தியாயம்- 5: மாற்றுகளின் பகுப்பாய்வு (தொழில்நுட்பம் மற்றும் தளம்)	134
அத்தியாயம்-6 சுற்றுச்சூழல் கண்காணிப்பு திட்டம்	135
அத்தியாயம்-7-கூடுதல் ஆய்வுகள்.....	139
அத்தியாயம் 8. திட்ட நன்மைகள்	162
அத்தியாயம் 9- சுற்றுச்சூழல் செலவு பலன் பகுப்பாய்வு	165
அத்தியாயம் -10-சுற்றுச்சூழல் மேலாண்மைத் திட்டம்	166
அத்தியாயம் 11: சுருக்கம் மற்றும் முடிவு.....	181
12: ஆலோசகர்களை வெளிப்படுத்துதல்.....	247

அத்தியாயம் 1. அறிமுகம்

1.0 முன்னுரை

திட்ட உரிமையாளர் திரு. A. ராமமூர்த்தி, மதுரை மாவட்டம், வாடிப்பட்டி தாலுக்கா, கச்சைகட்டி கிராமத்தில், சர்வே எண்கள். 1131/1B, 1131/3 & 1131/4, இல் உள்ள சாதாரண கல் மற்றும் கிராவல் குவாரியின் பரப்பளவு 1.36.5 ஹெக்டேர் ஆகும்.

- ஆதரவாளர் 17.02.2022 அன்று சாதாரண கல் மற்றும் கிராவல் குவாரி குத்தகைக்கு விண்ணப்பித்தார்.
- துல்லியமான பகுதி தகவல்தொடர்பு கடிதம் மாவட்ட ஆட்சியரால், மதுரை R.C.No.255/Mines/2022 தேதி: 27.09.2023 வழங்கப்பட்டது.
- சுரங்கத் திட்டம் தகுதியான நபரால் தயாரிக்கப்பட்டு, புவியியல் மற்றும் சுரங்கத் துறை, மதுரை மாவட்டத்தின் துணை இயக்குனரால் R.C.No. 255/Mines/2023 தேதி: 14.12.2023. இல் அங்கீகரிக்கப்பட்டது.
- சுரங்கத் திட்டமானது 75,025மீ³ சாதாரண கல், 6,439மீ³ மேல் மண் 21மீ தரை மட்டத்திற்கு கீழே ஆழம் வரை ஐந்து ஆண்டுகளுக்கு அனுமதிக்கப்பட்டுள்ளது.
- EIA அறிவிப்பு, 2006 மற்றும் அடுத்தடுத்த திருத்தங்கள் மற்றும் OM இன் படி இந்த முன்மொழிவு B1 வகைக்கு உட்பட்டது (குழும குவாரிகள்) 1 முன்மொழியப்பட்ட குவாரி, 2 தற்போதுள்ள குவாரி குழும வகையை உருவாக்கும் {குழுமத்தின் மொத்த அளவு 7.27.96 ஹெக்டேர்}- குழும பகுதியின்படி கணக்கிடப்படுகிறது MoEF & CC அறிவிப்பு S.O. 2269(E) தேதி 1 ஜூலை 2016).
- 30.03.2024 தேதியிட்ட முன்மொழிவு எண். SIA/TN/MIN/467876/2024 மூலம் டிரான்ஸ்பர் ToR விதிமுறைகளுக்கு ஆதரவாளர் விண்ணப்பித்தார் மற்றும் டிரான்ஸ்பர் ToR வழங்கப்பட்டது: ToR அடையாளம்: TO24B0108TN5141142N தேதி: 03.06.2024.

ToR அடிப்படைக் கண்காணிப்பு ஆய்வின் அடிப்படையில், ஒரு பருவத்தில் அதாவது மார்ச் 2024 – மே 2024 வரை மேற்கொள்ளப்பட்டது, மேலும் இந்தத் திட்டங்களால் ஏற்படும் ஒட்டுமொத்த தாக்கங்களைக் கருத்தில் கொள்வதற்காக இந்த EIA மற்றும் EMP அறிக்கை தயாரிக்கப்பட்டது. ஒட்டுமொத்த சுற்றுச்சூழல் தாக்க மதிப்பீட்டு ஆய்வு மேற்கொள்ளப்படுகிறது. அதைத் தொடர்ந்து அந்த பாதகமான தாக்கங்களைக் குறைக்க விரிவான சுற்றுச்சூழல் மேலாண்மைத் திட்டம் (EMP) தயாரிக்கப்படுகிறது.

சுற்றுச்சூழல் தாக்க மதிப்பீடு (EIA) என்பது நிலையான வளர்ச்சியை உறுதி செய்வதற்கான மேலாண்மைக் கருவியாகும், மேலும் இது ஒரு செயல்திட்டத்தின் சுற்றுச்சூழல், சமூக மற்றும் பொருளாதார தாக்கங்களை முடிவெடுப்பதற்கு முன் கண்டறிய பயன்படுகிறது. இது ஒரு முடிவெடுக்கும் கருவியாகும், இது எந்தவொரு திட்டத்திற்கும் பொருத்தமான முடிவுகளை எடுப்பதில் முடிவெடுப்பவர்களை வழிநடத்துகிறது. EIA திட்டத்தினால் ஏற்படும் நன்மை மற்றும் பாதகமான விளைவுகளை முறையாக ஆய்வு செய்கிறது மற்றும் திட்ட வடிவமைப்பின் போது இந்த தாக்கங்கள் கணக்கில் எடுத்துக்கொள்ளப்படுவதை உறுதி செய்கிறது. இது சமூகப் பங்கேற்பு, தகவல், முடிவெடுப்பவர்களை ஊக்குவிப்பதன் மூலம் மோதல்களைக் குறைக்கிறது மற்றும் சுற்றுச்சூழலுக்கு உகந்த திட்டத்திற்கான அடித்தளத்தை உருவாக்க உதவுகிறது.

1.1 அறிக்கையின் நோக்கம்


சுற்றுச்சூழல் மற்றும் வனத்துறை அமைச்சகம், இந்திய அரசு, அதன் EIA அறிவிப்பின் மூலம் S.O. 14 செப்டம்பர் 2006 இன் 1533(E) மற்றும் அரசாங்க அறிவிப்பின்படி அதன் அடுத்தடுத்த திருத்தங்கள் S.O. ஏப்ரல் 20, 2022 இன் 1886(E), சுரங்கத் திட்டங்கள் இரண்டு வகைகளின் கீழ் வகைப்படுத்தப்பட்டுள்ளன, அதாவது A (> 250 ஹெக்டேர்) மற்றும் B (\leq 250 ஹெக்டேர்), மற்றும் பின் இணைப்பு-XI இல் உள்ள குழுமச் சூழ்நிலை உட்பட சிறு கனிமங்களின் சுற்றுச்சூழல் அனுமதி குறித்த தேவைகளை திட்டவட்டமாக வழங்குதல்.

இப்போது, 04.09.2018 & 13.09.2018 தேதியிட்ட உத்தரவின்படி, மாண்புமிகு தேசிய பசுமைத் தீர்ப்பாயம், புது தில்லி, ஓ.ஏ. 2018 இன் எண். 173 & ஓ.ஏ. 2016 இன் எண், 186 மற்றும் MoEF & CC அலுவலக குறிப்பாணை F. எண். L-11011/175/2018-IA-II (M) தேதி: 12.12.2018, EIA, EMPக்கான தேவையை தெளிவுபடுத்தியது, எனவே அனைத்துப் பகுதிகளுக்கும் பொது ஆலோசனை 5 முதல் 25 ஹெக்டேர் வரை B- 1 பிரிவில் வருகிறது மற்றும் SEAC/SEIAA மற்றும் குழும நிலைமைக்காக மதிப்பிடப்படுகிறது.

முன்மொழியப்பட்ட திட்டம் "B1" செயல்பாடு 1(a) வகையின் கீழ் வகைப்படுத்தப்பட்டுள்ளது (குழும சூழ்நிலையில் சுரங்க குத்தகை பகுதி) மற்றும் SEIAA - TN இல் பொது மக்கள் கருத்து கேட்பு நடத்தி சுற்றுச்சூழல் அனுமதி வழங்குவதற்கான EIA/EMP அறிக்கையை சமர்ப்பித்த பிறகு பரிசீலிக்கப்படும்.

"சுற்றுச்சூழல் அனுமதி வழங்குவதற்காக பொது மக்கள் கருத்துகேட்பு மேற்கொள்வதற்காக வெளியிடப்பட்ட ToR அடிப்படையில் தயாரிக்கப்பட்ட வரைவு EIA அறிக்கை"

படம் 1.1: குழுமச் சுரங்கத்தின் 500மீ சுற்றளவு செயற்கைக்கோள் வரைபடம்



1.2 திட்டத்தளம் மற்றும் திட்ட உரிமையாளரின் விவரம்

1.2.1 திட்ட உரிமையாளரின் அடையாளம்

அட்டவணை 1.1: முன்மொழியப்பட்ட திட்டத்தின் முக்கிய அம்சங்கள்

திட்ட முன்மொழிபவரின் பெயர்	திரு. A. ராமமூர்த்தி
முகவரி	த\பெ. ஆறுமுகம், கச்சைகட்டி கிராமம், வாடிப்பட்டி தாலுக்கா, மதுரை மாவட்டம் - 625 218
தொலைபேசி எண்	9791312720
மின்னஞ்சல்	sivabrickworks@gmail.com
நிலை	தனிப்பட்ட நிறுவனம்

ஆதாரம்: அங்கீகரிக்கப்பட்ட சுரங்கத் திட்டம்.

1.2.2 திட்ட உரிமையாளரின் விவரம்

அட்டவணை 1.2: திட்டத்தின் சுருக்கமான விளக்கம்

சுரங்கத்தின் பெயர்	திரு. A. ராமமூர்த்தி சாதாரணக் கல் மற்றும் கிராவல் குவாரி	
சர்வே எண்கள்	1131/1B, 1131/3 & 1131/4	
பரப்பளவு	1.365 ஹெக்டேர்	
கிராமம் தாலுகா மற்றும் மாவட்டம்	கச்சைகட்டி கிராமம், வாடிப்பட்டி தாலுகா, மதுரை மாவட்டம்	
நில வகை	பட்டா நிலம்	
நில உரிமை	இது பட்டா நிலம். சர்வே எண்கள். 1131/1B, 1131/3 & 1131/4 திரு. சுந்தரபாண்டியன், த\பெ. செல்லையாவின் பெயரில் பதிவு செய்யப்பட்ட பட்டா எண்.5686. விண்ணப்பதாரர் 10 வருட காலத்திற்கு பட்டாதாரிடமிருந்து ஒப்புதல் பெற்றுள்ளார்.	
டோபோஷீட் எண்	58-J/04	
அட்சரேகை	10°05'20.91"N to 10°05'25.03"N	
தீர்க்கரேகை	78°00'26.05"E to 78°00'31.67"E	
மிக உயர்ந்த உயரம்	228மீ AMSL	
குத்தகை காலம்	10ஆண்டுகள்	
சுரங்கத் திட்ட காலம்	5ஆண்டுகள்	
சுரங்கத்தின் முன்மொழியப்பட்ட ஆழம்	21மீ தரை மட்டத்திற்கு கீழே (1மீ மேல் மண் + 20மீ சாதாரணக் கல்)	
புவியியல் வளங்கள் மீ3	சாதாரண கல் மீ3	மேல் மண் மீ3
	2,73,000	13,650
சுரங்க இருப்புக்கள்	சாதாரண கல் மீ3	மேல் மண் மீ3
	75,025	6,439
அங்கீகரிக்கப்பட்ட சுரங்கத் திட்டத்தில் ஐந்தாண்டு திட்ட காலம்	சாதாரண கல் மீ3	மேல் மண் மீ3
	75,025	6,439
உச்ச உற்பத்தி	16,390	3,339
இறுதி குழி பரிமாணங்கள்	63 m (L) * 52 m (W) * 21 m (D) தரை மட்டத்திற்கு கீழே	
	25 m (L) * 124 m (W) * 16 m (D) தரை மட்டத்திற்கு கீழே	

சுற்றியுள்ள பகுதிகளில் நீர்மட்டம்	57m bgl	
சுரங்க முறை	திறந்தவெளி இயந்திரமயமாக்கப்பட்ட சுரங்க முறை, துளையிடுதல் மற்றும் வெடித்தல் ஆகியவற்றை உள்ளடக்கியது.	
நிலப்பரப்பு	குத்தகைக்கு பயன்படுத்தப்பட்ட பகுதி வெற்று நிலப்பரப்பைக் காட்டுகிறது. இப்பகுதி தெற்குப் பக்கம் மெதுவாக சாய்வாக உள்ளது. இப்பகுதியின் உயரம் சராசரி கடல் மட்டத்திலிருந்து 228 மீ (அதிகபட்சம்) ஆகும். இப்பகுதி 1 மீ தடிமன் கொண்ட மேல்மண் உருவாக்கத்தால் மூடப்பட்டுள்ளது. 1 மீ (மேல் மண் உருவாக்கம்) பிறகு பாரிய சார்னோகைட் காணப்படுகிறது, இது தெற்குப் பகுதியில் அருகிலுள்ள குவாரி குழியிலிருந்து தெளிவாக ஊகிக்கப்படுகிறது.	
இயந்திரங்கள் முன்மொழியப்பட்டன	ஜாக் ஹேமர்	2 Nos
	கம்பிரசர்	1 No
	பக்கெட் மற்றும் ராக் பிரேக்கர் கொண்ட எக்ஸ்கவேட்டர்	1 No
	டிப்பர்கள்	2 Nos
வெடித்தல்	ஷாட் ஹோல் டிரில்லிங் மூலம் கட்டுப்படுத்தப்பட்ட பிளாஸ்டிக் முறை மற்றும் 25 மிமீ ஸ்லரி வெடிமருந்து சிறிய டயா ஆகியவை சாதாரண கல்லை அகற்றுவதற்கும் வெற்றி பெறுவதற்கும் உடைக்க மற்றும் ஹீவிங் விளைவைப் பயன்படுத்த பரிந்துரைக்கப்படுகிறது. ஆழமான துளையிடல் முன்மொழியப்படவில்லை.	
உத்தேச மனிதவள வரிசைப்படுத்தல்	34 நபர்கள்	
திட்ட செலவு	ரூ. 42,52,000/-	
EMP செலவு	ரூ. 3,80,000/-	
மொத்த திட்ட செலவு	ரூ. 46,35,000/-	
CER செலவு	ரூ. 5,00,000/-	
அருகிலுள்ள நீர்நிலைகள்	ஓடை	வடக்கு பகுதியில் குத்தகைக்கு பயன்படுத்தப்பட்ட பகுதிக்கு அருகில், எனவே 50மீ பாதுகாப்பு தூரம் வழங்கப்படுகிறது
	ஓடை	190மீ வடக்கு
	முல்லைப் பெரியாறு சேனல்	3.6 கிமீ தென் மேற்கு
	தொட்டி	5.7 கிமீ தென்மேற்கு
	சாந்தையார் ஆறு	7.0 கிமீ வடகிழக்கு
	சாந்தையார் அணை	7.7 கிமீ வடகிழக்கு
	வைகை ஆறு	9.0 கிமீ தென்மேற்கு
பசுமை அரண் மேம்பாட்டுத் திட்டம்	7.5 மீ பாதுகாப்பு மண்டலம், பஞ்சாயத்து சாலை போன்றவற்றில் 680 மரங்கள் நட உத்தேசிக்கப்பட்டுள்ளது.	
தண்ணீர் தேவைகள்	1.5 KLD	
அருகிலுள்ள குடியிருப்பு	570மீ - தென்மேற்கு	

அருகிலுள்ள காப்பு காடு	வாகுதுமலை R.F - 207.75 கிமீ - வடகிழக்கு
அருகிலுள்ள வனவிலங்கு சரணாலயம்	கடலூர் ஸ்வெண்டர் லோரிஸ் சரணாலயம் - 36 கிமீ - வடகிழக்கு கொடைக்கானல் வனவிலங்கு சரணாலயம் - 36 கி.மீ - வடமேற்கு

ஆதாரம்: அங்கீகரிக்கப்பட்ட சுரங்கத் திட்டம்

1.3 திட்டத்தின் சுருக்கமான விளக்கம்

1.3.1 திட்டத்தின் தன்மை மற்றும் அளவு

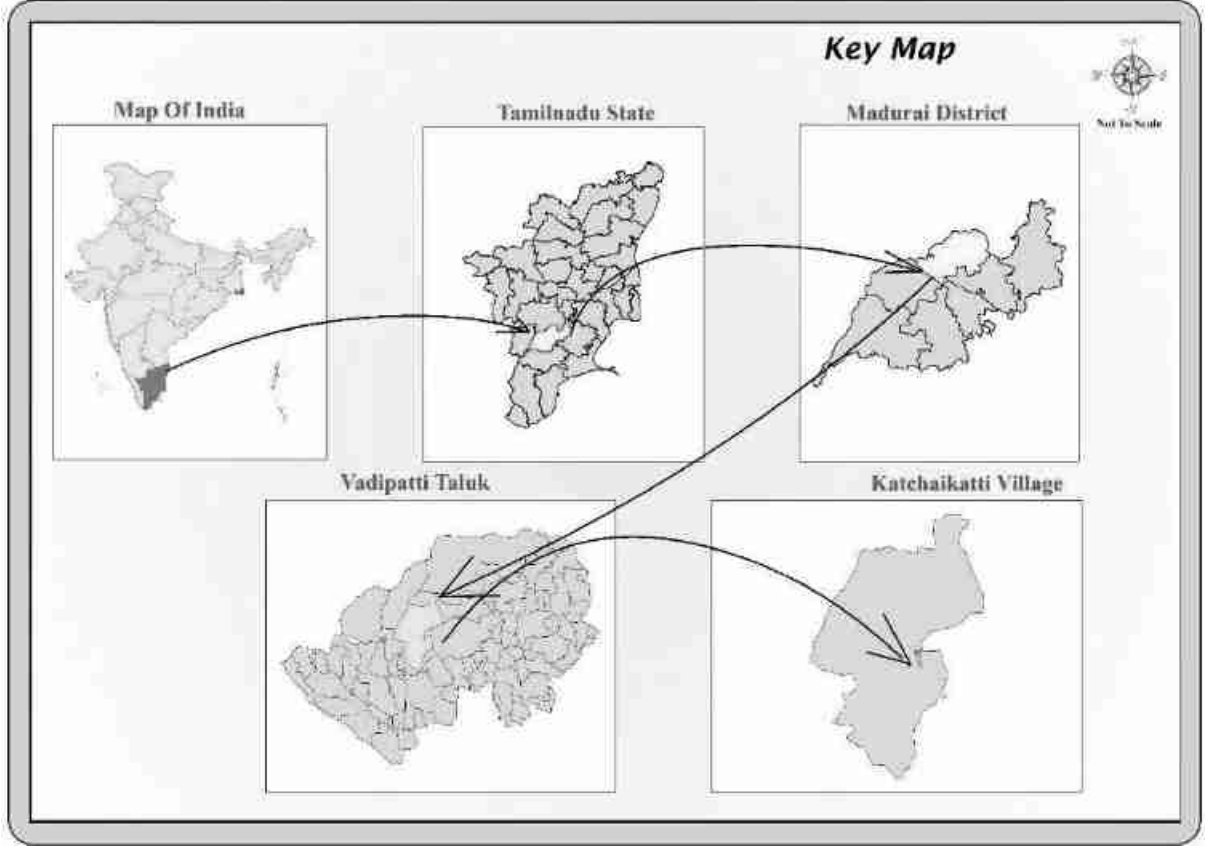
5.0மீ பெஞ்ச் உயரம் மற்றும் 5.0மீ பெஞ்ச் அகலம் கொண்ட திறந்தவெளி இயந்திரமயமாக்கப்பட்ட சுரங்க முறையின் மூலம் ஜாக் ஹேமர் ட்ரில்லிங் & ஸ்லரி வெடிபொருளை வெடிக்கும் போது பயன்படுத்துவதன் மூலம் குவாரிகளை மேற்கொள்ள உத்தேசிக்கப்பட்டுள்ளது. ஹைட்ராலிக் தோண்டுதல் மற்றும் டிப்பர்கள் ஏற்றுதல் மற்றும் போக்குவரத்துக்கு பயன்படுத்தப்படுகின்றன. இரண்டாம் நிலை வெடிப்பைத் தவிர்க்க ராக் பிரேக்கர்கள் பயன்படுத்தப்படுகின்றன.

சாதாரண கல்லின் உச்ச உற்பத்தி ஒரு வருடத்தில் அதிகபட்சமாக 16,390மீ³ ஆகும் (ஒரு நாளைக்கு 54மீ³/ ஒரு நாளைக்கு 4 டிப்பர்கள்). சுரங்கத்தின் ஆழம் 21மீ தரை மட்டத்திற்கு கீழே ஆகும்.

1.3.2 திட்டத்தின் இருப்பிடம்

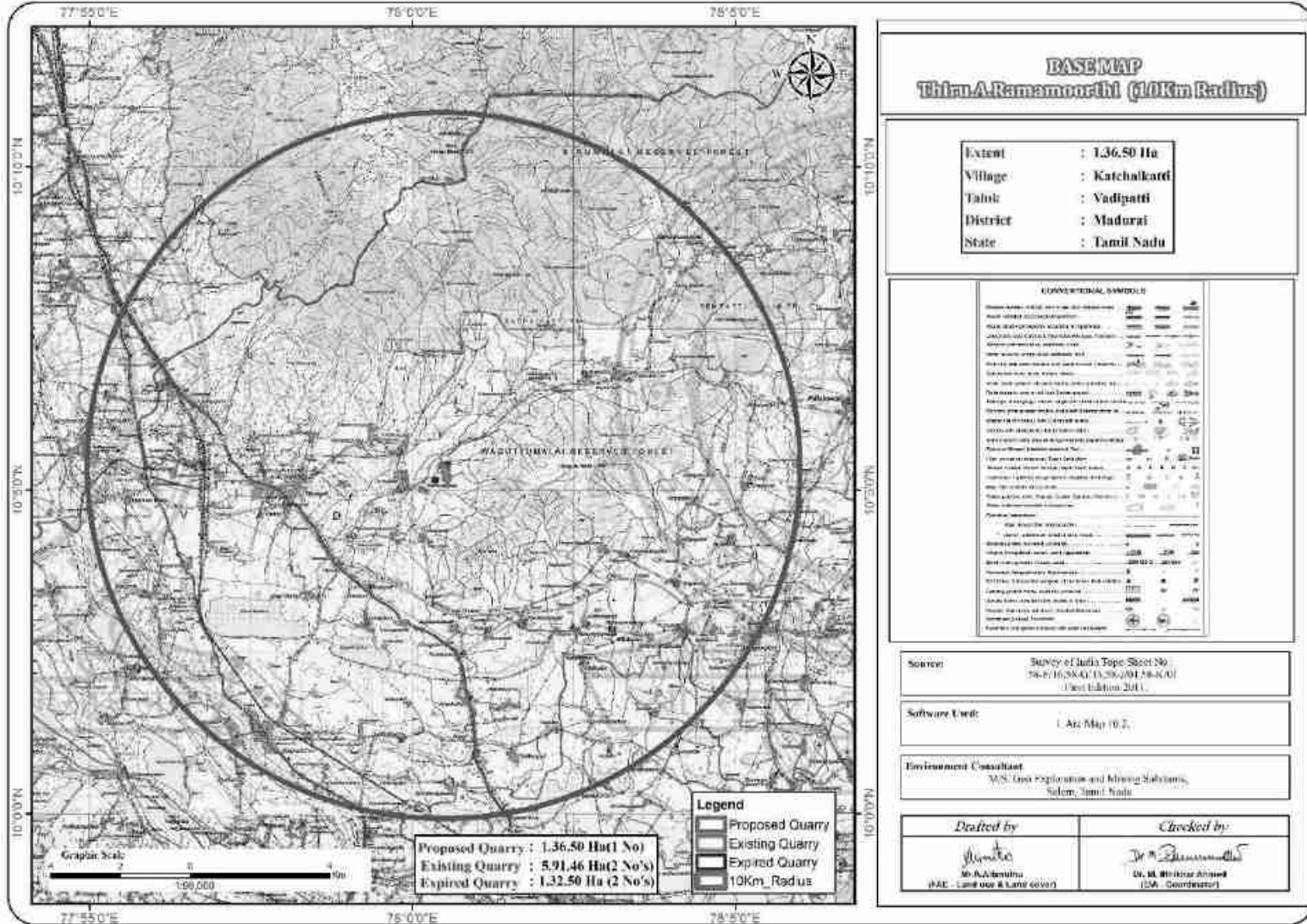
- முன்மொழியப்பட்ட குவாரித் திட்டம் கச்சைகட்டி கிராமம், வாடிப்பட்டி தாலுகா மற்றும் மதுரை மாவட்டத்தில் உள்ளது.
- முன்மொழியப்பட்ட குவாரியானது கச்சைகட்டி கிராமத்தின் வடகிழக்கு பகுதியில் சுமார் 500மீ தொலைவில் அமைந்துள்ளது
- வாடிப்பட்டி தாலுகாவில் இருந்து தென்கிழக்கே 3.3 கிமீ தொலைவில் கச்சைகட்டி கிராமம் அமைந்துள்ளது.
- இப்பகுதியானது சர்வே ஆஃப் இந்தியா, டோபோஷீட் எண். 58-J/04 இல் குறிக்கப்பட்டுள்ளது, இப்பகுதி 10° 05'20.91"N முதல் 10°05'25.03"N மற்றும் தீர்க்கரேகைகள் 78°00'26.05"E முதல் 78°00'31.67"E அட்சரேகைகளுக்கு இடையே அமைந்துள்ளது.

படம்: 1.2 குழுமம் தளத்தின் இருப்பிடத்தைக் காட்டும் முக்கிய வரைபடம்



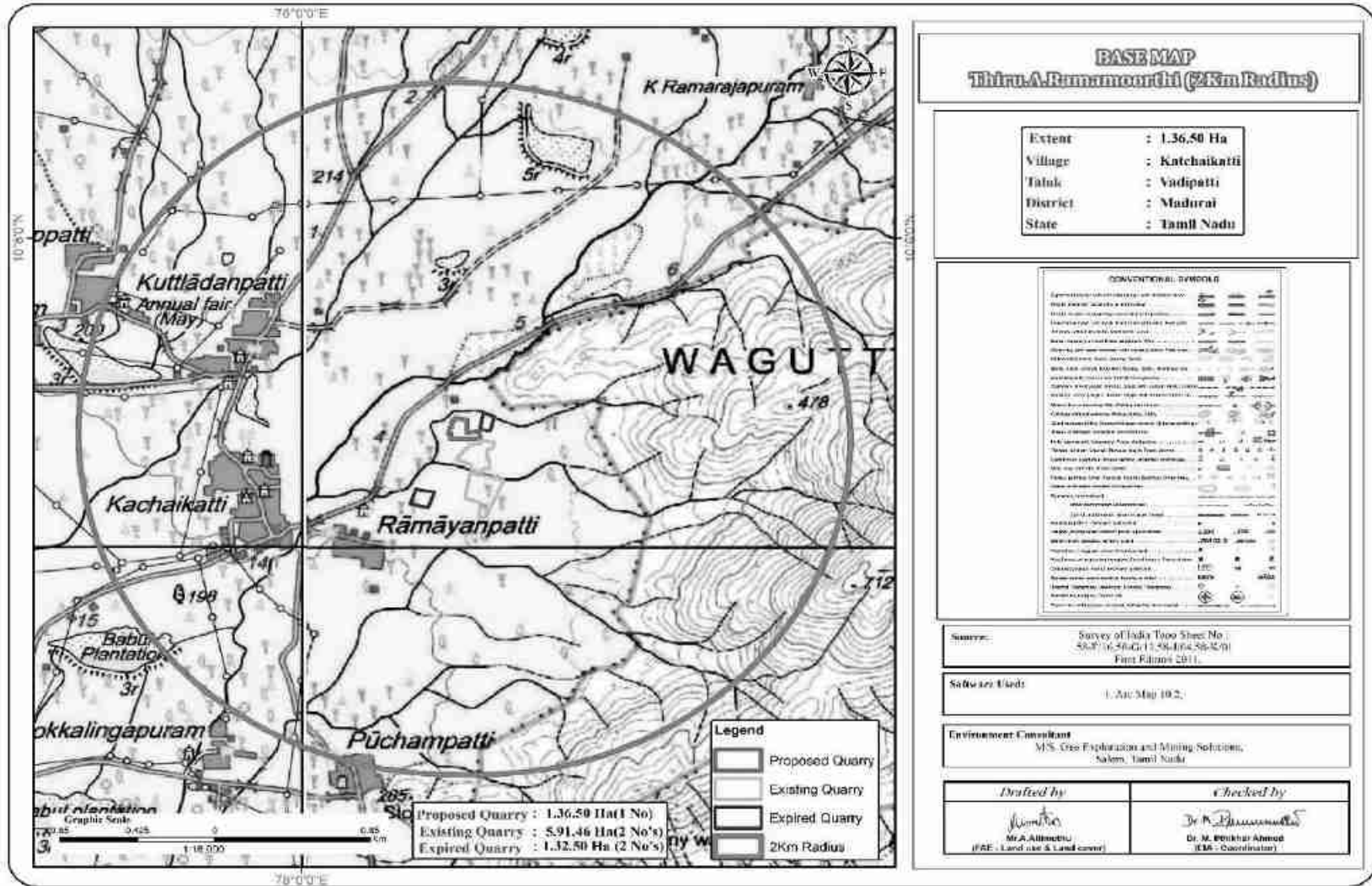
ஆதாரம்: சர்வே ஆஃப் இந்தியா டோபோஷீட் 58-1/04

படம் 1.3: 10 கிமீ சுற்றளவு உள்ள ஆய்வுப் பகுதியின் நிலப்பரப்பு வரைபடம்



ஆதாரம்: சர்வே ஆஃப் இந்தியா டோபோஷீட் 58-I/04

படம் 1.4: 2கிமீ சுற்றளவு உள்ள ஆய்வுப் பகுதியின் நிலப்பரப்பு வரைபடம்



1.4 சுற்றுச்சூழல் அனுமதி

திட்டத்திற்கான சுற்றுச்சூழல் அனுமதி செயல்முறை நான்கு நிலைகளைக் கொண்டிருக்கும். தொடர்ச்சியான வரிசையில் இந்த நிலைகள் கீழே கொடுக்கப்பட்டுள்ளன:

1. தகுதி அடிப்படையில் பிரித்தல்
2. தெளிவுரை
3. பொது மக்கள் ஆலோசனை &
4. மதிப்பீடு

1.தகுதி அடிப்படையில் பிரித்தல்-

- ஆதரவாளர் 17.02.2022 அன்று சாதாரண கல் மற்றும் கிராவல் குவாரி குத்தகைக்கு விண்ணப்பித்தார்.
- துல்லியமான பகுதி தகவல்தொடர்பு கடிதம் மாவட்ட ஆட்சியரால், மதுரை R.C.No.255/Mines/2022 தேதி: 27.09.2023 வழங்கப்பட்டது.
- சுரங்கத் திட்டம் தகுதியான நபரால் தயாரிக்கப்பட்டு, புவியியல் மற்றும் சுரங்கத் துறை, மதுரை மாவட்டத்தின் துணை இயக்குனரால் R.C.No. 255/Mines/2023 தேதி: 14.12.2023. இல் அங்கீகரிக்கப்பட்டது.
- மாண்புமிகு தேசிய பசுமை தீர்ப்பாயம், புது தில்லியில் ஓ.ஏ., இயற்றிய 04.09.2018 & 13.09.2018 தேதியிட்ட உத்தரவின்படி முன்மொழியப்பட்ட திட்டம் "B1" வகையின் கீழ் வருகிறது. 2018 இன் எண். 173 & ஓ.ஏ. எண், 186 இன் 2016 மற்றும் MoEF & CC அலுவலக குறிப்பு F. எண். L-11011/175/2018-IA-II (M) தேதி: 12.12.2018.
- ஆன்லைன் முன்மொழிவு எண். SIA/TN/MIN/467876/2024 தேதி: 30.03.2024..மூலம் சுற்றுச்சூழல் அனுமதிக்கான ToRக்கு ஆதரவாளர் விண்ணப்பித்தார்.

2.தெளிவுரை -

- இந்த முன்மொழிவு 03.05.2024 அன்று நடைபெற்ற 464வது SEAC கூட்டத்தில் வைக்கப்பட்டது மற்றும் குழுவானது ToR வழங்குவதற்கு பரிந்துரைத்தது.
- இந்த முன்மொழிவு 24.05.2024 அன்று நடைபெற்ற 722வது SEIAA கூட்டத்தில் பரிசீலிக்கப்பட்டு, மற்றும் ToR ஐ SEIAA-TN வழங்கியது ToR அடையாளம்: TO24B0108TN5141142N தேதி: 03.06.2024..

3.பொது ஆலோசனை-

தமிழ்நாடு மாசுக்கட்டுப்பாட்டு வாரியத்தின் (TNPCB) உறுப்பினர் செயலாளருக்கான விண்ணப்பம், திட்டத் தளத்தில் அல்லது மாவட்டத்தில் அதன் அருகாமையில் பரந்த அளவில் பொதுமக்களின் பங்கேற்பை உறுதிசெய்யும் வகையில் முறையாக, நேரக்கட்டுப்பாடு மற்றும் வெளிப்படையான முறையில் பொது மக்கள் கருத்து கேட்பு நடத்த வேண்டும். இந்த வரைவு EIA/ EMP அறிக்கை மற்றும் பொது மக்கள் கருத்து கேட்பு நடவடிக்கைகளின் முடிவுகள் இறுதி EIA/ EMP அறிக்கையில் விரிவாக இருக்கும்.

4. மதிப்பீடு -

மதிப்பீடு என்பது மாநில வல்லுநர் மதிப்பீட்டுக் குழுவின் (SEAC) விண்ணப்பத்தின் விரிவான ஆய்வு மற்றும் இறுதி EIA & EMP அறிக்கை போன்ற பிற ஆவணங்கள், பொது மக்கள் கருத்துக்கேட்பு கூட்ட நடவடிக்கைகள் உள்ளிட்ட பொது ஆலோசனைகளின் முடிவு, ஆதரவாளரால் சமர்ப்பிக்கப்பட்ட ஒழுங்குமுறை ஆணையத்திடம் சுற்றுச்சூழல் அனுமதி வழங்கப்படும்

1.5 குறிப்புகளைப் பயன்படுத்தி அறிக்கை தயாரிக்கப்பட்டுள்ளது:

- டிரான்ஸ்பர் TOR ஆனது SEIAA ஆல் வழங்கப்பட்டது. ToR அடையாளம்: TO24B0108TN5141142N தேதி: 03.06.2024. ToR இணக்கத்தின் விவரங்கள் பக்கம் எண்.

1.6 பிந்தைய சுற்றுச்சூழல் அனுமதி கண்காணிப்பு

MoEF & CC S.O. 5845 (இ) தேதி: 26.11.2018 அறிவிப்பின்படி ஒவ்வொரு காலண்டர் ஆண்டிலும் ஜூன் 1 மற்றும் டிசம்பர் 1 ஆம் தேதிகளில் சுற்றுச்சூழல் அனுமதி வழங்கிய பிறகு MoEF & CC பிராந்திய அலுவலகம் & SEIAA க்கு அந்தந்த முன்மொழியப்பட்ட திட்ட ஆதரவாளர்கள் நிர்ணயிக்கப்பட்ட சுற்றுச்சூழல் அனுமதி விதிமுறைகள் மற்றும் நிபந்தனைகள் தொடர்பான அரையாண்டு இணக்க அறிக்கையை சமர்ப்பிக்க வேண்டும்.

1.7 EIA ஆவணத்தின் பொதுவான அமைப்பு

EIA அறிக்கையின் ஒட்டுமொத்த உள்ளடக்கங்கள் EIA அறிவிப்பு 2006 மற்றும் MoEF & CC ஆல் வெளியிடப்பட்ட "மினரல்கள் சுரங்கத்திற்கான சுற்றுச்சூழல் தாக்க மதிப்பீட்டு வழிகாட்டுதல் கையேடு" ஆகியவற்றில் பரிந்துரைக்கப்பட்ட உள்ளடக்கங்களின் பட்டியலைப் பின்பற்றுகிறது.

1.8 ஆய்வின் நோக்கம்

EIA ஆய்வின் முக்கிய நோக்கம் குழும குவாரிகளில் ஒட்டுமொத்த தாக்கத்தை அளவிடுவதும், ஒவ்வொரு தனிப்பட்ட குத்தகைகளுக்கும் பயனுள்ள தணிப்பு நடவடிக்கைகளை உருவாக்குவதும் ஆகும். உமிழ்வு ஆதாரங்கள், உமிழ்வு கட்டுப்பாட்டு கருவிகள், பின்னணி காற்றின் தர அளவுகள், வானிலை அளவீடுகள், சிதறல் மாதிரி மற்றும் கழிவுநீர் வெளியேற்றம், தூசி உருவாக்கம் போன்ற மாசுபாட்டின் அனைத்து அம்சங்களையும் பற்றிய விரிவான கணக்கு இந்த அறிக்கையில் விவாதிக்கப்பட்டுள்ளது. (மார்ச் 2024 - மே 2024 வரை) பல்வேறு சுற்றுச்சூழல் கூறுகளுக்காக அடிப்படை கண்காணிப்பு ஆய்வு மேற்கொள்ளப்பட்டது.

அட்டவணை 1.3: சுற்றுச்சூழல் பண்புக்கூறுகள்

வ.எண்.	பண்புகள்	அளவுருக்கள்	மூல மற்றும் அதிர்வெண்
1	சுற்றுப்புற காற்றின் தரம்	PM ₁₀ , PM _{2.5} , SO ₂ , NO ₂	7 இடங்களில் மூன்று மாதங்களுக்கு வாரத்திற்கு இரண்டு முறை 24 மணி நேர மாதிரிகள் தொடர்ந்து எடுக்கப்படும் (1மைய மண்டலம் மற்றும் 6இடைப்பகுதி)
2	வானிலை ஆய்வு	காற்றின் வேகம் மற்றும் திசை, வெப்பநிலை, ஈரப்பதம் மற்றும் மழைப்பொழிவு	திட்டத் தளத்திற்கு அருகில், மணிநேரப் பதிவு மற்றும் IMD நிலையத்தின் இரண்டாம் நிலை மூலங்களிலிருந்து தொடர்ந்து மூன்று மாதங்கள்

3	நீர் தரம்	இயற்பியல், வேதியியல் மற்றும் பாக்கிரியாவியல் அளவுருக்கள்	கிராப் மாதிரிகள் 6 இடங்களில் சேகரிக்கப்பட்டன - 4 நிலத்தடி நீர் மற்றும் 2 மேற்பரப்பு நீர் மாதிரிகள்; கண்காணிப்பு காலத்தில் ஒருமுறை.
4	சூழலியல்	நிலப்பரப்பு மற்றும் நீர்வாழ் தாவரங்கள் மற்றும் விலங்கினங்கள் 10 கிமீ சுற்றளவு வட்டத்திற்குள் உள்ளன.	வரையறுக்கப்பட்ட முதன்மை கணக்கெடுப்பு மற்றும் இரண்டாம் நிலை தரவு வனத்துறையிடம் இருந்து சேகரிக்கப்பட்டது.
5	ஒலி அளவுகள்	dB(A) இல் இரைச்சல் அளவுகள்	7 இடங்கள் - EIA ஆய்வின் போது 24 மணிநேரத்திற்கு ஒருமுறை தரவு கண்காணிக்கப்படுகிறது
6	மண் பண்புகள்	இயற்பியல் மற்றும் இரசாயன அளவுருக்கள்	ஆய்வுக் காலத்தில் 6 இடங்களில் ஒருமுறை
7	நில பயன்பாடு	பல்வேறு வகைகளுக்கு நிலம் பயன்பாடு	சர்வே ஆஃப் இந்தியா நிலப்பரப்பு தாள் மற்றும் செயற்கைக்கோள் படங்கள் மற்றும் முதன்மை ஆய்வு ஆகியவற்றின் அடிப்படையில்.
8	சமூக பொருளாதார அம்சங்கள்	சமூக-பொருளாதார மற்றும் மக்கள்தொகை பண்புகள், தொழிலாளர் பண்புகள்	முதன்மை கணக்கெடுப்பு மற்றும் இந்திய மக்கள் தொகை கணக்கெடுப்பு 2011 போன்ற இரண்டாம் நிலை ஆதாரங்களின் தரவுகளின் அடிப்படையில்.
9	நீரியல்	பகுதியின் வடிகால் அமைப்பு, நீரோடைகளின் தன்மை, நீர்நிலை பண்புகள், ரீசார்ஜ் மற்றும் வெளியேற்றும் பகுதிகள்	இரண்டாம் நிலை ஆதாரங்களில் இருந்து சேகரிக்கப்பட்ட தரவு மற்றும் நீர்-புவியியல் ஆய்வு அறிக்கை தயாரிக்கப்பட்டது.
10	இடர் மதிப்பீடு மற்றும் பேரிடர் மேலாண்மை திட்டம்	தீ மற்றும் வெடிப்புகள் மற்றும் நச்சுப் பொருட்களின் வெளியீடு ஆகியவற்றால் பேரழிவு ஏற்படக்கூடிய பகுதிகளை அடையாளம் காணவும்	சுரங்கத்துடன் தொடர்புடைய ஆபத்துக்கான இடர் பகுப்பாய்வின் கண்டுபிடிப்புகளின் அடிப்படையில்.

ஆதாரம்: கள கண்காணிப்பு தரவு

SEIAA – TN வழங்கிய ToR இன் தேவையின்படி தரவு சேகரிக்கப்பட்டது

1.7.1 ஒழுங்குமுறை இணக்கம் & பொருந்தக்கூடிய சட்டங்கள்/விதிமுறைகள்

- தமிழ்நாடு சிறு கனிமச் சலுகை விதிகள், 1959 இன் படி குவாரி குத்தகைக்கான விண்ணப்பம்
- தமிழ்நாடு சிறு கனிமச் சலுகை விதிகள், 1959 இன் படி சுரங்கத் திட்டத்தைத் தயாரிப்பதற்கும் சுற்றுச்சூழல் அனுமதி பெறுவதற்கும் துல்லியமான பகுதி தொடர்பு கடிதம் பெறப்பட்டது.
- தமிழ்நாடு சிறு கனிமச் சலுகை விதிகள், 1959-ன் திருத்தத்தின்படி 41 & 42 விதிகளின் கீழ் சுரங்கத் திட்டம் அங்கீகரிக்கப்பட்டது.
- ToR அடையாளம்: TO24B0108TN5141142N தேதி: 03.06.2024.

அத்தியாயம் 2- திட்ட விளக்கம்

2.0 பொது விளக்கம்

முன்மொழியப்பட்ட சாதாரண கல் மற்றும் கிராவல் குவாரிக்கு சுற்றுச்சூழல் அனுமதி தேவை. முன்மொழியப்பட்ட 1 மற்றும் ஏற்கனவே உள்ள 2 குவாரி ஒரு குழுமத்தை உருவாக்குகிறது; MoEF & CC அறிவிப்பின்படி கணக்கிடப்படுகிறது S.O. 2269(E) தேதி 1 ஜூலை 2016 மற்றும் மொத்த பரப்பளவு 7.27.96 ஹெக்டேர்.

தொகுப்பின் அளவு 5 ஹெக்டேருக்கு மேல் இருப்பதால், இந்த முன்மொழிவு B1 வகையின் கீழ் வரும் தேதி: 04.09.2018 & 13.09.2018 தேதியிட்ட ஆணைப்படி, மாண்புமிகு தேசிய பசுமைத் தீர்ப்பாயம், புது தில்லியில் O.A. 2018 இன் எண். 173 & ஓ.ஏ. எண், 2016 இன் 186 மற்றும் MoEF & CC அலுவலக குறிப்பாணை F. எண். L-11011/175/2018-IA-II (M) தேதி: 12.12.2018, மற்றும் சுற்றுச்சூழல் அனுமதி பெறுவதற்கு EIA, EMP மற்றும் பொது ஆலோசனைக்கான

2.1 திட்டத்தின் விளக்கம்

முன்மொழியப்பட்ட திட்டங்கள் குறிப்பிட்ட தளம் மற்றும் இந்த திட்டத்திற்கு கூடுதல் பகுதி தேவையில்லை. முன்மொழியப்பட்ட குவாரிகளில் இருந்து கழிவுநீர் உற்பத்தி/வெளியேற்றம் இல்லை.

குழுமத்தில் முன்மொழியப்பட்ட அனைத்து குவாரிகளுக்கும் சுரங்க முறை பொதுவானது. இரண்டாம் நிலை வெடிப்பை தவிர்க்க ஜாக்ஹாம்மர் துளையிடுதல் மற்றும் வெடித்தல் மூலம் பெற்றோர் பாறையிலிருந்து கணிசமான அளவு பாறைகளை பிரித்து, திறந்தவெளி இயந்திரமயமாக்கப்பட்ட முறையில் தோண்டுவதற்கு முன்மொழியப்பட்டது.

2.2 திட்டத்தின் இடம்

- முன்மொழியப்பட்ட குவாரித் திட்டம் கச்சைகட்டி கிராமம், வாடிப்பட்டி தாலுகா மற்றும் மதுரை மாவட்டத்தில் உள்ளது.
- முன்மொழியப்பட்ட குவாரியானது கச்சைகட்டி கிராமத்தின் வடகிழக்கு பகுதியில் சுமார் 500மீ தொலைவில் அமைந்துள்ளது
- வாடிப்பட்டி தாலுகாவில் இருந்து தென்கிழக்கே 3.3 கிமீ தொலைவில் கச்சைகட்டி கிராமம் அமைந்துள்ளது.
- இப்பகுதியானது சர்வே ஆஃப் இந்தியா, டோபோஷீட் எண். 58-J/04 இல் குறிக்கப்பட்டுள்ளது, இப்பகுதி 10° 05'20.91"N முதல் 10°05'25.03"N மற்றும் தீர்க்கரேகைகள் 78°00'26.05"E முதல் 78°00'31.67"E அட்சரேகைகளுக்கு இடையே அமைந்துள்ளது.

சுற்றுச்சூழல் உணர்திறன் மண்டலம், தேசிய பூங்கா, புலிகள் காப்பகம், யானைகள் வழித்தடம் மற்றும் உயிர்க்கோள காப்பகங்கள் ஆகியவற்றிலிருந்து 10 கிமீ சுற்றளவுக்குள் திட்டம் வராது.

அட்டவணை 2.1: தள இணைப்பு

அருகிலுள்ள சாலை வழி	NH-44 கன்னியாகுமரி - பெங்களூரு - 3 கிமீ - மேற்கு SH-73 திருமங்கலம் - சிலக்குவார்பட்டி - 8 கிமீ - தென்மேற்கு
அருகிலுள்ள கிராமம்	கச்சைகட்டி - 500மீ-தென்மேற்கு
அருகிலுள்ள நகரம்	வாடிப்பட்டி - 5.0 கிமீ -மேற்கு
புகைவண்டி நிலையம்	வாடிப்பட்டி - 6.7 கிமீ - மேற்கு
அருகிலுள்ள விமான நிலையம்	மதுரை விமான நிலையம் - 29 கிமீ - தென்கிழக்கு
துறைமுகம்	தூத்துக்குடி - 145 கிமீ - தென்கிழக்கு

ஆதாரம்: சர்வே ஆஃப் இந்தியா நிலப்பரப்பு வரைபடம்

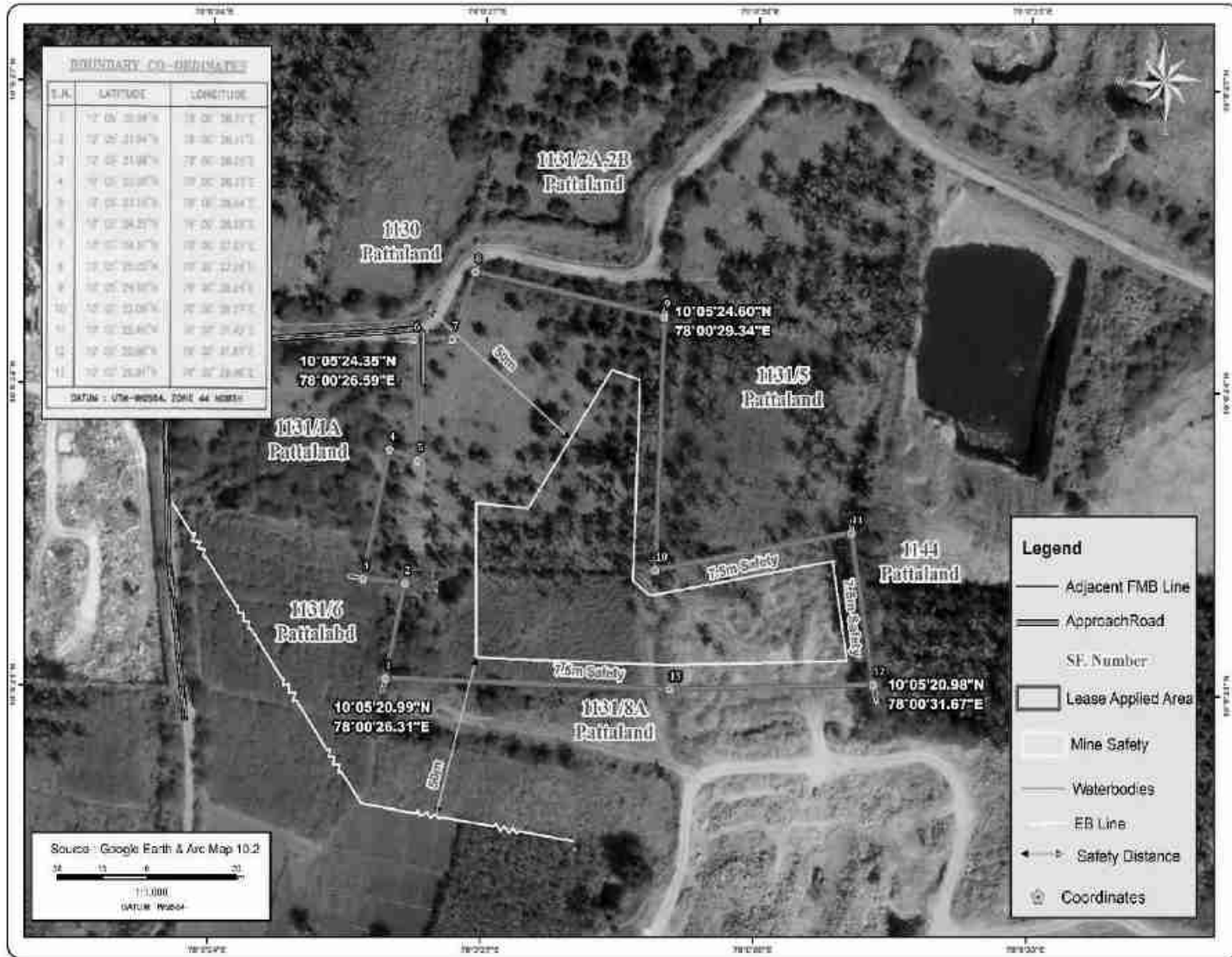
அட்டவணை 2.2: திட்டப் பகுதியின் எல்லை ஒருங்கிணைப்புகள்

எல்லைத் தூண் எண்.	அட்சரேகை	தீர்க்கரேகை
1	10° 05' 20.99"N	78° 00' 26.31"E
2	10° 05' 21.94"N	78° 00' 26.51"E
3	10° 05' 21.98"N	78° 00' 26.05"E
4	10° 05' 23.26"N	78° 00' 26.33"E
5	10° 05' 23.16"N	78° 00' 26.64"E
6	10° 05' 24.35"N	78° 00' 26.59"E
7	10° 05' 24.37"N	78° 00' 27.01"E
8	10° 05' 25.03"N	78° 00' 27.26"E
9	10° 05' 24.60"N	78° 00' 29.34"E
10	10° 05' 22.09"N	78° 00' 29.34"E
11	10° 05' 22.48"N	78° 00' 31.42"E
12	10° 05' 20.98"N	78° 00' 31.67"E
13	10° 05' 20.91"N	78° 00' 29.40"E

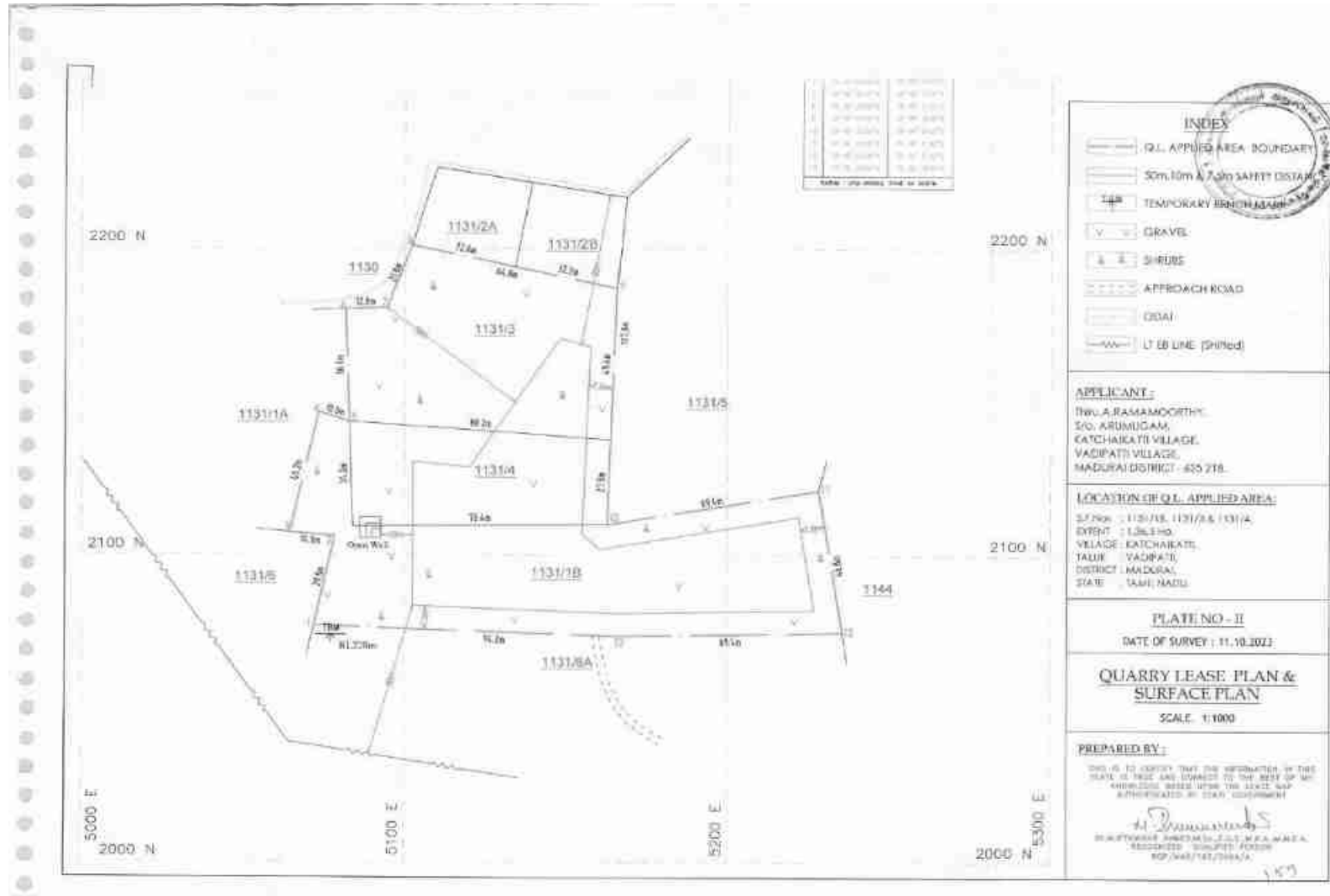
படம் 2.1: திட்டத் தளங்களின் இடவியல் பார்வை



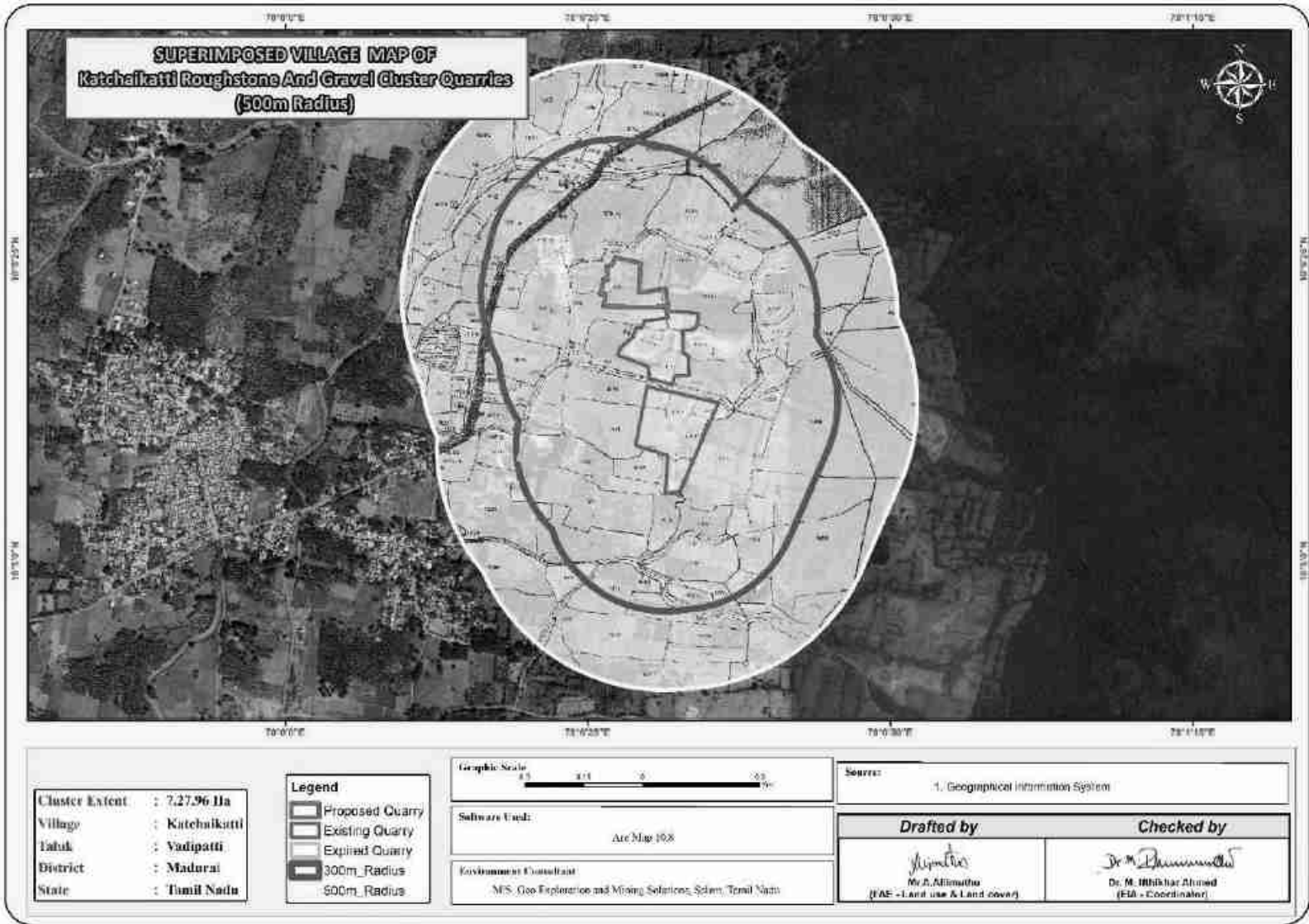
படம் 2.2: திட்டப் பகுதியின் கூகுள் படம்



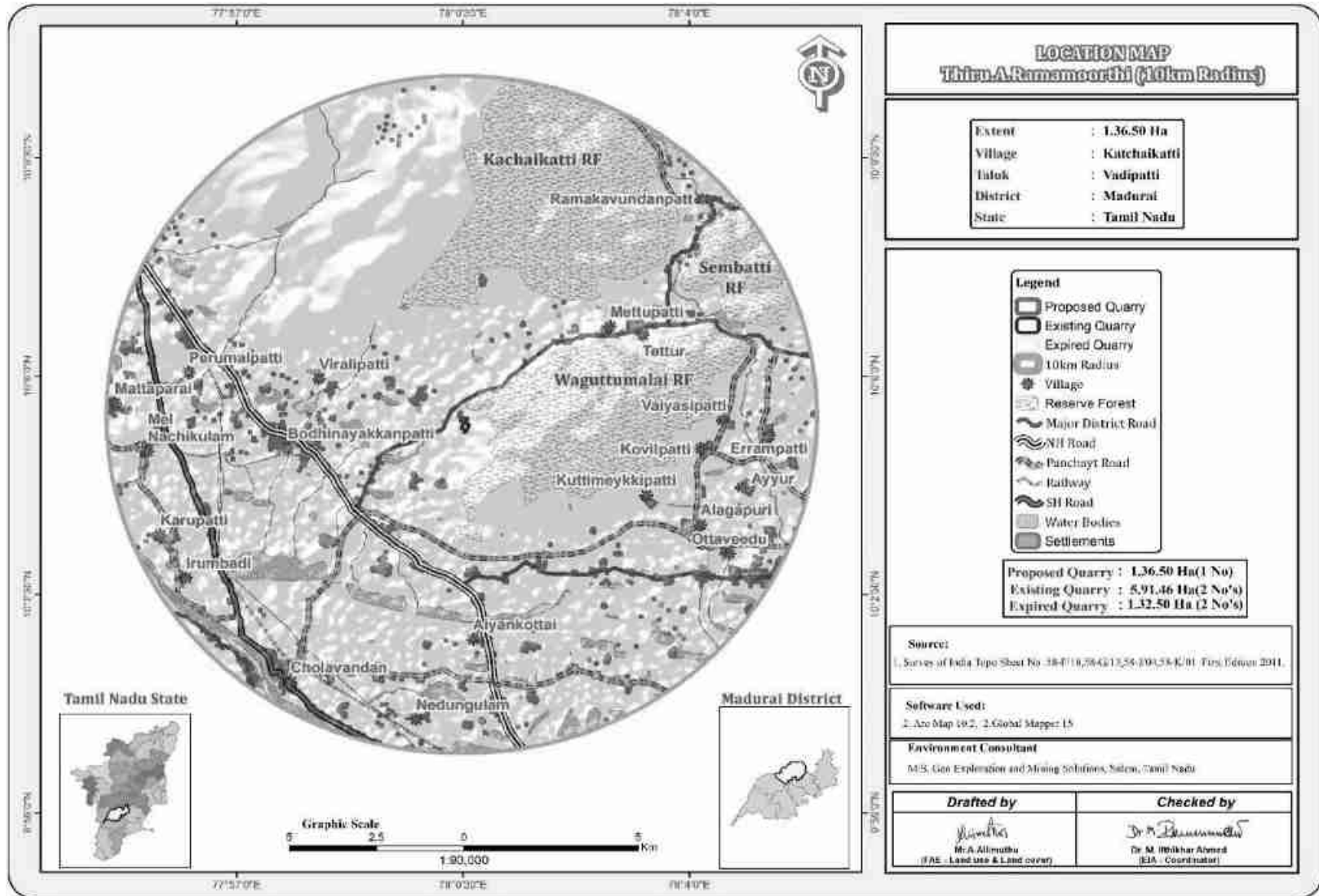
படம் 2.3: குவாரி குத்தகைத் திட்டம் / மேற்பரப்புத் திட்டம்



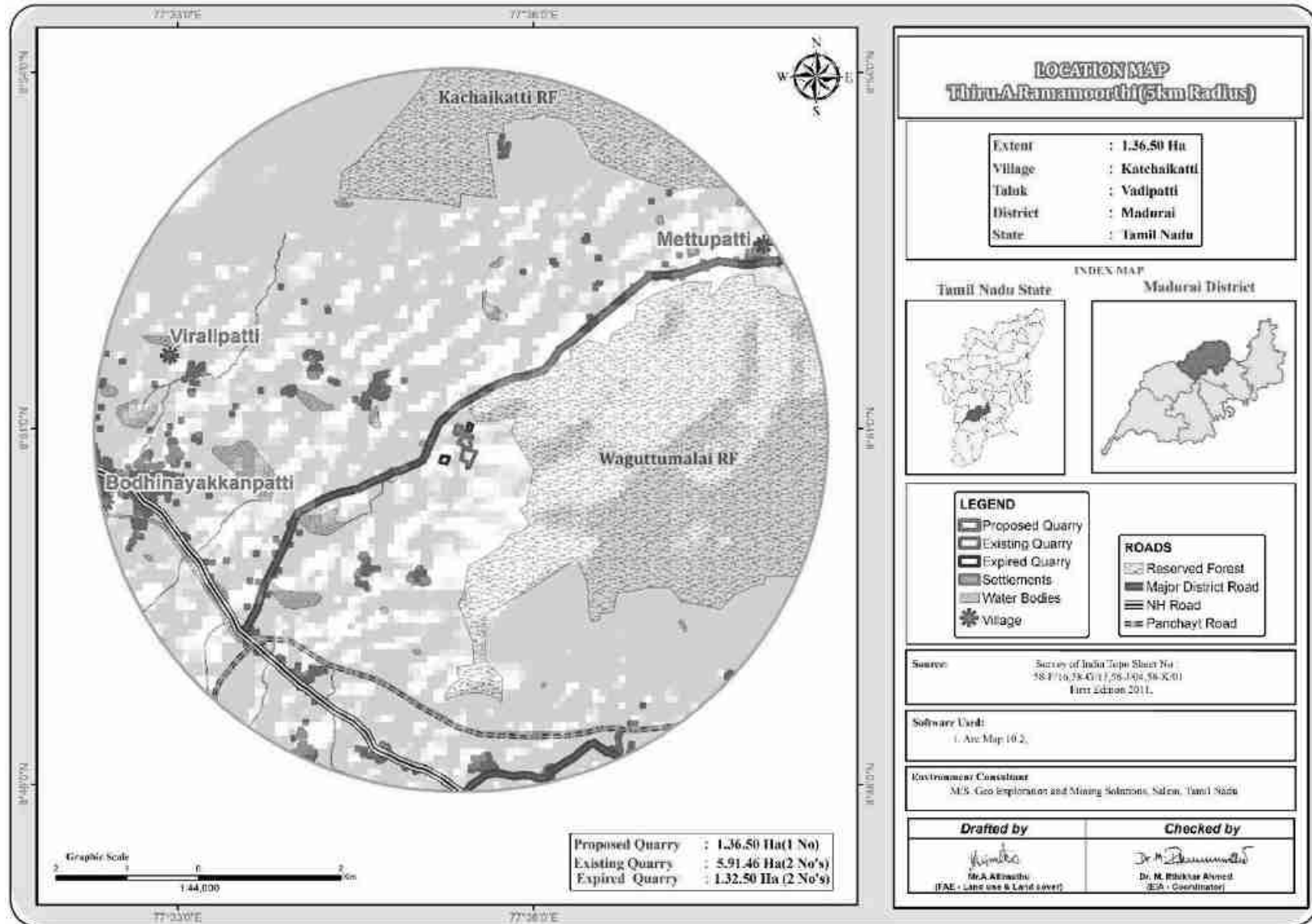
படம் 2.4: கிராம வரைபடம் கூகுள் எர்த் இமேஜில் மிகைப்படுத்தப்பட்டுள்ளது



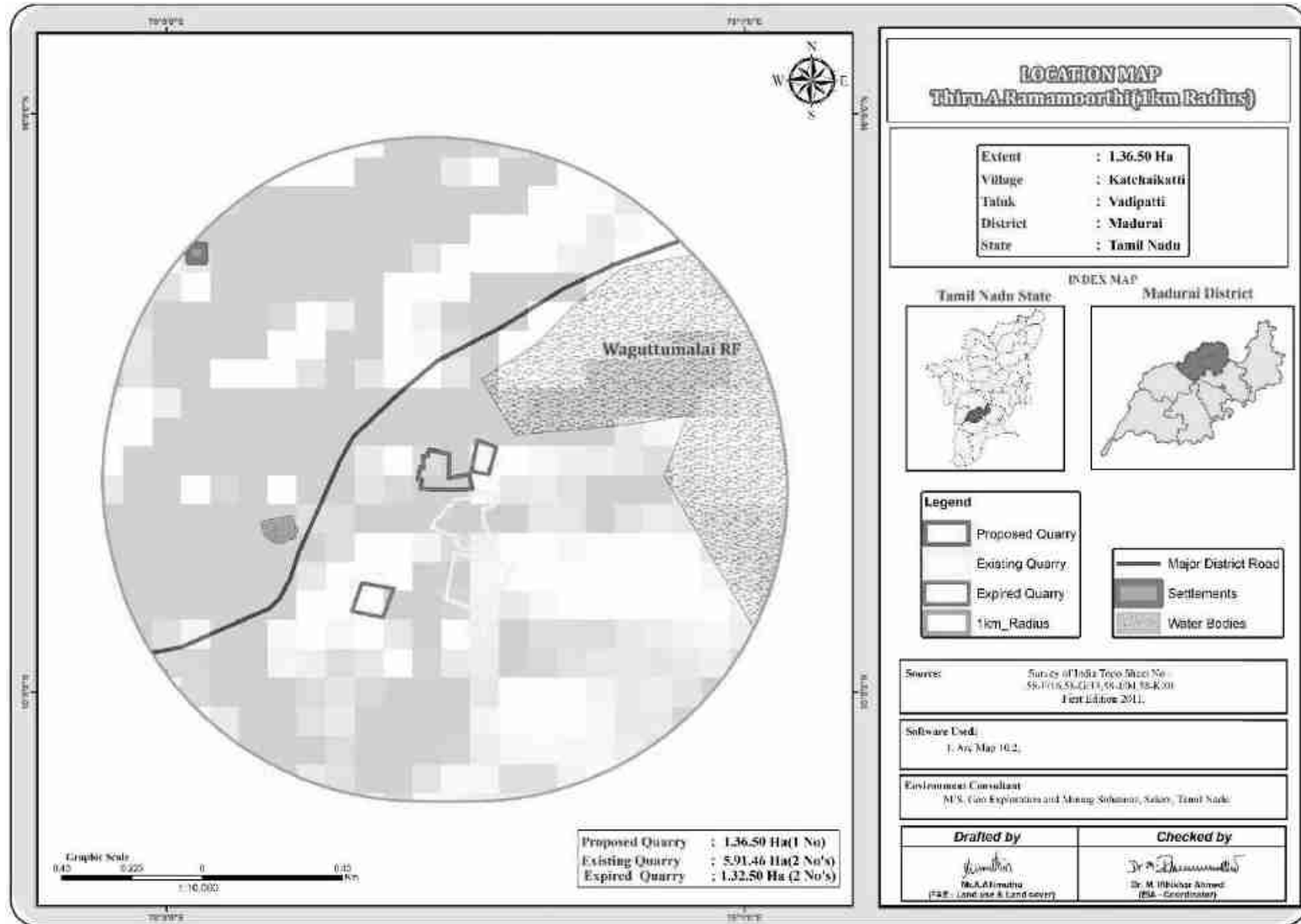
படம் 2.5 10 கிமீ சுற்றளவில் டிஜிட்டல் மயமாக்கப்பட்ட இருப்பிட வரைபடம்



படம் 2.6: 5 கிமீ சுற்றளவில் டிஜிட்டல் மயமாக்கப்பட்ட இருப்பிட வரைபடம்



படம் 2.7:1 கிமீ சுற்றளவில் டிஜிட்டல் மயமாக்கப்பட்ட இருப்பிட வரைபடம்



2.2.1 திட்டப் பகுதி

- முன்மொழியப்பட்ட திட்டம் தளம் சார்ந்தது.
- திட்டப் பகுதிக்குள் எந்த நன்மையும் அல்லது செயலாக்கமும் முன்மொழியப்படவில்லை.
- முன்மொழியப்பட்ட திட்டத்தில் வன நிலம் எதுவும் இல்லை மற்றும் பெரிய தாவரங்கள் மற்றும் மரங்கள் இல்லாதது.

அட்டவணை 2.3: நில பயன்பாட்டு முறை

விளக்கம்	தற்போதைய பகுதி (ஹெக்டேர்)	குத்தகைக் காலத்தின் முடிவில் உள்ள பகுதி (ஹெக்டேர்)
சுவாரிக்கு உட்பட்ட பகுதி	இல்லை	0.51.5
உள்கட்டமைப்பு	இல்லை	0.01.00
சாலைகள்	இல்லை	0.02.00
பசுமை அரண்	இல்லை	0.12.0
பயன்படுத்தாத நிலம்	1.36.5	0.70.0
மொத்தம்	1.36.5	1.36.5

ஆதாரம்: அங்கீகரிக்கப்பட்ட சுரங்கத் திட்டங்கள்

2.2.2 செயல்பாட்டின் அளவு

அட்டவணை 2.4: செயல்பாட்டு விவரங்கள்

விவரங்கள்	விவரங்கள்	
	சாதாரண கல் மீ3 (5 வருட திட்ட காலம்)	மேல் மண் மீ3 (2 வருட திட்ட காலம்)
புவியியல் வளங்கள்	2,73,000	13,650
சுரங்க இருப்புக்கள்	75,025	6,439
5 ஆண்டு திட்ட காலத்திற்கு உற்பத்தி	75,025	6,439
சுரங்கத் திட்ட காலம்	5 ஆண்டுகள்	
வேலை நாட்களின் எண்ணிக்கை	300 நாட்கள்	
ஒரு நாளைக்கு உற்பத்தி மீ3	50	10
லாரி சுமைகளின் எண்ணிக்கை (ஒரு சுமைக்கு 12 மீ3)	4	1
சுரங்கத்தின் மொத்த ஆழம்	21 மீ (1மீ மேல் மண் + 20மீ சாதாரண கல்)	

2.3 புனியியல்

2.3.1 மண்டல புனியியல்

தமிழ்நாட்டின் மதுரை மாவட்டம் தெற்கு கிரானுலிடிக் நிலப்பரப்பின் ஒரு பகுதியாகும், மேலும் இது முதன்மையாக புரோட்டோரோசோயிக் யுகத்தின் பிற்பகுதி வரை ஆர்க்கியனின் படிகப் பாறைகளால் ஆக்கிரமிக்கப்பட்டுள்ளது. பிராந்திய ரீதியாக, பாறைகளை ஐந்து பிரிவுகளின் கீழ் தொகுக்கலாம் -

1. குவார்ட்சைட், கால்க் க்னீஸ்/படிக சுண்ணாம்பு, கார்னெட்-சில்லிமனைட் ± பயோடைட் ± கார்டிரைட் ± ஸ்பைனல் க்னீஸ், மைனர் கார்னெட்-கார்டிரைட் நெய்ஸ் மற்றும் கார்னிட்டிஃபெரஸ் குவார்ட்ஸோ-ஃபெல்ட்ஸ் மற்றும் கார்னிட்டிஃபெரஸ் குவார்ட்ஸோ-ஃபெல்ட்ஸ், மற்றும்

2. சார்னோகைட் குழு அமில சார்னோகைட் மற்றும் பைராக்ஸீன் கிரானுலைட் ஆகியவற்றைக் கொண்டுள்ளது.

3. ஆம்பிபோலைட், பைராக்சனைட் மற்றும் கேப்ரோ (மாஃபிக்சல்ட்ராமாஃபிக்ஸ்) ஆகியவற்றைக் கொண்ட பழைய ஊடுருவும் பாறைகள்.

4. மிக்மாடைட் குழுவானது கட்டுப்பட்ட ஹார்ன்ப்ளெண்ட்பயோடைட் க்னீஸ், கிரே கிரானைடிக் க்னீஸ், இளஞ்சிவப்பு கிரானைட் நெய்ஸ் மற்றும் சாம்பல் ஹார்ன்ப்ளெண்டே கிரானைட்.

பகுதியின் அடுக்கு --

வயது	குழு	லித்தாலஜி
ஹோலோசீன்		பிளாக் பருத்தி மண் / களிமண் ± ஜிப்சம்
செனோசோயிக்		கன்கர்/கால்க்-துஃபா
நியோப்ரோடெரோசோயிக்	அமில ஊடுருவல்கள்	குவார்ட்ஸ் நரம்புகள் பெக்மாடைட் பிங்க் கிரானைட்
	சிவமலை சைனைட் வளாகம்	நெஃபெலின்-சைனைட்
	சாக் ஹில்ஸ் (அடிப்படை ஊடுருவல்கள்)	பைராக்ஸனைட்/டுனைட்
ஆர்க்கியன் - பேலியோபுரோடெரோசோயிக்	தீபகற்ப ஜினீசிக் வளாகம் (II) PGC (II)	இளஞ்சிவப்பு கிரானைட் நைஸ் ஹார்ன்ப்ளெண்டே பயோடைட் நைஸ்
அர்க்கியன்	சார்னோகைட் குழு	சார்னோகைட் (வகைப்படுத்தப்படாதது) பைராக்ஸீன் கிரானுலைட் பேண்டட் மேக்னடைட் குவார்ட்சைட்

மதுரை மாவட்டம் மேக்னடைட் குவார்ட்சைட், பைராக்ஸீன் கிரானுலைட் மற்றும் சார்னோகைட் ஆகியவற்றின் உறைகளுடன் கூடிய பிஜிசி (II) இன் ஹார்ன்ப்ளெண்டே பயோடைட் க்னிஸ்களால் ஆக்கிரமிக்கப்பட்டுள்ளது. இப்பகுதியானது பைராக்ஸீன் கிரானுலைட்டின் பல பட்டைகளை வெளிப்படுத்துகிறது, இது நடுத்தர தானியங்கள், நடுத்தர முதல் அடர் சாம்பல் நிறம் மற்றும் பொதுவாக பிராந்திய இலைகளுக்கு இணையாக ஜினிசிக் நாட்டில் முக்கியமாக தனித்து நிற்கிறது. சார்னோகைட் கரடுமுரடான தானியமானது, பெரியது, பல இடங்களில் அது இலைகளாகவும், சாம்பல் நிறமாகவும், க்ரீஸாகவும் உள்ளது மற்றும் பாறைகள் மற்றும் சிறிய குமிழ்களாக வெளிப்படும். இது மதுரை மாவட்டத்தின் மத்திய, மேற்கு மற்றும் தெற்கு பகுதிகளில் நன்கு வெளிப்படுகிறது. ஃபோலியேஷனின் பொது வேலைநிறுத்தம் ENE-WSW, E-W இலிருந்து NW மற்றும் N நோக்கி நனைகிறது.

ஹார்ன்பிளெண்டே-பயோடைட் நைஸ் நன்கு இலைகளாகவும், நடுத்தர முதல் கரடுமுரடான தானியமாகவும், வெளிர் சாம்பல் நிறமாகவும், தாள்கள் மற்றும் சிறிய முடிச்சுகளாக வெளிப்படும். இளஞ்சிவப்பு கிரானைட் நெய்ஸ் மெல்லிய பட்டைகள் மற்றும் லென்சாய்டல் உடல்களாக நிகழ்கிறது. இது மாஃபிக் (முக்கியமாக பயோடைட் மற்றும் ஹார்ன்ப்ளெண்டே) மற்றும் ஃபெல்சிக் (ஃபெல்ட்ஸ்பார் மற்றும் குவார்ட்ஸ்) கனிமங்களின் மாற்று பட்டைகளால் ஆன ஒரு நடுத்தர தானிய பாறையாகும். இது அவிநாசி பகுதியில் நன்கு அறியப்பட்டதாகும்.

பைராக்ஸினைட்/டுனைட் போன்ற அடிப்படை ஊடுருவல்கள் நாட்டுப் பாறையில் அவுட்கிராப் மற்றும் லென்சாய்டல் உடல்களாக நிகழ்கின்றன, மேலும் அவை பெரும்பாலும் பிராந்தியத் தழைகளுக்கு ஒத்துப்போகின்றன. மதுரை நகரின் தெற்கு மற்றும் தென்கிழக்கில் பல அடிப்படை ஊடுருவல்கள் பதிவாகியுள்ளன. இந்த உடல்களின் போக்கு கிழக்கு-மேற்கு.

நெப்லைன் சைனைட் என்பது ஒரு லுகோக்ராடிக், கரடுமுரடான பாறை மற்றும் நெப்லினுடன் முக்கியமாக ஃபெல்ட்ஸ்பாரால் ஆனது மற்றும் நெப்லைன் அகற்றப்பட்டதால் குழிவான தோற்றத்தைக் காட்டுகிறது. இந்த கார பாறை சிவன்மலை மற்றும் அதை சுற்றியுள்ள பகுதிகளில் மட்டுமே கிடைக்கிறது.

இளஞ்சிவப்பு கிரானைட், பெக்மாடைட் மற்றும் குவார்ட்ஸ் நரம்புகளை உள்ளடக்கிய அமில ஊடுருவல்கள் மைக்ரோ (செ.மீ. அகலம்-மீட்டர் நீளம்) முதல் மீசோ அளவிலான (சில மீட்டர் அகலம் மற்றும் பல மீட்டர் நீளம்) வரை பரவியிருக்கும் நாட்டுப் பாறைகள். அவனாஷியின் 9 கிமீ சுற்றளவில் கிரானைட் வெளிப்படுகிறது. சிறிய அளவிலான பெக்மாடைட் மற்றும் குவார்ட்ஸ் நரம்புகள் கிட்டத்தட்ட அனைத்து பாறை வகைகளிலும் காணப்படுகின்றன.

காங்கர் மற்றும் ஜிப்சம் கொண்ட கருப்பு பருத்தி மண்ணால் குறிப்பிடப்படும் குவாட்டர்னரி வயது வண்டல்களால் அமில ஊடுருவல்கள் மேலெழுதப்படுகின்றன. பெரும்பாலான பகுதி பழுப்பு மற்றும் சிவப்பு பழுப்பு மண்ணால் சூழப்பட்டுள்ளது. கருப்பு பருத்தி மண்ணால் மூடப்பட்ட பகுதியின் சில பகுதி ஜிப்சம் கட்டிகளாக உள்ளது. மாவட்டத்தின் தென்மேற்குப் பகுதியை கருப்பு பருத்தி மண் உள்ளடக்கியது.

ஆதாரம்: மதுரை மாவட்டம் சிறு கனிமங்களுக்கான மாவட்ட ஆய்வு அறிக்கை – மே 2019

<https://cdn.s3waas.gov.in/s3f5f8590cd58a54e94377e6ae2eded4d9/uploads/2019/06/2019061089.pdf>

2.3.2 உள்ளூர் புவியியல்

ஆய்வுப் பகுதியானது பிராந்தியப் போக்கைப் பின்பற்றுகிறது மற்றும் முக்கியமாக ஹார்ட் ராக் உருவாக்கத்தை ஒரே மாதிரியான உருவாக்கம் / சார்னோகைட்டின் பாத்தோலித் உருவாக்கம் ஆகியவற்றை உள்ளடக்கியது. இப்பகுதி 1மீ தடிமன் கொண்ட மேல்மண்ணால் மூடப்பட்டுள்ளது. 1மீ (மேல் மண்) பிறகு பாரிய சார்னோகைட் காணப்படுகிறது, இது தெற்குப் பக்கத்தில் அமைந்துள்ள குவாரி குழியிலிருந்து தெளிவாக ஊகிக்கப்படுகிறது.

2.3.3 நீர்வளவியல்

இந்த மாவட்டம் முக்கியமாக படிக வடிவங்களால் அடிக் கோடிடப்பட்டுள்ளது மற்றும் ஆற்றின் பாதைகளில் வண்டல் மண் காணப்படுகிறது. நிலத்தடி நீர் வெயிலின் நிலைமைகளின் கீழ் வானிலை எச்சம் மற்றும் ஒன்றோடொன்று இணைக்கப்பட்ட ஆழமற்ற எலும்பு முறிவுகள் மற்றும் ஆழமான எலும்பு முறிவுகளில் வரையறுக்கப்பட்ட நிலைமைகளின் கீழ் நிகழ்கிறது. வானிலையின் ஆழம் உசிலம்பட்டி, சேடப்பட்டி மற்றும் கொட்டாம்பட்டி பகுதியில் 20-25 m bgl வரை மாறுபடும், மாவட்டத்தின் மற்ற பகுதிகளில் 30 முதல் 40 m bgl வரை மாறுபடும். தோண்டப்பட்ட கிணறுகளின் ஆழம் 10 - 20 மீ முதல் 45 - 135 எல்பிஎம் மகசூல் வரை மாறுபடும். மத்திய நிலத்தடி நீர் வாரியத்தின் ஆய்வுத் திட்டத்தில், 29% கிணறுகள் 1 லி.பி.எஸ்-க்கும் குறைவாகவும், 30% கிணறுகள் 1 - 3 லிட்டர். பொதுவாக 50 மீட்டருக்கும் குறைவான 2 - 3 எலும்பு முறிவு மண்டலங்களும் 100 மீட்டருக்கு அப்பால் 2 - 3 எலும்பு முறிவு வடிவங்களும் உள்ளன. மாவட்டத்தில் ஆழ்துளை கிணறுகளின் விளைச்சல் மாறுபாடு மிக அதிகமாக உள்ளது. மாவட்டத்தில் வாலந்தூர்-உசிலம்பட்டி திம்மரசநாயக்கனூர், திரளி பேரையூர் பாதை மற்றும் பல்கலைநகர்-நிலையூர் ஆகிய பகுதிகளில் அதிக வெளியேற்றத்துடன் கூடிய எலும்பு முறிவுகள் ஏற்படுத்தப்பட்டுள்ளன. மாவட்டத்தில் நீர்மட்டத்திற்கான ஆழம் பருவமழையின் போது (மே) 3.13 முதல் 7.66 மீ பிஜிஎல் வரை மாறுபடும் மற்றும் பருவமழைக்குப் பிந்தைய காலத்தில் 1.86 முதல் 5.74 மீ பிஜிஎல் வரை மாறுபடும்.

நீர்நிலை அமைப்புகள்:

நிலத்தடி நீரின் நிகழ்வு மற்றும் சேமிப்பானது, புவியியல், நிலப்பரப்பு மற்றும் மழைப்பொழிவு வடிவத்தில் மழைப்பொழிவு ஆகிய மூன்று காரணிகளைப் பொறுத்தது. புவியியலைத் தவிர, நிலப்பரப்பு சுயவிவரத்தில் உள்ள பரவலான மாறுபாடு மற்றும் மழையின் தீவிரம் ஆகியவை நிலத்தடி நீர் ரீசார்ஜ் செய்வதற்கான முக்கிய காரணிகளாக அமைகின்றன. நீர்நிலைகள் மிகவும் சிக்கலான நீர் புவியியல் அமைப்பின் ஒரு பகுதியாகும், மேலும் முழு அமைப்பின் நடத்தையையும் எளிதில் விளக்க முடியாது. கடின பாறை நிலப்பரப்பில் நிலத்தடி நீர் ஏற்படுவது மேல் வானிலை, பிளவுகள் மற்றும் உடைந்த பகுதிகளுக்கு மட்டுமே உள்ளது, இது சராசரியாக 30 மீ வரை நீட்டிக்கப்படுகிறது, இது மதுரை மாவட்டத்தில் சுமார் 10-15 மீ.

வண்டல் வடிவங்களில், முதன்மையான இடை நுண்துளையின் இருப்பு நிலத்தடி நீரின் கடத்தும் திறனை அதிகரிக்கிறது, அங்கு மகசூல் குறிப்பிடத்தக்கதாக இருக்கும். கடலோரப் பாதையில் மாவட்டத்தின் கிழக்குப் பகுதியை ஆக்கிரமித்துள்ள வண்டல் பகுதி நிலத்தடி நீர்மட்டத்திற்கு மிகவும் சாதகமாக உள்ளது. நிலத்தடி நீர் அரை வரையறுக்கப்பட்ட மற்றும் வரையறுக்கப்பட்ட நிலைகளில் ஏற்படுகிறது. ஒவ்வொரு

உருவாக்கத்திலும் நிலத்தடி நீர் நிகழ்வது பற்றிய சுருக்கமான விளக்கம் கீழே கொடுக்கப்பட்டுள்ளது.

வண்டல் வடிவங்கள்

வண்டல் ஆற்றில் நிலத்தடி நீர் நீர்மட்ட நிலையில் ஏற்படுகிறது. அதிகபட்ச தடிமன் 37 மீ மற்றும் நீர்நிலையின் சராசரி தடிமன் தோராயமாக 12 மீ. இந்த வடிவங்கள் நுண்துளைகள் மற்றும் ஊடுருவக்கூடியவை, அவை நல்ல நீர் தாங்கி மண்டலங்களைக் கொண்டுள்ளன.

மூன்றாம் நிலை கடலூர் மணற்கல்

மூன்றாம் நிலை வடிவங்கள் கடலூர் மணற்கற்களால் குறிக்கப்படுகின்றன மற்றும் அவை கடல் நீர் வைப்புகளுக்கு ஃப்ளூவியலாக வகைப்படுத்தப்படுகின்றன. பெரும்பாலும் இந்த அமைப்பு கீழ் மற்றும் மேல் கடலூர் அமைப்புகளாக பிரிக்கப்பட்டுள்ளது. மேல் கடலூர் அமைப்புகளில் நிலத்தடி நீர் அரை வரையறுக்கப்பட்ட நிலையில் ஏற்படுகிறது, அதே சமயம் கீழ் கடலூரில் நிலத்தடி நீர் நல்ல நிலத்தடி நீர் சாத்தியத்துடன் வரையறுக்கப்பட்ட நிலையில் ஏற்படுகிறது.

கிரெட்டேசியஸ் வடிவங்கள்

மணல் களிமண் லென்ஸ்கள் மற்றும் மெல்லிய மணல் ஆகியவற்றில் லென்ஸ் வடிவத்தில் நிலத்தடி நீர் வெள்ளை மற்றும் கருப்பு களிமண் படுக்கைகளால் அடக்கோடிட்டுள்ளது, இது தரை மட்டத்திலிருந்து 10 மீ முதல் 15 மீ வரையிலான ஆழமான நீர்நிலை ஆழத்தை உருவாக்குகிறது. ஒலிடிக் சுண்ணாம்புக் கல் இருப்பதால் சுண்ணாம்புக் கல்லில் உள்ள ஃபிரேடிக் நீர்நிலை சாத்தியமாகும்.

கடினமான பாறை வடிவங்கள்

நிலத்தடி நீர் நீர் அட்டவணை நிலைமைகளின் கீழ் நிகழ்கிறது, ஆனால் வானிலை, மூட்டு, எலும்பு முறிவு மற்றும் அதன் வளர்ச்சி ஆகியவற்றின் தீவிரம் மற்ற வகை பாறைகளில் கினிசிக் உருவாக்கத்துடன் ஒப்பிடும்போது மிகவும் குறைவாக உள்ளது. நிலத்தடி நீர் திறன் குறைவாக உள்ளது

கிரானிடிக் க்னீஸ்

நிலத்தடி நீர் வானிலை, கூட்டு மற்றும் முறிவு வடிவங்களில் நீர் அட்டவணை நிலைமைகளின் கீழ் ஏற்படுகிறது. தட்பவெப்பநிலை மேலோட்டத்தில் உருவாக்கப்பட்ட துளை இடைவெளி ஆழமற்ற சிறுமணி நீர்நிலைகளாக செயல்படுகிறது மற்றும் சாத்தியமான நீர் தாங்கி மற்றும் விளைச்சல் மண்டலங்களை உருவாக்குகிறது, கால்வாய் மற்றும் தொட்டி பாசன பகுதிகளில் நீர்மட்டம் ஆழமற்றது மற்றும் பிற பகுதிகளில் இது ஓரளவு ஆழமானது.

சார்னோகைட்

நிலத்தடி நீர் நீர் அட்டவணை நிலைமைகளின் கீழ் நிகழ்கிறது, ஆனால் வானிலை, மூட்டு, எலும்பு முறிவு மற்றும் அதன் வளர்ச்சியின் தீவிரம் கினிசிக் அமைப்புகளுடன் ஒப்பிடும்போது மிகவும் குறைவாக உள்ளது. நிலத்தடி நீர் திறன் குறைவாக உள்ளது.

நீர்நிலை அளவுருக்கள்


இந்த டெபாசிட்கள் எல்லைகள் தேனியார் துணைப் படுகையில் நன்கு வரையறுக்கப்பட்டுள்ளன, அங்கு தடிமன் தரை மட்டத்திலிருந்து 40 முதல் 60 மீ வரை மாறுபடும். மற்ற பகுதிகளில் பள்ளத்தாக்கு நிரப்பு வண்டல்களின் தடிமன் தரை மட்டத்திலிருந்து 30 முதல் 40 மீட்டர் வரை சற்று மாறுபடும். ரீசார்ஜ் முக்கியமாக மழைக்காலங்களில் மழைப்பொழிவு மற்றும் மேற்பரப்பு ஓட்டம் ஆகும். பள்ளத்தாக்கு நிரப்பு வண்டல்களின் நீர்நிலை அளவுரு மதிப்புகள் கீழே வழங்கப்பட்டுள்ளன

அட்டவணை 2.5: நீர்நிலை அளவுருக்களின் வரம்பு

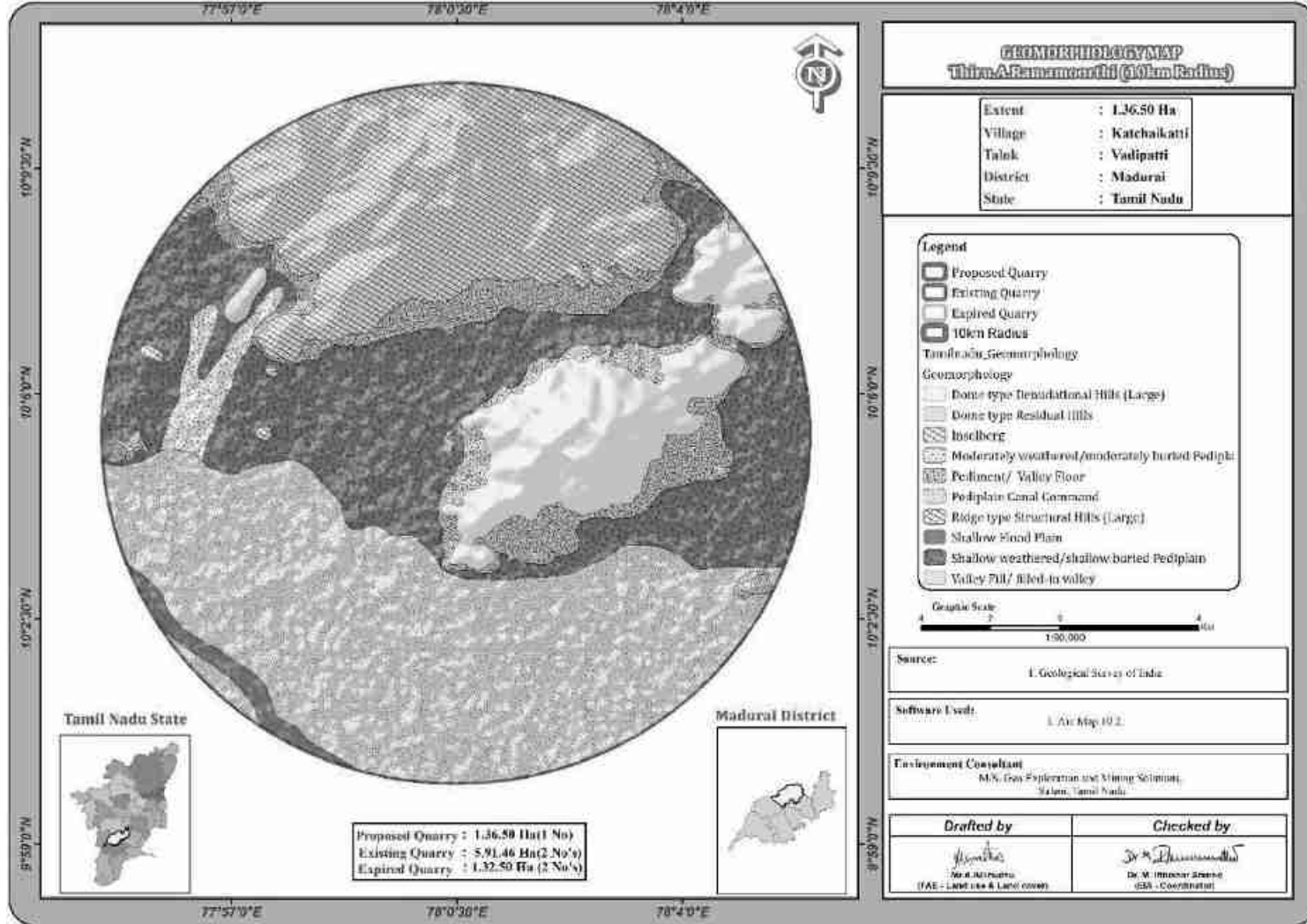
பெயர்	T (m ² /d)	K (m/day)	கிணறுகளின் மகசூல் (lpm)
வண்டல் மண்	210-1500	19.57 – 48.93	315 - 1080
கடினமான பாறைகள்	15-60	0.98-2.45	45-135
பள்ளத்தாக்கு வண்டல்களை நிரப்புகிறது	75-150	1.95-4.40	225-450

ஆதாரம்:<http://nwm.gov.in/sites/default/files/Notes%20on%20Madurai%20District.pdf>

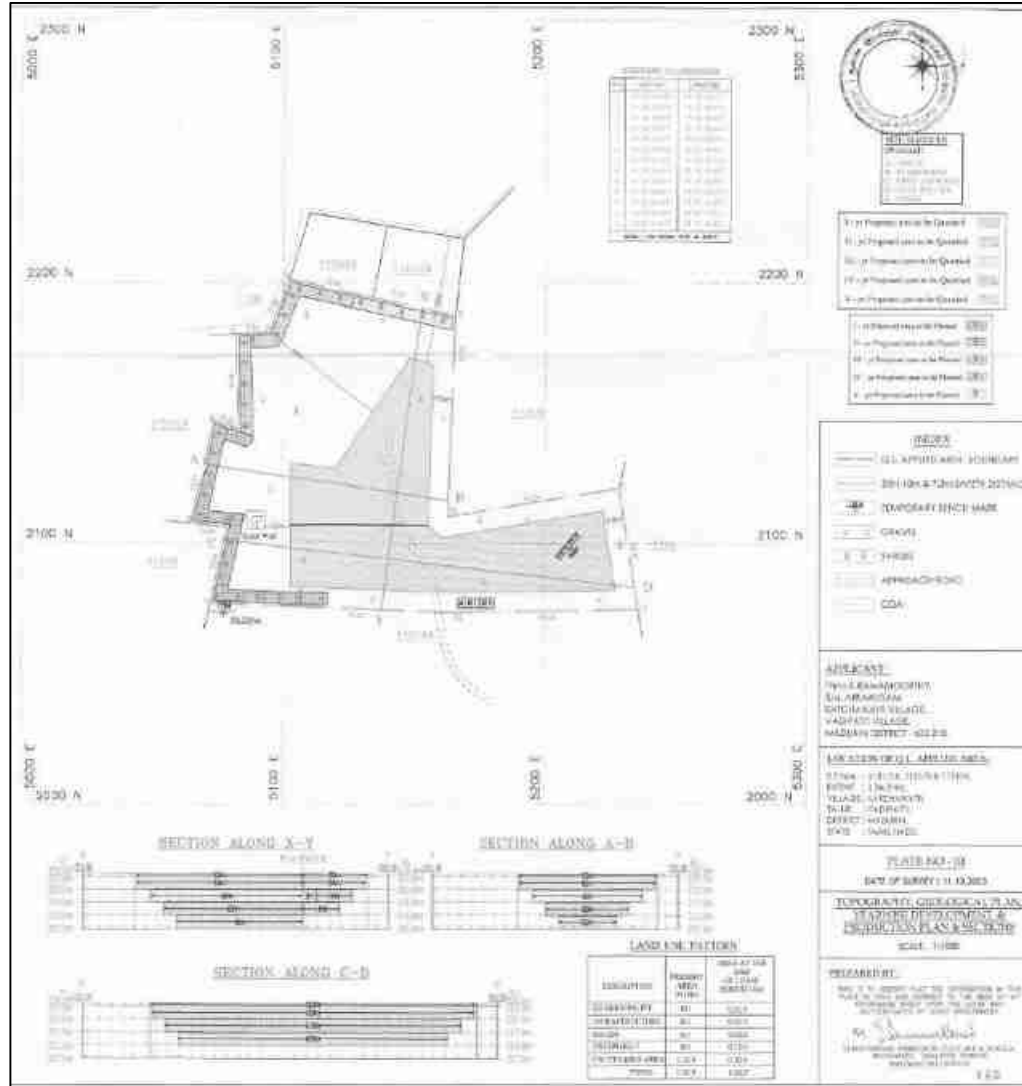
படம் 2.8 மண்டல புவிசியல் வரைபடம்



படம் 2.9 புவிமேற்பரப்பு வரைபடம்

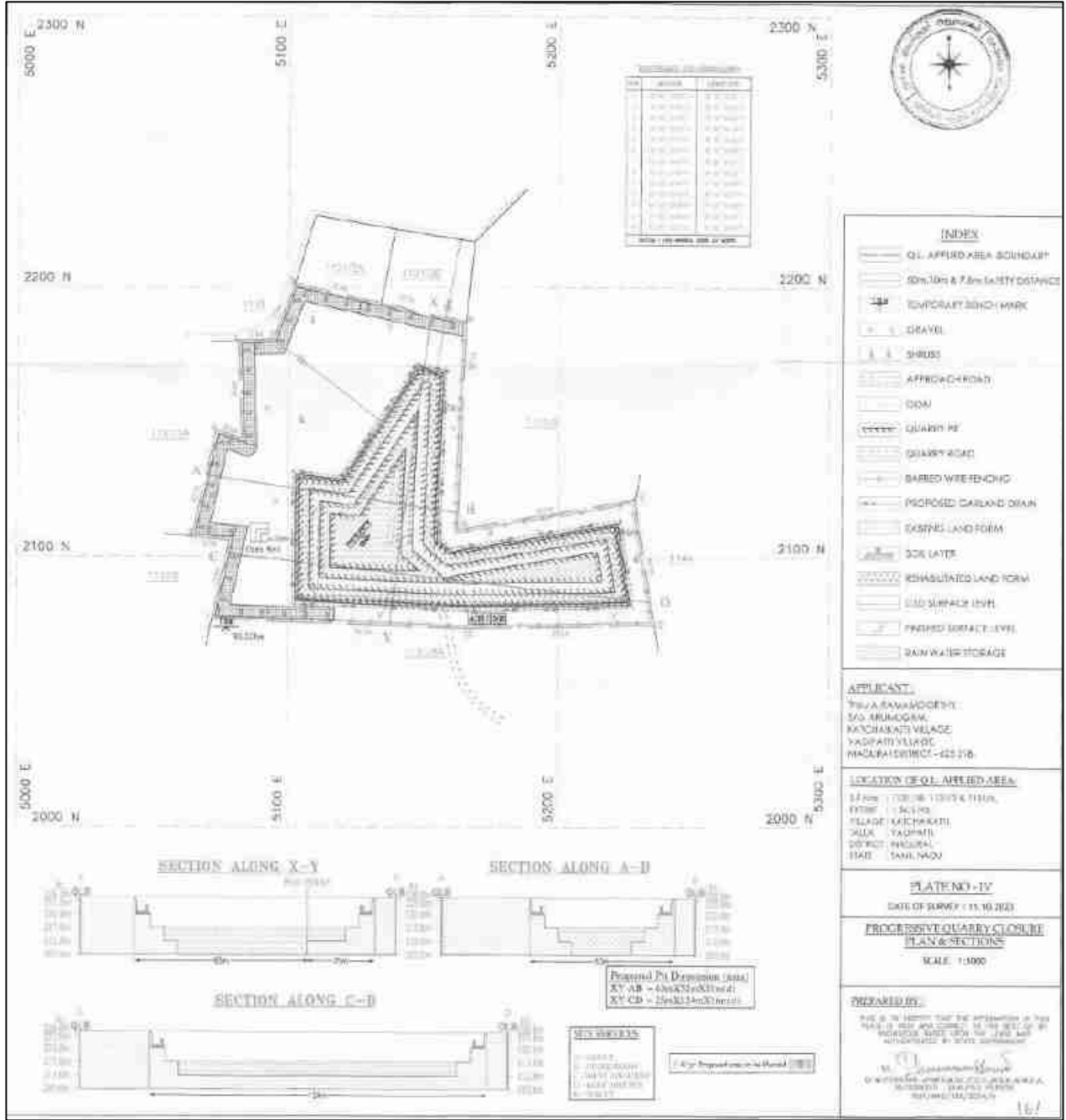


படம் 2.10: நிலப்பரப்பு, புவிமியல், ஆண்டு வாரியான வளர்ச்சித் திட்டம் மற்றும் பிரிவுகள்



ஆதாரம்: அங்கீகரிக்கப்பட்ட சுரங்கத் திட்டம்

படம் 2.11: மூடல் திட்டம் மற்றும் பிரிவுகள்



ஆதாரம்: அங்கீகரிக்கப்பட்ட சுரங்கத் திட்டம்

2.4 வளங்கள் மற்றும் இருப்புக்கள்

சாதாரண கல் மற்றும் கிராவல் வளங்கள் மற்றும் இருப்புக்கள் அனைத்து முன்மொழியப்பட்ட திட்டங்களுக்கும் அதிகபட்ச குத்தகைப் பகுதியை உள்ளடக்கும் வகையில் பிரிவுகளைத் திட்டமிடுவதன் மூலம் குறுக்குவெட்டு முறையின் அடிப்படையில் கணக்கிடப்பட்டது.

புவியியல் வளங்களின் கிடைக்கும் தன்மையின் அடிப்படையில், எக்ஸ்கவேட்டர் முறையில் பெஞ்ச் அமைப்பதைக் கருத்தில் கொண்டு, 7.5 மீ (பயன்படுத்தப்பட்ட பகுதியைச் சுற்றியுள்ள பாதுகாப்புத் தடை) மற்றும் துல்லியமான பகுதித் தொடர்பு கடிதத்தின்படி பாதுகாப்பு தூரத்தை விட்டுவிட்டு, பூட்டப்பட்டதைக் கழிப்பதன் மூலம், சுரங்கப் கையிருப்பு கணக்கிடப்படுகிறது. பெஞ்ச் உருவாக்கத்தின் போது இருப்புக்கள் (பெஞ்ச் லாஸ் என்றும் அழைக்கப்படுகிறது) மற்றும் மைன் செய்யக்கூடிய இருப்புக்கள் அனைத்து முன்மொழியப்பட்ட திட்டங்களுக்கும் கழிவு / அதிக சுமை / பக்கச்சுமை (100% மீட்டி எதிர்பார்க்கப்படுகிறது) இல்லை என்பதைக் கருத்தில் கொண்டு கணக்கிடப்படுகிறது.

அட்டவணை 2.6: முன்மொழியப்பட்ட திட்டத்தின் கிடைக்கும் புவியியல் வளங்கள்

விளக்கம்	சாதாரண கல் மீ ³	மேல் மண் மீ ³
புவியியல் வளம்	2,73,000	13,650
சுரங்க வளம்	75,025	6,439

ஆதாரம்: அங்கீகரிக்கப்பட்ட சுரங்கத் திட்டம்

அட்டவணை 2.7: ஐந்தாண்டுகளுக்கான ஆண்டு வாரியான உற்பத்தித் திட்டம்

ஆண்டு	சாதாரண கல் மீ ³	மேல் மண் மீ ³
I	16,380	3,339
II	14,760	3,100
III	15,005	-
IV	16,390	
V	12,490	
மொத்தம்	75,025	6,439

ஆதாரம்: அங்கீகரிக்கப்பட்ட சுரங்கத் திட்டம்

கழிவுகளை அகற்றுவது

இந்த சாதாரண கல் குவாரி நடவடிக்கைகளில் எதிர்பார்க்கப்படும் கழிவுகள் எதுவும் இல்லை. அகற்றப்பட்ட முழுப் பொருட்களும் பயன்படுத்தப்படும் (100%). ஜல்லிக்கற்களின் மேல் அடுக்கு அகற்றப்பட்டு, தேவைப்படும் வாடிக்கையாளர்களுக்கு நேரடியாக விற்கப்படும்.

கருத்தியல் சுரங்கத் திட்டம்/ இறுதி சுரங்க மூடல் திட்டம்

சுரங்கத்தின் பொருளாதார ஆழம், பாதுகாப்பு மண்டலங்கள், அனுமதிக்கப்பட்ட பகுதி போன்ற சில நடைமுறை அளவுருக்களின் அடிப்படையில் இறுதி குழி அளவு வடிவமைக்கப்பட்டுள்ளது.

அட்டவணை 2.8: இறுதி குழி பரிமாணம்

முன்மொழிவு			
குழி	நீளம் (மீ) (அதிகபட்சம்)	அகலம் (மீ) (அதிகபட்சம்)	ஆழம்(மீ) (அதிகபட்சம்)
I	63	52	21 m தரை மட்டத்திற்கு கீழே
II	25	124	16 m தரை மட்டத்திற்கு கீழே

ஆதாரம்: அங்கீகரிக்கப்பட்ட சுரங்கத் திட்டம்

- சுரங்கத்தின் வாழ்நாளின் முடிவில், தோண்டப்பட்ட சுரங்கக் குழி / வெற்றிடமானது மழை நீரை சேகரிப்பதற்கான செயற்கை நீர்த்தேக்கமாகச் செயல்படும் மற்றும் வறட்சிக் காலத்தில் ஏற்படும் தேவை அல்லது நெருக்கடிகளைச் சமாளிக்க உதவும்.
- சுரங்கம் மூடப்பட்ட பிறகு, பாதுகாப்புத் தடை மற்றும் மேல் பெஞ்சுகள் மற்றும் தற்காலிக நீர்த்தேக்கம் ஆகியவை சுற்றுச்சூழலை மேம்படுத்தும்.
- சுரங்க மூடல் என்பது ஒரு குறுக்கீடு செய்யப்பட்ட தளத்தை அதன் இயற்கையான நிலைக்குத் திரும்பச் செய்யும் அல்லது சுற்றுச்சூழலில் ஏதேனும் பாதகமான விளைவுகளைத் தடுக்கும் அல்லது குறைக்கும் அல்லது மனித ஆரோக்கியம் மற்றும் பாதுகாப்பிற்கு அச்சுறுத்தல்களைத் தடுக்கும் அல்லது குறைக்கும் ஒரு செயல்முறையாகும்.
- புனர்வாழ்வளிக்கப்பட்ட சுரங்கங்கள் மனிதர்கள் மற்றும் விலங்குகளுக்கு உடல் ரீதியாக பாதுகாப்பாக இருப்பது, புவி-தொழில்நுட்ப ரீதியாக நிலையானது, புவி-வேதியியல் ரீதியாக மாசுபடுத்தாதது/ மாசுபடுத்தாதது மற்றும் சுரங்கத்திற்குப் பிந்தைய நில பயன்பாட்டைத் தக்கவைத்துக்கொள்ளும் திறன் ஆகியவை முக்கிய மூடல்

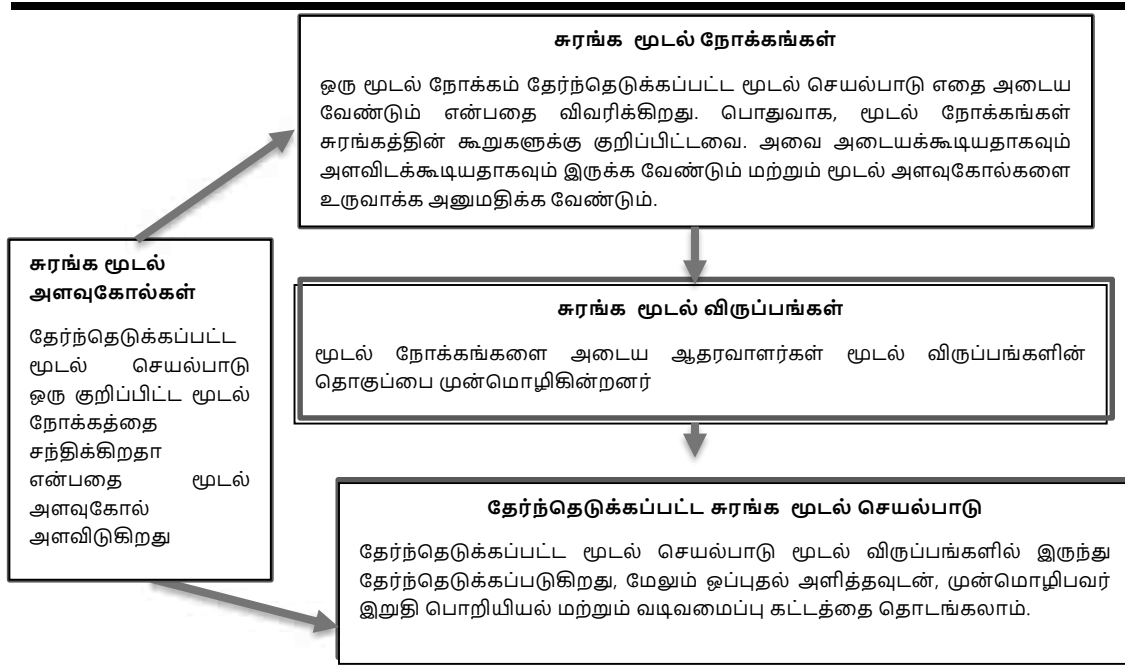
சுரங்க மூடல் இலக்கு

சுரங்கத் தளம் மற்றும் பாதிக்கப்பட்ட பகுதிகளை சாத்தியமான மற்றும் எங்கு நடைமுறைப்படுத்த முடியுமோ அங்கெல்லாம், ஆரோக்கியமான சூழலுக்கும் மனித நடவடிக்கைகளுக்கும் இணங்கக்கூடிய சுய-நிலையான சுற்றுச்சூழல் அமைப்புகளுக்குத் திரும்புதல்.

நோக்கங்களாகும்.

சுரங்க மூடல் கோட்பாடுகள்

மூடல் கொள்கைகள் மூடல் நோக்கங்களின் தேர்வுக்கு வழிகாட்டுகின்றன.



மூடல் நோக்கங்கள் –

- மனிதர்கள் மற்றும் வனவிலங்குகளின் பாதுகாப்பிற்காக அணுகல் குறைவாக இருக்க வேண்டும்.
- திறந்த குழி சுரங்க வேலைகள் மற்றும் குழி எல்லை ஆகியவை இயற்பியல் ரீதியாகவும் புவி-தொழில்நுட்ப ரீதியாகவும் நிலையானவை.
- வெள்ளம் சூழ்ந்த குழிகளில் உள்ள நீரின் தரம் மனிதர்கள், நீர்வாழ் உயிரினங்கள் மற்றும் வனவிலங்குகளுக்கு பாதுகாப்பானது.
- அசுத்தமான வடிகால் வெளியேற்றம் குறைக்கப்பட்டு கட்டுப்படுத்தப்பட்டுள்ளது.
- அசல் அல்லது விரும்பிய புதிய மேற்பரப்பு வடிகால் வடிவங்கள் நிறுவப்பட்டுள்ளன.
- வெள்ளம் சூழ்ந்த குழிகளுக்கு, நடைமுறை மற்றும் சாத்தியமான இடங்களில் குழிக்குள் நீர்வாழ் வாழ்விடம் நிறுவப்பட்டுள்ளது.
- மனிதர்கள் மற்றும் வனவிலங்குகளுக்கு வெள்ளம் சூழ்ந்த குழிகளில் இருந்து அவசர அணுகல் மற்றும் தப்பிக்கும் வழிகள் உள்ளன.
- தூசி அளவு மக்கள், தாவரங்கள், நீர்வாழ் உயிரினங்கள் மற்றும் வனவிலங்குகளுக்கு பாதுகாப்பானது.

சுரங்க வடிவமைப்பு & மூடுதல் திட்டமிடல் மற்றும் விருப்பங்கள் பரிசீலனைகள் –

- உள் மற்றும் வெளிப்புற பங்குதாரர்களால் திட்டமிடல் மற்றும் வடிவமைப்பு பரிசீலனையின் ஆரம்ப கட்டத்தில் சுரங்க மூடல் நன்கு திட்டமிடப்பட்டுள்ளது.
- சுரங்கக் குழியின் எல்லையில் 2மீ உயரம் கொண்ட கட்டு கட்டுதல் மற்றும் அதன் நிலைத்தன்மையை எல்லா நேரத்திலும் உறுதி செய்தல் மற்றும் மழை பெய்யும் போது குழிக்கு மண் சறுக்குவதைத் தவிர்க்கவும், குழி மற்றும் மேற்பரப்பு ஓடுதலைத் தவிர்க்கவும் இயற்கையான சரிவில் தோட்ட வடிகால் அமைத்தல்.
- கனிமத்தை முழுமையாகச் சுரண்டிய பிறகு, விபத்துகளைத் தவிர்க்க, தாழ்வான பெஞ்ச் கால் சுவர் பக்கமானது சம்பப் பிட்கள் இல்லாமல் வெற்றுப் பரப்பாகப் பராமரிக்கப்படும்.

- சுரங்கம் மூடப்படுவதற்கு முன் அனைத்து கூர்மையான விளிம்புகளும் மென்மையான பக்கங்களாக மாற்றி, தொங்கும் சுவர் பக்கத்தில் தளர்வான குப்பைகள் இல்லாமல் இருப்பதை உறுதி செய்யும்.
- சமூகப் பொறுப்புகளின் ஒரு பகுதியாக திட்ட முன்மொழிபவர், TNPCB & TWAD இன் தரநிலைகளின்படி பயனுள்ள சுத்திகரிப்பு செயல்முறைக்குப் பிறகு, சேமிக்கப்பட்ட சுரங்கக் குழி நீரை அருகிலுள்ள கிராமங்களுக்கு வழங்க உறுதியளிக்கிறார்.
- பூர்வீக இனங்கள் எல்லைத் தடைகளில் 3 வரிசை வடிவங்களில் நடப்படும் மற்றும் 1 வது பெஞ்ச், பொதுமக்கள் மற்றும் கால்நடைகளின் உள்ளார்ந்த நுழைவைத் தடுக்க வாசலில் ஒரு முழுநேர காவலாளி நியமிக்கப்படும்.
- குவாரிக்கான அணுகு சாலை மூடப்பட்டவுடன் உடனடியாக துண்டிக்கப்படும்
- தளவமைப்பு வடிவமைப்பு தயாரிக்கப்பட்டு, புவியியல் மற்றும் சுரங்கத் துறையின் அங்கீகாரத்தைப் பெற வேண்டும்.
- அங்கீகரிக்கப்பட்ட தளவமைப்பின்படி கட்டுவதற்கு முன்மொழிபவருக்கு அறிவுறுத்தப்படுகிறது
- தளத்தில் விடப்பட்ட கட்டமைப்புகளின் இயற்பியல் மற்றும் இரசாயன நிலைத்தன்மை, உயிரியல் ரீதியாக வேறுபட்ட, நிலையான சூழலின் இயற்கையான மறுவாழ்வு, இறுதி நிலப் பயன்பாடு உகந்ததாக உள்ளது மற்றும் சுற்றியுள்ள பகுதி மற்றும் உள்ளூர் சமூகத்தின் தேவைகளுக்கு இணங்குகிறது மற்றும் தேவைகளை எடுத்துக்கொள்வது உள்ளூர் சமூகத்தின் கணக்கு மற்றும் மூடுதலின் சமூக-பொருளாதார தாக்கத்தை குறைத்தல்
- சுரங்கம் மூடப்படுவதால் சுற்றுச்சூழல் மற்றும் சூழலியலில் சாதகமான மாற்றம் ஏற்படும்.



மூடிய பின் கண்காணிப்பு -

திறந்த குழி சுரங்கப் பணிகள் தொடர்பான மூடலுக்குப் பிந்தைய கண்காணிப்பின் நோக்கம் மூடல் நோக்கங்களை அடைவதை உறுதி செய்வதாகும்.

- மீதமுள்ள குழி சுவர்களின் உடல் மற்றும் புவி தொழில்நுட்ப நிலைத்தன்மையை கண்காணிக்கவும்.
- வடிவமைப்பு நோக்கங்களின் சாதனையை உறுதிப்படுத்த, குழி சுவர்களில் உள்ள நில ஆட்சியை கண்காணிக்கவும்.

- மீன், மீன் வாழ்விடங்கள் மற்றும் வனவிலங்கு பாதுகாப்பு தொடர்பான மூடல் நோக்கங்களை உறுதிப்படுத்த குழியில் நீர் மட்டத்தை கண்காணித்தல்.
- கட்டுப்படுத்தப்பட்ட குழி வெளியேற்றும் புள்ளிகளில் மாதிரி நீரின் தரம் மற்றும் அளவு.
- நீர் மேலாண்மை சிக்கல் உள்ள எதிர்பாராத பகுதிகளைக் கண்டறிந்து சோதிக்கவும்.
- பெர்ம்கள் போன்ற தடைகளின் நேர்மையை ஆய்வு செய்யவும்

அட்டவணை 2.9: சுரங்க மூடல் பட்ஜெட்

செயல்பாடு	ஆண்டு					செலவு	மொத்த செலவு
	I	II	III	IV	V		
எண்களில் தோட்டம்	30	30	80	80	80	@ 200 ரூபாய்/ மரக்கன்றுகள்	ரூ. 45,000
தோட்ட செலவு	6000	6000	16000	16000	16000	பராமரிப்பு உட்பட	
கம்பி வேலி புதுப்பித்தல் (560 மீட்டர்)	1,68,000					ஒரு மீட்டருக்கு @ 300ரூ	ரூ. 1,68,000
கார்லண்ட் வாய்க்கால் புதுப்பித்தல் (350 மீட்டர்)	3,30,000					ஒரு மீட்டருக்கு @ 300ரூ	ரூ. 1,05,000
மொத்தம்							Rs 3,18,000

ஆதாரம்: FAE மற்றும் EC ஆல் முன்மொழியப்பட்டது

2.5 சுரங்க முறை

முன்மொழியப்பட்ட திட்டத்திற்கு சுரங்க முறையானது பொதுவானது - திறந்தவெளி இயந்திரமயமாக்கப்பட்ட சுரங்க முறையானது பெஞ்ச் உயரத்திற்கு குறையாத பெஞ்ச் அகலத்துடன் 5.0 மீட்டர் உயர பெஞ்சை உருவாக்குவதன் மூலம் முன்மொழியப்படுகிறது. இருப்பினும், சாதாரண கல் குவாரியைப் பொறுத்த வரையில், மேலே உள்ள ஒழுங்குமுறை 106 (2) (b) இன் விதிகளைக் கடைப்பிடிப்பது, சுரங்கப் பிரச்சனைகளுடன் இணைந்த பல்வேறு உள்ளார்ந்த பெட்ரோ மரபணு காரணிகளால் அரிதாகவே சாத்தியமாகும். எனவே, சுரங்கப் பாதுகாப்பு இயக்குநரிடமிருந்து மேற்கண்ட ஒழுங்குமுறை விதிகளில் தளர்வு பெற முன்மொழியப்பட்டது, இதற்குத் தேவையான ஏற்பாடுகள் MMR-1961 இன் 106 (2) (b) மைன் சட்டம் - 1952 இன் கீழ் உள்ளது.

சாதாரண கல் என்பது ஒரு பாத்தோலித் உருவாக்கம் மற்றும் தாய் பாறையில் இருந்து கணிசமான அளவு பாறைகளை பிளவுபடுத்துவது ஜாக்ஹாமர் துளையிடுதலின் மூலம் மேற்கொள்ளப்படும் மற்றும் வெடிப்பதற்கு ஸ்லரி வெடிபொருட்கள்

பயன்படுத்தப்படும். ராக் பிரேக்கர்ஸ் யூனிட்டுடன் இணைக்கப்பட்ட ஹைட்ராலிக் எக்ஸ்கேவேட்டர்கள் பெரிய பாறைகளை உடைத்து தேவையான அளவு துண்டு துண்டாக உடைத்து இரண்டாம் நிலை வெடிப்பைத் தவிர்க்கவும், வாளி அலகுடன் இணைக்கப்பட்ட ஹைட்ராலிக் எக்ஸ்கேவேட்டர் டிப்பர்களில் சாதாரண கல்லை ஏற்றவும், பின்னர் கல்லை பிஹெட்டில் இருந்து கொண்டு செல்லவும் பயன்படுத்தப்படும். அருகிலுள்ள நொறுக்கிகள்.

2.5.1 துளையிடுதல் மற்றும் வெடிக்கும் அளவுருக்கள்

கீழே கொடுக்கப்பட்டுள்ள அளவுருக்களின்படி துளையிடுதல் மற்றும் வெடித்தல் மேற்கொள்ளப்படும்

இடைவெளி	-	1.2மீ
சுமை	-	1.0மீ
துளையின் ஆழம்	-	1.5மீ
ஒரு துளைக்கு மின்னூட்டம்-		0.50-0.75 கிகி
துள் காரணி	-	6 டன்கள்/கிலோ
துளை விட்டம்	-	32மிமீ
உச்ச உற்பத்தி திறன்	=	54மீ ³ ஒரு நாளைக்கு சாதாரண கல்
இடைவெளி X சுமை X ஆழம்	=	1.4 மீ X 1.1 மீ X 1.5 மீ = 2.31மீ ³

$$= 2.31\text{மீ}^3 \times 2.6 (\text{மொத்த அடர்த்தி}) = 6.0\text{Ts ஒரு துளைக்கு}$$

எனவே 54மீ³ (6.0Ts) = 47 ஒரு நாளைக்கு துளையிட வேண்டிய துளைகளின் எண்ணிக்கை ஒரு துளைக்கு வெடிமருந்து = ½ கிலோ எனவே 24 கிலோ வெடிமருந்துகள் உச்ச உற்பத்தியைக் கருத்தில் கொண்டு அதிகபட்சமாகப் பயன்படுத்தப்படும்.

பயன்படுத்தப்படும் வெடிமருந்து வகை -

குழம்பு வெடிபொருட்கள் (ஒரு திரவம், ஆக்ஸிஜனேற்றிகள் மற்றும் எரிபொருளின் கணிசமான பகுதிகளைக் கொண்ட ஒரு வெடிக்கும் பொருள், மேலும் ஒரு தடிப்பாக்கி), NONEL / எலக்ட்ரிக் டெட்டனேட்டர் & வெடிக்கும் உருகி

வெடிபொருட்களின் சேமிப்பு -

- திட்டப் பகுதிக்குள் வெடிபொருட்களை சேமிப்பதற்கான முன்மொழிவு எதுவும் இல்லை, அந்தந்த திட்ட ஆதரவாளர்கள் வெடிகுண்டு நடவடிக்கைகளை மேற்கொள்வதற்காக அங்கீகரிக்கப்பட்ட வெடிமருந்து நிறுவனங்களுடன் ஒப்பந்தம் செய்துள்ளனர் மற்றும் DGMS வழிகாட்டுதல்களின்படி திறமையான நபர் பாதுகாப்பு மற்றும் ஒட்டுமொத்த குவாரி நடவடிக்கைகளின் மேற்பார்வைக்கு பணியமர்த்தப்படுவார்.

- வெடிமருந்துகள் தினசரி அடிப்படையில் வெடிகுண்டு நிறுவனத்திடமிருந்து பெறப்படும் மற்றும் திறமையான பிளாஸ்டர் மேற்பார்வையின் கீழ் வெடிப்பு மேற்கொள்ளப்படும் மற்றும் வெடிக்கும் இருப்பு இருப்பு இல்லை என்பதை உறுதிசெய்யும்; ஏதேனும் இருப்பு இருப்பு சப்ளையர் மூலம் திரும்பப் பெறப்படும்.

2.5.2 இயந்திரமயமாக்கலின் அளவு

அட்டவணை 2.10: முன்மொழியப்பட்ட இயந்திர வரிசைப்படுத்தல்

வ.எண்.	வகை	எண்ணிக்கை	அளவு/திறன்	உந்து சக்தி
1	ஜாக்ஹாம்மர்	4	1.2மீ முதல் 2.0மீ	அழுத்தப்பட்ட காற்று
2	கம்பிரசர்	1	400psi	டீசல் டிரைவ்
3	பக்கெட் மற்றும் ராக் பிரேக்கர் கொண்ட எக்ஸ்கவேட்டர்	1	300 HP	டீசல் டிரைவ்
4	டிர்க்குகள்	2	20 டன்கள்	டீசல் டிரைவ்

ஆதாரம்: அங்கீகரிக்கப்பட்ட சுரங்கத் திட்டம்

2.6 பொது அம்சங்கள்

2.6.1 தற்போதுள்ள உள்கட்டமைப்புகள்

குவாரி குத்தகைக்கு வழங்கப்பட்ட பிறகு சுரங்க அலுவலகம், தொழிலாளர்களுக்கான தற்காலிக ஓய்வறைகள், கழிப்பறை மற்றும் சிறுநீர் கழிப்பறை போன்ற உள்கட்டமைப்புகள் சுரங்க விதியின்படி கட்டப்படும்.

2.6.2 வடிகால் முறை

திட்டப் பகுதிக்குள் ஓடைகள், கால்வாய்கள், நீர்நிலைகள் எதுவும் கடக்கவில்லை. இப்பகுதியின் வடிகால் அமைப்பு டென்ட்ரிடிக் - துணை டென்ட்ரிடிக் ஆகும்.

2.6.3 போக்குவரத்து அடர்த்தி

போக்குவரத்து வழி அடிப்படையில் நடத்தப்பட்ட போக்குவரத்து கணக்கெடுப்பு, சாதாரண கல் முக்கியமாக ராமையன்பட்டி வழியாக தென்மேற்கு மற்றும் பாலமேடு சாலை (எம்டிஆர் 568) பாலமேடு சாலைக்கு கொண்டு செல்ல முன்மொழியப்பட்டது.

இரண்டு இடங்களில் போக்குவரத்து அடர்த்தி அளவீடுகள் மேற்கொள்ளப்பட்டன

1. முக்கிய மாவட்ட சாலை ராமையன்பட்டி முதல் பாலமேடு சாலை (MDR 568)
2. முக்கிய மாவட்ட சாலை_பாலமேடு சாலை

கனரக மோட்டார் வாகனங்கள், இலகுரக வாகனங்கள் மற்றும் இரு/மூன்று சக்கர வாகனங்கள் என மூன்று பிரிவுகளின் கீழ் வாகனங்களை காட்சி கண்காணிப்பு மற்றும் எண்ணி மூலம் 24 மணி நேரமும் தொடர்ந்து போக்குவரத்து அடர்த்தி அளவீடு செய்யப்பட்டது. சாலைகளில் போக்குவரத்து நெரிசல் அதிகமாக இருப்பதால், ஒவ்வொரு ஷிப்டிலும் ஒவ்வொரு ஸ்டேஷனிலும் ஒரே நேரத்தில் இரண்டு திறமையான நபர்கள் ஈடுபடுத்தப்பட்டனர் - போக்குவரத்தை கணக்கிடுவதற்கு இரு திசைகளிலும் ஒருவர். ஒவ்வொரு மணி நேரத்தின் முடிவிலும், புதிதாக எண்ணும் பதிவும் மேற்கொள்ளப்பட்டன.

அட்டவணை 2.11 - போக்குவரத்து கணக்கெடுப்பு இடம்

நிலையக் குறியீடு	சாலையின் பெயர்	தூரம் மற்றும் திசை	சாலை வகை
TS1	முக்கிய மாவட்ட சாலை ராமையன்பட்டி முதல் பாலமேடு சாலை (MDR 568)	1.3 கிமீ_தென்மேற்கு	எம்.டி.ஆர்
TS2	முக்கிய மாவட்ட சாலை_பாலமேடு சாலை	600 மீ வடகிழக்கு	எம்.டி.ஆர்

ஆதாரம்: GEMS FAE மற்றும் TM மூலம் ஆன்-சைட் கண்காணிப்பு

அட்டவணை 2.12: தற்போதுள்ள போக்குவரத்து அளவு

நிலையக் குறியீடு	HMV		LMV		2/3 சக்கர வாகனங்கள்		மொத்தம் PCU
	No	PCU	No	PCU	No	PCU	
TS1	150	450	50	50	160	53	553
TS2	200	600	85	85	368	184	869

ஆதாரம்: GEMS FAE மற்றும் TM மூலம் ஆன்-சைட் கண்காணிப்பு

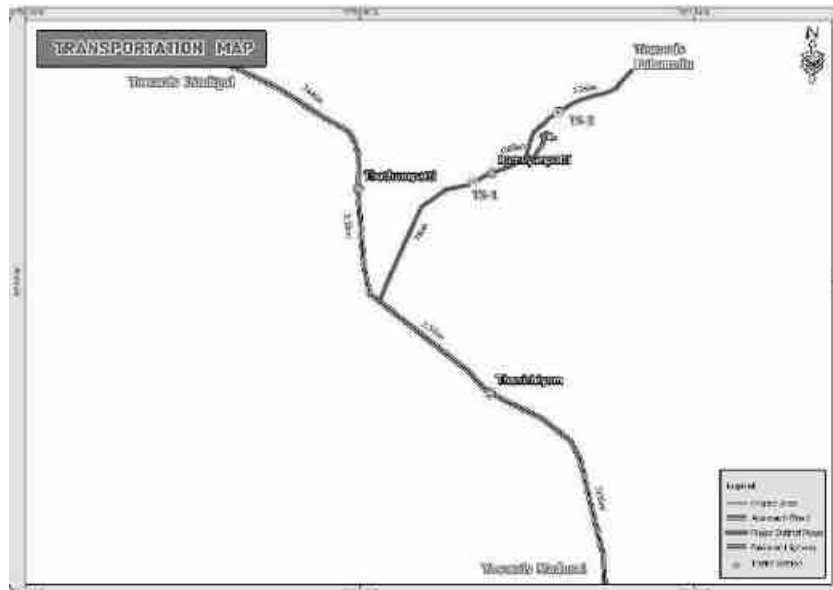
* PCU மாற்றும் காரணி: HMV (டிர்க்குகள் மற்றும் பேருந்து) = 3, LMV (கார், ஜீப் மற்றும் ஆட்டோ) = 1 மற்றும் 2/3 சக்கர வாகனங்கள் = 0.5

அட்டவணை 2.13: சாதாரண கல் மற்றும் கிராவல் ஒரு மணிநேர போக்குவரத்து தேவை

ஒரு நாளைக்கு சாதாரண கல் மற்றும் கிராவல் போக்குவரத்து		
லாரிகளின் திறன்	ஒரு நாளைக்கு ஒட்டுமொத்த பயணங்களின் எண்ணிக்கை	தொகுதி PCU
12 டன்கள்	6	18

ஆதாரம்: அங்கீகரிக்கப்பட்ட சுரங்கத் திட்டத்திலிருந்து பகுப்பாய்வு செய்யப்பட்ட தரவு

படம்.2.12: கனிம போக்குவரத்து பாதை வரைபடம்



முன்மொழியப்பட்ட போக்குவரத்து வழி:

1. திட்ட தளத்தின் 1000மீ தென்மேற்குப் பகுதியில் அமைந்துள்ள கர்ஷருக்கு சாதாரண கல் கொண்டு செல்லப்படும்.
2. தற்போதுள்ள அணுகுமுறை சாலை தெற்கு பக்கத்தில் அமைந்துள்ளது
3. முன்மொழியப்பட்ட போக்குவரத்து பாதையில் பெரிய குடியிருப்பு, பள்ளிகள் இல்லை.

அட்டவணை 2.14: போக்குவரத்து அளவுச் சுருக்கம்

பாதை	PCU இல் தற்போதுள்ள போக்குவரத்து அளவு	போக்குவரத்து அதிகரிப்பு காரணமாக	மொத்த போக்குவரத்து அளவு	IRC - 1960 வழிகாட்டுதல்களின் படி PCU இல் மணிநேரத்தில் திறன்
முக்கிய மாவட்ட சாலை ராமையன்பட்டி முதல் பாலமேடு சாலை (MDR 568)	553	18	571	1500
முக்கிய மாவட்ட சாலை_ பாலமேடு சாலை	869	18	887	1500

ஆதாரம்: GEMS FAE ஆன்-சைட் கண்காணிப்பு பகுப்பாய்வு சுருக்கம்

- இந்த திட்டங்களால் தற்போதுள்ள போக்குவரத்து அளவு அதிகமாக இருக்காது.
- IRC 1960 இன் படி, தற்போதுள்ள கிராம சாலை ஒரு மணி நேரத்தில் 1,200 PCU ஐக் கையாள முடியும் மற்றும் முக்கிய மாவட்ட சாலை ஒரு மணி நேரத்தில் 1500 PCU ஐக் கையாள முடியும், எனவே இந்த முன்மொழியப்பட்ட போக்குவரத்து காரணமாக எந்த இணைப்பும் இருக்காது.

2.6.3 கனிம நன்மை மற்றும் செயலாக்கம்

இந்தத் திட்டத்தில் கனிமச் செயலாக்கம் அல்லது தாதுப் பயன்படுத்தும் திட்டம் எதுவும் இல்லை.

2.7 திட்டத் தேவை

2.7.1 நீர் ஆதாரம் மற்றும் தேவை

KLD இல் உள்ள மொத்த நீர் தேவைகளின் விவரம் கீழே கொடுக்கப்பட்டுள்ளது:

அட்டவணை 2.15 திட்டத்திற்கான நீர் தேவை

முன்மொழிவு		
*நோக்கம்	அளவு	ஆதாரம்
தூசி அடக்குமுறை	0.6 KLD	சுரங்கப் பள்ளத்தில் மழைநீர் தேங்கியது/ தண்ணீர் டேங்கர்
பசுமை அரண் வளர்ச்சி	0.4 KLD	சுரங்கப் பள்ளத்தில் மழைநீர் தேங்கியது/ தண்ணீர் டேங்கர்
வீட்டு தேவைக்கு	0.4 KLD	தண்ணீர் டேங்கர்
மொத்தம்	1.5 KLD	

ஆதாரம்: முன்னுரிமை அறிக்கை

* அங்கீகரிக்கப்பட்ட தண்ணீர் விற்பனையாளர்களிடம் இருந்து குடிநீர் பெறப்படும்

2.7.2 திறன் மற்றும் பிற உள்கட்டமைப்பு தேவைகள்

திட்டங்களுக்கு சுரங்க நடவடிக்கைகளுக்கு மின்சாரம் தேவையில்லை. குவாரி செயல்பாடு பகல் நேரத்தில் மட்டுமே பரிந்துரைக்கப்படுகிறது (பொது ஷிப்ட் 8 AM - 5 PM, மதிய உணவு இடைவேளை 1 PM - 2 PM). அலுவலகம் மற்றும் பிற உள்கட்டமைப்புகளில் பயன்படுத்த மின்சாரம் SEB இலிருந்து பெறப்படும்.

திட்டப் பகுதிக்குள் எந்தப் பணிமனைகளும் முன்மொழியப்படவில்லை, எனவே திட்டப் பகுதியிலிருந்து எந்த செயல்முறைக் கழிவுகளும் உற்பத்தி செய்யப்படாது. சுரங்க அலுவலகத்தில் இருந்து வெளியேறும் வீட்டுக் கழிவுகள் செப்டிக் டேங்க் மற்றும் சாக் பிட் ஆகியவற்றில் வெளியேற்றப்படும். திட, திரவ அல்லது வாயு வடிவில் எந்த நச்சுக் கழிவுகளும் உருவாகும் என்று எதிர்பார்க்கப்படவில்லை, எனவே கழிவு சுத்திகரிப்பு நிலையத்தின் தேவை இல்லை.

2.7.3 எரிபொருள் தேவை

சுரங்க இயந்திரங்களுக்கு அதிவேக டீசல் (HSD) பயன்படுத்தப்படும். அருகில் உள்ள எரிபொருள் நிலையங்களில் இருந்து டீசல் கொண்டு வரப்படும்.

முன்மொழியப்பட்ட திட்டத்திற்கு சராசரியாக டீசல் நுகர்வு = 500 லிட்டர் HSD / நாள்

2.7.4 திட்டச் செலவு

அட்டவணை 2.16: முன்மொழியப்பட்ட திட்டத்தின் திட்டச் செலவு

திட்ட செலவு	ரூ. 47,25,000/-
-------------	-----------------

ஆதாரம்: அங்கீகரிக்கப்பட்ட சுரங்கத் திட்டம் & முன்னுரிமை அறிக்கை

2.8 வேலை வாய்ப்பு தேவைகள்:

அன்றாட குவாரி நடவடிக்கைகளை மேற்கொள்வதற்காக பின்வரும் மனிதவளம் சுரங்கத் திட்டத்தில் முன்மொழியப்பட்டுள்ளது, அதே வேலைவாய்ப்பு உத்தேச உற்பத்தி இலக்கை இலக்காகக் கொண்டு பராமரிக்கப்படுகிறது மற்றும் அனைத்து உலோக சுரங்க விதிமுறைகள், 1961 இன் சட்ட விதிகளுக்கு இணங்கவும். முன்மொழியப்பட்ட திட்டங்கள்.

அட்டவணை 2.17: முன்மொழியப்பட்ட மனிதவள வரிசைப்படுத்தல்

பதவி	நபர்களின் எண்ணிக்கை
புவியியலாளர்	1
மைன்ஸ் ஃபோர்மேன்	1
துணை / பிளாஸ்டர்	1
எக்ஸ்கவேட்டர் செய்பவர்	1
டிப்பர் டிரைவர்	2
தண்ணீர் தெளிப்பான்கள்	1
ஜாக் சுத்தி இயக்குபவர்	4
பாதுகாப்பு	2
தொழிலாளர் & உதவி செய்பவர்	4
துப்புரவாளர் & கூட்டுறவு	4
மொத்தம்	21

ஆதாரம்: அங்கீகரிக்கப்பட்ட சுரங்கத் திட்டம் மற்றும் முன் சாத்தியக்கூறு அறிக்கை.

2.9 திட்ட அமலாக்க அட்டவணை:

சுற்றுச்சூழல் அனுமதி, செயல்படுவதற்கான ஒப்புதல் (CTO), குத்தகைப் பத்திரத்தை நிறைவேற்றுதல் மற்றும் DGMS இலிருந்து அனுமதி பெறுதல் (திறப்பு அறிவிப்பு) ஆகியவற்றின் பின்னர் சுரங்க நடவடிக்கை தொடங்கும்.

அட்டவணை 2.18: எதிர்பார்க்கப்படும் நேர அட்டவணை

வ.எண்	விவரம்	நேர அட்டவணை (மாதத்தில்)					குறிப்புகள் ஏதேனும் இருந்தால்
		1 st	2 nd	3 rd	4 th	5 th	
1	சுற்றுச்சூழல் அனுமதி						
2	இயக்க ஒப்புதல்						
3	குத்தகை பத்திரத்தை நிறைவேற்றுதல்						
4	DGMS இன் அனுமதி						

காலவரிசை மாறுபடலாம்; விதிகள் மற்றும் விதிமுறைகளுக்கு உட்பட்டது & பிற எதிர்பாராத சூழ்நிலைகள்

ஆதாரம்: EIA அறிவிப்பு மற்றும் CPCB வழிகாட்டுதல்களில் வடிவமைக்கப்பட்ட காலக்கெடுவின் அடிப்படையில் எதிர்பார்க்கப்படுகிறது.

அத்தியாயம்-3 சுற்றுச்சூழலின் விளக்கம்

3.0 பொது

அடிப்படை சுற்றுச்சூழல் தரமானது, ஆய்வுப் பகுதியின் நிலம், நீர், காற்று, சத்தம், உயிரியல் மற்றும் சமூக-பொருளாதார நிலை போன்ற பல்வேறு சுற்றுச்சூழல் கூறுகளின் பின்னணி சுற்றுச்சூழல் காட்சியைக் குறிக்கிறது. மார்ச் 2024 – மே 2024 வரை திட்ட தளத்தின் அடிப்படை நிலையை மதிப்பிடுவதற்கான கள கண்காணிப்பு ஆய்வுகள் பின்வரும் பண்புக்கூறுகளுக்கான CPCB வழிகாட்டுதல்களுடன் மேற்கொள்ளப்பட்டன –

- நிலம்
- தண்ணீர்
- காற்று
- ஒலி
- உயிரியல்
- சமூக-பொருளாதார நிலை

ISO/IEC 17025:2017 (NABL) அங்கீகரிக்கப்பட்ட EHS 360 லேப்டீஸ் பிரைவேட் லிமிடெட் ஆய்வகத்தால் மூலம் குழுமம் குவாரிகளைப் பற்றிய குறிப்புடன் சுற்றுச்சூழல் தரவு சேகரிக்கப்பட்டது.

ஆய்வுப் பகுதி

குழுமத்தின் சுற்றளவில் இருந்து 10 கிமீ சுற்றளவு (வான்வழி தூரம்) பகுதி EIA ஆய்வுக்காகக் கருதப்படுகிறது. இந்தத் திட்டத்தின் சாத்தியமான தாக்கங்களை மதிப்பிடக்கூடிய தொகுப்பைச் சுற்றி இருக்கும் சூழல் சூழ்நிலையைப் புரிந்துகொள்ள தரவு சேகரிப்பு பயன்படுத்தப்பட்டது. ஆய்வுப் பகுதி மைய மண்டலம் மற்றும் இடையக மண்டலம் என இரண்டு மண்டலங்களாகப் பிரிக்கப்பட்டுள்ளது, அங்கு மைய மண்டலம் குழுமமாகக் கருதப்படுகிறது மற்றும் குழுமத்தின் சுற்றளவில் இருந்து 10 கிமீ சுற்றளவில் எடுக்கப்பட்ட இடையக மண்டலம். மைய மண்டலம் மற்றும் இடையக மண்டலம் இரண்டும் ஆய்வுப் பகுதியாக எடுத்துக் கொள்ளப்படுகின்றன.

கண்காணிப்பு காலம்

அடிப்படை ஆய்வு பருவமழைக்கு பிந்தைய காலத்தில் அதாவது மார்ச் 2024 – மே 2024 வரை இல் நடத்தப்பட்டது.

ஆய்வு முறை

- புவன் (இஸ்ரோ) மூலம் அப்பகுதியின் நில பயன்பாட்டு முறை தவிர, அப்பகுதியின் நிவாரணத்தைப் புரிந்துகொள்வதற்காக, செயற்கைக்கோள் படங்களில் எல்லை ஒருங்கிணைப்புகள் மிகைப்படுத்தப்பட்டன.
- மண்ணின் மாதிரிகள் சேகரிக்கப்பட்டு தொடர்புடைய இயற்பியல்-வேதியியல் பண்புகள், பரிமாற்றம் செய்யக்கூடிய கேஷன்ஸ், ஊட்டச்சத்துக்கள் மற்றும் நுண்ணூட்டச்சத்துக்கள் போன்றவற்றிற்காக, சுரங்க நடவடிக்கைகளால் ஏற்படும் பாதிப்பை மதிப்பிடுவதற்கும், பசுமை அரண் வளர்ச்சிக்கு மரக்கன்றுகளை பரிந்துரைக்கவும் பகுப்பாய்வு செய்யப்பட்டது.
- நிலத்தடி நீர் மாதிரிகள் ஆய்வுக் காலத்தில் தற்போதுள்ள ஆழ்துளை கிணறுகளிலிருந்து சேகரிக்கப்பட்டன, அதே நேரத்தில் இடையக மண்டலத்தில்

உள்ள குளங்களிலிருந்து மேற்பரப்பு நீர் சேகரிக்கப்பட்டது. மாதிரிகள் தண்ணீரின் தரத்தை தீர்மானிக்க தேவையான அளவுருக்கள் (IS: 10500:2012 அளவுகோல்களின் அடிப்படையில்) மற்றும் முன்மொழியப்பட்ட சுரங்கங்களின் சுற்றுச்சூழல் தாக்கத்தின் பார்வையில் பொருத்தமானவைக்காக பகுப்பாய்வு செய்யப்பட்டன.

- காற்றின் வேகம், காற்றின் திசை, வெப்பநிலை, ஈரப்பதம், மழைப்பொழிவு மற்றும் பொதுவான வானிலை நிலைகள் பற்றிய தரவுகளை சேகரிக்க, குழுமப் பகுதியில் ஒரு தளத்தில் வானிலை நிலையம் அமைக்கப்பட்டது.
- சுற்றுப்புற காற்றின் தரத்தை (AAQ) மதிப்பிடுவதற்காக, தப்பியோடிய தூசி, PM₁₀ மற்றும் SO₂, NOX ஆகியவற்றுக்கான சுவாச தூசி மாதிரிகள் (RDS), வாயு இணைப்புகளுடன் கூடிய NOX மற்றும் PM_{2.5} க்கான நுண் தூசி மாதிரிகள் (FDS) ஆகியவற்றை நிறுவுவதன் மூலம் சுற்றுப்புற காற்றின் மாதிரிகள் சேகரிக்கப்பட்டன மற்றும் NAAQ விதிமுறைகளின்படி மற்ற அளவுருக்கள் மற்றும் காற்றின் தரத்தின் தற்போதைய நிலையைச் செயல்படுத்த முதன்மை காற்று மாசுபடுத்திகளுக்காக பகுப்பாய்வு செய்யப்படுகின்றன.
- இரைச்சல் நிலை அளவீடுகள், இடையக மண்டலத்தில் அடிப்படை இரைச்சல் அளவை நிறுவ ஒலி நிலை மீட்டரின் உதவியுடன் வெவ்வேறு நேர இடைவெளிகளில் பல்வேறு இடங்களில் செய்யப்பட்டன.
- தற்போதுள்ள தாவரங்கள் மற்றும் விலங்கினங்களின் வடிவத்தை ஆய்வு செய்வதற்காக ஆய்வுப் பகுதியின் சூழலியலை மதிப்பிடுவதற்கு அடிப்படை உயிரியல் ஆய்வுகள் மேற்கொள்ளப்பட்டன.
- தற்போதைய சமூக-பொருளாதார நிலைமைகளைப் புரிந்துகொள்வதற்கும் முன்மொழியப்பட்ட சுரங்கத் திட்டத்தால் ஏற்படும் பாதிப்பின் அளவை மதிப்பிடுவதற்கும் ஆய்வுப் பகுதியில் கிராமம் மற்றும் குடும்ப அளவில் சமூக-பொருளாதார ஆய்வு நடத்தப்பட்டது.

ஆய்வுக்குத் தேவையான பல்வேறு சுற்றுச்சூழல் அளவுருக்களுக்கான மாதிரி முறைகள், மாதிரியின் அதிர்வெண், மாதிரிகள் பகுப்பாய்வு செய்யும் முறை போன்றவை அட்டவணை 3.1 கீழே கொடுக்கப்பட்டுள்ளன.

அட்டவணை 3.1: கண்காணிப்பு பண்புக்கூறுகள் மற்றும் கண்காணிப்பின் அதிர்வெண்

பண்பு	அளவுருக்கள்	கண்காணிப்பு முறை	இடங்களின் எண்ணிக்கை	நெறிமுறை
நில பயன்பாடு நிலப்பரப்பு	ஆய்வுப் பகுதியிலிருந்து 10 கிமீ சுற்றளவுக்குள் நிலப் பயன்பாட்டு முறை	2011 மக்கள் தொகை கணக்கெடுப்பு கையேடு மற்றும் செயற்கைக்கோள் படங்களிலிருந்து தரவுகள்	கண்காணிப்பு பகுதி	செயற்கைக்கோள் படங்கள் முதன்மை ஆய்வு
*மண்	இயற்பியல்-வேதியியல் பண்புகள்	கண்காணிப்பு காலத்தில் ஒருமுறை	6 (1 மையம் & 5 இடையக மண்டலம்)	IS 2720 வேளாண்மை கையேடு - இந்திய வேளாண் ஆராய்ச்சி கவுன்சில், புது தில்லி
* தண்ணீர் தரம்	இயற்பியல், இரசாயன மற்றும் பாக்கீரியாவியல் அளவுருக்கள்	கண்காணிப்பு காலத்தில் ஒருமுறை	6 (2 மேற்பரப்பு நீர் & 4 நிலத்தடி நீர்)	IS 10500 & CPCB தரநிலைகள் தள குறிப்பிட்ட முதன்மை தரவு &

வானிலை ஆய்வு	காற்றின் வேகம் காற்றடிக்கும் திசை வெப்ப நிலை மேக மூடி உலர் குமிழ் வெப்பநிலை மழைப்பொழிவு	1 மணிநேர தொடர்ச்சி இயந்திர/தானியங் கி வானிலை நிலையம்	1	தள குறிப்பிட்ட முதன்மை தரவு & IMD நிலையத்திலிருந்து இரண்டாம் நிலை தரவு
* சுற்றுப்புற காற்றின் தரம்	PM ₁₀ PM _{2.5} SO ₂ NO _x தப்பியோடிய தூசி	24 மணி நேரத்திற்கு ஒரு வாரத்திற்கு இரண்டு முறை (மார்ச் 2024 - மே 2024 வரை)	7 (1 மையம் & 6 இடையக)	IS 5182 பகுதி 1-23 தேசிய சுற்றுப்புற காற்று தர தரநிலைகள், CPCB
*ஒலி மட்டங்கள்	சுற்றுப்புற சத்தம்	ஒவ்வொரு இடத்திற்கும் 24 மணிநேரம் மணிநேர கண்காணிப்பு	7 (1 மையம் & 6 இடையக மண்டலம்)	ஐஎஸ் 9989 CPCB வழிகாட்டுதல்களின்படி
சூழலியல்	தற்போதுள்ள தாவரங்கள் மற்றும் விலங்கினங்கள்	ஆய்வுக் காலத்தில் களப்பயணம் மூலம்	ஆய்வுப்பகுதி	சுவாட்ரேட் & டிரான்ஸெக்ட் ஆய்வு மூலம் முதன்மை ஆய்வு இரண்டாம் நிலை தரவு - வன வேலை திட்டம்
சமூக பொருளாதா ர அம்சங்கள்	சுற்றுப்புற சத்தம் தற்போதுள்ள தாவரங்கள் மற்றும் விலங்கினங்கள் சமூக- பொருளாதார பண்புகள், ஆய்வுப் பகுதியில் மக்கள்தொகை புள்ளிவிவரம் மற்றும் தற்போதுள்ள உள்கட்டமைப்பு	தள வருகை & மக்கள் தொகைக் கணக்கெடுப்பு கையேடு, 2011	ஆய்வுப்பகுதி	முதன்மை கணக்கெடுப்பு, மக்கள் தொகை கணக்கெடுப்பு கையேடு & தேவை அடிப்படையிலான மதிப்பீடுகள்.

ஆதாரம்: GEMS உடன் இணைந்து EHS360 லேப்டீஸ் பிரைவேட் லிமிடெட் மூலம் ஆன்-சைட் கண்காணிப்பு/மாதிரி

* அனைத்து கண்காணிப்பு மற்றும் சோதனைகள் CPCB மற்றும் MoEF & CC வழிகாட்டுதல்களின்படி மேற்கொள்ளப்பட்டுள்ளன.

3.1 நிலச் சூழல்

இந்த பிரிவின் முக்கிய நோக்கம், முன்மொழியப்பட்ட சுரங்கத் தளத்தைச் சுற்றி 10கிமீ சுற்றளவில் உள்ள ஆய்வுப் பகுதியின் அடிப்படை நிலையை வழங்குவதாகும், இதனால் சுற்றுப்புறச் சுரங்க நடவடிக்கைகளால் ஏற்படும் தற்காலிக மாற்றங்களை எதிர்காலத்தில் மதிப்பிட முடியும்.

3.1.1 நிலப்பயன்பாடு

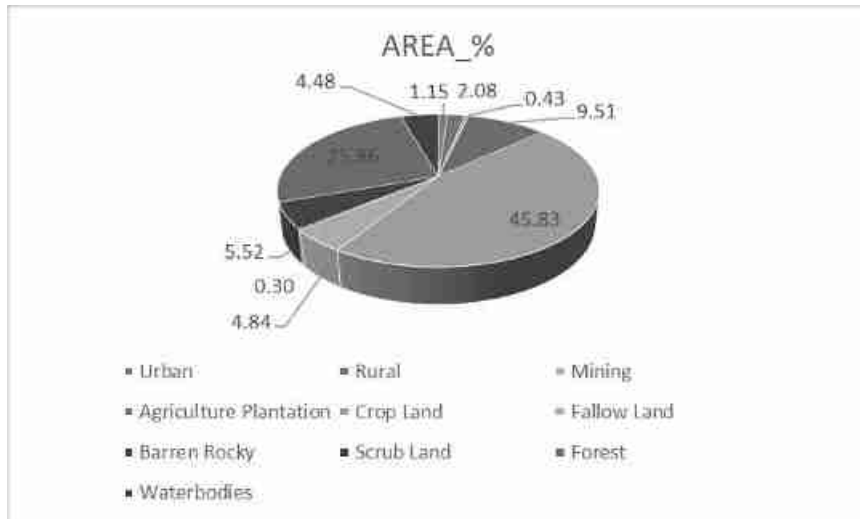
நிலப்பயன்பாட்டு வரைபடத்தைத் தயாரிப்பதற்காக NNRMS பெங்களூர் & நிலை III வகைப்பாடு 1:50,000 அளவைக் கொண்ட வழிகாட்டுதல்களின் அத்தியாயம் - V இல் பரிந்துரைக்கப்பட்ட விசைகளின் அடிப்படையில் நிலப்பயன்பாட்டு வகைப்பாட்டிற்கு ஒரு காட்சி விளக்க நுட்பம் பின்பற்றப்பட்டுள்ளது. புவனின் (ISRO) LISS III படங்களின் மூலம் இப்பகுதியின் நிலப்பயன்பாட்டு முறை ஆய்வு செய்யப்பட்டது. ஆய்வுப் பகுதியின் 10 கிமீ சுற்றளவு வரைபடம் நிலப்பயன்பாட்டுச் சூழலைப் பகுப்பாய்வு செய்வதற்காக எடுக்கப்பட்டது.

அட்டவணை 3.2: நில பயன்பாடு / நில அட்டை அட்டவணை 10 கிமீ சுற்றளவு

வ.எண்	வகைப்பாடு	பரப்பளவு (ஹெக்டேர்)	பரப்பளவு %
கட்டிடம்			
1	நகர்ப்புறம்	366.66	1.15
2	கிராமப்புறம்	665.67	2.08
3	சுரங்கம்	136.61	0.43
விவசாய நிலம்			
4	விவசாயத் தோட்டம்	3042.20	9.51
5	பயிர் நிலம்	14655.02	45.83
6	தரிசு நிலம்	1546.65	4.84
தரிசு/கழிவு நிலங்கள்			
7	பாரன் ராக்கி	94.49	0.30
8	ஸ்க்ரப் நிலம்	1765.02	5.52
காடு			
9	காடு	8270.01	25.86
ஈரநிலங்கள்/நீர்நிலைகள்			
10	நீர்நிலைகள்	1432.81	4.48
மொத்தம்		31975.14	100.00


ஆதாரம்: சர்வே ஆஃப் இந்தியா நிலப்பரப்பு வரைபடம் மற்றும் லேண்ட்சாட் செயற்கைக்கோள் படங்கள்

படம் 3.1: நில பயன்பாட்டின் பை வரைபடம் மற்றும் நில அட்டை பகுப்பாய்வு




ஆதாரம்: அட்டவணை 3.2

படம் 3.2: நில பயன்பாட்டு வரைபடம் 10 கிமீ சுற்றளவு



படம் 3.3: நில பயன்பாட்டு நில அட்டை வரைபடம் 10 கிமீ சுற்றளவு



மேலே உள்ள அட்டவணை, பை வரைபடம் மற்றும் நிலப் பயன்பாட்டு வரைபடத்திலிருந்து, ஆய்வுப் பகுதியில் உள்ள நிலத்தின் பெரும்பகுதி விவசாய நிலம் (பயிர் நிலம், தோட்டம் மற்றும் தரிசு நிலம் உட்பட) 60.18% அதைத் தொடர்ந்து கட்டப்பட்ட நிலங்கள் 3.23%, புதர் நிலம் என்று ஊகிக்கப்படுகிறது. 5.52%; நீர்நிலைகள் 4.48% மற்றும் சுரங்கம் - 0.43%.

ஆய்வுப் பகுதியில் உள்ள மொத்த சுரங்கப் பகுதி 136.61 ஹெக்டேர், அதாவது 0.43%. 7.27.96 ஹெக்டேர் பரப்பளவானது, ஆய்வுப் பகுதிக்குள் உள்ள மொத்த சுரங்கப் பரப்பில் 5.3% பங்களிக்கிறது. சுரங்க நடவடிக்கைகளின் இந்த சிறிய சதவீதம் சுற்றுச்சூழலில் குறிப்பிடத்தக்க தாக்கத்தை ஏற்படுத்தாது.

3.1.2 நிலப்பரப்பு

திட்டப் பகுதி தென்கிழக்கு பக்கமாக மென்மையான சாய்வு கொண்ட வெற்று நிலப்பரப்பைக் காட்டுகிறது, இப்பகுதியின் தென்மேற்கில் சாதாரண கல் மற்றும் கிராவல் குவாரி உள்ளது. நொறுக்கப்பட்ட பொருட்களின் தற்காலிக சேமிப்பைப் பயன்படுத்த.

3.1.3 பகுதியின் வடிகால் அமைப்பு

இப்பகுதியின் வடிகால் அமைப்பு டென்ட்ரிடிக் - துணை டென்ட்ரிடிக் ஆகும். வடிகால் அமைப்பு என்பது ஒரு குறிப்பிட்ட வடிகால் படுகையில் உள்ள ஓடைகள், ஆறுகள் மற்றும் ஏரிகளால் உருவாகும் வடிவமாகும். நிலத்தின் நிலப்பரப்பு, ஒரு குறிப்பிட்ட பகுதியில் கடினமான அல்லது மென்மையான பாறைகள் ஆதிக்கம் செலுத்தினாலும், நிலத்தின் சாய்வு ஆகியவற்றால் அவை நிர்வகிக்கப்படுகின்றன. திட்டப் பகுதிக்குள் ஓடைகள், கால்வாய்கள், நீர்நிலைகள் எதுவும் கடக்கவில்லை.

3.1.4 நில அதிர்வு உணர்திறன்

முன்மொழியப்பட்ட திட்டத் தளம் நில அதிர்வு மண்டலம் II, BMTPC இன் படி குறைந்த சேத அபாய மண்டலம், இந்தியாவின் நில அதிர்வு மண்டலத்தின் பாதிப்பு அட்லஸ் IS: 1893 - 2002 இல் விழுகிறது. திட்டப் பகுதி தென்னிந்தியாவின் தீபகற்பக் கவசத்தில் கடினமான பாறை நிலப்பரப்பில் விழுகிறது. மிகவும் நிலையானது.

(ஆதாரம்: https://moes.gov.in/writereaddata/files/LS_EN_20032020_385.pdf)

3.1.5 ஆய்வுப் பகுதியில் சுற்றுச்சூழல் அம்சங்கள்

திட்டப் பகுதிக்குள் வனவிலங்கு சரணாலயங்கள், தேசிய பூங்கா மற்றும் தொல்பொருள் நினைவுச்சின்னங்கள் எதுவும் இல்லை. பாதுகாக்கப்பட்ட மற்றும் ஒதுக்கப்பட்ட வனப் பகுதி எதுவும் திட்டப் பகுதியில் ஈடுபடவில்லை. எனவே, வன நிலத்தை கையகப்படுத்துதல்/திருப்பம் செய்ய வேண்டிய அவசியம் இருக்காது. முன்மொழியப்பட்ட சுரங்க குத்தகைப் பகுதியைச் சுற்றியுள்ள சுற்றுச்சூழல் உணர்திறன் தொடர்பான விவரங்கள், அதாவது 10 கிமீ சுற்றளவு, கீழே உள்ள அட்டவணை 3.3 இல் கொடுக்கப்பட்டுள்ளன.

அட்டவணை 3.3: ஆய்வுப் பகுதியில் சுற்றுச்சூழல் உணர்திறன் விவரங்கள்

வ.எண்	உணர்திறன் சுற்றுச்சூழல் அம்சங்கள்	பெயர்	சுரங்க குத்தகை எல்லையிலிருந்து தொலைவு வான்வழி தூரம் கிமீ
1	தேசிய பூங்கா / வனவிலங்கு சரணாலயங்கள்	கடலூர் மெலிந்த லோரிஸ் சரணாலயம்	36கிமீ - வடக்கு கிழக்கு
2	காப்புக்காடு	வாகுதுமலை ஆர்.எப்.	207.75 கிமீ வடக்கு கிழக்கு
3	ஏரிகள்/நீர்த்தேக்கம்/ அணைகள் / நீரோடை / ஆறுகள்	சாந்தையார் ஆறு	7.0 கிமீ வடக்கு கிழக்கு
4	புலிகள் காப்பகம்/ யானைகள் காப்பகம்/ உயிர்க்கோளக் காப்பகம்	இல்லை	10கிமீ சுற்றளவில் இல்லை
5	கடுமையான மாசுபட்ட பகுதிகள்	இல்லை	10 கிமீ சுற்றளவில் இல்லை
6	சதுப்புநிலங்கள்	இல்லை	10 கிமீ சுற்றளவில் இல்லை
7	மலைகள்	இல்லை	10 கிமீ சுற்றளவில் இல்லை
8	அறிவிக்கப்பட்ட தொல்லியல் தளங்கள்	இல்லை	10 கிமீ சுற்றளவில் இல்லை
9	தொழில்கள்/அனல் மின் நிலையங்கள்	இல்லை	10 கிமீ சுற்றளவில் இல்லை
10	பாதுகாப்பு நிறுவல்	இல்லை	10 கிமீ சுற்றளவில் இல்லை

ஆதாரம்: சர்வே ஆஃப் இந்தியா டோபோஷீட்

அட்டவணை 3.4 - முன்மொழியப்பட்ட திட்ட தளத்தில் இருந்து அருகிலுள்ள நீர்நிலைகள்

வ.எண்	பெயர்	தூரம் மற்றும் திசை
1	ஓடை	வடக்கு பகுதியில் குத்தகைக்கு பயன்படுத்தப்பட்ட பகுதிக்கு அருகில், எனவே 50மீ பாதுகாப்பு தூரம் வழங்கப்படுகிறது
2	ஓடை	190மீ வடக்கு
3	முல்லைப் பெரியாறு சேனல்	3.6 கிமீ தென் மேற்கு
4	தொட்டி	5.7 கிமீ தென்மேற்கு
5	சாந்தையார் ஆறு	7.0 கிமீ வடகிழக்கு
6	சாந்தையார் அணை	7.7 கிமீ வடகிழக்கு
7	வைகை ஆறு	9.0 கிமீ தென்மேற்கு

ஆதாரம்: கிராம காடாஸ்ட்ரல் வரைபடம் மற்றும் கள ஆய்வு

3.1.6 மண் சூழல்

ஆய்வுப் பகுதியின் மண்ணின் தரம் நிலச் சூழலின் முக்கியமான கூறுகளில் ஒன்றாகும். கலப்பு மண் மாதிரிகள் ஆய்வுப் பகுதியிலிருந்து சேகரிக்கப்பட்டு வெவ்வேறு அளவுருக்களுக்கு பகுப்பாய்வு செய்யப்பட்டன. கண்காணிப்பு தளங்களின் இருப்பிடங்கள் அட்டவணை 3.5 மற்றும் படம் 3.5 இல் விவரிக்கப்பட்டுள்ளன.

மண் மாதிரி எடுப்பதன் நோக்கம் -

ஆய்வுப் பகுதியின் அடிப்படை மண்ணின் பண்புகளைத் தீர்மானிக்க; மண் பண்புகளில் முன்மொழியப்பட்ட செயல்பாட்டின் தாக்கத்தை ஆய்வு செய்தல் மற்றும் மண்ணின் தாக்கத்தை மிக முக்கியமாக விவசாய உற்பத்திக் கண்ணோட்டத்தில் ஆய்வு செய்தல்.

அட்டவணை 3.5: மண் மாதிரி இடங்கள்

வ.எண்	குறியீடு	இடம்	தூரம் மற்றும் திசை	ஒருங்கிணைப்புகள்
1	S-1	திட்டப் பகுதி	திட்டப் பகுதி	10° 5'21.41"N 78° 0'29.14"E
2	S-2	கச்சைகட்டி	1.2 கி.மீ-மேற்கு	10° 5'21.36"N 77°59'46.59"E
3	S-3	தாதாகவுண்டன்பட்டி	5.0கி.மீ- தென்கிழக்கு	10° 3'26.98"N 78° 2'22.69"E
4	S-4	விராலிபட்டி	3.8கி.மீ- வடமேற்கு	10° 6'5.43"N 77°58'28.03"E
5	S-5	மேட்டுப்பட்டி	4.7 கி.மீ- வடக்கு கிழக்கு	10° 6'48.37"N 78° 2'37.90"E
6	S-6	கட்டக்குளம்	5.2 கி.மீ- தென்மேற்கு	10° 2'54.75"N 77°59'2.97"E

ஆதாரம்: GEMS உடன் இணைந்து EHS360 லேபிள் பிரைவேட் லிமிடெட் மூலம் ஆன்-சைட் கண்காணிப்பு/மாதிரி

முறை -

மண்ணின் தரத்தை ஆய்வு செய்வதற்காக, பல்வேறு நில பயன்பாட்டு நிலைமைகளைப் பிரதிநிதித்துவப்படுத்தும் திட்டத் தளத்திலும் அதைச் சுற்றியுள்ள மண்ணின் நிலையையும் மதிப்பிடுவதற்கு மாதிரி இடங்கள் தேர்ந்தெடுக்கப்பட்டன. 90 செ.மீ ஆழம் வரை மண்ணில் துளையிட்டு மாதிரிகள் சேகரிக்கப்பட்டன. மண் வகை, தாவர உறை, தொழில்துறை மற்றும் குடியிருப்பு நடவடிக்கைகள், உள்கட்டமைப்பு வசதிகள் உள்ளிட்டவற்றின் அடிப்படையில் மண் மாதிரி எடுப்பதற்கு ஆறு (6) இடங்கள் தேர்ந்தெடுக்கப்பட்டன, இது மண்ணின் தன்மைகள் பற்றிய ஒட்டுமொத்த யோசனையை வழங்கும். மாதிரிகள் உடல் மற்றும் வேதியியல் பண்புகளுக்காக பகுப்பாய்வு செய்யப்பட்டன. மாதிரிகள் ஆய்வுக்காக ஆய்வகத்திற்கு அனுப்பப்பட்டன. மாதிரிகள் பாலித்தீன் பைகளில் நிரப்பப்பட்டு, குறியிடப்பட்டு ஆய்வகத்திற்கு ஆய்வுக்காக அனுப்பப்பட்டு, அதற்கான வழிமுறை விவரங்கள் கீழே அட்டவணை 3.6 இல் கொடுக்கப்பட்டுள்ளன.

அட்டவணை 3.6: மாதிரி சேகரிப்பு முறை

விவரங்கள்	நிலை
அதிர்வெண்	ஒவ்வொரு நிலையத்திலிருந்தும் ஒரு வரைபட மாதிரி - ஆய்வு காலத்தில் ஒருமுறை எடுக்கப்படும்.

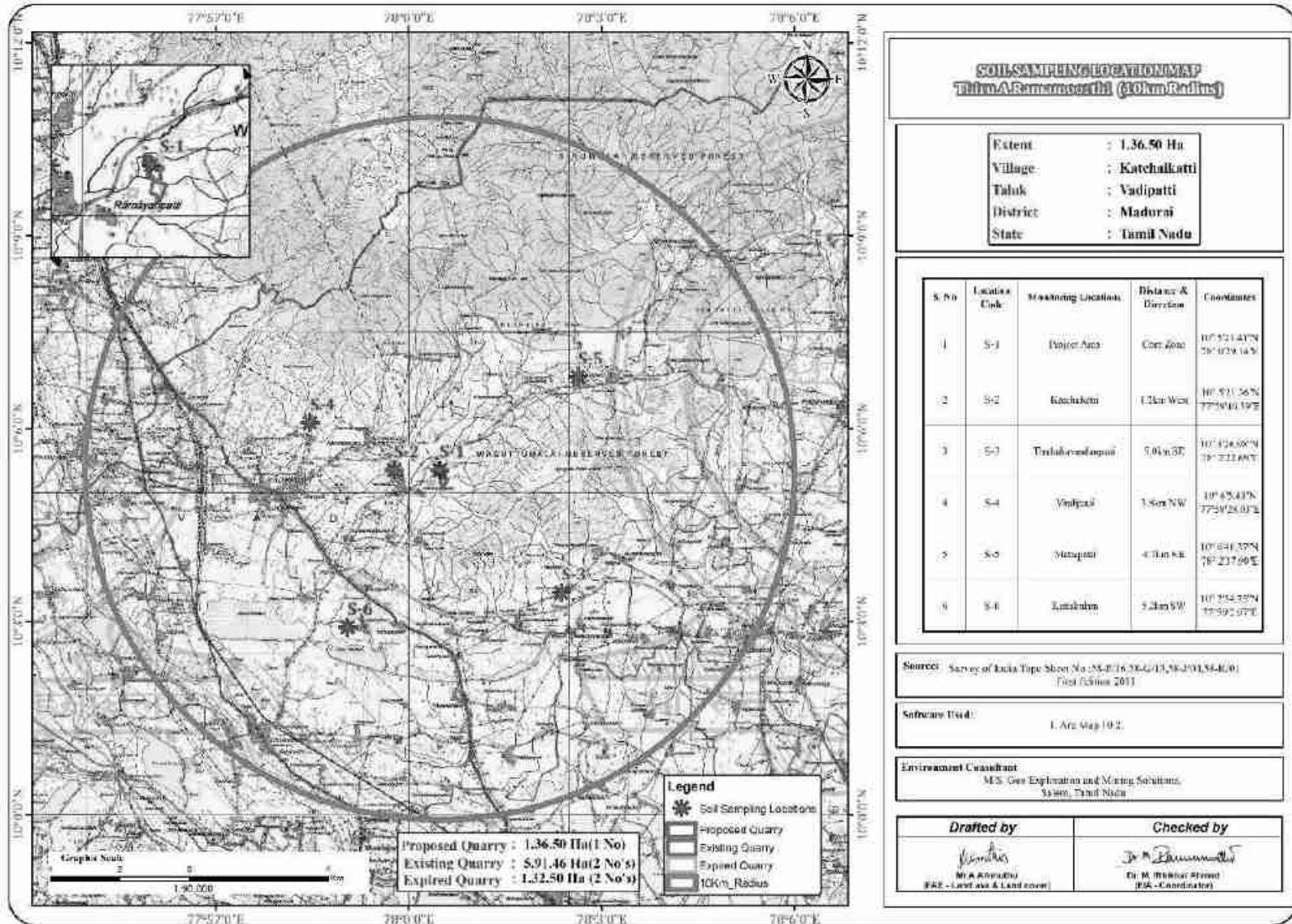
செய்முறை	மேல்மண்ணின் கூட்டு கிராப் மாதிரிகள் 3 ஆழத்தில் இருந்து சேகரிக்கப்பட்டு, பகுப்பாய்வுக்காக ஒரு பிரதிநிதி மாதிரியை வழங்க கலக்கப்பட்டன. அவை காற்று புகாத பாலித்தீன் பைகளில் சேமிக்கப்பட்டு ஆய்வகத்தில் ஆய்வு செய்யப்பட்டன.
-----------------	--

ஆதாரம்: GEMS உடன் இணைந்து சுற்றுச்சூழல் தொழில்நுட்ப சேவைகளால் தளத்தில் கண்காணிப்பு/மாதிரி.


மண் பரிசோதனை முடிவு -

மண் இரசாயன பகுப்பாய்வு (எம்.எல். ஜாக்சன், 1967) & வேளாண்மை, கூட்டுறவு மற்றும் விவசாயிகள் நலத்துறை, வேளாண்மை மற்றும் விவசாயிகள் நல அமைச்சகம், இந்திய அரசு" ஆகியவற்றில் பரிந்துரைக்கப்பட்ட நிலையான முறைகளின்படி மாதிரிகள் பகுப்பாய்வு செய்யப்பட்டன. மண்ணுக்கு பகுப்பாய்வு செய்யப்பட்ட முக்கிய பண்புகள் மொத்த அடர்த்தி, போரோசிட்டி, ஊடுருவல் விகிதம், pH மற்றும் கரிமப் பொருட்கள், நைட்ரஜன், பாஸ்பரஸ் மற்றும் பொட்டாசியம் ஆகும். மண்ணின் நிலையான வகைப்பாடு அட்டவணை 3.6 மற்றும் மண்ணின் இயற்பியல்-வேதியியல் பண்புகள் மற்றும் சோதனை முடிவுகள் அட்டவணை 3.7 இல் கீழே வழங்கப்பட்டுள்ளன.

படம் 3.6: 10 கிமீ சுற்றளவில் உள்ள மண் மாதிரி இடங்கள்



படம் 3.7: மண் வரைபடம்



அட்டவணை 3.7: ஆய்வுப் பகுதியின் மண்ணின் தரம்

வ.எண்	சோதனை அளவுருக்கள்	நெறிமுறைகள்	S-1 திட்டப் பகுதி	S-2 கச்சைகாட்டில்	S-3 தாதாகவுண்டண்ட்	S-4 விராலிபட்டி	S-5 மேட்டுப்பட்டி	S-6 கட்டக்குளம்
01	pH @ 25°C	IS 2720 Part 26 - 1987 (Reaff:2016)	8.21	8.23	7.84	7.94	8.05	8.06
02	கடத்துத்திறன் @ 25°C	IS 14767 - 2000 (Reaff: 2016)	402 µmhos/cm	423 µmhos/cm	430 µmhos/cm	256µmhos/cm	364.2 µmhos/cm	452 µmhos/cm
03	அமைப்பு:							
	களிமண்	By Gravimetric Method	36.7%	38.9%	38.7%	37.9%	36.2%	38.4%
	மணல்		27.4%	24.4%	24.8%	27.6%	27.9%	25.2%
	வண்டல் மண்		35.9%	36.7%	36.5%	34.5%	35.9%	36.4%
04	நீர் தாங்கும் திறன்	By Gravimetric Method	48.1 %	41.9%	42.1%	40.6%	40.9%	42.6%
05	மொத்த அடர்த்தி	By Cylindrical Method	1.02g/cm ³	0.92 g/cm ³	1.09 g/cm ³	0.85 g/cm ³	0.85 g/cm ³	1.03 g/cm ³
06	போரோசிட்டி	By Gravimetric Method	42.8 %	43.7 %	40.1%	39.8%	46.5%	41.1%
07	Ca என கால்சியம்	USEPA 3050 B – 1996 & USEPA 6010 C - 2000	60.5mg/kg	68.4mg/kg	66mg/kg	80.9 mg/kg	55.6 mg/kg	59.8 mg/kg
08	மெக்னீசியம் Mg ஆக		30.5 mg/kg	31.9 mg/kg	35.6 mg/kg	40.4 mg/kg	26 mg/kg	26.9 mg/kg
09	Mn ஆக மாங்கனீசு		22.8 mg/kg	21.4mg/kg	23.5 mg/kg	26.6 mg/kg	19.5 mg/kg	26.8 mg/kg
10	Zn ஆக துத்தநாகம்		1.25 mg/kg	2.12 mg/kg	1.09 mg/kg	1.26 mg/kg	1.84 mg/kg	1.32 mg/kg
11	போரோன் பி		2.97 mg/kg	1.62 mg/kg	1.08mg/kg	1.64mg/kg	1.04mg/kg	1.5 mg/kg
12	Cl ஆக குளோரைடு	APHA 23rd Edn 2019 4500 Cl B	75.9 mg/kg	63.7 mg/kg	86.4mg/kg	67.5 mg/kg	60.4 mg/kg	75.6 mg/kg
13	SO ₄ ஆக மொத்த கரையக்கூடிய சல்பேட்	IS: 2720 Part 22: 1972 (Reaff: 2015)	0.016 %	0.0018 %	0.0019%	0.0010%	0.0017%	0.0019%
14	பொட்டாசியம் கே	USEPA 3050 B – 1996 & USEPA 6010 C - 2000	35.6 mg/kg	36.8 mg/kg	30.7 mg/kg	43.4 mg/kg	33.2 mg/kg	42.8 mg/kg
15	மொத்த பாஸ்பரஸ் பி	IS 10158: 1982 (Reaff: 2019)	2.32 mg/kg	1.26 mg/kg	1.96 mg/kg	1.02 mg/kg	3.20 mg/kg	3.9 mg/kg
16	N ஆக மொத்த நைட்ரஜன்	IS 14684: 1999 (Reaff:2019)	435.8 mg/kg	357.8 mg/kg	378.9 mg/kg	250 mg/kg	382.5mg/kg	421mg/kg
17	சிட்யாக காட்மியம்	USEPA 3050 B – 1996 & USEPA 6010 C - 2000	BDL (DL: 1.0 mg/kg)					
18	Cr ஆக மொத்த Chromium		BDL (DL: 1.0 mg/kg)					
19	Cu ஆக செம்பு		BDL (DL: 1.0 mg/kg)					
20	பிபியாக முன்னணி		1.28 mg/kg	0.78mg/kg	1.13 mg/kg	1.66 mg/kg	1.03 mg/kg	0.90 mg/kg
21	Fe என இரும்பு		2.62 mg/kg	4.97 mg/kg	3.29 mg/kg	2.09 mg/kg	1.68 mg/kg	3.56 mg/kg
22	கரிமப் பொருள்	IS: 2720 Part 22: 1972 (Reaff: 2015)	1.20%	1.48%	2.01%	1.81%	1.82%	1.94%
23	ஆர்கானிக் கார்பன்	IS: 2720 Part 22: 1972 (Reaff: 2015)	0.97%	0.86%	1.17%	1.05%	1.06%	1.13%
24	கேஷன் பரிமாற்ற திறன்	USEPA 9080 – 1986	46.8 meg /100g of soil	42.6 meg /100g of soil	42.7 meg /100g of soil	39.8 meg /100g of soil	32.9 meg /100g of soil	49.5 meg /100g of soil

ஆதாரம்: EHS360 லேப்ட்ஸ் பிரைவேட் லிமிடெட் வழங்கும் மாதிரி முடிவுகள்

விளக்கம் & முடிவு

இயற்பியல் பண்புகள் -

மண் மாதிரிகளின் இயற்பியல் பண்புகள் அமைப்பு, மொத்த அடர்த்தி, போரோசிட்டி மற்றும் நீர் வைத்திருக்கும் திறன் ஆகியவை ஆராயப்பட்டன. ஆய்வுப் பகுதியில் காணப்படும் மண்ணின் அமைப்பு களிமண் களிமண் மண் மற்றும் ஆய்வுப் பகுதியில் உள்ள மண்ணின் மொத்த அடர்த்தி 0.85 - 1.09 கிராம்/செ.மீ. வரை மாறுபடும். 40.6 - 48.1 % வரையிலான நீர்ப்பிடிப்புத் திறன் மற்றும் மண் மாதிரிகளின் போரோசிட்டி நடுத்தரமானது, அதாவது 39.8 - 46.5% வரை இருக்கும்.

இரசாயன பண்புகள் -

- மண்ணின் தன்மை சற்று காரமானது முதல் வலுவான காரமானது pH வரம்பு 7.84 முதல் 8.23 வரை இருக்கும்
- கிடைக்கக்கூடிய நைட்ரஜன் உள்ளடக்கம் 250 முதல் 435.8 mg/kg வரை இருக்கும்
- கிடைக்கக்கூடிய பாஸ்பரஸ் உள்ளடக்கம் 1.02 முதல் 3.20 மி.கி/கி.கி
- கிடைக்கக்கூடிய பொட்டாசியம் வரம்பு 30.7 முதல் 43.4 mg/kg வரை

3.2 நீர் சூழல்

நீர் ஆதாரங்கள், மேற்பரப்பு மற்றும் நிலத்தடி நீர் ஆகிய இரண்டும் இப்பகுதியின் வளர்ச்சியில் குறிப்பிடத்தக்க பங்கைக் கொண்டுள்ளன. இந்த ஆய்வின் நோக்கம், முக்கியமான அளவுருக்களுக்கான நீரின் தரப் பண்புகளை மதிப்பிடுவது மற்றும் விவசாய உற்பத்தித்திறன், உள்நாட்டு சமூக பயன்பாடு, பொழுதுபோக்கு வளங்கள் மற்றும் அருகிலுள்ள அழகியல் ஆகியவற்றில் ஏற்படும் தாக்கங்களை மதிப்பீடு செய்வது ஆகும். தண்ணீர் மாதிரிகள் சேகரிக்கப்பட்டு, முன் சிகிச்சை அளிக்கப்பட்ட மாதிரி கேன்களில் விதிமுறைகளின்படி ஆய்வுக்காக ஆய்வகத்திற்கு கொண்டு செல்லப்பட்டன.

3.2.1 மேற்பரப்பு நீர் வளங்கள்:

குண்டாறு ஆறு ஆய்வுப் பகுதியின் முக்கிய மேற்பரப்பு நீர்நிலையாகும், மேலும் இப்பகுதியில் மழைப்பொழிவு மிதமானது, திறந்தவெளி கிணறுகள் மற்றும் அகழிகளில் மழைநீர் சேமிப்பு அப்பகுதியில் நடைமுறையில் உள்ளது மற்றும் சேமிக்கப்பட்ட நீர் மழைக்குப் பிறகு சில மாதங்களுக்கு குடிநீர் ஆதாரமாக செயல்படுகிறது.

3.2.2 நிலத்தடி நீர் ஆதாரங்கள்:

நிலத்தடி நீர் மிகவும் பழமையான அச்சேயன்ஸ் மற்றும் சமீபத்திய வண்டல் படிக்க வடிவங்களில் ஏற்படுகிறது. நிலத்தடி நீரின் நிகழ்வு மற்றும் நடத்தை மழைப்பொழிவு, நிலப்பரப்பு, புவியியல், புவியியல், கட்டமைப்புகள் போன்றவற்றால் கட்டுப்படுத்தப்படுகிறது.

நிலத்தடி நீர் வானிலை மற்றும் உடைந்த க்னீஸ் பாறை உருவாக்கம் ஆகியவற்றில் வெறித்தனமான நிலையில் ஏற்படுகிறது. வானிலை மற்றும் முறிவின் தீவிரத்தால் வானிலை கட்டுப்படுத்தப்படுகிறது. ஆழ்துளை கிணறுகள் மற்றும் ஆழ்துளை கிணறுகள் இப்பகுதியில் நிலத்தடி நீர் உறிஞ்சும் கட்டமைப்புகள் அதிகம். தோண்டப்பட்ட கிணற்றின் விட்டம் 7 முதல் 10 மீ வரையிலும், ஆழ்துளை கிணறுகளின்

ஆழம் 7.6 முதல் 13 மீட்டர் வரையிலும் இருக்கும். தோண்டப்பட்ட கிணறுகள் கோடை மாதங்களில் 1 லி.பி.எஸ் வரை மகசூல் தரும் மற்றும் சில கிணறுகள் வறண்டு இருக்கும். பருவமழை காலத்தில் ஒன்று அல்லது இரண்டு பயிர்களுக்கு பாசனம் செய்ய போதுமான மகசூல் கிடைக்கும்.

3.2.3 செய்முறை

உளவு ஆய்வு மேற்கொள்ளப்பட்டது மற்றும் கண்காணிப்பு இடங்கள் இதன் அடிப்படையில் இறுதி செய்யப்பட்டன;

- வடிகால் முறை;
- பல்வேறு நடவடிக்கைகள்/பாதிப்பு ஏற்படக்கூடிய பகுதிகளைக் குறிக்கும் குடியிருப்புப் பகுதிகளின் இருப்பிடம்; மற்றும்
- அடிப்படை நிலைமைகளைக் குறிக்கக்கூடிய வாய்ப்புள்ள பகுதிகள்

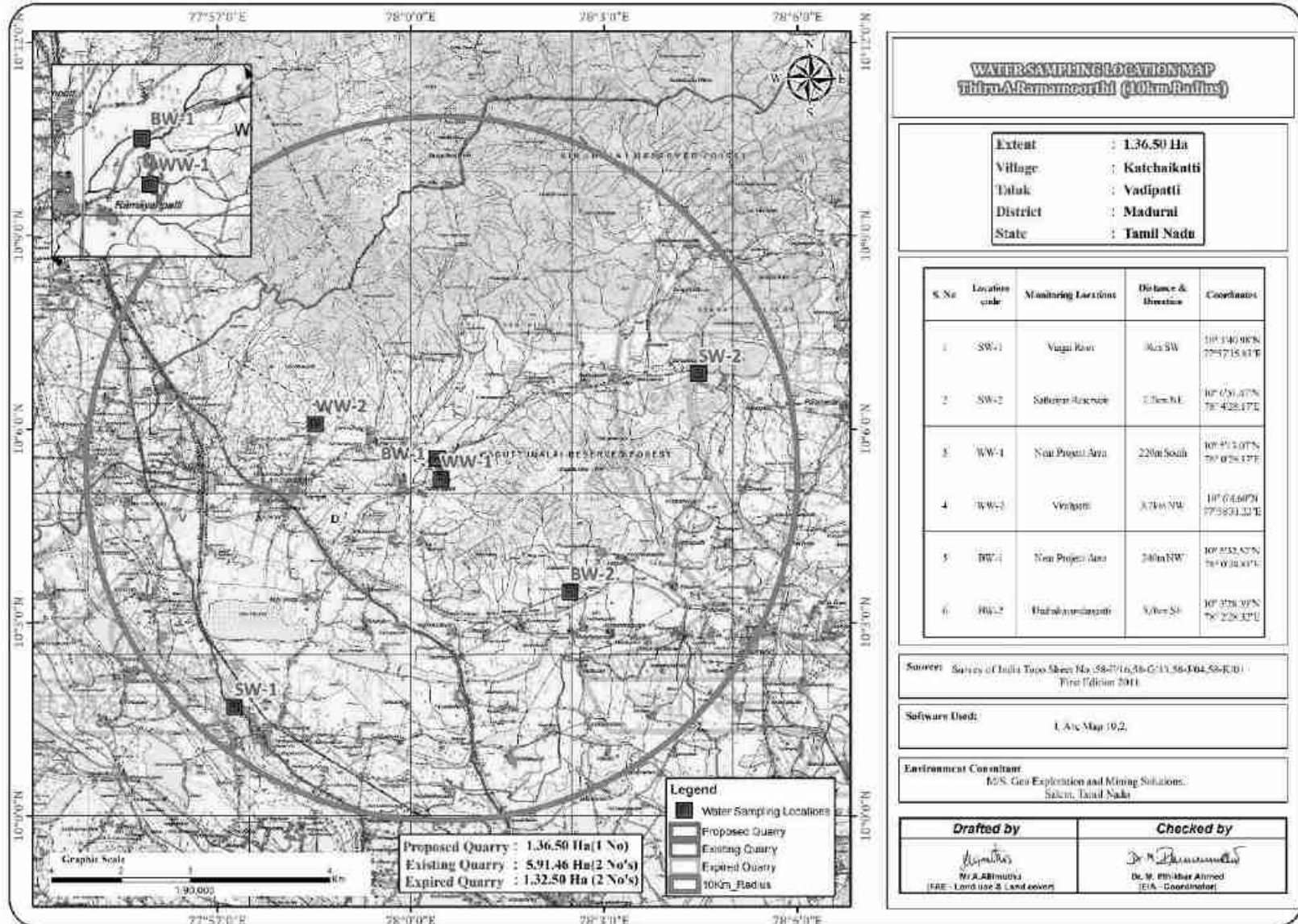
இரண்டு (2) மேற்பரப்பு நீர் மற்றும் நான்கு (4) நிலத்தடி நீர் மாதிரிகள் ஆய்வுப் பகுதியிலிருந்து சேகரிக்கப்பட்டு, மேற்பரப்பு மற்றும் நிலத்தடி நீரில் சுரங்கம் மற்றும் பிற செயல்பாடுகளின் விளைவை மதிப்பிடுவதற்காக உடல்-வேதியியல், கன உலோகங்கள் மற்றும் பாக்கிரியாவியல் அளவுருக்களுக்காக பகுப்பாய்வு செய்யப்பட்டன. அமெரிக்க பொது சுகாதார சங்கம் (APHA) வெளியிட்ட CPCB, IS-10500:2012 மற்றும் 'தண்ணீர் மற்றும் கழிவுநீரை ஆய்வு செய்வதற்கான நிலையான முறைகள்' ஆகியவற்றால் குறிப்பிடப்பட்ட நடைமுறைகளின்படி மாதிரிகள் பகுப்பாய்வு செய்யப்பட்டன. நீர் மாதிரி இடங்கள் அட்டவணை 3.9 இல் கொடுக்கப்பட்டுள்ளது மற்றும் படம் 3.6 ஆக காட்டப்பட்டுள்ளது.

அட்டவணை 3.8: நீர் மாதிரி இடங்கள்

வ.எண்	குறியீடு	இடங்கள்	தொலைவு & திசை	ஒருங்கிணைப்பு
நிலத்தடி நீர்				
1	WW-1	திட்டப் பகுதிக்கு அருகில்	220 மீ -தெற்கு	10° 5'13.07"N 78° 0'28.17"E
2	WW-2	விராலிபட்டி	3.7கிமீ- வடமேற்கு	10° 6'4.60"N 77°58'31.22"E
3	BW-1	திட்டப் பகுதிக்கு அருகில்	240மீ -வடமேற்கு	10° 5'32.52"N 78° 0'24.81"E
4	BW-2	தாதாகவுண்டன்பட்டி	5.0கிமீ - தென்கிழக்கு	10° 3'28.39"N 78° 2'28.32"E
மேற்பரப்பு நீர்				
5	SW-1	வைகை ஆறு		10° 1'40.98"N 77°57'15.83"E
6	SW-2	சாத்தையார் நீர்த்தேக்கம்		10° 6'51.47"N 78° 4'28.17"E

ஆதாரம்: GEMS உடன் இணைந்து EHS360 லேபிள் பிரைவேட் லிமிடெட் மூலம் ஆன்-சைட் கண்காணிப்பு/மாதிரி

படம் 3.9: 10 கிமீ சுற்றளவில் உள்ள நீர் மாதிரி இடங்கள்



அட்டவணை 3.9: நிலத்தடி நீர் மாதிரி முடிவுகள்

வ.எண்	அளவுருக்கள்	சோதனை முறை	WW1- திட்டப் பகுதிக்கு அருகில்	WW2- விராலிபட்டி	BW-1 திட்டப் பகுதிக்கு அருகில்	BW-2 தாதாகவுண்ட் பட்டி
	ஒழுக்கம்: இரசாயனம்	குழு: தண்ணீர்				
1	நிறம்	IS 3025 Part 4:1983 (Reaff:2017)	<5	<5	<5	<5
2	நாற்றம்	IS 3025 Part 5:2018	Agreeable	Agreeable	Agreeable	Agreeable
3	25°C இல் pH	IS 3025 Part 11:1983 (Reaff:2017)	7.56	7.80	7.62	7.47
4	கடத்துத்திறன் @ 25°C	IS 3025 Part 14:2013 (Reaff:2019)	1106 µmhos/cm	1144 µmhos/cm	989 µmhos/cm	984 µmhos/cm
5	கொந்தளிப்பு	IS 3025 Part 10:1984 (Reaff:2017)	<1.0 NTU	<1.0 NTU	<1.0 NTU	<1.0 NTU
6	மொத்த காரைந்த திடப்பொருள்கள்	IS 3025 Part 16:1984 (Reaff:2017)	652mg/l	674 mg/l	592mg/l	588 mg/l
7	CaCO ₃ ஆக மொத்த கடினத்தன்மை	IS 3025 Part 21:2009 (Reaff:2019)	244 mg/l	256 mg/l	212 mg/l	224 mg/l
8	Ca என கால்சியம்	IS 3025 Part 40:1991 (Reaff:2019)	60.9 mg/l	54.5mg/l	44.8 mg/l	48.1 mg/l
9	மெக்னீசியம் Mg ஆக	IS 3025 Part 46:1994 (Reaff:2019)	22.3 mg/l	29.1 mg/l	24.3 mg/l	25.3mg/l
10	CaCO ₃ ஆக மொத்த காரத்தன்மை	IS 3025 Part 23:1986 (Reaff:2019)	224 mg/l	232 mg/l	190.6 mg/l	198.5 mg/l
11	Cl ஆக குளோரைடு	IS 3025 Part 32:1988 (Reaff:2019)	186mg/l	198.6 mg/l	165.4 mg/l	176.5mg/l
12	சல்பேட் SO ₄ ஆக	IS 3025 Part 24:1986 (Reaff:2019)	48.7 mg/l	50.5 mg/l	56.8 mg/l	41.3mg/l
13	Fe என இரும்பு	IS 3025 Part 53:2003 (Reaff:2019)	0.18 mg/l	0.41 mg/l	0.42 mg/l	0.29 mg/l
14	எஞ்சிய இலவச குளோரின்	IS 3025 Part 26:1986 (Reaff:2019)		BDL (DL:0.1 mg/l)		
15	ஃவுளுரைடு எஃப்	APHA 23 rd Edn. 2017:4500 F,D	0.36 mg/l	0.35 mg/l	0.31 mg/l	0.17 mg/l
16	நைட்ரேட் NO ₃ ஆக உள்ளது	IS 3025 Part 34:1988 (Reaff:2019)	3.6 mg/l	4.9 mg/l	3.4 mg/l	4.3mg/l
17	Cu ஆக செம்பு	IS 3025 Part 65:2014 (Reaff:2019)		BDL (DL:0.01 mg/l)		
18	Mn ஆக மாங்கனீசு	IS 3025 Part 65:2014 (Reaff:2019)		BDL (DL:0.02 mg/l)		
19	Hg ஆக பாதரசம்	USEPA 200.8		BDL (DL:0.0005 mg/l)		
20	சிட்யாக காட்மியம்	IS 3025 Part 65:2014 (Reaff:2019)		BDL (DL:0.001 mg/l)		
21	செலினியம் என செ	IS 3025 Part 65:2014 (Reaff:2019)		BDL (DL:0.005 mg/l)		
22	அல் என அலுமினியம்	IS 3025 Part 65:2014 (Reaff:2019)		BDL (DL:0.005 mg/l)		
23	பிபியாக முன்னணி	IS 3025 Part 65:2014 (Reaff:2019)		BDL (DL:0.005 mg/l)		
24	Zn ஆக துத்தநாகம்	IS 3025 Part 65:2014 (Reaff:2019)		BDL(DL : 0.05 mg/l)		
25	Cr ஆக மொத்த Chromium	IS 3025 Part 65:2014 (Reaff:2019)		BDL(DL : 0.02 mg/l)		
26	போரோன் பி	IS 3025 Part 65:2014 (Reaff:2019)		BDL(DL : 0.05 mg/l)		
27	கனிம எண்னெய்	IS 3025 Part 39-1991 (Reaff. 2019)		BDL(DL : 0.01 mg/l)		
28	பீனாலிக் கலவைகள் C6H5OH	IS 3025 Part 43-1992(Reaff. 2019)		BDL (DL:0.0005 mg/l)		
29	அயோனிக் சவர்க்காரம் (MBAS ஆக)	IS 13428 – 2005 (Reaff:2019) (Annex K)		BDL (DL:0.01 mg/l)		
30	CN ஆக சயனைடு	IS 3025 Part 27-1986 (Reaff. 2019)		BDL (DL:0.01 mg/l)		
31	பா என பேரியம்	IS 3025 Part 44:1993 (Reaff:2019)		BDL(DL:0.05 mg/l)		

32	அம்மோனியா (மொத்த அம்மோனியா-N ஆக)	IS 3025 Part 58:2006 (Reaff:2017)	BDL (DL:0.01 mg/l)			
33	H2S ஆக சல்பைடு	IS 3025 Part 38:1989 (Reaff:2019)	BDL (DL:0.01 mg/l)			
34	மாலிப்டினம் மோ	IS 3025 Part 65:2014 (Reaff:2019)	BDL (DL:0.02 mg/l)			
35	மொத்த ஆர்சனிக் என	IS 3025 Part 34-1988 (Reaff. 2019)	BDL (DL:0.005 mg/l)			
36	மொத்த இடைநிறுத்தப்பட்ட திடப்பொருட்கள்	IS 3025 Part 29-1986 (Reaff: 2019)	BDL (DL:1.0 mg/l)			
	ஒழுக்கம்: உயிரியல் குழு: நீர்					
37	மொத்த கோலிஃபார்ம்	APHA 23 rd Edn. 2017:9221B	143 MPN/100ml	170 MPN/100ml	96 MPN/100ml	128 MPN/100ml
38	எஸ்கெரிச்சியா கோலை	APHA 23 rd Edn. 2017:9221F	< 1.8 MPN/100ml	< 1.8 MPN/100ml	< 1.8 MPN/100ml	< 1.8 MPN/100ml

ஆதாரம்: GEMS உடன் இணைந்து EHS360 லேப்ட்ஸ் பிரைவேட் லிமிடெட் மூலம் ஆன்-சைட் கண்காணிப்பு/மாதிரி

அட்டவணை 3.10: மேற்பரப்பு நீர் மாதிரி முடிவுகள்

வ. எண்	அளவுருக்கள்	சோதனை முறை	SW-1- வைகை ஆறு	SW-2 சதைவர் நீர்த்தேக்கம்
	ஒழுக்கம்: இரசாயனம்			
1	நிறம்	IS 3025 Part 4:1983	11 Hazen	10 Hazen
2	நாற்றம்	IS 3025 Part 5:2018	Agreeable	Agreeable
3	25°C இல் pH	IS 3025 Part 11:1983	8.01	8.03
4	கடத்துத்திறன் @ 25°C	IS 3025 Part 14:2013	1378 µmhos/cm	1488 µmhos/cm
5	கொந்தளிப்பு	IS 3025 Part 10:1984	7.5 NTU	5.6 NTU
6	மொத்த கரைந்த திடப்பொருள்கள்	IS 3025 Part 16:1984	813 mg/l	878 mg/l
7	CaCO ₃ ஆக மொத்த கடினத்தன்மை	IS 3025 Part 21:2009	356 mg/l	360 mg/l
8	Ca என கால்சியம்	IS 3025 Part 40:1991	97.7mg/l	92.9 mg/l
9	மெக்னீசியம் Mg ஆக	IS 3025 Part 46:1994	27.2 mg/l	31.1 mg/l
10	CaCO ₃ ஆக மொத்த காரத்தன்மை	IS 3025 Part 23:1986	204.5 mg/l	317.5 mg/l
11	Cl ஆக குளோரைடு	IS 3025 Part 32:1988	316.1 mg/l	324.4mg/l
12	சல்பேட் SO ₄ ஆக	IS 3025 Part 24:1986	55.9 mg/l	52.6 mg/l
13	Fe என இரும்பு	IS 3025 Part 53:2003	0.36 mg/l	0.37 mg/l
14	எஞ்சிய இலவச குளோரின்	IS 3025 Part 26:1986	BDL (DL:0.1 mg/l)	BDL (DL:0.1 mg/l)
15	ஃவ்ளரைடு எஃப்	APHA 23 rd Edn. 2017:4500 F,D	0.29 mg/l	0.29 mg/l
16	நைட்ரேட் NO ₃ ஆக உள்ளது	IS 3025 Part 34:1988	7.6 mg/l	8.6 mg/l
17	Cu ஆக செம்பு	IS 3025 Part 65:2014	BDL (DL:0.01 mg/l)	BDL (DL:0.01 mg/l)
18	Mn ஆக மாங்கனீசு	IS 3025 Part 65:2014	BDL (DL:0.02 mg/l)	BDL (DL:0.02 mg/l)
19	Hg ஆக பாதரசம்	USEPA 200.8	BDL (DL:0.0005 mg/l)	BDL (DL:0.0005 mg/l)
20	சிட்யாக காட்மியம்	IS 3025 Part 65:2014	BDL (DL:0.001 mg/l)	BDL (DL:0.001 mg/l)
21	செலினியம் என செ	IS 3025 Part 65:2014	BDL (DL:0.005 mg/l)	BDL (DL:0.005 mg/l)
22	அல் என அலுமினியம்	IS 3025 Part 65:2014 (Reaff:2019)	BDL (DL:0.005 mg/l)	BDL (DL:0.005 mg/l)
23	பிபியாக முன்னணி	IS 3025 Part 65:2014 (Reaff:2019)	BDL (DL:0.005 mg/l)	BDL (DL:0.005 mg/l)
24	Zn ஆக துத்தநாகம்	IS 3025 Part 65:2014 (Reaff:2019)	BDL(DL : 0.05 mg/l)	BDL(DL : 0.05 mg/l)
25	Cr ஆக மொத்த Chromium	IS 3025 Part 65:2014 (Reaff:2019)	BDL(DL : 0.02 mg/l)	BDL(DL : 0.02 mg/l)
26	போரோன் பி	IS 3025 Part 65:2014 (Reaff:2019)	BDL(DL : 0.05 mg/l)	BDL(DL : 0.05 mg/l)
27	கனிம எண்ணெய்	IS 3025 Part 39-1991 (Reaff. 2019)	BDL(DL : 0.01 mg/l)	BDL(DL : 0.01 mg/l)
28	பீனாலிக் கலவைகள் C6H5OH	IS 3025 Part 43-1992(Reaff: 2019)	BDL (DL:0.0005 mg/l)	BDL (DL:0.0005 mg/l)
29	அயோனிக் சவர்க்காரம் (MBAS ஆக)	IS 13428 – 2005 (Reaff:2019) (Annex K)	BDL (DL:0.01 mg/l)	BDL (DL:0.01 mg/l)
30	CN ஆக சயனைடு	IS 3025 Part 27-1986 (Reaff. 2019)	BDL (DL:0.01 mg/l)	BDL (DL:0.01 mg/l)
31	3 நாட்களுக்கு BOD @ 27°C	IS 3025 Part 44:1993 (Reaff:2019)	11.5 mg/l	10.2 mg/l
32	இரசாயன ஆக்ஸிஜன் தேவை	IS 3025 Part 58:2006 (Reaff:2017)	38 mg/l	35 mg/l
33	கரைந்த ஆக்ஸிஜன்	IS 3025 Part 38:1989 (Reaff:2019)	6.1 mg/l	5.6 mg/l
34	பா என பேரியம்	IS 3025 Part 65:2014 (Reaff:2019)	BDL(DL:0.05 mg/l)	BDL(DL:0.05 mg/l)
35	அம்மோனியா (மொத்த அம்மோனியா-N ஆக)	IS 3025 Part 34-1988 (Reaff. 2019)	1.8 mg/l	1.8 mg/l
36	H ₂ S ஆக சல்பைடு	IS 3025 Part 29-1986 (Reaff: 2019)	BDL (DL:0.01 mg/l)	BDL (DL:0.01 mg/l)

37	மாலிப்டினம் மோ	IS 3025 Part 65:2014 (Reaff:2019)	BDL (DL:0.02 mg/l)	BDL (DL:0.02 mg/l)
38	மொத்த ஆர்சனிக் என	IS 3025 Part 65:2014 (Reaff:2019)	BDL (DL:0.005 mg/l)	BDL (DL:0.005 mg/l)
39	மொத்த இடைநிறுத்தப்பட்ட திடப்பொருட்கள்	IS 3025 Part 17 -1984 (Reaff:2017)	19.5 mg/l	19 mg/l
	ஒழுக்கம்: உயிரியல் குழு: நீர்			
40	மொத்த கோலிஃபார்ம்	APHA 23 rd Edn. 2017:9221B	650 MPN/100ml	568 MPN/100ml
41	எஸ்கெரிச்சியா கோலை	APHA 23 rd Edn. 2017:9221F	120 MPN/100ml	112 MPN/100ml

ஆதாரம்: GEMS உடன் இணைந்து EHS360 லேபஸ் பிரைவேட் லிமிடெட் மூலம் ஆன்-சைட் கண்காணிப்பு/மாதிரி

3.2.4 விளக்கம் & முடிவு

மேற்பரப்பு நீர்

Ph:

pH 10 முதல் 11 வரை மாறுபடுகிறது, அதே சமயம் கொந்தளிப்பு தரநிலைகளுக்குள் காணப்படுகிறது (நிலையான நீர்வாழ் உயிரினங்களுக்கான உகந்த pH வரம்பு 6.5 முதல் 8.5 pH வரை).

மொத்த கரைந்த திடப்பொருள்கள்:

மொத்த கரைந்த திடப்பொருள்கள் 813 முதல் 878 mg/l வரை மாறுபடுகிறது, TDS முக்கியமாக கார்பனேட்டுகள், பைகார்பனேட்டுகள், குளோரைடுகள், பாஸ்பேட்கள் மற்றும் கால்சியம், மெக்னீசியம், சோடியம் மற்றும் பிற கரிமப் பொருட்களால் ஆனது.

மற்ற அளவுருக்கள்:

குளோரைடு உள்ளடக்கம் 316.1 - 324.4 mg/l. நைட்ரேட்டுகள் 7.6 முதல் 8.6 மிகி/லி வரை மாறுபடும், அதே சமயம் சல்பேட்டுகள் 52.6 முதல் 55.9 மிகி/லி வரை மாறுபடும்.

நிலத்தடி நீர்

சேகரிக்கப்பட்ட நீர் மாதிரிகளின் pH 7.47 முதல் 7.80 வரை மற்றும் ஏற்றுக்கொள்ளக்கூடிய வரம்பு 6.5 முதல் 8.5 வரை இருந்தது. அனைத்து மூலங்களிலிருந்தும் நீர் மாதிரிகளின் PH, சல்பேட்டுகள் மற்றும் குளோரைடுகள் தரநிலையின்படி வரம்புகளுக்குள் உள்ளன. கொந்தளிப்பில், தண்ணீர் மாதிரிகள் தேவையை பூர்த்தி செய்கின்றன. மொத்த கரைந்த திடப்பொருள்கள் அனைத்து மாதிரிகளிலும் 586 - 674 mg/l வரம்பில் காணப்பட்டன. அனைத்து மாதிரிகளுக்கும் மொத்த கடினத்தன்மை 212 - 256 mg/l இடையே மாறுபடுகிறது.

நுண்ணுயிரியல் அளவுருக்களில், எல்லா இடங்களிலிருந்தும் தண்ணீர் மாதிரிகள் தேவையைப் பூர்த்தி செய்கின்றன. இவ்வாறு பகுப்பாய்வு செய்யப்பட்ட அளவுருக்கள் IS 10500:2012 உடன் ஒப்பிடப்பட்டு, பரிந்துரைக்கப்பட்ட வரம்புகளுக்குள் உள்ளன.

3.2.5 நீரியல் மற்றும் நீரியல் ஆய்வுகள்

இம்மாவட்டம் கடின பாறை உருவாக்கம் மற்றும் பிளவுபட்ட படிக பாறைகள் மாவட்டத்தின் முக்கியமான நீர்நிலை அமைப்புகளை உருவாக்குகிறது. IGIS மென்பொருளின் உதவியுடன் தகுதிவாய்ந்த புவி இயற்பியலாளர் மூலம் SSRMP-80 கருவியால் அந்த பகுதியில் புவி இயற்பியல் ஆய்வு மேற்கொள்ளப்பட்டது, மேலும் 57m இடையே ஆழத்தில் குறைந்த எதிர்ப்பை எதிர்கொண்டதாக ஊகிக்கப்பட்டது. முன்மொழியப்பட்ட திட்டத்திலிருந்து பரிந்துரைக்கப்பட்ட அதிகபட்ச ஆழம் 21m BGL ஆகும். எனவே சுரங்க வாழ்க்கை முழுவதும் நீர்நிலைகள் குறுக்கிடுவதற்கான சாத்தியக்கூறுகள் எதுவும் இல்லை, மேலும் திட்டப் பகுதியில் குறுக்கிடும் பெரிய நீர்நிலைகள் எதுவும் இல்லை என்பதும் நிலப்பரப்பின்படி ஊகிக்கப்படுகிறது. இந்த முன்மொழியப்பட்ட திட்டங்களால் ஸ்ட்ரீம், சேனல் திசைதிருப்ப வேண்டிய அவசியம் இல்லை.


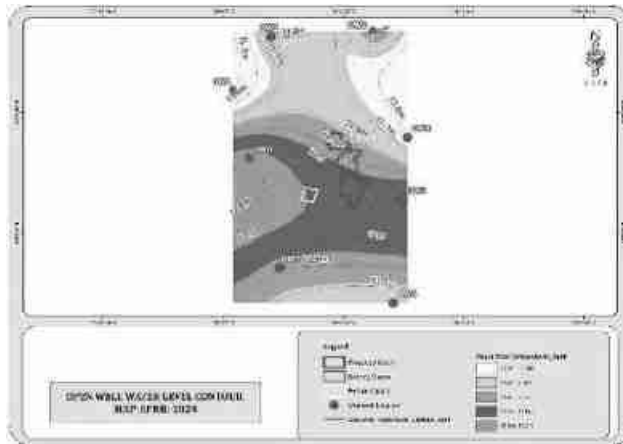

மழைக்காலத்தில் நிலத்தடி நீர்மட்டத்தில் இருந்து வெளியேறும் நீரை சேகரித்து, சுரங்கத் தொட்டிகளில் சேமித்து, தூசியை அடக்குவதற்கும், பசுமைப் பட்டையை உருவாக்குவதற்கும், சுரங்கத்தின் ஆயுட்காலத்தின் முடிவில் இது சேகரிக்கப்படும். தண்ணீர் தற்காலிக நீர்த்தேக்கமாக செயல்படும்.

அட்டவணை 3.11: 1 கிமீ சுற்றளவில் திறந்தவெளி கிணறுகளின் நீர் கோடைக்காலம்

வ.எண்	குறியீடு	அட்சரேகை	தீர்க்கரேகை	மார்ச்-2024	ஏப்ரல்-2024	மே-2024
1	OW1	10° 05' 35.58"N	78° 00' 02.40"E	11	11.5	12
2	OW2	10° 05' 48.93"N	78° 00' 11.83"E	11.3	11.8	12.3
3	OW3	10° 05' 50.37"N	78° 00' 37.38"E	11.5	12	12.5
4	OW4	10° 05' 23.91"N	78° 00' 45.93"E	11.1	11.6	12.1
5	OW5	10° 05' 08.26"N	78° 00' 44.79"E	11.6	12.1	12.6
6	OW6	10° 04' 42.58"N	78° 00' 42.37"E	11.2	11.7	12.2
7	OW7	10° 04' 51.29"N	78° 00' 13.97"E	11.4	11.9	12.4
8	OW8	10° 05' 18.67"N	78° 00' 06.33"E	11.7	12.2	12.7

ஆதாரம்: ஆன்சைட் கண்காணிப்பு தரவு

படம் 3.10: திறந்த கிணறு நீர் மட்டத்தின் விளிம்பு வரைபடம் - மார்ச் 2024- மே 2024

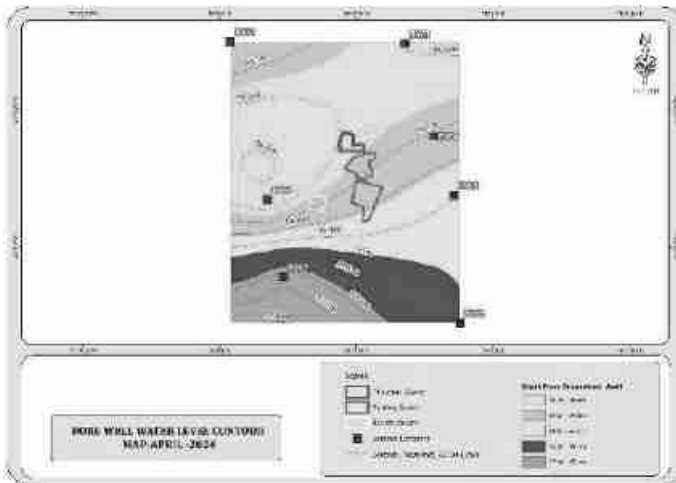
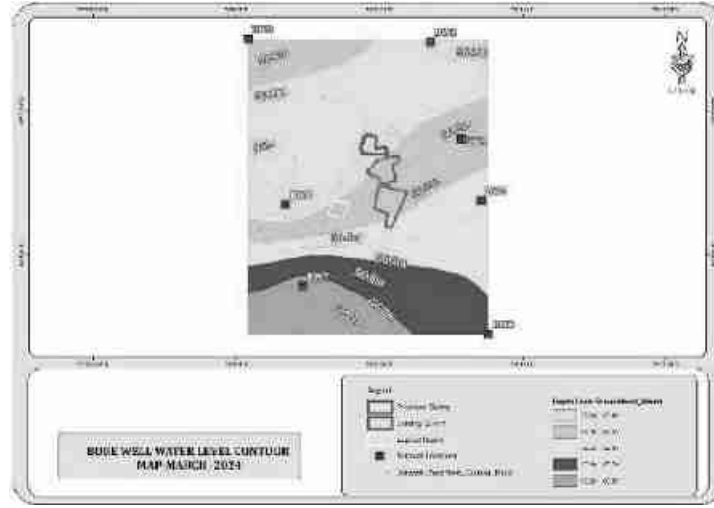


அட்டவணை 3.12: 1 கிமீ சுற்றளவில் ஆழ்துளைக் கிணறுகளின் நீர்மட்டம்

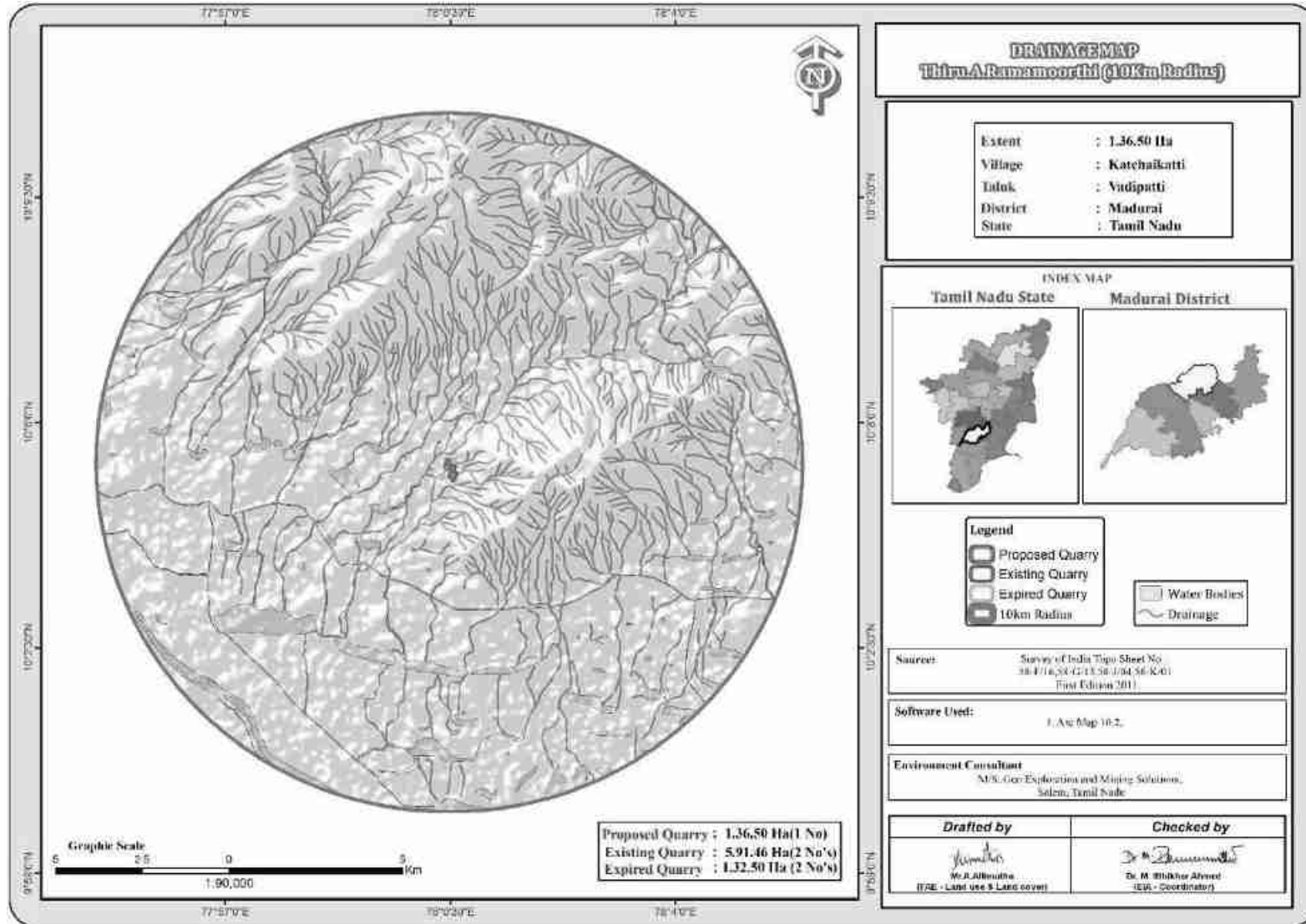
வ.எண்	குறியீடு	அட்சரேகை	தீர்க்கரேகை	மார்ச்-2024	ஏப்ரல்-2024	மே-2024
1	BW1	10° 05' 10.38"N	78° 00' 10.51"E	56	56.5	57
2	BW2	10° 05' 45.07"N	78° 00' 02.41"E	56.3	56.8	57.3
3	BW3	10° 05' 44.61"N	78° 00' 40.75"E	56.1	56.6	57.1
4	BW4	10° 05' 24.27"N	78° 00' 46.97"E	56.2	56.7	57.2
5	BW5	10° 05' 11.27"N	78° 00' 51.36"E	56.4	56.9	57.4
6	BW6	10° 04' 43.35"N	78° 00' 52.76"E	56.5	57	57.5
7	BW7	10° 04' 53.44"N	78° 00' 14.05"E	56.8	57.3	57.8

ஆதாரம்: ஆன்சைட் கண்காணிப்பு தரவு


படம் 3.11: ஆழ்துளைக் கிணறுகளின் வரைபடம் - மார்ச் 2024- மே 2024



படம் 3.12: திட்ட தளத்தில் இருந்து 10 கிமீ சுற்றளவில் வடிகால் வரைபடம்



படம் 3.13: நிலத்தடி நீர் திட்ட வரைபடம்



3.2.5.1 முறை மற்றும் தரவு கையகப்படுத்தல்

பூமியின் மேற்பரப்பின் எதிர்ப்புக் கட்டமைப்பில் பக்கவாட்டு மற்றும் செங்குத்து இடைநிறுத்தங்களை வரையறுப்பதற்கு மின்சார எதிர்ப்பு முறை நன்கு நிறுவப்பட்டுள்ளது. தற்போதைய ஆய்வு செங்குத்து மின் ஒலியை (VES) பயன்படுத்தி செங்குத்து மின்தடை கட்டமைப்பை ஆழத்தில் வரையறுக்கிறது. ஸ்க்லம்பெர்கர் மின்முனையானது ஒலி அளவீடுகளைச் செய்வதற்குப் பயன்படுத்தப்பட்டது. இது ஓரினத்தன்மையில் பக்கவாட்டால் குறைந்த அளவு செல்வாக்கு செலுத்துகிறது மற்றும் அதிக ஆழமான விசாரணையை வழங்கும் திறன் கொண்டது. இது நான்கு மின்முனைகள் கோலினியர் ஆகும், அங்கு வெளிப்புற மின்முனைகளில் மின்னோட்டத்தை தரையில் அனுப்புகிறது மற்றும் உள் மின்முனைகள் சாத்தியமான வேறுபாட்டை அளவிடுகின்றன.

தற்போதைய ஆய்வு அதிகபட்ச மின்னோட்ட மின்முனை பிரிப்பு AB/2 ஐப் பயன்படுத்துகிறது. இந்தக் கணக்கெடுப்பின் தரவுகள் பொதுவாக அமைக்கப்பட்டு, சூடோ-பிரிவின் பண்ணையில் அமைக்கப்பட்டிருக்கும், இது மேற்பரப்பு எதிர்ப்புத் திறனை தோராயமாக அளிக்கிறது. லேயர் ரெசிஸ்டிவிட்டி மற்றும் ஜியோ எலக்ட்ரிக் லேயர் தடிமன் எனப்படும் லேயர் அளவுருவைக் கணிக்க ஸ்க்லம்பெர்கர் விஇஎஸ் தரவின் தலைகீழ் மாற்றத்திற்கு இந்த நுட்பம் பயன்படுத்தப்படுகிறது. தற்போதைய ஆய்வின் முக்கிய குறிக்கோள், அளவிடப்பட்ட தரவுகளுடன் ஒத்துப்போகும் ஒருபடிநிலையில் செங்குத்தாக தேடுவதாகும்.

ஒரு ஸ்க்லம்பெர்கருக்கு, வெளிப்படையான எதிர்ப்பில் பின்வருமாறு கணக்கிடலாம்

$$\rho_a = \frac{GAV}{I}$$

ΔV = பெறும் மின்முனைகளுக்கு இடையே உள்ள சாத்தியமான வேறுபாடு

ஜி = வடிவியல் காரணி.

பாறைகள் 10+14 ஓம்மீட்டரை விட 10-8 வரையிலான எதிர்ப்பில் பரவலான மாறுபாட்டைக் காட்டுகின்றன. ஒரு பரந்த வகைப்பாட்டில், 10-8 முதல் 1 ஓம்மீட்டர் வரம்பில் விழும் பாறைகளை ஒரு நல்ல கடத்திகளாக தொகுக்கலாம். 1 முதல் 106 ஓம்மீட்டர் இடைநிலை கடத்திகளாகவும், 106 முதல் 1012 ஓம்மீட்டர் வரை மோசமான கடத்தியாகவும் இருக்கும். பாறைகள் மற்றும் மேற்பரப்பு கற்களின் எதிர்ப்பாற்றல், இது பெரும்பாலும் அதன் போரோசிட்டியைச் சார்ந்தது மற்றும் துளை திரவ எதிர்ப்பானது ஆர்ச்சியின் சட்டத்தால் வரையறுக்கப்படுகிறது,

$$\rho_r = F\rho_w = a \rho \rho_w$$

ρ_r = பாறைகளின் எதிர்ப்பாற்றல்

ρ_w = பாறையின் துளைகளில் உள்ள நீரின் எதிர்ப்பாற்றல்

எஃப் = உருவாக்கக் காரணி

ρ = பகுதியளவு துளை அளவு

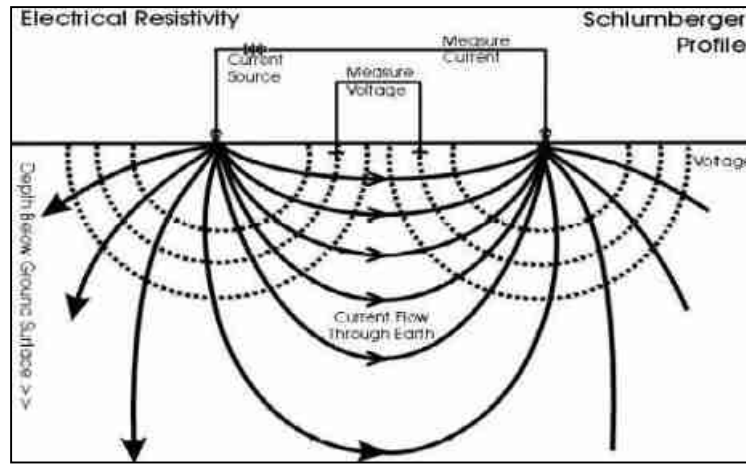
A = 0.5 முதல் 2.5 வரையிலான மதிப்புகள் கொண்ட மாறிலிகள்

3.2.5.2 கணக்கெடுப்பு தளவமைப்பு

மின்தடை ஆய்வுக்கான தளவமைப்பு தற்போதைய மற்றும் சாத்தியமான மின்முனை ஏற்பாட்டின் தேர்வைப் பொறுத்தது, இது மின்முனை வரிசை என்று அழைக்கப்படுகிறது. இங்கே தற்போதைய ஆய்வு Schlumberger வரிசையுடன் கருதப்படுகிறது. இதில் தற்போதைய மின்முனை பிரிப்புக்கு தூரம் பயன்படுத்தப்படலாம், அதே நேரத்தில் சாத்தியமான மின்முனை பிரிப்பு மூன்றில் இருந்து ஐந்தில் ஒரு பங்கு வரை இருக்கும். VES இல் உள்ள ஒரு சுவாரஸ்யமான அம்சம் பரஸ்பர கொள்கை ஆகும், இது அளவிடப்பட்ட வெளிப்படையான எதிர்ப்பின் மீது எந்த விளைவும் இல்லாமல் சாத்தியம் மற்றும் தற்போதைய மின்முனையின் பரிமாற்றத்தை அனுமதிக்கிறது.

ஆய்வுக்காக பயன்படுத்தப்பட்ட கள உபகரணங்கள் ஆழமான மின்தடை மீட்டரில் SSR – MP – AT மாதிரியுடன் உள்ளன. இந்த சிக்னல் ஸ்டேக்கிங் ரெசிஸ்டிவிட்டி மீட்டர் என்பது பூமியின் எதிர்ப்பிற்கான பல புதுமை அம்சங்களை உள்ளடக்கிய உயர்தர தரவு கையகப்படுத்தும் அமைப்பாகும். ரேண்டம் எர்த் இரைச்சல்கள் முன்னிலையில், மூக்கு ரேஷனுக்கான சமிக்ஞையை \sqrt{N} ஆல் மேம்படுத்தலாம், இதில் N என்பது அடுக்கப்பட்ட அளவீடுகளின் எண்ணிக்கையாகும். இந்த SSR மீட்டரில், தேர்ந்தெடுக்கப்பட்ட அடுக்குகள் வரையிலான சராசரி அளவீடுகள் $[1, (1+2)/2, (1+2+3)/3 \dots (1+2+\dots+16)/16]$ காட்டப்படும் மற்றும் இறுதி சராசரி தானாகவே சேமிக்கப்படும், நினைவகத்தில் அதிக சிக்னல்கள் மற்றும் இரைச்சல் விகிதத்தை அடைவதற்கான கொள்கைகளை பயன்படுத்துகிறது. மேலே உள்ள இந்த குறிகாட்டிகளின் அடிப்படையில் சிக்னல் ஸ்டேக்கிங் ரெசிஸ்டிவிட்டி மீட்டர் (VES) செங்குத்து மின்சார ரெசிஸ்டிவிட்டி சவுண்டிங்கிற்கு பயன்படுத்தப்பட்டது.

ரெசிஸ்டிவிட்டி சர்வே ப்ரொஃபைல்



நிலத்தடி மின்தடையின் அளவீடுகள், மின்னோட்ட மின்முனைகள் (C1&C2) எனப்படும் இரண்டு மின்முனைகள் மூலம் மின்னோட்டத்தை அனுப்புவதன் மூலமும், சாத்தியமான மின்முனை (P1&P2) எனப்படும் மற்ற இரண்டு மின்முனைகள் மூலம் பெறப்படும் ஆற்றலை அளவிடுவதன் மூலமும் அடிப்படையில் செய்யப்படுகிறது. தரையில் அனுப்பப்பட வேண்டிய மின்னோட்டத்தின் அளவு தற்போதைய

மின்முனையில் உள்ள தொடர்பு எதிர்ப்பு, தரை எதிர்ப்பு மற்றும் ஆர்வத்தின் ஆழம் ஆகியவற்றைப் பொறுத்தது.

3.2.5.3 தரவு விளக்கம்

57மீ ஆழத்தில் குறைந்த எதிர்ப்பை எதிர்கொண்டதாக ஊகிக்கப்பட்டது. இந்த குழுமம் குவாரிகளில் பரிந்துரைக்கப்பட்ட அதிகபட்ச ஆழம் 21மீ BGL எனவே சுரங்க வாழ்நாள் முழுவதும் நீர்நிலைகள் குறுக்கிடுவதற்கான சாத்தியக்கூறுகள் எதுவும் இல்லை, மேலும் திட்டப் பகுதியில் குறுக்கிடும் பெரிய நீர்நிலைகள் எதுவும் இல்லை என்பதும் நிலப்பரப்பின்படி ஊகிக்கப்படுகிறது.

3.2.5.4 புவி இயற்பியல் தரவு விளக்கம்

நிலத்தடி நீர் கிடைப்பதைப் பொறுத்து துணை மேற்பரப்பில் உள்ள ஓரினத்தன்மையில் செங்குத்தாக, பக்கவாட்டு மாறுபாடுகளை ஆய்வு செய்ய புவி இயற்பியல் தரவு பெறப்பட்டது. விளக்கப்பட்ட தரவுகளிலிருந்து, ஆய்வு செய்யப்பட்ட பகுதியில் அப்பகுதி மிதமான நிலத்தடி நீர் திறனைக் கொண்டுள்ளது என்று ஊகித்துள்ளது. இந்த சிறிய குவாரி நடவடிக்கையால், இயற்கை நீர்நிலைகளில் குறிப்பிடத்தக்க பாதிப்பு எதுவும் ஏற்படாது.

சுற்றுவட்டாரப் பகுதியில் தற்போதுள்ள குவாரிகள் அதிகபட்சமாக 45 மீட்டரை எட்டும் என்றும், நீர்நிலைகள் குறுக்கிடப்படவில்லை என்றும், மழைக்காலத்தில் மேல் அடுக்கில் இருந்து வரும் கசிவு நீர் மட்டுமே பசுமை அரண் மேம்பாடு, தூசி ஒடுக்கம் மற்றும் குவாரி நடவடிக்கைகளுக்குப் பயன்படுத்தப்படும் என்றும் ஊகிக்கப்படுகிறது.

3.3 காற்று சூழல்:

சுற்றுப்புற காற்றின் தரத்தில் சுரங்க நடவடிக்கைகளின் தாக்கத்தை மதிப்பிடுவதற்கு, தற்போதுள்ள சுற்றுப்புற காற்றின் தரம் முக்கியமானது.

காற்று சூழல் குறித்த அடிப்படை ஆய்வுகளில் குறிப்பிட்ட காற்று மாசு அளவுருக்கள் மற்றும் சுற்றுப்புற காற்றில் அவற்றின் தற்போதைய நிலைகள் ஆகியவை அடங்கும். குழுமத்தைச் சுற்றி 10 கிமீ சுற்றளவில் உள்ள ஆய்வு மண்டலத்தைப் பொறுத்து சுற்றுப்புற காற்றின் தரம் அடிப்படைத் தகவலை உருவாக்குகிறது. இப்பகுதியில் காற்று மாசுபாட்டின் ஆதாரங்கள் பெரும்பாலும் வாகன போக்குவரத்து, செப்பனிடப்படாத கிராம சாலை மற்றும் உள்நாட்டு மற்றும் விவசாய நடவடிக்கைகளால் எழும் தூசுகள் காரணமாகும். அடிப்படைக் காற்றின் தர ஆய்வின் முக்கிய நோக்கம், ஆய்வுப் பகுதியின் தற்போதைய சுற்றுப்புற காற்றின் தரத்தை நிறுவுவதாகும். குழுமத்தில் முன்மொழியப்பட்ட திட்டங்களின் செயல்பாட்டின் போது சுற்றுப்புற காற்றின் தரத்தின் தரங்களுக்கு இணங்குவதை மதிப்பிடுவதற்கும் இவை பயனுள்ளதாக இருக்கும்.

3.3.1 வானிலை மற்றும் காலநிலை

காற்றின் தரத்தைப் புரிந்துகொள்வதற்கு வானிலை ஆய்வு முக்கியமானது. வானிலை நிலை மற்றும் வளிமண்டல சிதறல் ஆகியவற்றுக்கு இடையேயான அத்தியாவசிய உறவு காற்றை பரந்த பொருளில் உள்ளடக்கியது. காற்றின் ஏற்ற இறக்கங்கள் மிகவும் பரந்த கால இடைவெளியில், சிதறலை நிறைவேற்றி, அவற்றுடன் தொடர்புடைய பிற செயல்முறைகளை வலுவாக பாதிக்கின்றன.

திட்ட இடத்திற்கு அருகில் ஒரு தற்காலிக வானிலை ஆய்வு நிலையம் நிறுவப்பட்டது. காற்றின் ஓட்டம், காற்றின் வேகம், காற்றின் திசை, ஈரப்பதம் மற்றும் வெப்பநிலை ஆகியவை மணிநேர அடிப்படையில் பதிவு செய்யப்படும் வகையில், தரை மட்டத்திலிருந்து 3 மீ உயரத்தில் இந்த நிலையம் நிறுவப்பட்டுள்ளது.

காலநிலை:

- இப்பகுதியில் நிலவும் வளிமண்டல நிலை வெப்பமண்டல இயல்புடையது. மதுரையில் குளிர்காலத்தை விட கோடை மழை அதிகம். இந்த இடம் கோப்பன் மற்றும் கெய்கர் மூலம் Aw என வகைப்படுத்தப்பட்டுள்ளது. மதுரையில் சராசரி ஆண்டு வெப்பநிலை 28.2 °C | 82.7 °F. ஆண்டு அடிப்படையில் மழை அளவு 849 மிமீ | வானிலை பதிவுகளின்படி 33.4 அங்குலம்.
- மதுரை பூமத்திய ரேகைக்கு அருகாமையில் அமைந்திருப்பதால் கோடைகாலத்தை வரையறுப்பது கடினம். பார்க்க மிகவும் பிரபலமான நேரம் ஜனவரி, பிப்ரவரி, மார்ச், செப்டம்பர், நவம்பர், டிசம்பர் ஆகும்.
- குறைந்த அளவு மழைப்பொழிவு உள்ள மாதம் ஜனவரி மாதம் வெறும் 16 மிமீ | 0.6 அங்குல மழை. சராசரியாக 180 மிமீ | 7.1 அங்குலம்.
- மே மாதம் அதிகபட்ச சராசரி வெப்பநிலை, பதிவு செய்யப்பட்ட அதிகபட்சம் 31.0 °C | 87.8 °F. ஆண்டின் மிகக் குறைந்த சராசரி வெப்பநிலை டிசம்பர் மாதத்தில் 24.6 °C ஆகும் | 76.4 °F.

ஆதாரம்: <https://en.climate-data.org/asia/india/tamil-nadu/madurai-5892/>

மழைப்பொழிவு -

அட்டவணை 3.13: மழைப்பொழிவு தரவு

உண்மையான மழைப்பொழிவு மி.மீ					சாதாரண மழைப்பொழிவு மி.மீ
2017	2018	2019	2020	2021	
904.6	734.1	671.9	915.5	1095.2	985

ஆதாரம்: <https://www.twadboard.tn.gov.in/content/madurai>

அட்டவணை 3.14: தளத்தில் பதிவு செய்யப்பட்ட வானிலை தரவு

வ.எண்	அளவுருக்கள்	மார்ச்-2024	ஏப்ரல்-2024	மே-2024	
1	வெப்பநிலை (°C)	அதிகபட்சம்	31.62	34.24	34.86
		குறைந்தபட்சம்	26.56	30.89	26.13
		சராசரி	29.09	32.56	30.49
2	ஓப்பு ஈரப்பதம் (%)	சராசரி	52.44	52.22	67.78
3	காற்றின் வேகம் (m/s)	அதிகபட்சம்	4.2	4.29	4.53
		குறைந்தபட்சம்	2.38	2.19	1.35
		சராசரி	3.29	3.24	2.94
4	மேக மூட்டம் (OKTAS)		0-8	0-8	0-8
5	காற்று வீசும் திசை		ENE,SSE	SSE,ENE	WSW,SW


ஆதாரம்: GEMS உடன் இணைந்து EHS360 லேபிள் பிரைவேட் லிமிடெட் மூலம் ஆன்-சைட் கண்காணிப்பு/மாதிரி

இரண்டாம் நிலை மற்றும் முதன்மை தரவுகளுக்கு இடையே உள்ள தொடர்பு

தளத்தில் சேகரிக்கப்பட்ட வானிலை தரவுகள் IMD Madurai_Agro இலிருந்து சேகரிக்கப்பட்ட இரண்டாம் நிலைத் தரவுகளைப் போலவே உள்ளது. ஐஎம்டி, மதுரை_அக்ரோவுடன் மூன்று மாதங்களில் உருவாக்கப்பட்ட தளத் தரவுகளின் ஒப்பீடு பின்வருவனவற்றை வெளிப்படுத்துகிறது:

- ஐஎம்டியின் சராசரி அதிகபட்ச மற்றும் குறைந்தபட்ச வெப்பநிலை, மதுரை_அக்ரோ, ஆன்-சைட் டேட்டாவைப் பொறுத்தமட்டில், திருமால் கிராமத்தில் அதிகமாகக் காட்டப்பட்டுள்ளது.
- ஐஎம்டி, மதுரை_அக்ரோவுடன் ஒப்பிடும்போது, தளத்தில் ஈரப்பதம் குறைவாக இருந்தது.
- தளத்தில் காற்றின் வேகமும் திசையும் IMD, மதுரை_அக்ரோவின் அதே போக்கைக் காட்டுகிறது.

ஆய்வு தளத்தின் காற்று ரோஜா வரைபடம் படத்தில் சித்தரிக்கப்பட்டுள்ளது. 3.8 ஆய்வுக் காலத்தில் இப்பகுதியின் பிரதானமான கீழ்க்காற்று திசையானது வடகிழக்கு முதல் தென்கிழக்கு வரை ஆகும்.



படம் 3.14: காற்று வீசும் திசையின் புகைப்படம்

சேகரிக்கப்பட்ட தரவுகளின் சுருக்கத்தில், ஆய்வுப் பகுதியில் கண்காணிப்பு காலத்தில் படம் எண்.3.14 இல் வழங்கப்பட்ட காற்றின் ரோஜா வரையப்பட்டது.

1. வடக்கு கிழக்கு மற்றும் தென் கிழக்கு திசையில் இருந்து காற்று அதிகமாக வீசியது
2. காற்றின் வேக அளவீடுகள் வினாடிக்கு 2.38 முதல் 4.53மீ வரை பதிவானது
3. கண்காணிப்பு காலத்தின் சுமார் 0.00 % அமைதியான சூழ்நிலை நிலவுகிறது
4. வெப்பநிலை அளவீடுகள் 26.13 முதல் 34.86 °C வரை
5. ஈரப்பதம் 52.22 முதல் 6.78% வரை
6. மூன்று மாதங்கள் தொடர்ந்து கண்காணிப்பு மேற்கொள்ளப்பட்டது

3.3.2 ஆய்வுமுறை மற்றும் குறிக்கோள்

சுற்றுப்புற காற்றின் தர ஆய்வின் முதன்மை நோக்கம், தற்போதுள்ள ஆய்வுப் பகுதியின் காற்றின் தரம் மற்றும் NAAQS உடன் அதன் இணக்கத்தை மதிப்பிடுவதாகும். ஆய்வுப் பகுதியில் காற்று மாசுபாட்டின் கவனிக்கப்பட்ட ஆதாரங்கள் தொழில்துறை, போக்குவரத்து மற்றும் உள்நாட்டு நடவடிக்கைகள். பின்வருவனவற்றைக் கருத்தில் கொண்டு, விஞ்ஞான ரீதியாக வடிவமைக்கப்பட்ட சுற்றுப்புற காற்றின் தர கண்காணிப்பு நெட்வொர்க் மூலம் சுற்றுப்புற காற்றின் தரத்தின் அடிப்படை நிலை நிறுவப்பட்டுள்ளது:

- சினோப்டிக் அளவில் வானிலை நிலை;
- ஆய்வு பகுதியின் நிலப்பரப்பு;
- அடிப்படை நிலையைப் பெறுவதற்கான பிராந்திய பின்னணி காற்றின் தரத்தின் பிரதிநிதிகள்;
- பல்வேறு செயல்படுகளை பிரதிநிதித்துவப்படுத்தும் குடியிருப்பு பகுதிகளின் இடம்;
- அணுகல் மற்றும் ஆற்றல் கிடைக்கும்; முதலியன.

3.3.3 மாதிரி மற்றும் பகுப்பாய்வு நுட்பங்கள்

அட்டவணை 3.15: காற்றின் தரக் கண்காணிப்புக்குப் பயன்படுத்தப்படும் முறை மற்றும் கருவி

அளவுரு	முறை	கருவி
PM _{2.5}	கிராவிமெட்ரிக் முறை பீட்டா குறைப்பு முறை	நுண் துகள் மாதிரி உருவாக்கு - தெர்மோ சுற்றுச்சூழல் கருவிகள் - TEI 121
PM ₁₀	கிராவிமெட்ரிக் முறை பீட்டா குறைப்பு முறை	சுவாசிக்கக்கூடிய தூசி மாதிரி மேக் -தெர்மோ சுற்றுச்சூழல் கருவிகள் - TEI 108
SO ₂	IS-5182 பகுதி II (மேம்படுத்தப்பட்ட வெஸ்ட் & கெய்க் முறை)	வாயு இணைப்புடன் சுவாசிக்கக்கூடிய தூசி மாதிரி
NO _x	IS-5182 பகுதி II (ஜேக்கப் & ஹோச்ஹெய்சர் மாற்றியமைக்கப்பட்ட முறை)	வாயு இணைப்புடன் சுவாசிக்கக்கூடிய தூசி மாதிரி
சிலிக்கா இல்லாத	NIOSH - 7601	காணக்கூடிய ஸ்பெக்ட்ரோஃபோட்டோமெட்ரி

ஆதாரம்: EHS360 லேபிள் பிரைவேட் லிமிடெட் பின்பற்றும் மாதிரி முறை

அட்டவணை 3.16: தேசிய சுற்றுப்புற காற்றின் தர தரநிலைகள்

வ.எண்	மாசு	நேரம் சராசரி	சுற்றுப்புற காற்றில் செறிவு	
			தொழில்துறை, குடியிருப்பு, கிராமம் மற்றும் பிற பகுதிகள்	சுற்றுச்சூழல் உணர்திறன் பகுதி (மத்திய அரசாங்கத்தால் அறிவிக்கப்பட்டது)
1	சல்பர் டை ஆக்சைடு ($\mu\text{g}/\text{m}^3$)	ஆண்டு சராசரி* 24 மணி நேரம் **	50.0 80.0	20.0 80.0
2	நைட்ரஜன் டை ஆக்சைடு ($\mu\text{g}/\text{m}^3$)	ஆண்டு சராசரி* 24 மணி நேரம் **	40.0 80.0	30.0 80.0
3	துகள்கள் ($10\mu\text{m}$ க்கும் குறைவான அளவு) PM_{10} ($\mu\text{g}/\text{m}^3$)	ஆண்டு சராசரி* 24 மணி நேரம் **	60.0 100.0	60.0 100.0
4	நுண்துகள்கள் (அளவு $2.5\mu\text{m}$ க்கும் குறைவானது $\text{PM}_{2.5}$ ($\mu\text{g}/\text{m}^3$))	ஆண்டு சராசரி* 24 மணி நேரம் **	40.0 60.0	40.0 60.0

ஆதாரம்: NAAQS CPCB அறிவிப்பு எண். B-29016/20/90/PCI-I தேதி: 18 நவம்பர் 2009

*ஒரு வருடத்தில் குறைந்தபட்சம் 104 அளவீடுகளின் எண்கணித சராசரி வாரத்திற்கு இரண்டு முறை 24 மணிநேரத்திற்கு சீரான இடைவெளியில் எடுக்கப்பட்டது

** 24 மணிநேரம் / 8 மணிநேரம் அல்லது 1 மணிநேரம் கண்காணிக்கப்படும் மதிப்புகள் ஒரு வருடத்தில் 98% நேரத்திற்கு இணங்க வேண்டும். இருப்பினும், 2% நேரம், அவை வரம்புகளை மீறலாம், ஆனால் தொடர்ந்து இரண்டு நாட்கள் கண்காணிப்பில் இல்லை.

3.3.4 மாதிரி எடுப்பதற்கான அதிர்வெண் மற்றும் அளவுருக்கள்

மார்ச் முதல் மே 2024 வரை வரையிலான காலக்கட்டத்தில் தொடர்ச்சியான 24 மணிநேர (8 மணி நேரத்தின் 3 ஷிப்ட்) அட்டவணையைப் பின்பற்றி, ஏழு (7) இடங்களில் வாரத்திற்கு இரண்டு மாதிரிகள் வீதம் சுற்றுப்புற காற்றின் தரக் கண்காணிப்பு மேற்கொள்ளப்பட்டுள்ளது. இதன் அடிப்படைத் தரவு CPCB, MoEF வழிகாட்டுதல்கள் மற்றும் அறிவிப்புகளின்படி PM_{10} , $\text{PM}_{2.5}$, சல்பர் டை ஆக்சைடு (SO_2) மற்றும் நைட்ரஜன் டை ஆக்சைடு (NO_2) ஆகியவற்றிற்கு சுற்றுப்புற காற்று உருவாக்கப்பட்டுள்ளது.

காற்று வீசும் தரை தூசியின் விளைவுகளை மறுப்பதற்காக, ஒவ்வொரு கண்காணிப்பு நிலையத்திலும் தரை மட்டத்திலிருந்து குறைந்தபட்சம் 3 ± 0.5 மீ உயரத்தில் உபகரணங்கள் வைக்கப்படுவது உறுதி செய்யப்பட்டது. கருவிகள் மரங்கள் மற்றும் தாவரங்கள் இல்லாத திறந்தவெளியில் வைக்கப்பட்டுள்ளன, இல்லையெனில் அவை மாசுபடுத்திகளின் மடுவாக செயல்படுகின்றன, இதன் விளைவாக கண்காணிப்பு முடிவுகள் குறைவாக இருக்கும்.

3.3.5 சுற்றுப்புற காற்றின் தர கண்காணிப்பு நிலையங்கள்

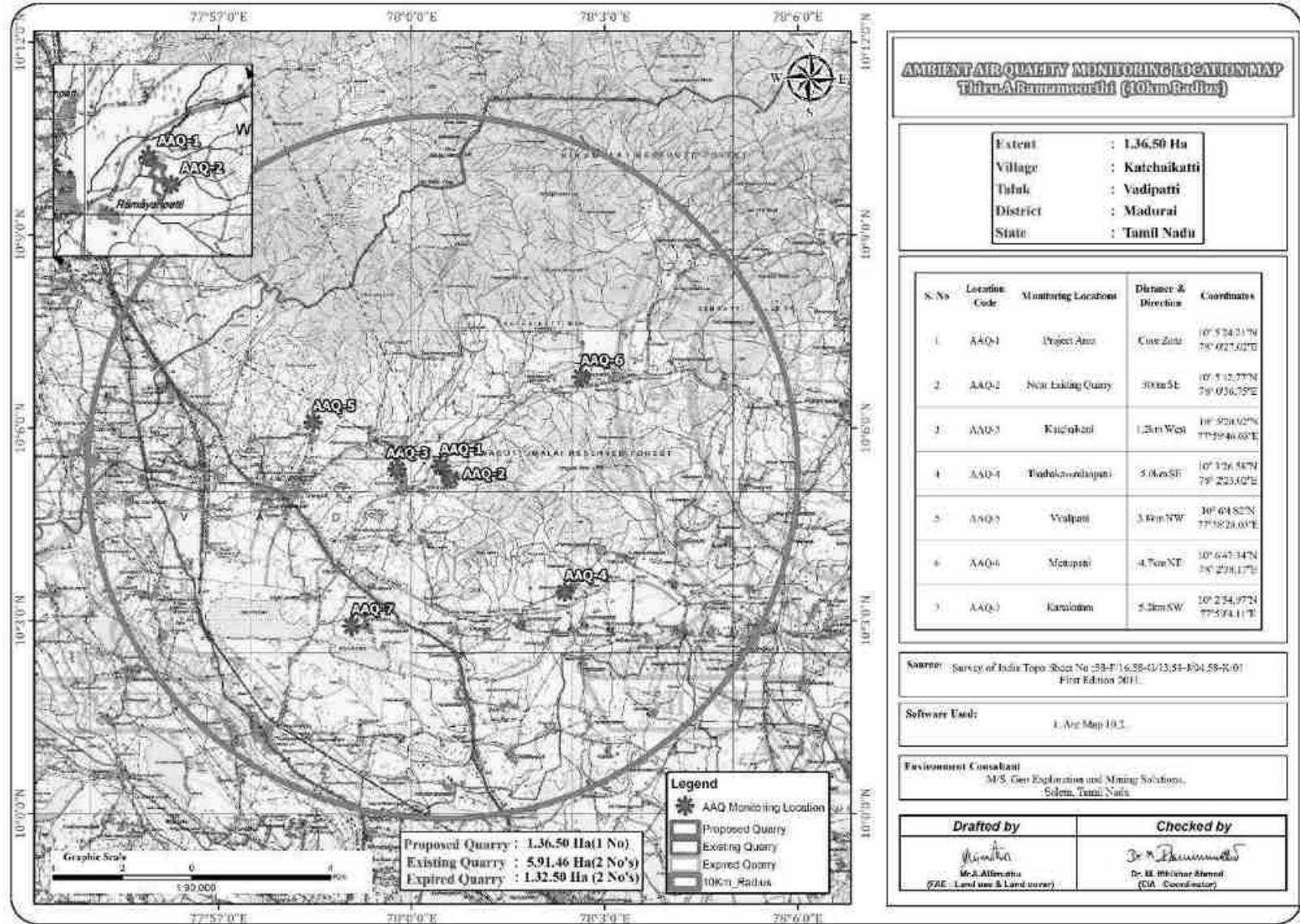
தற்போதுள்ள சுற்றுப்புற காற்றின் தரத்தை மதிப்பீடு செய்வதற்காக படம் 3.15 இல் சித்தரிக்கப்பட்டுள்ளபடி ஏழு (7) கண்காணிப்பு நிலையங்கள் ஆய்வுப் பகுதியில் அமைக்கப்பட்டன. மாதிரி இடங்களின் விவரங்கள் கீழே கொடுக்கப்பட்டுள்ளன.

அட்டவணை 3.17: சுற்றுப்புற காற்றின் தரம் (AAQ) கண்காணிப்பு இடங்கள்

வ.எண்	இடம் குறியீடு	கண்காணிப்பு இடங்கள்	தூரம் மற்றும் திசை	ஒருங்கிணைப்புகள்
1	AAQ1	திட்டப் பகுதி	திட்டப் பகுதி	10° 5'24.21"N 78° 0'27.02"E
2	AAQ2	தற்போதுள்ள குவாரிக்கு அருகில்	300மீ -தென்கிழக்கு	10° 5'12.77"N 78° 0'36.75"E
3	AAQ3	கச்சைகட்டி	1.2 கிமீ -மேற்கு	10° 5'20.92"N 77°59'46.03"E
4	AAQ4	தாதாகவுண்டன்பட்டி	5.0கிமீ தென்கிழக்கு	10° 3'26.58"N 78° 2'23.02"E
5	AAQ5	விராலிபட்டி	3.8 கிமீ- வடமேற்கு	10° 6'4.82"N 77°58'28.03"E
6	AAQ6	மேட்டுப்பட்டி	4.7 கி.மீ- வடகிழக்கு	10° 6'47.34"N 78° 2'38.17"E
7	AAQ7	கட்டக்குளம்	5.2 கிமீ -தென் மேற்கு	10° 2'54.97"N 77°59'4.11"E

ஆதாரம்: GEMS உடன் இணைந்து EHS360 லேபஸ் பிரைவேட் லிமிடெட் மூலம் ஆன்-சைட் கண்காணிப்பு/மாதிரி.

படம் 3.16: சுற்றுப்புற காற்றின் தர இருப்பிட வரைபடம்



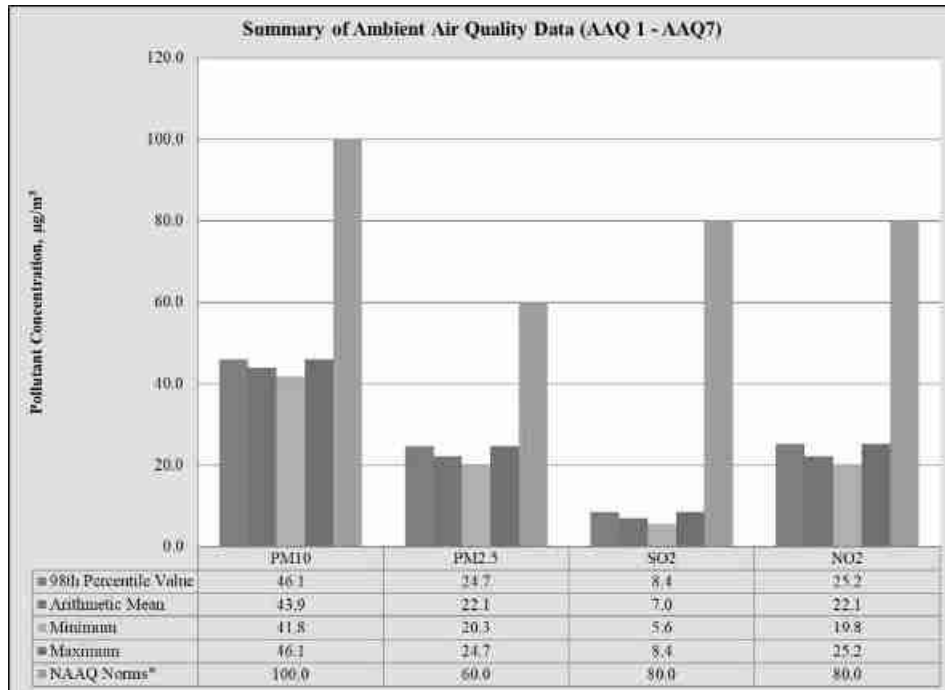
3.18: AAQ 1 முதல் AAQ 7 வரையிலான சுருக்கம்

PM10	AAQ1	AAQ2	AAQ3	AAQ4	AAQ5	AAQ6	AAQ7
எண்கணித சராசரி	43.9	43.0	43.1	43.1	44.3	43.1	43.9
குறைந்தபட்சம்	41.0	40.4	40.9	40.0	41.9	40.6	42.2
அதிகபட்சம்	46.5	45.2	45.3	46.0	46.5	44.8	45.5
NAAQ விதிமுறைகள்	100.0	100.0	100.0	100.0	100.0	100.0	100.0
PM2.5	AAQ1	AAQ2	AAQ3	AAQ4	AAQ5	AAQ6	AAQ7
எண்கணித சராசரி	22.3	21.3	21.2	22.0	21.5	21.2	22.6
குறைந்தபட்சம்	20.4	20.2	20.2	0.0	20.3	18.0	20.3
அதிகபட்சம்	24.5	22.6	22.6	0.0	23.5	24.7	24.9
NAAQ விதிமுறைகள்	60.0	60.0	60.0	60.0	60.0	60.0	60.0
SO2	AAQ1	AAQ2	AAQ3	AAQ4	AAQ5	AAQ6	AAQ7
எண்கணித சராசரி	6.7	7.0	6.6	6.3	7.0	6.4	6.6
குறைந்தபட்சம்	4.5	6.2	5.1	5.2	5.6	5.1	5.1
அதிகபட்சம்	8.2	8.4	8.5	7.9	8.8	7.9	8.2
NAAQ விதிமுறைகள்	80.0	80.0	80.0	80.0	80.0	80.0	80.0
NO2	AAQ1	AAQ2	AAQ3	AAQ4	AAQ5	AAQ6	AAQ7
எண்கணித சராசரி	21.4	20.7	21.6	21.0	23.1	21.3	21.9
குறைந்தபட்சம்	19.5	19.6	19.5	18.7	20.2	18.5	20.3
அதிகபட்சம்	24.1	22.7	23.0	23.5	25.3	22.9	23.9
NAAQ விதிமுறைகள்	80.0	80.0	80.0	80.0	80.0	80.0	80.0

அட்டவணை 3.19: சுற்றுப்புற காற்றின் தரத் தரவின் சுருக்கம்

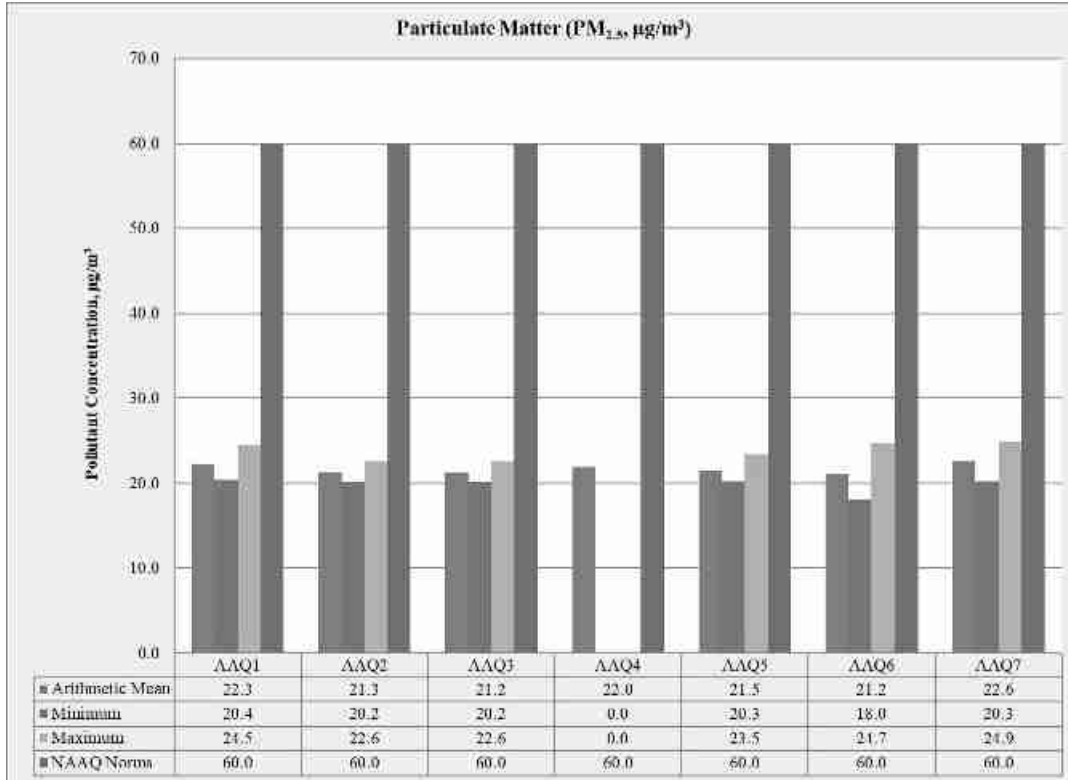
வ. எண்.	அளவுருக்கள்	PM ₁₀	PM _{2.5}	SO ₂	NO ₂
1	அவதானிப்புகளின் எண்ணிக்கை	260	260	260	260
2	10வது சதவீத மதிப்பு	41.8	20.3	5.6	19.8
3	20வது சதவீத மதிப்பு	42.5	20.6	5.9	20.4
4	30வது சதவீத மதிப்பு	42.7	20.9	6.2	20.7
5	40வது சதவீத மதிப்பு	43.1	21.3	6.4	21.0
6	50வது சதவீத மதிப்பு	43.5	21.6	6.6	21.5
7	60வது சதவீத மதிப்பு	43.8	21.7	6.9	21.7
8	70வது சதவீத மதிப்பு	44.2	22.1	7.1	22.2
9	80வது சதவீத மதிப்பு	44.5	22.7	7.4	22.7
10	90வது சதவீத மதிப்பு	45.0	23.5	7.9	23.6
11	95வது சதவீத மதிப்பு	45.3	24.1	8.2	24.2
12	98வது சதவீத மதிப்பு	46.1	24.7	8.4	25.2
13	எண்கணித சராசரி	43.9	22.1	7.0	22.1
14	வடிவியல் சராசரி	43.8	22.1	6.9	22.0
15	நிலையான விலகல்	1.3	1.4	0.9	1.7
16	குறைந்தபட்சம்	41.8	20.3	5.6	19.8
17	அதிகபட்சம்	46.1	24.7	8.4	25.2
18	NAAQ விதிமுறைகள்*	100.0	60.0	80.0	80.0
19	விதிமுறைகளை மீறும் % மதிப்புகள்*	0.0	0.0	0.0	0.0

படம் 3.17: AAQ1 - AAQ7 இன் சுருக்கத்தின் பட்டி வரைபடம்

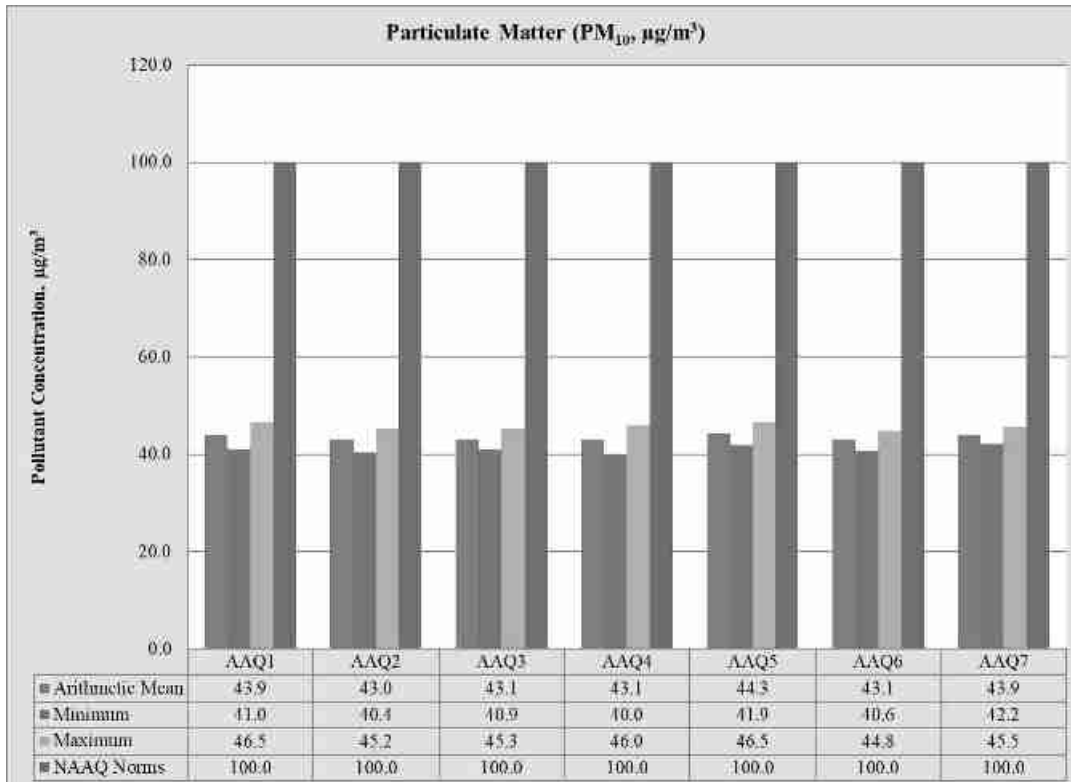


ஆதாரம்: அட்டவணை 3.26

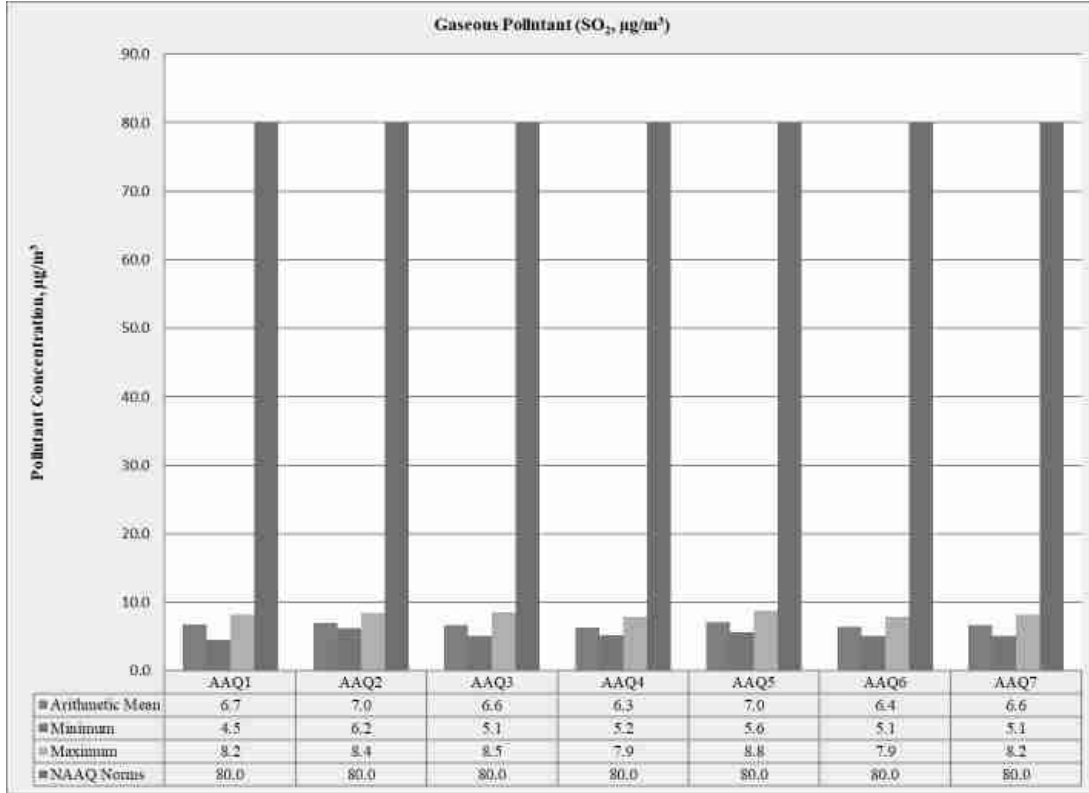
படம் 3.18: பார்டிகுலேட் மேட்டரின் பார் வரைபடம் PM_{2.5}



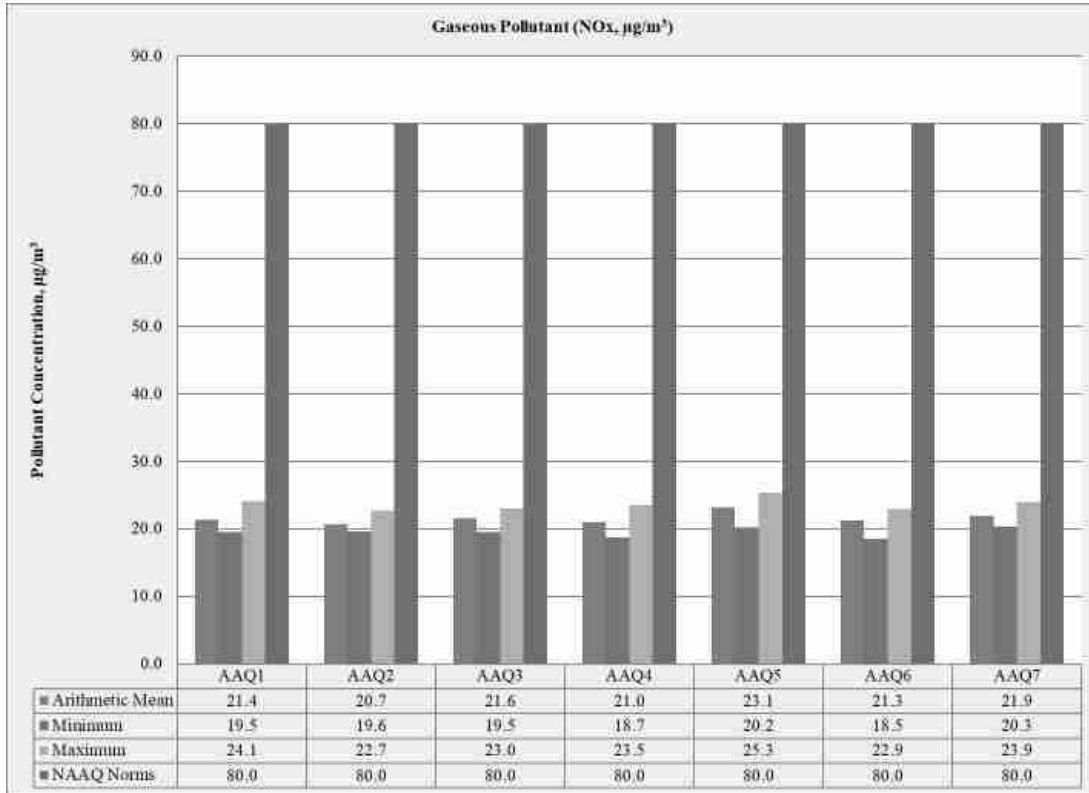
படம் 3.19: பார்டிகுலேட் மேட்டரின் பார் வரைபடம் PM₁₀



படம் 3.20: பார்டிசுலேட் மேட்டரின் பார் வரைபடம் SO₂



படம் 3.21: பார்டிசுலேட் மேட்டரின் பார் வரைபடம் NO_x



3.3.6 விளக்கங்கள் & முடிவு

கண்காணிப்புத் தரவின்படி, PM10 41.8µg/m³ முதல் 46.1 µg/m³ வரையிலும், PM2.5 தரவு 20.3 µg/m³ முதல் 24.7 µg/m³ வரையிலும், SO₂ 5.6µg/m³ முதல் 8.4 µg/m³ வரையிலும் இருக்கும். 19.8 µg/m³ இலிருந்து 25.2 µg/m³ வரை. CPCB பரிந்துரைத்த NAAQS வரம்புகளுக்குள் மேலே உள்ள அளவுகோல் மாசுபடுத்திகளின் செறிவு அளவுகள் நன்கு காணப்பட்டன.

3.3.7 தப்பியோடிய தூசி வெளியேற்றம் -

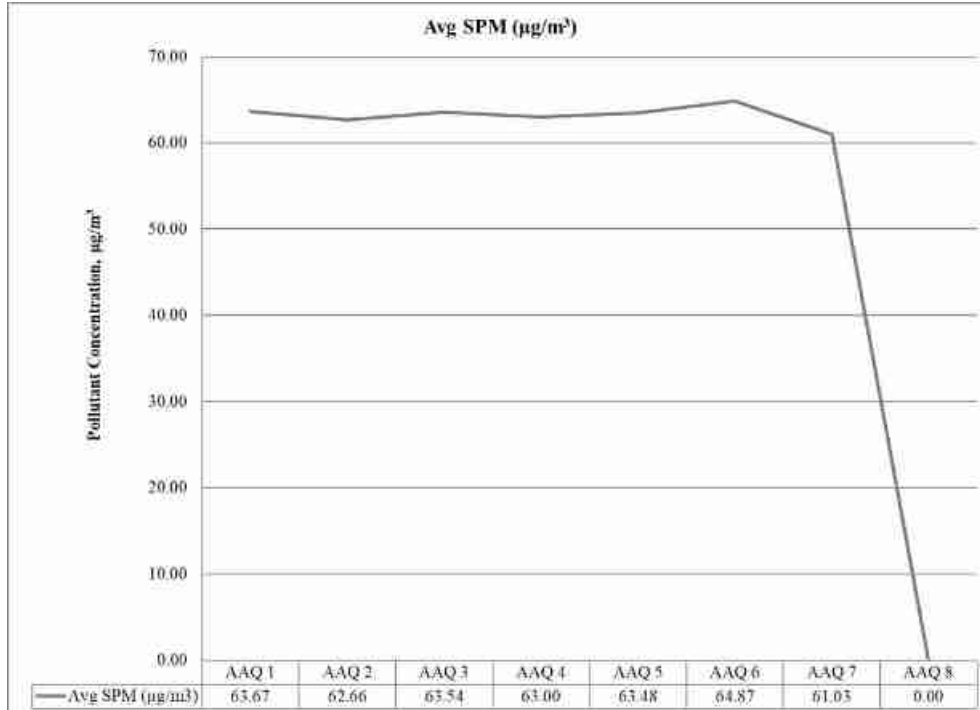
7AAQ கண்காணிப்பு நிலையங்களில் ஆய்வுக் காலத்தில் சராசரியாக 30 நாட்களுக்கு தப்பியோடிய தூசி பதிவு செய்யப்பட்டது.

அட்டவணை 3.20 சராசரி தப்பியோடிய தூசி மாதிரி மதிப்புகள்

AAQ இடங்கள்	சராசரி SPM (µg/m ³)
AAQ 1	63.67
AAQ 2	62.66
AAQ 3	63.54
AAQ 4	63.00
AAQ 5	63.48
AAQ 6	64.87
AAQ 7	61.03

ஆதாரம்: GEMS உடன் இணைந்து EHS360 லேப்ட்ஸ் பிரைவேட் லிமிடெட் மூலம் ஆன்-சைட் கண்காணிப்பு/மாதிரி

படம் 3.22: சராசரி SPM மதிப்புகளின் வரி வரைபடம்



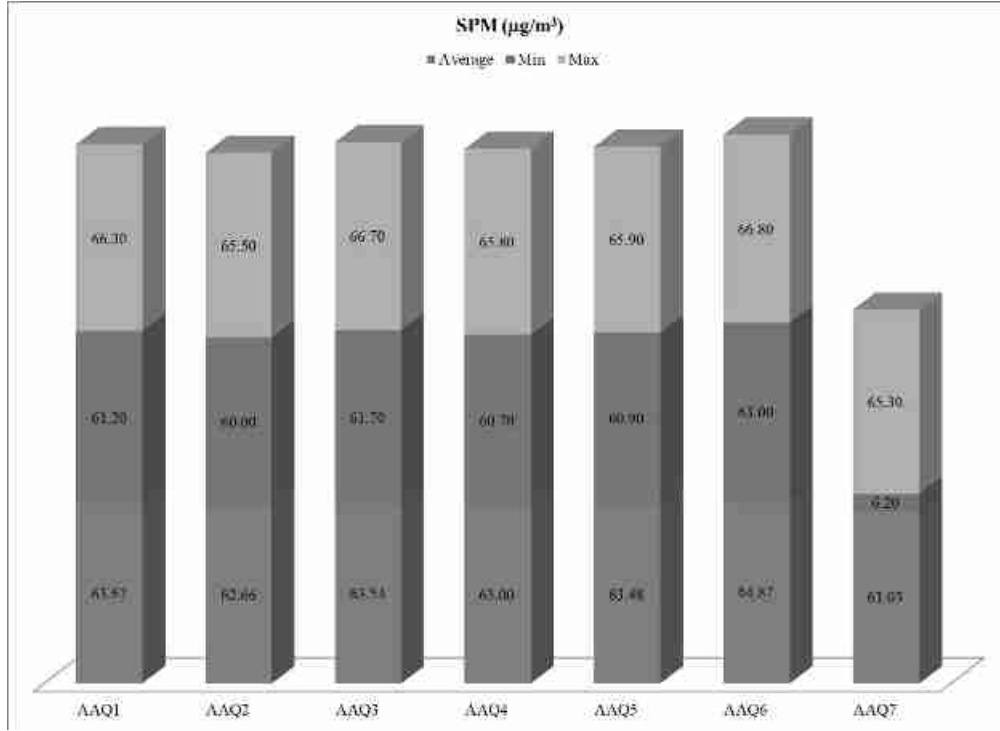
ஆதாரம்: அட்டவணை 3.20

அட்டவணை 3.21: $\mu\text{g}/\text{m}^3$ இல் ஃப்யூஜிடிவ் டஸ்ட் மாதிரி மதிப்புகள்

SPM ($\mu\text{g}/\text{m}^3$)	AAQ1	AAQ2	AAQ3	AAQ4	AAQ5	AAQ6	AAQ7
சராசரி	63.67	62.66	63.54	63.00	63.48	64.87	61.03
குறைந்தபட்சம்	61.20	60.00	61.70	60.70	60.90	63.00	6.20
அதிகபட்சம்	66.30	65.50	66.70	65.80	65.90	66.80	65.30

ஆதாரம்: ஆய்வக பகுப்பாய்வு அறிக்கைகளிலிருந்து கணக்கீடுகள்

படம் 3.23: SPM மதிப்புகளின் பட்டை வரைபடம்



ஆதாரம்: அட்டவணை 3.20

3.4 ஒலி சூழல்

சாலை மற்றும் சுரங்க நடவடிக்கைகளில் வாகன இயக்கம் என்பது ஆய்வுப் பகுதியில் சத்தத்தின் முக்கிய ஆதாரங்கள், சுற்றுச்சூழல் மதிப்பீட்டை, சுரங்க செயல்பாடு மற்றும் வாகனப் போக்குவரத்தின் சத்தத்தின் சுற்றுச்சூழல் மதிப்பீடு, செவிப்புலன் பாதிப்பு, உடலியல் பதில்கள் மற்றும் எரிச்சல் போன்ற பல்வேறு காரணிகளைக் கருத்தில் கொண்டு மேற்கொள்ளலாம்.

ஆய்வுப் பகுதியில் இரைச்சல் கண்காணிப்பின் முக்கிய நோக்கம், அடிப்படை இரைச்சல் அளவை நிறுவுவதும், திட்டத் தளத்தைச் சுற்றியுள்ள திட்டச் செயல்பாடுகளின் போது உருவாக்கப்படும் என எதிர்பார்க்கப்படும் மொத்த இரைச்சலின் தாக்கத்தை மதிப்பிடுவதும் ஆகும்.

3.4.1 மாதிரி இடங்களை அடையாளம் காணுதல்

ஆய்வுப் பகுதிக்குள் சுற்றுப்புற இரைச்சல் அளவை மதிப்பிடுவதற்காக, ஏழு (7) இடங்களில் இரைச்சல் கண்காணிப்பு மேற்கொள்ளப்பட்டது. 10 கிலோமீட்டர் சுற்றளவில் வணிக, குடியிருப்பு, கிராமப்புற பகுதிகளை உள்ளடக்கியதன் மூலம் ஒலி நிலை கண்காணிப்பு இடங்கள் மேற்கொள்ளப்பட்டன. இரைச்சல் கண்காணிப்பு முறை தேர்வு செய்யப்பட்டது, அது ஆய்வின் நோக்கம் மற்றும் நோக்கங்களுக்கு மிகவும் பொருத்தமானது.

அட்டவணை 3.22: மேற்பரப்பு ஒலி கண்காணிப்பு இடங்களின் விவரங்கள்

வ.எண்	இடம்	கண்காணிப்பு இடங்கள்	தூரம் மற்றும் திசை	ஒருங்கிணைப்புகள்
1	N-1	திட்டப் பகுதி	திட்டப் பகுதி	10° 5'23.58"N 78° 0'27.65"E
2	N-2	தற்போதுள்ள குவாரிக்கு அருகில்	300மீ -தென்கிழக்கு	10° 5'13.09"N 78° 0'36.51"E
3	N-3	கச்சைகட்டி	1.2 கிமீ -மேற்கு	10° 5'21.84"N 77°59'46.37"E
4	N-4	தாதாகவுண்டன்பட்டி	5.0கிமீ தென்கிழக்கு	10° 3'26.75"N 78° 2'22.96"E
5	N-5	விராலிபட்டி	3.8 கிமீ- வடமேற்கு	10° 6'4.96"N 77°58'27.77"E
6	N-6	மேட்டுப்பட்டி	4.7 கி.மீ- வடகிழக்கு	10° 6'47.72"N 78° 2'38.29"E
7	N-7	கட்டக்குளம்	5.2 கிமீ -தென் மேற்கு	10° 2'55.08"N 77°59'3.94"E

ஆதாரம்: GEMS உடன் இணைந்து EHS360 லேப்ட்ஸ் பிரைவேட் லிமிடெட் மூலம் ஆன்-சைட் கண்காணிப்பு/மாதிரி

3.4.2 கண்காணிப்பு முறை

ஆய்வுக்கு டிஜிட்டல் சவுண்ட் லெவல் மீட்டர் பயன்படுத்தப்பட்டது. அனைத்து வாசிப்பும் தரை மட்டத்திலிருந்து 1.5 மீட்டர் உயரத்தில் உள்ள 'ஏ-வெயிட்டிங்' அலைவரிசை நெட்வொர்க்கில் எடுக்கப்பட்டது. ஒலி அளவு மீட்டர் ஒரு நிலையான மற்றும் நிலையான வாசிப்பைக் கொடுக்காது மற்றும் முழு கண்காணிப்பு காலத்திலும் உண்மையான ஒலி அளவை மதிப்பிடுவது மிகவும் கடினம். இந்தக் குறைபாட்டைத் தணிக்க, Leq ஆல் குறிப்பிடப்பட்ட தொடர்ச்சியான சமமான ஒலி நிலை பயன்படுத்தப்படுகிறது. சமமான ஒலி நிலை, 'Leq', பின்வரும் சமன்பாட்டைப் பயன்படுத்தி ஒரு குறிப்பிட்ட காலத்திற்கு மாறி ஒலி அழுத்த நிலை, 'L' இலிருந்து பெறலாம். சமமான இரைச்சல் நிலை கணித ரீதியாக வரையறுக்கப்படுகிறது

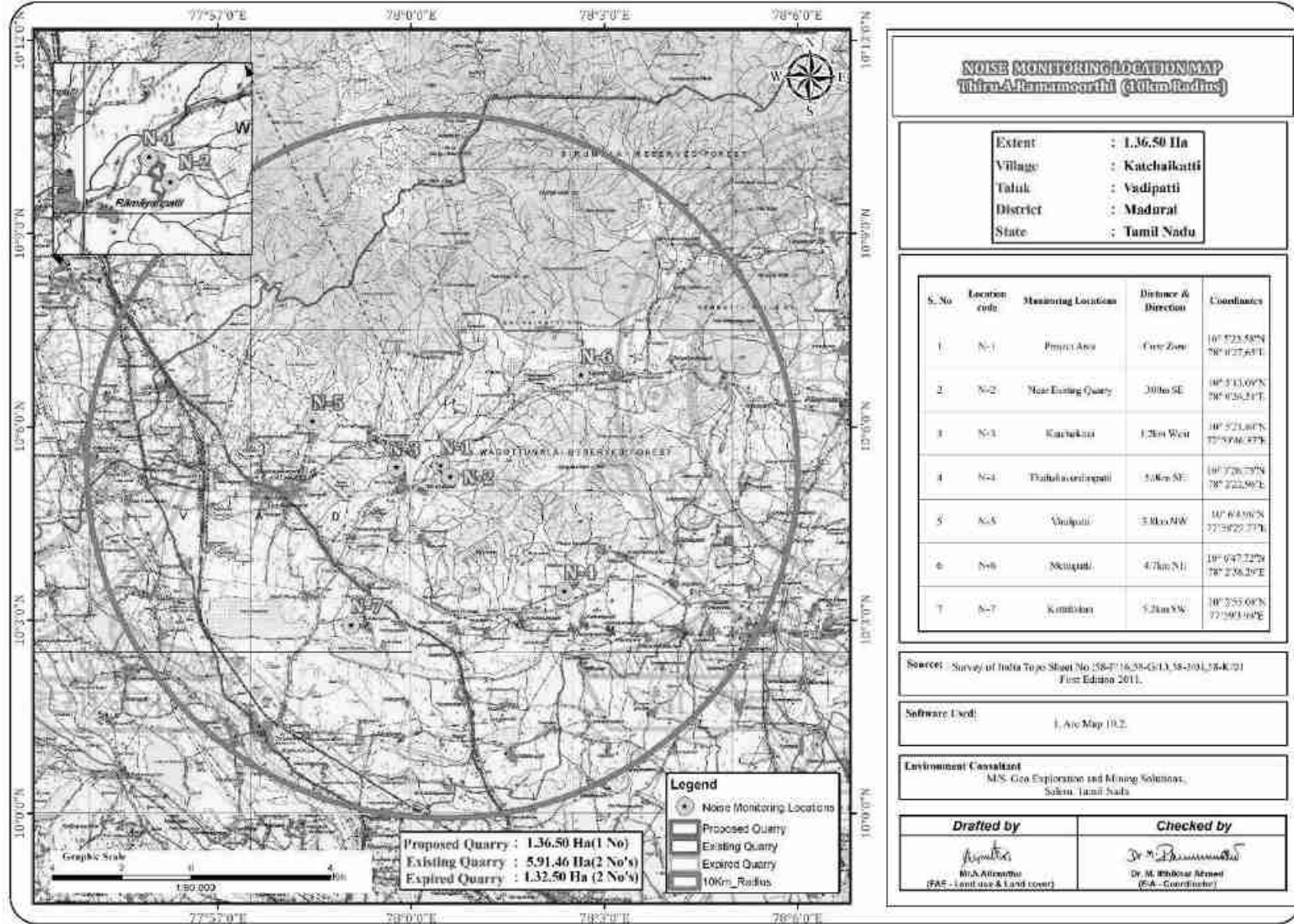
நேரத்தின் செயல்பாடாகக் காட்டப்படும் அளவிடப்பட்ட இரைச்சல் அளவுகள், சமூகத்தின் ஒலியியல் காலநிலையை விவரிக்க பயனுள்ளதாக இருக்கும். ஒவ்வொரு நிலையத்திலும் சுமார் 60 நிமிட நேர இடைவெளியில் பதிவுசெய்யப்பட்ட இரைச்சல் அளவுகள் சமமான இரைச்சல் அளவுகளுக்கு கணக்கிடப்படுகின்றன. சமமான இரைச்சல் நிலை என்பது நேரம் மாறுபடும் இரைச்சல் நிலைகளை விவரிக்கும் ஒற்றை எண் விளக்கமாகும்.

$$Leq = 10 \log L / T \sum (10L_n/10)$$

இங்கு L = நேரத்தின் செயல்பாட்டில் ஒலி அழுத்த நிலை dB (A)

T = கவனிப்பின் நேர இடைவெளி

படம் 3.24: ஆய்வுப் பகுதியில் ஒலி கண்காணிப்பு நிலையங்கள்



3.4.3 ஆய்வுப் பகுதியில் சுற்றுப்புற ஒலி அளவின் பகுப்பாய்வு

டிஜிட்டல் ஒலி அழுத்த நிலை ஒலி நிலை மீட்டர் (மாடல்: HTC SL-1352) மூலம் அளவிடப்படுகிறது. ஆய்வுக் காலத்தில் பெறப்பட்ட பல்வேறு Leq தரவுகளின் பகுப்பாய்வு செய்யப்பட்டது. பகல் நேரத்திலும் இரவு நேரத்திலும் மாறுபாடு காணப்பட்டது. முடிவுகள் கீழே அட்டவணை 3.31 இல் வழங்கப்பட்டுள்ளன.

பகல் நேரம்: 6:00 மணி முதல் 22:00 மணி வரை.

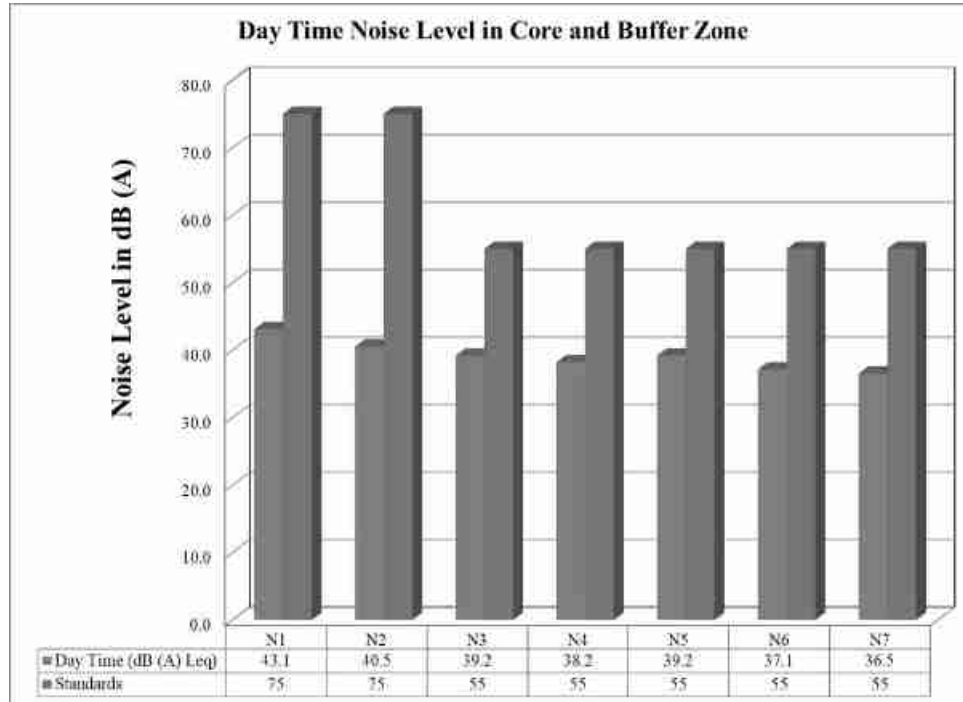
இரவு நேரம்: 22:00 மணி முதல் 6:00 மணி வரை.

அட்டவணை 3.23: சுற்றுப்புற ஒலி தர முடிவு

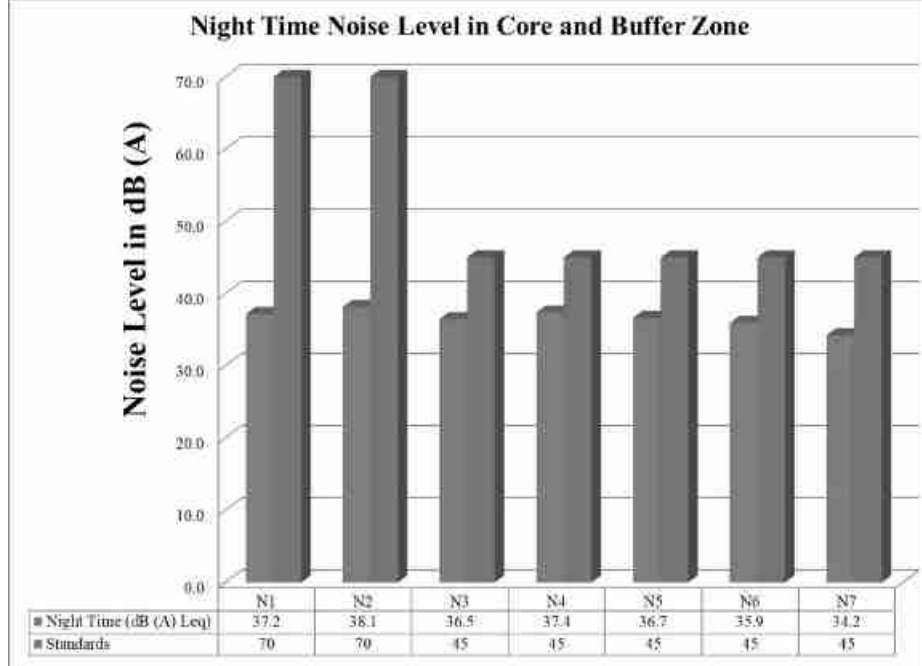
வ.எண்	இடங்கள்	இரைச்சல் நிலை (dB (A) Leq)		சுற்றுப்புற ஒலி தரநிலைகள்
		பகல் நேரம் (dB (A) Leq)	இரவு நேரம் (dB (A) Leq)	
1	திட்டப் பகுதி	43.1	37.2	தொழில்துறை நாள் நேரம்- 75 dB (A) இரவு நேரம்- 70 dB (A)
2	தற்போதுள்ள குவாரிக்கு அருகில்	40.5	38.1	
3	கச்சைகட்டி	39.2	36.5	
4	தாதாகவுண்டன்பட்டி	38.2	37.4	
5	விராலிபட்டி	39.2	36.7	குடியிருப்பு பகல் நேரம் - 55 dB (A) இரவு நேரம்- 45 dB (A)
6	மேட்டுப்பட்டி	37.1	35.9	
7	கட்டக்குளம்	36.5	34.2	

ஆதாரம்: GEMS உடன் இணைந்து EHS360 லேபிள் பிரைவேட் லிமிடெட் மூலம் ஆன்-சைட் கண்காணிப்பு/மாதிரி

படம் 3.26: முக்கிய மற்றும் இடையக மண்டலத்தில் பகல் நேர இரைச்சல் நிலைகள்



படம் 3.27: முக்கிய மற்றும் இடையக மண்டலத்தில் இரவு நேர இரைச்சல் நிலைகள்



3.4.4 விளக்கம் & முடிவு:

முன்மொழியப்பட்ட திட்டப் பகுதியைச் சுற்றியுள்ள 7 (ஏழு) இடங்களில் சுற்றுப்புற இரைச்சல் அளவுகள் அளவிடப்பட்டன. மைய மண்டலத்தில் பகல் நேரத்தில் 40.5-43.1 (A) Leq ஆகவும், இரவில் 37.2 - 38.1 dB (A) Leq ஆகவும் இருந்தது. இடையக மண்டலத்தில் பகல் நேரத்தில் 36.5 முதல் 39.2 dB (A) Leq வரையும், இரவில் 34.2 லிருந்து 37.4 dB (A) Leq ஆகவும் இருந்தது.

இதனால், தொழில்துறை மற்றும் குடியிருப்பு பகுதிக்கான இரைச்சல் அளவு CPCB இன் தேவைகளைப் பூர்த்தி செய்கிறது.

3.5 சுற்றுச்சூழல் சூழல்

சூழலியல் என்பது உயிரினங்களுக்கும் அவற்றின் சுற்றுச்சூழலுக்கும் இடையிலான உறவுகள் மற்றும் தொடர்புகளைக் கையாளும் அறிவியலின் ஒரு கிளை ஆகும். ஆய்வுப் பகுதியின் சுற்றுச்சூழல் ஆய்வு நடத்தப்பட்டது, குறிப்பாக உயிரினங்களின் பட்டியல் மற்றும் ஆய்வுப் பகுதியில் இருக்கும் அடிப்படை சூழலியல் நிலைமைகளை மதிப்பீடு செய்தல். உயிரியல் ஆய்வின் முக்கிய நோக்கம், ஆய்வுப் பகுதியில் உள்ள தாவரங்கள் மற்றும் விலங்கினங்கள் தொடர்பான அடிப்படைத் தரவுகளை சேகரிப்பதாகும். தாவரங்கள் மற்றும் விலங்கினங்கள் குறித்த பகுதியின் விரிவான ஆய்வு மூலம் தரவு சேகரிக்கப்பட்டுள்ளது. மாவட்ட வன அலுவலகம், தமிழ்நாடு அரசு போன்ற பல்வேறு ஆதாரங்களில் இருந்தும் தகவல் சேகரிக்கப்படுகிறது. ஆன்சைட் கண்காணிப்பு மற்றும் வனத்துறை பதிவுகளின் அடிப்படையில் தாவரங்கள் மற்றும் விலங்கினங்களின் சரிபார்ப்பு பட்டியல் தயாரிக்கப்பட்டது.

3.5.1 ஆய்வு பகுதி சூழலியல்

மையப் பரப்பளவு 1.36.5 ஹெக்டேர், சுற்றியுள்ள பகுதியின் தாவரங்கள் மற்றும் விலங்கினங்களின் பன்முகத்தன்மையில் தாக்கத்தை ஏற்படுத்துகிறது. ஆனால்

தற்போதைய பணியானது, சாதாரண கல் மற்றும் கிராவல் குவாரியின் சுற்றுச்சூழலிலும், மையக் குத்தகைப் பகுதியின் பல்லுயிர்ப் பெருக்கத்திலும் ஏற்படும் பாதிப்புகள் பற்றிய விரிவான ஆய்வு, முறையான தணிப்பு மற்றும் நிலையான மேலாண்மைத் திட்டத்துடன் மேற்கொள்ளப்பட்டது. முன்மொழியப்பட்ட சுரங்க குத்தகை பகுதி ஒரு வெற்று நிலப்பரப்பில் அமைந்துள்ளது. தாவரங்கள், விலங்கினங்கள் மற்றும் பன்முகத்தன்மை மதிப்பீட்டின் அடிப்படை ஆய்வின் போது பின்வரும் முறைகள் பயன்படுத்தப்பட்டன.

3.5.2. உயிரியல் ஆய்வுகளின் நோக்கங்கள்

a) திட்ட தளத்தின் மைய மற்றும் இடையகப் பகுதிகளில் வெவ்வேறு வாழ்விடங்களில் உள்ள மலர் மற்றும் விலங்கினங்களின் கூறுகளின் நிலையை மதிப்பிடுவதற்கு ஒரு தீவிர கள ஆய்வை மேற்கொள்ளுங்கள்.

b) வனவிலங்கு (பாதுகாப்பு) சட்டம் 1972ன் படி முக்கியமான தாவரங்கள் மற்றும் விலங்கினங்களை அடையாளம் கண்டு பட்டியலிடுதல்.

c) வனவிலங்கு பாதுகாப்பு (குறிப்பிட்ட இனங்கள்/வாழ்விடங்கள்) மற்றும் அச்சுறுத்தலுக்கு உள்ளான (முக்கியமாக அழிந்து வரும் மற்றும் அழிந்து வரும் உயிரினங்கள் - அட்டவணை I) விலங்கின இனங்கள் ஆய்வுப் பகுதிக்குள் ஏதேனும் புகாரளிக்கப்பட்டால் மேலாண்மைத் திட்டத்தைப் பரிந்துரைக்கவும்.

d) விவசாய நிலங்களில் சுரங்கத்தின் தாக்கங்கள் மற்றும் அது எவ்வாறு பாதிக்கிறது என்பதைக் கண்டறிதல்.

e) திட்டப் பகுதியின் வனவிலங்கு சரணாலயங்கள்/ தேசியப் பூங்காக்கள்/ உயிர்க்கோளக் காப்பகங்கள் பற்றிய சரியான தகவல் சேகரிப்பு.

f) பல்லுயிர் பெருக்கத்திற்கான மேலாண்மை மற்றும் பாதுகாப்பு நடவடிக்கைகளை வகுத்தல்

3.5.2.1. மலர் ஆய்வு

- திட்டப் பகுதியின் மலர் கணக்கெடுப்பு பகுதியின் கள ஆய்வு அடிப்படையில் அமைந்துள்ளது.
- உள்ளூர் தாவரங்கள், இலை, பூக்கள், பழங்கள் மற்றும் தண்டுகளின் அவற்றின் பட்டையின் அளவு, வயது மற்றும் வடிவம் போன்ற உருவவியல் கண்காணிப்பின் மூலம் அடையாளம் காணப்பட்டன, மேலும் அவற்றின் வாழ்விடத்தையும் ஆவணப்படுத்தியது. மரங்கள், புதர்கள், மூலிகைகள், புற்கள், ஏறுபவர்கள் போன்றவை.
- மைய மற்றும் தாங்கல் பகுதிகளை ஆய்வு செய்த பிறகு, விரிவான மலர் சரக்கு தொகுக்கப்பட்டுள்ளது. ஆய்வுப் பகுதியிலிருந்து அனைத்து தாவரங்களின் பட்டியல் தயாரிக்கப்பட்டு அவற்றின் வாழ்விடங்கள் பதிவு செய்யப்பட்டன.
- நிலப்பரப்பு, நிலப்பயன்பாடு, தாவர அமைப்பு, காற்றின் முறை போன்றவற்றைக் கொண்டு மாதிரி இடங்களைத் தேர்வுசெய்தது. இயற்கை தாவரங்கள், சாலையோரத் தோட்டங்கள் மற்றும் வனம் அல்லாத பகுதிகள் (விவசாய வயல்கள், சமவெளிப் பகுதிகளில், கிராம தரிசு நிலம், முதலியன) வெவ்வேறு இனங்களின் அளவு பிரதிநிதித்துவத்திற்காக.

3.5.3. மாதிரியின் முறை

ஆய்வுப் பகுதியின் வெவ்வேறு வாழ்விடங்களில் நிறுவப்பட்ட மற்றும் ஏற்றுக்கொள்ளப்பட்ட சுற்றுச்சூழல் முறைகளைக் கொண்டு முதன்மை ஆய்வு நடத்தப்பட்டது. களத் தரவு சேகரிப்பில் முக்கியமாக மரங்கள், புதர்கள், ஏறுபவர்கள் மூலிகைகள் மற்றும் புல் போன்ற தாவரக் கூறுகளின் வெவ்வேறு வாழ்க்கை வடிவங்களின் பழக்கவழக்கங்களின் பல்லுயிர் நிலை மதிப்பீடு அடங்கும். பாலூட்டிகள், ஹெர்பெட்டோபவுனா, பறவைகள் மற்றும் பட்டாம்பூச்சிகள் போன்ற வகைபிரித்தல் குழுக்களை பட்டியலிடுவதன் மூலம் விலங்குகளின் பன்முகத்தன்மை மதிப்பிடப்பட்டது.

இரவு நேர விலங்கினங்கள் இரவு நேரங்களில் அவற்றின் அழைப்புகளைக் கண்டறிந்து, காடுகளின் புதர்கள், அடர்ந்த உலர்ந்த புதர்கள், கற்களுக்குக் கீழே, நீர்நிலைகளில் தேடுதல் மூலம் தேடப்பட்டன. ஆய்வின் போது, தாவரங்கள் மற்றும் விலங்கினங்களின் பருவகால இருப்பு பற்றி மேலும் அறிய, உள்ளூர் மக்கள் மற்றும் வனத்துறையினரிடம் இருந்து தகவல் பெறப்பட்டது.

இயற்கையான தாவரங்கள் மற்றும் பயிர்கள் தொடர்பான தாவரங்களை அடையாளம் காணுதல், உளவுத்துறை கள ஆய்வுகள் மற்றும் மைய மற்றும் இடையக மண்டலத்தில் உள்ள கண்காணிப்புகள் மூலம் நடத்தப்பட்டது. தாவர இனங்கள் அடையாளம் காணல் குறிப்பு பொருட்கள் மற்றும் உருவவியல் பண்புகள் மற்றும் இனப்பெருக்க பொருட்கள் அதாவது பூக்கள், பழங்கள் மற்றும் விதைகள் ஆகியவற்றின் அடிப்படையில் செய்யப்பட்டது. விவசாய பயிர் வகைகள் தொடர்பான நில பயன்பாட்டு முறை நிலத்தின் உடல் சரிபார்ப்பு மற்றும் உள்ளூர் கிராம மக்களுடன் தொடர்புகொள்வதன் மூலம் அடையாளம் காணப்பட்டது, மைய மற்றும் தாங்கல் மண்டலத்தில் உள்ள மலர் ஆவணங்களில் சதி முறை பயன்படுத்தப்படுகிறது. மரங்களுக்கு (10x10-மீ), புதர்கள் (5x5-மீ) மற்றும் மூலிகைகள் (1x1-மீ) அடுக்குகள் எடுக்கப்பட்டன. பறவைகள் மற்றும் பட்டாம்பூச்சிகள் விலங்கின மதிப்பீட்டின் போது முக்கியமாக கவனம் செலுத்தப்பட்டன, பறவைகள் மற்றும் பட்டாம்பூச்சிகளுக்கு டிரான்ஸ்ஸெக்ட் முறை பயன்படுத்தப்பட்டது. ட்ரான்ஸெக்ட் என்பது ஒரு தனிநபரின் நிகழ்வுகளை ஆய்வுக்காக எண்ணி பதிவு செய்யும் பாதையாகும். ஒரு மணிநேரம் முதல் 30 நிமிடங்கள் வரையிலான நேர இடைவெளியில் விரும்பிய தூரத்தை உள்ளடக்கிய ஒரு நேர்கோட்டு நடை முன்மொழியப்பட்ட பகுதியில் மேற்கொள்ளப்பட்டது. பறவை இனங்கள் உச்ச நடவடிக்கையின் போது பதிவு செய்யப்பட்டன. 0700 முதல் 1100 மணி வரை மற்றும் 1430 முதல் 1730 மணி வரை (பிபி மற்றும் பலர், 2000).

பறவை ஆவணப்படுத்தலுக்கு நேரடி அவதானிப்புகள் மற்றும் பறவை அழைப்புகள் பயன்படுத்தப்பட்டன. பட்டாம்பூச்சிகளை எண்ணுவதற்கு அதே குறுக்குவெட்டுகள் பயன்படுத்தப்பட்டன. நீர்வீழ்ச்சிகள், ஊர்வன மற்றும் ஆர்டினேட்டுகளுக்கு சந்தர்ப்பவாத அவதானிப்புகள் செய்யப்பட்டன. பாலூட்டிகளின் இருப்பு நேரடி மற்றும் மறைமுக அறிகுறிகளால் பதிவு செய்யப்பட்டது. பறவைகள் மற்றும் பட்டாம்பூச்சிகளுக்கு சாத்தியமான அனைத்து பரிமாற்றங்களும் எடுக்கப்பட்டன. பறவைகள் மற்றும் பட்டாம்பூச்சிகள் இனங்கள் அளவில் வகைப்படுத்தப்பட்டன. பதிவுசெய்யப்பட்ட பறவை இனங்கள் நிலையான புத்தகங்களைப் பயன்படுத்தி இனங்கள் நிலைக்கு அடையாளம் காணப்பட்டன (அலி மற்றும் ரிப்லி 1987, கிரிம்மெட் மற்றும் பலர்., 2016).

தாவரங்கள் மற்றும் விலங்கினங்களின் இரண்டாம் நிலை அடிப்படை தரவு பின்வரும் தரவு மூலங்கள் மூலம் இணங்கப்பட்டது:

1. வன வேலை திட்டம்
2. அட்டவணை I முதல் V: இந்திய வனவிலங்கு (பாதுகாப்பு) சட்டம், 1972
3. விவேக் மேனன், இந்திய பாலூட்டிகள்: ஒரு கள வழிகாட்டி. ஹச்செட் புக் பப்ளிஷிங் இந்தியா பிரைவேட் லிமிடெட், இந்தியா.
4. டேனியல் ஜே.சி. தி புக் ஆஃப் இந்திய ரெப்டைல்ஸ் அண்ட் அம்பிபியன்ஸ், பாம்பே நேச்சுரல் ஹிஸ்டரி சொசைட்டி., இந்தியா.
5. அலி, எஸ் மற்றும் ரிப்லி. நேபாளம், சிக்கிம் மற்றும் பூட்டான், ஆக்ஸ்போர்டு யுனிவர்சிட்டி பிரஸ், பம்பாய் ஆகிய நாடுகளுடன் இணைந்து இந்தியா மற்றும் பாகிஸ்தானின் பறவைகளின் கையேடு.
6. வனவிலங்கு மற்றும் பாதுகாக்கப்பட்ட பகுதிக்கான ENVIS மையம்.
7. பறவைகள் வாழ்க்கை தரவு மண்டலம்
8. Ebird.org
9. உலகளாவிய பல்லுயிர் தகவல் வசதி

3.5.3.1. மாதிரி எடுத்தல்

ஆய்வுப் பகுதியிலிருந்து ஒரு மாதிரியைப் பெற, ஒரு அடுக்கடுக்கான எளிய சீரற்ற மாதிரி செயல்முறை பயன்படுத்தப்பட்டது. வெவ்வேறு நிலப் பயன்பாடு/சுற்றுச்சூழல் அமைப்புகளில் ஆய்வுப் பகுதி மேலும் அடுக்குப்படுத்தப்பட்டது.

3.5.3.2. மாதிரி அளவு

சீரற்ற மாதிரி நுட்பம் மற்றும் ஆய்வுக்கான அனைத்து நில பயன்பாட்டு முறைகளையும் மனதில் வைத்து, முன்மொழியப்பட்ட தளத்தின் பரப்பைப் பொறுத்து பின்வரும் மாதிரி இடங்கள் தேர்ந்தெடுக்கப்பட்டன.

3.5.3.3. படிக்கும் நேரம்

நேரம் ஓய்வு, உணவளித்தல், வேட்டையாடுதல் மற்றும் தினசரி அசைவுகள் போன்ற முக்கியமான உயிரினங்களுக்கான வெவ்வேறு செயல்பாட்டுக் கட்டங்களை உள்ளடக்கியதாக, காலை மற்றும் மாலை நேரங்களில் இந்த ஆய்வு மேற்கொள்ளப்பட்டது.

3.5.3.4. மாதிரியிலிருந்து அவதானிப்புகள்

தாவரங்கள் மற்றும் விலங்கினங்கள் தொடர்பான பல்வேறு அவதானிப்புகள் தனித்தனி பிரிவுகளில் கீழே விரிவாக விவாதிக்கப்பட்டுள்ளன.

3.5.3.5. கள உபகரணங்கள் / குறிப்புகள்

தாவரவியல் ஆய்வு நடத்துவதற்கு பின்வரும் கருவிகள்/உபகரணங்கள் பயன்படுத்தப்பட்டன.

• பால்பாயிண்ட் பேனா, ஃபீல்டு பைகள், ஃபீல்டு நோட்புக்குகள், ஃபீல்டு ஷூக்கள், கையுறைகள், ஜிபிஎஸ், அளவிடும் டேப்கள் மற்றும் செதில்கள், பிளாண்ட் கட்டர்கள், பாக்கெட் லென்ஸ்கள், கயிறுகள் போன்றவை.

• 50-500மிமீ லென்ஸ் கொண்ட கேனான் மார்க் III கேமரா- ஸ்னாப் ஷாட்கள் எடுக்கப்பட்டது

- லைகா தொலைநோக்கிகள் (8x 20) இனங்களைக் கண்டறிய/அடையாளம் காண
- IUCN ரெட் டேட்டா புக் – <https://www.iucnredlist.org/species>

பறவையியல்/ பூச்சியியல்/ ஹெர்பெட்டாலஜிக்கல்/ பாலூட்டிகளின் பட்டியல்கள் மற்றும் பல்வேறு எழுத்தாளர்கள் மற்றும் இணையதளங்களின் பட விளக்கங்கள் இனங்களை அடையாளம் காண பின்பற்றப்படுகின்றன.

3.5.4. பகுதி I கள மாதிரி நுட்பங்கள் (விலங்கு மாதிரிகள்)

3.5.4.1. குறுக்கு நடை - பறவைகள்

வெவ்வேறு நீளம் (100மீ-300மீ) மற்றும் நிலையான அகலம் (2மீ) கொண்ட எட்டு குறுக்கு கோடுகள் போடப்படவில்லை, அவை முன்மொழியப்பட்ட தளத்தின் மைய மற்றும் இடையக பகுதிகளை வெட்டுகின்றன. பரிமாற்ற ஆய்வுகள் 0700 முதல் 1100 மணி வரை மற்றும் 1430 முதல் 1730 மணி வரை நடத்தப்பட்டன (பிபி மற்றும் பலர். 2000). இந்த குறுக்குவெட்டுகளில் காணப்படும் அனைத்து விலங்கினங்களும் தரவை பகுப்பாய்வு செய்வதற்காக பதிவு செய்யப்பட்டன. கனமழை, மூடுபனி அல்லது பலத்த காற்று இல்லாதபோது எண்ணிக்கைகள் நடத்தப்பட்டன.

3.5.4.2. மாற்றியமைக்கப்பட்ட பொல்லார்ட் நடை - பட்டாம்பூச்சிகளுக்கு

பல்வேறு ஆய்வுத் தளங்களில் பட்டாம்பூச்சி இடப் பரவல், பன்முகத்தன்மை மற்றும் மிகுதியாக இருப்பதை ஆய்வு செய்ய நிலையான அகல டிரான்செக்ட் வாக் முறையைப் பயன்படுத்தி மாற்றியமைக்கப்பட்ட பொல்லார்ட் வாக் (பொல்லார்ட் 1977, 1993, வால்போல் 1999) பயன்படுத்தப்பட்டது.

3.5.4.3. விஷுவல் என்கவுண்டர் சர்வே (VES) - ஊர்வன மற்றும் நீர்வீழ்ச்சிகள்

VES என்பது நேர-கட்டுப்படுத்தப்பட்ட மாதிரி நுட்பமாகும் (காம்ப் பெல் மற்றும் கிறிஸ்ட்மேன், 1982; கார்ன் அண்ட் புரி, 1990). அதற்கு ஒரு குறிப்பிட்ட காலத்திற்கு ஒரு பகுதி அல்லது வாழ்விடத்தின் மூலம் முறையான தேடுதல் தேவை (காம்ப் பெல் மற்றும் கிறிஸ்ட்மேன், 1982). VES இன் முடிவு தேடலில் செலவழித்த நேரத்திற்கு எதிராக அளவிடப்படுகிறது. VES நுட்பம் எளிமையான முறைகளில் ஒன்றாகும், மேலும் சரக்கு மற்றும் கண்காணிப்பு இரண்டுக்கும் பொருத்தமான நுட்பமாகும் (ஹேயர் மற்றும் பலர். 1994).

3.5.4.4. கண்காணிப்பு முறைகள் - பாலூட்டிகள்

பாலூட்டிகளைப் பதிவுசெய்யும் நோக்கத்திற்காக, நாங்கள் இரண்டு வெவ்வேறு கண்காணிப்பு நுட்பங்களைப் பயன்படுத்தினோம்: (1) நேரடி அவதானிப்புகள் மற்றும் (2) துளைகள், அடையாளங்கள், சிதைவுகள், முடிகள் மற்றும் முதுகெலும்புகள் போன்ற நிகழ்வுகளைப் பதிவு செய்தல் (மேனன் 2003). அடையாள உறுதிப்படுத்தல்களுக்கு, அளவிலான குறிப்புடன் கூடிய புகைப்படங்கள் பயன்படுத்தப்பட்டன, மேலும் இடங்கள் கையடக்க ஜிபிஎஸ் சாதனத்தைப் பயன்படுத்தி பதிவு செய்யப்பட்டன. பூர்வீக அறிவு, குறிப்பாக உள்ளூர்வாசிகளின், உயிரினங்களின் ஆரம்ப பட்டியலை தொகுக்க மற்றும்/அல்லது குறிகாட்டிகளை அங்கீகரிப்பதில் எப்போதாவது பயன்படுத்தப்பட்டது.

3.5 தாவரங்கள்

தாவரங்களை மாதிரியாக்க quadrat மாதிரி நுட்பம் பயன்படுத்தப்பட்டது. 10 × 10 மீ, 5 × 5 மீ மற்றும் 1 × 1 மீ பரிமாணங்களின் வழக்கமான வடிவத்தின் மாதிரி நாற்கரங்கள் ஒன்றுக்கொன்று உள்ளமைக்கப்பட்டன, மேலும் அவை முறையே மரங்கள், புதர்கள் மற்றும் மூலிகைகளின் பன்முகத்தன்மையை அளவிடுவதற்கும் பரப்பளவை மாதிரியாக்குவதற்கும் அலகுகளாக வரையறுக்கப்பட்டன.

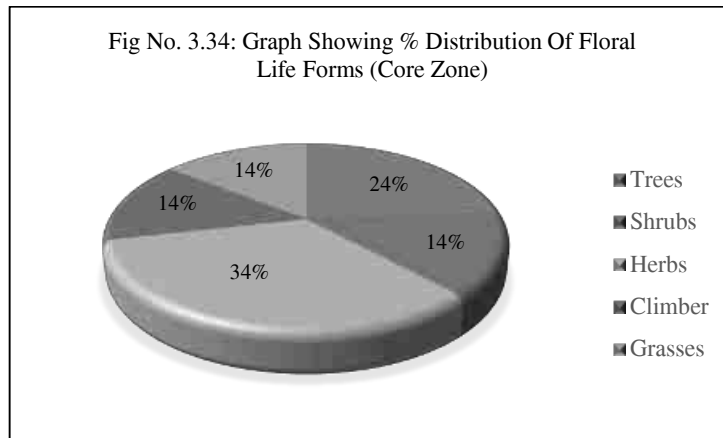
அட்டவணை எண்: 3.53. குத்தகை பகுதியின் முக்கிய மண்டலத்தில் உள்ள தாவரங்கள் (முதன்மை ஆய்வு)

வ.எண்	ஆங்கிலப் பெயர்	வட்டார மொழி பெயர்	அறிவியல் பெயர்	குடும்பம் பெயர்
மரங்கள்				
1.	வேம்பு அல்லது இந்திய இளஞ்சிவப்பு	வேம்பு மரம்	அசாடிராக்டா இண்டிகா	மெலியாசியே
2.	வெல்வெட் மெஸ்கிட்	முல்லு மரம்	புரோசோபிஸ் ஜூலிஃப்ளோரா	ஃபேபேசியே
3.	ஆசிய பனைமரம்	பனை மரம்	போராசஸ் ஃபிளாபெல்லிஃபர்	அரேகேசியே
4.	இந்திய பிளம்	எலந்தை மரம்	ஜிசிபஸ் மொரிஷியனா	ரம்னேசியே
5.	தேங்காய்	தென்னை மரம்	கோகோஸ் நியூசிஃபெரா	அரேகேசியே
புதர்கள்				
6.	பால் களை	எருக்கு	கலோட்ரோபிஸ் ஜிகாண்டியா	அபோசினேசியே
7.	மேற்கு இந்திய லந்தானா	உன்னி செடி	லந்தனா கேமரா	வெர்பெனேசியே
8.	இரவு நிழல் திட்டம்	சுண்டைகா	சோலனம் தோர்வும்	சோலனேசியே
மூலிகைகள்				
9.	இந்திய தொட்டால் எரிச்சலூட்டுகிற ஒருவகை செடி	நாயுருவி	அச்சிராந்தஸ் அஸ்பெரா	அமரந்தேசி
10.	கோட் பொத்தான்கள்	தாத்தா பூ	டிரிடாக்ஸ் ப்ரோகம்பென்ஸ்	ஆஸ்டெரேசி
11.	பிசாசின் முள்	நெருஞ்சி	டிரிபுலஸ் டெரெஸ்ட்ரிஸ்	ஜிகோபிலேல்ஸ்
12.	இந்திய doab	அருகம்புல்	சைனோடான் டாக்டைலான்	Poaceae
13.	பிக்நட்	நட்டபூச்செடி	ஹைப்டிஸ் சுவேயோலென்ஸ்	லாமியாசியே
14.	புனித துளசி	துளசி	ஓசிமம் டெனுஃப்ளோரம்	லாமியாசியே
15.	பொதுவான லுகாஸ்	தும்பை	லியூகாஸ் அஸ்பெரா	லாமியாசியே
ஏறுபவர்				
16.	தண்டு கொண்ட கொடி	பேரண்டை	சிசஸ் குவாட்ராங்குலரிஸ்	விட்டேசி
17.	ரோசரி பட்டாணி	குண்டுமணி	அப்ரூஸ் ப்ரிகேடோரியஸ்	ஃபேபேசியே
18.	ஐவி பூசணி	கோவை	கொக்கினியா கிராண்டிஸ்	குக்குர்பிடேசி
புற்கள்				

19.	இந்திய டோவாப்	அருகம்புல்	சைனோடான் டாக்டைலான்	போவாசியே
20.	எராக்ரோஸ்டிஸ்	புல்லு	எராக்ரோஸ்டிஸ் ஃபெருஜினியா	போவாசியே
21.	பெரிய ப்ரோம்	தோடப்பம்	ப்ரோமஸ் டயான்ட்ரஸ்	போவாசியே

3.5.1. மைய மண்டலத்தில் உள்ள தாவரங்களின் கலவை (முதன்மை ஆய்வு)

மூன்று இடங்களில் காலை 8.00 மணி முதல் 10.30 மணி வரை மைய மண்டல தாவர மாதிரிகள் எடுக்கப்பட்டன. முன்மொழியப்பட்ட சுரங்க குத்தகை பகுதி ஒரு வெற்று நிலப்பரப்பில் அமைந்துள்ளது. நாங்கள் குவாட்ராட் மாதிரி முறைகளைப் பயன்படுத்தினோம். வகைபிரித்தல் அடிப்படையில் 13 குடும்பங்களைச் சேர்ந்த மொத்தம் 21 இனங்கள் முக்கிய சுரங்க குத்தகைப் பகுதியில் இருந்து பதிவு செய்யப்பட்டுள்ளன. எண்ணிடப்பட்ட தாவரங்களின் வாழ்விட வகைப்பாட்டின் அடிப்படையில் பெரும்பாலான இனங்கள் மூலிகைகள் 7, அதைத் தொடர்ந்து மரங்கள் 4, புற்கள் 3, ஏறுபவர்கள் 3 மற்றும் புதர்கள் 3. அறிவியல் பெயர் கொண்ட தாவரங்களின் விவரங்கள் அட்டவணை எண். 3.53 இல் குறிப்பிடப்பட்டுள்ளன. தாவர ஆய்வுகளின் முக்கிய மண்டலத்தின் முடிவு, அட்டவணை எண்.3.53 இல் குறிப்பிடப்பட்டுள்ள ஆய்வுப் பகுதியில் ஃபேபேசி மற்றும் போயேசியே முதன்மையான ஆதிக்கம் செலுத்தும் இனங்கள் என்பதைக் காட்டுகிறது. அச்சுறுத்தப்பட்ட வகையாக இனங்கள் எதுவும் கண்டறியப்படவில்லை



முன்மொழியப்பட்ட திட்ட தளத்தில் இருந்து 300 மீட்டர் சுற்றளவில் மரங்கள் கணக்கெடுப்பு நடத்தப்பட்டது. தாவரவியல் ஆய்வுகள் தொடர்பாக பல்வேறு தொழிலாளர்கள் பின்பற்றும் நிலையான அறிவியல் முறை இதுவாகும். மாதிரி எடுக்கும்போது, மர இனங்களின் மாற்பக உயரத்தில் (CBH) சுற்றளவு தரை மட்டத்தில் இருந்து 1.37மீ., இனங்கள், பினாலஜி (மலரும், பழம் மற்றும் பறிப்பு) மற்றும் பயன்பாடுகளின் பெயர்களுடன் அளவிடப்பட்டது. பகுதிகளை ஆய்வு செய்த பிறகு, விரிவான மரங்களின் பட்டியல் தொகுக்கப்பட்டுள்ளது. ஆய்வுப் பகுதியிலிருந்து அனைத்து தாவரங்களின் பட்டியல் தயாரிக்கப்பட்டு அவற்றின் வாழ்விடங்கள் பதிவு செய்யப்பட்டன. இந்த அடிப்படைக் கணக்கெடுப்பின் போது மரங்களின் இனங்கள் ஆவணப்படுத்தப்பட்டன. இந்த பகுதியில் வளரும் ஆதிக்க தாவர இனங்கள் அசாடிராக்க்டா இண்டிகா ப்ரோசோபிஸ் ஜூலிஃப்ளோரா போன்றவை. தயவுசெய்து அட்டவணை எண்.3.54 ஐப் பார்க்கவும்.

அட்டவணை எண்: 3.54. முன்மொழியப்பட்ட திட்ட தளத்தில் இருந்து 300மீ சுற்றளவுக்கு மரம் கணக்கெடுப்பு

வ.எண்	ஆங்கிலப் பெயர்	வட்டார மொழி பெயர்	அறிவியல் பெயர்	மரங்களின் எண்ணிக்கை
மரங்கள்				
1.	அகாசியா நிலோட்டிகா	கருவேலம்மரம்	வச்செலியானிலோட்டிகா	4
2.	மெஸ்கைட்	முள்ளுமரம்	புரோசோபிஸ் ஜூலிஃப்ளோரா	33
3.	வேம்பு	வேம்பு	அசாடிராக்டா இண்டிகா	27
4.	ஆசிய பனைமரம்	பனை மரம்	போராசஸ் ஃபிளாபெல்லிஃபர்	6
5.	கசப்பான அல்பீசியா	அரப்பு மரம்	அல்பிசியா அமரா	4
6.	தேங்காய்	தென்னை மரம்	கோகோஸ் நியூசுஃபெரா	60

(ஆதாரங்கள்: கள ஆய்வில் இனங்கள் அவதானிப்பு)

அட்டவணை எண்: 3.55. கச்சைகட்டி கிராமத்தின் தாங்கல் மண்டலத்தில் உள்ள தாவரங்கள், சாதாரண கல் மற்றும் கிராவல் குவாரி (முதன்மை தரவு மற்றும் இரண்டாம் நிலை தரவு)

வ.எண்	ஆங்கிலப் பெயர்	வட்டார மொழி பெயர்	அறிவியல் பெயர்	குடும்பம் பெயர்	வளங்களைப் பயன்படுத்தும் வகை *(E,M,EM)
மரங்கள்					
1.	வேம்பு அல்லது இந்திய இளஞ்சிவப்பு	வேம்பு	அசாடிராக்டா இண்டிகா	மெலியாசியே	M
2.	பொதுவான அத்தி	அதி மரம்	ஃபிகஸ் கரிகா	அனகார்டியாசியே	EM
3.	ஃப்ரைவுட்	வாகை	அல்பிசியா லெபெக்	மிமோசேசி	M
4.	இந்திய பிளம்	எலந்தை மரம்	ஜிசிபஸ் மொரிஷியனா	ரம்னேசியே	EM
5.	மாங்கனி	மங்கா	மங்கிஃபெரா இண்டிகா	அனகார்டியாசியே	E
6.	எண்ணெய் கேக் மரம்	வுன்ஜா	அல்பிசியா அமரா	ஃபேபேசியே	M
7.	சைனாபெர்ரி	மாலை வேம்பு	மெலியா அஸெடராக் எல்	மெலியாசியே	M
8.	வெல்வெட் மெஸ்கிட்	முல்லு மரம்	புரோசோபிஸ் ஜூலிஃப்ளோரா	ஃபேபேசியே	M
9.	இந்திய ரோஸ்வுட்	ஷிஷாம்	டால்பெர்ஜியா சிஸ்ஸூ	ஃபேபல்ஸ்	M
10.	மெட்ராஸ் முள்	குடுகாபுளி	பித்தெசெல்லோபியம் டல்ஸ்	ஃபேபேசியே	EM
11.	போர்டியா மரம்	பூவரசன்	தெஸ்பெசியா பாபுல்னியா	மால்வேசி	E
12.	ராயல் பாயின்சியானா	செம்மயிர் கொன்றா	டெலோனிக்ஸ் ரெஜியா	ஃபேபேசியே	M
13.	எலுமிச்சை	ஏழுமுச்சைபாலம்	சிட்ரஸ் எலுமிச்சை	ருடேசி	EM
14.	ஜாமுன் பழ ஆலை	கடற்படை மரம்	சைசிஜியம் சீரகம்	மிர்டேசியே	EM
15.	கம் அரபு மரம்	கருவேலம்	வச்செலியா நிலோட்டிகா	ஃபேபேசியே	E
16.	கசோட் மரம்	மஞ்சள் கொன்றை	காசியா சியாமியா	ஃபேபேசியே	M
17.	ஆசிய பனைமரம்	பனை மரம்	போராசஸ் ஃபிளாபெல்லிஃபர்	அரேகேசியே	E
18.	மூங்கில்	மூங்கில்	பாம்புசாய்டே	போவாசியா	E
19.	தேக்கு	தேக்கு	டெக்டோனா கிராண்டிஸ்	வெர்பெனேசியே	E

20.	இந்திய மல்பெரி	நுனா மரம்	மொரிண்டா டிங்க்டோரியா	ரூபியாசியே	E
21.	பனியன்	அலை	ஃபிகஸ் பெங்காலென்சிஸ்	மொரேசியே	E
22.	முந்திரி	முந்திரி	அனகார்டியம் ஆக்சிடென்டேல்	அனகார்டியாசியே	EM
23.	தேங்காய்	தென்னை மரம்	கோகோஸ் நியூசிஃபெரா	அரேகேசியே	EM
24.	குதிரைவாலி அவள்-ஓக்	சவுக்கு மரம்	Casuarina equisetifolia	காசுவரினேசி	E
25.	யூகலிப்டஸ்	தைலம் மரம்	யூகலிப்டஸ் டெரிடிகார்னிஸ்	மிர்டேசியே	M
26.	கிரீமி மயில் மலர்	பெருங்கொன்றை	டெலோனிக்ஸ் எலாடா	ஃபேபேசியே	M
27.	பொங்கமியா பின்னடா	பொங்கம்	மில்லெட்டியா பின்னாட்டா	ஃபேபேசியே	M
28.	இந்திய பேல்	வில்வம்	ஏகல் மார்மெலோஸ்	ருடேசி	E
29.	இந்திய நெல்லிக்காய்	நெல்லி	ஃபில்லாந்தஸ் எம்ப்லிகா	ஃபிலாந்தேசியே	EM
30.	கொய்யா	கொய்யா	சைடியம் குஜாவா	மிர்டேசியே	EM
31.	புளி	புளியமரம்	புளி இண்டிகா	பருப்பு வகைகள்	EM
32.	முருங்கை மரம்	முருங்கை மரம்	மோரிங்கா ஒலிஃபெரா	மோரிங்கேசி	EM
33.	சர்க்கரை ஆப்பிள்	சீதாபாலம்	அன்னோனா ஸ்குவாமோசல்	அன்னோனேசியே	EM
34.	பப்பாளி	பப்பாளி மரம்	கரிகா பப்பாளி எல்	காரிகேசி	EM
35.	வாழை மரம்	வாழைமரம்	மூசா அக்குமினாட்டா	முசேசியே	EM
36.	பலா பழம்	பலமரம்	ஆர்டோகார்பஸ் ஹீட்டோரோபில்லஸ்	மொரேசியே	E
புதர்கள்					
1.	லந்தானா	உன்னிச்செடி	லந்தானா கேமரா	வெர்பெனேசியே	M
2.	இரவு நிழல் திட்டம்	சுண்டைகா	சோலனம் தோர்வும்	சோலனேசியே	EM
3.	ஆமணக்கு எண்ணெய் ஆலை	அமணக்கு	ரிசினஸ் கம்யூனிஸ்	Euphorbiaceae	M
4.	முள் ஆப்பிள்	ஊமத்தாய்	டதுரா ஸ்ட்ரோமோனியம்	சோலனேசியே	E
5.	கரடுமுரடான காக்லெபு	ஓட்டரச்சேடி	சாந்தியம் ஸ்ட்ரூமரியம்	ஆஸ்டெரேசி	M
6.	முக்கோண தளிர்	சதுரகல்லி	யூபோர்பியா பழங்கால	யூபோர்பியேசி	NE
7.	இந்திய ஜுஜுபி	எலந்தை	ஜிசிபஸ் மொரிஷியனா	ரம்னேசியே	M

8.	காபி சென்னா	கட்டுத்தகரை	சென்னா ஆக்ஸிடெண்டலிஸ்	ஃபேபேசியே	M
9.	ரோஸி பெரிவிங்கிள்	நித்யகல்யாணி	காத்ராந்தஸ் ரோஸஸ்	அபோசினேசியே	M
10.	பால் களை	எருக்கு	கலோட்ரோபிஸ் ஜிகாண்டியா	அபோசினேசியே	M
11.	ஆவாரம்	ஆவரை	சென்னா ஆரிகுலட்டா	அபோசினேசியே	M
12.	சீன கற்பகம்	நொச்சி	வைடெக்ஸ் நெகுண்டோ	லாமியாசியே	M
13.	இந்திய மல்லோ	துத்தி	அபுடிலோன் இண்டிகம்	மால்வேசி	M
14.	இந்திய ஒலியாண்டர்	அராலி	நேரியம் இண்டிகம்	அபோசினேசியே	M
15.	காலணி மலர்	செம்பருத்தி	ஹைபிஸ்கு ரோசா-சினென்சிஸ்	மால்வேசி	EM
16.	சுத்திகரிப்பு நட்டு	கட்டமணக்கு	ஜட்ரோபா கர்காஸ்	Euphorbiaceae	EM
17.	நெடுவரிசை கற்றாழை	சப்பாத்திக்கல்லி	செரியஸ் ப்டெரோகோனஸ்	கற்றாழை	M
18.	புஷ் மார்னிங் க்ளோரி	நெய்வேலிக் கட்டமணக்கு	ஐபோமியா கார்னியா	கன்வால்வுலேசி	E
19.	நூற்றாண்டு ஆலை	ஆனைகத்தலை	நீலக்கத்தாழை அமெரிக்கானா	அஸ்பாரகேசி	M
20.	குள்ளநரி ஜுஜுபி	சூரைப்பழம்	ஜிசிபஸ் ஓனோபோலியா	ரம்னேசியே	M
21.	புலி ஆணி	எலி வெராண்டி	மார்டினியா அன்னுவா	Martyniaceae	M
22.	மயில் மலர்	மயில் கொண்டை	சீசல்பினியா புல்செரிமா	ஃபேபேசியே	M
23.	தண்ணீர் கீரை	நாழிகம்	ஐபோமியா அக்வாட்டிகா	கன்வால்வுலேசி	E
24.	மரவள்ளிக்கிழங்கு	மரவல்லி கிழங்கு	மனிஹாட் எஸ்குலெண்டா	யூபோர்பியேசி	EM
25.	ஹாப்புஷ்	விறலி	டோடோனியா விஸ்கோசா	சபிண்டேசியே	E
26.	காகித மலர்	கஹித பூ	போகன்வில்லா கிளாப்ரா	நிக்டாஜினேசி	M
27.	டதுரா மெட்டல்	ஊமத்தை	டதுரா மெட்டல்	சோலனேசியே	NE
மூலிகைகள்					
1.	கோட் பொத்தான்கள்	தாத்தா பூ	டிரிடாக்ஸ் ப்ரோகம்பென்ஸ்	ஆஸ்டெரேசி	M
2.	கத்திரிக்காய்	கத்திரிக்காய்	சோலனம் மெலோங்கினா	சோலனேசியே	EM

3.	கற்றாழை பார்படென்சிஸ்	கட்ராழை	கற்றாழை	அஸ்போடெலேசியே	M
4.	மலை முடிச்சு புல்	தேங்காய்ப்பூ கீரை	ஏர்வ லநட	அமரந்தேசி	M
5.	முட்கள் நிறைந்த சாஃப் பூ	நாயுருவ்	அச்சிராந்தஸ் அஸ்பெரா	அமரந்தேசி	M
6.	பிந்தி	நெருஞ்சி	டிரிபுலஸ் டெரெஸ்ட்ரிஸ்	ஜிகோபிலேசியே	M
7.	மீன் விஷம்	கொலிஞ்சி	டெஃப்ரோசியா பர்ஹூரியா	ஃபேபேசியே	M
8.	துளசியை செய்யுங்கள் தடை	மேலக்கை பூண்டு	குரோட்டன் போன்பிளாண்டியான ஸ்	யூபோர்பியேசி	
9.	கமெலினா பெங்காலென்சிஸ்	கனவாழ	கமெலினா பெங்காலென்சிஸ்	கமெலினேசியே	M
10.	ஆஸ்துமா-தாவரம்	அம்மன் பச்சரிசி	யூபோர்பியா ஹிர்டா	Euphorbiaceae	EM
11.	இந்திய doab	அருகம்புல்	சைனோடான் டாக்டைலான்	போவாசியா	EM
12.	ஸ்பைனி அமராந்த்	முல்லு கீரை	அமராந்தஸ் ஸ்பினோசஸ்	அமரந்தேசி	M
13.	மிளகாய்	மிளகாய்	கேப்சிகம் ஆண்டு	சோலனேசியே	M
14.	ஃபிளானல் களை	சிடா முட்டி	சிடா கார்டிஃபோலியா	மால்வேசி	M
15.	இந்திய காப்பர்லீஃப்	குப்பைமேனி	அகலிபா இண்டிகா	யூபோர்பியேசி	EM
16.	மார்ஷ் பார்பெல்	நீர்முள்ளி	ஹைக்ரோபிலா ஆரிகுலட்டா	அகந்தேசி	M
17.	ஆசிய சிலந்திப்பூ	நாய்கடுகு	கிளியோம் விஸ்கோசா எல்	கிளியோமேசி	M
18.	தக்காளி	தக்கலி	சோலனம் லைகோபெர்சிகம்	சோலனேசியே	EM
19.	வெள்ளை டம்மர்	மூக்குடிப்பூண்டு	விகோவா இண்டிகா	ஆஸ்டெரேசி	M
20.	கிளியோம் விஸ்கோசா	நாய் கடுகு	செலோம் விஸ்கோசா	கப்பரிடேசி	EM
21.	பிந்தி	நெருஞ்சி முல்லு	டிரிபுலஸ் டெரெஸ்ட்ரிஸ்	ஜிகோபிலேசியே	M
22.	பாரா கோக்ரு	யானைநெருஞ்சில்	பெடலியம் மியூரெக்ஸ்	பெடலியாசியே	M
23.	டிஜீரியா முரிகாட்டா	தோய்யா கீரை	டிஜீரியா முரிகாட்டா	அமரந்தேசி	EM
24.	தவறான டெய்சி	கரிசலாங்கண்ணி	எக்லிப்டா ஆல்பா	ஆஸ்டெரேசி	EM
25.	சீமை ஜாய்வீட்	பொன்னக்கண்ணி	ஆல்டர்னாந்தெரா செசிலிஸ்	அமரந்தேசி	EM

26.	பிக்நட்	நட்டபூச்செடி	ஹைப்டிஸ் சுவேயோலென்ஸ்	லாமியாசியே	EM
27.	வயல் பீன்ஸ்	ஆவரை	பதுமராகம் பீன்ஸ்	ஃபேபேசியே	EM
28.	பொதுவான லுகாஸ்	தும்பை	லியூகாஸ் அஸ்பெரா	லாமியாசியே	EM
29.	புனித துளசி	துளசி	ஓசிமம் டெனூஃப்ளோரம்	லாமியாசியே	EM
30.	மலபார் கேட்மின்ட்	பேய் வெரட்டி	அனிசோமெலஸ் மலபாரிகா	லாமியாசியே	M
31.	கோட் பொத்தான்கள்	தாத்தா பூ	டிரிடாக்ஸ் ப்ரோகம்பென்ஸ்	ஆஸ்டெரேசி	M
32.	இந்திய புதினா	கற்பூர வல்லி	கோலியஸ் அம்போனிகஸ்	லாமியாசியே	M
33.	கற்றாழை பார்படென்சிஸ்	கட்ராழை	கற்றாழை	அஸ்போடெலேசியே	EM
34.	ஐரோப்பிய கருப்பு நைட்வேட்	மணத்தக்காளி	சோலனும்னிக்ரம்	சோலனேசியே	EM
35.	பிரகாசமான கண்கள்	நித்தியகல்யாணி	கதரந்தஸ் ரோஸஸ்	அபோசினேசியே	M
36.	கேரட் புல்	பார்த்தீனியம்	பார்த்தீனியம் ஹிஸ்ட்ரோபோரஸ்	ஆஸ்டெரேசி	-
ஏறுபவர்/பழம்பூக்கள்					
1.	தண்டு கொண்ட கொடி	பேரண்டை	சிசஸ் குவாட்ராங்குலரிஸ்	விட்டேசி	EM
2.	ரோசரி பட்டாணி	குண்டுமணி	அப்ரூஸ் ப்ரிகேடோரியஸ்	ஃபேபேசியே	EM
3.	ஐவி பூசணி	கோவை	கொக்கினியா கிராண்டிஸ்	குக்குர்பிடேசி	EM
4.	பலூன் ஆலை	முடக்கத்தான்	கார்டியோஸ்பெர்மம் ஹாலிகாபம்	சபிண்டேசியே	EM
5.	கசப்பான ஆப்பிள்	பெய்க்குமட்டி	சிட்ரல்லஸ் கோலோசிந்திஸ்	குக்குர்பிடேசி	M
6.	பட்டாம்பூச்சி பட்டாணி	சங்கு பூ	கிளிட்ரோரியா டெர்னேடியா	ஃபேபேசியே	M
7.	வெற்றிலை	வெற்றிலை	பைபர் வெற்றிலை	பைப்பரேசி	EM
8.	கூரான பூசணி	கோவக்காய்	டிரிகோசாந்தெஸ் டியோகா	குக்குர்பிடேசி	M
9.	காட்டு கசப்பு	பாவற்காய்	மொமோர்டிகா சரண்டியா	குக்குர்பிடேசி	M

10.	பாட்டில் காவலர்	சொரக்காய்	லாஜெனாரியா சிசெராரியா	குக்குர்பிடேசி	EM
11.	வெள்ளை பூசணி	பூசனைக்காய்	குக்குர்பிடேசி	குக்குர்பிடேசி	M
12.	காட்டு மல்லிகை	மல்லி	ஜாஸ்மினம் அகஸ்டிஃபோலியம்	ஓலியேசி	EM
13.	நட்டு புல்	கோரை	சைபரஸ் ரோட்டாண்டஸ்	போவாசியா	EM
14.	குகுமிஸ் மேடராஸ்படனஸ்	முசுமுசுக்கை	முகியா மேடராஸ்பதானா	குக்குர்பிடேசி	M
புற்கள்					
1.	எராக்ரோஸ்டிஸ்	புல்லு	எராக்ரோஸ்டிஸ் ஃபெருஜினியா	போவாசியா	E
2.	காற்றாலை புல்	செவ்வரகுப்புல்	குளோரிஸ் பார்படா	அமரந்தேசி	NE
3.	பெரிய ப்ரோம்	தோடப்பம்	ப்ரோமஸ் டயான்ட்ரஸ்	போவாசியா	E
4.	காட்டில் அரிசி	குதிரை வாழ்கட்டு அறுசி	எக்கினோகுளோவா கொலோனா	போவாசியா	NE
5.	மொரிஷியன் புல்	மூங்கில் புல்	அப்லுடா முடிகா	போவாசியா	NE
6.	ஊசி புல்	தோடப்பம்	அரிஸ்டிடா அட்சென்ஷினிஸ்	போவாசியா	E
7.	எராக்ரோஸ்டிஸ்	புல்லு	எராக்ரோஸ்டிஸ் ஃபெருஜினியா	போவாசியா	E

*E- பொருளாதாரம், M- மருத்துவம், EM- பொருளாதாரம் மற்றும் மருத்துவம், NE- மதிப்பீடு செய்யப்படவில்லை

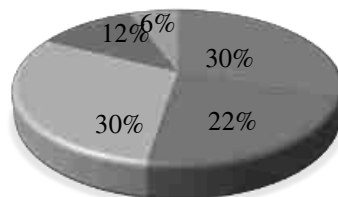
3.5.2. தாங்கல் மண்டலத்தில் உள்ள தாவரங்களின் கலவை (முதன்மை தரவு மற்றும் இரண்டாம் நிலை தரவு)

ToR இன் படி 10 கிமீ சுற்றளவில் எட்டு வெவ்வேறு இடங்களில் காலை 10.30 முதல் மதியம் 1.00 மணி வரை தாங்கல் மண்டல தாவர மாதிரிகள் நடத்தப்பட்டன. பொதுவான மதிப்பீட்டிற்கான மிக முக்கியமான மற்றும் பரவலாகப் பயன்படுத்தப்படும் முறைகள் பெல்ட் டிரான்செக்ட்/குவாட்ரேட் முறைகள் ஆகும். தேர்ந்தெடுக்கப்பட்ட பகுதியில் சீரற்ற மாதிரி முறைகளைப் பின்பற்றி வாழ்விட வகைகளின்படி ஆய்வுப் பகுதி பிரிக்கப்பட்டது. சுற்றுச்சூழல் அமைப்புகளில் தாவர பல்லுயிர் ஆய்வுக்கு, குவாட்ரேட் முறைகள் பின்பற்றப்பட்டன. முன்மொழியப்பட்ட திட்டத் தளத்தில் பதிவுகளின் அடிப்படையில் மொத்தம் 120 இனங்கள் தாங்கல் மண்டல ஆய்வுப் பகுதியில் உள்ளன. அவற்றில் மரங்கள் 36, மூலிகைகள் 36, புதர்கள் 27, ஏறும் பறவைகள்/ கொடிகள் 14 மற்றும் புற்கள் 7 என மலர் (120) வகைகள் அடையாளம் காணப்பட்டன. தாவர ஆய்வுகளின் தாங்கல் மண்டலத்தின் முடிவு, அட்டவணை எண்.3.55 இல் குறிப்பிடப்பட்டுள்ள ஆய்வுப் பகுதியில் ஃபேபேசி மற்றும் குக்குர்பிடேசியஸ், யூபோர்பியாசியே முதன்மையான ஆதிக்கம் செலுத்தும் இனங்கள் என்பதைக் காட்டுகிறது. இந்த சுரங்க நடவடிக்கையால் எந்த பாதிப்பும் இல்லை. சுரங்கப் பகுதியிலும் அவற்றைச் சுற்றியுள்ள ஆய்வுப் பகுதியிலும் அரிய, அழிந்துவரும் மற்றும் அச்சுறுத்தும் தாவர இனங்கள் எதுவும் இல்லை. முன்மொழியப்பட்ட திட்டப் பகுதியைத் தவிர, விவசாய நிலம் உள்ளது. தோட்டக்கலை மற்றும் விவசாய நிலங்கள் தீண்டத்தகாதவை. சுரங்கப் பகுதியிலும் அவற்றைச் சுற்றியுள்ள ஆய்வுப் பகுதியிலும் அரிய, அழிந்துவரும் மற்றும் அச்சுறுத்தும் தாவர இனங்கள் எதுவும் இல்லை. முதன்மை கணக்கெடுப்பு (தள அவதானிப்புகள்) மற்றும் உள்ளூர் மக்களுடன் கலந்துரையாடல் ஆகியவற்றின் அடிப்படையில் மலர் இனங்களின் பட்டியல் தயாரிக்கப்பட்டுள்ளது. மரங்கள், புதர்கள், மூலிகைகள் மற்றும் ஏறுபவர்களின் கீழ் உள்ள பல்வேறு தாவர வாழ்க்கை வடிவங்களின் மொத்த எண்ணிக்கை அட்டவணை எண் 3.56 இல் காட்டப்பட்டுள்ளது மற்றும் அவற்றின்% விநியோகம் படம் எண் 3.35 இல் காட்டப்பட்டுள்ளது.

அட்டவணை எண்: 3.56: ஆய்வுப் பகுதியில் உள்ள மலர் வாழ்க்கை வடிவங்களின் எண்ணிக்கை

வ.எண்	தாவர வாழ்க்கை வடிவம்	இனங்களின் எண்ணிக்கை
1	மரங்கள்	36
2	புதர்கள்	27
3	மூலிகைகள்	36
4	ஏறுபவர் / படர்வாள்	14
6	புற்கள்	7
இனங்களின் மொத்த எண்ணிக்கை		120

Fig No. 3.35: Graph Showing % Distribution Of Floral Life Forms (Buffer Zone)



3.5.3. இனங்கள் பன்முகத்தன்மை

ஷானன் பன்முகத்தன்மை குறியீட்டு, எட்டு மாதிரித் தளங்களில் உள்ள பன்முகத்தன்மையை மதிப்பிடுவதற்குப் பயன்படுத்தப்பட்டு, மிகவும் மாறுபட்ட தளத்தை முன்னிலைப்படுத்தவும், மேலும் ஒவ்வொரு தளத்தின் ஷானன் வீனர் பன்முகத்தன்மை குறியீட்டை சூத்திரத்தைப் பயன்படுத்தி கணக்கிடவும்:

$$H = - \sum P_i \ln P_i$$

எங்கே, H' = பன்முகத்தன்மையின் ஷானன் குறியீடு

S= ஒரு இனத்தின் தனிநபர்களின் எண்ணிக்கை

$$P_i = \frac{S_i}{N}$$

N = மாதிரியில் உள்ள அனைத்து நபர்களின் மொத்த எண்ணிக்கை

ln: என்பது e-[அடிப்படைக்கான மடக்கை

மலர்களின் பன்முகத்தன்மையை மதிப்பிடுவதற்கு, 8 இடங்களில் குவாட்ராட் மாதிரிகள் மேற்கொள்ளப்பட்டன, அங்கு ஒவ்வொரு இடத்திலும் 10 x 10 மீ, 5 x 5 மீ மற்றும் 1 x 1 மீ அளவுகளில் 10 குவாட்ரேட்டுகள் அமைக்கப்பட்டன. விவசாயம் செய்யப்படாத அல்லது பழத்தோட்டம் அல்லது தோட்டம் இல்லாத நிலங்களில் மாதிரி இடங்கள் தோராயமாக தேர்ந்தெடுக்கப்பட்டன. ஷானன் பன்முகத்தன்மை குறியீட்டைத் தொடர்ந்து பல்லுயிர் மதிப்பு கண்டறியப்பட்டது:

அட்டவணை எண்: 3.57 மலர் பன்முகத்தன்மை

மாதிரி இடம்	ஷானன் பன்முகத்தன்மை குறியீடு	சமநிலை	செழுமை (இனங்களின் எண்ணிக்கை)	தனிநபர்களின் மொத்த எண்ணிக்கை	சராசரி மக்கள் தொகை அளவு
இடம்-1	3.03	0.96	57	112	2.24
இடம்-2	3.53	0.95	43	61	1.52
இடம்-3	3.52	0.94	40	70	1.76
இடம்-4	3.22	0.94	30	52	1.23
இடம்-5	3.34	0.96	33	46	1.41
இடம்-6	3.34	0.96	33	54	1.63
இடம்-7	3.60	0.97	40	53	1.32
இடம்-8	3.20	0.95	28	36	1.37

3.5.3.1. விளக்கம்

திட்ட சுயவிவரப் பகுதியில் இருக்கும் தாவரங்களின் ஷானன் பன்முகத்தன்மை குறியீடு (H) 3.03 முதல் 3.60 வரை இருக்கும். இருப்பிடம் -7ஐச் சுற்றி மதிப்புகள் அதிகமாக காணப்பட்டன. பூக்களின் பன்முகத்தன்மை மற்றும் அதைச் சுற்றியுள்ள பகுதிகளில் மூன்று இடங்கள் தேர்ந்தெடுக்கப்பட்டன, ஏனெனில் நிலப்பரப்பு இருப்பதால் சராசரி மதிப்புகள் அதிகம். மரங்களின் பன்முகத்தன்மையில் ஒரு சில மரங்கள் ஆதிக்கம் செலுத்துவது கண்டறியப்பட்டது மற்றும் அகாசியா நிலோடிகா, மற்றும் ப்ராப்சோபிஸ் ஜுலிஃப்ளோரா, கலோட்ரோபிஸ் ஜிகாண்டியா, நோ RET (அரிதான, அழிந்துவரும் மற்றும் அச்சுறுத்தும்) மலர் இனங்கள் போன்ற மூலிகை இனங்கள் தாவரவியல் கணக்கெடுப்பில் பதிவு செய்யப்பட்டுள்ளன.



A. ஜட்ரோபா கர்காஸ்



B. ஓசிமம் டெனூஃப்ளோரம்




C. மங்கிக்ஃபெரா இண்டிகா



D. ரிசினஸ் கம்யூனிஸ்



E. மொமோர்டிகா சரண்டியா



F. சிசஸ் குவாட்ராங்குலரிஸ்



G. யூகலிப்டஸ்டெரிடிகார்னிஸ்



H. யூபோர்பியா பழங்காலா



I. பார்த்தீனியம் ஹிஸ்டரோபோரஸ்



J. கோகோஸ் நியூசிக்ஃபெரா



K. டிரிபுலஸ் டெரெஸ்ட்ரிஸ்



L. கொக்கினியா கிராண்டிஸ்



M. டிரிடாக்ஸ் ப்ரோகம்பென்ஸ்



N. டெகோமா ஸ்டான்ஸ்



O. வைடெக்ஸ் நெகுண்டோ



P. ஓபன்டியா டில்லினி



Q. பித்தெசெல்லோபியம் டல்ஸ்



R. புரோசோபிஸ்



ஜூலிஃப்ளோரா



S. போராசஸ் ஃபிளாபெல்லிபெர்ட் T. லந்தனா கேமரா U. கலோட்ரோபிஸ் ஜிகாண்டியா

படம் எண்: 3.36. தாங்கல் மண்டல பகுதியில் தாவர இனங்கள் கண்காணிப்பு

3.5.4. ஆய்வுப் பகுதியின் பொருளாதார முக்கியத்துவம் வாய்ந்த தாவரங்கள்

விவசாய பயிர்கள்: முக்கிய விவசாய பயிர்கள் சோளம் மற்றும் நெல். உள்ளூர்வாசிகள் கத்தரி, முருங்கை, வெங்காயம், கொத்தமல்லி உள்ளிட்ட பல்வேறு காய்கறிகள் மற்றும் பழங்களையும், வாழை, பப்பாளி, மாம்பழம், கொய்யா போன்ற பழங்களையும் பயிரிடுகின்றனர்.

மருத்துவ இனங்கள்: தரிசு நிலங்களில் பொதுவாகக் காணப்படும் இன்னும் பல மருத்துவத் தாவரங்கள் அருகிலுள்ள பகுதியில் உள்ளன. *Azadirachta indica* (Neem), *Ocimum tenuiflorum* (புனித துளசி), முதலியன, இப்பகுதியில் பொதுவான மருத்துவ தாவரங்கள்.

அரிய மற்றும் அழியும் நிலையில் உள்ள மலர் இனங்கள்: ஆய்வுப் பகுதியில் அரிதான அல்லது அழிந்து வரும் அல்லது அச்சுறுத்தப்படும் (RET) இனங்கள் எதுவும் இல்லை. தாவரங்கள் கணக்கெடுப்பின் போது, IUCN (இயற்கை மற்றும் இயற்கை வளங்களைப் பாதுகாப்பதற்கான சர்வதேச ஒன்றியம்) வழிகாட்டுதல்களின் கீழ் எந்த உயிரினங்களும் அழியும் அல்லது அச்சுறுத்தலுக்கு உள்ளாகவில்லை.

3.5.5. RF / PF பகுதிகளில் உள்ள தாவரங்கள், சுற்றுச்சூழல் உணர்திறன் பகுதிகள்

தேசிய பூங்காக்கள், சரணாலயங்கள், உயிர்க்கோள காப்பகங்கள், வனவிலங்கு தாழ்வாரங்கள், ராம்சார் தளங்கள், புலி/யானை காப்பகங்கள்/(இருக்கும் மற்றும் முன்மொழியப்பட்டவை) சுரங்க குத்தகை பகுதியின் 10 கி.மீக்குள் இல்லை. ஆய்வுப் பகுதியில் சில காப்புக்காடுகள் உள்ளன, வெகுதுமலை R.F வடகிழக்கில் சுமார் 220மீ தொலைவில் அமைந்துள்ளது, அதைத் தொடர்ந்து சிறுமலை R.F 4.5 கிமீ -N மற்றும் செம்பதி R.F 7.2 கிமீ -NE. எனவே தேசிய வனவிலங்கு வாரியத்தின் அனுமதி சமர்ப்பிப்பு எழவில்லை. ஆய்வு பகுதியில் வனவிலங்கு சரணாலயம் இல்லை. கூடுதலாக, திட்டப் பகுதியிலிருந்து 10 கி.மீக்குள் உயிர்க்கோளக் காப்பகங்கள், வனவிலங்கு வழித்தடங்கள் அல்லது புலி/யானை காப்பகங்கள் இல்லை. சுரங்க குத்தகை பகுதியிலோ அல்லது தாங்கல் மண்டலத்திலோ பாதுகாக்கப்பட்ட (PF) காடுகள் இல்லை. இதனால், வன நிலம் எந்த வகையிலும் ஈடுபடவில்லை.

முன்மொழியப்பட்ட சுரங்க குத்தகைப் பகுதிக்குள் தேசியப் பூங்காக்கள் அல்லது முக்கியமான பறவைப் பகுதிகள் (IBAகள்) அல்லது ஈரநிலங்கள் அல்லது விலங்கினங்கள் அல்லது நீர்நிலைகள் அல்லது மனிதக் குடியிருப்புகளின் இடம்பெயர்வுப் பாதைகள் போன்ற பாதுகாக்கப்பட்ட அல்லது சுற்றுச்சூழல் உணர்வுப் பகுதிகள் எதுவும் இல்லை. உயிர்க்கோள இருப்புக்கள் அல்லது வனவிலங்கு சரணாலயங்கள் அல்லது தேசிய பூங்காக்கள் அல்லது முக்கியமான பறவை பகுதிகள் (IBA கள்) அல்லது விலங்கினங்களின் இடம்பெயர்வு பாதைகள் எதுவும் இல்லை. எனவே, ஆய்வின் கீழ் உள்ள பகுதி (சுரங்க குத்தகை பகுதி மற்றும் 10 கிமீ இடையக மண்டலம்) சூழலியல் ரீதியாக உணர்திறன் இல்லை. இது முன்மொழியப்பட்ட திட்ட தளத்திலிருந்து தொலைவில் உள்ளது.

இதனால், வன நிலம் எந்த வகையிலும் ஈடுபடவில்லை. இந்த சுரங்க நடவடிக்கையால் எந்த பாதிப்பும் இல்லை. சுரங்க குத்தகைப் பகுதியில் காடுகளோ, வனவாசிகளோ, காடுகளைச் சார்ந்த சமூகங்களோ இல்லை. காடுகளால் பாதிக்கப்பட்ட குடும்பங்கள் (PF) அல்லது மக்கள் (PP) இருக்கக்கூடாது. எனவே, இத்திட்டத்தின் காரணமாக பாரம்பரிய வனவாசிகளின் உரிமைகள் பாதிக்கப்படாது.3.6. Fauna

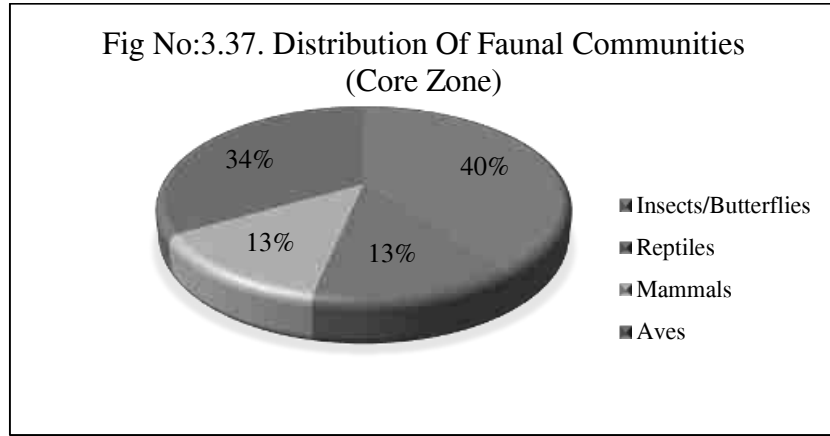
3.6.1. முக்கிய மண்டலத்தில் விலங்கினங்களின் கலவை (முதன்மை தரவு)

மூன்று இடங்களில் காலை 6.00 மணி முதல் 8.00 மணி வரை மைய மண்டல விலங்கின மாதிரிகள் நடத்தப்பட்டன. கச்சைகட்டி கிராமத்தின் மைய மண்டலத்தில் மொத்தம் 10 வகையான இனங்கள் காணப்பட்டன, சாதாரண கல் மற்றும் கிராவல் குவாரி (அட்டவணை எண்.3.59) அவற்றில் பூச்சிகள்/பட்டாம்பூச்சிகள் 6, ஊர்வன 2, பாலூட்டிகள் 2, மற்றும் பறவை 5. மொத்தம் முக்கிய சுரங்க குத்தகை பகுதியில் இருந்து 15 இனங்கள் பதிவு செய்யப்பட்டுள்ளன. இந்த இனங்கள் எதுவும் ஆய்வுப் பகுதி மற்றும் சுற்றுப்புறங்களில் அச்சுறுத்தலுக்கு உள்ளாகவோ அல்லது பரவக்கூடியதாகவோ இல்லை. அட்டவணை I இனங்கள் இல்லை மற்றும் 14 இனங்கள் இந்திய வனவிலங்கு சட்டம் 1972 இன் படி அட்டவணை IV இன் கீழ் உள்ளன. சுரங்க குத்தகை பகுதியில் மொத்தம் 5 வகையான பறவைகள் காணப்பட்டன. ஆபத்தான, ஆபத்தான, பாதிக்கப்படக்கூடிய மற்றும் உள்ளூர் இனங்கள் எதுவும் காணப்படவில்லை. அறிவியல் பெயருடன் மைய மண்டலத்தில் உள்ள விலங்கினங்களின் விவரங்கள் அட்டவணை எண். 3.58 இல் குறிப்பிடப்பட்டுள்ளன.

அட்டவணை எண்: 3.58. லேஸ் பகுதியின் முக்கிய மண்டலத்தில் உள்ள விலங்கினங்கள், சாதாரண கல் மற்றும் கிராவல் குவாரி (முதன்மை தரவு)

வ.எண்	அறிவியல் பெயர்	பொது பெயர்	IUCN சிவப்பு பட்டியல் தரவு
பூச்சிகள்/பட்டாம்பூச்சிகள்			
1.	அக்ரியன்ஸ்ப்	தட்டான்	-
2.	மஸ்கா டொமஸ்டிகா	ஹவுஸ் ஈ	-
3.	டானஸ் ஜெனுடியா	பொதுவான புலி	NL
4.	டானஸ் ஜெனுடியா	கோடிட்ட புலி	LC
5.	அபிசிண்டிகா	தேனீ	-
6.	ஹாமிடெர்ம்ஸ் சில்வெஸ்ட்ரி	கரையான்	LC
ஊர்வன			
1.	கலோட்ஸ் வெர்சிகலர்	தோட்ட பல்லி	LC
2.	மபூயா கரினடஸ்	பொதுவான தோல்	LC
பாலூட்டிகள்			
1.	மஸ் பூடுகா	இந்திய புல சுட்டி	NL
2.	ஹெர்பெஸ்டெஸ் ஜாவானிகஸ்	ஆசிய சிறிய முங்கூஸ்	LC
ஏவ்ஸ்			
1.	அக்ரிடோதெரஸ் டிரிஸ்டிஸ்	பொதுவான மைனா	LC
2.	லானியுசெக்ஸ்குபிட்டர்	ஷிக்ரா	LC
3.	கோர்வஸ்ஸ்ப்ளெண்டன்ஸ்	வீட்டுக் காக்கம்	LC
4.	யூடினாமிஸ்	கோயல்	LC
5.	டிக்ரூரஸ் மேக்ரோசெர்கஸ்	கருப்பு ட்ரோங்கோ	LC

*NL- பட்டியலிடப்படவில்லை, LC- குறைந்த கவலை



3.6.2. தாங்கல் மண்டலத்தில் விலங்கினங்களின் கலவை

விலங்குகள், குறிப்பாக முதுகெலும்புகள் உணவு, தங்குமிடம், துணை அல்லது பிற உயிரியல் தேவைகளைத் தேடி இடம் விட்டு இடம் நகர்வதால், மைய மற்றும் தாங்கல் பகுதிகளுக்கு தனித்தனி பட்டியல்கள் சாத்தியமில்லை, இருப்பினும், மைய மற்றும் தாங்கல் மண்டலம் தொடர்பான விலங்கினங்களின் தனி பட்டியல் தனித்தனியாக பட்டியலிடப்பட்டுள்ளது. சிறுமலை R.F 4.5 கிமீ - வடக்கு மற்றும் செம்பதி R.F 7.2 கிமீ - வடகிழக்கு ஆகியவற்றைத் தொடர்ந்து வடகிழக்கில் சுமார் 220மீ தொலைவில் அமைந்துள்ள வெகுதுமலை R.F ஆய்வுப் பகுதியில் சில காப்புக்காடுகள் உள்ளன. எனவே, மைய அல்லது தாங்கல் பகுதிக்குள் அரிதான அல்லது அழிந்து வரும் அல்லது உள்ளூர்

அல்லது அச்சுறுத்தலுக்கு உள்ளான (REET) இனங்கள் ஏற்படுவதற்கான வாய்ப்புகள் இல்லை.

மையப் பகுதியில் இருந்து 10 கிமீ சுற்றளவில் சரணாலயங்கள், தேசியப் பூங்காக்கள், புலிகள் காப்பகம் அல்லது உயிர்க்கோளக் காப்பகம் அல்லது யானைகள் தாழ்வாரம் அல்லது பிற பாதுகாக்கப்பட்ட பகுதிகள் எதுவும் இல்லை. மைய மற்றும் இடையகப் பகுதிகள் உட்பட முழு ஆய்வுப் பகுதியும் அழிந்து வரும் எந்த விலங்குகளிலிருந்தும் விடுபட்டது என்பது கிடைக்கக்கூடிய பதிவுகள், அறிக்கைகள் மற்றும் சூழ்நிலை ஆதாரங்களிலிருந்து தெளிவாகிறது. பச்சைத் தேனீ உண்பவர்கள், இந்திய நீல ராபின், பொதுவான மைனாக்கள், கருப்பு டிராங்கோக்கள், காகங்கள், மரங்கொத்திப் பறவைகள் போன்ற பொதுவான பறவை இனங்களைத் தவிர வேறு குடியிருப்புப் பறவைகள் இல்லை.

பாலூட்டிகளின் பட்டியல் (*நேரடியாகப் பார்க்கும் விலங்குகள் மற்றும் இரண்டாம் நிலை தரவு) அட்டவணை எண்.3.59 இல் கொடுக்கப்பட்டுள்ளது. கள ஆய்வின் போது பதிவு செய்யப்பட்ட பறவை இனங்களின் பட்டியல் மற்றும் ஆய்வுப் பகுதியிலிருந்து இலக்கியங்கள் அட்டவணை எண் 3.60 இல் கொடுக்கப்பட்டுள்ளன. கள ஆய்வின் போது பதிவுசெய்யப்பட்ட ஊர்வன இனங்களின் பட்டியல் மற்றும் ஆய்வுப் பகுதியின் இலக்கியங்கள் அட்டவணை எண் 3.61 இல் கொடுக்கப்பட்டுள்ளன. கள ஆய்வின் போது பதிவுசெய்யப்பட்ட பூச்சி இனங்களின் பட்டியல் மற்றும் ஆய்வுப் பகுதியின் இலக்கியங்கள் அட்டவணை எண் 3.62 இல் கொடுக்கப்பட்டுள்ளன. கள ஆய்வின் போது பதிவுசெய்யப்பட்ட நீர்வீழ்ச்சி இனங்களின் பட்டியல் மற்றும் ஆய்வுப் பகுதியின் இலக்கியங்கள் அட்டவணை எண் 3.67 இல் கொடுக்கப்பட்டுள்ளன மற்றும் திட்டப் பகுதியிலிருந்து அடையாளம் காணப்பட்ட பட்டாம்பூச்சிகளின் பட்டியல் மற்றும் அவற்றின் பாதுகாப்பு நிலை அட்டவணை எண்.3.64 இல் கொடுக்கப்பட்டுள்ளது. வனவிலங்கு பாதுகாப்புச் சட்டத்தின் அட்டவணை I இல் காணப்பட்ட அல்லது அறிவிக்கப்பட்ட இனங்கள் எதுவும் சேர்க்கப்படவில்லை என்பது பட்டியலிலிருந்து தெளிவாகத் தெரிகிறது. அதேபோல், அவை எதுவும் REET வகையின் கீழ் வராது.

வகைபிரித்தல் அடிப்படையில் திட்ட தளத்தில் இருந்து மொத்தம் 66 இனங்கள் அடையாளம் காணப்பட்டன. வாழ்விட வகைப்பாட்டின் அடிப்படையில் பெரும்பாலான இனங்கள் பூச்சிகள் 5, அதைத் தொடர்ந்து பறவைகள் 24, ஊர்வன 8, பாலூட்டிகள் 6, நீர்வீழ்ச்சிகள் 3 மற்றும் பட்டாம்பூச்சிகள் 20. மொத்தம் 24 வகையான பறவைகள் ஆய்வுப் பகுதியில் காணப்பட்டன. ஆபத்தான, ஆபத்தான, பாதிக்கப்படக்கூடிய மற்றும் உள்ளூர் இனங்கள் எதுவும் காணப்படவில்லை. அருகில் உள்ள விலங்கினங்களுக்கு எந்த பாதிப்பும் இல்லை.

ஆதிக்கம் செலுத்தும் இனங்கள் பெரும்பாலும் பறவைகள் மற்றும் பூச்சிகள் ஆகும், மேலும் மூன்று விரிவான கள விஜயத்தின் போது ஸ்பேரோதெகா ப்ரீவிசெப்சு, யூஃப்லிக்டிஸ் ஹெக்ஸ்டாடாக்டைலஸ், புஃபோமெலனோஸ்டிக்டஸ், ஆய்வு பகுதியில் அட்டவணை I இனங்கள் எதுவும் இல்லை. ஆபத்தான, ஆபத்தான, பாதிக்கப்படக்கூடிய மற்றும் உள்ளூர் இனங்கள் எதுவும் காணப்படவில்லை.

அட்டவணை எண்: 3.59. விலங்கினங்களின் பட்டியல் மற்றும் அவற்றின் பாதுகாப்பு நிலை,

பாலூட்டிகள்: (*நேரடியாகப் பார்க்கும் விலங்குகள் மற்றும் இரண்டாம் நிலை தரவு)

வ.எண்	அறிவியல் பெயர்	பொது பெயர்	IUCN பாதுகாப்பு நிலை
1.	ஃபனம்புலஸ் பால்மரம்	இந்திய பனை அணில்	LC
2.	மஸ் பூடுகா	இந்திய புல சுட்டி	LC
3.	ஹெர்பெஸ்டெஸ் ஜாவானிகஸ்	ஆசிய சிறிய முங்கூஸ்	LC
4.	லெபஸ் நிக்ரிகோலிஸ்	இந்திய முயல்	LC
5.	ராட்டஸ் நார்வேஜிகஸ்	பழுப்பு எலி	LC
6.	லெபஸ் நிக்ரிகோலிஸ்	முயல்	LC

அருகில் அச்சுறுத்தப்பட்டது; VU - பாதிக்கப்படக்கூடியது, DA - தரவு குறைபாடு,

NE - மதிப்பீடு செய்யப்படவில்லை

அட்டவணை எண்: 3.60. பட்டியலிடப்பட்ட பறவைகள்

வ.எண்	அறிவியல் பெயர்	பொது பெயர்	IUCN பாதுகாப்பு நிலை
1.	புபுல்கஸ் ஜபிஸ்	கால்நடை எக்ரேட்	LC
2.	சாக்ஸிகோலாய்ட்ஸ்ஃபுலிகாட்டா	இந்தியன் ராபின்	LC
3.	ஸ்ட்ரெப்டோபெலியாசி னென்சிஸ்	புள்ளிப் புறா	LC
4.	ஆக்சிபிட்டர் பேடியஸ்	ஷிக்ரா	LC
5.	கொராசியாஸ்பெங்கா லென்சிஸ்	இந்திய ரோலர்	LC
6.	அந்துஸ்ருஃபுலஸ்	நெல் வயல் பிபிட்	LC
7.	நெக்டேரினியா மினிமா	சிறிய சூரிய பறவை	LC
8.	அக்ரிடோதெரஸ்டிஸ்டிஸ்	பொதுவான மைனா	LC
9.	வனெலுசிண்டிகஸ்	ரெட்-வாட்டில் லேப்விங்	-
10.	டிக்ரூரஸ் மேக்ரோசெர்கஸ்	கருப்பு ட்ரோங்கோ	LC
11.	லோஞ்சுராபங்க்டுலாட்டா	புள்ளி முனியா	LC
12.	டென்ட்ரோசித்தவகபுண்டா	இந்திய ட்ரீபி	LC
13.	கோர்வஸ்ஸ்ப்ளெண்டன்ஸ்	வீட்டு காகம்	LC
14.	யூடினாமிஸ்	கோயல்	LC
15.	சித்தசுலா கிராமேனி	ரோஜா வளையம் கொண்ட கிளி	LC
16.	டிக்ரூரஸ் மேக்ரோசெர்கஸ்	கருப்பு ட்ரோங்கோ	LC
17.	கோர்வஸ்ஸ்ப்ளெண்டன்ஸ்	வீட்டுக் காகம்	LC
18.	அல்சிடோ அத்திஸ்	சிறிய நீல கிங்ஃபிஷர்	LC
19.	கொலம்பா லிவியா	பாறை புறா	LC
20.	குக்குலஸ் கேனரஸ்	பொதுவான குக்கூ	LC
21.	பைக்னோனோடஸ் கஃபேர்	சிவப்பு வென்ட் புல்புல்	LC

22.	மில்வஸ் மைக்ரான்ஸ்	கருப்பு காத்தாடி	LC
23.	மெரோப்சோரியண்ட் லிஸ்	சிறிய தேன் உண்பவர்	LC
24.	ஹல்சியன் ஸ்மிர்னென்சிஸ்	வெள்ளை மார்பக கிங்ஃபிஷர்	LC

மதிப்பீடு செய்யப்படவில்லை (NE) குறைந்த கவலை (LC) அருகில் அச்சுறுத்தல் (NT) ஆபத்தானது (E).

அட்டவணை எண்: 3.61. ஊர்வனவற்றின் பட்டியல் கண்டறியப்பட்ட அல்லது ஆய்வுப் பகுதியில் இருந்து தெரிவிக்கப்பட்டது.

வ. எண்	அறிவியல் பெயர்	பொது பெயர்	IUCN சிவப்பு பட்டியல் தரவு
1.	கலோட்ஸ் வெர்சிகலர்	ஓரியண்டல் தோட்ட பல்லி	LC
2.	ஹெமிடாக்டைலஸ் ஃபிளவிவிரிடீஸ்	வீட்டு பல்லிகள்	NL
3.	நஜா நஜா	இந்திய நாகப்பாம்பு	LC
4.	வைபரா ருசெலி	ரஸ்ஸலின் வைப்பர்	NL
5.	அஹேதுல்லா நசுதா	பச்சை கொடி பாம்பு	LC
6.	பட்யாஸ் சளி	எலி பாம்பு	NL
7.	புங்காரஸ் கேரூலியஸ்	பொதுவான கிரேட்	LC
8.	பசிலிஸ்கஸ் விட்டடஸ்	பழுப்பு பசிலிஸ்க்	LC

அட்டவணை எண்: 3.62. ஆய்வுப் பகுதியிலிருந்து கண்டுபிடிக்கப்பட்ட அல்லது அறிக்கையிடப்பட்ட பூச்சிகளின் பட்டியல்

வ. எண்	அறிவியல் பெயர்	பொது பெயர்	IUCN பாதுகாப்பு நிலை
1.	டிரிதெமிஸ் கிர்பி	ஸ்கார்லெட் ராக் கிளைடர்	LC
2.	பேச்சிடிப்ளாக்ஸ் லாங்கிபெனிஸ்	நீல நிற டாஷர்	LC
3.	ஹைரோகிளிபஸ் எஸ்பி	வெட்டுக்கிளி	LC
4.	காம்போனோடஸ் விசினஸ்	எறும்பு	NL
5.	செரடோகோம்பஸ் பிக்டஸ்	தட்டான்	-

அட்டவணை எண்: 3.63. ஆய்வுப் பகுதியிலிருந்து கண்டறியப்பட்ட அல்லது அறிக்கையிடப்பட்ட நீர்வீழ்ச்சிகளின் பட்டியல்

வ. எண்	அறிவியல் பெயர்	பொது பெயர்	IUCN சிவப்பு பட்டியல் தரவு
--------	----------------	------------	----------------------------

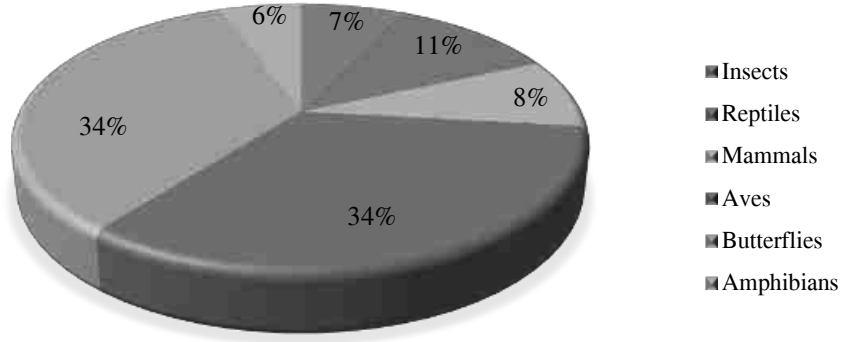
1.	ஸ்ஃபெரோதெகா ப்ரெவிசெப்ஸ்	இந்திய பர்ரோவ் தவளை	LC
2.	யூஃப்லிக்டிஸ் ஹெக்ஸாடாக்டைலஸ்	பச்சை குளம் தவளை	LC
3.	புஃபோமெலனோஸ்டிக்டஸ்	இந்திய தேரை	LC

NT - அருகில் அச்சுறுத்தப்பட்டது; VU - பாதிக்கப்படக்கூடியது, DA - தரவு குறைபாடு, NE - மதிப்பீடு செய்யப்படவில்லை

அட்டவணை எண்: 3.64. திட்ட தளத்தில் இருந்து அடையாளம் காணப்பட்ட பட்டாம்பூச்சிகளின் பட்டியல் மற்றும் அவற்றின் பாதுகாப்பு நிலை

வ. எண்	அறிவியல் பெயர்	பொது பெயர்	IUCN பாதுகாப்பு நிலை
1.	டானஸ் ஜெனுடியா	கோடிட்ட புலி	LC
2.	டானஸ் கிரைசிப்புஸ்கிரிஸிபஸ்	வெற்று புலி	LC
3.	அக்ரேயா டெர்ப்சிகோர்	டவ்னி கோஸ்டர்	LC
4.	பாபிலியோபாலிட்ஸ்பாலைட்டுகள்	பொதுவான மார்மன்	LC
5.	பாபிலியோபோலிட்ஸ்ரோமுலஸ்	பொதுவான மார்மன்	LC
6.	பாபிலியோடெமோலியஸ்டெமோலியஸ்	சுண்ணாம்பு பட்டாம்பூச்சி	LC
7.	ஹைபோலிம்னாஸ்மிசிப்பஸ்	DanaidEggfly	LC
8.	ஜூனோனியாஹியர்டா	மஞ்சள் பேன்சி	LC
9.	ஜூனோனியாலெமோனியாஸ்	எலுமிச்சை பேன்சி	LC
10.	ஹைபோலிம்னாஸ்மிசிப்பஸ்	DanaidEggfly	LC
11.	ஃபலந்தபலந்தா	பொதுவான சிறுத்தை	LC
12.	ஜிசுலாஹைலாக்ஸ்	சிறிய புல் நீலம்	LC
13.	கேடோக்ரிசோப்ஸ்ஸ்ட்ராபோ	என்னை மறந்துவிடு	LC
14.	ஹெஸ்பெரியா சினேஜஸ் ஃபேப்ரிசியஸ்	கிராம் நீலம்	LC
15.	லாம்பைட்ஸ் போயெட்டிகஸ்	பட்டாணி நீலம்	LC
16.	யூப்லோயா கோர்	பொதுவான காகம்	LC
17.	மெலனிடிக்ஸ்டெலேடா	பொதுவான மாலை பழுப்பு	LC
18.	ஜமீட்ஸ் செலினோ	பொதுவான செருலியன்	LC
19.	எவரெஸ்லாக்டர்னஸ்	இந்திய மன்மதன்	LC
20.	பச்சிலியோப்டாரிஸ்டோலோச்சியே	பொதுவான ரோஜா	LC

Fig No:3.39. Distribution Of Faunal Communities (Buffer Zone)



கால்நடைகள், எருமை, ஆடு, கோழி, வாத்து மற்றும் பன்றி போன்ற கால்நடைகள் பால் பொருட்கள், இறைச்சி மற்றும் முட்டை மற்றும் விவசாய நோக்கங்களுக்காக வளர்க்கப்படுகின்றன. பெரும்பாலான கால்நடைகள் மற்றும் எருமைகள் உள்ளூர் வகையைச் சேர்ந்தவை. கொல்லைப்புற கோழிப் பண்ணைகள் பெரும்பாலும் இந்தப் பகுதியில் பொதுவானவை; இருப்பினும், சில வணிக கோழிப் பண்ணைகளும் ஆய்வுப் பகுதியில் பதிவு செய்யப்பட்டுள்ளன.

அட்டவணை எண். 3.65: தாவரங்கள் மற்றும் விலங்கினங்களின் விளக்கம்

வ.எண்	இனங்கள் வகை	பெயர்	உள்ளூர் பெயர்
தாவரங்கள்			
1.	அழிந்து வரும் இனங்கள்	இல்லை	இல்லை
2.	அச்சுறுத்தப்பட்ட இனங்கள்	இல்லை	இல்லை
3.	அருகில் அச்சுறுத்தப்பட்ட இனங்கள்	இல்லை	இல்லை
4.	பாதிக்கப்படக்கூடிய இனங்கள்	இல்லை	இல்லை
விலங்கினங்கள்			
5.	அழிந்து வரும் இனங்கள்	இல்லை	இல்லை
6.	அச்சுறுத்தப்பட்ட இனங்கள்	இல்லை	இல்லை
7.	அருகில் அச்சுறுத்தப்பட்ட இனங்கள்	இல்லை	இல்லை
8.	பாதிக்கப்படக்கூடிய இனங்கள்	இல்லை	இல்லை
9.	இடம்பெயர்ந்த தாழ்வாரங்கள்	தாழ்வாரங்கள் மற்றும் விமானப் பாதைகள் இல்லை	-
10.	அழிந்து வரும் இனங்கள்	இல்லை	-

11.	அச்சுறுத்தப்பட்ட இனங்கள்	இல்லை	இல்லை
-----	--------------------------	-------	-------



A. டானஸ் கிரைசிப்பஸ்



B. ஜானோனியா இஃபிடா



C. யூப்லோயா கோர்



D. ஹைபோலிம்னாஸ்மிசிப்பஸ்



E. கலோட்ஸ் வெர்சிகலர்



F. டிக்ரூரஸ் மேக்ரோசெர்கஸ்



G. அல்சிடோ அத்திஸ்



H. பேச்சிடிப்ளாக்ஸ் லாங்கிபெனிஸ்

(ஆதாரங்கள்: கள ஆய்வில் இனங்கள் அவதானிப்பு)

படம் எண்: 3.39. தாங்கல் மண்டல பகுதியில் விலங்கினங்கள் இனங்கள் கண்காணிப்பு

3.6.3. நீர்வாழ் சூழலியல்

ஆய்வுப் பகுதியில் பருவகால நீர்நிலைகள் முன்மொழியப்பட்ட திட்டப் பகுதியிலிருந்து விலகி அமைந்துள்ளன. சாதாரண கல் மற்றும் கிராவல் குவாரியில் இருந்து கழிவுநீர் வெளியேற்ற திட்டமிடப்படாததால், சுரங்க நடவடிக்கைகள் நீர்வாழ் சுற்றுச்சூழல் அமைப்புகளில் தாக்கத்தை ஏற்படுத்தாது. சுரங்க குத்தகை பகுதிக்குள் சதுப்பு நிலங்கள், ஆறுகள், ஓடைகள், ஏரிகள் அல்லது விவசாய தளங்கள் போன்ற இயற்கையான வற்றாத மேற்பரப்பு நீர்நிலைகள் எதுவும் இல்லை. நீர்வாழ் தாவரங்கள் மற்றும் நீர்வாழ் விலங்கினங்கள் இல்லை. எனவே, இதில் குறிப்பிடத்தக்க நீர்வாழ் உயிரினங்கள் எதுவும் இல்லை. எனவே, இத்திட்டத்தால் நீர்வாழ் சூழலியல் பாதிக்கப்பட வாய்ப்பில்லை. நீர்வாழ் களைகள் 10 கிமீ சுற்றளவில் எல்லா இடங்களிலும், ஒவ்வொரு நீர் சதுப்பு, குளம் போன்றவற்றிலும் வளர்ந்து காணப்படுகின்றன. கிராமங்களின் வடிகால், சிறு நீர் தேங்கும் பள்ளங்கள் மற்றும் விவசாய வயல்களில் தண்ணீர் இல்லாத ஆனால் போதுமான அளவு உள்ள விவசாய வயல்களில் டைபா அங்குஸ்டாட்டா வளர்வதைக் காணலாம். ஈரப்பதம் அதன் வளர்ச்சியை ஆதரிக்கிறது. நீர் இருக்கும் இடத்தில், *Eichornia crassipes* அதன் வேர்களை எடுத்து, அதன் பரவல் மற்றும் படையெடுப்பின் மூலம் முழு நீர் மேற்பரப்பையும் உள்ளடக்கியது.

3.6.3.1. நீர்வாழ் ஆய்வுகளின் நோக்கங்கள்

- ஆய்வுக் காலத்தில் இந்த இடங்களில் உண்மையான கள சேகரிப்பு மூலம் தரவை உருவாக்குதல்.
- நீர்வாழ் விலங்கினங்கள் / தாவரங்கள் மீதான தாக்கங்கள்
- நீர்வாழ் தாவரங்கள் மற்றும் விலங்குகள் பற்றிய அறிவைப் பெற உள்ளூர் மக்களுடன் கலந்தாலோசிக்கப்பட்டது.

3.6.3.2. மேக்ரோபைட்டுகள்

ஆய்வுப் பகுதியில் காணப்பட்ட மேக்ரோபைட்டுகள் அட்டவணை எண் 3.66 இல் அட்டவணைப்படுத்தப்பட்டுள்ளன

அட்டவணை எண்.3.66 மேக்ரோபைட்டுகளின் விளக்கம் (முதன்மை தரவு மற்றும் இரண்டாம் நிலை தரவு)

வ. எண்	பொது பெயர்	அறிவியல் பெயர்	வடமொழி பெயர் (தமிழ்)	IUCN அச்சுறுத்தப்பட்டவர்களின் சிவப்பு பட்டியல் இனங்கள்
1.	நீர் பதுமராகம்	ஐகோர்னியா கிராசிப்	அகாயதாமரை	NA
2.	மிதக்கும் சரிகை ஆலை	அபோனோஜெ டோனாடன்ஸ்	கொட்டிகிழங்கு	NA
3.	நீல நீர் அல்லி	நிம்பியா ருச்சாலி	நெல்லம்பாள்	LC
4.	சாம்பு	டைபா அங்கஸ்டிஃபோலியா	குறுகலான பூனை	LC
5.	குறுக்கு புல்	கேரெக்ஸ் க்ரூசியாட்டா	கோரைப்புல்லு	NA
6.	உயரமான பிளாட் செட்ஜ்	சைபரஸ் எக்சுல்ட்டஸ்	கோரைக்கிழங்கு	LC

ஆதாரங்கள்: கள ஆய்வில் இனங்கள் அவதானிப்பு

3.6.3.3. நீர்வாழ் விலங்கினங்களின் பன்முகத்தன்மை

ஆய்வுப் பகுதியில் அமைந்துள்ள நீர்நிலைகளுக்கு அருகில் பொதுவான இந்திய பர்ரோயிங் தவளை மற்றும் பச்சை குளம் தவளை போன்ற நீர்வீழ்ச்சி இனங்கள் காணப்பட்டன.

அட்டவணை எண் 3.67. ஆய்வுப் பகுதியில் இருந்து கவனிக்கப்பட்ட/பதிவுசெய்யப்பட்ட நீர்வீழ்ச்சிகள்

வ. எண்	பொதுவானது பெயர்/ஆங்கிலப் பெயர்	அறிவியல் பெயர்	வனவிலங்குகளின் அட்டவணை பட்டியல் பாதுகாப்பு சட்டம் 1972
1.	இந்திய பர்ரோவ் தவளை	ஸஃபெரோதெகா ப்ரெவிசெப்ஸ்	அட்டவணை IV
2.	பச்சை குளம் தவளை	யூஃப்லிக்டிஸ் ஹெக்ஸாடாக்டைலஸ்	அட்டவணை IV
3.	இந்திய தேரை	புஃபோமெலனோஸ்டிக்டஸ்	அட்டவணை IV

3.6.3.4. மற்ற நீர்வாழ் விலங்கினங்கள்

3.6.3.5. மீன்கள்

ஆய்வுப் பகுதியில் குறைந்த நீர்வாழ் பன்முகத்தன்மை உள்ளது, சில வகையான மீன்கள் வாழ்கின்றன. முதன்மை வருகையின் போது அறிவிக்கப்பட்ட மீன் இனங்கள் ரோஹு, கேட்லா, கேட்ஃபிஷ் போன்றவை ஆகும். ஆய்வுப் பகுதியில் தெரிவிக்கப்பட்ட மீன் இனங்கள் அட்டவணை எண் 3.67 இல் கொடுக்கப்பட்டுள்ளன.

அட்டவணை எண் 3.68. உண்மையான பார்வையின் அடிப்படையில், உள்ளூர் மக்களிடமிருந்து உள்ளீடுகள் மற்றும் இரண்டாம் நிலை தரவுகளின் அடிப்படையில்

வ. எண்	பொது பெயர்	அறிவியல் பெயர்	குடும்பம்
1.	போந்தியா	புன்டியஸ் சோஃபோர்	சைப்ரினிடே
2.	கட்லா	கட்லா கட்லா	சைப்ரினிடே
3.	கெளுத்தி மீன்	சிலுரிஃபார்ம்ஸ்	-
4.	ரோஹு	லபியோ ரோஹிதா	சைப்ரினிடே

3.10 கண்டுபிடிப்புகள்/முடிவுகள்

கோடை காலத்தில் மதிப்பீடு மேற்கொள்ளப்பட்டது. ஆய்வு நாள் மரியாதையான வானிலையுடன் நன்றாக இருந்தது. கவனிக்கப்பட்ட தாவரங்கள் மற்றும் விலங்கினங்களின் விவரங்கள் கீழே கொடுக்கப்பட்டுள்ளன.

வ. எண்	சுற்றுச்சூழல் உணர்திறன் வாழ்விடம்	திட்ட தளத்தில் இருந்து திசை மற்றும் தூரம்
1.	தேசிய பூங்காக்கள்/ வனவிலங்கு சரணாலயம்/ உயிர்க்கோள காப்பகங்கள்/ யானைகள் காப்பகம்/ வேறு ஏதேனும் இருப்பு	இல்லை
2.	காப்பு காடுகள்	ஆய்வுப் பகுதியில் சில காப்புக்காடுகள் உள்ளன, வெகுதுமலை R.F வடகிழக்கில் சுமார் 220 மீ தொலைவில் அமைந்துள்ளது, அதைத் தொடர்ந்து சிறுமலை R.F 4.5 கிமீ-வடக்கு மற்றும் செம்பதி R.F 7.2 கிமீ-வடகிழக்கு.
3.	வனவிலங்கு பாதைகள் மற்றும் பாதைகள்	10 கிமீ அருகாமையில் அறிவிக்கப்பட்ட வனவிலங்கு வழித்தடங்கள் எதுவும் இல்லை.
4.	சதுப்பு நிலங்கள் / நீர்நிலைகள்	-
5.	ராம்சர் தளம்	இல்லை
6.	முக்கியமான பறவைகள் வாழ்விடங்கள்	இல்லை
7.	அழிந்து வரும் உயிரினங்களின் இனப்பெருக்கம்/கூடு கட்டும் பகுதிகள்	தற்போது இல்லை
8.	சதுப்புநிலங்கள்	இல்லை

ஆபத்தான, ஆபத்தான, பாதிக்கப்படக்கூடிய மற்றும் உள்ளூர் இனங்கள் எதுவும் காணப்படவில்லை. இப்பகுதியில் மழைப்பொழிவு குறைவாக உள்ளதாலும், சுரங்கத்தின் காரணமாக நச்சுக் கழிவுகள் உற்பத்தி செய்யப்படாமலோ அல்லது வெளியேற்றப்படாமலோ இருப்பதால், உத்தேச சுரங்க நடவடிக்கை இந்த RET இனங்கள் மீது கூடுதல் மற்றும் பாதகமான தாக்கங்களை ஏற்படுத்தப் போவதில்லை. 10 கிமீ சுற்றளவில் சுற்றுச்சூழல் ரீதியாக உணர்திறன் வாய்ந்த பகுதிகள் அல்லது பாதுகாக்கப்பட்ட பகுதிகள் எதுவும் இல்லை. எனவே RET இனங்கள் அல்லது வனவிலங்குகளைப் பாதுகாப்பதற்கான குறிப்பிட்ட பாதுகாப்பு எதுவும் எதிர்பார்க்கப்படவில்லை.

3.8 முடிவுரை

ஒட்டுமொத்த சூழலியல் சூழ்நிலையின் அவதானிப்புகள் மற்றும் மதிப்பீட்டில் உயிர் புவியியல் மண்டலம், சுற்றுச்சூழல் பகுதி, வாழ்விட வகைகள் மற்றும் நிலப்பரப்பு, இயற்கை வாழ்விடங்களிலிருந்து தூரம், தாவரங்கள்/காடு வகைகள் மற்றும் ஈரநில தளங்கள், முக்கியமான பறவை போன்ற உணர்திறன் வாய்ந்த சுற்றுச்சூழல் வாழ்விடங்கள் போன்ற விவரங்கள் அடங்கும். பகுதிகள், முக்கியமான வனவிலங்குகளின் இடம்பெயர்வு நடைபாதைகள் போன்றவை. இத்தகைய அடிப்படைத் தகவல்கள் அப்பகுதியின் நிலைமை மற்றும் ஒட்டுமொத்த சுற்றுச்சூழல் முக்கியத்துவத்தைப் பற்றிய சிறந்த புரிதலை வழங்குகிறது. முன்மொழியப்பட்ட திட்ட நடவடிக்கைகளுக்கு எதிராகப் பார்க்கப்படும் இந்த அடிப்படைத் தகவல், வனவிலங்குகள் மற்றும் பிராந்தியத்தில் அவற்றின் வாழ்விடங்களில் அவற்றின் தாக்கங்களைக் கணிக்க உதவுகிறது. தாவரங்கள், விலங்கினங்கள், பாதுகாக்கப்பட்ட பகுதி, இயற்கை வாழ்விடங்கள் மற்றும் வனவிலங்கு இனங்கள் போன்றவற்றின் இரண்டாம் நிலை இலக்கியங்களிலிருந்து சேகரிக்கப்பட்ட தரவு மற்றும் தகவல்கள் சேகரிக்கப்பட்டு, உத்தேசிக்கப்பட்ட திட்டப் பகுதிக்கு அருகில் வசிக்கும் கிராமங்கள், கால்நடை வளர்ப்பவர்கள் மற்றும் விவசாயிகளிடமிருந்து உள்ளூர் மக்களுடன் கலந்தாலோசித்து விவாதிக்கப்பட்டது.

ஆதாரங்கள்:

<https://avibase.bsc-eoc.org/checklist.jsp?region=INsetnma&list=howardmoore>
<https://www.ifoundbutterflies.org/taxonomy/term/6507>
<https://www.inaturalist.org/places/madurai>
<https://www.picturethisai.com/region/India-Tamil-Nadu-Madurai.html>
<https://www.forests.tn.gov.in/>
 Invasive Alien Species | IUCN
 Global Biodiversity Information Facility

3.6 சமூக பொருளாதார சூழல்

முக-பொருளாதார ஆய்வு என்பது சுற்றுச்சூழல் ஆய்வின் இன்றியமையாத பகுதியாகும். இப்பகுதியின் மக்கள்தொகை அமைப்பு, அடிப்படை வசதிகள், வீடு, கல்வி, சுகாதாரம் மற்றும் மருத்துவ சேவைகள், தொழில், நீர் வழங்கல், சுகாதாரம், தகவல் தொடர்பு, போக்குவரத்து, நிலவும் நோய்களின் முறை மற்றும் கோவில்கள், வரலாற்று நினைவுச்சின்னங்கள் போன்ற அம்சங்களும் இதில் அடங்கும். அடிப்படை மட்டத்தில். இது திட்டத்தின் தன்மை மற்றும் அளவைப் பொறுத்து சாத்தியமான தாக்கத்தை காட்சிப்படுத்தவும் கணிக்கவும் உதவும்.

இந்த முன்மொழியப்பட்ட திட்டத்தின் காரணமாக அப்பகுதியின் சமூக-பொருளாதார நிலை கணிசமாக மேம்படும் என்று எதிர்பார்க்கப்படுகிறது. முன்மொழியப்பட்ட திட்டமானது நேரடியாகவும் மறைமுகமாகவும் வேலைவாய்ப்பை வழங்கும் மற்றும் அந்த பகுதியில் உட்கட்டமைப்பு வசதிகளை மேம்படுத்தி, அவர்களின் வாழ்க்கைத் தரத்தை மேம்படுத்தும்.

3.6.1 ஆய்வின் நோக்கங்கள்

சமூக-பொருளாதார ஆய்வின் நோக்கங்கள் பின்வருமாறு:

- முன்மொழியப்பட்ட சுரங்கத் திட்டத்தின் ஆய்வுப் பகுதியில் வாழும் மக்களின் சமூக-பொருளாதார நிலையை ஆய்வு செய்தல்.
- ஆய்வுப் பகுதியில் உள்ள மக்களின் வாழ்க்கைத் தரத்தில் திட்டத்தின் தாக்கத்தை மதிப்பிடுதல்.
- சமூக மேம்பாட்டு நடவடிக்கைகளைப் பரிந்துரைக்க, ஆய்வுப் பகுதியில் எடுக்கப்பட வேண்டும்.

3.6.2 வேலையின் நோக்கம்

- இரண்டாம் நிலை ஆதாரங்களில் இருந்து அப்பகுதியின் சமூக-பொருளாதார சூழலை ஆய்வு செய்தல்;
- தரவு சேகரிப்பு மற்றும் பகுப்பாய்வு
- திட்ட தாக்கத்தின் கணிப்பு
- தணிப்பு நடவடிக்கைகள்

3.6.3 மாவட்ட சுயவிவரம்

மதுரை இந்தியாவின் தமிழ்நாடு மாநிலத்தில் உள்ள ஒரு நகரம். மதுரை இந்திய மாநிலமான தமிழ்நாட்டின் முக்கிய நகரமான மதுரை மாவட்டத்தின் நிர்வாகத் தலைமையகமாகும். இது தமிழ்நாட்டின் கலாச்சார தலைநகரம் மற்றும் மதுரை மாவட்டத்தின் நிர்வாக தலைமையகம் ஆகும். 2011 மக்கள்தொகை கணக்கெடுப்பின்படி, இது சென்னை மற்றும் மதுரைக்குப் பிறகு தமிழ்நாட்டில் மூன்றாவது பெரிய நகர்ப்புற ஒருங்கிணைப்பு மற்றும் இந்தியாவில் 44 வது அதிக மக்கள்தொகை கொண்ட நகரமாகும். இம்மாவட்டத்தின் எல்லைகள் மேற்கில் தேனி, கிழக்கில் சிவகங்கை, வடக்கே திண்டுக்கல், தெற்கில் விருதுநகர் மற்றும் வடகிழக்கில் திருச்சிராப்பள்ளியின் சிறிய பகுதிகள்.

3.6.4 ஆய்வுப் பகுதி:

கச்சைகட்டி கிராமம்

மக்கள்தொகை கணக்கெடுப்பு 2011 தகவலின் படி, கட்சிகட்டி கிராமத்தின் இருப்பிடக் குறியீடு அல்லது கிராமக் குறியீடு 640723. கட்சிகட்டி கிராமம் இந்தியாவின் தமிழ்நாட்டில் மதுரை மாவட்டத்தில் வாடிப்பட்டி தாலுகாவில் அமைந்துள்ளது. இது துணை மாவட்டத் தலைமையகமான வாடிப்பட்டியிலிருந்து (தாசில்தார் அலுவலகம்) 5 கிமீ தொலைவிலும், மாவட்டத் தலைமையகமான மதுரையிலிருந்து 30 கிமீ தொலைவிலும் அமைந்துள்ளது. 2009 புள்ளிவிவரங்களின்படி, செமினிப்பட்டி கட்சிகட்டி கிராமத்தின் கிராம பஞ்சாயத்து ஆகும்.

கிராமத்தின் மொத்த புவியியல் பரப்பளவு 2402.35 ஹெக்டேர். கட்சிகாட்டியில் மொத்த மக்கள் தொகை 13,141 ஆகும், இதில் ஆண் மக்கள் தொகை 6,552 ஆகவும், பெண் மக்கள் தொகை 6,589 ஆகவும் உள்ளது. கட்சியக்கட்டி கிராமத்தின் கல்வியறிவு விகிதம் 62.58% இதில் 70.07% ஆண்கள் மற்றும் 55.12% பெண்கள் கல்வியறிவு பெற்றுள்ளனர். கட்சிகட்டி கிராமத்தில் சுமார் 3,350 வீடுகள் உள்ளன. கட்சிக்கட்டி கிராமத்தின் பின்கோடு 625218. அனைத்து முக்கிய பொருளாதார நடவடிக்கைகளுக்கும் வாடிப்பட்டி கட்சிக்கட்டி கிராமத்திற்கு அருகிலுள்ள நகரம்.

அட்டவணை 3.41: ராஜக்கல்பட்டி கிராம மக்கள்தொகை உண்மைகள்

மக்கள் தொகை	13,141
ஆண் மக்கள் தொகை	6,552
பெண் மக்கள் தொகை	6,589
எழுத்தறிவு பெற்ற மக்கள் தொகை	8,223
கல்வியறிவு பெற்ற ஆண் மக்கள் தொகை	4,591
பெண் எழுத்தறிவு பெற்ற மக்கள் தொகை	3,632
படிப்பறிவற்ற மக்கள் தொகை	4,918
ஆண் கல்வியறிவற்ற மக்கள் தொகை	1,961
பெண் கல்வியறிவற்ற மக்கள் தொகை	2,957

ஆதாரம்: <https://etrace.in/census/village/tirumal-thirumangalam-district-madurai-tamil-nadu-640986/>

அட்டவணை 3.45: ஆய்வுப் பகுதியின் மக்கள்தொகைத் தரவு

வ.எண்.	ஊர் பெயர்	HH இன் எண்	மொத்த மக்கள் தொகை	ஆண்	பெண்	மொத்த எழுத்தறிவு மக்கள் தொகை	ஆண் எழுத்தறிவு	பெண் எழுத்தறிவு	மொத்த படிப்பறிவற்ற மக்கள் தொகை	படிக்காத ஆண்	படிக்காத பெண்
1	அழகாபுரி	1073	4293	2140	2153	3224	1720	1504	1069	420	649
2	ஆண்டிபட்டி	451	1677	860	817	1233	685	548	444	175	269
3	சின்னைலந்தைகுளம்	365	1311	633	678	894	474	420	417	159	258
4	சின்னமநாயக்கன்பட்டி	144	532	263	269	347	183	164	185	80	105
5	சித்தலங்குடி	970	3696	1874	1822	2417	1364	1053	1279	510	769
6	எர்ரம்பட்டி	545	2051	1039	1012	1292	716	576	759	323	436
7	இரும்பாடி	1576	5845	2951	2894	3975	2214	1761	1870	737	1133
8	கல்லணை	2590	10045	5135	4910	7524	4121	3403	2521	1014	1507
9	கல்வெளிப்பட்டி	1233	4363	2153	2210	3005	1640	1365	1358	513	845
10	கருப்பட்டி	885	3399	1712	1687	2419	1316	1103	980	396	584
11	கட்சிக்காட்டி	3350	13141	6552	6589	8223	4591	3632	4918	1961	2957
12	கட்சியிருப்பு	427	1482	778	704	1171	661	510	311	117	194
13	கட்டக்குளம்	643	2440	1197	1243	1714	922	792	726	275	451
14	கீழ்ச்சின்னம்பட்டி	199	768	360	408	520	274	246	248	86	162
15	கிலக்கரை	133	469	231	238	317	176	141	152	55	97
16	கொண்டயம்பட்டி	839	2999	1497	1502	2105	1149	956	894	348	546
17	கோவில்பட்டி	347	1347	693	654	838	473	365	509	220	289
18	குடிமெய்கிபட்டி	326	1302	630	672	923	496	427	379	134	245
19	மூலக்குறிச்சி	151	620	340	280	430	262	168	190	78	112
20	நாச்சிகுளம்	1108	4378	2170	2208	3144	1710	1434	1234	460	774
21	நகரி	214	890	450	440	641	345	296	249	105	144
22	நெடுங்குளம்	422	1710	853	857	1222	642	580	488	211	277
23	பெரிய இலந்தைக்குளம்	398	1436	747	689	893	516	377	543	231	312
24	பிள்ளையார்நத்தம்	119	491	241	250	315	173	142	176	68	108
25	ராமையாகவுண்டன்பட்டி	169	742	389	353	384	237	147	358	152	206
26	சம்பகுளம்	142	556	262	294	332	162	170	224	100	124
27	செம்பதி	133	485	249	236	303	166	137	182	83	99
28	சிறுமலை	102	407	207	200	163	92	71	244	115	129
29	சிறுவாலை	289	1282	636	646	946	518	428	336	118	218
30	தனிச்சியம்	1988	7573	3738	3835	5334	2882	2452	2239	856	1383
31	தேனூர்	1692	6464	3267	3197	4663	2558	2105	1801	709	1092
32	தேத்தூர்	1538	5906	2996	2910	3804	2155	1649	2102	841	1261
33	திருமால்நத்தம்	178	707	343	364	463	254	209	244	89	155
34	திருவாலவாயநல்லூர்	230	852	434	418	608	327	281	244	107	137
35	திருவேடகம்	793	3094	1551	1543	2173	1188	985	921	363	558

36	தோடனேரி	398	1479	754	725	1073	590	483	406	164	242
37	தும்மச்சம்பட்டி	253	947	461	486	634	336	298	313	125	188
38	ஊர்சேரி	1673	6505	3236	3269	4307	2391	1916	2198	845	1353
39	வைகாசிபட்டி	305	1159	583	576	739	413	326	420	170	250
40	வைரவநாதம்	293	1064	543	521	749	406	343	315	137	178
41	வயலூர்	219	984	496	488	731	391	340	253	105	148
42	விராலிபட்டி	294	1133	581	552	678	386	292	455	195	260
43	விட்டங்குளம்	151	551	275	276	360	202	158	191	73	118

ஆதாரம்: www.censusindia.gov.in - இந்தியாவின் தமிழ்நாடு மக்கள் தொகை கணக்கெடுப்பு - 2011

அட்டவணை 3.46: ஆய்வுப் பகுதியின் பணியாளர்கள் விவரம்

வ.எண்.	ஊர் பெயர்	மொத்த தொழிலாளர் மக்கள் தொகை	ஆண் தொழிலாளர்கள்	பெண் தொழிலாளர்கள்	மொத்த முக்கிய தொழிலாளர்கள்	முக்கிய தொழிலாளர்கள் ஆண்	முக்கிய தொழிலாளர்கள் பெண்	முக்கிய சாகுபடி தொழிலாளர்கள்	முக்கிய விவசாயத் தொழிலாளர்கள்	முக்கிய மற்ற தொழிலாளர்கள்	வேலை செய்த யாத மக்கள் தொகை
1	அழகாபுரி	1762	1050	712	132	77	55	891	708	2050	1762
2	ஆண்டிபட்டி	421	247	174	5	4	1	264	151	653	421
3	சின்னலைந்தைகுளம்	725	391	334	23	15	8	382	309	584	725
4	சின்னமநாயக்கன்பட்டி	239	145	94	2	2	0	138	92	280	239
5	சித்தலங்குடி	1381	941	440	176	136	40	681	508	1887	1381
6	எர்ரம்பட்டி	1036	619	417	55	42	13	744	213	981	1036
7	இரும்பாடி	2683	1865	818	70	60	10	1497	1055	3018	2683
8	கல்லணை	3731	2562	1169	165	130	35	1271	2199	5471	3731
9	கல்வெளிப்பட்டி	1782	1095	687	128	88	40	1121	518	2039	1782
10	கருப்பட்டி	1533	957	576	145	118	27	1069	305	1799	1533
11	கட்சிக்காட்டி	7144	3951	3193	438	312	126	4558	2032	5754	7144
12	கட்சியிருப்பு	611	349	262	27	18	9	473	111	490	611
13	கட்டக்குளம்	906	553	353	65	52	13	551	268	1144	906
14	கீழ்ச்சின்னம்பட்டி	496	259	237	11	10	1	376	96	268	496
15	கிலக்கரை	296	153	143	11	7	4	254	29	162	296
16	கொண்டயம்பட்டி	1138	747	391	109	81	28	535	475	1514	1138
17	கோவில்பட்டி	588	394	194	59	50	9	201	325	737	588
18	குடிமெய்கிபட்டி	715	392	323	71	32	39	494	141	540	715
19	மூலக்குறிச்சி	161	156	5	1	1	0	132	28	411	161
20	நாச்சிக்குளம்	1556	966	590	465	256	209	589	440	2161	1556
21	நகரி	323	243	80	9	8	1	182	129	517	323
22	நெடுங்குளம்	908	496	412	71	58	13	637	173	727	908
23	பெரிய இலந்தைக்குளம்	622	345	277	144	79	65	337	140	562	622
24	பிள்ளையார்ந்தம்	93	69	24	13	7	6	7	73	189	93
25	ராமையாகவுண்டன்பட்டி	423	239	184	122	63	59	235	63	316	423
26	சம்பகுளம்	48	24	24	4	3	1	40	4	180	48
27	செம்பதி	244	145	99	6	6	0	172	64	238	244
28	சிறுமலை	214	103	111	2	1	1	205	6	173	214
29	சிறுவாலை	233	197	36	11	10	1	32	185	688	233
30	தனிச்சியம்	3294	2131	1163	235	203	32	1614	1362	3937	3294
31	தேனூர்	2300	1630	670	233	152	81	771	1264	3647	2300
32	தேத்தூர்	3038	1714	1324	438	278	160	2124	440	2617	3038

33	திருமால்நத்தம்	378	205	173	0	0	0	325	52	328	378
34	திருவாலவாயநல்லூர்	320	238	82	14	14	0	65	236	459	320
35	திருவேடகம்	1235	783	452	74	60	14	700	430	1531	1235
36	தோடனேரி	448	418	30	83	79	4	237	126	908	448
37	தும்மச்சம்பட்டி	590	306	284	77	30	47	289	214	349	590
38	ஊர்சேரி	2844	1823	1021	99	72	27	1264	1452	3306	2844
39	வைகாசிபட்டி	623	350	273	134	70	64	180	306	535	623
40	வைரவநாதம்	228	167	61	3	3	0	156	67	610	228
41	வயலூர்	35	24	11	23	19	4	7	1	235	35
42	விராலிபட்டி	549	314	235	65	53	12	378	104	551	549
43	விட்டங்குளம்	94	69	25	8	7	1	0	83	257	94

ஆதாரம்: www.censusindia.gov.in - இந்தியாவின் தமிழ்நாடு மக்கள் தொகைக் கணக்கெடுப்பு - 2011

அட்டவணை 3.47: கல்விப் பகுதியில் உள்ள தகவல் தொடர்பு மற்றும் போக்குவரத்து வசதிகள்

வ.எண்.	ஊர் பெயர்	PO	SPO	PTO	T	PCO	MP	IC / CSC	PCF	BS	PBS	RS	NH	SH	MDR	BTR	GR	NWR	FP
1	அழகாபுரி	2	1	2	1	1	1	2	1	1	2	1	2	2	2	1	1	2	1
2	ஆண்டிபட்டி	2	1	2	1	2	1	2	2	1	2	2	1	2	1	1	1	2	1
3	சின்னைலந்தைகுளம்	2	1	2	1	2	1	2	2	1	1	2	2	2	1	1	1	2	1
4	சின்னமநாயக்கன்பட்டி	2	2	2	2	2	1	2	2	2	2	2	1	2	1	1	1	2	1
5	சித்தலங்குடி	2	1	2	1	2	1	2	2	1	1	2	2	2	2	1	1	2	1
6	எர்ரம்பட்டி	2	1	2	1	2	1	2	2	1	2	2	2	2	2	1	1	2	1
7	இரும்பாடி	2	1	2	1	1	1	2	2	1	1	1	2	2	1	1	1	2	1
8	கல்லணை	2	1	1	1	1	1	2	1	2	2	2	2	1	2	1	1	2	1
9	கல்வெளிப்பட்டி	2	1	2	1	1	1	2	2	1	2	2	2	2	1	1	1	2	1
10	கருப்பட்டி	1	1	1	1	1	1	2	2	2	2	2	2	2	2	1	1	2	1
11	கட்சிக்காட்டி	2	1	2	1	1	1	2	2	1	1	2	2	2	2	1	1	2	1
12	கட்சியிருப்பு	2	1	2	1	2	1	2	2	1	2	2	2	2	2	2	1	2	1
13	கட்டக்குளம்	2	2	2	1	1	1	2	2	2	2	2	2	2	1	1	1	2	1
14	கீழ்ச்சின்னம்பட்டி	2	2	2	1	1	1	2	2	1	1	2	2	2	1	1	1	2	1
15	கிலக்கரை	2	1	2	2	2	1	2	2	1	2	2	2	2	2	1	1	2	1
16	கொண்டயம்பட்டி	2	1	2	1	2	1	2	2	1	2	2	2	2	2	1	1	2	1
17	கோவில்பட்டி	2	2	2	1	2	1	2	2	2	2	2	2	2	2	1	1	2	1
18	குடிமெய்கிபட்டி	2	1	2	1	2	1	2	2	1	2	2	2	2	2	1	1	2	1
19	மூலக்குறிச்சி	2	2	2	2	2	1	2	2	1	2	2	2	2	1	1	1	2	1
20	நாச்சிக்குளம்	2	1	2	1	1	1	2	2	1	1	2	2	2	1	1	1	2	1
21	நகரி	2	1	2	2	1	1	2	2	1	1	2	1	2	1	1	1	2	1
22	நெடுங்குளம்	2	1	2	1	1	1	2	2	1	1	2	2	2	1	1	1	2	1
23	பெரிய இலந்தைக்குளம்	2	2	2	1	2	1	2	2	1	2	2	2	2	2	1	1	2	1
24	பிள்ளையார்நத்தம்	2	2	2	2	1	1	2	2	1	2	2	2	2	1	1	1	2	1
25	ராமையாகவுண்டன்பட்டி	2	2	2	1	1	1	2	2	1	2	2	2	2	1	1	1	2	1
26	சம்பகுளம்	2	2	2	2	2	1	2	2	1	2	2	2	2	2	1	1	2	1
27	செம்பதி	2	2	2	1	2	1	2	2	2	2	2	2	2	1	1	1	2	1
28	சிறுமலை	2	2	2	1	2	1	2	2	2	2	2	2	2	1	1	1	2	1
29	சிறுவாலை	2	1	2	1	1	1	2	2	1	1	2	2	2	2	1	1	2	1
30	தனிச்சியம்	1	1	1	1	1	1	2	2	1	1	2	1	2	1	1	1	2	1
31	தேனூர்	2	1	2	1	1	1	2	2	1	1	2	1	2	1	1	1	2	1
32	தேத்தூர்	2	1	2	1	1	1	2	2	1	1	2	2	2	1	1	1	2	1
33	திருமால்நத்தம்	2	1	2	2	2	1	2	2	1	1	2	2	2	1	1	1	2	1
34	திருவாலவாயநல்லூர்	2	2	2	1	1	1	2	2	2	2	2	2	2	1	1	1	2	1
35	திருவேடகம்	1	1	1	1	2	1	2	2	1	1	2	2	2	1	1	1	2	1
36	தோடனேரி	2	1	2	1	1	1	1	2	2	1	2	2	2	1	1	1	2	1

37	தும்மச்சம்பட்டி	2	2	2	1	2	1	2	2	1	2	2	1	2	1	1	1	2	1
38	ஊர்சேரி	2	1	2	1	1	1	2	2	1	1	2	2	2	2	1	1	2	1
39	வைகாசிபட்டி	2	2	2	1	2	1	2	2	2	2	2	2	2	2	1	1	2	1
40	வைரவநாதம்	2	2	2	1	2	1	2	2	1	1	2	2	2	1	1	1	2	1
41	வயலூர்	2	1	2	1	2	1	2	2	1	1	2	2	2	1	1	1	2	1
42	விராலிபட்டி	2	2	2	1	1	1	2	2	2	2	2	2	2	2	1	1	2	1
43	விட்டங்குளம்	2	2	2	2	2	1	2	2	1	1	2	2	2	1	1	1	2	1

சுருக்கங்கள்: PO - தபால் அலுவலகம்; MP - மொபைல் போன் கவரேஜ்; RS - ரயில் நிலையம்; GR - கிராவல் சாலைகள்; SPO - துணை தபால் அலுவலகம்; IC / CSC - இன்டர்நெட் கஃபே/பொது சேவை மையம்; NH - தேசிய நெடுஞ்சாலைகள்; NWR - நீர்வழிகள் நதிக்கு செல்லவும்; PTO - அஞ்சல் மற்றும் தந்தி அலுவலகம்; PCF - தனியார் கூரியர் வசதி; SH - மாநில நெடுஞ்சாலைகள்; FP - கால் பாதை; டி- தொலைபேசி (லேண்ட்லைன்); BS பொது பேருந்து சேவை; MDR - முக்கிய மாவட்ட சாலை; PCO - பொது அழைப்பு அலுவலகம் / மொபைல்; PBS - தனியார் பேருந்து சேவை; BTR - பிளாக் டாப்ட் (புக்கா சாலைகள்). குறிப்பு: 1 - கிராமத்திற்குள் கிடைக்கும் 2 - கிடைக்கவில்லை

அட்டவணை 3.48: ஆய்வுப் பகுதியில் உள்ள நீர் மற்றும் வடிகால் வசதிகள்

வ.எண்.	ஊர் பெயர்	TP	CW	UCW	HP	TW/BH	S	R/C	T/P/L	CD	OD	CT
1	அழகாபுரி	1	2	1	1	1	2	2	2	1	1	1
2	ஆண்டிபட்டி	1	2	1	1	1	1	2	1	1	1	1
3	சின்னைவந்தைகுளம்	1	2	2	2	1	2	2	2	1	1	1
4	சின்னமநாயக்கன்பட்டி	1	2	2	2	2	2	2	2	1	1	1
5	சித்தலங்குடி	1	2	1	2	1	2	2	2	1	1	1
6	எர்ரம்பட்டி	1	1	2	1	1	2	2	2	1	1	1
7	இரும்பாடி	1	1	1	1	1	2	2	2	1	1	2
8	கல்லணை	1	1	1	1	1	2	2	2	1	1	1
9	கல்வெளிப்பட்டி	1	1	1	1	1	2	2	2	1	1	2
10	கருப்பட்டி	1	2	1	1	1	1	2	2	1	1	2
11	கட்சிக்காட்டி	1	1	1	1	1	2	1	2	1	1	1
12	கட்சியிருப்பு	1	2	1	1	1	2	2	2	1	1	2
13	கட்டக்குளம்	1	2	2	1	1	2	2	2	1	1	1
14	கீழ்ச்சின்னம்பட்டி	2	2	2	1	1	2	2	2	1	1	1
15	கிலக்கரை	1	2	2	2	2	2	2	2	2	1	2
16	கொண்டயம்பட்டி	1	1	1	1	1	2	2	2	1	1	2
17	கோவில்பட்டி	1	1	1	1	1	2	2	2	1	1	1
18	குடிமெய்கிபட்டி	1	2	2	2	2	2	2	2	1	1	2
19	மூலக்குறிச்சி	1	2	2	1	2	2	2	2	2	1	2
20	நாச்சிக்குளம்	1	1	1	1	1	2	2	2	1	1	2
21	நகரி	1	2	2	2	2	2	2	2	2	1	1
22	நெடுங்குளம்	1	2	2	2	1	2	2	2	1	1	2
23	பெரிய இலந்தைக்குளம்	1	2	2	2	2	2	2	2	1	1	1
24	பிள்ளையார்நத்தம்	1	1	2	2	2	2	2	2	1	1	2
25	ராமையாகவுண்டன்பட்டி	1	2	1	1	1	2	2	2	1	2	2
26	சம்பகுளம்	2	2	2	2	2	2	2	2	1	1	2
27	செம்பதி	1	1	1	2	1	2	2	2	2	2	1
28	சிறுமலை	1	2	1	1	1	2	2	2	2	2	2
29	சிறுவாலை	1	2	2	1	1	2	2	2	1	1	2
30	தனிச்சியம்	1	1	1	1	1	2	2	2	1	1	2
31	தேனூர்	1	1	2	1	1	2	2	2	1	1	2
32	தேத்தூர்	1	1	1	1	1	2	2	2	1	1	1
33	திருமால்நத்தம்	1	2	2	2	2	2	2	2	1	1	2
34	திருவாலவாயநல்லூர்	1	2	2	2	1	2	2	2	1	1	1
35	திருவேடகம்	1	1	2	2	1	2	2	2	1	1	2
36	தோடனேரி	1	2	2	2	1	2	2	2	1	1	1
37	தும்மச்சம்பட்டி	1	2	2	2	1	2	2	2	1	1	1

38	ஊர்சேரி	1	1	1	1	1	2	2	2	1	1	2
39	வைகாசிபட்டி	1	2	2	1	1	2	2	2	1	1	1
40	வைரவநாதம்	1	2	2	2	2	2	2	2	2	1	1
41	வயலூர்	1	1	1	1	1	2	2	2	1	1	2
42	விராலிபட்டி	1	2	2	2	1	2	1	2	1	1	2
43	விட்டங்குளம்	1	2	1	2	2	2	2	2	1	1	2

சுருக்கங்கள்: டி - குழாய் நீர்; ஆர்/சி - ஆறு / கால்வாய்; CW - மூடப்பட்ட கிணறு; T/P/L - தொட்டி / குளம் / ஏரி; UCW - மூடப்படாத கிணறு; குறுவட்டு - மூடப்பட்ட வடிகால்; ஹெஸ்பி - கை பம்பு; OD - திறந்த வடிகால்; TW/BH - குழாய் / ஆழ்துளை கிணறு; CT - பொது மக்களுக்கான சமூக கழிப்பறை வளாகம்; எஸ் - வசந்தம் குறிப்பு - 1 - கிராமத்திற்குள் கிடைக்கும்; 2 - கிடைக்கவில்லை

அட்டவணை 3.49: ஆய்வுப் பகுதியில் உள்ள மற்ற வசதிகள்

வ.எண்.	ஊர் பெயர்	ATM	CB	COB	ACS	SHG	PDS	RM	AMS	NC	NC-AC	CC	SF	PL	NPS	APS	BDRO	PS
1	அழகாபுரி	2	2	2	1	1	1	2	2	1	1	2	2	1	1	1	1	1
2	ஆண்டிபட்டி	2	2	2	2	1	1	2	2	1	1	2	2	2	1	2	2	1
3	சின்னைலந்தைகுளம்	2	2	2	2	1	1	1	2	1	1	1	1	1	1	1	1	1
4	சின்னமநாயக்கன்பட்டி	2	2	1	1	1	1	2	2	1	1	1	1	1	1	1	1	1
5	சித்தலங்குடி	2	2	1	2	1	1	2	2	1	1	1	1	1	1	1	1	1
6	எர்ரம்பட்டி	2	2	2	2	1	1	2	2	2	2	2	2	1	1	2	1	1
7	இரும்பாடி	2	2	1	1	1	1	2	2	1	1	1	1	1	1	1	1	1
8	கல்லணை	2	2	2	2	1	1	2	2	1	1	1	1	2	2	1	1	1
9	கல்வெளிப்பட்டி	2	2	2	2	1	1	2	2	1	1	2	1	2	1	1	2	1
10	கருப்பட்டி	2	2	2	2	1	1	2	2	1	1	2	2	1	1	1	2	1
11	கட்சிக்காட்டி	2	2	2	2	1	1	2	2	1	1	1	1	2	1	1	1	1
12	கட்சியிருப்பு	2	2	2	2	1	1	2	2	1	1	1	2	1	1	1	1	1
13	கட்டக்குளம்	2	2	2	2	1	1	2	2	1	1	2	1	2	1	2	2	1
14	கீழ்ச்சின்னம்பட்டி	2	2	2	2	2	2	2	2	2	2	2	2	2	2	2	1	1
15	கிலக்கரை	2	2	2	2	1	1	2	2	1	1	1	1	2	2	1	1	1
16	கொண்டயம்பட்டி	2	2	2	2	1	1	2	2	1	1	2	2	2	1	1	2	1
17	கோவில்பட்டி	2	2	2	1	1	1	1	2	1	1	1	1	1	1	1	1	1
18	குடிமெய்கிபட்டி	2	2	2	2	1	1	2	2	1	1	1	1	2	2	1	2	1
19	மூலக்குறிச்சி	2	2	2	2	1	1	2	2	2	2	1	1	1	1	1	1	1
20	நாச்சிக்குளம்	2	2	2	2	1	1	2	2	1	1	2	1	2	1	1	1	1
21	நகரி	2	2	2	2	1	2	2	2	2	2	2	2	2	2	2	2	1
22	நெடுங்குளம்	2	2	2	2	1	1	2	2	2	2	2	2	2	1	2	2	1
23	பெரிய இலந்தைக்குளம்	2	2	2	1	1	1	2	2	1	1	1	1	1	1	1	1	1
24	பிள்ளையார்நத்தம்	2	2	2	2	1	1	1	2	1	1	1	1	1	1	1	1	1
25	ராமையாகவுண்டன்பட்டி	2	2	2	2	1	1	2	2	1	1	1	2	1	1	1	1	1
26	சம்பகுளம்	2	1	1	2	1	1	2	2	1	1	1	1	2	1	1	1	1
27	செம்பதி	2	2	1	1	1	1	2	2	1	1	1	1	1	1	1	1	1
28	சிறுமலை	2	2	1	1	1	1	2	2	1	1	1	1	1	1	1	1	1
29	சிறுவாலை	2	2	2	2	1	1	2	2	1	1	1	1	1	1	1	1	1
30	தனிச்சியம்	2	2	2	2	1	2	2	2	2	2	2	2	2	1	2	2	1
31	தேனூர்	2	2	2	2	1	1	2	2	1	1	2	1	1	1	1	1	1
32	தேத்தூர்	2	2	2	1	1	1	2	2	1	1	2	1	1	1	1	1	1
33	திருமால்நத்தம்	2	2	2	2	1	1	2	2	1	1	2	1	1	1	1	1	1
34	திருவாலவாயநல்லூர்	2	2	1	1	1	1	2	2	1	1	1	1	1	1	1	1	1
35	திருவேடகம்	2	2	1	1	1	1	2	2	1	1	1	1	2	1	1	1	1
36	தோடனேரி	2	2	2	2	1	1	2	2	1	1	1	1	1	1	1	1	1
37	தும்மச்சம்பட்டி	2	2	2	2	1	1	2	2	1	1	1	1	2	1	1	1	1

38	ஊர்சேரி	2	2	2	2	1	1	2	2	1	1	1	1	1	1	1	1	1
39	வைகாசிபட்டி	2	2	2	2	1	1	2	2	1	1	1	1	1	1	1	1	1
40	வைரவநாதம்	2	2	2	2	1	1	1	2	1	1	1	1	2	1	1	2	1
41	வயலூர்	2	2	2	2	1	1	2	2	1	1	2	2	2	1	1	1	1
42	விராலிபட்டி	2	2	2	2	1	1	2	2	1	1	2	2	1	1	2	1	1
43	விட்டங்குளம்	2	2	2	2	1	2	2	2	1	1	2	1	1	1	2	1	1

சுருக்கங்கள்: ஏடிஎம் - தானியங்கி பணம் செலுத்தும் இயந்திரம்; PDS - பொது விநியோக அமைப்பு (கடை); CB - வணிக வங்கி; ஆர்எம் - வழக்கமான சந்தை; COB - கூட்டுறவு வங்கி; ஏஎம்எஸ் - வேளாண் சந்தை சங்கம்; ஏசிஎஸ் - விவசாயக் கடன் சங்கங்கள்; NC - ஊட்டச்சத்து மையங்கள்; SHG - சுய உதவிக் குழு; NC-AC - ஊட்டச்சத்து மையங்கள் - அங்கன்வாடி மையம்; DBRO - பிறப்பு மற்றும் இறப்பு பதிவு அலுவலகம்; PS - பவர் சப்ளை குறிப்பு - 1 - கிராமத்திற்குள் கிடைக்கும்; 2 - கிடைக்கவில்லை

அட்டவணை 3.50: கல்விப் பகுதியில் உள்ள கல்வி வசதிகள்

வ.எண்.	ஊர் பெயர்	PPS		PS		MS		SS		SSS		DC		EC		MC		MI		PT		VTS		SSD	
		G	P	G	P	G	P	G	P	G	P	G	P	G	P	G	P	G	P	G	P	G	P	G	P
1	அழகாபுரி	1	2	1	2	1	2	2	2	2	2	2	2	2	2	2	2	2	2	2	2	2	2	2	2
2	ஆண்டிபட்டி	1	2	1	2	1	2	2	2	2	2	2	2	2	2	2	2	2	2	2	2	2	2	2	2
3	சின்னைவந்தைகுளம்	1	2	1	2	2	2	2	2	2	2	2	2	2	2	2	2	2	2	2	2	2	2	2	2
4	சின்னமநாயக்கன்பட்டி	1	2	2	2	2	2	2	2	2	2	2	2	2	2	2	2	2	2	2	2	2	2	2	2
5	சித்தலங்குடி	1	2	1	2	1	2	2	2	2	2	2	2	2	2	2	2	2	2	2	2	2	2	2	2
6	எர்ரம்பட்டி	1	2	1	2	1	2	2	2	2	2	2	2	2	2	2	2	2	2	2	2	2	2	2	2
7	இரும்பாடி	1	2	1	2	1	2	1	2	2	2	2	2	2	2	2	2	2	2	2	2	2	2	2	2
8	கல்லணை	1	1	1	1	1	2	2	2	2	2	2	2	2	2	2	2	2	2	2	2	2	2	2	2
9	கல்வெளிப்பட்டி	1	1	1	2	2	2	2	2	2	2	2	2	2	2	2	2	2	2	2	2	2	2	2	2
10	கருப்பட்டி	1	2	1	2	1	2	1	2	2	2	2	2	2	2	2	2	2	2	2	2	2	2	2	2
11	கட்சிக்காட்டி	1	2	1	1	1	2	2	2	2	2	2	2	2	2	2	2	2	2	2	2	2	2	2	2
12	கட்சியிருப்பு	1	2	1	2	1	2	2	2	2	2	2	2	2	2	2	2	2	2	2	2	2	2	2	2
13	கட்டக்குளம்	1	2	1	2	1	2	2	2	2	2	2	2	2	2	2	2	2	2	2	2	2	2	2	2
14	கீழ்ச்சின்னம்பட்டி	1	2	1	2	2	2	2	2	2	2	2	2	2	2	2	2	2	2	2	2	2	2	2	2
15	கிலக்கரை	1	2	2	2	2	2	2	2	2	2	2	2	2	2	2	2	2	2	2	2	2	2	2	2
16	கொண்டயம்பட்டி	1	1	1	1	1	2	1	2	1	2	2	2	2	2	2	2	2	2	2	2	2	2	1	2
17	கோவில்பட்டி	1	2	1	2	2	2	2	2	2	2	2	2	2	2	2	2	2	2	2	2	2	2	2	2
18	குடிமெய்கிபட்டி	1	2	1	2	1	2	2	2	2	2	2	2	2	2	2	2	2	2	2	2	2	2	2	2
19	மூலக்குறிச்சி	1	2	1	2	2	2	2	2	2	2	2	2	2	2	2	2	2	2	2	2	2	2	2	2
20	நாச்சிக்குளம்	1	2	1	2	1	2	1	2	1	2	2	2	2	2	2	2	2	2	2	2	2	2	2	2
21	நகரி	1	2	1	2	1	2	2	2	2	2	2	2	2	2	2	2	2	2	2	2	2	2	2	2
22	நெடுங்குளம்	1	2	1	2	1	1	2	2	2	2	2	2	2	2	2	2	2	2	2	2	2	2	2	2
23	பெரிய இலந்தைக்குளம்	1	2	1	2	2	2	2	2	2	2	2	2	2	2	2	2	2	2	2	2	2	2	2	2
24	பிள்ளையார்நத்தம்	1	1	1	2	1	2	2	2	2	2	2	2	2	2	2	2	2	2	2	2	2	2	2	2
25	ராமையாகவுண்டன்பட்டி	1	2	1	2	1	2	2	2	2	2	2	2	2	2	2	2	2	2	2	2	2	2	2	2
26	சம்பகுளம்	1	1	1	2	1	2	2	2	2	2	2	2	2	2	2	2	2	2	2	2	2	2	2	2
27	செம்பதி	2	2	2	2	2	2	2	2	2	2	2	2	2	2	2	2	2	2	2	2	2	2	2	2
28	சிறுமலை	2	2	2	2	2	2	2	2	2	2	2	2	2	2	2	2	2	2	2	2	2	2	2	2
29	சிறுவாலை	1	2	1	2	1	2	2	2	2	2	2	2	2	2	2	2	2	2	2	2	2	2	2	2
30	தனிச்சியம்	1	1	1	1	1	2	1	2	2	2	2	2	2	2	2	2	2	2	2	2	2	2	2	2
31	தேனூர்	1	2	1	1	1	2	2	2	2	2	2	2	2	2	2	2	2	2	2	2	2	2	2	2
32	தேத்தூர்	1	2	1	2	1	2	1	2	1	2	2	2	2	2	2	2	2	2	2	2	2	2	2	2
33	திருமால்நத்தம்	1	2	1	2	2	2	2	2	2	2	2	2	2	2	2	2	2	2	2	2	2	2	2	2
34	திருவாலவாயநல்லூர்	2	2	1	2	1	2	2	2	2	2	2	2	2	2	2	2	2	2	2	2	2	2	2	2
35	திருவேடகம்	1	1	1	1	1	2	1	2	1	2	1	2	2	2	2	2	2	2	2	2	2	2	2	2
36	தோடனேரி	1	2	1	2	2	2	2	2	2	2	2	2	2	2	2	2	2	2	2	2	2	2	2	2

37	தும்மச்சம்பட்டி	2	2	2	2	2	2	2	2	2	2	2	2	2	2	2	2	2	2	2	2	2	2	2
38	ஊர்சேரி	1	1	1	1	1	2	2	2	2	2	2	2	2	2	2	2	2	2	2	2	2	2	2
39	வைகாசிப்பட்டி	1	2	1	2	2	2	2	2	2	2	2	2	2	2	2	2	2	2	2	2	2	2	2
40	வைரவநாதம்	1	2	1	2	1	2	2	2	2	2	2	2	2	2	2	2	2	2	2	2	2	2	2
41	வயலூர்	1	2	1	2	2	2	2	2	2	2	2	2	2	2	2	2	2	2	2	2	2	2	2
42	விராலிப்பட்டி	1	2	1	2	2	2	2	2	2	2	2	2	2	2	2	2	2	2	2	2	2	2	2
43	விட்டங்குளம்	1	2	1	2	2	2	2	2	2	2	2	2	2	2	2	2	2	2	2	2	2	2	2

அட்டவணை 3.51: ஆய்வுப் பகுதியில் உள்ள மருத்துவ வசதிகள்


வ.எண்.	ஊர் பெயர்	CHC	PHC	PHSC	MCW	TBC	HA	HAM	D	VH	MHC	FWC	NGM-I/O
1	அழகாபுரி	0	0	1	0	0	0	0	0	0	0	0	b
2	ஆண்டிப்பட்டி	0	0	1	0	0	0	0	0	0	0	0	b
3	சின்னைலந்தைகுளம்	0	0	0	0	0	0	0	0	0	0	0	a
4	சின்னமநாயக்கன்பட்டி	0	0	0	0	0	0	0	0	0	0	0	b
5	சித்தலங்குடி	0	0	2	0	0	0	0	0	0	0	0	a
6	எர்ரம்பட்டி	0	0	1	1	0	0	0	0	1	0	0	a
7	இரும்பாடி	0	0	1	0	0	0	0	0	0	0	0	b
8	கல்லணை	0	2	1	2	2	0	0	2	0	0	2	
9	கல்வெளிப்பட்டி	0	0	1	0	0	0	0	0	0	0	0	b
10	கருப்பட்டி	0	0	1	0	0	0	0	0	0	0	0	c
11	கட்சிக்காட்டி	1	1	2	1	1	0	0	1	1	0	1	
12	கட்சியிருப்பு	0	0	0	0	0	0	0	0	0	0	0	a
13	கட்டக்குளம்	0	0	0	0	0	0	0	0	0	0	0	b
14	கீழ்ச்சின்னம்பட்டி	0	0	0	0	0	0	0	0	0	0	0	a
15	கிலக்கரை	0	0	1	0	0	0	0	0	0	0	0	b
16	கொண்டயம்பட்டி	0	0	1	0	0	0	0	0	1	0	0	b
17	கோவில்பட்டி	0	0	0	0	0	0	0	0	0	0	0	b
18	குடிமெய்கிப்பட்டி	0	0	1	0	0	0	0	0	0	0	0	b
19	மூலக்குறிச்சி	0	0	0	0	0	0	0	0	0	0	0	b
20	நாச்சிக்குளம்	0	0	1	0	0	0	0	0	1	0	0	b
21	நகரி	0	0	0	0	0	0	0	0	0	0	0	a
22	நெடுங்குளம்	0	0	0	0	0	0	0	0	0	0	0	a
23	பெரிய இலந்தைக்குளம்	0	0	0	0	0	0	0	0	0	0	0	b
24	பிள்ளையார்ந்தம்	0	0	1	0	0	0	0	0	0	0	0	b
25	ராமையாகவுண்டன்பட்டி	0	0	0	0	0	0	0	0	0	0	0	b
26	சம்பகுளம்	0	0	1	0	0	0	0	0	1	0	0	b
27	செம்பதி	0	0	0	0	0	0	0	0	0	0	0	a
28	சிறுமலை	0	0	0	0	0	0	0	0	0	0	0	b

29	சிறுவாலை	0	0	0	0	0	0	0	0	0	0	0	0	b
30	தனிச்சியம்	0	1	1	1	1	0	0	1	1	0	1		
31	தேனூர்	0	0	1	0	0	0	0	0	0	0	0	0	a
32	தேத்தூர்	0	0	2	0	0	0	0	0	0	0	0	0	b
33	திருமால்நத்தம்	0	0	0	0	0	0	0	0	0	0	0	0	b
34	திருவாலவாயநல்லூர்	0	0	0	0	0	0	0	0	0	0	0	0	a
35	திருவேடகம்	0	0	1	0	0	0	0	0	1	0	0	0	b
36	தோடனேரி	0	0	1	0	0	0	0	0	0	0	0	0	a
37	தும்மச்சம்பட்டி	0	0	0	0	0	0	0	0	0	0	0	0	b
38	ஊர்சேரி	0	0	1	0	0	0	0	0	0	0	0	0	a
39	வைகாசிபட்டி	0	0	0	0	0	0	0	0	0	0	0	0	a
40	வைரவநாதம்	0	0	0	0	0	0	0	0	0	0	0	0	b
41	வயலூர்	0	0	0	0	0	0	0	0	0	0	0	0	b
42	விராலிபட்டி	0	0	0	0	0	0	0	0	0	0	0	0	a
43	விட்டங்குளம்	0	0	0	0	0	0	0	0	0	0	0	0	b

சுருக்கங்கள்: CHC-சமூக சுகாதார மையம்; TBC-TB கிளினிக்; VH- கால்நடை மருத்துவமனை; PHC-ஆரம்ப சுகாதார நிலையம்; HA-அலோபதி மருத்துவமனை; FWC-குடும்ப நல மையம்; PHSC-பிரைமரி ஹெல்த் துணை மையம்; HAM-மாற்று மருத்துவ மருத்துவமனை; MH-மொபைல் ஹெல்த் கிளினிக்; MCW-மகப்பேறு மற்றும் குழந்தைகள் நல மையம்; டி-டிஸ்பென்சரி; NGM-I/O-நோயாளிகளுக்கு உள்ளேயும் வெளியேயும் அரசு அல்லாத மருத்துவ வசதிகள் குறிப்பு - 1 - கிராமத்திற்குள் கிடைக்கும்; 2 - <5kms b- வசதி> 10kms இல் கிடைக்கிறது.

ஆதாரம்: www.censusindia.gov.in - இந்தியாவின் தமிழ்நாடு மக்கள் தொகைக் கணக்கெடுப்பு - 2011.

300M சுற்றளவிற்குள் கட்டமைப்பு வரைபடம்



0 - 300மீ சுற்றளவில் உள்ள கட்டமைப்புகளின் கணக்கீடு						
கட்டமைப்பு எண்கள்	திட்ட தளத்தில் இருந்து தூரம் மற்றும் திசை	கட்டமைப்பு விவரங்கள் மற்றும் பயன்பாட்டு நோக்கம்	கட்டமைப்பு வகை (கட்சா/ செங்கல்/ சிமென்ட்/ RCC/ கட்டமைக்கப்பட்ட கட்டமைப்புகள்)	ஆக்கிரமிப்பாளர்களின் எண்ணிக்கை	கட்டமைப்பு உரிமையாளருக்கு சொந்தமானது (ஆம்/இல்லை)	கருத்துக்கள்
1	100 மீ - மேற்கு	கிரானைட் கட்டிடம் மற்றும் பாலிஷ் அலகு	RCC, தாள் மற்றும் கட்டமைக்கப்பட்ட அமைப்பு	இல்லை	இல்லை	கிரானைட் உற்பத்திக்கான தொழில்
2	130 மீ - வட மேற்கு	பார்க்கிங் ஷெட்	தாள் அமைப்பு	இல்லை	இல்லை	வாகனங்களை நிறுத்த பயன்படுகிறது
3	170 மீ - வடக்கு	பந்தல்	தாள் அமைப்பு	இல்லை	இல்லை	விவசாய பொருட்களை சேமித்து வைக்க பயன்படுகிறது
4	210 மீ - வடமேற்கு	பந்தல்	தாள் அமைப்பு	இல்லை	இல்லை	விவசாய பொருட்களை சேமித்து வைக்க பயன்படுகிறது
5	210 மீ - வடமேற்கு	கைவிடப்பட்ட கோழிக் கொட்டகை	செங்கல் அமைப்பு	இல்லை	No இல்லை	கைவிடப்பட்டது
6	210- வடக்கு	டைல்ஸ் வீடு	செங்கல் அமைப்பு	2 எண்கள்	இல்லை	குடியிருப்பாளர்
7	230 மீ - வடமேற்கு	கைவிடப்பட்ட கிரவுடர்	கட்டமைக்கப்பட்ட அமைப்பு	இல்லை	இல்லை	கைவிடப்பட்டது

3.6.6 பரிந்துரை மற்றும் பரிந்துரை

- கல்வி மற்றும் சிறந்த வாழ்வாதாரத்தைப் பெற மக்களுக்கு விழிப்புணர்வு ஏற்படுத்த விழிப்புணர்வு நிகழ்ச்சி நடத்தப்பட உள்ளது.
- மக்கள் சுயதொழில் செய்பவர்களாக, குறிப்பாக பெண்கள் மற்றும் வேலையற்ற இளைஞர்களுக்கு தொழில் பயிற்சித் திட்டத்தை ஏற்பாடு செய்யலாம்.
- தகுதி மற்றும் திறன்களின் அடிப்படையில் உள்ளூர் சமூகம் விரும்பப்படலாம். நீண்ட கால மற்றும் குறுகிய கால வேலை வாய்ப்புகளை உருவாக்க முடியும்.
- மருத்துவ வசதிகளை எளிதாகப் பெறுவதற்கு சுகாதாரப் பாதுகாப்பு மையம் மற்றும் ஆம்புலன்ஸ் வசதி ஆகியவை மக்களுக்கு வழங்கப்படலாம். ஆபத்துகளை உள்ளடக்கிய சிகிச்சைக்காக தொலைதூர இடங்களுக்குச் செல்வதைத் தவிர்க்க, அந்த இடத்தில் மகப்பேறு வசதியை ஏற்படுத்த வேண்டும். அதுமட்டுமின்றி இப்பகுதிகள் பல்வேறு நோய்களால் பாதிக்கப்படும் பகுதிகளாக இருப்பதால், திட்டத்தைச் சுற்றியுள்ள கிராம மக்களுக்கு சிறந்த சுகாதார வசதிகளை வழங்குவதற்கு முன்னுரிமை அடிப்படையில் நவீன வசதிகளுடன் கூடிய மருத்துவமனையை மையமான இடத்தில் திறக்க வேண்டும்.
- ஒரு செயல் திட்டத்தை உருவாக்கும் போது, ஒதுக்கப்பட்ட மற்றும் பாதிக்கப்படக்கூடிய குழுக்களின் கீழ் வரும் மக்களைக் கண்டறிவது மிகவும் முக்கியம். செயல் திட்டங்களை உருவாக்கும் போது சிறப்பு ஏற்பாடுகளுடன் இந்த குழுக்களுக்கு சிறப்பு கவனம் செலுத்த முடியும்.

3.6.7 சுருக்கம் மற்றும் முடிவு

கணக்கெடுக்கப்பட்ட கிராமங்களின் சமூக-பொருளாதார ஆய்வு, அதன் மக்கள்தொகை, சராசரி குடும்ப அளவு, எழுத்தறிவு விகிதம் மற்றும் பாலின விகிதம் போன்றவற்றைப் பற்றிய தெளிவான படத்தை அளிக்கிறது. மேலும் மக்கள் தொகையில் ஒரு பகுதியினர் தங்களுடைய நாளுக்கு நாள் இயங்குவதற்கு நிரந்தர வேலை இல்லாமல் அவதிப்படுவதும் கண்டறியப்பட்டுள்ளது. நாள் வாழ்க்கை, நீண்ட கால அடிப்படையில் தங்களுடைய நிலைத்தன்மைக்காக ஓரளவு வருமானம் ஈட்ட வேண்டும் என்பதே அவர்களின் எதிர்பார்ப்பு. முன்மொழியப்பட்ட திட்டம், அப்பகுதியில் உள்ள வேலை வாய்ப்பை மேம்படுத்துவதன் மூலம், உள்ளூர் மக்களுக்கு முன்னுரிமை வேலைகளை வழங்குவதை நோக்கமாகக் கொண்டது மற்றும் அதையொட்டி சமூக தரத்தை மேம்படுத்தும்.

அத்தியாயம் 4: எதிர்பார்க்கப்பட்ட சுற்றுச்சூழல் தாக்கங்கள் மற்றும் தணிப்பு நடவடிக்கைகள்

4.0 பொது தகவல்

முன்மொழியப்பட்ட சுரங்க நடவடிக்கைகளின் காரணமாக பல்வேறு சுற்றுச்சூழல் பண்புகளில் நேரடியாகவும் மறைமுகமாகவும் சுற்றுச்சூழல் பாதிப்புகள், செயல்பாட்டு மற்றும் பிந்தைய செயல்பாட்டின் போது சுற்றியுள்ள சூழலில் உருவாக்கப்படும். கனிம வைப்புகளின் நிகழ்வு, குறிப்பிட்ட தளம், அவற்றின் தோண்டுதல், பெரும்பாலும், சூழல் நட்பு செயல்பாட்டைத் தத்தெடுப்பதைத் தவிர வேறு எந்த விருப்பத்தையும் அனுமதிக்காது. நிலையான வளர்ச்சியை உறுதிசெய்யும் வகையில் சுற்றுச்சூழல் சமநிலையை பராமரிக்கும் வகையில் முறைகள் தேர்ந்தெடுக்கப்பட வேண்டும்.

சுரங்க நடவடிக்கையுடன் சுற்றுச்சூழலைத் தக்கவைக்க, தற்போதுள்ள சுற்றுச்சூழல் சூழ்நிலையில் ஆய்வுகளை மேற்கொள்வது மற்றும் பல்வேறு சுற்றுச்சூழல் கூறுகளின் மீதான தாக்கத்தை மதிப்பிடுவது அவசியம். நிலையான வளங்களைப் பிரித்தெடுப்பதற்கான பொருத்தமான மேலாண்மைத் திட்டங்களை உருவாக்க இது உதவும்.

இயற்பியல் சூழலின் தாக்கங்களைக் கணிக்க பல அறிவியல் நுட்பங்கள் மற்றும் வழிமுறைகள் உள்ளன. மாசுபாட்டின் மூலங்கள் மற்றும் சுற்றுச்சூழலின் பல்வேறு கூறுகளுக்கு இடையே உள்ள காரண-விளைவு உறவுகளை அளவுகோலாக விவரிக்க கணித மாதிரிகள் சிறந்த கருவிகளாகும். ஒரு குறிப்பிட்ட சூழ்நிலைக்கான மாதிரியை அடையாளம் கண்டு சரிபார்க்க முடியாத சந்தர்ப்பங்களில், தர்க்கரீதியான பகுத்தறிவு / ஆலோசனை / எக்ஸ்ட்ராபோலேஷன் அடிப்படையில் கணிப்புகள் வந்துள்ளன.

- நில சூழல்
- மண் சூழல்
- நீர் சூழல்
- காற்று சூழல்
- இரைச்சல் சூழல்
- சமூக பொருளாதார சூழல்
- உயிரியல் சூழல்

திட்ட தளத்தில் அடிப்படை சுற்றுச்சூழல் நிலையின் அடிப்படையில், பாதிக்கப்படக்கூடிய சுற்றுச்சூழல் காரணிகள் (தாக்கங்கள்) அடையாளம் காணப்பட்டு, அளவிடப்படுகின்றன மற்றும் மதிப்பிடப்படுகின்றன.

4.1 நிலச் சூழல்:

4.1.2 எதிர்பார்க்கப்பட்ட தாக்கம்

- 0.51.5ஹெக்டேர் நிலம் சுரங்கத்தின் கீழ் இருக்கும், ஏனெனில் நில பயன்பாடு மற்றும் நிலப்பரப்பில் நிரந்தர அல்லது தற்காலிக மாற்றம் ஏற்படும்.
- நிலப்பரப்பில் மாற்றம்: சுரங்கத்தின் ஆயுட்காலத்தின் முடிவில் எம்எல் பகுதியின் நிலப்பரப்பு மாறும்..

- கனரக வாகனங்களின் இயக்கம் சில சமயங்களில் விவசாய நிலங்கள், மனிதர்கள் வசிக்கும் இடங்களுக்கு தூசி, சத்தம் போன்றவற்றால் பிரச்சனைகளை ஏற்படுத்துவதுடன், போக்குவரத்து பாதிப்புகளையும் ஏற்படுத்துகிறது.
- நிலத்தின் சீரழிவு காரணமாக மைய மண்டலத்தின் அழகியல் சூழல் பாதிக்கப்படலாம்.
- மழைக்காலத்தில் நிலவேலைகள் மண் அரிப்பு மற்றும் வண்டல் நிறைந்த நீர் நீர் வழிகளில் நுழைவதற்கான சாத்தியத்தை அதிகரிக்கிறது.
- சரியான கவனிப்பு எடுக்கப்படாவிட்டால், வெளிப்படும் வேலைப் பகுதியிலிருந்து கழுவி, நீர் ஓட்டத்தை மூச்சுத்திணறச் செய்யலாம் மற்றும் நீர் ஓட்டத்தின் வண்டல் மண்ணையும் ஏற்படுத்தும்.

4.1.2 தணிப்பு நடவடிக்கைகள்

- 0.51.50ஹெக்டேர் நிலம் தற்காலிக நீர்த்தேக்கமாக மாற்றப்படும், இது வறட்சி காலத்தில் தண்ணீர் பற்றாக்குறையை முழுமையாக நிரப்பும் மற்றும் அருகிலுள்ள விவசாய நிலங்கள் தண்ணீர் வழங்குவதன் மூலம் பயனடையும்.
- குத்தகைப் பகுதியில் சுமார் 680 மரங்கள் நடப்படும் மற்றும் அணுகுமுறைச் சாலை சுற்றுச்சூழல் அமைப்பைத் தக்கவைக்கும்.
- சுரங்க செயல்பாடு படிப்படியாக தொகுதிகளில் மட்டுப்படுத்தப்படும் மற்றும் எக்ஸ்கவேட்டர் படிப்படியாக மேற்கொள்ளப்படும், மேலும் பசுமை அரண் கட்டம் வாரியான மேம்பாடு போன்ற பிற குறைப்பு நடவடிக்கைகளுடன்.
- குவாரி குழிகளைச் சுற்றிலும் மாலை வடிகால்களை அமைத்தல் மற்றும் மழையின் போது நிலத்தடி நீரால் ஏற்படும் அரிப்பைத் தடுக்கவும் மற்றும் முன்மொழியப்பட்ட பகுதியில் பல்வேறு பயன்பாட்டிற்காக புயல் நீரை சேகரிக்கவும் குறைந்த உயரத்தில் ஆக்கப்பூர்வமான இடத்தில் தடுப்பு அணை கட்டுதல்.
- பாதுகாப்பு வலயத்திற்குள் எல்லையில் பசுமை அரண் மேம்பாடு. வெட்டியெடுக்கப்பட்ட குழியில் சேமிக்கப்படும் சிறிய அளவு தண்ணீர் பசுமைக்கு பயன்படுத்தப்படும்.
- தடிமனான தோட்டம் பயன்படுத்தப்படாத பகுதி, வெட்டப்பட்ட குழிகளின் மேல் பெஞ்சுகள், பாதுகாப்பு தடை போன்றவற்றில் மேற்கொள்ளப்படும்.
- சுரங்கப் பணியைத் தொடங்குவதற்கு முன் வேலி அமைக்கப்பட்டு, அது கருத்தியல் நிலையில் பராமரிக்கப்படும், பொதுமக்கள் மற்றும் கால்நடைகள் உள் நுழைவதைத் தடுக்க, 24 மணி நேரமும் பாதுகாப்பு போடப்படும்.

4.1.3 மண் சூழல்

4.1.4 மண் சூழலின் மீதான தாக்கம்

- தாவர உறைகளை அகற்றுதல்
- குவாரி செயல்பாட்டால் மழைக்காலத்தில் திட்டப் பகுதியில் மண் அரிப்பு

4.1.5 பொதுவான தணிப்பு நடவடிக்கைகள்

- ஓட்டம் திசைதிருப்பல் - குவாரி வேலை செய்யும் பகுதிகளுக்குள் மேற்பரப்பு ஓட்டங்கள் நுழைவதைத் தடுக்க திட்ட எல்லையைச் சுற்றி தோட்ட வடிகால்கள் கட்டப்படும். மற்றும் தாவர இயற்கை வடிகால் பாதைகளில் வெளியேற்றப்படும்,

அல்லது அரிப்புக்கு எதிராக உறுதிப்படுத்தப்பட்ட பகுதி முழுவதும் விநியோகிக்கப்படும் ஓட்டம்.

- வண்டல் குளங்கள் - பணிபுரியும் பகுதிகளில் இருந்து வெளியேறும் நீர் வண்டல் குளங்களை நோக்கி அனுப்பப்படும். இவை வண்டலைப் பிடிக்கின்றன மற்றும் குவாரி தளத்தில் இருந்து ஓட்டம் வெளியேற்றப்படுவதற்கு முன்பு இடைநிறுத்தப்பட்ட வண்டல் சுமைகளைக் குறைக்கின்றன. வண்டல் குளங்கள் ஓடுதல், தக்கவைக்கும் நேரம் மற்றும் மண்ணின் பண்புகள் ஆகியவற்றின் அடிப்படையில் வடிவமைக்கப்பட வேண்டும். விரும்பிய முடிவை அடைய தொடர்ச்சியான வண்டல் குளங்களை வழங்க வேண்டிய அவசியம் இருக்கலாம்.
- தாவரங்களைத் தக்கவைத்தல் - முடிந்தவரை தளத்தில் இருக்கும் தாவரங்களைத் தக்கவைக்கவும் அல்லது மீண்டும் நடவு செய்யவும்.
- கண்காணிப்பு மற்றும் பராமரித்தல் - அரிப்புக் கட்டுப்பாட்டு அமைப்புகளின் வாராந்திர கண்காணிப்பு மற்றும் தினசரி பராமரிப்பு, இதனால் அவை மழைக்காலத்தில் சிறப்பாகச் செயல்படும்.

4.1.6 கழிவுத் தொட்டி மேலாண்மை

இந்த சாதாரண கல் குவாரி நடவடிக்கையில் எதிர்பார்க்கப்படும் கழிவுகள் எதுவும் இல்லை. அகற்றப்பட்ட முழுப் பொருட்களும் பயன்படுத்தப்படும் (100%).

4.2 நீர் சூழல்

4.2.1 மேற்பரப்பு மற்றும் நிலத்தடி நீர் மீது எதிர்பார்க்கப்படும் தாக்கம்

- சுரங்கம் மற்றும் அதனுடன் தொடர்புடைய செயல்பாடுகளால் பொதுவாக தொடர்புடைய நீர் மாசுபாட்டின் முக்கிய ஆதாரங்கள்:
 - வாகனம் கழுவுவதால் கழிவு நீரை உருவாக்குதல்.
 - மேற்பரப்பு வெளிப்பாடு அல்லது வேலை செய்யும் பகுதிகளிலிருந்து கழுவுதல்
 - வீட்டு கழிவுநீர்
 - திட்டப் பகுதியில் வடிகால் பாதையில் இடையூறு
 - மைன் குழி நீர் வெளியேற்றம்
- குத்தகைப் பகுதியின் கீழ்ப்பகுதியில் மழைக்காலத்தில் வண்டல் சுமை அதிகரிப்பு
- இது ஒரு சுரங்கத் திட்டமாக இருப்பதால், செயல்முறை கழிவுகள் இருக்காது. இயந்திரங்களை கழுவுவதால் ஏற்படும் கழிவுகள் எண்ணெய் மற்றும் கிரீஸ், இடைநிறுத்தப்பட்ட திடப்பொருட்களை வெளியேற்றும்.
- ஊறவைக்கும் குழியிலிருந்து வெளியேறும் கழிவுநீர் நிலத்தடி நீர் மட்டத்தில் ஊடுருவி அதை மாசுபடுத்தலாம்.
- சுரங்கம் காரணமாக மேற்பரப்பு வடிகால் பாதிக்கப்படலாம்
- நீரைப் பிரித்தெடுப்பது நீர்மட்டத்தை குறைப்பதற்கு வழிவகுக்கும்
- குவாரி பணிக்கு 1.5 KLD தண்ணீர் பயன்படுத்தப்படும்

4.2.2 தணிப்பு நடவடிக்கைகள்

- சுரங்கப் பாதைகளில் தூவுதல், பசுமை அரண் மேம்பாடு போன்ற குவாரி நடவடிக்கைகளுக்கான நீர், குறிப்பாக மழைநீரைச் சேகரிக்க ஒதுக்கப்பட்ட சுரங்கப் பள்ளத்தின் கீழ் பகுதியில் இருந்து பெறப்படும்.
- உத்தேச சுரங்க குத்தகை பகுதியில் மாலை வடிகால், தீர்வு தொட்டி கட்டப்படும். கார்லண்ட் வடிகால் செட்டில்லிங் தொட்டியுடன் இணைக்கப்பட்டு, வண்டல் படிவுகளில் சிக்கி, தெளிவான நீர் மட்டுமே இயற்கை வடிகால்க்கு வெளியேற்றப்படும்.
- மழைநீர் சுரங்கக் குழிகளில் சம்ப்பில் சேகரிக்கப்பட்டு, 15 மீ x 10 மீ x 3 மீ அளவுள்ள மேற்பரப்பு அமைப்புத் தொட்டிக்கு வெளியேற்றப்பட்டு, இடைநிறுத்தப்பட்ட திடப்பொருட்கள் ஏதேனும் இருந்தால் அவற்றை அகற்ற அனுமதிக்கப்படும். இந்த சேகரிக்கப்படும் நீர், தூசியை அடக்குவதற்கும், தூசி உருவாக்கக்கூடிய இடங்களுக்கும், பசுமை மண்டலத்தை வளர்ப்பதற்கும் நியாயமான முறையில் பயன்படுத்தப்படும். முன்மொழிபவர் மழைநீர் சேகரிப்பு அமைப்பின் ஒரு பகுதியாக மழைநீரை சேகரித்து நீதித்துறையில் பயன்படுத்துவார்.
- குவாரி குழி நீர் மற்றும் அருகிலுள்ள கிராமங்களில் நிலத்தடி நீரின் தரத்தை அவ்வப்போது (ஒவ்வொரு 6 மாதத்திற்கும் ஒரு முறை) பகுப்பாய்வு செய்தல்.
- தள அலுவலகம் மற்றும் சிறுநீர் கழிப்பறைகள் மற்றும் ML இல் வழங்கப்படும் வீட்டுக் கழிவுநீர் செப்டிக் டேங்கில் வெளியேற்றப்படுகிறது, அதைத் தொடர்ந்து ஊறவைக்கும் குழிகள்.
- சுரங்கத்தில் இருந்து வெளியேறும் கழிவு நீர், தூசியை அடக்குவதற்கும், மரங்களை வளர்ப்பதற்கும் பயன்படுத்துவதற்கு முன், தொட்டிகளில் சுத்திகரிக்கப்படும்.
- பருவமழைக்கு முன்னும் பின்னும் மண் அகற்றும் பணி மேற்கொள்ளப்படும்.

4.2 காற்று சூழல்

4.3.1. எதிர்பார்க்கப்படும் தாக்கம்

- சுரங்கவேலையின் போது, தோண்டுதல், துளையிடுதல், வெடித்தல் மற்றும் பொருட்களை கொண்டு செல்வது போன்ற பல்வேறு நிலைகளில், குறிப்பிட்ட பொருள் (PM), சல்பர் டை ஆக்சைடு போன்ற வாயுக்கள், வாகன வெளியேற்றத்திலிருந்து நைட்ரஜன் ஆக்சைடுகள் ஆகியவை முக்கிய காற்று மாசுபாடுகளாகும்.
- வெடிமருந்து முழுமையடையாமல் வெடிப்பதால் ஏற்படும் நச்சு வாயுக்கள் சில நேரங்களில் காற்றை மாசுபடுத்தலாம்.
- சுரங்க நடவடிக்கைகளில் இருந்து வெளியேறும் தப்பியோடிய தூசி, தப்பியோடிய தூசிக்கு நேரடியாக வெளிப்படும் சுரங்கத் தொழிலாளர்கள் மீது விளைவை ஏற்படுத்தலாம்.
- அதே நேரத்தில், காற்றில் பரவும் தூசி நீண்ட தூரம் பயணித்து சுரங்க குத்தகை பகுதிக்கு அருகில் உள்ள கிராமங்களில் குடியேறலாம்.

4.3.1.1 அனைத்து முன்மொழியப்பட்ட திட்டங்களிலிருந்தும் அதிகரிக்கும் செறிவின் மாதிரியாக்கம்

வெளிப்படும் பகுதிகளின் காற்று அரிப்பு மற்றும் குவாரி செயல்பாட்டின் மூலம் உருவாகும் காற்றில் பரவும் துகள்கள் மற்றும் போக்குவரத்து முக்கியமாக PM10 & PM2.5 மற்றும் சல்பர் டை ஆக்சைடு (SO2) & நைட்ரஜன் ஆக்சைடுகள் (NOx) ஆகியவற்றின் வெளியேற்றம் திட்டப் பகுதியில் உள்ள காற்று மாசுபாட்டிற்கு, இழுத்துச் செல்லும் சாலைகளே காரணம்.

இதேபோல், சாதாரண கற்களை ஏற்றுதல் - இறக்குதல் மற்றும் கொண்டு செல்வது, வெளிப்படும் பகுதியில் காற்று அரிப்பு மற்றும் இலகரக வாகனங்களின் இயக்கம் ஆகியவை மாசுபாட்டிற்கு காரணமாகின்றன. இது திட்டப் பகுதியைச் சுற்றியுள்ள சுற்றுப்புற காற்று சூழலில் தாக்கத்தை ஏற்படுத்துகிறது.

இந்த குவாரி செயல்பாட்டின் காரணமாக எதிர்பார்க்கப்படும் அதிகரிக்கும் செறிவு மற்றும் திட்டப் பகுதியைச் சுற்றி 500 மீட்டருக்குள் குவாரி நடவடிக்கைகளால் ஏற்படும் உமிழ்வு நிகர அதிகரிப்பு ஆகியவை AERMOD மென்பொருளைப் பயன்படுத்தி திறந்த குழி மூல மாடலிங் மூலம் கணிக்கப்படுகிறது.

AERMOD மென்பொருள்.

குழுமத்தில் உள்ள அனைத்து குவாரிகளும் ஒட்டுமொத்த உற்பத்தியைக் கருத்தில் கொண்டு காற்று சுற்றுச்சூழலில் ஏற்படும் பாதிப்புகளின் கணிப்பு மேற்கொள்ளப்பட்டுள்ளது. AERMOD மென்பொருள் இல் திறந்த குழி மூல மாடலிங் மூலம் காற்று சூழல் மற்றும் உமிழ்வுகளில் நிகர அதிகரிப்பு.

4.3.1.2 உமிழ்வு மதிப்பீடு

உமிழ்வு காரணி என்பது ஒரு பிரதிநிதித்துவ மதிப்பாகும், இது வளிமண்டலத்தில் வெளியிடப்பட்ட மாசுபாட்டின் அளவை அந்த மாசுபடுத்தியின் வெளியீட்டோடு தொடர்புடைய செயலுடன் தொடர்புபடுத்த முயற்சிக்கிறது.

உமிழ்வு மதிப்பீட்டிற்கான பொதுவான சமன்பாடு:

$$E = A \times EF \times (1-ER/100)$$

இதில்:

E = உமிழ்வுகள்;

A = செயல்பாட்டு விகிதம்;

EF = உமிழ்வு காரணி, மற்றும்

ER = ஒட்டுமொத்த உமிழ்வு குறைப்பு திறன், %

முன்மொழியப்பட்ட சுரங்க நடவடிக்கையானது நிலத்தை தயார் செய்தல், தோண்டுதல், சாதாரண கல்லைக் கையாளுதல் மற்றும் போக்குவரத்து போன்ற பல்வேறு செயல்பாடுகளை உள்ளடக்கியது. சுரங்க AP-42க்கான USEPA- உமிழ்வு மதிப்பீட்டு தொழில்நுட்ப கையேடு அடிப்படையில் இந்த நடவடிக்கைகள் முறையாக பகுப்பாய்வு செய்யப்பட்டு, வளிமண்டலத்தில் சாத்தியமான உமிழ்வுகளை வரவழைத்து மதிப்பிடப்பட்ட உமிழ்வுகள் அட்டவணை 4-2 இல் கொடுக்கப்பட்டுள்ளன.

4.3.2 கணக்கீடு மற்றும் மாதிரி விவரங்களின் சட்ட வேலை


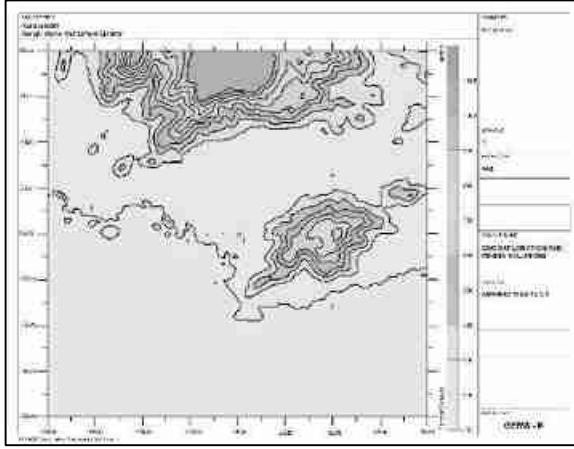
சஸ்பெண்ட்ட் பார்ட்டிகுலேட் மேட்டர் (SPM) குவாரி நடவடிக்கைகளின் போது ஏற்படும் முக்கிய மாசுபாடு ஆகும். எக்ஸ்கவேட்டர், துளையிடுதல், வெடித்தல் (எப்போதாவது), போக்குவரத்தின் போது வாகனங்களை ஏற்றுதல் மற்றும் இயக்கம் ஆகியவற்றின் தாக்கம் மற்றும் காற்றின் வேகம், காற்றின் திசை, வெப்பநிலை, மழைப்பொழிவு, ஈரப்பதம் மற்றும் மேக மூடு போன்ற வானிலை அளவுருக்கள் ஆகியவை கணிப்பில் அடங்கும்.

பல்வேறு இடங்களில் ஒவ்வொரு ஏற்பியிலும் தனித்தனியாக தாக்கத்தை மதிப்பிடுவதற்கு மூலத்தைச் சுற்றி 10 கிமீ தொலைவில் தாக்கம் கணிக்கப்பட்டது மற்றும் திட்ட தளத்தில் அதிகபட்ச அதிகரிக்கும் GLC மதிப்பு. குறைந்த மற்றும் மிதமான காற்றின் வேகம் காரணமாக PM10 இன் அதிகபட்ச தாக்கம் மூலத்திற்கு அருகில் காணப்பட்டது. ஒருங்கிணைந்த தாக்கங்கள் காரணமாக PM10 இன் மொத்த ஜிஎஸ்சியை கணிக்க முன்மொழியப்பட்ட தளத்தில் கண்காணிக்கப்பட்ட அடிப்படை வரி தரவுகளில் PM10 இன் அதிகரிப்பு மதிப்பு மிகைப்படுத்தப்பட்டது.


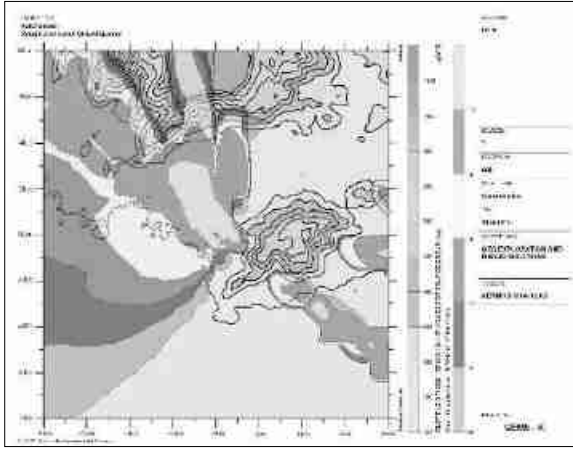
அட்டவணை 4.1: மதிப்பிடப்பட்ட உமிழ்வு விகிதம்

செயல்பாடு	மூல வகை	மதிப்பு	அலகு
துளையிடுதல்	புள்ளி ஆதாரம்	0.060060352	g/s
வெடித்தல்	புள்ளி ஆதாரம்	0.000189040	g/s
கனிம ஏற்றுதல்	புள்ளி ஆதாரம்	0.037735221	g/s
ஹால் சாலை	வரி ஆதாரம்	0.002485221	g/s/m
ஒட்டு மொத்த சுரங்கம்	பகுதி ஆதாரம்	0.088428146	g/s
SO₂			
செயல்பாடு	மூல வகை	மதிப்பு	அலகு
ஒட்டு மொத்த சுரங்கம்	பகுதி ஆதாரம்	0.000240941	g/s
NO_x			
செயல்பாடு	மூல வகை	மதிப்பு	அலகு
ஒட்டு மொத்த சுரங்கம்	பகுதி ஆதாரம்	0.000037537	g/s


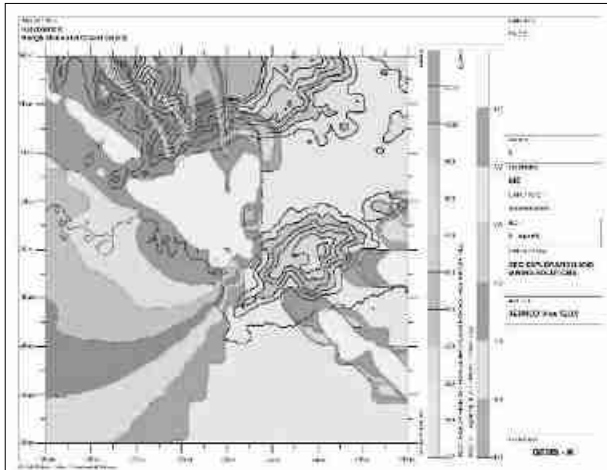
படம் 4.1: ஏர்மோட் நிலப்பரப்பு வரைபடம்




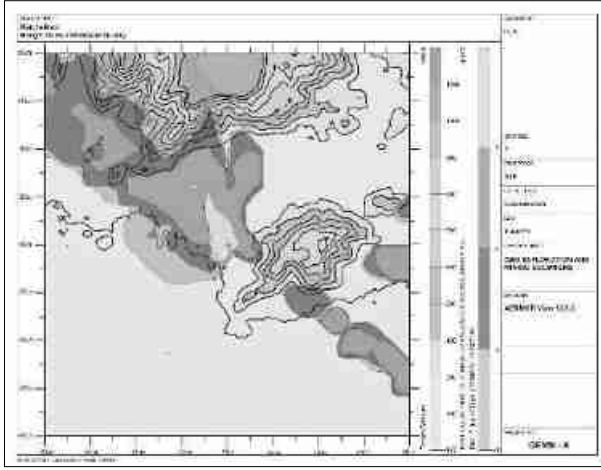
படம் 4.2: PM₁₀ இன் அதிகரிக்கும் செறிவு கணிக்கப்பட்டது




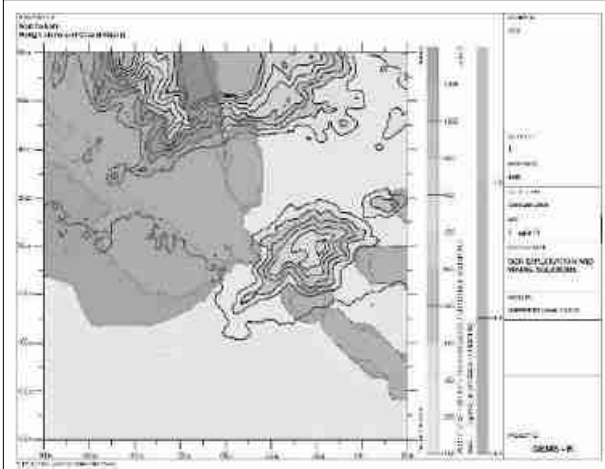
படம் 4.3: PM_{2.5} இன் அதிகரிக்கும் செறிவு கணிக்கப்பட்டது




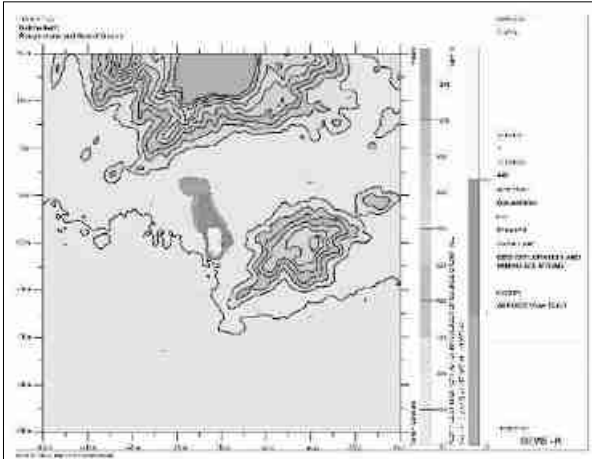
படம் 4.4: NO_x இன் அதிகரிக்கும் செறிவு கணிக்கப்பட்டது



படம் 4.3: SO₂ இன் அதிகரிக்கும் செறிவு கணிக்கப்பட்டது



படம் 4.5: தப்பியோடிய தூசியின் அதிகரிக்கும் செறிவு கணிக்கப்பட்டது



4.3.2.1 மாதிரி முடிவுகள்

PM₁₀, PM_{2.5}, SO₂ & NO_x (GLC) இன் பிந்தைய திட்ட முடிவு செறிவுகள் கீழே உள்ள அட்டவணையில் கொடுக்கப்பட்டுள்ளன:

அட்டவணை 4.5: PM₁₀ இன் அதிகரிப்பு மற்றும் விளைவு GLC

நிலையம் குறியீடு	இடம்	X கோ ஆர்டினேட்ஸ் (மீ)	Y கோ ஆர்டினேட்ஸ் (மீ)	சராசரி அடிப்படை PM ₁₀ (µg/மீ ³)	அதிகரிக்கும் மதிப்பு PM ₁₀ சுரங்க நடவடிக்கை காரணமாக (µg/மீ ³)	மொத்த PM ₁₀ (µg/மீ ³) (5+6)
AAQ1	10° 5'24.21"N 78° 0'27.02"E	-28	45	43.9	10.61	54.5
AAQ2	10° 5'12.77"N 78° 0'36.75"E	268	-313	43.0	7.50	50.5
AAQ3	10° 5'20.92"N 77°59'46.03"E	-1290	-65	43.1	9.00	52.1
AAQ4	10° 3'26.58"N 78° 2'23.02"E	4049	-3163	43.1	3.00	46.1
AAQ5	10° 6'4.82"N 77°58'28.03"E	-3869	1334	44.3	6.71	51.0
AAQ6	10° 6'47.34"N 78° 2'38.17"E	4002	2616	43.1	0	43.1
AAQ7	10° 2'54.97"N 77°59'4.11"E	-2580	-4589	43.9	1.10	45.0

அட்டவணை 4.6: PM_{2.5} இன் அதிகரிப்பு மற்றும் விளைவு GLC

நிலையம் குறியீடு	இடம்	X கோ ஆர்டினேட்ஸ் (மீ)	Y கோ ஆர்டினேட்ஸ் (மீ)	சராசரி அடிப்படை PM _{2.5} (µg/மீ ³)	அதிகரிக்கும் மதிப்பு PM _{2.5} சுரங்க நடவடிக்கை காரணமாக (µg/மீ ³)	மொத்த PM _{2.5} (µg/மீ ³) (5+6)
AAQ1	10° 5'24.21"N 78° 0'27.02"E	-28	45	22.3	4.81	27.1
AAQ2	10° 5'12.77"N 78° 0'36.75"E	268	-313	21.3	3.36	24.7
AAQ3	10° 5'20.92"N 77°59'46.03"E	-1290	-65	21.2	3.72	24.9
AAQ4	10° 3'26.58"N 78° 2'23.02"E	4049	-3163	22.0	1.40	23.4
AAQ5	10° 6'4.82"N 77°58'28.03"E	-3869	1334	21.5	2.77	24.3
AAQ6	10° 6'47.34"N 78° 2'38.17"E	4002	2616	21.2	0	21.2
AAQ7	10° 2'54.97"N 77°59'4.11"E	-2580	-4589	22.6	0.69	23.3

அட்டவணை 4.7: SO₂ அதிகரிப்பு மற்றும் விளைவு GLC

நிலையம் குறியீடு	இடம்	X கோ ஆர்டினேட்ஸ் (மீ)	Y கோ ஆர்டினேட்ஸ் (மீ)	சராசரி அடிப்படை So ₂ (µg/மீ ³)	அதிகரிக்கும் மதிப்பு So ₂ சுரங்க நடவடிக்கை காரணமாக (µg/மீ ³)	மொத்த So ₂ (µg/மீ ³)(5+6)
AAQ1	10° 5'24.21"N 78° 0'27.02"E	-28	45	6.7	1.10	7.8
AAQ2	10° 5'12.77"N 78° 0'36.75"E	268	-313	7.0	0.89	7.9
AAQ3	10° 5'20.92"N 77°59'46.03"E	-1290	-65	6.6	1.00	7.6
AAQ4	10° 3'26.58"N 78° 2'23.02"E	4049	-3163	6.3	0	6.3
AAQ5	10° 6'4.82"N 77°58'28.03"E	-3869	1334	7.0	0.67	7.7
AAQ6	10° 6'47.34"N 78° 2'38.17"E	4002	2616	6.4	0	6.4
AAQ7	10° 2'54.97"N 77°59'4.11"E	-2580	-4589	6.6	0	6.6

அட்டவணை 4.8: NO_x இன் அதிகரிப்பு மற்றும் விளைவு GLC

நிலையம் குறியீடு	இடம்	X கோ ஆர்டினேட்ஸ் (மீ)	Y கோ ஆர்டினேட்ஸ் (மீ)	சராசரி அடிப்படை Nox (µg/மீ ³)	அதிகரிக்கும் மதிப்பு Nox சுரங்க நடவடிக்கை காரணமாக (µg/மீ ³)	மொத்த Nox (µg/மீ ³)
AAQ1	10° 5'24.21"N 78° 0'27.02"E	-28	45	21.4	7.30	28.7
AAQ2	10° 5'12.77"N 78° 0'36.75"E	268	-313	20.7	1.83	22.5
AAQ3	10° 5'20.92"N 77°59'46.03"E	-1290	-65	21.6	3.60	25.2
AAQ4	10° 3'26.58"N 78° 2'23.02"E	4049	-3163	21.0	0	21.0
AAQ5	10° 6'4.82"N 77°58'28.03"E	-3869	1334	23.1	1.40	24.5
AAQ6	10° 6'47.34"N 78° 2'38.17"E	4002	2616	21.3	0	21.3
AAQ7	10° 2'54.97"N 77°59'4.11"E	-2580	-4589	21.9	0	21.9

ஒட்டுமொத்த செறிவின் விளைவாக, அதாவது, பயனுள்ள தணிப்பு நடவடிக்கைகள் இல்லாமல் அனைத்து ஏற்பி இடங்களிலும் மாசுபடுத்திகளின் பின்னணி அதிகரிக்கும் செறிவு இன்னும் பரிந்துரைக்கப்பட்ட NAAQ வரம்புகளான 100, 80 க்குள் உள்ளது.

4.3.4. தணிப்பு நடவடிக்கைகள்

துளையிடுதல் - மூலத்திலுள்ள தூசியைக் கட்டுப்படுத்த, ஈரமான துளையிடல் பயிற்சி செய்யப்படும். தண்ணீர் பற்றாக்குறை உள்ள இடங்களில், ட்ரில்-ஹோல் காலரின் வாயில் டஸ்ட் ஹூட் உடன் உலர் துளையிடுவதற்கு பொருத்தமான வடிவமைக்கப்பட்ட தூசி பிரித்தெடுக்கும் கருவி வழங்கப்படும்.

ஈரமான துளையிடுதலின் நன்மைகள்: -

- இந்த அமைப்பில் தூசி அதன் உருவாக்கத்திற்கு அருகில் அடக்கப்படுகிறது. தூசி அடக்குமுறை மிகவும் பயனுள்ளதாக இருக்கும் மற்றும் பணிச்சூழல் தொழில் வசதி மற்றும் ஆரோக்கியத்தின் புள்ளியில் இருந்து மேம்படுத்தப்படும்.
- தூசி இல்லாத வளிமண்டலத்தால், இயந்திரம், கம்பர்சர் போன்றவற்றின் ஆயுள் அதிகரிக்கும்.
- டிரில் பிட்டின் ஆயுள் அதிகரிக்கும்.
- துரப்பணத்தின் ஊடுருவல் விகிதம் அதிகரிக்கப்படும்.
- தூசி இல்லாத வளிமண்டலத்தின் பார்வைத் திறன் மேம்படுத்தப்படும், இதன் விளைவாக பாதுகாப்பான வேலை நிலைமைகள் ஏற்படும்.

வெடித்தல் -

- அதிக சுமை மற்றும் வானிலை உள்ள பகுதியை அகற்ற மட்டுமே வெடித்தல் மேற்கொள்ளப்படும்.
- உள்ளூர் நிலைமைகளுக்கு ஏற்றவாறு வெடிக்கும் நேரத்தையும், வெடிக்கும் பக்கத்தில் தண்ணீர் தெளிக்கும் நேரத்தையும் அமைக்கவும்.
- கட்டுப்படுத்தப்பட்ட வெடிப்பு என்பது தகுந்த வெடிப்புக் கட்டணம் மற்றும் குறுகிய கால டெட்டனேட்டர்களை ஏற்றுக்கொள்வது, காலர் மண்டலத்தில் போதுமான அளவு துளைகளை அகற்றுவது மற்றும் வெடிப்பதை நாளின் ஒரு குறிப்பிட்ட நேரத்திற்கு கட்டுப்படுத்துவது, அதாவது மதிய உணவு நேரத்தில், ஒரு துளைக்கு கட்டுப்படுத்தப்பட்ட கட்டணம் மற்றும் கட்டணம் துளை சுற்று.
- பொருட்களை ஏற்றுவதற்கு முன், வெடித்த பொருட்களின் மீது தண்ணீர் தெளிக்கப்படும்.
- தொழிலாளர்களுக்கு தூசி முகமூடி வழங்கப்படும் மற்றும் அவர்களின் பயன்பாடு கண்டிப்பாக கண்காணிக்கப்படும்.

இழுத்துச்செல்லும் சாலை மற்றும் போக்குவரத்து -

- போக்குவரத்தின் போது தூசி உருவாகாமல் இருக்க, ஒரு நாளைக்கு இரண்டு முறை, இழுத்துச் செல்லும் சாலைகள், கற்களை ஏற்றும் இடங்களில் தண்ணீர் தெளிக்கப்படும்.
- கற்களைக் கொண்டு செல்லுதல் பகல் நேரத்தில் மேற்கொள்ளப்படும் மற்றும் சுமை தார்பாய் கொண்டு மூடப்பட்டிருக்கும்.

- தூசி உருவாகுவதைத் தவிர்ப்பதற்காக, டிப்பர்களின் வேகம் 20 கிமீ/மணிக்கு குறைவாகவே இருக்கும்.
- வாயு மாசுபாட்டின் முக்கிய ஆதாரம் தாதுக்களைக் கொண்டு செல்வதற்குப் பயன்படுத்தப்படும் வாகனங்கள் ஆகும்; எனவே இயந்திரங்களின் வாராந்திர பராமரிப்பு எரிப்பு செயல்முறையை மேம்படுத்துகிறது மற்றும் மாசுபாட்டைக் குறைக்கிறது.
- உலோகம் இல்லாத இழுத்துச் செல்லும் சாலைகள் பயன்பாட்டுக்கு வரும் முன் வாரந்தோறும் சுருக்கப்படும்.
- கசிவைத் தடுக்க டிப்பர்களில் அதிக பாரம் ஏற்றுவது தவிர்க்கப்படும்.
- அனைத்து போக்குவரத்து வாகனங்களும் செல்லுபடியாகும் PUC சான்றிதழை வைத்திருப்பது உறுதி செய்யப்படும்.
- தளர்வான பொருட்கள் குவிந்து கிடப்பதை அகற்ற, இழுத்துச் செல்லும் சாலைகள் மற்றும் சர்வீஸ் சாலைகளை தரப்படுத்துதல்.

பசுமை அரண்

- 680 மரங்கள் இத்திட்டத்தின் மூலம் குத்தகை பகுதி மற்றும் கிராம சாலைகளில் (அப்ரோச் ரோடு) டிப்பர்கள்/டிர்க்குகளின் இயக்கத்தால் தூசி உருவாகாமல் தடுக்கப்படும்.
- திட்டப் பகுதிகளைச் சுற்றி போதுமான அகலத்தில் பசுமைப் பட்டை உருவாக்கப்படும்

தொழில்சார் சுகாதாரம் -

- தொழிலாளர்களுக்கு தூசி முகமூடி வழங்கப்படும் மற்றும் அவர்களின் பயன்பாடு கண்டிப்பாக கண்காணிக்கப்படும்
- அனைத்து சுரங்கத் தொழிலாளர்கள் மற்றும் டிப்பர் ஓட்டுநர்கள் மத்தியில் தூசி முகமூடிகள் அணிவதன் முக்கியத்துவம் பற்றிய விழிப்புணர்வை உறுதி செய்வதற்காக வருடாந்திர மருத்துவ பரிசோதனைகள், பயிற்சிகள் மற்றும் பிரச்சாரங்கள் ஏற்பாடு செய்யப்படும்.
- முன்மொழியப்பட்ட தணிப்பு நடவடிக்கைகளின் செயல்திறனை மதிப்பிடுவதற்காக சுற்றுப்புற காற்றின் தரக் கண்காணிப்பு ஆறு மாதங்களுக்கு ஒருமுறை நடத்தப்படும்.

4.4 ஒலி சூழல்

ஒலி மாசுபாடு முக்கியமாக துளையிடுதல் மற்றும் வெடித்தல் மற்றும் டிர்க்குகள் மற்றும் ஹெச்இஎம்எம் போன்ற செயல்பாடுகளால் ஏற்படுகிறது. திட்டப் பகுதிக்கு அருகாமையில் மக்கள் குடியிருப்பு இல்லாததால், இந்த நடவடிக்கைகளால் இந்தப் பகுதியில் வசிப்பவர்களுக்கு எந்தப் பிரச்சினையும் ஏற்படாது. வெடித்தல் மற்றும் கம்பிரசர் செயல்பாடு (துளையிடுதல்) மற்றும் போக்குவரத்து நடவடிக்கைகள் ஆகியவற்றைக் கருத்தில் கொண்டு இரைச்சல் மாதிரியாக்கம் மேற்கொள்ளப்பட்டுள்ளது.

இந்த முக்கிய சத்தத்தை உருவாக்கும் ஆதாரங்கள் காரணமாக வேலை செய்யும் குழியைச் சுற்றியுள்ள பல்வேறு தூரங்களில் இரைச்சல் அளவைக் கணக்கிடுவதற்கு

கணிப்புகள் மேற்கொள்ளப்பட்டுள்ளன. சுற்றியுள்ள சுற்றுப்புற இரைச்சல் அளவுகளில் ஏற்படும் தாக்கத்தை மதிப்பிடுவதற்கு இரைச்சல் மாதிரியாக்கம் மேற்கொள்ளப்பட்டுள்ளது.

மாதிரியின் அடிப்படை நிகழ்வு ஒலியின் வடிவியல் தணிப்பு ஆகும். ஒரு கட்டத்தில் இரைச்சல் கோள அலைகளை உருவாக்குகிறது, அவை மூலத்திலிருந்து காற்றின் வழியாக 1,100 அடி/வி வேகத்தில் பரவுகின்றன, முதல் அலை காலப்போக்கில் எப்போதும் அதிகரித்து வரும் கோளத்தை உருவாக்குகிறது. அலை பரவும்போது, குறிப்பிட்ட அளவு ஆற்றல் கோளத்தின் பரப்பளவில் பரவுவதால், இரைச்சலின் தீவிரம் குறைகிறது. மாதிரியின் அனுமானம் புள்ளி மூல உறவை அடிப்படையாகக் கொண்டது, அதாவது, ஒவ்வொரு இரட்டிப்பு தூரத்திற்கும் இரைச்சல் அளவுகள் 6 dB (A) குறைக்கப்படுகிறது.

$$Lp_2 = Lp_1 - 20 \log (r_2/r_1) - Ae_{1,2}$$

இங்கே:

Lp_1 & Lp_2 என்பது மூலத்திலிருந்து r_1 & r_2 தொலைவில் அமைந்துள்ள புள்ளிகளில் ஒலி அளவுகள்.

$Ae_{1,2}$ என்பது சுற்றுச்சூழல் நிலைமைகள் காரணமாக ஏற்படும் அதிகப்படியான தேய்மானம் ஆகும். அனைத்து ஆதாரங்களின் ஒருங்கிணைந்த விளைவை மடக்கைக் கூட்டல் மூலம் பல்வேறு இடங்களில் தீர்மானிக்க முடியும்.

$$Lp_{total} = 10 \log \{ 10^{(Lp_1/10)} + 10^{(Lp_2/10)} + 10^{(Lp_3/10)} + \dots \}$$

4.4.1 எதிர்பார்த்த தாக்கம்

பசுமை அரண் காரணமாக குறைதல் 4.9 dB (A) ஆக எடுக்கப்பட்டது. மாதிரிக்கு தேவையான உள்ளீடுகள்:

- ஆதார தரவு
- ஏற்பி தரவு
- தணிப்பு காரணி

சுரங்க செயல்பாட்டில் பயன்படுத்தப்படும் அனைத்து இயந்திரங்கள் மற்றும் செயல்பாடுகளை கணக்கில் எடுத்துக்கொண்டு மூல தரவு கணக்கிடப்பட்டது. அதே அட்டவணை 4-8 இல் பட்டியலிடப்பட்டுள்ளது.

அட்டவணை 4.10: இயந்திரத்தால் உற்பத்தி செய்யப்படும் செயல்பாடு மற்றும் ஒலி நிலை

வ.எண்.	இயந்திரங்கள் / செயல்பாடு	சுற்றுச்சூழலில் தாக்கம்?	மூலத்திலிருந்து 50 அடி உயரத்தில் dB(A) இல் உற்பத்தி செய்யப்படும் சத்தம்*
1	வெடித்தல்	ஆம்	94
2	ஜாக் ஹேமர்	ஆம்	88
3	கம்பிரசர்	இல்லை	81
4	எக்ஸ்கவேட்டர்	இல்லை	85
5	டிப்பர்	இல்லை	84
மொத்த ஒலி உற்பத்தி			95.8

*மூலத்திலிருந்து 50 அடி = 15.24 மீட்டர்

ஆதாரம்: U.S. போக்குவரத்துத் துறை (ஃபெடரல் நெடுஞ்சாலை நிர்வாகம்) - கட்டுமான இரைச்சல் கையேடு

சுரங்க நடவடிக்கை மூலம் உற்பத்தி செய்யப்படும் மொத்த இரைச்சல் 95.8 dB (A) ஆக கணக்கிடப்படுகிறது. பொதுவாக பெரும்பாலான சுரங்க நடவடிக்கைகள் 100-109 dB (A) க்கு இடையில் சத்தத்தை உருவாக்குகின்றன. உபகரணங்கள் மற்றும் செயல்பாட்டு இரைச்சல் அளவுகள் (அதிகபட்சம்) தோராயமாக இருக்கும் என்று நாங்கள் கருதினோம். மூக்கு முன்கணிப்பு மாதிரியாக்கத்திற்கு 109 dB (A).

அட்டவணை 4.8: கணிக்கப்பட்ட சத்தம் அதிகரிக்கும் மதிப்புகள்

இருப்பிடம்	N1	N2	N3	N4	N5	N6	N7
அதிகபட்ச கண்காணிப்பு மதிப்பு (நாள்) dB(A)	45.7	44.9	43.1	41.6	42.7	40.7	40.2
அதிகரிக்கும் மதிப்பு dB(A)	60.1	50.6	38.5	26.1	28.5	26.7	25.8
மொத்த கணிக்கப்பட்ட இரைச்சல் நிலை dB(A)	60.3	51.6	44.4	41.7	42.9	40.9	40.4

மைய மண்டலத்தில் 51.6-60.3 dB (A) மற்றும் இடையக மண்டலத்தில் 40.4-44.4 dB (A) வரம்பிற்குள் அதிகரிக்கும் இரைச்சல் நிலை காணப்படுகிறது. இடையக மண்டலத்தில் உள்ள வெவ்வேறு ஏற்பிகளில் சத்தம் அளவு குறைவாக உள்ளது, இதில் உள்ள தூரம் மற்றும் மற்ற நிலப்பரப்பு அம்சங்கள் இரைச்சலைக் குறைக்கிறது. க்ரீன் பெல்ட் காரணமாக 4.9 dB (A) தடை விளைவாகக் குறைவதைக் கருத்தில் கொண்டு, ரிசெப்டர்களில் கண்காணிக்கப்பட்ட மதிப்புகள் மற்றும் கணக்கிடப்பட்ட மதிப்புகள் காரணமாக ஏற்படும் ஒலி அளவு கணித சூத்திரத்தின் அடிப்படையில் அமைந்துள்ளது. மேலே உள்ள அட்டவணையில் இருந்து, ஒலி மாசு (ஒழுங்குமுறை மற்றும் கட்டுப்பாடு) விதிகள், 2000 (ஒழுங்குமுறை மற்றும் கட்டுப்பாடு) விதிகளின்படி, அனைத்து இடங்களிலும் சுற்றுப்புற இரைச்சல் அளவுகள் தொழில்துறை பகுதி (கோர் மண்டலம்) மற்றும் குடியிருப்பு பகுதி (இடைநிலை மண்டலம்) ஆகியவற்றின் அனுமதிக்கப்பட்ட வரம்புகளுக்குள் இருப்பதைக் காணலாம். 14.2.2000 தேதியிட்ட இந்திய அரசிதழில் முதன்மை விதிகள் வெளியிடப்பட்டன, பின்னர் 22.11.2000, S.O 1088(E) (E), தேதி 19.09.2006 மற்றும் S.O 50 (E) தேதி 11.01.2010 சுற்றுச்சூழல் (பாதுகாப்பு) சட்டம், 1986.).

4.4.2 தணிப்பு நடவடிக்கைகள்

சத்தத்தைக் கட்டுப்படுத்த பின்வரும் இரைச்சல் குறைப்பு நடவடிக்கைகள் முன்மொழியப்பட்டுள்ளன.

- துளையிடும் போது கூர்மையான தூர்ப்பண பிட்களைப் பயன்படுத்துவது சத்தத்தைக் குறைக்க உதவும்;
- இரண்டாம் நிலை வெடிப்பு முற்றிலும் தவிர்க்கப்படும் மற்றும் பாறைகளை உடைப்பதற்கு ஹைட்ராலிக் ராக் பிரேக்கர் பயன்படுத்தப்படும்;
- முறையான இடைவெளி, சமை, தண்டு மற்றும் உகந்த கட்டணம்/தாமதத்துடன் கட்டுப்படுத்தப்பட்ட வெடிப்பு பராமரிக்கப்படும்;
- வெடித்தல் சாதகமான வளிமண்டல நிலை மற்றும் குறைவான மனித செயல்பாடு நேரங்களின் போது மின்சாரம் அல்லாத துவக்க அமைப்பைப் பயன்படுத்தி மேற்கொள்ளப்படும்;
- இரைச்சல் உற்பத்தியைக் குறைக்க ஒவ்வொரு வாரமும் இயந்திரங்களின் முறையான பராமரிப்பு, எண்ணெய் மற்றும் கிரீசிங் செய்யப்படும்;

- அதிக அளவிலான சத்தத்தை உருவாக்கும் இயந்திரங்களில் (HEMM) பணிபுரியும் தொழிலாளர்களுக்கு ஒலி காப்பிடப்பட்ட அறைகளை வழங்குதல்;
- அனைத்து இயந்திரங்களிலும் சைலன்சர்கள் / மஃப்லர்கள் நிறுவப்படும்;
- திட்டப் பகுதியைச் சுற்றிலும், இழுத்துச் செல்லும் சாலைகளிலும் பசுமை அரண்/தோட்டம் உருவாக்கப்படும். தோட்டம் சத்தம் பரவுவதை குறைக்கிறது;
- HEMM ஆபரேட்டர்கள் மற்றும் HEMM அருகில் பணிபுரியும் நபர்களுக்கு காது மஃப்ஸ்/இயர் பிளக்குகள் போன்ற தனிப்பட்ட பாதுகாப்பு உபகரணங்கள் (பிபிஇ) வழங்கப்படும் மற்றும் பயிற்சி மற்றும் விழிப்புணர்வு இருந்தாலும் அவற்றின் பயன்பாடு உறுதி செய்யப்படும்.
- பாதகமான இரைச்சல் நிலை விளைவுகள் பற்றிய விழிப்புணர்வை ஏற்படுத்த, வழக்கமான மருத்துவ பரிசோதனை மற்றும் பணியாளர்களுக்கு முறையான பயிற்சி.

4.4.3 தரை அதிர்வுகள்

முன்மொழியப்பட்ட சுரங்க நடவடிக்கைகளின் காரணமாக நில அதிர்வுகள், எக்ஸ்கவேட்டர்கள், துளையிடுதல் மற்றும் வெடித்தல், போக்குவரத்து வாகனங்கள் போன்ற சுரங்க இயந்திரங்களின் செயல்பாடு காரணமாக எதிர்பார்க்கப்படுகிறது, இருப்பினும், முன்மொழியப்பட்ட சுரங்கத்திலிருந்து நில அதிர்வுக்கான முக்கிய ஆதாரம் வெடிப்பதால் ஏற்படும் கனரக பூமி நகரும் இயந்திரங்களின் அதிர்வு மிகவும் குறைவாக உள்ளது, ஏனெனில் நில அதிர்வுகளின் பெரும் தாக்கம் சுரங்க குத்தகை பகுதிக்கு அருகிலுள்ள கிராமங்களில் அமைந்துள்ள வீட்டு வீடுகளில் காணப்படுகிறது. குச்சா வீடுகள் வெடிப்பினால் தூண்டப்படும் அதிர்வுகளால் விரிசல் மற்றும் சேதம் ஏற்பட அதிக வாய்ப்புள்ளது, அதேசமயம் RCC கட்டமைக்கப்பட்ட கட்டமைப்புகள் அதிக நில அதிர்வுகளை தாங்கும். இது தவிர, தரை அதிர்வுகள் அருகிலுள்ள குடியிருப்புகளில் ஒரு பயத்தை உருவாக்கலாம்.

வெடித்தல் நடவடிக்கைகளால் ஏற்படும் மற்றொரு தாக்கம் கற்கள் பறப்பது ஆகும். இவை சுரங்க குத்தகை பகுதிக்கு அருகிலுள்ள வீடுகள் அல்லது விவசாய வயல்களில் விழுந்து, நபர்களுக்கு காயம் அல்லது கட்டமைப்புகளுக்கு சேதம் ஏற்படலாம். முன்மொழியப்பட்ட திட்டப் பகுதியிலிருந்து அருகிலுள்ள குடியிருப்புகள் கீழே உள்ள அட்டவணையில் பட்டியலிடப்பட்டுள்ளன. குவாரியில் வெடிப்பதால் ஏற்படும் நில அதிர்வுகள் அனுபவ சமன்பாட்டைப் பயன்படுத்தி கணக்கிடப்படுகிறது.

உச்ச துகள் வேகத்தை மதிப்பிடுவதற்கான அனுபவ சமன்பாடு (PPV) is:

$$V = K [R/Q^{0.5}]^{-B}$$

இதில் –

V = உச்ச துகள் வேகம் (மீ/வி)

K = தளம் மற்றும் ராக் காரணி மாறிலி

கே = அதிகபட்ச உடனடி கட்டணம் (கிலோ)

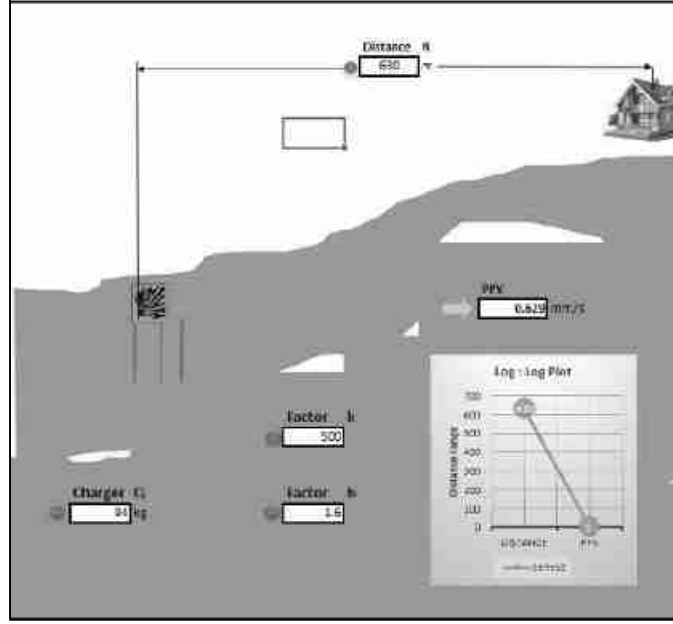
B = பாறை மற்றும் தளத்துடன் தொடர்புடைய மாறிலி (பொதுவாக 1.6)

R = கட்டணத்திலிருந்து தூரம் (மீ)

அட்டவணை 4.12: வெடித்தல் காரணமாக கணிக்கப்பட்ட PPV மதிப்புகள்

இருப்பிட குறியீடு	அதிகபட்ச நிரப்பு கிலோவில்	அருகிலுள்ள குடியிருப்பு m இல்	PPV m/ms இல்
P1	11	570- தென் மேற்கு	0.133

படம் 4.6: நில அதிர்வு கணிப்பு



மேலே உள்ள வரைபடத்திலிருந்து, 29/8/1997 தேதியிட்ட சுற்றறிக்கை எண். 7-ன் மூலம் பாதுகாப்பான நிலை அளவுகோல்களின்படி, சுரங்கப் பாதுகாப்பு இயக்குநரகத்தின் பொது இயக்குநரகத்தின்படி, 11 கிலோ வெடிப்புக்கான கட்டணம் உச்ச துகள் வேகமான 8 மிமீ/விக்குக் குறைவாக உள்ளது. ஆனால் அனைத்து திட்ட ஆதரவாளர்களும் ஒரு குண்டுவெடிப்புக்கான கட்டணம் 20 கிலோவிற்கும் குறைவாக இருக்க வேண்டும் என்பதையும், பணியமர்த்தப்பட்ட நபரின் மேற்பார்வையின் கீழ் ஆன்சைட் நிலைமைகளின் அடிப்படையில் ஒரு நாளைக்கு இரண்டு அல்லது மூன்று முறை குண்டுவெடிப்பை மேற்கொள்ள வேண்டும். எவ்வாறாயினும், நில அதிர்வுகள் மற்றும் வெடிப்பினால் ஏற்படும் பாறைகள் ஆகியவற்றால் ஏற்படும் பாதிப்புகளைத் தவிர்க்க சட்டப்பூர்வ தேவைகளின்படி கட்டுப்பாட்டு நடவடிக்கைகள் மேற்கொள்ளப்படும்.

4.4.3.1 தணிப்பு நடவடிக்கைகள்

- அதிர்வு குறைவாக இருக்கும் வகையில் ஒரு சுற்றுக்கு 11 கிலோ வெடிகுண்டு நடவடிக்கையை மேற்கொள்ள உத்தேசிக்கப்பட்டுள்ளது.
- ஆழமான துளை தோண்டுதல் இல்லாமல் சுரங்க நடவடிக்கை மேற்கொள்ளப்படும், வெடிப்பதற்கு 25 மிமீ சிறிய டயா கார்ட்ரிட்ஜ் பயன்படுத்தப்படும்

- திட்ட தளத்தில் ஆழமான துளை தோண்டுதல் இல்லாமல் வெடிக்கும் செயல்பாடுகள் மற்றும் தாமதமான டெட்டனேட்டர்களைப் பயன்படுத்தி வெடித்தல், இது தரை அதிர்வுகளைக் குறைக்கிறது;
- அதிக கட்டணம் வசூலிப்பதைத் தவிர்க்கவும் பாதுகாப்பான வெடிப்பிற்காகவும் சரியான அளவு வெடிக்கும், பொருத்தமான தண்டுப் பொருட்கள் மற்றும் பொருத்தமான தாமத அமைப்பு பின்பற்றப்படும்;
- DGMS வழிகாட்டுதல்களின்படி வெடிப்பிலிருந்து போதுமான பாதுகாப்பான தூரம் பராமரிக்கப்படும்;
- DGMS வழிகாட்டுதல்களின்படி வெடிப்பு தங்குமிடம் வழங்கப்படும்;
- குண்டு வெடிப்பு நடவடிக்கைகள் பகல் நேரத்தில் மட்டுமே மேற்கொள்ளப்படும்;
- தாமதத்திற்கான கட்டணம் குறைக்கப்படும் மற்றும் ஒரு குண்டு வெடிப்புக்கு அதிக எண்ணிக்கையிலான தாமதங்கள் பயன்படுத்தப்படும்;
- குண்டுவெடிப்பின் போது, அருகிலுள்ள மற்ற நடவடிக்கைகள் தற்காலிகமாக நிறுத்தப்படும்;
- ஆழம், விட்டம் மற்றும் இடைவெளி போன்ற துளையிடல் அளவுருக்கள் சரியான வெடிப்பைக் கொடுக்க சரியாக வடிவமைக்கப்படும்;
- முழு பயிற்சி பெற்ற வெடிகுண்டு வெடிக்கும் நபர் (மைனிங் மேட், மைன்ஸ் ஃபோர்மேன், 2வது வகுப்பு சுரங்க மேலாளர்/ 1வது வகுப்பு சுரங்க மேலாளர்) நியமிக்கப்படுவார்.
- ஷாட் துப்பாக்கிச் சூடு விதிகளின் தொகுப்பு வரையப்படும் மற்றும் வெடிப்புத் தொடங்கும் விரிவான செயல்பாட்டு நடைமுறைகளைக் கோட்டுக் காட்டுவதன் மூலம், பணியாளர் அல்லது பொதுமக்களுக்கு ஆபத்து ஏற்படாமல் தளத்தில் துப்பாக்கிச் சூடு நடவடிக்கைகள் நடைபெறுவதை உறுதிசெய்யும்.
- எந்த நேரத்திலும் ஒரே ஒரு சார்ஜ் மட்டுமே வெடிக்கப்படுவதை உறுதிசெய்ய, டெட்டனேட்டர்கள் முன்னரே தீர்மானிக்கப்பட்ட வரிசையில் இணைக்கப்படும் மற்றும் NONEL அல்லது அதுபோன்ற வகை துவக்க அமைப்பு பயன்படுத்தப்படும்.
- வெடிப்பு தாமத வரிசையானது, அதிர்வு விளைவுகளை குறைக்கும் வகையில் துளைகளை சுடுவது இலவச முகங்களின் திசையில் இருப்பதை உறுதிசெய்யும் வகையில் வடிவமைக்கப்பட வேண்டும்.
- கணிக்கப்பட்ட உச்ச துகள் வேகம் 8 மிமீ/விக்கு மிகாமல் இருக்க பொருத்தமான வெடிப்பு நுட்பங்கள் பின்பற்றப்படும்.
- வெடிப்பு நடைமுறைகளின் செயல்திறனை சரிபார்க்க ஒவ்வொரு 6 மாதங்களுக்கும் அதிர்வு கண்காணிப்பு மேற்கொள்ளப்படும்.

4.5. உயிரியல் சூழலின் மீதான தாக்கம்

4.5.1. தாவரங்களுடன் தொடர்புடைய விவசாய நிலத்தில் எதிர்பார்க்கப்படும் தாக்கம்

1. அண்டை விவசாய நிலத்தில் தூசி துகள்கள் குடியேறுகின்றன, இது மேற்குப் பகுதியில் சுமார் 150 மீ தொலைவில் அமைந்துள்ளது. செயல்பாட்டின் போது மற்றும் கனிமங்கள் அணுகுமுறை சாலைகளில் கொண்டு செல்லப்படுகின்றன.
2. திட்ட தளத்தில் இருந்து மிகக் குறைவான காற்று உமிழ்வுகள் அல்லது கழிவுகள் இருக்க வேண்டும். லாரியை ஏற்றும் போது, தூசி உருவாக வாய்ப்புள்ளது. இது ஒரு

தற்காலிக விளைவு மற்றும் சுற்றியுள்ள தாவரங்களை கணிசமாக பாதிக்கும் என்று எதிர்பார்க்கப்படுவதில்லை.

4.5.2 தணிப்பு நடவடிக்கைகள்

4.5.2.1. பசுமை அரண் மேம்பாட்டிற்கான பொதுவான வழிகாட்டுதல்கள்

ட்ரோன் கணக்கெடுப்பு விதிமுறைகளின்படி பசுமை அரண் மற்றும் வேலி மூடப்பட்டது. முன்மொழியப்பட்ட சுரங்க குத்தகைப் பகுதியிலும் அதைச் சுற்றிலும் உள்ள பசுமைப் பட்டை மற்றும் தோட்ட நோக்கங்களுக்காக பூர்வீக இனங்கள், பழம்தரும் மரங்கள், மருத்துவ தாவரங்கள் மற்றும் அடர்ந்த விதான மரங்கள் தேர்ந்தெடுக்கப்பட வேண்டும். இந்த இனங்கள் இந்தியாவின் உயிர்-புவியியல் மண்டலங்களின்படி மாசு அளவை பொறுத்துக்கொள்ள வேண்டும்.

சுரங்க உற்பத்தி திறன் செயல்பாட்டிற்குப் பிறகு, பசுமைப் பட்டை மற்றும் தோட்ட இனங்கள் சுற்றுச்சூழல் அனுமதியின் விதிமுறைகள் மற்றும் நிபந்தனைகளுக்கு இணங்க இருக்க வேண்டும் பசுமை அரண் உணர்திறன் வாய்ந்த பகுதிகளை பாதுகாக்க அல்லது சுற்றுச்சூழல் சமநிலையை பராமரிக்கும் நோக்கத்திற்காக மட்டுமல்ல, அவை செயல்படுவதால். வாகன இயக்கங்கள் மற்றும் பல்வேறு தொழில்நுறை மற்றும் சுரங்க நடவடிக்கைகளால் உருவாக்கப்பட்ட துகள்கள் மற்றும் வாயு உமிழ்வுகளுக்கான திறமையான உயிரியல் வடிகட்டிகள் அல்லது மூழ்கிகள். தற்செயலாக அல்லது தரை மட்டங்களில் வெளியிடப்படும் தப்பியோடிய உமிழ்வுகள் மற்றும் மாசுபடுத்திகளின் தாக்கத்தை குறைப்பதில் உகந்ததாக வடிவமைக்கப்பட்ட பச்சை பட்டைகள் பயனுள்ளதாக இருக்கும்.

4.5.3.2. முன்மொழியப்பட்ட பசுமை அரண்

கட்டுமான கட்டத்தில் விரிவான பசுமை அரண் மேம்பாடு தொடங்கப்படும், இது ஆலை செயல்படும் வரை தொடரும். ஆலை, அணுகு சாலைகள் மற்றும் நகர வளாகங்களைச் சுற்றி ஒரு ஹெக்டேருக்கு சுமார் 450-500 மரங்கள் நடப்படும். உள்நாட்டில் கிடைக்கும் மாசுகளைத் தாங்கும் வகையிலான மரங்கள் நடப்படும். மேற்கூறியவற்றைத் தவிர, வளாகத்திற்குள் இருக்கும் அனைத்து திறந்தவெளிகளும் நர்சரிகள், பூங்காக்கள், தோட்டங்கள் மற்றும் பசுமையின் பிற வடிவங்களாக உருவாக்கப்படும். ஆலை வளாகத்தில் உள்ள நிலத்திற்கு ஏற்ப 5 மீ அகலமுள்ள பசுமைப் பட்டை உருவாக்கப்படும்.

4.5.3.3. பசுமை அரணியின் வளர்ச்சி

பசுமை அரண் மேம்பாட்டிற்காக ஏற்றுக்கொள்ளப்பட்ட தோட்ட அணியானது 2 மீ x 2 மீ இடைவெளியுடன் 0.3 மீ x 0.3 மீ அளவுள்ள குழியை உள்ளடக்கியது. கூடுதலாக, மரக்கன்றுகளின் சரியான ஊட்டச்சத்து சமநிலை மற்றும் ஊட்டச்சத்திற்கு மண் நிரப்புதல் மற்றும் உரம் தேவைப்படலாம். தோட்டம் தோராயமாக எடுக்கப்பட வேண்டும் என்றும், இயற்கையை ரசித்தல் அம்சங்களைக் கருத்தில் கொள்ள வேண்டும் என்றும் பரிந்துரைக்கப்படுகிறது. நடுத்தர உயர மரங்கள் (7 மீ முதல் 10 மீ வரை) மற்றும் புதர்கள் (5 மீ உயரம்) உள்ளடங்கிய பல அடுக்கு தோட்டங்கள் பசுமை மண்டலத்திற்கு முன்மொழியப்பட்டுள்ளன.

4.5.3.4. பசுமை மண்டல வளர்ச்சிக்கான தாவர இனங்களின் தேர்வு

தோட்டம் தோராயமாக எடுக்கப்பட வேண்டும் என்றும், இயற்கையை ரசித்தல் அம்சங்களைக் கருத்தில் கொள்ள வேண்டும் என்றும் பரிந்துரைக்கப்படுகிறது. நடுத்தர உயர மரங்கள் (7 மீ முதல் 10 மீ வரை) மற்றும் புதர்கள் (5 மீ உயரம்) உள்ளடங்கிய பல அடுக்கு தோட்டங்கள் பசுமை மண்டலத்திற்கு முன்மொழியப்பட்டுள்ளன. பசுமை அரண் என்பது வாயு மற்றும் துகள் மாசு இரண்டையும் உறிஞ்சி, வளிமண்டலத்தில் இருந்து அகற்றுவதால், காற்று மாசுபாட்டைக் குறைப்பதற்காக மரங்களை வளர்ப்பதாகும். பசுமையான தாவரங்கள் காற்று மாசுபடுத்திகளை உறிஞ்சி மாசுபடுத்தும் தொட்டிகளை உருவாக்கும் திறன் கொண்ட ஒரு மேற்பரப்பை உருவாக்குகின்றன. இது உள்ளூர் சூழலின் அழகியல் மதிப்பை மேம்படுத்துகிறது. தற்போதைய திட்டத்தின் கீழ், பல்லுயிர் பெருக்கத்தை உருவாக்கும் முக்கியத்துவத்துடன் பசுமைப் பட்டைகள் திட்டமிடப்பட்டுள்ளன; இயற்கை சூழலை மேம்படுத்தி மாசுபாட்டை குறைக்கிறது. டெரோகார்பஸ் மாரசுபியம், பொங்கமியா பின்னட்டா, லிமோனியா அமிலத்தன்மை மற்றும் காசியா ரோக்ஸ்பர்கி போன்ற சுற்றுச்சூழலுக்கு உகந்த பைகளில் பிராந்திய மரக் கன்றுகள் குத்தகை எல்லை மற்றும் வழித்தடங்கள் மற்றும் ஜிபிஎஸ் ஒருங்கிணைப்புகளுக்கு இடையில் 3 மீட்டர் இடைவெளியில் செயல்படாத குப்பைகள் மீது நடப்படும். பசுமை அரண் மேம்பாட்டுத் திட்டம், பூர்வீக தாவர இனங்கள் விரும்பப்படும் பிராந்தியத்தின் சுற்றுச்சூழல் நிலைமைகளில் ஒட்டுமொத்த முன்னேற்றத்தை நோக்கமாகக் கொண்டுள்ளது.

- இனங்கள் காற்று-உறுதியான மற்றும் ஆழமான வேரூன்றி இருக்க வேண்டும்.
- இனங்கள் அடர்த்தியான விதானத்தை உருவாக்க வேண்டும்.
- வேகமாக வளரும் செடிகள் நடப்படும்
- SO2 மற்றும் NO2 போன்ற காற்று மாசுபாட்டிற்கு இனங்கள் சகிப்புத்தன்மைக்கு முன்னுரிமை அளிக்க வேண்டும்.
- பெரிய இலை பரப்பளவு கொண்ட தாவரங்கள் பரிசீலிக்கப்படும்
- மண்ணை மேம்படுத்தும் தாவரங்கள் (நைட்ரஜன் விரைவாக மக்கக்கூடிய இலைக் குப்பைகளை சரிசெய்தல்).
- நல்ல பூக்கள் மற்றும் பழம் தாங்கி கவர்ச்சிகரமான தோற்றம்.
- பறவைகள் மற்றும் பூச்சிகள் மர இனங்களை ஈர்க்கின்றன.
- சாலையோரங்களில் உள்ளூர் தாவரங்கள் நடப்படும்.

அட்டவணை எண் 4.1. பசுமை அரண் வளர்ச்சிக்காக முன்மொழியப்பட்ட தாவர இனங்களின் பட்டியல்

வ.எண்	அறிவியல் பெயர்	தமிழ் பெயர்
1	ஏகல் மார்மெலோஸ்	வில்வ மரம்
2	அல்பிசியா லெபெக்	வாகை மரம்
3	காசியா ஃபிஸ்துலா	கொன்றை மரம்
4	லானியா கோரமண்டலிகா	ஓதியம்
5	லிமோனியா அமிலசிமா	விளா மரம்
6	சைசிஜியம் சீரகம்	கடற்படை மரம்
7	டீனா சிலியாட்டா	சந்தான வேம்பு
8	ஃபிகஸ் ஹிஸ்பிடா	அத்தி மரம்
9	போராசஸ் ஃபிளாபெல்லிஃபர்	பனை-மரம்
10	மதுகா லாங்கிஃபோலியா	இலுப்பை மரம்

(*ஆதாரம்: குறிப்பு கால-ToR)

அட்டவணை எண் 4.2. ஒலி மற்றும் தூசி மாசுபாட்டைக் குறைக்க ஏற்ற இனங்கள்

வ.எண்	தாவரவியல் பெயர்	பொது பெயர்
1	அசாடிராக்க்டா இண்டிகா	வேம்பு மரம்
2	ஃபிகஸ் ரிலிஜியோசா	அரசன் மரம்
3	ஃபிகஸ் ஹிஸ்பிடா	அத்தி மரம்
4	பாம்பாக்ஸ் சீபா	முல் எழவு
5	சைசிஜியம் சீரகம்	கடற்படை மரம்
6	புளி இண்டிகா	புளியமரம்
7	மங்கிஃபெரா இண்டிகா	மாங்கா மரம்
8	ஹார்விக்சியா பினாட்டா	அஞ்சன் மரம்
9	டெலோனிக்ஸ் ரெஜியா	நெருப்பு கொண்டை
10	காசியா ஃபிஸ்துலா	சாரா கொண்டராய்

(*ஆதாரம்: பசுமைப் பட்டைகளை உருவாக்குவதற்கான வழிகாட்டுதல் கையேடு, CPCB 2000)

மேலே பரிந்துரைக்கப்பட்ட பட்டியலில், தடிமனான விதான உறை, வற்றாத பச்சை இயல்பு, பூர்வீக தோற்றம் மற்றும் ஒரு பெரிய இலை பரப்பளவு கொண்ட இனங்கள் உள்ளன. முன்மொழியப்பட்ட இனங்கள் சுரங்கப் பகுதிக்கும் சுற்றுப்புறத்துக்கும் இடையே பயனுள்ள தடையை உருவாக்க உதவும்.

இந்த இனங்கள் குத்தகை பகுதியின் சுற்றளவில் நடப்பட வேண்டும், இதனால் சுரங்க நடவடிக்கைகளின் போது உருவாகும் தப்பிக்கும் உமிழ்வுகள் மற்றும் சத்தம் அளவுகளை உறிஞ்சிவிடும். மரங்களை வளர்க்க முடியாத அனைத்து திறந்தவெளிகளிலும், மேல் மண் அரிப்பைத் தடுக்க புதர்கள் மற்றும் புற்களால் மூடப்பட வேண்டும்.

4.5.4. விலங்கினங்கள் மீது எதிர்பார்க்கப்படும் தாக்கம்

- வாகனத்தால் ஏற்படும் சத்தம் பறவையினத்தை பாதிக்கலாம்.
- குத்தகைப் பகுதியில் வனவிலங்குகள் எதுவும் வசிக்கவில்லை, வனப்பகுதி இல்லாததால், வனவிலங்குகளின் இடம்பெயர்வு அல்லது அழிவில் எந்த பாதிப்பும் ஏற்படாது.
- திட்டப் பகுதியிலிருந்து 10 கிமீ சுற்றளவில் தேசியப் பூங்கா, உயிர்க்கோளக் காப்பகம், வனவிலங்கு வழித்தடங்கள் மற்றும் புலி/யானை சரணாலயம் எதுவும் இல்லை.

4.5.4.1. வன உயிரினங்களின் பாதுகாப்பு மற்றும் பாதுகாப்பிற்கான நடவடிக்கைகள்

- மேல்மண்ணில் சுரங்கப் பகுதியில் பூர்வீக தாவர இனங்களின் அதிக எண்ணிக்கையிலான விதைகள் உள்ளன.
- மேல்மண் மறுசீரமைப்பு மற்றும் நடப்பட்ட நாற்றுகளுக்கு பொருத்தமான பரப்புகளில் பயன்படுத்தப்படும்.
- சுரங்கத்திற்கு உள்ளேயும் வெளியேயும் வாகனங்களின் இயக்கத்தை சரிபார்த்து கட்டுப்படுத்துகிறது.
- வனத்துறையுடன் கலந்தாலோசித்து தாவரங்கள் மற்றும் விலங்கினங்களுக்கு உகந்த சூழலுக்கான தணிப்பு நடவடிக்கைகளை மேற்கொள்வது.
- சுரங்கத்தின் சுரங்கம் மற்றும் சுற்றளவில் ஒரு தூசி அடக்கும் அமைப்பு நிறுவப்படும்.

- சுரங்கப் பகுதியைச் சுற்றியுள்ள தோட்டங்கள் சிறிய விலங்கினங்களின் வாழ்விடங்களை உருவாக்கவும் பல்வேறு விலங்கினங்களுக்கு சிறந்த சூழலை உருவாக்கவும் உதவும். பக்கத்து கிராமங்களில் இயற்கை மற்றும் வனவிலங்குகள் குறித்த விழிப்புணர்வை உருவாக்கி மேம்படுத்துதல்.

4.5.3. நீர்வாழ் பல்லுயிர் மீதான தாக்கம்

- திட்டத் தளங்களில் உள்ள பெரிய ஏரியில் வளமான பல்லுயிர் இல்லை மற்றும் பட்டியலிடப்பட்ட விலங்கினங்கள் மற்றும் தாவரங்கள் இரண்டின் கிட்டத்தட்ட அனைத்து இனங்களும் குறைந்த அக்கறை கொண்டவை அல்லது மதிப்பீடு செய்யப்படவில்லை.
- மீன் வாழ்விடங்கள் மற்றும் நீர்நிலை மற்றும் நீர்த்தேக்கத்தில் உள்ள உணவு வலை/உணவுச் சங்கிலி ஆகியவற்றில் எந்த பாதிப்பும் இல்லை.

அட்டவணை எண். 4.3. கச்சைகட்டி கிராமம், சாதாரண கல் குவாரி, வாடிப்பட்டி தாலுக்கா, மதுரை மாவட்டம் மற்றும் தமிழ்நாடு ஆகியவற்றின் ஒட்டுமொத்த சுற்றுச்சூழல் தாக்க மதிப்பீடுகள்.

வ.எண்	பண்புக்கூறுகள்	மதிப்பீடு
1	திட்டத்தின் செயல்பாடுகள் பாதிக்கப்படுகின்றன பறவைகள் மற்றும் விலங்குகளின் இனப்பெருக்கம்/கூடு கட்டும் இடங்கள்	சுரங்க குத்தகை தளத்தில் இனப்பெருக்கம் மற்றும் கூடு கட்டும் இடம் எதுவும் கண்டறியப்படவில்லை. காணப்பட்ட விலங்கினங்கள் பெரும்பாலும் தாங்கல் பகுதியில் இருந்து இடம்பெயர்ந்தன.
2	அரிதான அல்லது அழிந்துவரும் உயிரினங்கள் வசிக்கும் பகுதிக்கு அருகில் அமைந்துள்ளது	முக்கிய சுரங்க குத்தகை பகுதியில் அழிந்து வரும், ஆபத்தான அல்லது பாதிக்கப்படக்கூடிய இனங்கள் எதுவும் காணப்படவில்லை.
3	தேசிய பூங்கா/வனவிலங்குகளுக்கு அருகாமையில் சரணாலயம் / காப்புக்காடு / சதுப்புநிலங்கள் / கடற்கரை / முகத்துவாரம் / கடல்	இல்லை
4	முன்மொழியப்பட்ட திட்டம் வனவிலங்குகளுக்கான நீர்நிலைகளுக்கு அணுகலை கட்டுப்படுத்துகிறது	'இல்லை'
5	முன்மொழியப்பட்ட சுரங்கத் திட்டம் மேற்பரப்பு நீரின் தரத்தை பாதிக்கிறது, இது வனவிலங்குகளுக்கும் தண்ணீரை வழங்குகிறது	'திட்டமிடப்பட்ட அல்லது அச்சுறுத்தப்பட்ட வனவிலங்குகள் எதுவும் மையப் பகுதியில் வழக்கமாகக் காணப்படுவதில்லை.
6	முன்மொழியப்பட்ட சுரங்கத் திட்டம் அருகிலுள்ள பல்லுயிர்ப் பகுதிகளைப் பாதிக்கும் வண்டல் மண்ணை அதிகரிக்கிறது.	வடிகால் போன்ற மேற்பரப்பு ஓடை மேலாண்மை முறையாக கட்டப்படுவதால், அருகில் உள்ள சுரங்கப் பகுதியில் மண் படிவு ஏற்படாது.
7	திட்ட நடவடிக்கைகளால் வன விலங்குகள் வீழ்ச்சி/சறுக்கல் அல்லது மரணம் ஏற்படும் அபாயம்.	'இல்லை'

8	இத்திட்டத்தின் மூலம் வனவிலங்குகளுக்கு நீர் வழங்கும் கழிவுநீரை நீர்நிலைகளில் வெளியிடுகிறது.	மையப்பகுதிக்கு அருகில் நீர்நிலைகள் இல்லாததால் நீர் மாசுபடுவதற்கான வாய்ப்புகள் குறைவு.
9	சுரங்கத் திட்டங்கள் காடு சார்ந்த வாழ்வாதாரத்தைப் பாதிக்கின்றன/ உள்நூர் வாழ்வாதாரம் சார்ந்து இருக்கும் குறிப்பிட்ட வனப் பொருளைப் பாதிக்கிறது.	'இல்லை'
10	இந்த திட்டம் இடம்பெயர்வு பாதைகளை பாதிக்கும்.	'இல்லை' 'ண்காணிப்பு காலத்தில் இடம்பெயர்வு பாதை காணப்பட்டது.
11	இத்திட்டத்தால் மருத்துவ குணம் கொண்ட ஒரு பகுதியின் தாவரங்கள் பாதிக்கப்பட வாய்ப்புள்ளது	'இல்லை'
12	வனப்பகுதி திசைதிருப்பப்பட வேண்டும், கார்பன் உயர் சீக்வெஸ்ட்ரேஷனைக் கொண்டுள்ளது.	'இல்லை' 'வன நிலம் எதுவும் மாற்றப்படவில்லை.
13	இத்திட்டம் சதுப்பு நிலங்கள், மீன் இனப்பெருக்கம் செய்யும் இடங்கள் மற்றும் கடல் சூழலியல் ஆகியவற்றை பாதிக்கும்.	'இல்லை' 'அருகிலுள்ள மைய சுரங்க குத்தகை பகுதியில் ஈரநிலம் இல்லை. மைய சுரங்கப் பகுதியில் இனப்பெருக்கம் மற்றும் கூடு கட்டும் இடம் இல்லை.

(*ஆதாரம்: EIA வழிகாட்டுதல் கையேடு-சுரங்கம் மற்றும் கனிமங்கள், 2010)

அட்டவணை 4.12: பசுமை அரண் மேம்பாட்டுத் திட்டத்திற்கான பரிந்துரைக்கப்பட்ட இனங்கள்

வ.எண்	தாவரத்தின் பெயர் (தாவரவியல்)	பொது பெயர்	பழக்கம்
1	ஏகல் மார்மெலோஸ்	வில்வம்	மரம்
2	பெளஹினியா ரேஸ்மோஸ்	ஆத்தி	மரம்
3	தெஸ்பெசியா பாபுல்னியா	பூவரசு	மரம்
4	பொங்கமியா பின்னடா	புங்கம்	மரம்

எல்லையில் உள்ள 7.5 மீ பாதுகாப்பு தூரம், அடுத்தடுத்த காடு வளர்ப்புக்கு பயன்படுத்த அடையாளம் காணப்பட்டுள்ளது. இருப்பினும், காடு வளர்ப்பு எப்பொழுதும் முறையாகவும் அறிவியல் பூர்வமாகவும் மேற்கொள்ளப்பட வேண்டும். குத்தகை எல்லையில் அத்தி, பொங்கமியா, பின்னடா போன்ற வட்டார மரங்கள் நடப்பட்டு, திட்டப் பகுதியில் அவென்யூ தோட்டம் மேற்கொள்ளப்படும். இந்த பகுதியில் உயிர்வாழும் விகிதம் 80% ஆக இருக்கும் என எதிர்பார்க்கப்படுகிறது. பசுமை அரண் மேம்பாட்டுத் திட்டம் கொடுக்கப்பட்டுள்ளது.

அட்டவணை 4.13: பசுமை அரண் மேம்பாட்டுத் திட்டம்

ஆண்டு	நடவு செய்ய முன்மொழியப்பட்ட மரங்களின் எண்ணிக்கை	மீ2 இல் நடவு வேண்டிய பகுதி	இனத்தின் பெயர்
I	680	பசுமை அரண் மேம்பாட்டிற்காகவும், கிராம சாலைகள்	வில்வம், ஆதி, பூவரசு மற்றும் புங்கம்

		வழியாகவும் பயன்படுத்தப்படும் வகையில் எல்லைத் தடையை ஒட்டிய பாதுகாப்பு மண்டலம் அடையாளம் காணப்பட்டுள்ளது.	
--	--	--	--

4.6 சமூகப் பொருளாதாரம்

4.6.1 எதிர்பார்க்கப்பட்ட தாக்கம்

- சுரங்க நடவடிக்கையில் இருந்து உருவாகும் தூசி, அருகிலுள்ள பகுதியில் உள்ள தொழிலாளர்கள் மற்றும் மக்களின் ஆரோக்கியத்தில் எதிர்மறையான தாக்கத்தை ஏற்படுத்தும்.
- டிப்பர்களின் இயக்கத்தால் அப்ரோச் சாலைகள் சேதமடையலாம்
- நேரடியாகவும் மறைமுகமாகவும் வேலை வாய்ப்புகளை அதிகரிப்பதன் மூலம் இப்பகுதி மக்களின் பொருளாதார நிலையை உயர்த்துதல்

4.6.2 தணிப்பு நடவடிக்கைகள்

- அனைத்து இயந்திரங்கள் மற்றும் உபகரணங்களுக்கும் நல்ல பராமரிப்பு நடைமுறைகள் பின்பற்றப்படும், இது சாத்தியமான இரைச்சல் சிக்கல்களைத் தவிர்க்க உதவும்.
- மத்திய மாசுக் கட்டுப்பாட்டு வாரியத்தின் (CPCB) வழிகாட்டுதல்களின்படி திட்டப் பகுதியிலும் அதைச் சுற்றிலும் பசுமைப் பட்டை உருவாக்கப்படும்.
- மைய மண்டலத்திற்குள் சுற்றுச்சூழல் பாதிப்பைக் குறைக்க காற்று மாசுக் கட்டுப்பாட்டு நடவடிக்கை எடுக்கப்படும்.
- தொழிலாளர்களின் பாதுகாப்பிற்காக, கையுறைகள், தலைக்கவசங்கள், பாதுகாப்பு காலணிகள், கண்ணாடிகள், ஏப்ரன்கள், மூக்கு முகமூடிகள் மற்றும் காதுகளைப் பாதுகாக்கும் சாதனங்கள் போன்ற தனிப்பட்ட பாதுகாப்பு உபகரணங்கள் சுரங்கச் சட்டம் மற்றும் விதிகளின்படி வழங்கப்படும்.
- இந்த திட்டத்தில் இருந்து நேரடியாகவும் மறைமுகமாகவும் ராய்ல்டி, வரி, வரிகள் போன்றவற்றின் மூலம் நிதி வருவாய் மூலம் மாநில மற்றும் மத்திய அரசுகளுக்குப் பயன் பெறலாம்.
- மேற்கூறிய விவரங்களிலிருந்து, குவாரி செயல்பாடுகள் அப்பகுதியில் அதிக நன்மை பயக்கும் நேர்மறையான தாக்கத்தை ஏற்படுத்தும்

4.7 தொழில்சார் ஆரோக்கியம் மற்றும் பாதுகாப்பு

சுரங்கத்தின் செயல்பாட்டுக் கட்டத்தில் தொழில்சார் ஆரோக்கியம் மற்றும் பாதுகாப்பு அபாயங்கள் ஏற்படுகின்றன மற்றும் முதன்மையாக பின்வருவனவற்றை உள்ளடக்குகின்றன:

- சுவாச ஆபத்துகள்
- சத்தம்
- உடல் அபாயங்கள்
- வெடிக்கும் சேமிப்பு மற்றும் கையாளுதல்

4.7.1 சுவாச ஆபத்துகள்

சிலிக்கா தூசியின் நீண்டகால வெளிப்பாடு சிலிகோசிஸை ஏற்படுத்தக்கூடும் பின்வரும் நடவடிக்கைகள் பரிந்துரைக்கப்படுகின்றன:

- எக்ஸ்கவேட்டர் மற்றும் டிப்பர்களின் கேபின்கள் ஏசி மற்றும் ஒலி ஆதாரத்துடன் இணைக்கப்படும்
- தனிப்பட்ட தூசி முகமூடிகளின் பயன்பாடு கட்டாயமாக்கப்படும்

4.7.2 சத்தம்

சுரங்க நடவடிக்கைகளின் போது தொழிலாளர்கள் அதிக சத்தத்திற்கு ஆளாக நேரிடும். பின்வரும் நடவடிக்கைகள் செயல்படுத்த முன்மொழியப்பட்டுள்ளன

- எந்தப் பணியாளரும் 85 dB(A) க்கும் அதிகமான இரைச்சல் அளவை ஒரு நாளைக்கு 8 மணி நேரத்திற்கும் மேலாக கேட்கும் பாதுகாப்பு இல்லாமல் வெளிப்படுத்த மாட்டார்கள்.
- 8 மணிநேரத்திற்கு சமமான ஒலி அளவு 85 dB(A), உச்ச ஒலி அளவுகள் 140 dB(C) ஐ அடையும் போது அல்லது சராசரி அதிகபட்ச ஒலி அளவு 110 dB(A) ஐ அடையும் போது செவிப்புலன் பாதுகாப்பின் பயன்பாடு தீவிரமாக செயல்படுத்தப்படும்.
- வழங்கப்படும் இயர் மஃப்ஸ் காதில் ஒலி அளவைக் குறைந்தது 85 dB(A) ஆகக் குறைக்கும் திறன் கொண்டதாக இருக்கும்.
- அதிக இரைச்சல் அளவுக்கு வெளிப்படும் தொழிலாளர்களுக்கு அவ்வப்போது மருத்துவ செவிப்புலன் சோதனைகள் செய்யப்படும்

4.7.3 உடல் அபாயங்கள்

உடல் அபாயங்களைக் கட்டுப்படுத்த பின்வரும் நடவடிக்கைகள் முன்மொழியப்பட்டுள்ளன

- பணித்தள பாதுகாப்பு மேலாண்மை குறித்த குறிப்பிட்ட பணியாளர்களுக்கு பயிற்சி அளிக்கப்படும்;
- தற்செயலான பாறை வீழ்ச்சி மற்றும் / அல்லது நிலச்சரிவைத் தடுக்க, குறிப்பாக வெடிப்பு நடவடிக்கைகளுக்குப் பிறகு, தொழிலாளர்களுக்கு வெளிப்படும் ஒவ்வொரு மேற்பரப்பையும் பாறை அளவிடுதல் மூலம் பணித் தள மதிப்பீடு செய்யப்படும்;

- இயற்கை தடைகள், தற்காலிக தண்டவாளங்கள் அல்லது குறிப்பிட்ட ஆபத்து சமிக்ஞைகள் பாறை பெஞ்சுகள் அல்லது தரை மட்டத்திலிருந்து 2 மீட்டருக்கும் அதிகமான உயரத்தில் வேலை செய்யப்படும் மற்ற குழி பகுதிகளில் வழங்கப்படும்;
- யார்டுகள், சாலைகள் மற்றும் நடைபாதைகளை பராமரித்தல், போதுமான நீர் வடிகால் வழங்குதல் மற்றும் சாதாரண கிராவல் போன்ற அனைத்து வானிலை மேற்பரப்புடன் வழக்கும் பரப்புகளைத் தடுக்கும்.

4.7.4 தொழில்சார் சுகாதார ஆய்வு

அனைத்து நபர்களும் முன் வேலைவாய்ப்பு மற்றும் அவ்வப்போது மருத்துவ பரிசோதனைக்கு உட்படுத்தப்படுவார்கள். பின்வரும் சோதனைகளை நடத்துவதன் மூலம் பணியாளர்கள் தொழில் சார்ந்த நோய்களுக்கு கண்காணிக்கப்படுவார்கள்

- பொது உடல் பரிசோதனைகள்
- ஆடியோமெட்ரிக் சோதனைகள்
- முழு மார்பு, எக்ஸ்ரே, நுரையீரல் செயல்பாட்டு சோதனைகள், ஸ்பைரோமெட்ரிக் சோதனைகள்
- காலமுறை மருத்துவ பரிசோதனை - ஆண்டுகளும்
- நுரையீரல் செயல்பாடு சோதனை - ஆண்டுகளும், தூசி வெளிப்படும்
- கண் பரிசோதனை

தளத்தில் அத்தியாவசிய மருந்துகள் வழங்கப்படும். மருந்துகள் மற்றும் இதர பரிசோதனை வசதிகள் இலவசமாக வழங்கப்படும். உடனடியாக சிகிச்சைக்காக சுரங்கத்தில் முதலுதவி பெட்டி வைக்கப்படும்.

தளத்தில் அத்தியாவசிய மருந்துகள் வழங்கப்படும். மருந்துகள் மற்றும் இதர பரிசோதனை வசதிகள் இலவசமாக வழங்கப்படும். உடனடியாக சிகிச்சைக்காக சுரங்கத்தில் முதலுதவி பெட்டி வைக்கப்படும்.

4.8 சுரங்க கழிவு மேலாண்மை

முன்மொழியப்பட்ட எந்த குவாரியிலிருந்தும் கழிவுகள் எதிர்பார்க்கப்படுவதில்லை.

4.9 சுரங்க மூடல்

சுரங்கத்தின் இறுதி ஆழம் 21m bgl மற்றும் சுரங்கத்தின் ஆயுட்காலம் 5 ஆண்டுகள் ஆகும், சுரங்க செயல்பாடு முடிந்ததும், சுரங்கத்தை மூடும் திட்டத்தின் ஒரு பகுதியாக திட்ட தளத்தில் பின்வரும் நடவடிக்கை எடுக்கப்படும்.

- 0.51.50ஹெக்டேர் சுரங்கம் அகற்றப்பட்ட மொத்த நிலம் தற்காலிக நீர் தேக்கமாக மாற்றப்பட்டு மழைநீரை சேகரிக்க வசதியாக இருக்கும்.
- தேங்கி நிற்கும் நீர் வறட்சி காலங்களில் அருகிலுள்ள விவசாய நிலங்களுக்கு வழங்கப்படும்
- மூடிய பிறகு குழியைச் சுற்றி வேலி அமைக்கப்படும், திட்டப் பகுதியின் அனைத்துப் பக்கங்களிலும் எச்சரிக்கை/ ஆபத்துக் காட்சிப் பலகை வைக்கப்படும்.

- பயன்படுத்தப்படாத பகுதி மற்றும் போக்குவரத்து சாலைகள் தோட்டப் பகுதிகளாக மாற்றப்படும், அப்பகுதியின் சுற்றுச்சூழல் அமைப்பைத் தக்கவைக்க பழம்தரும் மரங்கள் நடப்படும்.
- இறுதி சுரங்க மூடல் திட்டம் தயாரிக்கப்பட்டு சம்பந்தப்பட்ட அதிகாரியிடம் சமர்ப்பிக்கப்படும்

சுரங்கத் திட்டங்களில் சுரங்க மூடல் திட்டம் மிக முக்கியமான சுற்றுச்சூழல் தேவை. சுரங்க மூடல் திட்டம் தொழில்நுட்ப, சுற்றுச்சூழல், சமூக, சட்ட மற்றும் நிதி அம்சங்களை முற்போக்கான மற்றும் பிந்தைய மூடல் செயல்பாடுகளை உள்ளடக்கியதாக இருக்க வேண்டும். மூடல் செயல்பாடு என்பது திட்டப்பணி நீக்கப்பட்டதில் இருந்து தொடங்கும் தொடர்ச்சியான செயல்பாடுகள் ஆகும். எனவே, சுரங்கத் திட்டத்தில் முற்போக்கான சுரங்க மூடல் திட்டம் குறிப்பாகக் கையாளப்பட வேண்டும் மற்றும் சுரங்கத் திட்டத்துடன் மறுபரிசீலனை செய்யப்பட வேண்டும். முற்போக்கான சுரங்க மூடல் என்பது தொடர்ச்சியான செயல்பாடுகள் என்பதால், மூடல் திட்டத்தில் சேர்க்கப்பட வேண்டிய பெரும்பாலான செயல்பாடுகளை விஞ்ஞான சுரங்கத்தின் முன்மொழிவுகள் உள்ளடக்கியிருப்பது வெளிப்படையானது. தளத்திற்கான மூடல் நோக்கங்களை உருவாக்கும் போது, தளத்தின் ஏற்கனவே உள்ள அல்லது சுரங்கத்திற்கு முந்தைய நில பயன்பாட்டைக் கருத்தில் கொள்வது அவசியம்; மற்றும் செயல்பாடு இந்த செயல்பாட்டை எவ்வாறு பாதிக்கும்.

சுரங்கத்தை கைவிடுவதுடன் பின்வரும் பரந்த நோக்கங்களும் வெற்றிகரமாக அடையப்படுவதை உறுதி செய்வதே முதன்மையான நோக்கமாகும்.

- சுரங்க உரிமையாளர்கள், ஒழுங்குமுறை ஏஜென்சிகள் மற்றும் பொதுமக்களால் ஏற்றுக்கொள்ளக்கூடிய தளத்திற்கான உற்பத்தி மற்றும் நிலையான பயன்பாட்டிற்குப் பிறகு உருவாக்க
- பொது சுகாதாரம் மற்றும் சுற்றியுள்ள வாழ்விடத்தின் பாதுகாப்பைப் பாதுகாக்க
- சுற்றுச்சூழல் பாதிப்பைக் குறைக்க
- மதிப்புமிக்க பண்புகளையும் அழகியலையும் பாதுகாக்க
- பாதகமான சமூக-பொருளாதார தாக்கங்களை சமாளிக்க.

4.9.1 சுரங்க மூடல் அளவுகோல்

சுரங்கத்தை மூடுவதில் உள்ள நிபந்தனைகள் கீழே விவாதிக்கப்பட்டுள்ளன:

4.9.1.1 உடல் நிலைத்தன்மை

சுரங்கப் பணிகள், கட்டிடங்கள், ஓய்வு தங்குமிடங்கள் போன்றவற்றை உள்ளடக்கிய அனைத்து மானுடவியல் கட்டமைப்புகளும், சுரங்கம் செயலிழந்த பிறகு மீதமுள்ளவை உடல் ரீதியாக நிலையானதாக இருக்க வேண்டும். தோல்வி அல்லது உடல் ரீதியான சரிவின் விளைவாக பொது சுகாதாரம் மற்றும் பாதுகாப்புக்கு எந்த ஆபத்தையும் அவர்கள் முன்வைக்கக்கூடாது, மேலும் அவர்கள் வடிவமைக்கப்பட்ட செயல்பாடுகளை அவர்கள் தொடர்ந்து செய்ய வேண்டும். முன்மொழியப்பட்ட வடிவமைப்பு காலங்கள் மற்றும் பாதுகாப்பு காரணிகள் வெள்ளம், சூறாவளி, காற்று அல்லது பூகம்பங்கள் போன்ற

தீவிர நிகழ்வுகள் மற்றும் அரிப்பு போன்ற பிற இயற்கை நிரந்தர சக்திகளை முழுமையாக கணக்கில் எடுத்துக்கொள்ள வேண்டும்.

4.9.1.2 இரசாயன நிலைத்தன்மை

சுரங்க தளத்தில் திடக்கழிவுகள் இரசாயன நிலைத்தன்மையுடன் இருக்க வேண்டும். இதன் பொருள், உலோகங்கள், உப்புகள் அல்லது கரிம சேர்மங்களின் கசிவுக்கு வழிவகுக்கும் இரசாயன மாற்றங்கள் அல்லது நிலைமைகளின் விளைவுகள் பொது சுகாதாரம் மற்றும் பாதுகாப்பிற்கு ஆபத்தை ஏற்படுத்தக்கூடாது அல்லது சுற்றுச்சூழல் பண்புகளின் சீரழிவை ஏற்படுத்தக்கூடாது. மாசுபடுத்தும் வெளியேற்றம் பாதகமான தாக்கங்களை ஏற்படுத்தக்கூடும் என்று முன்கூட்டியே கணிக்கப்பட்டால், இடைநிறுத்தப்பட்ட திடப்பொருட்களை நிலைநிறுத்துவது அல்லது நீரின் தரம் மற்றும் அளவு போன்றவற்றை மேம்படுத்த செயலற்ற சிகிச்சை போன்ற பொருத்தமான தணிப்பு நடவடிக்கைகள் திட்டமிடப்படலாம். மூடிய சுரங்கத்தைச் சுற்றியுள்ள பகுதியில் உள்ள நீர், மண் மற்றும் காற்றின் தரங்களுக்கு சட்ட வரம்புகளை மீறும் மாசுபடுத்தும் செறிவுகளின் பாதகமான விளைவு எதுவும் இல்லை என்பதை கண்காணிப்பு நிரூபிக்க வேண்டும்.

4.9.1.3 உயிரியல் நிலைத்தன்மை

சுற்றியுள்ள சூழலின் ஸ்திரத்தன்மை முதன்மையாக தளத்தின் இயற்பியல் மற்றும் இரசாயன பண்புகளை சார்ந்துள்ளது, அதேசமயம் சுரங்க தளத்தின் உயிரியல் உறுதிப்பாடு மறுவாழ்வு மற்றும் இறுதி நில பயன்பாட்டுடன் நெருக்கமாக தொடர்புடையது. ஆயினும் கூட, உயிரியல் நிலைத்தன்மையானது மண்ணின் உறையை நிலைப்படுத்துதல், அரிப்பு/கழிவு, கசிவு போன்றவற்றைத் தடுப்பதன் மூலம் உடல் அல்லது இரசாயன நிலைத்தன்மையை கணிசமாக பாதிக்கலாம்.

புனர்வாழ்வுத் திட்டத்தின் முக்கிய நோக்கங்களில் ஒன்று சீர்குலைந்த தளத்தின் மீது ஒரு தாவர உறை பொதுவாக உள்ளது, ஏனெனில் தளத்தை நிலைநிறுத்துவதற்கான சிறந்த நீண்ட கால முறையாக தாவர உறை உள்ளது. மறுவாழ்வுத் திட்டத்தின் முக்கிய நிலவேலை கூறுகள் முடிந்ததும், நிலையான தாவர சமூகத்தை நிறுவுவதற்கான செயல்முறை தொடங்குகிறது. மறு தாவரங்களுக்கு, மண்ணின் ஊட்டச்சத்து அளவை மேலாண்மை செய்வது ஒரு முக்கியமான கருத்தாகும். மூன்று சூழ்நிலைகளில் ஊட்டச்சத்துக்களைச் சேர்ப்பது பயனுள்ளதாக இருக்கும்.

- பரப்பப்பட்ட மேல்மண்ணின் ஊட்டச்சத்து நிலை உள்ள பொருளை விட குறைவாக இருந்தால், எ.கா., சமூக காடுகளின் வளர்ச்சிக்காக
- இயற்கையாக நிகழும் தாவரங்களை விட அதிக ஊட்டச்சத்து தேவைப்படும் தாவரங்களை வளர்க்கும் நோக்கம் எ.கா., விவசாயத்திற்கான திட்டமிடல்
- ஈரப்பதம் கட்டுப்படுத்தும் காரணியாக இல்லாத காலங்களில் பூர்வீக தாவரங்களிலிருந்து விரைவான வளர்ச்சியைப் பெறுவது விரும்பத்தக்கது எ.கா. பசுமைத் தடைகளின் வளர்ச்சி

சுரங்க மூடல் திட்டம் அங்கீகரிக்கப்பட்ட சுரங்கத் திட்டத்தின்படி இருக்க வேண்டும். சுரங்க மூடல் என்பது அங்கீகரிக்கப்பட்ட சுரங்கத் திட்டத்தின் ஒரு பகுதியாகும் மற்றும் சுரங்க மூடல் திட்டத்தில் விவரிக்கப்பட்டுள்ள செயல்முறையின்படி மூடல் நடவடிக்கைகள் மேற்கொள்ளப்படும்.

அத்தியாயம்- 5: மாற்றுகளின் பகுப்பாய்வு (தொழில்நுட்பம் மற்றும் தளம்)

5.1 அறிமுகம்

திட்ட முன்மொழிவுக்கு மாற்றுகளை கருத்தில் கொள்வது EIA செயல்முறையின் தேவையாகும். ஸ்கோப்பிங் செயல்பாட்டின் போது, ஒரு முன்மொழிவுக்கான மாற்றுகளை நேரடியாகவோ அல்லது அடையாளம் காணப்பட்ட முக்கிய சிக்கல்களைக் குறிப்பிடுவதன் மூலமாகவோ பரிசீலிக்கலாம் அல்லது சுத்திகரிக்கலாம். மாற்றுகளின் ஒப்பீடு குறைந்தபட்ச சுற்றுச்சூழல் தாக்கங்களுடன் திட்ட நோக்கங்களை அடைவதற்கான சிறந்த முறையை தீர்மானிக்க உதவுகிறது அல்லது மிகவும் சுற்றுச்சூழல் நட்பு மற்றும் செலவு குறைந்த விருப்பங்களைக் குறிக்கிறது.

5.2 திட்ட தளத்தின் தேர்வின் பின்னணியில் உள்ள காரணிகள்

கச்சைகட்டி கிராமத்தில் திரு A. ராமமூர்த்தி சாதாரண கல் மற்றும் கிராவல் குவாரி திட்டம் என்பது குறிப்பிட்ட இடத்தில் உள்ள சாதாரண கல்லை தோண்டுவதற்கான ஒரு சுரங்க திட்டமாகும். முன்மொழியப்பட்ட அனைத்து சுரங்க குத்தகை பகுதிகளும் பின்வரும் நன்மைகளைக் கொண்டுள்ளன: -

- கனிம இருப்பு காடு அல்லாத பகுதியில் ஏற்படுகிறது.
- திட்டப் பகுதிக்குள் குடியிருப்பு இல்லை; எனவே R & R சிக்கல்கள் எதுவும் இல்லை.
- சுரங்க குத்தகைக்கு பயன்படுத்தப்பட்ட பகுதிகளில் ஆறு, ஓடை, நல்லா மற்றும் நீர்நிலைகள் இல்லை.
- இந்த பிராந்தியத்தில் திறமையான, அரை திறமையான மற்றும் திறமையற்ற தொழிலாளர்கள் கிடைப்பது.
- மருத்துவம், தீயணைப்பு, கல்வி, போக்குவரத்து, தகவல் தொடர்பு மற்றும் உள்கட்டமைப்பு வசதிகள் போன்ற அனைத்து அடிப்படை வசதிகளும் நன்கு இணைக்கப்பட்டு அணுகக்கூடியதாக உள்ளது.
- சுரங்க நடவடிக்கைகள் நிலத்தடி நீர் மட்டத்தில் குறுக்கிடாது. எனவே, நிலத்தடி நீர் சுற்றுச்சூழலுக்கு எந்த பாதிப்பும் இல்லை.
- ஆய்வுப் பகுதி நில அதிர்வு மண்டலத்தில் விடிகிறது - II, கடந்த கால வரலாற்றில் நிலச்சரிவு, நிலநடுக்கம், சரிவு போன்ற பெரிய வரலாறுகள் எதுவும் இல்லை.

5.2 மாற்று தளத்தின் பகுப்பாய்வு

அனைத்து சுரங்க தளங்களும் கனிம குறிப்பிட்டவை என்பதால் மாற்று எதுவும் பரிந்துரைக்கப்படவில்லை.

5.3 முன்மொழியப்பட்ட தொழில்நுட்பத்தைத் தேர்ந்தெடுப்பதற்குப் பின்னால் உள்ள காரணிகள்

இயந்திரமயமாக்கப்பட்ட திறந்த வார்ப்பு சுரங்க செயல்பாடு, துளையிடுதல் மற்றும் வெடிக்கும் முறை அப்பகுதியில் சாதாரண கல்லைப் பிரித்தெடுக்க பயன்படுத்தப்படும். பயன்படுத்தப்பட்ட அனைத்து சுரங்க குத்தகை பகுதிகளும் பின்வரும் நன்மைகளைக் கொண்டுள்ளன -

- கனிம படிவு ஒரே மாதிரியாகவும், பாத்தோலித் உருவாக்கமாகவும் இருப்பதால், நிலத்தடி முறையை விட திறந்தவெளி வேலை செய்யும் முறை விரும்பப்படுகிறது.

-
- பொருள் தோண்டுதலின் உதவியுடன் டம்பர்கள் / டிரிப்பர்களில் ஏற்றப்பட்டு தேவைப்படும் வாடிக்கையாளர்களுக்கு கொண்டு செல்லப்படும்.
 - வெடித்தல் மற்றும் துளையிடுதல் கிடைப்பதுடன் கட்டுப்படுத்தப்பட்ட வெடித்தல் தொழில்நுட்பம் தேவையான துண்டு துண்டாக கொடுக்கிறது, இதனால் கனிமம் பாதுகாப்பாக கையாளப்பட்டு இரண்டாம் நிலை வெடிப்பு இல்லாமல் பயன்படுத்தப்படுகிறது.
 - குவாரி நடவடிக்கைகளுக்குத் தகுந்த அரை திறன் கொண்ட தொழிலாளர்கள் அருகில் உள்ள கிராமங்களைச் சுற்றி எளிதாகக் கிடைக்கும்

5.4 மாற்றுத் தொழில்நுட்பத்தின் பகுப்பாய்வு

இந்த திட்டங்களுக்கு திறந்தவெளி இயந்திரமயமாக்கப்பட்ட முறை தேர்ந்தெடுக்கப்பட்டுள்ளது. இந்த தொழில்நுட்பம் குறைவான சூல்கொள்ளல் காலத்தைக் கொண்டுள்ளது, பொருளாதார ரீதியாக லாபகரமானது, பாதுகாப்பானது மற்றும் குறைந்த உழைப்புச் செலவைக் கொண்டது. சந்தை நிலைமைக்கு ஏற்ப உற்பத்தியை அதிகரிக்க அல்லது குறைக்க இந்த முறை உள்ளமைந்த நெகிழ்வுத்தன்மையைக் கொண்டுள்ளது.

அத்தியாயம்-6 சுற்றுச்சூழல் கண்காணிப்பு திட்டம்

6.0 பொது

சுற்றுச்சூழல் அளவுருக்களின் கண்காணிப்பு மற்றும் மதிப்பீடு சுற்றுச்சூழலில் நிகழக்கூடிய சாத்தியமான மாற்றங்களைக் குறிக்கிறது, இது இயற்கை சூழலின் நிலையை பராமரிக்க தேவையான இடங்களில் சரிசெய்யும் நடவடிக்கைகளை செயல்படுத்த வழி வகுக்கிறது. ஏற்றுக்கொள்ளப்பட்ட நடவடிக்கைகளின் செயல்திறன் அல்லது குறைபாட்டை மதிப்பிடுவதற்கு மதிப்பீடு மிகவும் பயனுள்ள கருவியாகும் மற்றும் எதிர்கால திருத்தங்களுக்கான நுண்ணறிவை வழங்குகிறது.

சுற்றுச்சூழல் கண்காணிப்பின் முக்கிய நோக்கம், சுற்றுச்சூழல் பண்புக்கூறுகள் மற்றும் செயல்பாட்டுக் கட்டத்தில் நடைமுறையில் உள்ள நிலைமைகள் ஆகியவற்றில் பெறப்பட்ட முடிவுகள் திட்டமிடல் கட்டத்தில் கணிப்புடன் இணங்குவதை உறுதி செய்வதாகும். முடிவுகளின் முந்தைய கணிப்பிலிருந்து கணிசமான விலகல் ஏற்பட்டால், இது காரணத்தைக் கண்டறிந்து தீர்வு நடவடிக்கைகளை பரிந்துரைக்கும் அடிப்படைத் தரவாக அமைகிறது. சுற்றுச்சூழல் (பாதுகாப்பு) சட்டம், 1986 இன் கீழ் சட்டப்பூர்வ விதிகளுக்கு இணங்குவதற்கு சுற்றுச்சூழல் கண்காணிப்பு கட்டாயமாகும், SEIAA வழங்கிய EC உத்தரவுகளின் கீழ் கண்காணிப்பு தொடர்பான தொடர்புடைய நிபந்தனைகள் மற்றும் தமிழ்நாடு மாசுக் கட்டுப்பாட்டு வாரியத்தின் உத்தரவின் கீழ் குறிப்பிடப்பட்டுள்ள நிபந்தனைகள் CTO வழங்குதல்.

6.1 கண்காணிப்பு பொறிமுறையின் முறை

EMP ஐ செயல்படுத்துதல் மற்றும் காலமுறை கண்காணிப்பு திட்ட ஆதரவாளரால் (சுரங்க உரிமையாளர்) மேற்கொள்ளப்படும். இந்த முன்மொழியப்பட்ட திட்டத்தினால் ஏற்படும் பாதிப்புகளை கண்காணிப்பதற்காக ஒரு விரிவான கண்காணிப்பு பொறிமுறை வகுக்கப்பட்டுள்ளது; தூசியை அடக்குதல், சத்தம் மற்றும் வெடிப்பு அதிர்வுகளை கட்டுப்படுத்துதல், இயந்திரங்கள் மற்றும் வாகனங்களை பராமரித்தல், சுரங்க வளாகத்தில் வீட்டு பராமரிப்பு, தோட்டம், சுற்றுச்சூழல் மேலாண்மை திட்டத்தை செயல்படுத்துதல் மற்றும் சுற்றுச்சூழல் அனுமதி நிலைமைகள் போன்ற சுற்றுச்சூழல் பாதுகாப்பு நடவடிக்கைகள் அந்தந்த சுரங்க நிர்வாகத்தால் கண்காணிக்கப்படும். மறுபுறம், பசுமை அரண் மேம்பாடு, சுற்றுச்சூழல் தர கண்காணிப்பு போன்ற பகுதி அளவிலான பாதுகாப்பு நடவடிக்கைகளை செயல்படுத்துவது, அவர்களின் சுரங்க நிர்வாகத்திற்கு அறிக்கை செய்யும் மூத்த நிர்வாகியால் மேற்கொள்ளப்படுகிறது.

முன்மொழியப்பட்ட அனைத்து குவாரிகளிலும் EMP மற்றும் பிற சுற்றுச்சூழல் பாதுகாப்பு நடவடிக்கைகள் செயல்படுத்தப்படுவதை கண்காணிக்க சுற்றுச்சூழல் கண்காணிப்பு செல் (EMC) அமைக்கப்படும்.

இந்த கலத்தின் பொறுப்புகள்:

- மாசுக்கட்டுப்பாட்டு நடவடிக்கைகளை செயல்படுத்துதல்
- திட்டத்தை செயல்படுத்துவதை கண்காணித்தல்
- தோட்டத்திற்கு பிந்தைய பராமரிப்பு
- எடுக்கப்பட்ட மாசுக்கட்டுப்பாட்டு நடவடிக்கைகளின் செயல்திறனை சரிபார்க்க

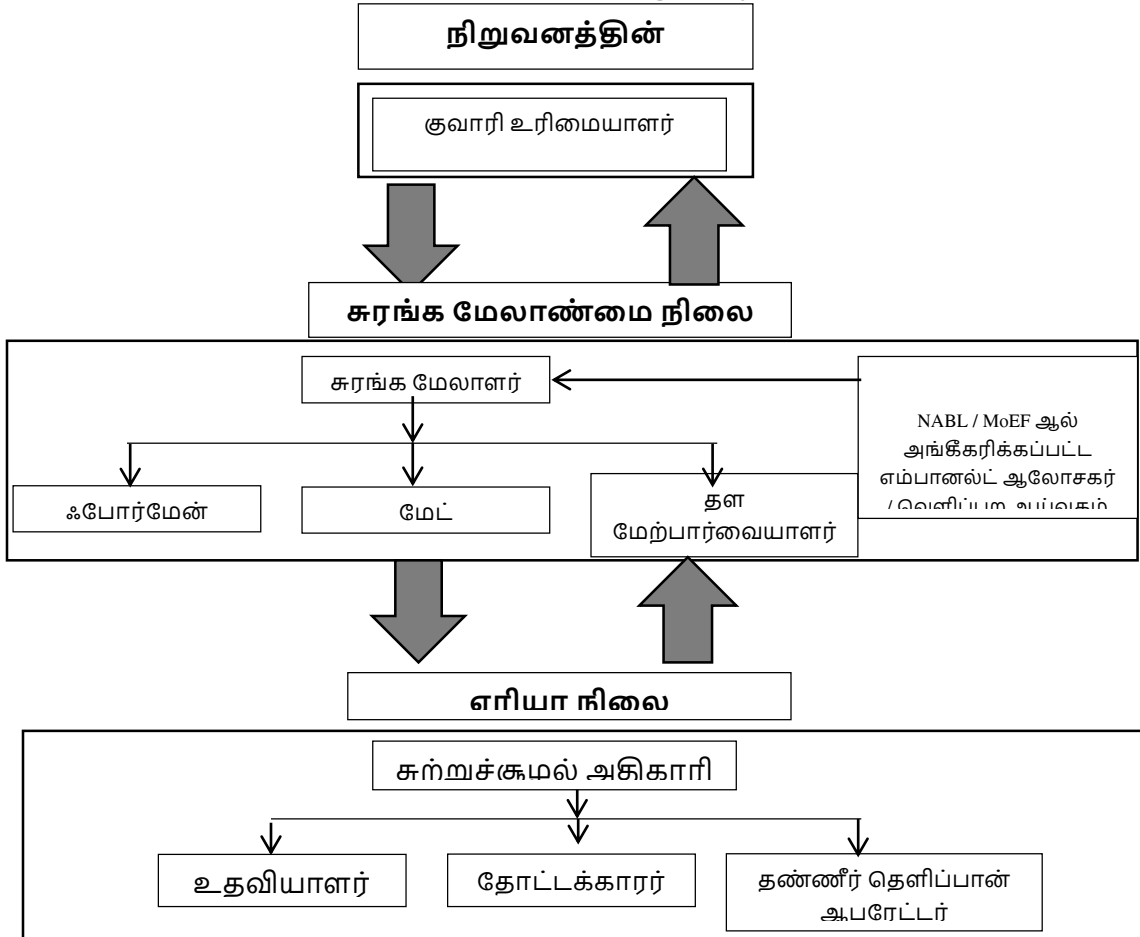
- சுற்றுச்சூழலுடன் தொடர்புடைய பிற செயல்பாடு
- தேவைப்படும்போது நிபுணரின் ஆலோசனையைப் பெறுதல்.

சுற்றுச்சூழல் கண்காணிப்பு செல் தளத்தில் உள்ள அனைத்து கண்காணிப்பு திட்டங்களையும் ஒருங்கிணைக்கும் மற்றும் இவ்வாறு உருவாக்கப்படும் தரவு தொடர்ந்து மாநில ஒழுங்குமுறை நிறுவனங்களுக்கு இணக்க நிலை அறிக்கைகளாக வழங்கப்படும்.

கண்காணிக்கப்படும் சுற்றுச்சூழல் பண்புகளின் மாதிரி மற்றும் பகுப்பாய்வு அறிக்கையானது தமிழ்நாடு மாசுக் கட்டுப்பாட்டு வாரியத்திற்கு (TNPCB) ஒவ்வொரு முன்மொழியப்பட்ட திட்ட ஆதரவாளராலும் அரையாண்டு மற்றும் ஆண்டுக்கு ஒருமுறை சமர்ப்பிக்கப்படும். அரையாண்டு அறிக்கைகள் சுற்றுச்சூழல் மற்றும் வன அமைச்சகம், பிராந்திய அலுவலகம் மற்றும் SEIAA ஆகியவற்றிற்கும் சமர்ப்பிக்கப்படுகின்றன.

சுற்றுச்சூழல் பண்புகளின் மாதிரி மற்றும் பகுப்பாய்வு மத்திய மாசுக் கட்டுப்பாட்டு வாரியம் (CPCB) / சுற்றுச்சூழல், வனம் மற்றும் காலநிலை மாற்ற அமைச்சகம் (MoEF & CC) வழிகாட்டுதல்களின்படி இருக்கும்.

படம் 6.1: முன்மொழியப்பட்ட சுற்றுச்சூழல் கண்காணிப்பு செல்



* முன்மொழியப்பட்ட அனைத்து திட்டங்களிலும் சுற்றுச்சூழல் கண்காணிப்பு பிரிவு உருவாக்கப்படும்

6.2 தணிப்பு நடவடிக்கைகளின் அமலாக்க அட்டவணை

முன்மொழியப்பட்ட திட்டத்தின் செயல்பாடுகளால் சுற்றுச்சூழலுக்கு ஏற்படும் பாதிப்பைக் குறைக்கும் வகையில் அத்தியாயம்-4 இல் முன்மொழியப்பட்ட தணிப்பு நடவடிக்கைகள் செயல்படுத்தப்படும். தணிப்பு நடவடிக்கைகளின் அமலாக்க அட்டவணை 6.1 இல் கொடுக்கப்பட்டுள்ளது.

அட்டவணை 6.1 அமலாக்க அட்டவணை

வ.எண்	பரிந்துரைகள்	கால கட்டம்	அட்டவணை
1	நில சுற்றுச்சூழல் கட்டுப்பாட்டு நடவடிக்கைகள்	திட்டத்தை செயல்படுத்துவதற்கு முன்	திட்டம் தொடங்கிய உடனேயே
2	மண் தரக் கட்டுப்பாட்டு நடவடிக்கைகள்	திட்டத்தை செயல்படுத்துவதற்கு முன்	திட்டம் தொடங்கிய உடனேயே
3	நீர் மாசு கட்டுப்பாட்டு நடவடிக்கைகள்	திட்டத்தை செயல்படுத்துவதற்கு முன் மற்றும் சுரங்க நடவடிக்கையுடன்	உடனடியாக மற்றும் திட்டத்தின் முன்னேற்றம்
4	காற்று மாசு கட்டுப்பாட்டு நடவடிக்கைகள்	திட்டத்தை செயல்படுத்துவதற்கு முன் மற்றும் சுரங்க நடவடிக்கையுடன்	உடனடியாக மற்றும் திட்டத்தின் முன்னேற்றம்
5	ஒலி மாசுக் கட்டுப்பாட்டு நடவடிக்கைகள்	திட்டத்தை செயல்படுத்துவதற்கு முன் மற்றும் சுரங்க நடவடிக்கையுடன்	உடனடியாக மற்றும் திட்டத்தின் முன்னேற்றம்
6	சுற்றுச்சூழல் சூழல்	சுரங்க நடவடிக்கைகளுடன் ஒவ்வொரு ஆண்டும் கட்டம் வாரியாக செயல்படுத்தப்படும்	உடனடியாக மற்றும் திட்டத்தின் முன்னேற்றம்

6.3 கண்காணிப்பு அட்டவணை மற்றும் அதிர்வெண்

கடமைகள் நிறைவேற்றப்படுவதை கண்காணிப்பு உறுதி செய்யும். இது சட்டப்பூர்வ தரங்களுக்கு எதிராக அளவீடு செய்வதற்காக வெளியேற்றங்கள், உமிழ்வுகள் மற்றும் கழிவுகளின் அளவுகள் மற்றும் செறிவுகள் போன்ற அளவீட்டுத் தகவல்களின் நேரடி அளவீடு மற்றும் பதிவு வடிவத்தை எடுக்கலாம். கண்காணிப்பில் சமூக-பொருளாதார தொடர்பு, உள்ளூர் தொடர்பு நடவடிக்கைகள் அல்லது புகார்களின் மதிப்பீடு ஆகியவை அடங்கும்.

சுரங்க நடவடிக்கைகளில் சுற்றுச்சூழல் கண்காணிப்பு பின்வருமாறு மேற்கொள்ளப்படும்:

- காற்றின் தரம்;
- நீர் மற்றும் கழிவு நீர் தரம்;
- ஒலி மட்டங்கள்;
- மண்ணின் தரம்; மற்றும்
- பசுமை அரண் மேம்பாடு

கண்காணிப்பு விவரங்கள் அட்டவணை 6.2 இல் விவரிக்கப்பட்டுள்ளன

அட்டவணை 6.2: முன்மொழியப்பட்ட கண்காணிப்பு அட்டவணை

வ. எண்.	சுற்று சூழல் தரவுகள்	இடங்கள்	கண்காணிப்பு		அளவுருக்கள்
			காலம்	அதிர்வெண்	
1	காற்று தரம்	7 இடங்கள் (1 மையம் & 6 இடையகம்)	24 மணி நேரம்	6 மாதங்களுக்கு ஒரு முறை	PM _{2.5} , PM ₁₀ , SO ₂ and NO _x .
2	வானிலை ஆய்வு	காற்று கண்காணிப்பு & ஐஎம்டி இரண்டாம் நிலை தரவு	மணிநேரம் / தினசரி	தொடர்ச்சியான ஆன்லைன் கண்காணிப்பு	காற்றின் வேகம், காற்றின் திசை, வெப்பநிலை, ஈரப்பதம் மற்றும் மழைப்பொழிவு
3	நீர் தர கண்காணிப்பு	6 இடங்கள் (1மேற்பரப்பு நீர் & 5 நிலத்தடி நீர்)	-	6 மாதங்களுக்கு ஒரு முறை	IS: 10500, 1993 & CPCB விதிமுறைகளின் கீழ் குறிப்பிடப்பட்டுள்ள அளவுருக்கள்
4	நீர் அமைப்பு	குறிப்பிட்ட கிணறுகளில் 1 கிமீ சுற்றளவில் இடையக மண்டலத்தில் திறந்த கிணறுகளில் நீர் மட்டம்	-	6 மாதங்களுக்கு ஒரு முறை	ஆழம்
5	சத்தம்	7 இடங்கள் (1 மையம் & 6 இடையகம்)	மணிநேரம் / தினசரி	6 மாதங்களுக்கு ஒரு முறை	Leq, Lmax, Lmin, Leq பகல் மற்றும் இரவு
6	அதிர்வு	அருகில் உள்ள குடியிருப்பில்	-	வெடிக்கும் செயல்பாட்டின் போது	உச்ச துகள் வேகம்
7	மண்	6 இடங்கள் (1 மையம் & 5 இடையகம்)	-	6 மாதங்களுக்கு ஒரு முறை	இயற்பியல் மற்றும் வேதியியல் பண்புகள்
8	பசுமை அரண்	திட்ட பகுதிக்குள்	தினசரி	மாதங்களுக்கு ஒரு முறை	பராமரிப்பு

ஆதாரம்: கனிம சுரங்கத்திற்கான கையேட்டின் வழிகாட்டுதல், பிப்ரவரி 2010.

6.4 EMP க்கான பட்ஜெட் ஒதுக்கீடு

சுற்றுச்சூழல் பண்புகளை கண்காணிப்பதற்கான செலவு, கண்காணிக்கப்பட வேண்டிய அளவுரு, அதிர்வெண் கொண்ட இடங்களை மாதிரி/கண்காணித்தல் மற்றும் ஒவ்வொரு முன்மொழிவுக்கும் எதிரான செலவு ஒதுக்கீடு ஆகியவை அட்டவணை 6.3 இல் காட்டப்பட்டுள்ளன. NABL / MoEF ஆல் அங்கீகரிக்கப்பட்ட வெளிப்புற ஆய்வகத்திற்கு கண்காணிப்பு பணி வெளி ஆதாரமாக செய்யப்படும்.

சுற்றுச்சூழல் கண்காணிப்பு திட்டத்திற்கான முன்மொழியப்பட்ட மூலதனச் செலவு ரூ. 76,000/- மற்றும் ஒவ்வொரு முன்மொழியப்பட்ட திட்டத்திற்கும் ஆண்டுக்கு ரூ.76,000/- தொடர் செலவு ஆகும்.

அட்டவணை 6.3 சுற்றுச்சூழல் கண்காணிப்பு பட்ஜெட்

அளவுரு	மூலதனச் செலவு	ஆண்டுக்கான தொடர் செலவு
காற்றின் தரம் வானிலையியல் நீர் தரம் நீரியல் மண்ணின் தரம் சத்தம் தரம் அதிர்வு ஆய்வு	ரூ.76,000/-	ரூ.76,000/-
மொத்தம்	ரூ.76,000/-	ரூ.76,000/-

6.5 கண்காணிக்கப்பட்ட தரவுகளின் அறிக்கையிடல் அட்டவணைகள்

காற்றின் தரம், நீரின் தரம், இரைச்சல் அளவுகள் மற்றும் பிற சுற்றுச்சூழல் பண்புக்கூறுகள் பற்றிய கண்காணிக்கப்படும் தரவு, தேவையான திருத்த நடவடிக்கைகளை எடுப்பதற்காக சுரங்க மேலாண்மை நிலை மற்றும் அமைப்பின் தலைவர் ஆகியோரால் அவ்வப்போது ஆய்வு செய்யப்படும். கண்காணிப்புத் தரவுகள் தமிழ்நாடு மாநில மாசுக்கட்டுப்பாட்டு வாரியத்திடம் CTO நிபந்தனைகள் மற்றும் சுற்றுச்சூழல் தணிக்கை அறிக்கைகளுக்கு இணங்க ஒவ்வொரு ஆண்டும் MoEF & CC மற்றும் அரையாண்டு இணக்க கண்காணிப்பு அறிக்கைகள் MoEF & CC பிராந்திய அலுவலகம் மற்றும் SEIAA க்கு சமர்ப்பிக்கப்படும்.

காலமுறை அறிக்கைகள் சமர்ப்பிக்கப்பட வேண்டியவை: -

- MoEF & CC - அரையாண்டு நிலை அறிக்கை
- TNPCB - அரையாண்டு நிலை அறிக்கை
- புவியியல் மற்றும் சுரங்கத் துறை: காலாண்டு, அரையாண்டு வருடாந்திர அறிக்கைகள்

சுரங்க மேலாளர்/முகவர் தவிர, காலமுறை அறிக்கைகளை -

- சுரங்க பாதுகாப்பு இயக்குனர்,
- தொழிலாளர் அமலாக்க அதிகாரி,
- துறையால் நிர்ணயிக்கப்பட்ட விதிமுறைகளின்படி வெடிபொருட்களைக் கட்டுப்படுத்துபவர்.

அத்தியாயம்-7-கூடுதல் ஆய்வுகள்

7.0 பொது

திட்ட முன்மொழிபவர் மற்றும் ஒழுங்குமுறை ஆணையத்தால் அடையாளம் காணப்பட்ட வகைகளின்படி பின்வரும் கூடுதல் ஆய்வுகள் செய்யப்பட்டன. பொதுமக்கள் மற்றும் பிற பங்குதாரர்களால் அடையாளம் காணப்பட்ட வகைகள் பொது விசாரணைக்குப் பிறகு இணைக்கப்படும்.

- பொது ஆலோசனை
- இடர் மதிப்பீடு
- பேரிடர் மேலாண்மை திட்டம்
- ஒட்டுமொத்த தாக்க ஆய்வு
- பிளாஸ்டிக் கழிவு மேலாண்மை
- கோவிட் பிந்தைய சுகாதார மேலாண்மை திட்டம்

7.1 பொது ஆலோசனை

தமிழ்நாடு மாசுக்கட்டுப்பாட்டு வாரியத்தின் (TNPCB) உறுப்பினர் செயலாளருக்கான விண்ணப்பம், திட்டத் தளத்தில் அல்லது மாவட்டத்தில் அதன் அருகாமையில் பரந்த அளவிலான பொதுமக்களின் பங்களிப்பை உறுதிசெய்யும் வகையில், முறையாக, நேரக்கட்டுப்பாடு மற்றும் வெளிப்படையான முறையில் பொது மக்கள் கருத்து கேட்பு கூட்டம் நடத்த வேண்டும். வரைவு EIA / EMP அறிக்கை மற்றும் பொது விசாரணை நடவடிக்கைகளின் முடிவுகள் இறுதி EIA/EMP அறிக்கையில் விவரிக்கப்படும்.

7.2 இடர் மதிப்பீடு

2002 ஆம் ஆண்டு டிசம்பர் 31 ஆம் தேதியிட்ட சுற்றறிக்கை எண்.13 இன் படி, தன்பாத் சுரங்கப் பாதுகாப்பு இயக்குநரகம் (டிஜிஎம்எஸ்) வழங்கிய குறிப்பிட்ட இடர் மதிப்பீட்டு வழிகாட்டுதலின் அடிப்படையில் இடர் மதிப்பீட்டிற்கான வழிமுறை உருவாக்கப்பட்டுள்ளது. DGMS இடர் மதிப்பீட்டு செயல்முறை நோக்கம் கொண்டது. பணிச்சூழல் மற்றும் அனைத்து செயல்பாடுகளிலும் இருக்கும் மற்றும் சாத்தியமான அபாயங்களைக் கண்டறிந்து, உடனடி கவனம் தேவைப்படுபவர்களுக்கு முன்னுரிமை அளிப்பதற்காக அந்த ஆபத்துகளின் அபாய அளவை மதிப்பிடுதல். மேலும், இந்த ஆபத்துக்களுக்குப் பொறுப்பான வழிமுறைகள் அடையாளம் காணப்பட்டு, அவற்றின் கட்டுப்பாட்டு நடவடிக்கைகள், கால அட்டவணையில் அமைக்கப்பட்டுள்ளன, மேலும் துல்லியமான பொறுப்புகளுடன் பதிவு செய்யப்படுகின்றன.

DGMS வழங்கிய உலோக சுரங்கத்தை நிர்வகிப்பதற்கான தகுதிச் சான்றிதழை வைத்திருக்கும் தகுதி வாய்ந்த சுரங்க மேலாளரின் வழிகாட்டுதலின் கீழ் முழு குவாரி நடவடிக்கையும் மேற்கொள்ளப்படும். இடர் மதிப்பீடு என்பது விபத்துகளைத் தடுப்பதற்கும், அது நிகழாமல் தடுக்க தேவையான நடவடிக்கைகளை எடுப்பதற்கும் ஆகும்.

இந்த முன்மொழியப்பட்ட சுரங்கம் மற்றும் அதனுடன் தொடர்புடைய செயல்பாடுகள் தொடர்பாக மனித தூண்டுதலால் ஏற்படும் அபாயங்களின் காரணிகள் விரிவான பகுப்பாய்வுடன் சுரங்கத்திற்கான காரணங்கள் மற்றும் கட்டுப்பாட்டு நடவடிக்கைகள் கீழே அட்டவணை 7.1 இல் கொடுக்கப்பட்டுள்ளன.

அட்டவணை 7.1 இடர் மதிப்பீடு & கட்டுப்பாட்டு நடவடிக்கைகள்

வ.எண்	ஆபத்து காரணிகள்	ஆபத்துக்கான காரணங்கள்	கட்டுப்பாட்டு நடவடிக்கைகள்
1	வெடிபொருட்கள் மற்றும் கனரக சுரங்க இயந்திரங்கள் காரணமாக விபத்துக்கள்	தவறான கையாளுதல் மற்றும் பாதுகாப்பற்ற பணி நடைமுறை	<ul style="list-style-type: none"> ▪ அனைத்து பாதுகாப்பு முன்னெச்சரிக்கைகள் மற்றும் சுரங்க சட்டம், 1952, மெட்டாலிஃபெரஸ் சுரங்க ஒழுங்குமுறை, 1961 மற்றும் சுரங்க விதிகள், 1955 ஆகியவற்றின் விதிகள் அனைத்து சுரங்க நடவடிக்கைகளின் போதும் கண்டிப்பாக பின்பற்றப்படும்; ▪ அருகிலுள்ள குழு தொழிற்பயிற்சி மையத்தில் உள்ள பயிற்சிக்கு தொழிலாளர்கள் அனுப்பப்படுவார்கள் ▪ அங்கீகரிக்கப்படாத நபர்களின் நுழைவு தடை செய்யப்படும்; ▪ சுரங்க அலுவலக வளாகம் மற்றும் சுரங்கப் பகுதியில் தீயணைப்பு மற்றும் முதலுதவி ஏற்பாடுகள்; ▪ பாதுகாப்பு காலணி, ஹெல்மெட், கண்ணாடி போன்ற அனைத்து பாதுகாப்பு உபகரணங்களின் ஏற்பாடுகளும் ஊழியர்களுக்குக் கிடைக்கும் மற்றும் அவற்றின் பயன்பாட்டிற்கான வழக்கமான சோதனை ▪ அங்கீகரிக்கப்பட்ட திட்டங்களின்படி குவாரி வேலை செய்தல் மற்றும் சுரங்கத் திட்டங்களை தொடர்ந்து புதுப்பித்தல்; ▪ சுரங்கத்தின் பக்கங்களை தினசரி அடிப்படையில் சுத்தம் செய்வது, அதிகப்படியான அல்லது குறைப்பு ஏற்படுவதைத் தவிர்ப்பதற்காக தினமும் செய்யப்பட வேண்டும்; ▪ வெடிபொருட்களைக் கையாளுதல், சார்ஜ் செய்தல் மற்றும் சுடுதல் ஆகியவை சுரங்க மேலாளரின்

			<p>மேற்பார்வையின் கீழ் மட்டுமே திறமையான நபர்களால் மேற்கொள்ளப்படும்;</p> <ul style="list-style-type: none"> உற்பத்தியாளரின் வழிகாட்டுதல்களின்படி அனைத்து சுரங்க உபகரணங்களையும் பராமரித்தல் மற்றும் சோதனை செய்தல்.
2	துளையிடுதல்	<p>முறையற்ற மற்றும் பாதுகாப்பற்ற நடைமுறைகள்</p> <p>அழுத்தப்பட்ட காற்றின் அதிக அழுத்தம் காரணமாக, குழல்களை வெடிக்கலாம்</p> <p>துரப்பண கம்பி உடைந்து போகலாம்</p>	<ul style="list-style-type: none"> துளையிடுதலுக்காக (SOP) நிறுவப்பட்ட பாதுகாப்பான இயக்க முறை கண்டிப்பாக பின்பற்றப்படும். பயிற்சி பெற்ற ஆபரேட்டர்கள் மட்டுமே பணியமர்த்தப்படுவார்கள். பிளாஸ்டர் / பிளாஸ்டிங் ஃபோர்மேன் அனைத்து இடங்களையும் முழுமையாக ஆய்வு செய்யும் வரை, துப்பாக்கிச் சூடு நடத்தப்பட்ட பகுதியில் எந்த துளையிடுதலும் தொடங்கப்படக்கூடாது. துளையிடுதல் நேரடியாக ஒன்றன் மேல் ஒன்றாக உள்ள இடங்களில் பெஞ்சுகளில் ஒரே நேரத்தில் மேற்கொள்ளப்படக்கூடாது. ஆபரேட்டர் கையேட்டின்படி கம்பர்சர் மற்றும் துரப்பண உபகரணங்களில் உள்ள தேய்ந்து போன பாகங்களை அவ்வப்போது தடுப்பு பராமரிப்பு மற்றும் மாற்றுதல். அனைத்து பயிற்சி அலகுகளும் ஈரமான துளையிடுதலுடன் வழங்கப்பட வேண்டும், திறமையான வேலை நிலையில் பராமரிக்கப்பட வேண்டும். ஆபரேட்டர் அனைத்து தனிப்பட்ட பாதுகாப்பு உபகரணங்களையும் தவறாமல் பயன்படுத்த வேண்டும்.
3	வெடித்தல்	<p>பறக்கும் பாறை, தரை அதிர்வு, சத்தம் மற்றும் தூசி.</p> <p>முறையற்ற மின்னூட்டம், ஸ்டெம்மிங் & வெடித்தல்/</p>	<ul style="list-style-type: none"> விதிமுறைகளின்படி ஒரு தாமதத்திற்கு அதிகப்பட்ச கட்டணத்தை கட்டுப்படுத்தவும் மற்றும் உகந்த வெடிப்பு துளை வடிவத்தின் மூலம், அதிர்வுகள் அனுமதிக்கப்பட்ட வரம்பிற்குள் கட்டுப்படுத்தப்படும் மற்றும் வெடிப்பு பாதுகாப்பாக நடத்தப்படும்.

		<p>வெடித்தல் துளைகளை சீர்த்திருத்தம் செய்தல்</p> <p>வாகனங்களின் இயக்கத்தால் அதிர்வு</p>	<ul style="list-style-type: none"> ▪ வெடித்தல் துளைகளை மின்னூட்டம் செய்தல், ஸ்டெம்மிங் & வெடித்தல்/பயரிங் செய்வதற்கான SOP, செயல்பாட்டின் ஆரம்ப கட்டத்தில் பிளாஸ்டிங் குழுவினரால் பின்பற்றப்படும். ▪ ஷாட்கள் பகல் நேரத்தில் மட்டுமே சுடப்படுகின்றன. ▪ எந்த ஒரு நாளில் சார்ஜ் செய்யப்பட்ட அனைத்து துளைகளும் அதே நாளில் சுடப்படும். ▪ ஆபத்து மண்டலம் தெளிவாக வரையறுக்கப்படும் (சிவப்புக் கொடிகள் மூலம்)
4	போக்குவரத்து	<p>விபத்து மற்றும் காயங்களுக்கு பங்களிக்கும் சாத்தியமான அபாயங்கள் மற்றும் பாதுகாப்பற்ற வேலைகள்</p> <p>பொருள் அதிக சுமை</p> <p>வாகனத்தை முந்திச் செல்லும் போது</p> <p>டிரக்கை இயக்குபவர் தனது அறையை ஏற்றும்போது அதை விட்டு வெளியேறுகிறார்.</p>	<ul style="list-style-type: none"> ▪ வேலையைத் தொடங்கும் முன், ஓட்டுநர்கள் டம்பர்/டிரக்/டிப்பரில் எண்ணெய்(கள்), எரிபொருள் மற்றும் நீர் நிலைகள், டயர் வீக்கம், பொதுத் தூய்மை, பிரேக்குகள், ஸ்டீயரிங் அமைப்பு, தானாக இயக்கப்படும் ஆடியோ-விஷுவல் ரிவர்சிங் அலாரம், பின்புறம் உள்ளிட்ட எச்சரிக்கை சாதனங்களை நேரில் சரிபார்ப்பார்கள். கண்ணாடிகள், பக்கவாட்டு விளக்குகள் போன்றவை நல்ல நிலையில் உள்ளன. ▪ எந்த ஒரு அங்கீகரிக்கப்படாத நபரையும் வாகனத்தில் சவாரி செய்ய அனுமதிக்காதீர்கள் அல்லது எந்த அங்கீகரிக்கப்படாத நபரையும் வாகனத்தை இயக்க அனுமதிக்காதீர்கள். ▪ குழிவான கண்ணாடிகள் அனைத்து மூலைகளிலும் வைக்கப்பட வேண்டும் ▪ அனைத்து வாகனங்களும் ஒவ்வொரு முனை புள்ளியிலும் ஒரு ஸ்பாட்டருடன் ரிவரஸ் ஹாரன் பொருத்தப்பட்டிருக்க வேண்டும் ▪ வாகனத் திறனுக்கு ஏற்ப ஏற்றுதல் ஆபரேட்டர் கையேட்டின்படி வாகனங்களை அவ்வப்போது பராமரித்தல்

5	இயற்கை சீற்றங்கள்	எதிர்பாராத சம்பவங்கள்	<ul style="list-style-type: none"> மழைநீர் வெள்ளத்தில் மூழ்குவதைத் தடுக்க தப்பிக்கும் வழிகள் வழங்கப்படும் தீயை அணைக்கும் கருவிகள் மற்றும் மணல் வாளிகள்
6	சுரங்க பெஞ்சுகள் மற்றும் குழி சாய்வு	சாய்வு வடிவியல், புவியியல் அமைப்பு	<ul style="list-style-type: none"> குழி சாய்வு 60° கீழே இருக்க வேண்டும் மற்றும் ஒவ்வொரு பெஞ்சு உயரம் 5 மீ இருக்க வேண்டும்

ஆதாரம்: FAE & சுற்றுச்சூழல் அனுமதி ஆல் பகுப்பாய்வு செய்யப்பட்டு முன்மொழியப்பட்டது

7.3 பேரிடர் மேலாண்மைத் திட்டம்

நிலநடுக்கம், நிலச்சரிவு போன்ற இயற்கை பேரழிவுகள் கடந்த கால வரலாற்றில் பதிவு செய்யப்படவில்லை, ஏனெனில் நிலப்பரப்பு நில அதிர்வு மண்டலம் III இன் கீழ் வகைப்படுத்தப்பட்டுள்ளது. இப்பகுதி கடலில் இருந்து வெகு தொலைவில் உள்ளதால் கடும் வெள்ளம் மற்றும் சுனாமியால் ஏற்படும் பேரழிவை எதிர்பார்க்கவில்லை.

பேரிடர் மேலாண்மைத் திட்டம், உயிர் பாதுகாப்பு, சுற்றுச்சூழலைப் பாதுகாத்தல், நிறுவலின் பாதுகாப்பு, உற்பத்தி மற்றும் காப்புச் செயல்பாடுகளை மறுசீரமைப்பு செய்தல் போன்ற முன்னுரிமைகளை உறுதி செய்வதை நோக்கமாகக் கொண்டுள்ளது.

பேரிடர் மேலாண்மை திட்டத்தின் நோக்கம், சுரங்கம் மற்றும் வெளிப்புற சேவைகளின் ஒருங்கிணைந்த வளங்களைப் பயன்படுத்தி பின்வருவனவற்றை அடைவதாகும்:

பாதிக்கப்பட்டவர்களின் மீட்பு மற்றும் மருத்துவ சிகிச்சை;

மற்றவர்களைப் பாதுகாத்தல்;

பொருள் மற்றும் சுற்றுச்சூழலுக்கு ஏற்படும் சேதத்தை குறைத்தல்;

தொடக்கத்தில் சம்பவத்தைக் கட்டுப்படுத்தி இறுதியில் கட்டுக்குள் கொண்டு வருதல்;

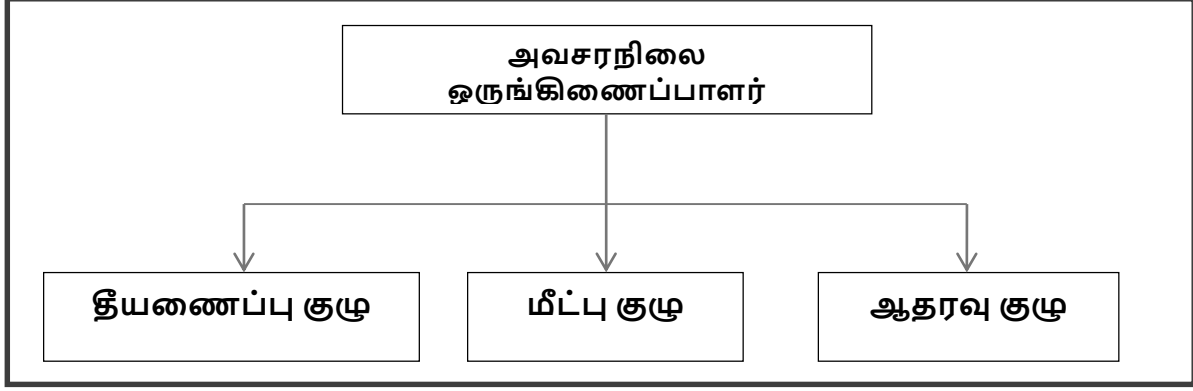
பாதிக்கப்பட்ட பகுதியின் பாதுகாப்பான மறுவாழ்வு; மற்றும்

அவசரநிலைக்கான காரணம் மற்றும் சூழ்நிலைகள் பற்றிய அடுத்த விசாரணைக்கு தொடர்புடைய பதிவுகள் மற்றும் உபகரணங்களை பாதுகாத்தல்

புனர்வாழ்வை மீட்பதற்கும், மருத்துவ உதவியை வழங்குவதற்கும், இயல்பு நிலையை மீட்டெடுப்பதற்கும், செயல்பாட்டுத் திறனை மேம்படுத்துவதாகும். சுரங்கங்களுக்குள் அல்லது சுரங்கங்களுக்கு அருகில் உள்ள பெரிய அவசரநிலையின் விளைவுகளைச் சமாளிக்க, ஒரு பேரிடர் மேலாண்மைத் திட்டம் வகுக்கப்பட வேண்டும், மேலும் இந்த திட்டமிடப்பட்ட அவசர ஆவணம் “பேரழிவு மேலாண்மைத் திட்டம்” என்று அழைக்கப்படுகிறது.

ஒரு பேரிடர் ஏற்பட்டால், தடுப்பு நடவடிக்கைகள் இருந்தபோதிலும், கீழே உள்ள விளக்கங்களின்படி பேரிடர் மேலாண்மை செய்யப்பட வேண்டும். அவசரகால சூழ்நிலைகளைக் கையாள்வதற்காக முன்மொழியப்பட்ட ஒரு அமைப்பு உள்ளது மற்றும் முக்கிய பணியாளர்கள் மற்றும் அவர்களின் குழு இடையேயான ஒருங்கிணைப்பு படம் 7.1 இல் காட்டப்பட்டுள்ளது.

படம் 7.1: பேரிடர் மேலாண்மை குழு அமைப்பு



அவசரநிலை அமைப்பு, தகுதிவாய்ந்த சுரங்க மேலாளரான அவசரநிலை ஒருங்கிணைப்பாளரால் வழிநடத்தப்படும். அவர் இல்லாத நிலையில், சுரங்க மேலாளர் வரும் வரை, சுரங்கத்தில் இருக்கும் பெரும்பாலான மூத்தவர்கள் அவசரகால ஒருங்கிணைப்பாளராக இருப்பார்கள். அவசரகால சூழ்நிலைகளைக் கவனிப்பதற்காக மூன்று குழுக்கள் இருக்கும் - தீயணைப்புக் குழு, மீட்புக் குழு மற்றும் ஆதரவுக் குழு. அணிகளின் முன்மொழியப்பட்ட அமைப்பு அட்டவணை 7.2 இல் கொடுக்கப்பட்டுள்ளது.

அட்டவணை 7.2: அவசர நிலையைச் சமாளிக்க முன்மொழியப்பட்ட குழுக்கள்

பதவி	தகுதி
தீயணைப்பு குழு	
குழுத் தலைவர்/ அவசர ஒருங்கிணைப்பாளர் (EC)	சுரங்க மேலாளர்
குழு உறுப்பினர்	சுரங்க மேற்பார்வையாளர்
குழு உறுப்பினர்	சுரங்க துணை
மீட்பு குழு	
குழுத் தலைவர்/ அவசர ஒருங்கிணைப்பாளர் (EC)	சுரங்க மேலாளர்
குழு உறுப்பினர்/ சம்பவக் கட்டுப்பாட்டாளர் (IC)	சுற்றுச்சூழல் அதிகாரி
குழு உறுப்பினர்	சுரங்க மேற்பார்வையாளர்
ஆதரவு குழு	
குழுத் தலைவர்/ அவசர ஒருங்கிணைப்பாளர் (EC)	சுரங்க மேலாளர்
உதவி குழு தலைவர்	சுற்றுச்சூழல் அதிகாரி
குழு உறுப்பினர்	சுரங்க துணை
பாதுகாப்புக் குழுத் தலைவர்/ அவசரகால பாதுகாப்புக் கட்டுப்பாட்டாளர்	சுரங்க மேற்பார்வையாளர்

சுரங்கம் செயல்பாட்டுக்கு வந்ததும், பணியாளர்களின் பெயர்களுடன் மேற்கண்ட அட்டவணை தயாரிக்கப்பட்டு தொழிலாளர்களுக்கு எளிதாகக் கிடைக்கும். சுரங்கம், தீயணைப்பு நிலையம் மற்றும் அண்டை தொழில் பிரிவுகள்/சுரங்கங்களின் பல்வேறு

துறைகளை கட்டுப்படுத்த, ஒரு மொபைல் தொடர்பு நெட்வொர்க் மற்றும் வயர்லெஸ் சுரங்க அவசர கட்டுப்பாட்டு அறையை (M ECR) இணைக்க வேண்டும்.

அவசரக் குழுவின் பாத்திரங்கள் மற்றும் பொறுப்புகள் –

(a) அவசர ஒருங்கிணைப்பாளர் (EC)

அவசரகால ஒருங்கிணைப்பாளர் தளத்தின் முழுமையான கட்டுப்பாட்டை ஏற்றுக்கொள்வார் மற்றும் Mசுற்றுச்சூழல் அனுமதிR இல் இருக்க வேண்டும்.

(B) சம்பவக் கட்டுப்பாட்டாளர் (ஐசி)

சம்பவக் கட்டுப்பாட்டாளர் என்பது அவசரநிலையின் இடத்திற்குச் சென்று, அவசரநிலையைக் கடப்பதற்கு அல்லது கட்டுப்படுத்துவதற்கான செயல் திட்டத்தை மேற்பார்வையிடும் ஒரு நபராக இருக்க வேண்டும். ஷிப்ட் மேற்பார்வையாளர் அல்லது சுற்றுச்சூழல் அதிகாரி ஐசியின் பொறுப்பை ஏற்க வேண்டும்.

(c) தொடர்பு மற்றும் ஆலோசனைக் குழு

ஆலோசனை மற்றும் தகவல் தொடர்பு குழுவில் சுரங்கத் துறைகளின் தலைவர்கள் அதாவது சுரங்க மேலாளர் இருக்க வேண்டும்.

(d) பெயர் அழைப்பு ஒருங்கிணைப்பாளர்

சுரங்க மேற்பார்வையாளர் பெயர் அழைப்பு ஒருங்கிணைப்பாளராக இருப்பார். பெயர் அழைப்பு ஒருங்கிணைப்பாளர் பெயர் அழைப்பை நடத்துவார் மற்றும் சுரங்கப் பணியாளர்களை கூடும் இடத்திற்கு வெளியேற்றுவார். கடமையில் இருக்கும் அனைத்து பணியாளர்களுக்கும் கணக்கு வைப்பதே அவரது பிரதான பணியாக இருக்கும்.

(e) தேடல் மற்றும் மீட்பு குழு

சிக்கியுள்ள பணியாளர்களை மீட்கும் பணியை மேற்கொள்வதற்கு பயிற்சி பெற்ற மற்றும் ஆயுதம் ஏந்திய நபர்கள் குழுவாக இருக்க வேண்டும். முதலுதவி மற்றும் தீயை அணைப்பதில் பயிற்சி பெற்றவர்கள் தேடல் மற்றும் மீட்புக் குழுவில் சேர்க்கப்படுவார்கள்.

(f) அவசரகால பாதுகாப்பு கட்டுப்படுத்தி

அவசரகால பாதுகாப்புக் கட்டுப்பாட்டாளர் பிரதான வாயில் அலுவலகத்தில் அமைந்துள்ள மற்றும் வெளி நிறுவனங்களை வழிநடத்தும் மூத்த பாதுகாப்பு நபராக இருக்க வேண்டும். எ.கா. தீயணைப்புப் படை, காவல்துறை, மருத்துவர் மற்றும் ஊடகவியலாளர்கள்.

அவசர கட்டுப்பாட்டு செயல்முறை –

அவசரகாலத்தின் ஆரம்பம், அனைத்து நிகழ்தகவுகளிலும், ஒரு பெரிய தீ அல்லது வெடிப்பு அல்லது எக்ஸ்கவேட்டர்யின் போது சுவர் இடிந்து விழுவதன் மூலம் தொடங்கும் மற்றும் பல்வேறு பாதுகாப்பு சாதனங்கள் மற்றும் பணியில் இருக்கும் செயல்பாட்டு ஊழியர்களால் கண்டறியப்படும். பணியில் இருக்கும் ஊழியர் ஒருவர் இருந்தால், அவர் (அவருக்கு போதுமான விவரம் அளிக்கப்பட்ட தளத்தின் அவசர நடைமுறையின்படி) அருகில் உள்ள அலாரம் அழைப்புப் புள்ளிக்குச் சென்று, கண்ணாடியை உடைத்து அலாரங்களைத் தூண்டுவார். விபத்து நடந்த இடம் மற்றும் தன்மை குறித்து அவசர கட்டுப்பாட்டு அறைக்கு தெரிவிக்கவும் அவர் தன்னால் முடிந்தவரை முயற்சிப்பார். பணி அவசர நடைமுறைக்கு இணங்க, அவசரநிலையை விளக்குவதற்கும் கட்டுப்படுத்துவதற்கும் பின்வரும் முக்கிய நடவடிக்கைகள் உடனடியாக நடைபெறும்.

- தளத்தில் தீயணைப்பு வீரர் தலைமையிலான தீயணைப்பு குழுவினர் தீ நுரை டெண்டர்கள் மற்றும் தேவையான உபகரணங்களுடன் சம்பவம் நடந்த இடத்திற்கு வருவார்கள்.
- அவசரகால பாதுகாப்புக் கட்டுப்பாட்டாளர் பிரதான வாயில் அலுவலகத்தில் இருந்து தனது பணியைத் தொடங்குவார்
- சம்பவக் கட்டுப்படுத்தி, மீட்புக் குழுவின் உதவியுடன் அவசரத் தளத்திற்கு விரைந்து சென்று அவசரநிலையைக் கையாளத் தொடங்குவார்.
- தளத்தின் முதன்மைக் கட்டுப்பாட்டாளர் தனது ஆலோசனை மற்றும் தகவல் தொடர்புக் குழுவின் உறுப்பினர்களுடன் MECR க்கு வந்து தளத்தின் முழுமையான கட்டுப்பாட்டை எடுத்துக்கொள்வார்.
- அவர் சம்பவக் கட்டுப்பாட்டாளரிடமிருந்து தொடர்ந்து தகவல்களைப் பெறுவார் மற்றும் இதற்கான முடிவுகளை மற்றும் வழிகாட்டுதல்களை வழங்குவார்:
 - சம்பவக் கட்டுப்பாட்டாளர்
 - சுரங்க கட்டுப்பாட்டு அறைகள்
 - அவசர பாதுகாப்பு கட்டுப்பாட்டாளர்

வெவ்வேறு இடங்களில் முன்மொழியப்பட்ட தீயை அணைக்கும் கருவிகள் –

சுரங்கத்திற்குள் ஆபத்தான இடங்களில் பின்வரும் வகையான தீயை அணைக்கும் கருவிகள் முன்மொழியப்பட்டுள்ளன.

அட்டவணை 7.3: வெவ்வேறு இடங்களில் முன்மொழியப்பட்ட தீயை அணைக்கும் கருவிகள்

இடம்	தீயை அணைக்கும் கருவிகளின் வகை
மின் சாதனங்கள்	CO2 வகை, நுரை வகை, உலர் இரசாயன தூள் வகை
எரிபொருள் சேமிப்பு பகுதி	CO2 வகை, நுரை வகை, உலர் இரசாயன தூள் வகை, மணல் வாளி
அலுவலக பகுதி	உலர் இரசாயன வகை, நுரை வகை

பேரிடர் காலத்தில் பின்பற்ற வேண்டிய எச்சரிக்கை அமைப்பு –

தள கட்டுப்பாட்டாளர், தீயணைப்புக் குழுவிடமிருந்து பேரிடர் செய்தியைப் பெறும்போது, சுரங்கக் கட்டுப்பாட்டு அறை உதவியாளர் 5 நிமிடங்களுக்கு சைரன் ஒலிப்பார். பொது அறிவிப்பு அமைப்பு மூலம் பேரிடர் செய்தியை ஒளிபரப்ப சம்பவக்

கட்டுப்பாட்டாளர் ஏற்பாடு செய்வார். சம்பவக் கட்டுப்பாட்டாளரிடமிருந்து "எமர்ஜென்சி ஓவர்" என்ற செய்தியைப் பெற்றவுடன், அவசரகால கட்டுப்பாட்டு அறை உதவியாளர் 2 நிமிடங்களுக்கு நேராக அலாரத்தை ஒலிப்பதன் மூலம் "அனைத்து தெளிவான சிக்னலையும்" வழங்குவார்.

பேரிடரின் போது பீதி அல்லது தவறான புரிதலைத் தவிர்க்க அலாரம் அமைப்பின் அம்சங்கள் அனைவருக்கும் விளக்கப்படும். ஆபத்து / பேரழிவுகளைத் தடுக்க அல்லது கவனிப்பதற்காக, பின்வரும் கட்டுப்பாட்டு நடவடிக்கைகள் ஏதேனும் எடுக்கப்பட்டிருந்தால்.

- அனைத்து சுரங்க நடவடிக்கைகளின் போது அனைத்து பாதுகாப்பு முன்னெச்சரிக்கைகள் மற்றும் உலோக சுரங்க ஒழுங்குமுறைகள் (MMR), 1961 விதிகள் கண்டிப்பாக பின்பற்றப்படுகிறது.
- MMR 1961 இன் படி வெடிபொருட்களை வெடிக்கச் செய்வதற்கும் சேமிப்பதற்கும் அனைத்து பாதுகாப்பு முன்னெச்சரிக்கை நடவடிக்கைகளையும் கடைபிடித்தல்.
- என்னுடைய மற்றும் அதைச் சார்ந்த பகுதிகளுக்குள் அங்கீகரிக்கப்படாத நபர்கள் நுழைவது முற்றிலும் தடைசெய்யப்பட்டுள்ளது.
- சுரங்க அலுவலக வளாகம் மற்றும் சுரங்கப் பகுதியில் தீயணைப்பு மற்றும் முதலுதவி ஏற்பாடுகள் வழங்கப்பட்டுள்ளன.
- பாதுகாப்பு பூட், ஹெல்மெட், கண்ணாடிகள், தூசி முகமூடிகள், காது பிளக்குகள் மற்றும் காது மஃப்கள் போன்ற அனைத்து பாதுகாப்பு உபகரணங்களின் ஏற்பாடுகளும் ஊழியர்களுக்குக் கிடைக்கப்பெறுகின்றன மற்றும் அவற்றின் பயன்பாடு வழக்கமான கண்காணிப்பின் மூலம் கண்டிப்பாக கடைபிடிக்கப்படுகிறது.
- அபாயகரமான வளாகங்களில் பணிபுரியும் அனைத்து ஊழியர்களுக்கும் பயிற்சி மற்றும் புதுப்பித்தல் படிப்புகள்.
- அங்கீகரிக்கப்பட்ட திட்டங்களின்படி என்னுடைய வேலை மற்றும் சுரங்கத் திட்டங்களைத் தொடர்ந்து புதுப்பித்தல்.
- என்னுடைய முகங்களை சுத்தம் செய்வது தொடர்ந்து செய்யப்படுகிறது.
- வெடிமருந்துகளைக் கையாளுதல், சார்ஜ் செய்தல் மற்றும் வெடித்தல் ஆகியவை SOP ஐப் பின்பற்றும் தகுதி வாய்ந்த நபர்களால் மட்டுமே மேற்கொள்ளப்படுகின்றன.
- சுரங்கக் குழியில் மேற்பரப்பு நீர் வருவதைத் தவிர்ப்பதற்காக மாலை வடிகால் மற்றும் மண் கட்டுகளை சரிபார்த்தல் மற்றும் வழக்கமான பராமரிப்பு.
- குறிப்பாக மழைக்காலத்தில் அவசர பம்பிங்கிற்காக போதுமான அளவு டீசல் கொண்ட ஜெனரேட்டர் செட்களுடன் கூடிய அதிக திறன் கொண்ட காத்திருப்பு பம்புகளை வழங்குதல்.
- ஆடியோ சிக்னலுக்காக வெடிக்கும் நேரத்தில் வெடிக்கும் SIREN பயன்படுத்தப்படுகிறது.
- வெடிப்பதற்கு முன் மற்றும் வெடித்த பிறகு, சிவப்பு மற்றும் பச்சை கொடிகள் காட்சி சமிக்ஞைகளாக காட்டப்படும்.
- குண்டு வெடிப்பு நேரத்தைக் குறிக்கும் எச்சரிக்கை அறிவிப்புப் பலகைகள் மற்றும் அத்துமீறி நுழையாதவை முக்கிய இடங்களில் காட்டப்படும்.
- அனைத்து சுரங்க உபகரணங்களின் வழக்கமான பராமரிப்பு மற்றும் சோதனை உற்பத்தியாளரின் வழிகாட்டுதல்களின்படி மேற்கொள்ளப்பட்டது.

7.4 ஒட்டுமொத்த தாக்கம் ஆய்வு

குழுமத்தில் முன்மொழியப்பட்ட மற்றும் ஏற்கனவே உள்ள குவாரிகளை எளிதாகப் பிரதிநிதித்துவப்படுத்த, தனித்துவக் குறியீடுகள் கொடுக்கப்பட்டு, இந்த EIA EMP அறிக்கையில் அடையாளம் காணப்பட்டு ஆய்வு செய்யப்படுகிறது.

அட்டவணை 7.4: 500 மீட்டர் சுற்றளவில் உள்ள குவாரிகளின் பட்டியல்

உத்தேசிக்கப்பட்ட குவாரி				
குறியீடு	உரிமையாளர் பெயர்	புல எண்கள்	பரப்பளவு (ஹெக்டேர்)	நிலை
P1	திரு. A. ராமமூர்த்தி த\பெ. ஆறுமுகம், கச்சைகட்டி கிராமம், வாடிப்பட்டி தாலுக்கா, மதுரை மாவட்டம் - 625 218	1131/1B, 1131/3 & 1131/4	1.36.5	ToR அடையாளம்: TO24B0108TN5141142N தேதி: 03.06.2024
மொத்தம்			1.36.5 ஹெக்டேர்	
தற்போதுள்ள குவாரி				
குறியீடு	உரிமையாளர் பெயர்	புல எண்கள்	பரப்பளவு (ஹெக்டேர்)	நிலை
E1	திரு. அனந்த சிவா த\பெ. சௌந்தரபாண்டியன், எண் 551, கே.கே.நகர், ஆளவந்தான், மதுரை - 625 020.	1141/2A, 1141/2B, 1141/4B, 1142, 1144/4	2.25.46	குத்தகை காலம் - 04.06.2018 - 03.12.2024
E2	திரு. M.இன்பராஜ் த\பெ. P.மாரியப்பன், 4/202, கச்சைகட்டி சாலை, சின்ன மனைக்காமோட்டி, டி.வாடிப்பட்டி தாலுகா, மதுரை மாவட்டம்	1135/7, 1159/2A, 1159/3, 1159/4, 1159/5, 1159/6, 1216/1, 1216/2, 1138, 1135/1A2, 1135/1B2, 1135/2B, 1135/5, 1135/6	3.66.0	குத்தகை காலம் - 20.09.2019 - 19.09.2024
மொத்தம்			5.91.46 ஹெக்டேர்	
காலாவதியான / கைவிடப்பட்ட குவாரிகள்				
EX1	திரு. K. ராஜேஷ் ராயல் புளூ மெட்டல்ஸ்(பி) லிமிடெட், தாதம்பட்டி கிராமம், வாடிப்பட்டி தாலுக்கா மதுரை மாவட்டம்	1144/1a, 1144/1b, 1144/6a	0.71.0	குத்தகை காலம் - 19.08.2014 - 18.08.2019
EX2	திரு. C.சுந்தரபாண்டியன் பிளாட் எண். 551, கே.கே.நகர், மதுரை	1218/1	0.61.5	குத்தகை காலம் - 21.06.2014 - 20.06.2019
மொத்தம்			1.32.5 ஹெக்டேர்	
மொத்த குழுமப் பரப்பளவு			7.27.96 ஹெக்டேர்	

குறிப்பு:-

- குழுமப் பகுதி MoEF & CC அறிவிப்பின் படி கணக்கிடப்படுகிறது - S.O. 2269 (இ) தேதி: 01.07.2016

அட்டவணை 7.5: முன்மொழிவின் முக்கிய அம்சங்கள் - P1

சுரங்கத்தின் பெயர்	திரு. A. ராமமூர்த்தி சாதாரணக் கல் மற்றும் கிராவல் குவாரி	
சர்வே எண்கள்	1131/1B, 1131/3 & 1131/4	
பரப்பளவு	1.36.5 ஹெக்டேர்	
கிராமம் தாலுகா மற்றும் மாவட்டம்	கச்சைகட்டி கிராமம், வாடிப்பட்டி தாலுகா, மதுரை மாவட்டம்	
நில வகை	பட்டா நிலம்	
நில உரிமை	இது பட்டா நிலம். சர்வே எண்கள். 1131/1B, 1131/3 & 1131/4 திரு. சுந்தரபாண்டியன், த\பெ. செல்லையாவின் பெயரில் பதிவு செய்யப்பட்ட பட்டா எண்.5686. விண்ணப்பதாரர் 10 வருட காலத்திற்கு பட்டாதாரிடமிருந்து ஒப்புதல் பெற்றுள்ளார்.	
டோபோஷீட் எண்	58-J/04	
அட்சரேகை	10°05'20.91"N to 10°05'25.03"N	
தீர்க்கரேகை	78°00'26.05"E to 78°00'31.67"E	
மிக உயர்ந்த உயரம்	228மீ AMSL	
குத்தகை காலம்	10ஆண்டுகள்	
சுரங்கத் திட்ட காலம்	5ஆண்டுகள்	
சுரங்கத்தின் முன்மொழியப்பட்ட ஆழம்	21மீ தரை மட்டத்திற்கு கீழே (1மீ மேல் மண் + 20மீ சாதாரணக் கல்)	
புவியியல் வளங்கள் மீ3	சாதாரண கல் மீ ³	மேல் மண் மீ ³
	2,73,000	13,650
சுரங்க இருப்புக்கள்	சாதாரண கல் மீ ³	மேல் மண் மீ ³
	75,025	6,439
அங்கீகரிக்கப்பட்ட சுரங்கத் திட்டத்தில் ஐந்தாண்டு திட்ட காலம்	சாதாரண கல் மீ ³	மேல் மண் மீ ³
	75,025	6,439
உச்ச உற்பத்தி	16,390	3,339
இறுதி குழி பரிமாணங்கள்	63 m (L) * 52 m (W) * 21 m (D) தரை மட்டத்திற்கு கீழே	
	25 m (L) * 124 m (W) * 16 m (D) தரை மட்டத்திற்கு கீழே	
சுற்றியுள்ள பகுதிகளில் நீர்மட்டம்	57m bgl	
சுரங்க முறை	திறந்தவெளி இயந்திரமயமாக்கப்பட்ட சுரங்க முறை, துளையிடுதல் மற்றும் வெடித்தல் ஆகியவற்றை உள்ளடக்கியது.	
நிலப்பரப்பு	குத்தகைக்கு பயன்படுத்தப்பட்ட பகுதி வெற்று நிலப்பரப்பைக் காட்டுகிறது. இப்பகுதி தெற்குப் பக்கம் மெதுவாக சாய்வாக உள்ளது. இப்பகுதியின் உயரம் சராசரி கடல் மட்டத்திலிருந்து 228 மீ (அதிகபட்சம்) ஆகும். இப்பகுதி 1 மீ தடிமன் கொண்ட மேல்மண் உருவாக்கத்தால் மூடப்பட்டுள்ளது. 1 மீ (மேல் மண் உருவாக்கம்) பிறகு பாரிய சார்னோகைட் காணப்படுகிறது, இது தெற்குப் பகுதியில் அருகிலுள்ள குவாரி குழியிலிருந்து தெளிவாக ஊகிக்கப்படுகிறது.	
	ஜாக் ஹேமர்	2 Nos

இயந்திரங்கள் முன்மொழியப்பட்டன	கம்பிரசர்	1 No
	பக்கெட் மற்றும் ராக் பிரேக்கர் கொண்ட எக்ஸ்கவேட்டர்	1 No
	டிப்பர்கள்	2 Nos
வெடித்தல்	ஷாட் ஹோல் டிரில்லிங் மூலம் கட்டுப்படுத்தப்பட்ட பிளாஸ்டிக் முறை மற்றும் 25 மிமீ ஸ்லரி வெடிமருந்து சிறிய டயா ஆகியவை சாதாரண கல்லை அகற்றுவதற்கும் வெற்றி பெறுவதற்கும் உடைக்க மற்றும் ஹீவிங் விளைவைப் பயன்படுத்த பரிந்துரைக்கப்படுகிறது. ஆழமான துளையிடல் முன்மொழியப்படவில்லை.	
உத்தேச மனிதவள வரிசைப்படுத்தல்	34 நபர்கள்	
திட்ட செலவு	ரூ. 42,52,000/-	
EMP செலவு	ரூ. 3,80,000/-	
மொத்த திட்ட செலவு	ரூ. 46,35,000/-	
CER செலவு	ரூ. 5,00,000/-	
அருகிலுள்ள நீர்நிலைகள்	ஓடை	வடக்கு பகுதியில் குத்தகைக்கு பயன்படுத்தப்பட்ட பகுதிக்கு அருகில், எனவே 50மீ பாதுகாப்பு தூரம் வழங்கப்படுகிறது
	ஓடை	190மீ வடக்கு
	முல்லைப் பெரியாறு சேனல்	3.6 கிமீ தென் மேற்கு
	தொட்டி	5.7 கிமீ தென்மேற்கு
	சாந்தையார் ஆறு	7.0 கிமீ வடகிழக்கு
	சாந்தையார் அணை	7.7 கிமீ வடகிழக்கு
	வைகை ஆறு	9.0 கிமீ தென்மேற்கு
பசுமை அரண் மேம்பாட்டுத் திட்டம்	7.5 மீ பாதுகாப்பு மண்டலம், பஞ்சாயத்து சாலை போன்றவற்றில் 680 மரங்கள் நட உத்தேசிக்கப்பட்டுள்ளது.	
தண்ணீர் தேவைகள்	1.5 KLD	
அருகிலுள்ள குடியிருப்பு	570மீ - தென்மேற்கு	
அருகிலுள்ள காப்பு காடு	வாகுதுமலை R.F - 207.75 கிமீ - வடகிழக்கு	
அருகிலுள்ள வனவிலங்கு சரணாலயம்	கடலூர் ஸ்லெண்டர் லோரிஸ் சரணாலயம் - 36 கிமீ - வடகிழக்கு கொடைக்கானல் வனவிலங்கு சரணாலயம் - 36 கி.மீ - வடமேற்கு	

ஆதாரம்: அங்கீகரிக்கப்பட்ட சுரங்கத் திட்டம்

அட்டவணை 7.6: முன்மொழிவின் முக்கிய அம்சங்கள் - E1

சுரங்கத்தின் பெயர்	திரு. S. அனந்தசிவா சாதாரணக் கல் மற்றும் குவாரி திட்டம்
டோபோஷீட் எண்	58-J/02
அட்சரேகை	10°05'14.74"N to 10°05'20.75"N
தீர்க்கரேகை	78°00'29.18"E to 78°00'34.14"E
சுரங்கத்தின் முன்மொழியப்பட்ட ஆழம்	17மீ தரை மட்டத்திற்கு கீழே

புவியியல் வளங்கள் மீ3	சாதாரண கல் மீ3	கிராவல் மீ3
	6,77,640	45,176
சுரங்க இருப்புக்கள்	சாதாரண கல் மீ3	கிராவல் மீ3
	1,83,250	36,954
சுரங்க முறை	திறந்தவெளி இயந்திரமயமாக்கப்பட்ட சுரங்க முறை, துளையிடுதல் மற்றும் வெடித்தல் ஆகியவற்றை உள்ளடக்கியது.	
வெடித்தல்	ஷாட் ஹோல் டிரில்லிங் மூலம் கட்டுப்படுத்தப்பட்ட பிளாஸ்டிக் முறை மற்றும் 25 மிமீ ஸ்லரி வெடிமருந்து சிறிய டயா ஆகியவை சாதாரண கல்லை அகற்றுவதற்கும் வெற்றி பெறுவதற்கும் உடைக்க மற்றும் ஹீவிங் விளைவைப் பயன்படுத்த பரிந்துரைக்கப்படுகிறது. ஆழமான துளையிடல் முன்மொழியப்படவில்லை.	
உத்தேச மனிதவள வரிசைப்படுத்தல்	18 நபர்கள்	
திட்ட செலவு	ரூ. 18,75,000/-	
CER செலவு	ரூ. 5,00,000/-	

அட்டவணை 7.7: முன்மொழிவின் முக்கிய அம்சங்கள் - E2

சுரங்கத்தின் பெயர்	திரு. M.இன்பராஜ் சாதாரணக் கல் மற்றும் குவாரி திட்டம்	
டோபோஷீட் எண்	58-J/04	
அட்சரேகை	10°05'05"N to 10°05'12"N	
தீர்க்கரேகை	78°00'28"E to 78°00'38"E	
சுரங்கத்தின் முன்மொழியப்பட்ட ஆழம்	10மீ தரை மட்டத்திற்கு கீழே	
புவியியல் வளங்கள் மீ3	சாதாரண கல் மீ3	கிராவல் மீ3
	5,78,690	42,558
சுரங்க இருப்புக்கள்	சாதாரண கல் மீ3	கிராவல் மீ3
	1,90,369	38,454
சுரங்க முறை	திறந்தவெளி இயந்திரமயமாக்கப்பட்ட சுரங்க முறை, துளையிடுதல் மற்றும் வெடித்தல் ஆகியவற்றை உள்ளடக்கியது.	
வெடித்தல்	ஷாட் ஹோல் டிரில்லிங் மூலம் கட்டுப்படுத்தப்பட்ட பிளாஸ்டிக் முறை மற்றும் 25 மிமீ ஸ்லரி வெடிமருந்து சிறிய டயா ஆகியவை சாதாரண கல்லை அகற்றுவதற்கும் வெற்றி பெறுவதற்கும் உடைக்க மற்றும் ஹீவிங் விளைவைப் பயன்படுத்த பரிந்துரைக்கப்படுகிறது. ஆழமான துளையிடல் முன்மொழியப்படவில்லை.	
உத்தேச மனிதவள வரிசைப்படுத்தல்	20 நபர்கள்	
திட்ட செலவு	ரூ. 83,16,880/-	
CER செலவு	ரூ. 5,00,000/-	

கள்ளுருக்குகள் உள்ள அனைத்து குவாரிகளிலும் (முன்மொழியப்பட்ட மற்றும் ஏற்கனவே உள்ள) துளையிடுதல் மற்றும் வெடித்தல் மற்றும் எக்ஸ்கவேட்டர் மற்றும் போக்குவரத்து நடவடிக்கைகள் காரணமாக ஒட்டுமொத்த தாக்கம் முக்கியமாக

எதிர்பார்க்கப்படுகிறது மற்றும் வெடிப்பினால் ஏற்படும் காற்று மற்றும் இரைச்சல் சூழல் மற்றும் நில அதிர்வுகளில் பெரும் பாதிப்பு ஏற்படும்.

காற்று சூழலின் மீதான தாக்கம்-

7.5 & 7.9 அட்டவணையில் காட்டப்பட்டுள்ளபடி குழுமச் சுரங்கத்தின் ஒட்டுமொத்த சுமை கணக்கிடப்படுகிறது.

அட்டவணை 7.10: சாதாரண கல்லின் ஒட்டுமொத்த உற்பத்தி சுமை

உத்தேசிக்கப்பட்ட உற்பத்தி விவரங்கள்				
குவாரி	5/10 ஆண்டுகள் மீ3	ஆண்டுக்கு உற்பத்தி மீ3	ஒரு நாள் உற்பத்தி மீ3	ஒரு நாளைக்கு லாரி சுமைகளின் எண்ணிக்கை
P1	75,025	15,005	50	4
மொத்தம்	75,025	15,005	50	4
E1	1,83,250	36,650	122	10
E2	1,90,369	38,073	126	11
மொத்தம்	3,73,619	74,723	248	21
ஒட்டு மொத்தம்	4,48,644	89,728	298	25

அட்டவணை 7.11: மேல் மண் ஒட்டுமொத்த உற்பத்தி சுமை

உத்தேசிக்கப்பட்ட உற்பத்தி விவரங்கள்				
குவாரி	2 - 3 ஆண்டுகள் மீ3	ஆண்டுக்கு உற்பத்தி மீ3	ஒரு நாள் உற்பத்தி மீ3	ஒரு நாளைக்கு லாரி சுமைகளின் எண்ணிக்கை
P1	6,439	3,219	10	1
மொத்தம்	6,439	3,219	10	1
E1	36,954	12,318	41	3
E2	38,454	12,818	43	4
மொத்தம்	75,408	25,136	84	7
ஒட்டு மொத்தம்	81,847	28,355	94	8

2 குவாரிகளைக் கருத்தில் கொண்டு ஒட்டுமொத்தமாக, கரடுமுரடான கல்லின் ஒட்டுமொத்த உற்பத்தி நாள் ஒன்றுக்கு 582 m3 ஆகவும், கிராவல் மொத்த உற்பத்தி 132 m3 ஆகவும் ஒரு நாளைக்கு 48 ட்ரிப் சாதாரண கல் மற்றும் ஒரு நாளைக்கு 11 ட்ரிப் திறன் கொண்டதாக இருப்பதைக் காணலாம். கொத்து இருந்து கிராவல்.

குறிப்பு: ஒரு நாளைக்கு சாதாரண கல் உற்பத்தியானது 5/10 வருட குத்தகைக் காலத்திற்கும், கிராவல் உற்பத்திக்கு 1, 2 அல்லது 3 அல்லது 5 வருட உற்பத்திக் காலத்துடன் கணக்கிடப்படுகிறது. தற்போதுள்ள குவாரிகளின் சுமை தற்போதுள்ள கிளஸ்டரின் சூழலின் கீழ் உள்ளது.

மேற்கூறிய உற்பத்தி அளவுகளின் அடிப்படையில் அனைத்து 2 சுரங்கங்களிலும் பல்வேறு செயல்பாடுகளால் வெளியேற்றப்படும் உமிழ்வுகள், தரை தயாரிப்பு, எக்ஸ்கவேட்டர், கையாளுதல் மற்றும் தாது கடத்தல் போன்ற பல்வேறு செயல்பாடுகளை உள்ளடக்கியது. சுரங்க AP-42க்கான USEPA-Emission Estimation Technique Manual அடிப்படையில் இந்த நடவடிக்கைகள் முறையாக பகுப்பாய்வு செய்யப்பட்டு, வளிமண்டலத்தில் சாத்தியமான உமிழ்வுகளை வரவழைத்து மதிப்பிடப்பட்ட உமிழ்வுகள் அட்டவணை 7.14 இல் கொடுக்கப்பட்டுள்ளன.

அட்டவணை 7.12: 500 மீட்டர் சுற்றளவில் உள்ள குவாரிகளில் இருந்து வெளியேற்ற மதிப்பீடு

குவாரிக்கான உமிழ்வு மதிப்பீடு "P1"				
PM10க்கான மதிப்பிடப்பட்ட உமிழ்வு விகிதம்	செயல்பாடு	மூல வகை	மதிப்பு	அலகு
		துளையிடுதல்	புள்ளி ஆதாரம்	0.060060352
	வெடித்தல்	புள்ளி ஆதாரம்	0.000189040	g/s
	கனிம ஏற்றுதல்	புள்ளி ஆதாரம்	0.037735221	g/s
	ஹால் சாலை	வரி ஆதாரம்	0.002485221	g/s/m
	ஒட்டுமொத்த சுரங்கம்	பகுதி ஆதாரம்	0.088428146	g/s
SO2 க்கான மதிப்பிடப்பட்ட உமிழ்வு விகிதம்	ஒட்டுமொத்த சுரங்கம்	பகுதி ஆதாரம்	0.000240941	g/s
NOxக்கான மதிப்பிடப்பட்ட உமிழ்வு விகிதம்	ஒட்டுமொத்த சுரங்கம்	பகுதி ஆதாரம்	0.000037537	g/s
குவாரிக்கான உமிழ்வு மதிப்பீடு "E1"				
PM10க்கான மதிப்பிடப்பட்ட உமிழ்வு விகிதம்	செயல்பாடு	மூல வகை	மதிப்பு	அலகு
	துளையிடுதல்	புள்ளி ஆதாரம்	0.076460368	g/s
	வெடித்தல்	புள்ளி ஆதாரம்	0.000632115	g/s
	கனிம ஏற்றுதல்	புள்ளி ஆதாரம்	0.041326405	g/s
	ஹால் சாலை	வரி ஆதாரம்	0.002489759	g/s/m
	ஒட்டுமொத்த சுரங்கம்	பகுதி ஆதாரம்	0.054185359	g/s
SO2 க்கான மதிப்பிடப்பட்ட உமிழ்வு விகிதம்	ஒட்டுமொத்த சுரங்கம்	பகுதி ஆதாரம்	0.000512272	g/s
NOxக்கான மதிப்பிடப்பட்ட உமிழ்வு விகிதம்	ஒட்டுமொத்த சுரங்கம்	பகுதி ஆதாரம்	0.000025810	g/s
குவாரிக்கான உமிழ்வு மதிப்பீடு "E2"				
PM10க்கான மதிப்பிடப்பட்ட உமிழ்வு விகிதம்	செயல்பாடு	மூல வகை	மதிப்பு	அலகு
	துளையிடுதல்	புள்ளி ஆதாரம்	0.077339137	g/s
	வெடித்தல்	புள்ளி ஆதாரம்	0.000669285	g/s
	கனிம ஏற்றுதல்	புள்ளி ஆதாரம்	0.041444956	g/s

	ஹால் சாலை	வரி ஆதாரம்	0.00248998	g/s/m
	ஒட்டுமொத்த சுரங்கம்	பகுதி ஆதாரம்	0.065829684	g/s
SO2 க்கான மதிப்பிடப்பட்ட உமிழ்வு விகிதம்	ஒட்டுமொத்த சுரங்கம்	பகுதி ஆதாரம்	0.000553843	g/s
NOxக்கான மதிப்பிடப்பட்ட உமிழ்வு விகிதம்	ஒட்டுமொத்த சுரங்கம்	பகுதி ஆதாரம்	0.000043180	g/s

ஆதாரம்: உமிழ்வு கணக்கீடுகள்

அட்டவணை 7.13: குழுமத்திற்குள் அதிகரிக்கும் & விளைவு GLC

PM ₁₀ in µg/m ³	
இடம்	P1
பின்னணி (சராசரி)	43.9
அதிகரிப்பு	10.61
விளைவு	54.5
NAAQ விதிமுறைகள்	100 µg/m³
PM _{2.5} in µg/m ³	
பின்னணி (சராசரி)	22.3
அதிகரிப்பு	4.81
விளைவு	27.1
NAAQ விதிமுறைகள்	60 µg/ m³
So2 in µg/m ³	
பின்னணி (சராசரி)	6.7
அதிகரிப்பு	1.10
விளைவு	7.8
NAAQ விதிமுறைகள்	80 µg/ m³
No2 in µg/m ³	
பின்னணி (சராசரி)	21.4
அதிகரிப்பு	7.30
விளைவு	28.7
NAAQ விதிமுறைகள்	80 µg/ m³

ஒலி சூழல் -

ஒலி மாசுபாடு முக்கியமாக துளையிடுதல் மற்றும் வெடித்தல் மற்றும் டிரக்குகள் மற்றும் ஹெச்இஎம்எம் போன்ற செயல்பாடுகளால் ஏற்படுகிறது. வெடித்தல் மற்றும் கம்பிரசர் செயல்பாடு (துளையிடுதல்) மற்றும் போக்குவரத்து நடவடிக்கைகள் ஆகியவற்றைக் கருத்தில் கொண்டு ஒட்டுமொத்த ஒலி மாதிரியாக்கம் மேற்கொள்ளப்பட்டுள்ளது. 500 மீ சுற்றளவில் உள்ள பல்வேறு குவாரிகளைச் சுற்றியுள்ள பல்வேறு தூரங்களில் இரைச்சல் அளவைக் கணக்கிடுவதற்கு கணிப்புகள் மேற்கொள்ளப்பட்டுள்ளன.

ஒரே மாதிரியான இழப்பு இல்லாத ஊடகம் மூலம் அரைக்கோள ஒலி அலை பரவலுக்கு, முதல் கொள்கையின் அடிப்படையில் மாதிரியைப் பயன்படுத்தி வெவ்வேறு ஆதாரங்களில் பல்வேறு இடங்களில் இரைச்சல் அளவை மதிப்பிடலாம்.

$$Lp2 = Lp1 - 20 \log(r2/r1) - Ae1, 2$$

இதில்:

L_{p1} & L_{p2} என்பது மூலத்திலிருந்து r_1 & r_2 தொலைவில் அமைந்துள்ள புள்ளிகளில் ஒலி அளவுகள்.

A_{e1} , 2 என்பது சுற்றுச்சூழல் நிலைமைகள் காரணமாக ஏற்படும் அதிகப்படியான தேய்மானம் ஆகும். அனைத்து ஆதாரங்களின் ஒருங்கிணைந்த விளைவை மடக்கைக் கூட்டல் மூலம் பல்வேறு இடங்களில் தீர்மானிக்க முடியும்.

$$L_{p\text{total}} = 10 \log \{10(L_{p1}/10) + 10(L_{p2}/10) + 10(L_{p3}/10) + \dots\}$$

பசுமை அரண் காரணமாக குறைதல் 4.9 dB (A) ஆக எடுக்கப்பட்டது. மாதிரிக்கு தேவையான உள்ளீடுகள்:

சுரங்க செயல்பாட்டில் பயன்படுத்தப்படும் அனைத்து இயந்திரங்கள் மற்றும் செயல்பாடுகளை கணக்கில் எடுத்துக்கொண்டு மூல தரவு கணக்கிடப்பட்டது.

அட்டவணை 7.14: கணிக்கப்பட்ட சத்தம் அதிகரிக்கும் மதிப்புகள்

இருப்பிடம்	பின்னணி மதிப்பு (நாள்) dB(A)	அதிகரிக்கும் மதிப்பு dB(A)	மொத்த கணிக்கப்பட்ட dB(A)	குடியிருப்பு பகுதி தரநிலைகள் dB(A)
P1க்கு அருகிலுள்ள குடியிருப்பு	45.7	45.0	48.4	55
E1க்கு அருகிலுள்ள குடியிருப்பு	44.5	45.6	48.1	
E2க்கு அருகிலுள்ள குடியிருப்பு	43.4	45.6	47.7	

ஆதாரம்: ஆய்வக கண்காணிப்பு தரவு

இடையக மண்டலத்தில் 47.7 - 48.4 dB (A) வரம்பிற்குள் அதிகரிக்கும் இரைச்சல் நிலை காணப்படுகிறது. இடையக மண்டலத்தில் உள்ள வெவ்வேறு ஏற்பிகளில் சத்தம் அளவு குறைவாக உள்ளது, இதில் உள்ள தூரம் மற்றும் மற்ற நிலப்பரப்பு அம்சங்கள் இரைச்சலைக் குறைக்கிறது. க்ரீன் பெல்ட் காரணமாக 4.9 dB (A) தடை விளைவு எனத் தேய்மானத்தைக் கருத்தில் கொண்டு, ரிசெப்டர்களில் கண்காணிக்கப்பட்ட மதிப்புகள் மற்றும் கணக்கிடப்பட்ட மதிப்புகள் காரணமாக ஏற்படும் ஒலி அளவு கணித சூத்திரத்தின் அடிப்படையில் அமைந்துள்ளது. மேலே உள்ள அட்டவணையில் இருந்து, சத்தம் மாசு (ஒழுங்குமுறை மற்றும் கட்டுப்பாடு) விதிகள், 2000 (முதன்மை விதிகள் வெளியிடப்பட்டது) படி குடியிருப்பு பகுதிக்கு அருகிலுள்ள அனைத்து இடங்களிலும் சுற்றுப்புற இரைச்சல் அளவுகள் குடியிருப்பு பகுதியின் (இடைநிலை மண்டலம்) அனுமதிக்கப்பட்ட வரம்புகளுக்குள் இருப்பதைக் காணலாம். இந்திய அரசிதழில், 14.2.2000 தேதியிட்ட S.O.123(E), பின்னர் 22.11.2000, S.O. 1088(E), தேதி 11.10.202 .09.2006 மற்றும் S.O 50 (E) தேதி 11.01.2010 இன் சுற்றுச்சூழல்(பாதுகாப்பு) சட்டம், 1986.).

தரை அதிர்வுகள்

எக்ஸ்கவேட்டர், துளையிடுதல் மற்றும் வெடித்தல், போக்குவரத்து வாகனங்கள் போன்ற சுரங்க இயந்திரங்களின் செயல்பாட்டின் காரணமாக கிளஸ்டருக்குள் உள்ள அனைத்து 2 சுரங்கங்களிலும் சுரங்க நடவடிக்கைகளால் நில அதிர்வுகள் எதிர்பார்க்கப்படுகின்றன. இருப்பினும், அனைத்து 2 சுரங்கங்களிலிருந்தும் நில அதிர்வுக்கான முக்கிய ஆதாரம் வெடிப்பதாகும். . நில அதிர்வுகளின் பெரும் தாக்கம் சுரங்க குத்தகை பகுதிக்கு அருகிலுள்ள கிராமங்களில் அமைந்துள்ள வீட்டு வீடுகளில் காணப்படுகிறது. குச்சா வீடுகள் வெடிப்பால் தூண்டப்படும் அதிர்வுகளால் விரிசல் மற்றும் சேதங்களுக்கு அதிக வாய்ப்புள்ளது, அதேசமயம் RCC கட்டமைக்கப்பட்ட கட்டமைப்புகள் அதிக நில அதிர்வுகளைத் தாங்கும். இது தவிர, தரை அதிர்வுகள் அருகிலுள்ள குடியிருப்புகளில் ஒரு பயத்தை உருவாக்கலாம். குண்டுவெடிப்பு நடவடிக்கைகளால் ஏற்படும் மற்றொரு தாக்கம் ஈ பாறைகள் ஆகும். இவை சுரங்கப் பகுதிகளுக்கு அருகிலுள்ள வீடுகள் அல்லது விவசாய வயல்களில் விழுந்து, நபர்களுக்கு காயம் அல்லது கட்டமைப்புகளுக்கு சேதம் ஏற்படலாம். முறையே 2 சுரங்கங்களிலிருந்து அருகிலுள்ள குடியிருப்புகள் அட்டவணை 7.17 இல் உள்ளன.

அட்டவணை 7.15: ஒவ்வொரு சுரங்கத்திலிருந்தும் அருகிலுள்ள குடியிருப்பு

இருப்பிட ID	தூரம் மற்றும் திசை
குடியிருப்பு அருகில் P1	570
குடியிருப்பு அருகில் E1	530
குடியிருப்பு அருகில் E2	530

அனைத்து சுரங்கங்களிலும் வெடிப்பதால் ஏற்படும் நில அதிர்வுகள், உச்ச துகள் வேகத்தை (PPV) மதிப்பிடுவதற்கான அனுபவ சமன்பாட்டைப் பயன்படுத்தி கணக்கிடப்படுகிறது:

$$V = K [R/Q^{0.5}]^{-B}$$

இங்கே -

V = உச்ச துகள் வேகம் (mm/s)

K = தளம் மற்றும் பாறை காரணி மாறிலி

Q = அதிகபட்ச உடனடி கட்டணம் (கிலோ)

B = பாறை மற்றும் தளத்துடன் தொடர்புடைய மாறிலி (பொதுவாக 1.6)

R = நிரப்பியதிலிருந்து தூரம் (மீ)

அட்டவணை 7.16: 2 சுரங்கங்களில் நில அதிர்வுகள்

இருப்பிட ID	அதிகபட்ச கட்டணம் kgs	அருகில் உள்ள குடியிருப்பு m	PPV in m/ms
P1	11	570	0.133
E1	20	530	0.240
E2	21	530	0.250

ஆதாரம்: வெடிப்பு கணக்கீடுகள்

மேலே உள்ள அட்டவணையில் இருந்து, ஒவ்வொரு சுரங்கத்திலும் ஒரு வெடிப்புக்கான கட்டணம் அதிகபட்சமாகக் கருதப்படுகிறது மற்றும் 29/8/1997 தேதியிட்ட சுற்றறிக்கை எண். 7 மூலம் சுரங்கப் பாதுகாப்பு இயக்குநரகத்தின் பொது இயக்குநரகத்தின்படி, 8 மிமீ/வி உச்ச துகள் வேகத்திற்குக் கீழே PPV உள்ளது.

சமூக-பொருளாதார சூழல் -

2 சுரங்கங்கள் CER க்கு பங்களிக்கும் மற்றும் சமூகம் வளரும்.

அட்டவணை 7.16: 2 சுரங்கங்களிலிருந்து சமூகப் பொருளாதாரப் பலன்கள்

குறியீடு	திட்ட செலவு	CER செலவு
P1	ரூ. 42,52,000/-	ரூ. 5,00,000/-
மொத்தம்	ரூ. 42,52,000/-	ரூ. 5,00,000/-
E1	ரூ. 18,75,000/-	ரூ. 5,00,000/-
E2	ரூ. 20,55,000/-	ரூ. 5,00,000/-
மொத்தம்	ரூ. 39,30,000/-	ரூ.10,00,000/-
ஒட்டு மொத்தம்	ரூ. 3,98,95,880/-	ரூ. 15,00,000/-

அலுவலக குறிப்பாணையின் பாரா 6 (II) இன் படி, அனைத்து சுரங்கங்களும் பசுமைக் களத் திட்டம் & மூலதன முதலீடு ≤ 100 கோடிகள், அவை EAC/SEAC இன் வழிகாட்டுதலின்படி CER க்கு மூலதன முதலீட்டில் 2% பங்களிக்க வேண்டும்.

- முன்மொழியப்பட்ட திட்டம் CER - ரூ 5,00,000/- க்கு நிதியளிக்கும்
- தற்போதுள்ள திட்டம் CER - ரூ 5,00,000/- க்கு நிதியளிக்கும்
- குழுமத்தில் உள்ள 2 திட்டங்களுக்கு CER - ரூ 10,00,000/-

அட்டவணை 7.18: 2 சுரங்கங்களிலிருந்து வேலை வாய்ப்புகள்

விளக்கம்	வேலைவாய்ப்பு
P1	34
மொத்தம்	34
E1	18
E2	20
மொத்தம்	38
ஒட்டு மொத்தம்	72

குழுமத்தில் 1 முன்மொழியப்பட்ட சுரங்கம் காரணமாக மொத்தம் 34 பேர் வேலை பெறுவார்கள் மற்றும் ஏற்கனவே உள்ள சுரங்கங்களில் 25 பேர் வேலை செய்கிறார்கள்.

அட்டவணை 7.19: 2 சுரங்கங்களில் இருந்து பசுமை அரண் வளர்ச்சி பலன்கள்

குறியீடு	நடவு செய்ய முன்மொழியப்பட்ட மரங்களின் எண்ணிக்கை	உயிர் பிழைப்பு %	இனத்தின் பெயர்
P1	680	80%	வேம்பு, பொங்கம், வில்வம்
Total	680		
E1	1100	80%	வேம்பு, பொங்கம், வில்வம்
E2	1800	80%	வேம்பு, பொங்கம், வில்வம்
Total	2900		

முன்மொழியப்பட்ட சுரங்கத் திட்டங்களின் அடிப்படையில், வேம்பு, பின்னடா மற்றும் பூர்வீக இனங்களின் வளர்ச்சி, 3,660 மரங்கள் என்ற விகிதத்தில் 5

ஆண்டுகளுக்குள் நடப்பட்டு, முன்மொழியப்பட்ட குவாரி மூலம் 80% உயிர்வாழும் விகிதத்துடன் இருக்கும் என்று எதிர்பார்க்கப்படுகிறது.

7.5 பிளாஸ்டிக் கழிவு மேலாண்மைத் திட்டம்

அனைத்து திட்ட ஆதரவாளர்களும் 01.01.2019 முதல் அமுலுக்கு வரும் வகையில், தமிழ்நாடு அரசு ஆணை (Ms) எண். 84 சுற்றுச்சூழல் மற்றும் வனம் (EC.2) திணைக்களம் தேதி: 25.06.2018 க்கு இணங்க வேண்டும். சுற்றுச்சூழல் (பாதுகாப்பு) சட்டம், 1986 இன் கீழ்.

குறிக்கோள் -

- பிளாஸ்டிக் கழிவுகளின் உண்மையான விநியோக சங்கிலி வலையமைப்பை ஆராய.
- அனைத்து பிளாஸ்டிக் கழிவுகளுடன் மறுசுழற்சி செய்யக்கூடிய பொருட்களை சேகரிப்பதற்காக தொட்டிகளை நிறுவுவதன் மூலம் நிலையான பிளாஸ்டிக் கழிவு மேலாண்மையை கண்டறிந்து முன்மொழிதல்
- ஒழுங்குமுறை அமைப்பைத் தயாரித்தல், செயல்படுத்துதல் மற்றும் கண்காணிப்பதற்கான தேவையான வழிமுறைகள்.

அட்டவணை 7.20: பிளாஸ்டிக் கழிவுகளை நிர்வகிப்பதற்கான செயல் திட்டம்

வ.எண்.	செயல்பாடு	பொறுப்பு
1	விதிமுறைகளை உள்ளடக்கி தளவடிவமைப்பை உருவாக்குதல், பிளாஸ்டிக் கழிவு மேலாண்மைக்கு கழிவு உற்பத்தியாளர்களிடம் இருந்து வசூலிக்கப்படும் பயனர் கட்டணம், குப்பை கொட்டுவதற்கும், பிளாஸ்டிக் கழிவுகளை எரிப்பதற்கும் அல்லது பொதுமக்களுக்கு இடையூறு விளைவிக்கும் வேறு ஏதேனும் செயல்களுக்கும் அபராதம்/அபராதம்.	சுரங்க மேலாளர்
2	மக்கும் மக்கக்கூடிய, மறுசுழற்சி செய்யக்கூடிய மற்றும் உள்நாட்டு அபாயகரமான கழிவுகளை பிரித்தெடுப்பதை நடைமுறைப்படுத்த, கழிவு ஜெனரேட்டர்களை அமல்படுத்துதல்	சுரங்க மேலாளர்
3	பிளாஸ்டிக் கழிவுகள் சேகரிப்பு	சுரங்க மேற்பார்வையாளர்
4	பொருள் மீட்பு வசதிகளை அமைத்தல்	சுரங்க மேலாளர்
5	பொருள் மீட்பு வசதிகளில் மறுசுழற்சி செய்யக்கூடிய மற்றும் மறுசுழற்சி செய்ய முடியாத பிளாஸ்டிக் கழிவுகளை பிரித்தல்	சுரங்க மேற்பார்வையாளர்
6	பதிவுசெய்யப்பட்ட மறுசுழற்சி செய்பவர்களுக்கு மறுசுழற்சி செய்யக்கூடிய பிளாஸ்டிக் கழிவுகளை திசைதிருப்ப்புதல்	சுரங்க மேற்பார்வையாளர்
7	மறுசுழற்சி செய்ய முடியாத பிளாஸ்டிக் கழிவுகளை சிமென்ட் சூளைகளில், சாலை கட்டுமானத்தில் பயன்படுத்துவதற்கு வழியமைத்தல்	சுரங்க மேற்பார்வையாளர்
8	அனைத்து பங்குதாரர்களிடையேயும் அவர்களின் பொறுப்பு குறித்து விழிப்புணர்வை ஏற்படுத்துதல்	சுரங்க மேலாளர்
9	குப்பைகளை கொட்டுவது, பிளாஸ்டிக் கழிவுகளை திறந்தவெளியில் எரிப்பது அல்லது பொதுமக்களுக்கு இடையூறு விளைவிக்கும் செயல்களில் ஈடுபடுவது போன்றவற்றை திடீர் சோதனை செய்தல்.	சுரங்க உரிமையாளர்

ஆதாரம்: FAE மற்றும் EC ஆல் முன்மொழியப்பட்டது

அத்தியாயம் 8. திட்ட நன்மைகள்

8.0 பொது

கச்சைகட்டி கிராமத்தில் சாதாரண கல் மற்றும் கிராவல் குவாரி எடுப்பதற்கான முன்மொழியப்பட்ட திட்டமானது 75,025மீ³ சாதாரண கல் மற்றும் 6,439மீ³ மேல் மண் 5 வருட காலத்திற்குள் சாதாரண கல்லுக்காக உற்பத்தி செய்வதை நோக்கமாகக் கொண்டுள்ளது. இது அண்டை பகுதிகளில் உள்ள சமூக-பொருளாதார நடவடிக்கைகளை மேம்படுத்துவதோடு, பின்வரும் நன்மைகளை ஏற்படுத்தும்.

- வேலை வாய்ப்பு அதிகரிப்பு
- சமூக-பொருளாதார நலனில் முன்னேற்றம்
- உடல் உள்கட்டமைப்பில் முன்னேற்றம்
- சமூக உள்கட்டமைப்பில் முன்னேற்றம்

8.1 வேலை வாய்ப்பு

இத்தொகுதியில் இடம்பெறும் இந்த உரைநடைத் திட்டங்கள் சுமார் 34 நபர்களுக்கு நேரடியாக வேலை வாய்ப்புகளை வழங்கும். மேலும் ஒப்பந்த வேலைகள், தொழில் வாய்ப்புகள், சேவை வசதிகள் போன்றவற்றில் பலருக்கு மறைமுக வேலை வாய்ப்பு கிடைக்கும். சுரங்கத் திட்டத்தால் உள்ளூர் மக்களின் பொருளாதார நிலை மேம்படும்.

8.2 முன்மொழியப்பட்ட சமூக-பொருளாதார நல நடவடிக்கைகள்

இப்பகுதியில் சுரங்க நடவடிக்கையின் தாக்கம் உடனடி திட்ட தாக்கம் பகுதியில் சமூக-பொருளாதார சூழலில் மிகவும் சாதகமானதாக இருக்கும். நேரடியாகவும் மறைமுகமாகவும் உள்ள வேலைவாய்ப்புகள், குறிப்பாக உள்ளூர் சமூகங்களிடையே குறைந்த திறன் கொண்ட வேலை தேடுபவர்களுக்கு மேம்பட்ட பண வருமானத்திற்கு பங்களிக்கும்.

8.3 இயற்பியல் உள்கட்டமைப்பில் முன்னேற்றம்

முன்மொழியப்பட்ட குவாரிகள் தமிழ்நாட்டின் கச்சைகட்டி கிராமம், வாடிப்பட்டி தாலுகா மற்றும் மதுரை மாவட்டத்தில் அமைந்துள்ளன, மேலும் இப்பகுதியில் தகவல் தொடர்பு, சாலைகள் மற்றும் பிற வசதிகள் ஏற்கனவே நன்கு நிறுவப்பட்டுள்ளன. முன்மொழியப்பட்ட சுரங்கத்தின் காரணமாக பின்வரும் பௌதீக உள்கட்டமைப்பு வசதிகள் மேலும் மேம்படும்.

- சாலை போக்குவரத்து வசதிகள்
- தொடர்புகள்
- சுரங்கத்தில் பணிபுரியும் தொழிலாளர்களுக்கு கூடுதலாக மருத்துவம், கல்வி மற்றும் சமூக நலன்கள் அருகிலுள்ள குடிமக்களுக்கும் கிடைக்கும்.

8.4 சமூக உள்கட்டமைப்பில் முன்னேற்றம்

சிவில் கட்டுமான காலத்தில், வர்த்தகம், குப்பை தூக்குதல், சுகாதாரம் மற்றும் பிற துணை சேவைகளில் வேலைவாய்ப்பு எதிர்பார்க்கப்படுகிறது, இந்த துறைகளில் வேலைவாய்ப்பு முதன்மையாக தற்காலிகமாக அல்லது ஒப்பந்த அடிப்படையில் இருக்கும் மற்றும் திறமையற்ற தொழிலாளர்களின் ஈடுபாடு அதிகமாக இருக்கும். தொழிலாளர் சக்தியில் பெரும் பகுதியினர் முக்கியமாக உள்ளூர் கிராமவாசிகளாக இருப்பார்கள், அவர்கள் விவசாயம் மற்றும் சுரங்க நடவடிக்கைகளில் தங்களை ஈடுபடுத்திக் கொள்வார்கள் என்று எதிர்பார்க்கப்படுகிறது. இது அவர்களின் வருமானத்தை மேம்படுத்துவதோடு, அப்பகுதியின் ஒட்டுமொத்த பொருளாதார வளர்ச்சிக்கும் வழிவகுக்கும்.

8.5 மற்ற உறுதியான பலன்கள்

முன்மொழியப்பட்ட சுரங்கம் கீழே கொடுக்கப்பட்டுள்ள மற்ற உறுதியான பலன்களைக் கொண்டிருக்க வாய்ப்புள்ளது.

- உள்கட்டமைப்பு வசதிகள், போக்குவரத்து, சுகாதாரம், சுரங்கம் மற்றும் பிற சமூக சேவைகளுக்கு பொருட்கள் மற்றும் சேவைகளை வழங்குதல் போன்ற ஒப்பந்த வேலைகளில் உள்ளூர் மக்களுக்கு மறைமுக வேலை வாய்ப்புகள்.
- வாடகை விடுதிக்கான கூடுதல் வீட்டு தேவை அதிகரிக்கும்
- கலாச்சார, பொழுதுபோக்கு மற்றும் அழகியல் வசதிகளும் மேம்படும்
- தகவல் தொடர்பு, போக்குவரத்து, கல்வி, சமூக மேம்பாடு மற்றும் மருத்துவ வசதிகளில் முன்னேற்றம் மற்றும் வேலைவாய்ப்பு மற்றும் வருமான வாய்ப்புகளில் ஒட்டுமொத்த மாற்றம்
- ராயல்டி, செஸ், டிஎம்எஃப், ஜிஎஸ்டி போன்றவற்றின் மூலம் அதிகரிக்கும் வருவாய் மூலம், உத்தேச சுரங்கத்திலிருந்து மாநில அரசு நேரடியாகப் பயனடையும்.

கூட்டாண்மை சமூக பொறுப்பு:

CSR நடவடிக்கைகள் மற்றும் வணிக செயல்முறைகளுடன் சமூக செயல்முறைகளை ஒருங்கிணைத்தல் பற்றிய விழிப்புணர்வை அனைத்து மட்ட ஊழியர்களிடையேயும் வளர்ப்பதற்கு திட்ட ஆதரவாளர் பொறுப்பேற்பார். CSR நடவடிக்கைகளை மேற்கொள்வதில் ஈடுபட்டுள்ளவர்களுக்கு போதுமான பயிற்சி மற்றும் மறு நோக்குநிலை வழங்கப்படும்.

இந்தத் திட்டத்தின் கீழ், திட்ட முன்மொழிபவர், திட்டப் பகுதியிலிருந்து 10 கிமீ தொலைவில் உள்ள கிராமங்களின் சமூக மற்றும் பொருளாதார மேம்பாட்டிற்கான பின்வரும் திட்டங்களை மேற்கொள்வார். இதற்காக ஒவ்வொரு ஆண்டும் தனி பட்ஜெட் வழங்கப்படும். இந்த திட்டங்களை இறுதி செய்ய, முன்மொழிபவர் LSG உடன் தொடர்புகொள்வார். திட்டங்கள் பின்வரும் பரந்த பகுதிகளிலிருந்து தேர்ந்தெடுக்கப்படும் -

- சமூக வளர்ச்சி
 - சுகாதார சேவைகள்
 - உள்கட்டமைப்பு மேம்பாடு
 - கல்வி & விளையாட்டு
 - சுய வேலைவாய்ப்பு
-

CSR செலவு மதிப்பீடு

கச்சைகட்டி கிராமத்தில் சமூகப் பொறுப்புணர்வு நடவடிக்கைகள் முக்கியமாக கல்வி, சுகாதாரம், மகளிர் சுயஉதவி குழுக்களின் பயிற்சி மற்றும் உள்கட்டமைப்புக்கான பங்களிப்பு போன்றவற்றுக்கு பங்களிக்கும், CSR பட்ஜெட்டில் லாபத்தில் 2.5% ஒதுக்கப்படுகிறது.

கூட்டாண்மை சுற்றுச்சூழல் பொறுப்பு-

தற்போதுள்ள குவாரிகளுக்கு கார்ப்பரேட் சுற்றுச்சூழல் பொறுப்புக்கான ஒதுக்கீடு (CER) இந்திய அரசு, MoEF மற்றும் CC அலுவலக குறிப்பாணை F.No.22-65/2017-IA.III, தேதி: 01.05.2018 இன் படி மேற்கொள்ளப்படும்.

அலுவலக குறிப்பாணையின் பாரா 6 (II) இன் படி, அனைத்து சுரங்கங்களும் பசுமைக் களத் திட்டமாகவும், மூலதன முதலீடு ≤ 100 கோடியாகவும் இருப்பதால், அவை CER க்கு மூலதன முதலீட்டில் 2% பங்களிக்க வேண்டும்.

முன்மொழியப்பட்ட திட்டங்களுக்காக, அருகிலுள்ள அரசுப் பள்ளியின் CER செயல்பாடுகளுக்காக ரூ. 5,00,000/- செலவழிக்க பரிந்துரைக்கப்படுகிறது, தற்போதுள்ள கழிவறையை புதுப்பித்தல் அல்லது புனரமைத்தல், பள்ளி நூலகத்திற்கு நோட்டுப் புத்தகங்கள் வழங்குதல், பள்ளி மைதானத்தில் தோட்டம்

அட்டவணை 8.1: CER செயல் திட்டம்

குறியீடு	CER
P1	Rs 5,00,000/-

ஆதாரம்: FAE ஆல் நடத்தப்பட்ட கள ஆய்வு, திட்ட ஆதரவாளருடன் ஆலோசனை

அத்தியாயம் 9- சுற்றுச்சூழல் செலவு பலன் பகுப்பாய்வு

இதில் பொருந்தாதது, ஸ்கோப்பிங் கட்டத்தில் சுற்றுச்சூழல் செலவு பலன் பகுப்பாய்வு பரிந்துரைக்கப்படவில்லை.

அத்தியாயம் -10 சுற்றுச்சூழல் மேலாண்மைத் திட்டம்

10.0 பொது

சுற்றுச்சூழல் மேலாண்மைத் திட்டம் (EMP) முன்மொழியப்பட்ட இடத்தில் உள்ளமைக்கப்பட்ட மாசுக் குறைப்பு வசதிகளைக் கருத்தில் கொண்டு சுற்றுச்சூழல் அமைப்பைப் பாதுகாப்பதை நோக்கமாகக் கொண்டுள்ளது. சுற்றுச்சூழல் மேலாண்மைத் திட்டத்தின் நல்ல நடைமுறைகள், சுற்றுப்புற காற்றின் தரம், நீரின் தரம், சமூக-பொருளாதார மேம்பாட்டுத் தரங்கள் ஆகியவற்றில் திட்டத்தின் அனைத்து சுற்றுச்சூழல் அளவுருக்களையும் வைத்திருப்பதை உறுதி செய்யும்.

தொடக்க நிலையில் தணிப்பு நடவடிக்கைகள் மற்றும் ஆய்வுப் பகுதியில் ஒட்டுமொத்த சுற்றுச்சூழல் மேலாண்மைத் திட்டம் ஆகியவை பெறப்பட்ட அமைப்புகளின் ஆதரவுத் திறனை மேம்படுத்தும் வகையில் வெளிப்படுத்தப்படுகின்றன. இந்த அத்தியாயத்தில் வழங்கப்பட்ட EMP, தணிப்பு நடவடிக்கைகள் செயல்படுத்தப்படுவதை உறுதிசெய்வதற்கான நிர்வாக அம்சங்களைப் பற்றி விவாதிக்கிறது மற்றும் EIA இன் ஒப்புதலுக்குப் பிறகு அவற்றின் செயல்திறன் கண்காணிக்கப்படுவதையும் உறுதி செய்வதற்கான நிர்வாக அம்சங்களைப் பற்றி விவாதிக்கிறது..

10.1 சுற்றுச்சூழல் கொள்கை

சுற்றுச்சூழலுக்கு பொறுப்பான முறையில் அதன் அனைத்து செயல்பாடுகளையும் செயல்பாடுகளையும் நடத்துவதற்கும், சுற்றுச்சூழல் செயல்திறனை தொடர்ந்து மேம்படுத்துவதற்கும் திட்ட ஆதரவாளர் உறுதி பூண்டுள்ளார்.

ஆதரவாளர் திரு.A. ராமமூர்த்தி -

- அதன் செயல்பாடுகள் மற்றும் செயல்பாடுகளுடன் தொடர்புடைய அனைத்து சட்டங்கள், செயல்கள், ஒழுங்குமுறைகள் மற்றும் தரநிலைகளின் தேவைகளைப் பூர்த்தி செய்தல்
- பொதுவான சுற்றுச்சூழல் பிரச்சினைகள் மற்றும் தனிப்பட்ட பணியிட சுற்றுச்சூழல் பொறுப்புகளில் பணியாளர்களுக்கு பயிற்சி அளிக்கும் திட்டத்தை செயல்படுத்துதல்
- சுற்றுச்சூழல் கொள்கையை செயல்படுத்துவதை உறுதி செய்ய தேவையான ஆதாரங்களை ஒதுக்கீடு செய்தல்
- திட்ட மேம்பாட்டின் அனைத்து நிலைகளிலும் பயனுள்ளதாக இருப்பதையும், சாத்தியமான நீண்டகால சுற்றுச்சூழல் மற்றும் சமூக தாக்கங்களைக் குறைக்க முற்போக்கான மறுசீரமைப்பு முடிந்தவரை விரைவாக மேற்கொள்ளப்படுவதையும் உறுதிசெய்தல்.
- சுற்றுச்சூழல் பாதுகாப்புகளில் ஏதேனும் குறைபாடு அல்லது எதிர்பாராத செயல்திறன் குறித்து முன்கூட்டியே எச்சரிக்க கண்காணிப்பு திட்டத்தை செயல்படுத்துதல்
- சுற்றுச்சூழலின் செயல்திறனைச் சரிபார்க்கவும், தொடர்ந்து முன்னேற்றத்தை நோக்கிப் பாடுபடவும் அவ்வப்போது மதிப்பாய்வுகளை மேற்கொள்ளுதல்

நிர்வாகம் மற்றும் தொழில்நுட்ப அமைப்பின் விளக்கம்

அத்தியாயம் 6-ன் கீழ் விவாதிக்கப்பட்ட சுற்றுச்சூழல் கண்காணிப்புப் பிரிவு சுற்றுச்சூழல் மேலாண்மைத் திட்டத்தை திறம்பட செயல்படுத்துவதையும், ஒவ்வொரு முன்மொழியப்பட்ட குவாரியின் சுரங்க மேலாண்மை நிலை மூலம் சுற்றுச்சூழல் சட்ட விதிகளுக்கு இணங்குவதையும் உறுதி செய்யும்.

கூறப்பட்ட குழு இதற்குப் பொறுப்பாகும்:

- நீர்/கழிவு நீரின் தரம், காற்றின் தரம் மற்றும் உருவாக்கப்படும் திடக்கழிவு ஆகியவற்றை கண்காணித்தல்
- வெளிப்புற ஆய்வகம் மூலம் சேகரிக்கப்பட்ட நீர் மற்றும் காற்று மாதிரிகளின் பகுப்பாய்வு
- நிதி மதிப்பீடு, வரிசைப்படுத்துதல், காற்று மாசுக்கட்டுப்பாட்டு கருவிகளை நிறுவுதல், கழிவு நீர் சுத்திகரிப்பு நிலையம், போன்றவற்றை உள்ளடக்கிய மாசுக் கட்டுப்பாடு மற்றும் பாதுகாப்பு நடவடிக்கைகள்/ சாதனங்களை செயல்படுத்துதல் மற்றும் கண்காணித்தல்.
- திட்டத்திற்குள்ளும் வெளி நிறுவனங்களுடனும் சுற்றுச்சூழல் தொடர்பான செயல்பாடுகளை ஒருங்கிணைத்தல்
- சுற்றியுள்ள கிராமங்களில் உள்ள தொழிலாளர்கள் மற்றும் மக்கள்தொகை பற்றிய சுகாதார புள்ளிவிவரங்களை சேகரித்தல்
- பசுமை அரண் மேம்பாடு
- சுற்றுச்சூழல் கண்காணிப்பு திட்டத்தை செயல்படுத்துவதன் முன்னேற்றத்தை கண்காணித்தல்
- சட்டப்பூர்வ விதிகள், மாநில மாசுக் கட்டுப்பாட்டு வாரியம், சுற்றுச்சூழல் மற்றும் வன அமைச்சகம் மற்றும் சுற்றுச்சூழல் அனுமதியின் நிபந்தனைகள் மற்றும் நிறுவுவதற்கான ஒப்புதல்கள் மற்றும் செயல்பட ஒப்புதல் ஆகியவற்றின் விதிமுறைகளுக்கு இணங்குதல்.

10.2 நிலச் சூழல் மேலாண்மை

குவாரியின் செயல்பாடு, குவாரி குழியை தற்காலிக நீர்த்தேக்கமாக மாற்றுவதன் மூலம் நிலத்தை மறுசீரமைத்தல் மற்றும் மீதமுள்ள பகுதி (பயன்படுத்தப்படாத பகுதிகள், உள்கட்டமைப்பு, இழுத்துச் செல்லும் சாலைகள்) பசுமை அரண் மேம்பாட்டிற்கு பயன்படுத்தப்படும். சுற்றுச்சூழலின் அழகியல் பாதிக்கப்படாது. குவாரி செயல்பாட்டின் போது திட்டப் பகுதியில் பெரிய தாவரங்கள் இல்லை மற்றும் குவாரி செயல்பாடு முடிந்ததும் தடிமனான தோட்டம் பசுமை அரண் மேம்பாட்டு திட்டத்தின் கீழ் உருவாக்கப்படும்.

அட்டவணை 10.1: நிலச் சூழலுக்கான முன்மொழியப்பட்ட கட்டுப்பாடுகள்

கட்டுப்பாடு	பொறுப்பு
வாகனம் கழுவும் பகுதிகளை வடிவமைக்கவும், இதனால் அனைத்து ஓடும் நீரும் கைப்பற்றப்பட்டு எண்ணெய் நீர் பிரிப்பான்கள் மற்றும் வண்டல் நீர்ப்பிடிப்பு சாதனங்கள் வழியாக அனுப்பப்படும்	சுரங்க மேலாளர்

வாகனம் செல்லும் பாதைகளில் இருந்து பாதுகாப்பான இடத்தில் எரிபொருள் நிரப்புதல் மேற்கொள்ளப்படும்	சுரங்க மேற்பார்வையாளர்
ஒரு குறிப்பிட்ட சம்பவத்தைத் தொடர்ந்து மண் மற்றும் நிலத்தடி நீர் மாசுபாட்டின் தேவைப்படும்.	சுரங்க மேலாளர்
கருத்தியல் நிலையில், சுரங்கக் குழிகள் மழை நீர் சேகரிப்பாக மாற்றப்படும். மீதமுள்ள பகுதி பசுமை மண்டலமாக மாற்றப்படும்	சுரங்க மேலாளர்
திட்டப் பகுதிக்கு வெளியே வெளிப்புறக் குப்பைகள் இல்லை	சுரங்க மேற்பார்வையாளர்
சுற்று வட்டார நிலங்கள் பாதிக்கப்படுவதைத் தடுக்க, திட்டப் பகுதியைச் சுற்றிலும் கேட்ச் குழிகள் / குடியேற்றப் பொறிகளுடன் கூடிய தோட்ட வடிகால்கள் அமைக்கப்பட வேண்டும்.	சுரங்க மேலாளர்
திட்டப் பகுதியின் சுற்றளவில் தடிமனான தோட்டங்கள் நடப்படும், இது தப்பிக்கும் தூசியைத் தடுக்கும், இது ஒலித் தடையாகவும் செயல்படும்.	சுரங்க மேலாளர்

ஆதாரம்: FAE & EIA ஒருங்கிணைப்பாளரால் முன்மொழியப்பட்டது

1.3 மண் மேலாண்மை

முன்மொழியப்பட்ட திட்டத்தில் அதிக சுமை அல்லது கழிவுகள் எதுவும் எதிர்பார்க்கப்படவில்லை.

அட்டவணை 10.2: மண் மேலாண்மைக்கான முன்மொழியப்பட்ட கட்டுப்பாடுகள்

கட்டுப்பாடு	பொறுப்பு
திட்ட எல்லையில் இருந்து தோட்ட வடிகால் வழியாக வெளியேறும் மேற்பரப்பு சுரங்க குழிகளுக்கு திருப்பி விடப்படும்.	சுரங்க மேற்பார்வையாளர்
ஓட்டம் மற்றும் அரிப்பு அபாயத்தின் செறிவைக் குறைக்க, வடிகால் அமைப்புகளுடன் கூடிய சாலைகள் மற்றும் பிற அணுகல் சாலைகளை வடிவமைத்தல்	சுரங்க மேலாளர்
வண்டல் பொறிகளிலிருந்து வெற்று வண்டல் தோட்ட வடிகால் அமைப்பைப் பராமரிக்கவும், சரிசெய்யவும் அல்லது மேம்படுத்தவும்	சுரங்க மேலாளர்
மண்ணின் pH, சுற்றுச்சூழல் அனுமதி, குளோரைடு, அளவு மற்றும் நீர் தாங்கும் திறன் ஆகியவற்றை சோதிக்கவும்	சுரங்க மேலாளர்

ஆதாரம்: FAE & EIA ஒருங்கிணைப்பாளரால் முன்மொழியப்பட்டது

10.4 நீர் மேலாண்மை

முன்மொழியப்பட்ட குவாரித் திட்டத்தில், கழிவுநீர் உற்பத்திக்கான எந்த செயல்முறையும் ஈடுபடவில்லை, இயந்திரங்கள் கழுவும் எண்ணெய் மற்றும் கிரீஸ் மட்டுமே எதிர்பார்க்கப்படுகிறது மற்றும் சுரங்க அலுவலகத்தில் இருந்து உள்நாட்டு கழிவுநீர். குவாரி செயல்பாடு 21 மீ BGL ஆழம் வரை உத்தேசிக்கப்பட்டுள்ளது, இப்பகுதியில் நீர்மட்டம் தரை மட்டத்திலிருந்து 57மீ கீழே உள்ளது, எனவே முன்மொழியப்பட்ட திட்டங்கள் முழு குவாரி காலத்திலும் நிலத்தடி நீர் அட்டவணையை குறுக்கிடாது.

அட்டவணை 10.3: நீர் சூழலுக்கான முன்மொழியப்பட்ட கட்டுப்பாடுகள்

கட்டுப்பாட்டு	பொறுப்பு
நீர் விநியோகத்திற்காக குழி நீரின் மறுபயன்பாட்டை அதிகரிக்க	சுரங்க மேற்பார்வையாளர்
சுரங்கப் பகுதியின் நீர்ப்பிடிப்புப் பகுதிகளைக் கட்டுப்படுத்தவும், சுரங்கப் பகுதிகள் வழியாகத் தடையற்ற பகுதிகளில் இருந்து வெளியேறும் நீரை திசை திருப்பவும் தற்காலிக மற்றும் நிரந்தர தோட்ட வடிகால் அமைக்கப்படும்.	சுரங்க மேலாளர்
திட்டப் பகுதிக்கு வெளியே உள்ள இயற்கை வடிகால்/நல்லாக்கள்/புரோக்லெட்டுகள் சுரங்க நடவடிக்கைகளின் எந்த இடத்திலும் தொந்தரவு செய்யக்கூடாது.	சுரங்க மேலாளர்
திட்டப் பகுதியிலிருந்து நீர்நிலைகளில் கழிவுநீர் உற்பத்தி அல்லது வெளியேற்றம் இல்லை என்பதை உறுதிசெய்யவும்	சுரங்க மேற்பார்வையாளர்
திட்டப் பகுதியில் இருந்து உற்பத்தியாகும் வீட்டுக் கழிவுநீர் செப்டிக் டேங்க் மற்றும் சோக் பிட் அமைப்பில் அகற்றப்படும்.	சுரங்க மேற்பார்வையாளர்
மாதாந்திர அல்லது மழைக்குப் பிறகு, நீர் மேலாண்மை கட்டமைப்புகள் மற்றும் அமைப்புகளின் செயல்திறனுக்கான ஆய்வு	சுரங்க மேலாளர்
மத்திய மாசுக் கட்டுப்பாட்டு வாரியத்தால் (CPCB) குறிப்பிடப்பட்ட அளவுருக்களுக்கு நிலத்தடி நீர் மற்றும் மேற்பரப்பு நீர் கண்காணிப்பு	சுரங்க மேலாளர்

ஆதாரம்: FAE & EIA ஒருங்கிணைப்பாளரால் முன்மொழியப்பட்டது

10.5 காற்றின் தர மேலாண்மை

முன்மொழியப்பட்ட குவாரி நடவடிக்கையானது, தப்பியோடிய தூசியின் காரணமாக துகள்களின் செறிவுகளை அதிகரிக்கும். டிரக் நடமாட்டம் காரணமாக தூசி உருவாகும் வாய்ப்புள்ளதால், போக்குவரத்து சாலைகள், அருகாமையில் உள்ள அணுகு சாலைகள் ஆகியவற்றில் தினசரி தண்ணீர் தெளித்தல் மேற்கொள்ளப்படும். வெளியேறும் உமிழ்வுத் தேவைகளுக்கு இணங்க வாகனங்கள் முறையாகப் பராமரிக்கப்படுவது உறுதி செய்யப்படும்.

அட்டவணை 10.4: காற்று சூழலுக்கான முன்மொழியப்பட்ட கட்டுப்பாடுகள்

கட்டுப்பாட்டு	பொறுப்பு
தோண்டுதலின் போது தூசி உருவாகுவது தினசரி (இரண்டு முறை)வேலை செய்யும் பக்கத்தில் தண்ணீர் தெளிப்பதன் மூலம் குறைக்கப்படுகிறது.	சுரங்க மேலாளர்
ஈரமான துளையிடும் முறை / துளையிடும் போது தூசி உற்பத்தியைக் கட்டுப்படுத்த தூசி பிரித்தெடுக்கும் அமைப்புடன் பயிற்சிகள் செயல்படுத்தப்படும்.	சுரங்க மேலாளர்
காற்று மாசுபாடு மற்றும் ஒலி உருவாக்கத்தை குறைக்க சுரங்கங்களில் உள்ள உபகரணங்கள் மற்றும் இயந்திரங்களை இயக்குபவர் கையேட்டின்படி பராமரித்தல்	சுரங்க மேலாளர்
சுரங்க நடவடிக்கைகள் மற்றும் ஏற்றுக்கொள்ளப்பட்ட காற்று மாசுக்கட்டுப்பாட்டு நடவடிக்கைகளின் செயல்திறன் ஆகியவற்றால் ஏற்படும் பாதிப்பை அணுகுவதற்கு சுற்றுப்புற காற்றின் தர கண்காணிப்பு திட்டப் பகுதி மற்றும் சுற்றியுள்ள கிராமங்களில் மேற்கொள்ளப்பட்டது.	சுரங்க மேலாளர்
அனைத்து தொழிலாளர்களுக்கும் தூசி முகமூடி வழங்குதல்	சுரங்க மேலாளர்
திட்டப் பகுதியின் சுற்றளவில் பசுமை அரண் மேம்பாடு	சுரங்க மேலாளர்

ஆதாரம்: FAE & EIA ஒருங்கிணைப்பாளரால் முன்மொழியப்பட்டது

10.6 ஒலி மாசுக் கட்டுப்பாடு

வாகன இயக்கம், டிரக்குகளை ஏற்றுதல், துளையிடுதல் மற்றும் கல் சிதறல் நடவடிக்கைகள் காரணமாக இடைவிடாத இரைச்சல் அளவுகள் இருக்கும். இரவு நேரத்தில் எந்த சுரங்க நடவடிக்கைகளும் திட்டமிடப்படவில்லை.

அட்டவணை 10.5: ஒலி சூழலுக்கான முன்மொழியப்பட்ட கட்டுப்பாடுகள்

கட்டுப்பாடு	பொறுப்பு
இரைச்சலைத் தணிக்க திட்டப் பகுதியின் இடையக மண்டலம் (7.5 மீட்டர்) முழுவதும் அடர்த்தியான பசுமை அரண் உருவாக்குதல் மற்றும் அதுவே பராமரிக்கப்படும்.	சுரங்க மேலாளர்
சுரங்க இயந்திரங்களின் தடுப்பு பராமரிப்பு மற்றும் சத்தம் உருவாக்கத்தை கட்டுப்படுத்த தேய்ந்து போன பாகங்கள் மாற்றுதல்	சுரங்க மேற்பார்வையாளர்
இரைச்சலைக் குறைப்பதற்காக உள்ளமைக்கப்பட்ட சுரங்க உபகரணங்களைப் பயன்படுத்துதல்	சுரங்க மேலாளர்
சுரங்கங்களில் சத்தம் அதிகம் உள்ள பகுதிகளில் பணிபுரியும் தொழிலாளர்களுக்கு காது செருகிகளை வழங்குதல்	சுரங்க துணை
சுரங்க இயந்திரங்கள் மற்றும் போக்குவரத்து வாகனங்களுக்கு பயனுள்ள சைலன்சர்களை வழங்குதல்	சுரங்க மேலாளர்

ஹெச்இஎம்எம்முக்கு சவுண்ட் ப்ரூஃப் ஏசி ஆபரேட்டர் கேபின்களை வழங்குதல்	சுரங்க மேலாளர்
துளையிடுதலின் சத்தத்தைக் குறைக்க கூர்மையான துரப்பண பிட்கள் பயன்படுத்தப்படுகின்றன	சுரங்க மேற்பார்வையாளர்
வெடிப்பதில் இருந்து சத்தத்தைக் குறைக்க தாமதமான டெட்டனேட்டர்களைப் பயன்படுத்துவதன் மூலம் கட்டுப்படுத்தப்பட்ட வெடிக்கும் தொழில்நுட்பங்கள் பின்பற்றப்படுகின்றன.	சுரங்க மேலாளர்
சுரங்க நடவடிக்கைகள் மற்றும் ஏற்றுக்கொள்ளப்பட்ட இரைச்சல் கட்டுப்பாட்டு நடவடிக்கைகளின் செயல்திறன் ஆகியவற்றால் ஏற்படும் பாதிப்பை அணுகுவதற்காக திட்டப் பகுதியிலும் சுற்றியுள்ள கிராமங்களிலும் வருடாந்திர சுற்றுப்புற இரைச்சல் நிலை கண்காணிப்பு மேற்கொள்ளப்படுகிறது. கண்காணிப்பின் போது அவதானிப்புகளின் படி தேவைப்பட்டால் கூடுதல் இரைச்சல் கட்டுப்பாட்டு நடவடிக்கைகள் எடுக்கப்படும்	சுரங்க மேலாளர்
வெடிக்கும் போது ஏற்படும் தாமதங்களைப் பயன்படுத்தி அதிகபட்ச உடனடி கட்டணத்தைக் குறைக்கவும்	சுரங்க துணை கண்காணிப்பாளர்
துளையிடும் முறை மற்றும்/அல்லது லேஅவுட் தாமதப்படுத்துதல் அல்லது துளை சாய்வை மாற்றுவதன் மூலம் சுமை மற்றும் இடைவெளியை மாற்றவும்	சுரங்க மேலாளர்
சத்தம் அல்லது அதிர்வு கண்காணிப்பை மேற்கொள்ளுங்கள்	சுரங்க மேலாளர்

ஆதாரம்: FAE & EIA ஒருங்கிணைப்பாளரால் முன்மொழியப்பட்டது

10.7 தரை அதிர்வு மற்றும் பறக்கும் பாறை கட்டுப்பாடு

அட்டவணை 10.6: தரை அதிர்வுகள் மற்றும் பறக்கும் பாறைகளுக்கான முன்மொழியப்பட்ட கட்டுப்பாடுகள்

கட்டுப்பாடு	பொறுப்பு
DGMS இன் பரிந்துரைக்கப்பட்ட தரங்களுக்குள் PPV மதிப்பை (8Hz க்கு கீழே) பராமரிக்க தாமதமான டெட்டனேட்டர்களைப் பயன்படுத்தி கட்டுப்படுத்தப்பட்ட வெடிப்பு மேற்கொள்ளப்படும்.	சுரங்க மேலாளர்
துளையிடுதல் மற்றும் வெடித்தல் ஆகியவை தகுதி வாய்ந்த நபர்களின் மேற்பார்வையின் கீழ் மேற்கொள்ளப்படும்	சுரங்க மேலாளர்
வெடிப்பின் போது ஏதேனும் முரண்பாடுகளைத் தவிர்ப்பதற்காக சட்டப்பூர்வ சுரங்க மேலாளரின் மேற்பார்வையின் கீழ் சட்டப்பூர்வ தகுதிவாய்ந்த பிளாஸ்டர் மூலம் துளைகளை சரியான முறையில் சரி செய்ய வேண்டும்.	சுரங்க மேலாளர்

மிஸ்பயர்/பறக்கும் பாறைகளைத் தவிர்க்க பொருத்தமான இடைவெளி மற்றும் பாரம் பராமரிக்கப்படும்	மேலாளர் சுரங்கங்கள்
நில அதிர்வுகளைக் கட்டுப்படுத்த வெடிப்புத் துளைகளின் எண்ணிக்கை கட்டுப்படுத்தப்படும்	மேலாளர் சுரங்கங்கள்
மதிய நேரத்தில் மட்டுமே வெடி வைத்தல் நடத்தப்படும்	சுரங்க துணை
சத்தம் அல்லது அதிர்வு கண்காணிப்பை மேற்கொள்ளுவது	சுரங்க மேலாளர்
வெடித்தல் துளைகள் துளையின் ஆழத்திற்கு போதுமான அளவு தண்டுகள் மற்றும் பொருத்தமான கோணப் பொருட்களுடன் தண்டு இருப்பதை உறுதி செய்யவும்	சுரங்க மேற்பார்வையாளர்

ஆதாரம்: FAE & EIA ஒருங்கிணைப்பாளரால் முன்மொழியப்பட்டது.

10.8 உயிரியல் சுற்றுச்சூழல் மேலாண்மை

திட்டமிடல் மற்றும் செயல்படுத்தும் கட்டத்தில் தகுந்த மேலாண்மை நடவடிக்கைகளை மேற்கொள்வதன் மூலம் அப்பகுதியின் சூழலியல் பாதிப்பைத் தவிர்க்கத் தேவையான அனைத்து நடவடிக்கைகளையும் திட்ட ஆதரவாளர் எடுப்பார். சுரங்கத்தின் போது, திட்டச் சுற்றளவு, பாதுகாப்புத் தடை மண்டலம், குவாரி செய்யப்பட்ட பகுதியின் மேல் பெஞ்சுகள் போன்றவற்றில் அடர்த்தியான தோட்டங்கள் மேற்கொள்ளப்படும்.

அதன் நிர்வாகத்திற்காக பின்வரும் கட்டுப்பாட்டு நடவடிக்கைகள் முன்மொழியப்பட்டு சுரங்க மேலாளரின் பொறுப்பாக இருக்கும்.

- திட்டப் பகுதியின் பாதுகாப்புத் தடுப்புச் சுவர் முழுவதும் பசுமை அரண் மேம்பாடு
- தற்போதைய திட்ட காலத்தில் மரங்களை நடவும் உத்தேசிக்கப்பட்டுள்ளது. ஒவ்வொரு பருவத்திற்கும் பிந்தைய தோட்ட நிலை தொடர்ந்து சரிபார்க்கப்படும்.
- மரக்கன்றுகளின் உயிர்வாழ்வைத் தடுக்கும் முக்கிய பண்புக்கூறுகள் தப்பியோடிய தூசி ஆகும், இந்த தப்பிக்கும் தூசியை இழுத்துச் செல்லும் சாலைகளில் தண்ணீர் தெளிப்பதன் மூலமும், புதிதாக நடப்பட்ட பகுதிக்கு அருகில் ஒரு தெளிப்பான் அலகு நிறுவுவதன் மூலமும் கட்டுப்படுத்தலாம்.
- ஆண்டு வாரியாக பசுமை அரண் மேம்பாடு பதிவு செய்யப்பட்டு கண்காணிக்கப்படும்,
 - தோட்டப் பரப்பின் அடிப்படையில்.
 - தோட்டக் காலம்
 - தோட்ட வகை
 - செடிகளுக்கு இடையே இடைவெளி
 - உரம் மற்றும் உரங்களின் வகை மற்றும் அதன் காலங்கள்
 - லாப்பிங் காலம், நீர்ப்பாசன இடைவெளி
 - உயிர் பிழைப்பு விகிதம்
 - தோட்ட அடர்த்தி
- இறுதி மறுசீரமைப்புத் திட்டம், பசுமை மண்டலம் மற்றும் நீர் தேக்கத்தின் மூலம் தாவரங்கள் மற்றும் சிறு விலங்கினங்களின் குடியேற்றத்தின் வளர்ச்சிக்கான இணக்கமான சூழலை விட்டுச் செல்கிறது. சுரங்க வாழ்க்கையின் முடிவில் திட்டத்தில் உருவாக்கப்பட்ட பசுமை மண்டலம் மற்றும் நீர்த்தேக்கம் ஆகியவை

சுரங்கத்திற்குப் பிந்தைய காலத்தில் திட்டப் பகுதிக்கு பறவைகள் மற்றும் விலங்குகளை ஈர்க்கும்.

10.8.1 பசுமை மண்டல மேம்பாட்டுத் திட்டம்

சுமார் 680 எண்கள். சுரங்கத் திட்ட காலத்திற்குப் பயன்படுத்தப்பட்ட சுரங்கக் குத்தகைப் பகுதியின் பாதுகாப்புத் தடையில் 80% உயிர்வாழும் விகிதத்துடன் மரக்கன்றுகள் நடப்பட உத்தேசிக்கப்பட்டுள்ளது. இப்பகுதியில் சுரங்க நடவடிக்கையால் ஏற்படும் நில பயன்பாட்டு மாற்றங்களைக் கருத்தில் கொண்டு பசுமை மண்டல மேம்பாட்டுத் திட்டம் தயாரிக்கப்பட்டுள்ளது.

அட்டவணை 10.7 5 ஆண்டு திட்ட காலத்திற்கு முன்மொழியப்பட்ட பசுமை அரண் நடவடிக்கைகள்

ஆண்டு	நடவு செய்ய உத்தேசிக்கப்பட்ட மரங்களின் எண்ணிக்கை	நடவு செய்ய வேண்டிய பகுதி மீ2	இனத்தின் பெயர்
1	680	பசுமை அரண் மேம்பாட்டிற்குப் பயன்படுத்த எல்லைத் தடையில் உள்ள பாதுகாப்பு மண்டலம் அடையாளம் காணப்பட்டுள்ளது. மற்றும் கிராம சாலைகளில்.	வேம்பு, பொங்கமியா, வில்வம் போன்றவை,

ஆதாரம்: FAE மற்றும் EIA ஒருங்கிணைப்பாளரால் முன்மொழியப்பட்டது

பசுமை அரண் மேம்பாட்டுத் திட்டத்தின் நோக்கங்கள்:

- குவாரி பகுதியின் சுற்றளவில் பசுமை அரணை வழங்கவும், அருகிலுள்ள பகுதிகளில் தூசி பரவுவதை எதிர்த்துப் போராடவும்,
- மண்ணின் அரிப்பைப் பாதுகாத்தல், நிலத்தடி நீர் ரீசார்ஜ் செய்வதை அதிகரிக்க ஈரப்பதத்தைப் பாதுகாத்தல்,
- பிரதேசத்தின் சூழலியலை மீட்டமைத்தல், உள்ளூராட்சியின் அழகியல் அழகை மீட்டமைத்தல் மற்றும் உள்ளூர் சமூகத்தின் தீவனம், எரிபொருள் மற்றும் மரத்தின் தேவைகளை பூர்த்தி செய்தல்.
- பல வரிசைகளுடன் (மூன்று அடுக்குகள்) சிறப்பாகத் திட்டமிடப்பட்ட பசுமைப் பசுமை அரண், எல்லையைச் சுற்றி அடர்ந்த தோட்டங்கள் மற்றும் தேவையற்ற இடங்களுக்கு காற்று, தூசி சத்தம் பரவுவதைத் தடுக்கும் வகையில் சாலைகள் மற்றும் நீண்ட விதான இலைகளுடன் உருவாக்கப்பட வேண்டும்.

10.8.2 தோட்டத்திற்கு பரிந்துரைக்கப்பட்ட இனங்கள்

தோட்டத்திற்கான இனங்களைப் பரிந்துரைக்கும்போது பின்வரும் புள்ளிகள் பரிசீலிக்கப்பட்டுள்ளன:

- உயிர் பன்முகத்தன்மையை உருவாக்குதல்.
- வேகமாக வளரும், அடர்த்தியான விதான உறை, வற்றாத மற்றும் பசுமையான பெரிய இலை பகுதி,
- இயற்கை வளர்ச்சியில் பெரிய பாதிப்புகள் இல்லாமல் மாசுக்களை உறிஞ்சுவதில் திறமையானது

அட்டவணை 10.8: பசுமை அரணை நடவு செய்ய பரிந்துரைக்கப்பட்ட இனங்கள்

வ.எண்	தாவரவியல் பெயர்	உள்ளூர் பெயர்	முக்கியத்துவம்
1	அசாடிராக்க்டா இண்டிகா	வேம்பு, வேம்பு	வேப்ப எண்ணெய் மற்றும் வேம்பு பொருட்கள்
2	புளி இண்டிகா	புளி	உண்ணக்கூடிய மற்றும் மருத்துவ மற்றும் பிற பயன்பாடுகள்
3	பாலியால்தியா லாங்கிஃபோலியா	நெட்டிலிங்கம்	உயரமான மற்றும் பசுமையான மரம்
4	போராசஸ் ஃபிளாபெல்லிஃபர்	பனைமர பனை	உயரமான விண்ட் பிரேக்கர் மரமும் அதன் பழங்களும் உண்ணக்கூடியவை

ஆதாரம்: FAE & EIA ஒருங்கிணைப்பாளரால் முன்மொழியப்பட்டது

10.9 தொழில் பாதுகாப்பு மற்றும் சுகாதார மேலாண்மை

தொழில் பாதுகாப்பு மற்றும் ஆரோக்கியம் உற்பத்தித்திறன் மற்றும் முதலாளி-பணியாளர் நல்ல உறவு ஆகியவற்றுடன் மிக நெருக்கமாக தொடர்புடையது. குவாரிகளில் தொழில்சார் சுகாதார பாதிப்பின் முக்கிய காரணிகள் தப்பியோடிய தூசி மற்றும் சத்தம். சுரங்கச் சட்டம் 1952 மற்றும் சுரங்க விதிகள் 1955 விதி 29ன் படி குவாரி செயல்பாட்டின் போது பணியாளர்களின் பாதுகாப்பு மற்றும் சுரங்க உபகரணங்களின் பராமரிப்பு ஆகியவை கவனிக்கப்படும். தூசி, சத்தம் மற்றும் அதிர்வு காரணமாக தொழிலாளர்களின் ஆரோக்கியத்தில் எந்தவிதமான பாதகமான விளைவுகளையும் தவிர்க்க போதுமான நடவடிக்கைகள் வழங்கப்பட்டுள்ளன.

10.9.1 மருத்துவ கண்காணிப்பு மற்றும் பரிசோதனைகள் -

- தூசி மற்றும் இரைச்சலின் வெளிப்பாட்டின் மூலம் மோசமடையக்கூடிய நிலைமைகளைக் கொண்ட தொழிலாளர்களைக் கண்டறிதல் மற்றும் ஆரோக்கியத்தில் மாற்றங்களைத் தீர்மானிப்பதற்கான அடிப்படை நடவடிக்கைகளை நிறுவுதல்.
- தொழிலாளர்கள் மீது சத்தத்தின் விளைவை மதிப்பீடு செய்தல்
- தேவைப்படும் போது எடுக்கப்பட்ட திருத்த நடவடிக்கைகளை செயல்படுத்துதல்
- சுகாதார கல்வியை வழங்குதல்

சுரங்கத்தில் பணிபுரியும் தொழிலாளர்களின் சுகாதார நிலை, தொழில்சார் கண்காணிப்பு திட்டத்தின் கீழ் தொடர்ந்து கண்காணிக்கப்படும். இத்திட்டத்தின் கீழ், அனைத்து ஊழியர்களும் பணியின் போது விரிவான மருத்துவ பரிசோதனைக்கு உட்படுத்தப்படுகிறார்கள். மருத்துவப் பரிசோதனையானது சுரங்கச் சட்டம் 1952ன் கீழ் பின்வரும் சோதனைகளை உள்ளடக்கியது.

- பொது உடல் பரிசோதனை மற்றும் இரத்த அழுத்தம்
- எக்ஸ்ரே மார்பு மற்றும் ஈசிஜி
- ஸ்பூட்டம் சோதனை
- விரிவான வழக்கமான இரத்தம் மற்றும் சிறுநீர் பரிசோதனை

அனைத்து ஊழியர்களின் மருத்துவ வரலாறுகள் ஆண்டுதோறும் நிலையான வடிவத்தில் பராமரிக்கப்படும். அதன் பிறகு, ஊழியர்கள் ஆண்டுதோறும் மருத்துவ பரிசோதனைக்கு உட்படுத்தப்படுவார்கள். பின்வரும் சோதனைகள் ஊழியர்களின் மருத்துவ வரலாற்றின் தரவுத்தளத்தை மேம்படுத்திக்கொண்டே இருக்கும்.

அட்டவணை 10.9: மருத்துவ பரிசோதனை அட்டவணை

வ. எண்	செயல்பாடுகள்	1st ஆண்டு	2nd ஆண்டு	3rd ஆண்டு	4th ஆண்டு	5th ஆண்டு
1	ஆரம்ப மருத்துவ பரிசோதனை (சுரங்கத் தொழிலாளர்கள்)					
A	உடல் பரிசோதனை					
B	உளவியல் சோதனை					
C	ஆடியோமெட்ரிக் சோதனை					
D	சுவாச சோதனை					
2	காலமுறை மருத்துவப் பரிசோதனை (சுரங்கத் தொழிலாளர்கள்)					
A	உடல் பரிசோதனை - அப்					
B	ஆடியோமெட்ரிக் சோதனை					
C	கண் பரிசோதனை - அப்					
D	சுவாச சோதனை					
3	மருத்துவ முகாம் (சுரங்கத் தொழிலாளர்கள் மற்றும் அருகிலுள்ள கிராம மக்கள்)					
4	பயிற்சி (சுரங்கத் தொழிலாளர்கள்)					
மருத்துவப் பின்தொடர்தல்கள்:- பணியாளர்கள் வயது வாரியாக மூன்று இலக்குக் குழுக்களாகப் பிரிக்கப்படுவார்கள்:-						
வயது குழு		சுரங்க விதிகள் 1955 இன் படி PME		சிறப்புத் தேர்வு		
25 வருடங்களுக்கும் குறைவானது		மூன்று வருடங்களுக்கு ஒருமுறை		அவசர காலங்களில்		

25 முதல் 40 வயது வரை	மூன்று வருடங்களுக்கு ஒருமுறை	அவசர காலங்களில்
40 வயதுக்கு மேல்	மூன்று வருடங்களுக்கு ஒருமுறை	அவசர காலங்களில்
நோய் கண்டறிதல்/விபத்து ஏற்பட்ட உடனேயே முதன்மையான மருத்துவ உதவி என்பது தடுப்பு அம்சங்களின் சாராம்சமாகும்.		

10.9.2 முன்மொழியப்பட்ட தொழில்சார் ஆரோக்கியம் மற்றும் பாதுகாப்பு நடவடிக்கைகள் -

- சுரங்கத் தளத்தில் தொழிலாளர்கள் நீரிழிப்பு ஏற்படாத வகையில் போதுமான குடிநீர் விநியோகம் செய்யப்படும்.
- வெளிர் நிறங்களைக் கொண்ட இலகுரக மற்றும் தளர்வான ஆடைகள் அணிய விடப்படும்.
- இரைச்சல் கட்டுப்பாட்டு உத்திகளின் தேவையை தீர்மானிக்க சத்தம் வெளிப்பாடு அளவீடுகள் எடுக்கப்படும்.
- சுரங்கத் தொழிலாளர்களுக்கு தனிப்பட்ட பாதுகாப்பு உபகரணங்கள் வழங்கப்படும்.
- கேட்கும் பாதுகாப்பாளர்கள் அல்லது சத்தம் கட்டுப்பாட்டு கருவிகளில் ஏதேனும் சிக்கல்கள் இருந்தால் புகாரளிக்க மேற்பார்வையாளர் அறிவுறுத்தப்படுவார்.
- சத்தமில்லாத வேலை செயல்பாட்டில், வெளிப்பாடு நேரம் குறைக்கப்படும்.
- தூசி உருவாக்கும் ஆதாரங்கள் கண்டறியப்பட்டு முறையான கட்டுப்பாட்டு நடவடிக்கை எடுக்கப்படும்.
- அனைத்து தொழிலாளர்களுக்கும் அவ்வப்போது மருத்துவ பரிசோதனைகள் வழங்கப்படும்.
- நிர்வாகம் மற்றும் தொழிலாளர்களால் பாதுகாப்பு தொடர்பான DGMS சட்டங்கள், விதிகள் மற்றும் ஒழுங்குமுறைகளின் விதிகளை கண்டிப்பாக கடைபிடித்தல்.
- சாலையின் அகலம் இருக்கும் வாகனத்தின் அகலத்தை விட மூன்று மடங்கு அதிகமாக பராமரிக்கப்படுகிறது. போக்குவரத்து விதிகளின் குறியீடு அமல்படுத்தப்படும்.
- ஒப்பந்த வேலைகளை பொறுத்தமட்டில், ஒப்பந்ததாரர்கள் மற்றும் தொழிலாளர்களுக்கு பாதுகாப்பு குறியீடு அமல்படுத்தப்படும். அவர்கள் தொழிற்பயிற்சி நிலையங்களில் பயிற்சி அளித்த பின்னரே சட்டப்பூர்வ நபர்/அதிகாரிகளின் கடுமையான மேற்பார்வையின் கீழ் பணிபுரிய அனுமதிக்கப்படுவார்கள். அவர்களுக்கு அனைத்து தனிப்பட்ட பாதுகாப்பு உபகரணங்களும் வழங்கப்படும்.
- சுரங்கங்கள் மற்றும் பணியமர்த்தப்பட்ட நபர்களின் பாதுகாப்பு குறித்து விவாதிக்க ஒவ்வொரு மாதமும் பாதுகாப்பு குழு கூட்டம் ஏற்பாடு செய்யப்படும்.
- பணியாளர்கள் மற்றும் இணை குவாரி உரிமையாளர்களிடையே பாதுகாப்பு விழிப்புணர்வு மற்றும் நல்லிணக்கத்தை வளர்ப்பதற்காக வருடாந்திர சுரங்க பாதுகாப்பு வாரம் மற்றும் சுற்றுச்சூழல் வாரத்தை கொண்டாடுதல்.

படம் 10.1: சுரங்கத் தொழிலாளர்களுக்கான தனிப்பட்ட பாதுகாப்பு உபகரணங்கள்



10.9.3 உடல்நலம் மற்றும் பாதுகாப்பு பயிற்சி திட்டம்

இயந்திரங்களை திறம்படவும் திறமையாகவும் இயக்கவும் பராமரிக்கவும் ஆபரேட்டர்கள் மற்றும் துணை ஆபரேட்டர்கள் நிறுவனங்களுக்கு இயந்திர உற்பத்தியாளர்களுடன் இணைந்து நிறுவனம் ஒரு சிறப்பு தூண்டல் திட்டத்தை வழங்கும். மேற்பார்வையாளர்கள் மற்றும் அலுவலக ஊழியர்களுக்கான பயிற்சித் திட்டம் மாநிலத்தில் உள்ள குழு தொழிற்பயிற்சி நிலையங்களில் ஏற்பாடு செய்யப்படும். சுரங்க நடவடிக்கைகளை சுற்றுச்சூழலுக்கு உகந்த முறையில் மேற்கொள்ள அனைத்து ஊழியர்களுக்கும் காலமுறை பயிற்சி அளிக்க சுற்றுச்சூழல் ஆலோசகர்களை ஈடுபடுத்துங்கள்.

அட்டவணை 10.10: பணியாளர்களுக்காக முன்மொழியப்பட்ட காலமுறை பயிற்சிகளின் பட்டியல்

பாடநெறி	பணியாளர்கள்	அதிர்வெண்	கால அளவு	அறிவுறுத்தல்
புதிய பணியாளர் பயிற்சி	அனைத்து புதிய ஊழியர்களும் சுரங்க அபாயங்களுக்கு ஆளாகியுள்ளனர்	ஒருமுறை	ஒரு வாரம்	பணியாளர் உரிமைகள் மேற்பார்வையாளர் பொறுப்புகள் சுய மீட்பு சுவாச சாதனங்கள் போக்குவரத்து கட்டுப்பாடுகள் தொடர்பு அமைப்புகள் தப்பித்தல் மற்றும் அவசரகால வெளியேற்றம் தரை கட்டுப்பாடு அபாயங்கள் தொழில்சார் சுகாதார அபாயங்கள்

				மின் அபாயங்கள் முதலுதவி வெடிபொருட்கள்
பணி பயிற்சி துளையிடுதல், வெடித்தல், ஸ்டெம்மிங், பாதுகாப்பு, சரிவு நிலைத்தன்மை, நீர் நீக்கம், சாலைப் பராமரிப்பு,	பணியாளர்களுக்கு புதிய பணி நியமனம்	புதியதுக்கு முன் பணிகள்	மாறி	பணி சார்ந்த சுகாதாரம் மற்றும் பாதுகாப்பு நடைமுறைகள் மற்றும் பல்வேறு சுரங்க நடவடிக்கைகளுக்கான SOP. ஒதுக்கப்பட்ட பணிப் பணிகளில் மேற்பார்வையிடப்பட்ட நடைமுறை.
புத்துணர்ச்சி பயிற்சி	புதிதாக வேலைக்கு சேர்ந்த அனைத்து ஊழியர்களும்	ஆண்டுதோறும்	ஒரு வாரம்	தேவையான சுகாதார மற்றும் பாதுகாப்பு தரநிலைகள் போக்குவரத்து கட்டுப்பாடுகள் தொடர்பு அமைப்புகள் தப்பிக்கும் வழிகள், அவசரகால வெளியேற்றங்கள் தீ எச்சரிக்கை தரை கட்டுப்பாடு அபாயங்கள் முதலுதவி மின் அபாயங்கள் விபத்து தடுப்பு வெடிபொருட்கள் சுவாச சாதனங்கள்
ஆபத்து பயிற்சி	அனைத்து பணியாளர்கள் என்னுடையது வெளிப்பட்டது ஆபத்துகள்	ஒருமுறை	மாறி	தேவையான சுகாதார மற்றும் பாதுகாப்பு தரநிலைகள் போக்குவரத்து கட்டுப்பாடுகள் தொடர்பு அமைப்புகள் தப்பிக்கும் வழிகள், அவசரகால வெளியேற்றங்கள் தீ எச்சரிக்கை தரை கட்டுப்பாடு அபாயங்கள் முதலுதவி மின் அபாயங்கள் விபத்து தடுப்பு வெடிபொருட்கள் சுவாச சாதனங்கள்

ஆதாரம்: FAE களால் முன்மொழியப்பட்டது

10.9.4 சுற்றுச்சூழல் மேலாண்மைக்கான பட்ஜெட் ஒதுக்கீடு -

சுற்றுச்சூழல் மேலாண்மைத் திட்டத்தைச் செயல்படுத்துவதற்கு நிறுவனத்தால் போதுமான பட்ஜெட் ஒதுக்கீடு செய்யப்பட்டுள்ளது. அட்டவணை 10.11 சுற்றுச்சூழல் பாதுகாப்புகள் மற்றும் கட்டுப்பாட்டு நடவடிக்கைகளை வெற்றிகரமாக கண்காணித்தல் மற்றும் செயல்படுத்துவதற்கான தொடர்ச்சியான செலவினங்களுக்கான ஒட்டுமொத்த முதலீட்டை வழங்குகிறது.

அட்டவணை 10.11: முன்மொழியப்பட்ட திட்டத்திற்கான EMP பட்ஜெட்

	தணிப்பு நடவடிக்கை	செயல்படுத்துவதற்கான ஏற்பாடு	மூலதனம்	பராமரிப்பு
காற்று சூழல்	ஹாலேஜ் சாலைக்கு இருபுறமும் சுருக்கம், தரம் மற்றும் வடிகால்	டோசர் மற்றும் வடிகால் கட்டுமானத்தை வாடகைக்கு ரூ. 10,000/- ஹெக்டேருக்கு; மற்றும் ஆண்டு பராமரிப்பு @ ரூ. 10,000/-	13650	13650
	நிலையான நீர் தெளிக்கும் ஏற்பாடுகள் + சொந்த தண்ணீர் டேங்கர்கள் மூலம் தண்ணீர் தெளித்தல்	நிலையான தெளிப்பான் நிறுவல் மற்றும் மூலதனத்திற்கான புதிய நீர் டேங்கர் செலவு; மற்றும் தண்ணீர் தெளித்தல் (ஒரு நாளைக்கு மூன்று முறை) மறுநிகழ்வுக்கான செலவு	800000	50000
	மஃபிள் பிளாஸ்டிக் - வெடிக்கும் போது பறக்கும் பாறைகளைக் கட்டுப்படுத்த	வெடிக்கும் முகம் மணல் பைகள் / ஸ்டீல் மெஷ் / பழைய டயர்கள் / பயன்படுத்திய கன்வேயர் பெல்ட்களால் மூடப்பட்டிருக்கும்	0	5000
	ஈரமான துளையிடல் செயல்முறை / தனி தூசி பிரித்தெடுக்கும் அலகு கொண்ட சமீபத்திய சூழல் நட்பு துரப்பணம் இயந்திரம்	டஸ்ட் எக்ஸ்ட்ராக்டர் @ ரூ. 25,000/- ஒரு யூனிட் மூலதனமாக & @	50000	5000

		ரூ. பராமரிப்புக்காக ஒரு யூனிட்டுக்கு 2500 தொடர் செலவு - 2 யூனிட்கள்		
	லாரிகள்/டிப்பர்கள்/டிராக்கடர்களில் அதிக பாரம் ஏற்றக்கூடாது	பாதுகாப்பு காவலர் மூலம் கைமுறையாக கண்காணிப்பு	0	5000
	கல் ஏற்றிச் செல்லும் லாரிகள் தார்ப்பாய் மூலம் மூடப்படும்	லாரிகள் தார்ப்பாய் மூலம் மூடப்படுமா என்பதை கண்காணித்தல்	0	10000
	ML பகுதிக்குள் 20 km/hr வேக வரம்புகளை அமல்படுத்துதல்	ஸ்பீட் கவர்னர்களை நிறுவுதல் @ ரூ. 5000/- ஒரு டிப்பர்/டம்பர் பயன்படுத்தப்பட்டது - 2 யூனிட்கள்	10000	500
	ஆர்டிஓ விதிமுறைகளின்படி வெளியேற்றும் புகைகளை வழக்கமான கண்காணிப்பு	கைமுறை உழைப்பால் வெளியேற்றும் புகைகளை கண்காணித்தல்	0	5000
	ML பகுதியில் இருந்து குறைந்தபட்சம் 200 மீ தூரத்திற்கு அணுகு சாலைகளை வழக்கமான துடைப்பு மற்றும் பராமரிப்பு	ஒரு ஹெக்டேருக்கு ரூ.10,000/தொழிலாளர் (ஒப்பந்த அடிப்படையில்) 2 தொழிலாளர்களுக்கான ஒதுக்கீடு	0	27300
	குவாரியின் வாயில் அருகே வீல் வாஷ் அமைப்பை நிறுவுதல்	நிறுவல் + பராமரிப்பு + மேற்பார்வை	50000	20000
ஒலி சூழல்	போக்குவரத்து வாகனங்களின் இயக்கத்தின் போது சத்தத்தின் ஆதாரம் இருக்கும், இந்த முறையான பராமரிப்புக்கான ஹெச்எம்எம் சீரான இடைவெளியில் செய்யப்படும்.	இயக்கச் செலவில் ஒதுக்கீடு செய்யப்பட்டது	0	0

	சீரான இடைவெளியில் போக்குவரத்து வாகனங்கள் மற்றும் ஹெச்இஎம்எம் ஆகியவற்றின் எண்ணெய் மற்றும் கிரீசிங் செய்யப்படும்	இயக்கச் செலவில் ஒதுக்கீடு செய்யப்பட்டது	0	0
	அனைத்து வாகனங்களின் டீசல் இன்ஜின்களிலும் போதுமான சைலன்சர்கள் வழங்கப்படும்.	இயக்கச் செலவில் ஒதுக்கீடு செய்யப்பட்டது	0	0
	அனைத்து போக்குவரத்து வாகனங்களும் உடற்தகுதி சான்றிதழை வைத்திருப்பது உறுதி செய்யப்படும்.	இயக்கச் செலவில் ஒதுக்கீடு செய்யப்பட்டது	0	0
	தேவையான பாதுகாப்பு கருவிகள் மற்றும் கருவிகள் சார்ஜ் செய்யும் போது வெடிக்கும் இடத்திற்கு அருகில் போதுமான அளவில் வைக்கப்படும்.	OHS பகுதியில் ஏற்பாடு செய்யப்பட்டுள்ளது	0	0
	லைன் ட்ரில்லிங் எல்லை முழுவதும் பிபிவியை வெடிக்கும் செயல்பாட்டிலிருந்து குறைக்கவும் மற்றும் கட்டுப்படுத்தப்பட்ட வெடிவைச் செயல்படுத்தவும்.	இயக்கச் செலவில் ஒதுக்கீடு செய்யப்பட்டது	0	0
	வெடிப்புக்கு முன் முறையான எச்சரிக்கை அமைப்பு பின்பற்றப்பட்டு, வெடிப்புக்கு முன் அப்பகுதியை அகற்றுவது உறுதி செய்யப்படும்.	மைனிங் துணை / பிளாஸ்டர் / திறமையான நபர் மூலம் விசில் ஊதுதல்	0	0
	போர்ட்டபிள் பிளாஸ்டர் கொட்டகைக்கான ஏற்பாடு	போர்ட்டபிள் பிளாஸ்டிங் தங்குமிடம் நிறுவுதல்	50000	2000
	NONEL Blasting தரை அதிர்வு மற்றும் பாறைகளை பறக்க கட்டுப்படுத்த பயிற்சி செய்யப்படும்	ரூ. 6 டன் வெடித்த பொருளுக்கு 30/-	0	195065
கழிவு மேலாண்மை	கழிவு மேலாண்மை (செலவு எண்ணெய், கிரீஸ் போன்றவை)	வீட்டுக் கழிவுகளை சேகரிப்பதற்கான ஏற்பாடு மற்றும் அங்கீகரிக்கப்பட்ட நிறுவனம் மூலம் அகற்றுதல்	5000	20000
			5000	2000
	பயோ டாய்லெட்டுகள் சுரங்க குத்தகைக்கு வெளியே உரிமையாளரின் நிலத்திலேயே கிடைக்கும்	குப்பை தொட்டிகளை நிறுவுதல்	0	0

சுரங்க மூடல்	1. முற்போக்கான மூடல் செயல்பாடு - மேற்பரப்பு ரன்ஆஃப் மேலாளர்	வடிகால் வசதி @ ரூ. 10,000/- ஹெக்டேருக்கு பராமரிப்புடன் ரூ. 5,000/- ஆண்டுக்கு	13650	5000
	2. முற்போக்கான மூடல் நடவடிக்கை குவாரி பகுதிக்கு கம்பி வேலி அமைக்கப்படும்.	ஒரு ஹெக்டேருக்கு வேலி அமைக்கும் விலை ரூ. 2,00,000/- பராமரிப்புடன் ஆண்டுக்கு ரூ. 10,000/-	273000	10000
	3. முற்போக்கான மூடல் நடவடிக்கை பசுமை அரண் மேம்பாடு - ஒரு ஹெக்டேருக்கு 500 மரங்கள் - 680 மரங்களுக்கான முன்மொழிவு - (580 குத்தகை பகுதியின் உள்ளே & 100 குத்தகை பகுதிக்கு வெளியே)	தள அனுமதி, நிலம் தயாரித்தல், குழி தோண்டுதல் / அகழிகள், மண் திருத்தங்கள், குத்தகை பகுதிக்குள் நடவு செய்வதற்கு ஒரு செடிக்கு 200 (மூலதனம்) மற்றும் ஒரு செடி பராமரிப்புக்கு @ 30 (தொடர்ச்சியான) மரக்கன்றுகளை நடவு செய்தல்	116000	17400
		குத்தகை பகுதிக்கு வெளியே தோட்டத்திற்கு அவென்யூ பிளான்டேஷன் @ 300 ஆலைக்கு (மூலதனம்) மற்றும் ஒரு ஆலை பராமரிப்புக்கு @ 30 (தொடர்ந்து)	30000	3000

	<p>4. கடந்த ஆண்டு அங்கீகரிக்கப்பட்ட சுரங்கத் திட்டத்தின்படி இறுதி சுரங்க மூடல் நடவடிக்கையை செயல்படுத்துதல்</p>	<p>பசுமை அரண்மேம்பாடு, கம்பி வேலி, மாலை வடிகால் என முற்போக்கான மூடல் நடவடிக்கைகளாக ஏற்கனவே சில செயல்பாடுகள் உள்ளன. *இறுதி மூடல் நடவடிக்கைகளுக்காக முன்மொழியப்பட்ட மூடல் செலவில் 15% இறுதி சுரங்க மூடல் கட்டத்தில் செலவிடப்படும் - கடந்த ஆண்டு</p>	#47700	0
	<p>5. பசுமை நிதிக்கான பங்களிப்பு. TNMMCR 1959 இன் படி, விதி 35 A</p>	<p>பசுமை நிதிகளுக்கான பங்களிப்பு @ Seigniorage கட்டணத்தில் 10% EMP பட்ஜெட்டின் ஒரு பகுதியாக குறிப்பிடப்படுகிறது மற்றும் திட்ட தளத்தில் செயல்படுத்தப்பட வேண்டிய அவசியமில்லை.</p>	#675225	0
<p>EC, சுரங்கத் திட்டம் & DGMS நிபந்தனையை</p>	<p>SEAC TN ஆல் MoM பின் இணைப்பு II இல் குறிப்பிட்டுள்ளபடி நீலப் பின்னணி மற்றும் வெள்ளை எழுத்துக்களுடன் அளவு 6' X 5'</p>	<p>சுற்றுச்சூழல் நிலைமைகளைக் குறிப்பிடும் நிரந்தரக் கட்டமைப்பாக குவாரி</p>	10000	1000

செயல்படுத்தல்		நுழைவாயிலில் நிலையான காட்சிப் பலகை		
	EC நிபந்தனைகளின் இணக்க அறிக்கைக்காக ஒவ்வொரு 6 மாதங்களுக்கும் காற்று, நீர், சத்தம் மற்றும் மண் தர மாதிரிகள்	சுற்றுச்சூழல் நிலைமைகளைக் குறிப்பிடும் நிரந்தரக் கட்டமைப்பாக குவாரி நுழைவாயிலில் நிலையான காட்சிப் பலகை	0	50000
	தொழிலாளர்களுக்கு தனிப்பட்ட பாதுகாப்பு உபகரணங்கள் வழங்கப்படும்	PPE வழங்குதல் @ ரூ. 4000/- ஒரு பணியாளருக்கு தேய்மானம் மற்றும் தேய்மானத்தின் அடிப்படையில் திரும்பத் திரும்ப (ஒரு ஊழியருக்கு @ ரூ. 1000/-) - 34 பணியாளர்கள்	84000	21000
	தொழிலாளர்களுக்கு மருத்துவ பரிசோதனை செய்யப்படும்	IME & PME உடல்நலப் பரிசோதனை @ ரூ. ஒரு ஊழியருக்கு 1000/-	0	21000
	முதல்தவி வசதி செய்து தரப்படும்	ஹெக்டேருக்கு 2 கருவிகள் வழங்குதல் @ ரூ. 2000/-	0	2730
	சரிவு நிலைத்தன்மை செயல் திட்டம்	நான்காம் ஆண்டு திட்டக் காலத்தின் முடிவில் சரிவு நிலைத்தன்மை செயல் திட்டம்	200000	0

	சுரங்க பாதுகாப்பு முன்னெச்சரிக்கை பலகைகள், பலகைகள் இருக்கும்.	பலகைகள் மற்றும் பலகைகளுக்கான ஏற்பாடு	10000	2000
	போக்குவரத்து வழித்தடங்களில் பார்க்கிங் வசதி இல்லை. மலையின் தெற்குப் பகுதியில் வாகனங்கள் / ஹெச்எம்எம்களுக்கு தனி ஏற்பாடு செய்யப்படும். போக்குவரத்து நிர்வாகத்திற்காக கொடிகள் பயன்படுத்தப்படும்	தங்குமிடம் மற்றும் கொடிகளுடன் வாகன நிறுத்துமிடம் @ ரூ. 50,000/- ஒரு ஹெக்டேர் திட்டம் மற்றும் ரூ. 10,000/- ஆக பராமரிப்பு செலவு	68250	10000
	சுரங்கங்கள் மற்றும் சுரங்க நுழைவாயிலில் சிசிடிவி கேமராக்கள் பொருத்துதல்	கேமரா 4 எண்கள், DVR, இணைய வசதியுடன் கூடிய மானிட்டர்	30000	5000
	சுரங்கத் திட்டத்தின்படி செயல்படுத்துதல் மற்றும் பாதுகாப்பான குவாரி வேலை செய்வதை உறுதி செய்தல்	MMR, 1961 இன் விதிமுறைகள் 34 / 34 (6) இன் கீழ் சுரங்க மேலாளர் (1st Class / 2nd Class / Mine Foreman) மற்றும் MMR, 1961 இன் விதிமுறை 116 இன் கீழ் மைனிங் மேட் @ 40,000/- மேலாளருக்கு & @ 25,000/- ஃபோர்மேன் / Mate	0	780000
CER	MoEF &CC OM படி 22-65/2017-IA.III தேதி 25.02.2021	பின்வரும் ஸ்லைடுகளில் விரிவான விளக்கம் மற்றும் MoEF & CC OM இன் படி பட்ஜெட் ஒதுக்கீடு சேர்க்கப்பட்டுள்ளது	500000	0
மொத்தம்			2318550	1288645

*சுரங்கத் திட்டத்தில் குறிக்கப்பட்ட செலவு ஏற்கனவே விவாதிக்கப்பட்டுள்ளது, எனவே இது ஐந்து ஆண்டுகளுக்கான மொத்த சுற்றுச்சூழல் மேலாண்மை திட்ட செலவில் சேர்க்கப்படவில்லை

ஆண்டு	மொத்த செலவு
1வது	₹ 36,07,195/-
2வது	₹ 13,53,077/-
3வது	₹ 14,20,731/-
4வது	₹ 14,91,768/-
5வது	₹ 16,14,056/-
மொத்தம்	95 லட்சங்கள்

செலவு பணவீக்கம் ஆண்டுக்கு 5%

குறிப்பு: இந்த சுற்றுச்சூழல் மேலாண்மைத் திட்டச் செலவு பொது ஆலோசனைக் கருத்துக்களுக்கு ஏற்ப மாறுபடும்.

10.10 முடிவு -

சுரங்க நடவடிக்கைகளின் பல்வேறு அம்சங்கள் பரிசீலிக்கப்பட்டு அது தொடர்பான பாதிப்புகள் மதிப்பீடு செய்யப்பட்டன. சுற்றுச்சூழல் கவலைகளைத் தணிக்க சாத்தியமான அனைத்து வழிகளையும் கருத்தில் கொண்டு, சுற்றுச்சூழல் மேலாண்மைத் திட்டம் தயாரிக்கப்பட்டு, அதற்கான நிதியும் ஒதுக்கப்பட்டுள்ளது. EMP மாறும், நெகிழ்வானது மற்றும் அவ்வப்போது மதிப்பாய்வுக்கு உட்பட்டது. முக்கிய சுற்றுச்சூழல் பாதிப்புகள் தொடர்புடைய திட்டத்திற்கு, EMP வழக்கமான மதிப்பாய்வில் இருக்கும். திட்டத்திற்குப் பொறுப்பான மூத்த நிர்வாகம், EMP பயனுள்ளதாகவும் பொருத்தமானதாகவும் இருப்பதை உறுதி செய்வதற்காக EMP மற்றும் அதைச் செயல்படுத்துவது பற்றிய மதிப்பாய்வை நடத்தும். இவ்வாறு, EMP இல் குறிப்பிடப்பட்டுள்ள அனைத்து இலக்குகளையும் நிறைவேற்ற சரியான நடவடிக்கைகள் எடுக்கப்படும் மற்றும் ஆய்வுப் பகுதியில் இந்த திட்டம் நேர்மறையான தாக்கத்தை ஏற்படுத்தும்.

அத்தியாயம் 11: சுருக்கம் மற்றும் முடிவு

திரு. A. ராமமூர்த்தி சாதாரண கல் மற்றும் கிராவல் குவாரி அளவு: 1.36.5 ஹெக்டேர் 1 முன்மொழியப்பட்டது, 2 தற்போதுள்ள குவாரிகள் MoEF இன் படி "B" பிரிவின் கீழ் வரும்.

இப்போது, 04.09.2018 & 13.09.2018 தேதியிட்ட உத்தரவின்படி, மாண்புமிகு தேசிய பசுமைத் தீர்ப்பாயம், புது தில்லி, ஓ.ஏ. 2018 இன் எண். 173 & ஓ.ஏ. 2016 இன் எண், 186 மற்றும் MoEF & CC அலுவலக குறிப்பாணை F. எண். L-11011/175/2018-IA-II (M) தேதி: 12.12.2018 EIA, EMP-க்கான தேவையை தெளிவுபடுத்தியது, எனவே, அனைத்துப் பகுதிகளுக்கும் பொது ஆலோசனை 5 முதல் 25 ஹெக்டேர் பகுதி B-1 இல் விழுகிறது மற்றும் SEAC/ SEIAA மற்றும் குழுமம் நிலைமைக்காக மதிப்பிடப்பட்டது.

பொது மற்றும் பிற பங்குதாரர்களின் பரிந்துரைகளுக்காக விரிவான வரைவு EIA/ EMP அறிக்கை தயாரிக்கப்பட்டு, பொது ஆலோசனையின் முடிவுகளின் அடிப்படையில் இறுதி EIA/ EMP அறிக்கை தயாரிக்கப்படும்.

சுற்றுச்சூழல் கண்காணிப்பு மற்றும் தணிக்கை பொறிமுறையானது திட்டம் தொடங்குவதற்கு முன்னும் பின்னும் பரிந்துரைக்கப்பட்டது, தேவைப்பட்டால், EIA கணிப்புகளின் துல்லியம் மற்றும் பரிந்துரைக்கப்பட்ட தணிப்பு நடவடிக்கைகளின் செயல்திறனை சரிபார்க்க.

EIA ஆய்வின் முக்கிய நோக்கம், குழுமம் குவாரிகளால் ஆய்வுப் பகுதியில் ஏற்படும் ஒட்டுமொத்த தாக்கத்தை அளவிடுவது மற்றும் ஒவ்வொரு தனிப்பட்ட குத்தகைக்கும் பயனுள்ள தணிப்பு நடவடிக்கைகளை உருவாக்குவது ஆகும். உமிழ்வு ஆதாரங்கள், உமிழ்வு கட்டுப்பாட்டு கருவிகள், பின்னணி காற்றின் தர அளவுகள், வானிலை அளவீடுகள், சிதறல் மாதிரி மற்றும் கழிவுநீர் வெளியேற்றம், தூசி உருவாக்கம் போன்ற மாசுபாட்டின் அனைத்து அம்சங்களையும் பற்றிய விரிவான கணக்கு இந்த அறிக்கையில் விவாதிக்கப்பட்டுள்ளது. மார்ச் 2024 - மே 2024 வரையிலான மாதங்களில் பல்வேறு சுற்றுச்சூழல் கூறுகளுக்காக அடிப்படை கண்காணிப்பு ஆய்வு மேற்கொள்ளப்பட்டது, இதனால் குழுமம் குவாரி திட்டங்களால் சுற்றுச்சூழலில் எதிர்பார்க்கப்படும் பாதிப்புகளை மதிப்பிடுவதற்கும், முன்மொழியப்பட்ட திட்டத்தால் ஏற்படக்கூடிய பாதகமான பாதிப்புகளுக்கு தகுந்த தணிப்பு நடவடிக்கைகள் தனித்தனியாக பரிந்துரைக்கப்படுகிறது. அத்தியாயம் 10 இன் கீழ் அந்தந்த முன்மொழியப்பட்ட திட்டத்திற்கு.

திட்ட ஆதரவாளர் தேவையான அனுமதிகளைப் பெறுவதை உறுதிசெய்கிறார் மற்றும் விதிகள் மற்றும் விதிமுறைகளின்படி குவாரிகள் மேற்கொள்ளப்படும். TNPCB இலிருந்து EC, CTO ஐப் பெற்று, குத்தகைப் பத்திரத்தை நிறைவேற்றி, DGMS அனுமதியைப் பெற்ற பிறகு, அங்கீகரிக்கப்பட்ட சுரங்கத் திட்டத்தின்படி சுரங்க நடவடிக்கைகள் படிப்படியாக மேற்கொள்ளப்படும் மற்றும் பணிபுரியும் திறமையான நபர்களின் மேற்பார்வையின் கீழ் பணி மேற்கொள்ளப்படும்.

ஒட்டுமொத்தமாக, EIA அறிக்கையானது, திட்டம் தொடங்கப்பட்ட பிறகு அனைத்து சுற்றுச்சூழல் தரநிலைகள் மற்றும் சட்டங்களுடன் இணங்கும் என்று கணித்துள்ளது மற்றும் செயல்பாட்டு நிலை குறைப்பு நடவடிக்கைகள் செயல்படுத்தப்பட்டது.

சுரங்க நடவடிக்கைகள் சுற்றுச்சூழல் மற்றும் சமூகப் பொருளாதாரத்தில் சாதகமான தாக்கத்தை ஏற்படுத்துகின்றன, அதாவது நிலப்பரப்பு மேம்பாடு, உப பொருளாக நீர், பொருளாதார மேம்பாடு மற்றும் சிறந்த பொது சேவைகள், சந்தை தேவைக்கேற்ப சாதாரண கல் மற்றும் கிராவல் வழங்குதல் மற்றும் வழங்குதல்.

நிலையான மற்றும் நவீன சுரங்கமானது, சுரங்கச் செயல்பாட்டின் நேர்மறையான தாக்கத்தைக் காண நம்மை வழிநடத்துகிறது மற்றும் முன்மொழியப்பட்ட திட்டங்களில் நேரடியாக கிட்டத்தட்ட 34 பேருக்கும், மறைமுகமாக 50 பேருக்கும் நிலையான வேலைவாய்ப்பை வழங்குகிறது.

விவாதிக்கப்பட்டபடி, பல்வேறு மாசுகளை அனுமதிக்கப்பட்ட வரம்புகளுக்குள் வைத்திருக்க போதுமான தடுப்பு நடவடிக்கைகள் எடுக்கப்படுவதால், முன்மொழியப்பட்ட குவாரிகள் அப்பகுதியின் சூழலியலுக்கு குறிப்பிடத்தக்க தாக்கத்தை ஏற்படுத்தாது என்று உறுதியாகக் கூறலாம். திரு. A. ராமமூர்த்தி சாதாரண கல் மற்றும் கிராவல் குவாரி (பரப்பு - 1.36.5ஹெக்டேர்) வெளியிடப்படும் மாசுபாட்டிற்கான உயிரியல் குறிகாட்டிகளாகவும் செயல்படுவதோடு, அப்பகுதியைச் சுற்றியுள்ள பசுமை அரண் மேம்பாடு ஒரு பயனுள்ள மாசுபாட்டைத் தணிக்கும் நுட்பமாக எடுத்துக் கொள்ளப்படும்.

அத்தியாயம் 12: ஆலோசகர்களை வெளிப்படுத்துதல்

இந்திய தரக் கவுன்சிலின் கீழ் அங்கீகாரம் பெற்ற நிறுவனமான M/s ஜியோ எக்ஸ்ப்ளோரேஷன் மற்றும் மைனிங் சொல்யூஷன்ஸ் - கல்வி மற்றும் பயிற்சிக்கான தேசிய அங்கீகார வாரியம், புது தில்லி, மூலம் சுற்றுச்சூழல் பாதிப்பு மதிப்பீட்டை ஆய்வு செய்ய குறிப்பு விதிமுறைகளின்படி ஈடுபட்டுள்ளார்கள்.

ஆலோசனை நிறுவனத்தின் பெயர் மற்றும் முகவரி:

ஜியோ எக்ஸ்ப்ளோரேஷன் அண்டு மைனிங் சொல்யூஷன்ஸ்
புதிய எண். 17, அத்வைத ஆசிரமம் சாலை, அழகாபுரம்,
சேலம் - 630 004, தமிழ்நாடு, இந்தியா.
தொலைபேசி : 0427 - 2431989
மின்னஞ்சல் : infogeoexploration@gmail.com
வலையதளம்: www.gemssalem.com

கீழே கொடுக்கப்பட்டுள்ளபடி இந்த EIA ஆய்வில் ஈடுபட்டுள்ள அங்கீகாரம் பெற்ற நிபுணர்கள் மற்றும் தொடர்புடைய உறுப்பினர்கள் -

வ.எண்	நிபுணரின் பெயர்	நிறுவனம்/ எம்பேனல்	EIA		FAE	
			ஒருங்கிணைப்பாளர்		Sector	Category
			துறை	வகை		
1	முனைவர்.M. இப்திகார் அகமது	நிறுவனத்தின் பணியாளர்	1	A	WP GEO SC	B A A
2	முனைவர்.P.தங்கராஜூ	நிறுவனத்தின் பணியாளர்	-	-	HG GEO	A A
3	திரு.A.ஜெகநாதன்	நிறுவனத்தின் பணியாளர்	-	-	AP NV SHW	B A B
4	திரு.N.செந்தில்குமார்	எம்பேனல்	38 28	B B	AQ WP RH	B B A
5	திருமதி.ஜிஷா பரமேஸ்வரன்	நிறுவனத்தின் பணியாளர்	-	-	SW	B
6	திரு.கோவிந்தசாமி	நிறுவனத்தின் பணியாளர்	-	-	WP	B
7	திருமதி.K. அனிதா	நிறுவனத்தின் பணியாளர்	-	-	SE	A
8	திருமதி அமிர்தம்	நிறுவனத்தின் பணியாளர்	-	-	EB	B
9	திரு.அழகப்பா மோசஸ்	Empanelled	-	-	EB	A
10	திரு.A.அல்லிமுத்து	நிறுவனத்தின் பணியாளர்	-	-	LU	B
11	திரு.S.பாவெல்	எம்பேனல்	-	-	RH	B
12	திரு. J.R.விக்ரம் கிருஷ்ணா	எம்பேனல்	-	-	SHW RH	A A

சுருக்கங்கள்			
EC	EIA ஒருங்கிணைப்பாளர்	EB	சூழலியல் மற்றும் உயிர் பன்முகத்தன்மை
AEC	இணை EIA ஒருங்கிணைப்பாளர்	NV	சத்தம் மற்றும் அதிர்வு
FAE	செயல்பாட்டு பகுதி நிபுணர்	SE	சமூகப்பொருளாதாரம்
FAA	செயல்பாட்டு பகுதி அசோசியேட்ஸ்	HG	நீரியல், நிலத்தடி நீர் மற்றும் நீர் பாதுகாப்பு
TM	குழு உறுப்பினர்	SC	மண் பாதுகாப்பு
GEO	புவியமைப்பியல்	RH	இடர் மதிப்பீடு மற்றும் ஆபத்து மேலாண்மை
WP	நீர் மாசுபாடு கண்காணிப்பு, தடுப்பு மற்றும் கட்டுப்பாடு	SHW	திட மற்றும் அபாயகரமான கழிவுகள்
AP	காற்று மாசுபாடு கண்காணிப்பு, தடுப்பு மற்றும் கட்டுப்பாடு	MSW	நகராட்சி திடக்கழிவுகள்
LU	நில பயன்பாடு	ISW	தொழில்துறை திடக்கழிவுகள்
AQ	வானிலை ஆய்வு, காற்றின் தர மாதிரியாக்கம் மற்றும் கணிப்பு	HW	அபாயகரமான கழிவுகள்

EIA/EMPக்கு பங்களிக்கும் நிபுணர்களின் அறிவிப்பு

தமிழ்நாட்டின் மதுரை மாவட்டம், வாடிப்பட்டி தாலுகாவில் உள்ள கச்சைகட்டி கிராமத்தில் உள்ள சர்வே எண்கள். 1131/1B, 1131/3 & 1131/4, இல் 1.36.5 ஹெக்டேர் பரப்பளவில் உள்ள சாதாரண கல் மற்றும் கிராவல் குவாரிக்கான வரைவு EIA/EMP-க்கு பங்களிக்கும் நிபுணர்களின் அறிவிப்பு. மேற்குறிப்பிட்ட EIA ஆய்வில் அளிக்கப்பட்ட தகவல்கள் உண்மையானவை என்றும் நாம் அறிந்தவரை சரியானவை என்றும் சான்றளிக்கப்பட்டுள்ளது.

EIA/EMP அறிக்கையை உருவாக்கிய பின்வரும் திறனில் நான் EIA குழுவின் ஒரு பகுதியாக இருந்தேன் என்று இதன் மூலம் சான்றளிக்கிறேன்.

பெயர்: **முனைவர்.M. இப்திகார் அகமது**




பதவி: **EIA ஒருங்கிணைப்பாளர்**



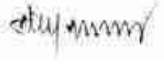





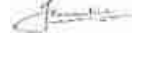
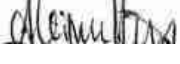
தேதி & கையொப்பம்: 






ஈடுபாட்டின் காலம்: ஜனவரி 2024 முதல் இன்று வரை
EIA ஒருங்கிணைப்பாளருடன் இணைந்த குழு உறுப்பினர்கள்:

1. திரு. P. விஸ்வநாதன்
2. திரு.M.சந்தோஷ்குமார்
3. திரு.S.இளவரசன்

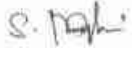
திட்டத்தில் ஈடுபட்டுள்ள செயல்பாட்டு பகுதி நிபுணர்கள்



வ. எண்	செயல்பாட்டு பகுதி	ஈடுபாடு	நிபுணரின் பெயர்	கையொப்பம்
1	AP	<ul style="list-style-type: none"> • முன்மொழியப்பட்ட சுரங்க நடவடிக்கை காரணமாக காற்று மாசுபாட்டின் பல்வேறு ஆதாரங்களை அடையாளம் காணுதல் • காற்று மாசுபாட்டை முன்னறிவித்தல் மற்றும் தணிப்பு நடவடிக்கைகள் / கட்டுப்பாட்டு நடவடிக்கைகளை முன்மொழிதல் 	திரு. A. ஜெகநாதன்	
2	WP	<ul style="list-style-type: none"> • நீர் சுத்திகரிப்பு அமைப்புகள், வடிகால் வசதிகளை பரிந்துரைத்தல் • பெறும் சூழல்/நீர்நிலைகளில் கழிவுநீர்/கழிவு நீர் வெளியேற்றத்தின் சாத்தியமான தாக்கங்களை மதிப்பீடு செய்தல் மற்றும் கட்டுப்பாட்டு நடவடிக்கைகளை பரிந்துரைத்தல். 	முனைவர்.M. இப்திகார் அகமது	
			திரு.N. செந்தில்குமார்	

3	HG	<ul style="list-style-type: none"> • நிலத்தடி நீர் அட்டவணையின் விளக்கம் மற்றும் தாக்கத்தை முன்னறிவித்தல் மற்றும் தணிப்பு நடவடிக்கைகளை முன்மொழிதல். • நீர்நிலை பண்புகளின் பகுப்பாய்வு மற்றும் விளக்கம் 	முனைவர். P. தங்கராஜு	
4	GEO	<ul style="list-style-type: none"> • பிரதேசத்தின் பிராந்திய மற்றும் உள்ளூர் புவியியலை மதிப்பிடுவதற்கான கள ஆய்வு. • கனிம மற்றும் புவியியல் வரைபடங்கள் தயாரித்தல். • புவியியல் மற்றும் புவி உருவவியல் பகுப்பாய்வு/விளக்கம் மற்றும் ஸ்ட்ராடிகிராபி/லித்தாலஜி. 	முனைவர்.M. இப்திகார் அகமது	
			முனைவர். P. தங்கராஜு	
5	SE	<ul style="list-style-type: none"> ▪ இந்திய மக்கள் தொகை கணக்கெடுப்பு, 2011 இன் படி இரண்டாம் நிலை தரவுகளில் திருத்தம். ▪ தாக்க மதிப்பீடு மற்றும் தடுப்பு மேலாண்மை திட்டம் ▪ கார்ப்பரேட் சுற்றுச்சூழல் பொறுப்பு. 	திருமதி.K. அனிதா	
6	EB	<ul style="list-style-type: none"> • தாவரங்கள் மற்றும் விலங்கினங்களின் அடிப்படை தரவு சேகரிப்பு. • IUCN பட்டியலின்படி அரிதான, அழிந்து வரும் மற்றும் அச்சுறுத்தலுக்கு உள்ளான இனங்கள் என அடையாளப்படுத்துதல். • தாவரங்கள் மற்றும் விலங்கினங்கள் மீதான திட்டத்தின் தாக்கம். ▪ பசுமை அரண் வளர்ச்சிக்கான இனங்களை பரிந்துரைத்தல். 	திருமதி. அமிர்தம்	
			திரு.அழகப்பா மோசஸ்	
7	RH	<ul style="list-style-type: none"> • அபாயங்கள் மற்றும் அபாயகரமான பொருட்களின் அடையாளம் • அபாயங்கள் மற்றும் விளைவுகள் பகுப்பாய்வு • பாதிப்பு மதிப்பீடு • அவசரகால ஆயத்த திட்டம் தயாரித்தல் • பாதுகாப்பு மேலாண்மை திட்டம். 	திரு.N. செந்தில்குமார்	
			திரு.S.பாவேல்	
			திரு.J.R.விக்ரம் கிருஷ்ணா	
8	LU	<ul style="list-style-type: none"> ▪ நில பயன்பாட்டு வரைபடத்தை உருவாக்குதல் ▪ சுற்றியுள்ள நில பயன்பாட்டில் திட்டத்தின் தாக்கம் ▪ மூடலுக்குப் பிந்தைய நிலையான நிலப் பயன்பாடு மற்றும் தணிப்பு நடவடிக்கைகளை பரிந்துரைத்தல். 	திரு.A.அல்லி முத்து	



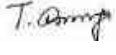
9	NV	<ul style="list-style-type: none"> சத்தம் மற்றும் அதிர்வுகளால் ஏற்படும் தாக்கங்களை அடையாளம் காணவும் EMPக்கு பொருத்தமான தணிப்பு நடவடிக்கைகளை பரிந்துரைத்தல். 	திரு. A. ஜெகநாதன்	
10	AQ	<ul style="list-style-type: none"> உமிழ்வுகளின் வெவ்வேறு மூலங்களைக் கண்டறிதல் மற்றும் AERMOD ஐப் பயன்படுத்தி அதிகரிக்கும் GLC இன் கணிப்புகளை முன்மொழிதல். EMPக்கான தணிப்பு நடவடிக்கைகளைப் பரிந்துரைத்தல் 	திரு.N. செந்தில்குமார்	
11	SC	<ul style="list-style-type: none"> மண் சுற்றுச்சூழலில் ஏற்படும் தாக்கத்தை மதிப்பிடுதல் மற்றும் மண் பாதுகாப்பிற்கான முன்மொழியப்பட்ட தணிப்பு நடவடிக்கைகள் 	முனைவர்.M. இப்திகார் அகமது	
12	SHW	<ul style="list-style-type: none"> ஆபத்தில்லாத திடக்கழிவு மற்றும் அபாயகரமான கழிவுகளை உருவாக்கும் மூலத்தை அடையாளம் காணவும். கழிவு உற்பத்தியைக் குறைப்பதற்கான நடவடிக்கைகளை பரிந்துரைத்தல் மற்றும் அதை எவ்வாறு மறுபயன்பாடு அல்லது மறுசுழற்சி செய்யலாம். 	திரு. A. ஜெகநாதன்	
			திரு.J.R.விக்ரம் கிருஷ்ணா	

இந்தத் திட்டத்தில் ஈடுபட்டுள்ள குழு உறுப்பினர்களின் பட்டியல்

வ.எண்	செயல்பாட்டு பகுதி	ஈடுபாடு	நிபுணரின் பெயர்	கையொப்பம்
1	திரு.S.நாகமணி	AP; GEO; AQ	<ul style="list-style-type: none"> FAE உடன் தள வருகை காற்று மாசுபாட்டின் ஆதாரங்கள், அதன் தாக்கம் மற்றும் கட்டுப்பாட்டு நடவடிக்கைகளை பரிந்துரைக்கும் உள்ளீடுகள் மற்றும் FAE க்கு உதவுதல் புவியியல் அம்சங்களில் உள்ளீடுகளை வழங்கவும் பகுப்பாய்வு செய்து உள்ளீடுகளை வழங்குதல் மற்றும் வானிலை தரவு, உமிழ்வு மதிப்பீடு, AERMOD மாதிரியாக்கம் மற்றும் 	

			கட்டுப்பாட்டு நடவடிக்கைகளை பரிந்துரைத்தல் ஆகியவற்றுடன் FAE க்கு உதவுதல்	
2	திரு.விஸ்வநாதன்	AP; WP; LU	<ul style="list-style-type: none"> ▪ FAE உடன் தள வருகை ▪ காற்று மாசுபாட்டின் ஆதாரங்கள், அதன் தாக்கம் மற்றும் கட்டுப்பாட்டு நடவடிக்கைகளை பரிந்துரைக்கும் உள்ளீடுகள் மற்றும் FAE க்கு உதவுதல் ▪ நீர் மாசுபாட்டின் ஆதாரங்கள், அதன் தாக்கங்கள் மற்றும் கட்டுப்பாட்டு நடவடிக்கைகளை பரிந்துரைத்தல் ஆகியவற்றில் FAE க்கு உதவுதல் ▪ நில பயன்பாட்டு வரைபடங்களை தயாரிப்பதில் FAE க்கு உதவுதல் 	
3	திரு.சந்தோஷ்குமார்	GEO; SC	<ul style="list-style-type: none"> ▪ FAE உடன் தள வருகை ▪ புவியியல் அம்சங்களில் உள்ளீடுகளை வழங்கவும் ▪ வளங்கள் மற்றும் இருப்புக் கணக்கீடு மற்றும் உற்பத்தித் திட்டம் மற்றும் கருத்தியல் திட்டத்தைத் தயாரிப்பதில் உதவுதல் ▪ உள்ளீடுகளை வழங்குதல் மற்றும் FAE க்கு மண் பாதுகாப்பு முறைகள் மற்றும் பாதிப்புகளை 	

			அடையாளம் காண உதவுதல்	
4	திரு உமாமகேஸ்வரன்	GEO	<ul style="list-style-type: none"> ▪ FAE உடன் தள வருகை ▪ புவியியல் அம்சங்களில் உள்ளீடுகளை வழங்கவும் ▪ வளங்கள் மற்றும் இருப்புக் கணக்கீடு மற்றும் உற்பத்தித் திட்டம் மற்றும் கருத்தியல் திட்டத்தைத் தயாரிப்பதில் உதவுதல் 	<i>S. Annasamy</i>
5	திரு.அ.அல்லிமுத்து	SE	<ul style="list-style-type: none"> ▪ FAE உடன் தள வருகை ▪ தரவு சேகரிப்பில் FAE க்கு உதவுங்கள் ▪ முதன்மை மற்றும் இரண்டாம் நிலை தரவுகளை பகுப்பாய்வு செய்வதன் மூலம் உள்ளீடுகளை வழங்கவும் 	<i>allemulla</i>
6	திரு.எஸ்.இளவரசன்	LU; SC	<ul style="list-style-type: none"> ▪ FAE உடன் தள வருகை ▪ நில பயன்பாட்டு வரைபடங்களை தயாரிப்பதில் FAE க்கு உதவுதல் ▪ உள்ளீடுகளை வழங்குதல் மற்றும் FAE க்கு மண் பாதுகாப்பு முறைகள் மற்றும் பாதிப்புகளை அடையாளம் காண உதவுதல் 	<i>S. S. S.</i>
7	திரு..வடிவேல்	HG	<ul style="list-style-type: none"> ▪ FAE உடன் தள வருகை ▪ FAE உதவி & நீர்நிலை பண்புகள், நிலத்தடி நீர் மட்டம்/அட்டவணை ஆகியவற்றில் 	<i>E. Vadivel</i>

			<p>உள்ளீடுகளை வழங்குதல்</p> <ul style="list-style-type: none"> ▪ நிலத்தடி நீர் ரீசார்ஜ் மற்றும் பம்பு சோதனை, ஓட்ட விகிதம் நடத்தும் முறைகளுக்கு உதவுதல் 	
8	திரு.. தினேஷ்	NV	<ul style="list-style-type: none"> ▪ FAE உடன் தள வருகை ▪ FAE க்கு உதவுதல் மற்றும் முன்மொழியப்பட்ட சுரங்க நடவடிக்கைகளால் ஏற்படும் பாதிப்புகள் குறித்த உள்ளீடுகளை வழங்குதல் மற்றும் தணிப்பு நடவடிக்கைகளை பரிந்துரைத்தல் ▪ முன்கணிப்பு மாதிரியாக்கத்துடன் FAEக்கு உதவுங்கள் 	
9	திரு. பன்னீர் செல்வம்	EB	<ul style="list-style-type: none"> ▪ FAE உடன் தள வருகை ▪ அடிப்படை தரவு சேகரிப்பில் FAE க்கு உதவுங்கள் ▪ உள்ளீடுகளை வழங்குதல் மற்றும் தாவரங்கள் மற்றும் விலங்கினங்களின் லேபிளிங்கிற்கு உதவுதல் 	
10	திருமதி நதியா	EB	<ul style="list-style-type: none"> ▪ FAE உடன் தள வருகை ▪ அடிப்படை தரவு சேகரிப்பில் FAE க்கு உதவுங்கள் ▪ உள்ளீடுகளை வழங்குதல் மற்றும் தாவரங்கள் மற்றும் விலங்கினங்களின் லேபிளிங்கிற்கு உதவுதல் 	

அங்கீகாரம் பெற்ற ஆலோசகர் அமைப்பின் தலைவரால் பிரகடனம்

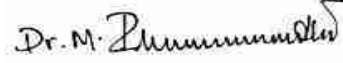
டாக்டர். M. இஃப்திகார் அகமது எனும் நான், நிர்வாகப் பங்குதாரர், ஜியோ எக்ஸ்ப்ளோரேஷன் மற்றும் மைனிங் சொல்யூஷன்ஸ், மேற்கூறிய செயல்பாட்டுப் பகுதி வல்லுநர்கள் மற்றும் குழு உறுப்பினர்களைக் கொண்டு தமிழ்நாட்டின் மதுரை மாவட்டம், வாடிப்பட்டி தாலுகாவில் உள்ள கச்சைகட்டி கிராமத்தில் சர்வே எண்கள். 1131/1B, 1131/3 & 1131/4, இல் 1.36.5 ஹெக்டேர் பரப்பளவு கொண்ட சாதாரணக் கல் மற்றும் கிராவல் குவாரிக்கான EIA/EMP அறிக்கை தயாரிக்கப்பட்டுள்ளது. EIA ஆய்வில் அளிக்கப்பட்ட தகவல்கள் உண்மையானவை என்றும், நமது அறிவுக்கு எட்டிய வரையில் சரியானவை என்றும் சான்றளிக்கப்பட்டுள்ளது.

கையொப்பம் மற்றும் தேதி:

பெயர்:

பதவி:

EIA ஆலோசகர் அமைப்பின் பெயர்:



முனைவர்.M.இஃப்திகார் அகமது

நிர்வாக பங்குதாரர்

M/s.ஜியோ எக்ஸ்ப்ளோரேஷன் அண்டு மைனிங்
சொல்யூசன்ஸ்.

NABET சான்றிதழ் எண் &

வெளியீட்டு தேதி

செல்லுபடியாகும் காலம்

: NABET/EIA/2225/RA 0276 Dated: 20-2-2023

: 06.08.2025