

வரைவு சுற்றுச்சூழல் தாக்க மதிப்பீடு
&

சுற்றுச்சூழல் மேலாண்மை திட்டம்

சுற்றுச்சூழல் தாக்க மதிப்பீடு அறிவிப்பு - 2006

அட்டவணை வ. எண். 1 (அ) (i): சுரங்கத் திட்டம்

“பி1” வகை (குழுமம்) - சிறு கனிமம் - குழும வகை - பட்டா நிலம் - புதிய குவாரி

திரு. R.P. ராகுல் சாதாரண கல் மற்றும் கிராவல் குவாரி

சுரங்கங்களின் பரப்பளவு = 4.99.39 ஹெக்டேர்

குத்தகை காலம்/சுரங்கத் திட்ட காலம் - 5 ஆண்டுகள்

திட்ட ஆதரவாளர்

திரு. R.P.ராகுல்

S/o.ராஜேந்திரன்,

13-85, பதித்தவிளை, சித்தரால் கிராமம்,

விளவங்கோடு தாலுக்கா, கன்னியாகுமரி மாவட்டம் - 629151

திட்ட தளத்தின் இடம்	உத்தேசிக்கப்பட்ட உற்பத்தி
S.F எண்: 719/1(P), 720/1(P), 720/2,3,4,5,6,7,8,9,10,11,12,13(P),14(P), 4.99.39 ஹெக்டேர் வடக்கு அரியநாயகிபுரம் பகுதி II கிராமம், சேரன்மகாதேவி தாலுக்கா, திருநெல்வேலி மாவட்டம், தமிழ்நாடு மாநிலம்.	ToR படி ஐந்தாண்டு உற்பத்திக்காக 10,67,645 மீ ³ சாதாரண கல், & 83,680 மீ ³ கிராவல் உச்ச உற்பத்தி 2,73,005 மீ ³ சாதாரண கல் முன்மொழியப்பட்ட ஆழம் = 47மீ தரை மட்டத்திற்கு கீழே

பெறப்பட்ட குறிப்பு விதிமுறைகள் (ToR) படி

ToR அடையாள எண் - TO23B0108TN5277464N தேதி-13.03.2024

<p>சுற்றுச்சூழல் ஆலோசகர் ஜியோ எக்ஸ்பொளரேசன் அண்டு மைனிங் சொல்யூசன்ஸ் பழைய எண். 260- B, புதிய எண். 17, அத்தைவத ஆசிரமம் சாலை, அழகாபுரம், சேலம் - 630 004, தமிழ்நாடு, இந்தியா. அங்கீகாரம் பெற்ற பிரிவு 1 வகை 'A', பிரிவு 31 & 38 வகை 'B' சான்றிதழ் எண்: NABET/EIA/2225/RA 0276 தொலைபேசி : 0427 - 2431989 மின்னஞ்சல் : ifthiahmed@gmail.com, geothangam@gmail.com வலையதளம்: www.gemssalem.com</p>	<p>ஆய்வகம் குளோபல் லேப் மற்றும் கன்சல்டன்சி சேவைகள் ISO:9001:2015, NABL, FSSAI, QHSE இல் நிபுணர்களால் அங்கீகரிக்கப்பட்டது S.F எண்: 92/3A2, கீதா நகர், அழகாபுரம் புதூர், சேலம்-636016.</p>
-------------------------------------------------------------------------------------------------------------------------------------------------------------------------------------------------------------------------------------------------------------------------------------------------------------------------------------------------------------------------------------------------------------------------------------------------------------------------------------------------	--------------------------------------------------------------------------------------------------------------------------------------------------------------------------------------------------------------------------

அடிப்படை கண்காணிப்பு காலம்: மார்ச் 2024 முதல் மே 2024 வரை

ஜூன் 2024

உறுதிமொழி

திரு.R.P.ராகுல் எனும் நான் திருநெல்வேலி மாவட்டம், சேரன்மகாதேவி வட்டத்தில் உள்ள வடக்கு அரியநாயகிபுரம் பகுதி II கிராமத்தில் புல எண். 719/1(P), 720/1(P), 720/2,3,4,5,6,7,8,9,10,11,12,13(P),14(P) இல் **4.99.39 ஹெக்டேர்** பரப்பளவில் அமைந்துள்ள சாதாரண கல் மற்றும் கிராவல் குவாரிக்காக சுற்றுச்சூழல் தாக்க மதிப்பீட்டு ஆணையம் (SEIAA), தமிழ்நாடு வழங்கிய குறிப்பு விதிமுறை ToR அடையாள எண் - TO23B0108TN5277464N தேதி-13.03.2024 இன் அடிப்படையில் இந்த சுற்றுச்சூழல் தாக்க மதிப்பீட்டு வரைவு அறிக்கை தயாரிக்கப்பட்டுள்ளது.

இதன் மூலம் நான் சமர்ப்பித்த தரவுகளும், வழங்கிய தகவல்கள் எமது அறிவுக்கு எட்டிய வரையில் உண்மையானவை என்றும் மற்றும் சரியானவை என்றும் உறுதியளிக்கிறேன்.

திட்ட உரிமையாளரின் கையொப்பம்



திரு.R.P.ராகுல்

இடம் : திருநெல்வேலி

நாள் :

உறுதிமொழி

முனைவர்.M.இப்திகார் அகமது - சுற்றுச்சூழல் ஒருங்கிணைப்பாளர் எனும் நான் திருநெல்வேலி மாவட்டம், சேரன்மகாதேவி வட்டத்தில் உள்ள வடக்கு அரியநாயகிபுரம் பகுதி II கிராமத்தில் புல எண். 719/1(P), 720/1(P), 720/2,3,4,5,6,7,8,9,10,11,12,13(P),14(P) இல் **4.99.39 ஹெக்டேர்** பரப்பளவில் அமைந்துள்ள சாதாரண கல் மற்றும் கிராவல் குவாரிக்காக சுற்றுச்சூழல் தாக்க மதிப்பீட்டு வரைவு அறிக்கை ஜியோ எக்ஸ்பொளரேசன் அண்டு மைனிங் சொல்யூசன்ஸ், சேலம் நிறுவனத்தால் தயாரிக்கப்பட்டுள்ளது.

இதன் மூலம் இந்த சுற்றுச்சூழல் தாக்க மதிப்பீட்டு அறிக்கையில் சமர்ப்பித்த தரவுகளும், வழங்கிய தகவல்கள் எமது அறிவுக்கு எட்டிய வரையில் உண்மையானவை என்றும் மற்றும் சரியானவை என்றும் உறுதியளிக்கிறேன்

சுற்றுச்சூழல் ஒருங்கிணைப்பாளரின்

கையொப்பம்



முனைவர்.M.இப்திகார் அகமது

நிர்வாக பங்குதாரர்

M/s. ஜியோ எக்ஸ்பொளரேசன் அண்டு மைனிங்

சொல்யூசன்ஸ்

இடம் : சேலம்

நாள் :

எளிதான பிரதிநிதித்துவத்திற்காக, முன்மொழியப்பட்ட குவாரிகள் மற்றும் ஏற்கனவே உள்ள குத்தகை குவாரிகள் கீழே குறிப்பிடப்பட்டுள்ளன.

உத்தேசிக்கப்பட்ட சுரங்கம்

குறியீடு	உரிமையாளர் பெயர்	கனிமம்	புல எண்	பரப்பளவு	நிலை
P1	திரு.R.P.ராகுல்	சாதாரண கல் மற்றும் கிராவல்	719/1(P), 720/1(P), 720/2,3,4,5,6, 7,8,9,10,11,1 2, 13(P), 14(P),	4.99.39	ToR அடையாள எண் - TO23B0108TN5277464N தேதி-13.03.2024
மொத்த பரப்பளவு				4.99.39	

நடப்பில் உள்ள சுரங்கம்

குறியீடு	உரிமையாளர் பெயர்	கனிமம்	புல எண்	பரப்பளவு	நிலை
E-1	திரு.T.சதீசன்	சாதாரண கல்	708/3A(P), 709(P)	4.95.0	08.02.2023-07.02.2028
E-2	திரு.M.சிவபிரசாத்	சாதாரண கல்	723(P) & 724/3(P)	3.89.72	26.02.2021 – 25.02.2026
மொத்த பரப்பளவு				8.84.72	

காலாவதியான குவாரிகள்

இல்லை

மொத்த குழும பரப்பளவு				13.84.11	
-----------------------------	--	--	--	-----------------	--

குறிப்பு:-

- குழுமப் பகுதி MoEF & CC அறிவிப்பின் படி கணக்கிடப்படுகிறது - S.O. 2269 (இ) தேதி: 01.07.2016

குறிப்பு விதிமுறைகள் (ToR) இணக்கம்

ToR அடையாள எண் - TO23B0108TN5277464N தேதி-13.03.2024

(கனிமச் சுரங்கம்) க்கான குறிப்பிட்ட குறிப்பு விதிமுறைகள்

1. சுரங்கம்

1.1	1. திட்ட முன்மொழிபவர், ரிசர்வ் காடுகள், பாதுகாக்கப்பட்ட பகுதிகள், சரணாலயங்கள், புலிகள் காப்பகம் போன்றவற்றின் அருகாமை விவரங்களைக் கூறி, சம்பந்தப்பட்ட DFOவிடமிருந்து பெறப்பட்ட கடிதத்தை 25 கிமீ சுற்றளவு வரை அளிக்க வேண்டும்	கொழுந்துமலை R.F - 10.95 கிமீ - தெற்கு களக்காடு முண்டந்துறை புலிகள் காப்பகம் - 16 கிமீ - தெற்கு இது SEIAA விளக்கக்காட்சிக்கு DFO கடிதத்தை சமர்ப்பிக்கும்
	2. களக்காடு முண்டந்துறை புலிகள் காப்பகம் 10.0கிமீ தொலைவில் அமைந்திருந்தால், திட்ட முன்மொழிபவர் MoEF &CC அலுவலக குறிப்பாணை எண் படி, FC-11/119/2020-FC, தேதி: 17.05.2022 அன்று NBWL அனுமதியைப் பெற்று சமர்ப்பிக்க வேண்டும்.	களக்காடு முண்டந்துறை புலிகள் காப்பகம் - 16 கிமீ - தெற்கு
	3. (i) 50 மீ, (ii) 100 மீ, (iii) 200 மீ மற்றும் (iv) 300 மீ & 1 கிமீ சுற்றளவில் உள்ள கட்டமைப்புகள், வசிப்பவர்களின் எண்ணிக்கையுடன் கூடிய குடியிருப்பு வீடுகள் போன்ற விவரங்களுடன் கணக்கிடப்பட வேண்டும். வழிபாட்டுத் தலங்கள், தொழிற்சாலைகள், தொழிற்சாலைகள், கொட்டகைகள் போன்றவற்றின் உரிமையாளருக்குச் சொந்தமானது (அல்லது) அல்ல.	அத்தியாயம்-3 சமூகப் பொருளாதாரச் சூழலில் 300மீ சுற்றளவில் கட்டமைப்பில் விரிவாக உள்ளது.
	4. நீர்நிலைகள் அருகிலேயே அமைந்துள்ளதால், குத்தகைக்கு முன்மொழியப்பட்ட பகுதி வழியாக செல்லும் ஓடையின் வழித்தடத்தை மாற்றுவதற்கான முடிவை பரிசீலிப்பதற்காக, திட்ட முன்மொழிபவர் குவாரியின் நீர்வளவியல் நிலை குறித்த தீவிர அறிவியல் மதிப்பீட்டை மேற்கொள்ள வேண்டும்.	கிழக்குப் பகுதியில் செல்லும் ஓடைக்கு 50மீ பாதுகாப்பு. தொட்டி - 560 மீ - வடகிழக்கு
	5. திட்ட முன்மொழிபவர், சுரங்கத்தின் எஞ்சிய வாழ்விற்காக, SEAC பரிந்துரைத்த வடிவத்தில், அருகிலுள்ள விவசாய நிலங்களில் முன்மொழியப்பட்ட குவாரி நடவடிக்கைகளால் ஏற்படும் தூசி மற்றும் பிற சுற்றுச்சூழல் பாதிப்புகளின் தாக்கத்தின் அடிப்படையில் மேற்கொள்ளப்பட்ட ஆய்வின் அடிப்படையில் திருத்தப்பட்ட EMP ஐ வழங்க வேண்டும்.	அத்தியாயம்-10 திருத்தப்பட்ட EMP இல் விவரிக்கப்பட்டுள்ளது.

	6. குவாரி தளத்தில் மற்றும் அருகாமையில் உள்ள தாவரங்கள் மற்றும் விலங்கினங்கள் பற்றிய விரிவான ஆய்வு அறிக்கை.	சூழலியல் மற்றும் பல்லுயிர் பற்றிய அத்தியாயம்-3 ஆய்வில் விரிவாக உள்ளது.
	7. முன்மொழியப்பட்ட குவாரியின் எல்லையைச் சுற்றி பசுமை அரண்மற்றும் வடிகால்களை முன்மொழிபவர் உருவாக்க வேண்டும் மற்றும் அதைக் குறிக்கும் புகைப்படங்கள் EIA மதிப்பீட்டின் போது காண்பிக்கப்படும்.	வேலி மற்றும் பசுமை அரண் புகைப்படம் EIA அறிக்கையில் இணைக்கப்பட்டுள்ளது,
SEAC STANDARD CONDITIONS		
2.1	1.தற்போதுள்ள/செயல்படும் சுரங்கங்களில், சம்பந்தப்பட்ட AD (சுரங்கங்கள்) இலிருந்து பெறப்பட்ட ஒரு கடிதம் சமர்ப்பிக்கப்பட வேண்டும் மற்றும் அதில் பின்வருவன அடங்கும்	இது ஒரு புதிய குத்தகை பகுதி, தற்போது அந்த பகுதி சுரங்கமாக உள்ளது. குழி இல்லை.
	i. தற்போதுள்ள குவாரியின் அசல் குழி அளவு	இது ஒரு புதிய குத்தகை பகுதி, தற்போது அந்த பகுதி சுரங்கமாக உள்ளது. குழி இல்லை.
	ii அடையப்பட்ட அளவு மற்றும் EC அங்கீகரிக்கப்பட்ட அளவு	
	iii கணக்கிடப்பட்ட மைனபிள் ரிசர்வ் படி இருப்பு அளவு	
	iv. EC அனுமதிக்கப்பட்ட ஆழத்திற்கு எதிராக மைன்ட் அவுட் ஆழம்	
	v. சட்டவிரோத/சட்டவிரோத சுரங்கம் ஏதேனும் இருந்தால், அதன் விவரங்கள்	சட்டவிரோதமானது
	vi. கடந்த பணியின் போது குவாரியில் இணக்கமின்மை / மீறல்	வன்முறையற்றது
	vii. சுரங்க குத்தகை பகுதிக்கு வெளியே (அல்லது) அருகில் உள்ள குவாரி/வயலில் சுரங்கப் பொருட்களின் அளவு	-
	viii பாதுகாப்பு / பெஞ்சுகளின் நிலை	சுரங்கத் திட்டத்தில் போதுமான பாதுகாப்பை வழங்குவதன் மூலமும் பெஞ்சு அமைப்புகளை உருவாக்குவதன் மூலமும் குறிப்பிடப்பட்டுள்ளது.
	ix. திருத்தப்பட்ட/மாற்றியமைக்கப்பட்ட சுரங்கத் திட்டம் 6 மீ உயரத்திற்கு மிகாமல் மற்றும் இறுதி ஆழம் 50 மீட்டருக்கு மிகாமல் இருக்கும்.	இறுதி குழி = குழி : 277m(L) x 208m(W) x 47m(D) (BGL) (ToR படி)
2. முன்மொழியப்பட்ட சுரங்கப் பகுதியைச் சுற்றியுள்ள குடியிருப்புகளின் விவரங்கள் மற்றும் தளத்தின் சுற்றளவில் இருந்து 300மீ சுற்றளவுக்குள் குடியிருப்புகள் அமைந்துள்ள இடம் குறித்த சமீபத்திய VAO சான்றிதழ்.	முன்மொழியப்பட்ட சுரங்கத்தைச் சுற்றியுள்ள குடியிருப்புகளை விவரிக்கும் கடிதம் இணைப்பு - 3 என இணைக்கப்பட்ட வடக்கு அரியநாயகிபுரம் பகுதி II கிராமத்திலிருந்து 25.10.2023 தேதியிட்ட இணைப்பு - 3 இல் பெறப்பட்டது.	
3. திட்ட முன்மொழிபவர், முன்மொழியப்பட்ட குவாரியிலிருந்து 1 கிமீ	நிலத்தடி நீர் மட்டத்தில் ஏற்படக்கூடிய பாதிப்பை மதிப்பிடுவதற்காக நீர்-	

<p>தொலைவில் அமைந்துள்ள ஏரி, தண்ணீர் தொட்டிகள் போன்ற நீர்நிலைகளில் முன்மொழியப்பட்ட குவாரி நடவடிக்கைகளின் தாக்கத்தை சுட்டிக்காட்டும் விரிவான நீரியல் அறிக்கையை சமர்ப்பிக்க வேண்டும்.</p>	<p>புவியியல் ஆய்வு நடத்தப்பட்டது. திட்டப் பகுதியைச் சுற்றியுள்ள நீர்நிலைகளில் குறிப்பிடத்தக்க பாதிப்புகள் எதுவும் எதிர்பார்க்கப்படவில்லை. அத்தியாயம் எண் 4 இன் கீழ் விவரங்கள் விவாதிக்கப்பட்டுள்ளன.</p>
<p>4. முன்மொழிபவர் புகழ்பெற்ற நிறுவனம் மூலம் உயிரியல் பன்முகத்தன்மை ஆய்வை மேற்கொள்வார் மற்றும் அது EIA அறிக்கையில் சேர்க்கப்படும்.</p>	<p>உயிரியல் பன்முகத்தன்மை ஆய்வு NABET ஆல் அங்கீகரிக்கப்பட்ட செயல்பாட்டு பகுதி நிபுணரால் நடத்தப்பட்டது. இது அத்தியாயம் எண்.3 இல் விரிவாகக் கூறப்பட்டுள்ளது.</p>
<p>5. முன்மொழியப்பட்ட இடத்திலிருந்து 25 கிமீ சுற்றளவு வரை, ரிசர்வ் காடுகள், பாதுகாக்கப்பட்ட பகுதிகள், சரணாலயங்கள், புலிகள் காப்பகம் போன்றவற்றின் அருகாமையில் உள்ள தொலைவைக் குறிப்பிடும் DFO கடிதம்.</p>	<p>தமிழ்நாடு புவியியல் தகவல் அமைப்பிலிருந்து (TNGIS) அருகிலுள்ள காப்புக்காடுகளை விவரிக்கும் இரண்டாம் நிலை ஆதாரத் தரவை பரிசீலிக்க கோரிக்கை. அருகிலுள்ள காப்புக்காடு கொழுந்துமலை R.F - 10.95 கிமீ - தெற்கு.</p>
<p>6. ஏற்கனவே உள்ள (அல்லது பழைய) குவாரியில் குத்தகைக்கு முன்மொழியப்பட்ட வழக்கில், அங்கீகரிக்கப்பட்ட சுரங்கத் திட்டத்தின்படி பெஞ்சுகள் உருவாக்கப்படாத (அல்லது) பகுதியளவு உருவாக்கப்படும் போது, திட்ட ஆதரவாளர் (பிபி) பிபி அறிவியல் ஆய்வுகளை மேற்கொள்ள வேண்டும். CSIR-மத்திய சுரங்க மற்றும் எரிபொருள் ஆராய்ச்சி நிறுவனம் / தன்பாத், NIRI/பெங்களுரு, ஜியோடெக்னிகல் இன்ஜினியரிங் பிரிவு-IIT-யின் புகழ்பெற்ற ஆராய்ச்சி மற்றும் கல்வி நிறுவனங்களில் ஏதேனும் ஒன்றை உள்ளடக்கியதன் மூலம், கட்டப்பட வேண்டிய வேலை பெஞ்சுகள் மற்றும் தற்போதுள்ள குவாரி சுவரின் சரிவு நிலைத்தன்மையை மதிப்பிடவும். - மெட்ராஸ், NIT-Dept of Mining Engg, Surathkal, and Anna University Chennai-CEG Campus" PP மேற்கூறிய அறிக்கையின் நகலைச் சமர்ப்பிக்க வேண்டும், இது குவாரிச் சுவரின் ஸ்திரத்தன்மை நிலை மற்றும் மதிப்பீட்டின் போது சாத்தியமான தணிப்பு நடவடிக்கைகளைக் குறிக்கிறது. EC</p>	<p>இது ஒரு புதிய குத்தகை பகுதி, தற்போது அந்த பகுதி சுரங்கமாக உள்ளது. குழி இல்லை.</p>
<p>7. இருப்பினும், புதிய/கன்னி குவாரிகளின் விஷயத்தில், முன்மொழியப்பட்ட குவாரிக்கான கருத்தியல் 'சாய்வு நிலைப்புத்</p>	<p>முன்மொழியப்பட்ட ஆழம் 47m Bgl. (ToR படி)</p>

<p>திட்டத்தை' முன்மொழிபவர் சமர்ப்பிக்க வேண்டும்..</p>	
<p>8. பிளாஸ்டர் போன்ற MMR 1961 இன் படி சட்டப்பூர்வ தகுதி வாய்ந்த நபரால் முன்மொழியப்பட்ட குவாரியில் வெடிக்கும் நடவடிக்கை மேற்கொள்ளப்படுகிறது என்று திட்ட ஆதரவாளர் உறுதிமொழியை அளிக்க வேண்டும். சுரங்கத் துணை, சுரங்கத் தலைவர், II/I வகுப்பு சுரங்க மேலாளர் ஆகியோர் முன்மொழிபவரால் நியமிக்கப்பட்டனர்.</p>	<p>குவாரி குத்தகைப் பத்திரத்தை நிறைவேற்றிய பின், சுரங்கம் திறப்பதற்கான அறிவிப்புக்கான விண்ணப்பமும், திறமையான நபரை நியமிப்பதற்கான அறிவிப்பும், இயக்குநர் ஜெனரல் சுரங்கப் பாதுகாப்புக்கு சமர்ப்பிக்கப்படும் என்று திட்ட ஆதரவாளர் உறுதிப்படுத்துகிறார். MMR, 1961 இன் படி சென்னை. மற்றும் தகுதிவாய்ந்த நபரின் கீழ் குவாரி செயல்படுவதை உறுதி செய்ய வேண்டும்.</p>
<p>9. திட்ட முன்மொழிபவர், லைன் டிரில்லிங் மற்றும் லைன் ட்ரில்லிங் சம்பந்தப்பட்ட கட்டுப்படுத்தப்பட்ட வெடிப்புச் செயல்பாட்டை மட்டுமே மேற்கொள்வதற்கான கருத்தியல் வடிவமைப்பை முன்வைக்க வேண்டும். முன்மொழியப்பட்ட குவாரியில் மஃபிள் பிளாஸ்டிங், அதாவது வெடிப்பினால் தூண்டப்பட்ட நில அதிர்வுகள் கட்டுப்படுத்தப்படும், அத்துடன் குண்டு வெடிப்பு நடந்த இடத்திலிருந்து 30 மீட்டருக்கு அப்பால் பறக்கும் பாறைகள் பயணிக்க முடியாது.</p>	<p>வெடிப்பினால் தூண்டப்பட்ட நில அதிர்வுகளைக் குறைப்பதற்கும், வெடித்த இடத்திலிருந்து 30 மீட்டருக்கு அப்பால் கட்டுப்படுத்தப்பட்ட பறக்கும் பாறை பயணத்தைக் குறைப்பதற்கும் லைன் டிரில்லிங் மற்றும் மஃபிள் பிளாஸ்டிங் ஆகியவற்றை உள்ளடக்கிய கட்டுப்படுத்தப்பட்ட வெடிக்கும் நடவடிக்கையை மேற்கொள்வதற்கான வடிவமைப்பு விவரங்கள் அத்தியாயம் 4 இல் விவரிக்கப்பட்டுள்ளன.</p>
<p>10. EIA ஒருங்கிணைப்பாளர்கள், கடந்த காலத்தில் அதே இடத்தில் அல்லது மாநிலத்தில் வேறெங்காவது முன்மொழிபவரால் நடத்தப்பட்ட குவாரி/குவாரிகளின் விவரங்களை வீடியோ மற்றும் புகைப்பட ஆதாரங்களுடன் பெற்று அளிக்க வேண்டும்.</p>	<p>திட்ட ஆதரவாளர், மாநிலத்தில் வேறு எங்கும் தனது பெயரில் வேறு எந்த குவாரிகளும் பயன்படுத்தப்படவில்லை அல்லது நடைமுறையில் இல்லை என்று சுய அறிவிப்பு பிரமாணப் பத்திரத்தை சமர்ப்பித்துள்ளார்.</p>
<p>11. 15.01.2016 க்குப் பிறகு முன்மொழியப்பட்ட சுரங்க குத்தகைப் பகுதியில் சுரங்க நடவடிக்கையை முன்மொழிபவர் ஏற்கனவே மேற்கொண்டிருந்தால், முன்மொழிபவர் AD/DD சுரங்கங்களில் இருந்து பின்வரும் விவரங்களை அளிக்க வேண்டும்.</p>	<p>இது ஒரு புதிய குத்தகை பகுதி, தற்போது அந்த பகுதி சுரங்கமாக உள்ளது. குழி இல்லை.</p>
<p>12. AD/DD சுரங்கங்களால் வழங்கப்பட்ட கடைசி பணி அனுமதியுடன் முந்தைய சுரங்கங்களின் செயல்பாடு மற்றும் நிறுத்தத்தின் காலம் என்ன?</p>	
<p>13. வெட்டியெடுக்கப்பட்ட கனிமங்களின் அளவு.</p>	

c) எந்த ஒரு வருடத்திலும் அடைந்த அதிகபட்ச உற்பத்தி	
ஈ) சுரங்கத்தின் அங்கீகரிக்கப்பட்ட ஆழத்தின் விவரம்.	
e) முன்னர் அடையப்பட்ட சுரங்கத்தின் உண்மையான ஆழம்.	
f) அந்த குத்தகை பகுதியில் ஏற்கனவே வெட்டியெடுக்கப்பட்ட நபரின் பெயர்.	
g) EC மற்றும் CTO ஏற்கனவே பெற்றிருந்தால், அதன் நகல் சமர்ப்பிக்கப்படும்.	
h) அங்கீகரிக்கப்பட்ட சுரங்கத் திட்டத்தின்படி (அல்லது EC வழங்கப்பட்டால்) நிர்ணயிக்கப்பட்ட பெஞ்சுகளுடன் சுரங்கம் மேற்கொள்ளப்பட்டதா.	முன்மொழியப்பட்ட ஆழம் 47m Bgl. (ToR படி)
14. சுரங்க குத்தகைப் பகுதியின் அனைத்து மூலை ஆயங்களும், உயர் தெளிவுத்திறன் கொண்ட இமேஜரி/டோபோஷீட், புவியியல், லித்தாலஜி மற்றும் சுரங்க குத்தகைப் பகுதியின் புவியியல் ஆகியவற்றில் மிகைப்படுத்தப்பட்டிருக்க வேண்டும். முன்மொழியப்பட்ட பகுதியின் அத்தகைய படம், ஆய்வுப் பகுதியின் (மைய மற்றும் இடையக மண்டலப் பகுதி) நிலப் பயன்பாடு மற்றும் பிற சூழலியல் அம்சங்களைத் தெளிவாகக் காட்ட வேண்டும்.	திட்டப் பகுதியின் செயற்கைக்கோள் படங்கள் மற்றும் எல்லை ஒருங்கிணைப்புகள் அத்தியாயம் எண் 2 இல் கொடுக்கப்பட்டுள்ளன,
15. திட்ட முன்மொழிபவர் குழுமம், பசுமை அரண், வேலி போன்றவற்றை உள்ளடக்கிய ட்ரோன் வீடியோ சர்வேயை மேற்கொள்ள வேண்டும்	திட்ட தளத்தின் ட்ரோன் வீடியோ, திட்ட தளத்தை சுற்றியுள்ள பசுமை அரண் மற்றும் வேலி ஆகியவற்றை உள்ளடக்கியதாக எடுக்கப்பட்டு, சிடியாக சாஃப்ட் காப்பியாக இணைக்கப்பட்டுள்ளது.
16. அங்கீகரிக்கப்பட்ட சுரங்கத் திட்டத்தின்படி வழங்கப்பட்ட, தற்போதுள்ள மரங்களை மீண்டும் நடுதல் மற்றும் அருகிலுள்ள குவாரிகள் மற்றும் நீர்நிலைகளுக்கு இடையே உள்ள பாதுகாப்பு தூரம் உட்பட சுற்றளவில் போதுமான வேலிகள், பசுமை அரண் ஆகியவற்றின் புகைப்படங்களை முன்மொழிபவர் வழங்க வேண்டும்.	SEAC ToR முன்மொழிவு மற்றும் திட்ட முன்மொழிபவரின் அர்ப்பணிப்பு ஆகியவற்றின் போது பரிந்துரைகளின்படி, பசுமை அரண் மேம்பாட்டுத் திட்டத்தின் ஒரு பகுதியாக 2500 மரங்கள் குத்தகைக்கு விடப்பட்ட பகுதி மற்றும் அணுகு சாலைகள் மற்றும் கிராம சாலைகளின் சுற்றளவில் நடப்பட்டன. அத்துடன் திட்ட ஆதரவாளர் குத்தகைக்கு பயன்படுத்தப்பட்ட பகுதியின் எல்லை முழுவதும் பரிந்துரைக்கப்பட்டபடி கம்பி வேலியை வழங்கியுள்ளார்.
17. திட்ட ஆதரவாளர் கனிம இருப்புக்கள் மற்றும் சுரங்க இருப்புக்கள், திட்டமிடப்பட்ட உற்பத்தி திறன், முன்மொழியப்பட்ட வேலை முறை நியாயப்படுத்தல்கள், சுற்றுச்சூழலில் சுரங்க நடவடிக்கைகளால்	கனிம இருப்புக்கள் மற்றும் சுரங்க இருப்புக்கள், திட்டமிடப்பட்ட உற்பத்தி திறன், முன்மொழியப்பட்ட வேலை முறை நியாயப்படுத்தல்கள் பற்றிய விவரங்கள் அத்தியாயம் 2 இல் வழங்கப்பட்டுள்ளன.

<p>எதிர்பார்க்கப்படும் பாதிப்புகள் மற்றும் அதற்கான தீர்வு நடவடிக்கைகள் ஆகியவற்றை வழங்க வேண்டும்.</p>	<p>சுற்றுச்சூழலில் சுரங்க நடவடிக்கைகளால் எதிர்பார்க்கப்படும் பாதிப்புகள் மற்றும் அதற்கான தீர்வு நடவடிக்கைகள் அத்தியாயம் 4 இல் வழங்கப்பட்டுள்ளன.</p>
<p>18. சுரங்கச் சட்டம், 1952 இன் விதிகளின்படி நியமிக்கப்பட வேண்டிய பல்வேறு சட்டப்பூர்வ அதிகாரிகள் மற்றும் பிற திறமையான நபர்களின் நியமனத்தைக் குறிக்கும் நிறுவன விளக்கப்படத்தை திட்ட ஆதரவாளர் வழங்க வேண்டும். MMR, 1961 பாதுகாப்பை உறுதி செய்வதற்கும் சுற்றுச்சூழலைப் பாதுகாப்பதற்கும் அறிவியல் ரீதியாகவும் முறையாகவும் கல்குவாரி நடவடிக்கைகளை மேற்கொள்வதற்காக.</p>	<p>சுரங்கச் சட்டம், 1952 மற்றும் MMR, 1961 ஆகியவற்றின் விதிகளின்படி, பாதுகாப்பை உறுதி செய்வதற்கும் சுற்றுச்சூழலைப் பாதுகாப்பதற்கும் அறிவியல் ரீதியாகவும் முறையாகவும் குவாரிகளை மேற்கொள்வதற்காக நியமிக்கப்பட்ட பல்வேறு சட்டப்பூர்வ அதிகாரிகள் மற்றும் திறமையான நபர்களை நியமிப்பதைக் குறிக்கும் அமைப்பு விளக்கப்படம்..</p>
<p>19. திட்ட ஆதரவாளர் நீர்-புவியியல் ஆய்வை மேற்கொள்வதன் மூலம் நிலத்தடி நீர் உந்தி மற்றும் திறந்தவெளி கிணறுகள் மற்றும் மேற்பரப்பு நீர்நிலைகளான ஆறுகளின் தொட்டிகள், கால்வாய்கள், குளங்கள் போன்றவற்றை எல் கிமீக்குள் விவரிக்கும் நீர்மட்ட வரைபடத்தை கருத்தில் கொண்டு ஆய்வு மேற்கொள்ள வேண்டும். ஆரம்) சுரங்க நடவடிக்கைகளால் கிணறுகளில் ஏற்படும் பாதிப்புகளை மதிப்பிடுவதற்காக PWD/TWAD இலிருந்து பருவமழை மற்றும் பருவமழை அல்லாத பருவங்களுக்கு சேகரிக்கப்பட்ட நீர் நிலை தரவுகளுடன். உண்மையான கண்காணிக்கப்பட்ட தரவுகளின் அடிப்படையில்' வேலை செய்வது நிலத்தடி நீரில் குறுக்கிடுமா என்பது தெளிவாகக் காட்டப்படலாம். இது சம்பந்தமாக தேவையான தரவு மற்றும் ஆவணங்கள் வழங்கப்படலாம்.</p>	<p>நிலத்தடி நீர் மட்டத்தில் ஏற்படக்கூடிய தாக்கத்தை மதிப்பிடுவதற்காக நீர்-புவியியல் ஆய்வு நடத்தப்பட்டது. திட்டப் பகுதியைச் சுற்றியுள்ள நீர்நிலைகளில் குறிப்பிடத்தக்க பாதிப்புகள் எதுவும் எதிர்பார்க்கப்படவில்லை. அத்தியாயம் எண் 3 இன் கீழ் விவரங்கள் விவாதிக்கப்பட்டுள்ளன.</p>
<p>20. முன்மொழிபவர், மேற்பரப்பு நீர்/நிலத்தடி நீரின் அளவு, காற்றின் தரம், மண்ணின் தரம் மற்றும் போக்குவரத்து/வாகன இயக்க ஆய்வு உட்பட தாவரங்கள்/விலங்குகள் தொடர்பான சுற்றுச்சூழல் மற்றும் சுற்றுச்சூழல் அளவுருக்களுக்கான அடிப்படைத் தரவை வழங்க வேண்டும்.</p>	<p>மார்ச் 2024 முதல் மே 2024 வரையிலான கோடை காலத்திற்கான அடிப்படைத் தரவு சேகரிக்கப்பட்டது அத்தியாயம் எண். 3ல் உள்ள விவரங்கள்.</p>
<p>21. மண், சுகாதாரம், பல்லுயிர், காற்று மாசுபாடு, நீர் மாசுபாடு, காலநிலை மாற்றம் மற்றும் வெள்ளக் கட்டுப்பாடு மற்றும் சுகாதார பாதிப்புகள் ஆகியவற்றின் அடிப்படையில் குறிப்பிட்ட சுற்றுச்சூழலைக்</p>	<p>குழுமத்தில் முன்மொழியப்பட்ட மற்றும் ஏற்கனவே உள்ள குவாரிகளை உள்ளடக்கிய ஒட்டுமொத்த தாக்க ஆய்வு மேற்கொள்ளப்பட்டது மற்றும் காற்று மாசுபாடு, நீர் மாசுபாடு மற்றும் சுகாதார</p>

<p>குறிப்பிட்டு குவாரியில் மேற்கொள்ளப்படும் சுரங்க நடவடிக்கைகளின் ஒட்டுமொத்த தாக்க ஆய்வை முன்மொழிபவர் மேற்கொள்ள வேண்டும். அதன்படி, சம்பந்தப்பட்ட குவாரி மற்றும் சுற்றுப்புற குடியிருப்புகளை மனதில் வைத்து சுற்றுச்சூழல் மேலாண்மை திட்டம் தயாரிக்கப்பட வேண்டும்.</p>	<p>பாதிப்புகள் தொடர்பான முடிவுகள் அத்தியாயம் எண். 7 இல் கொடுக்கப்பட்டுள்ளன, முடிவுகளின் அடிப்படையில், சுற்றுச்சூழல் மேலாண்மை திட்டம் தயாரிக்கப்பட்டு வழங்கப்பட்டுள்ளது. அத்தியாயம் எண். 10ல்.</p>
<p>22. மழை நீர் சேகரிப்பு மேலாண்மை மற்றும் நீர் இருப்பு (பருவமழை மற்றும் பருவமழை அல்லாத இரண்டும்) உடன் சார்ஜிங் விவரங்களுடன் சமர்ப்பிக்க வேண்டும்.</p>	<p>சுரங்கக் குழியின் கீழ் பகுதி மழை நீர் சேகரிப்பு அமைப்பாக (தற்காலிகமாக) பயன்படுத்தப்படும், மேலும் அந்த நீர், இழுத்துச் செல்லும் சாலைகளில் தெளிக்கும் நீர் மற்றும் பசுமை அரண்மேம்பாட்டு நோக்கத்திற்காக பயன்படுத்தப்படும். சுரங்க அலுவலகம் அருகே மழைநீர் சேகரிப்பு கட்டமைப்பு அமைக்கப்படும்.</p>
<p>23. வனப்பகுதி, விவசாய நிலம், மேய்ச்சல் நிலம், வனவிலங்கு சரணாலயம், தேசிய பூங்கா, விலங்கினங்களின் இடம்பெயர்ந்த பாதைகள், நீர்நிலைகள், மனித குடியிருப்புகள் மற்றும் பிற சுற்றுச்சூழல் அம்சங்களைக் குறிக்கும் ஆய்வுப் பகுதியின் நிலப் பயன்பாடு குறிப்பிடப்பட வேண்டும். சுரங்க குத்தகை பகுதியின் நில பயன்பாட்டுத் திட்டம் செயல்பாட்டுக்கு முந்தைய, செயல்பாட்டு மற்றும் செயல்பாட்டுக்கு பிந்தைய கட்டங்களை உள்ளடக்கியதாக தயாரிக்கப்பட்டு சமர்ப்பிக்கப்பட வேண்டும். நில பயன்பாட்டு மாற்றம் ஏதேனும் இருந்தால், அதன் தாக்கம் கொடுக்கப்பட வேண்டும்.</p>	<p>ஆய்வுப் பகுதியின் நிலப் பயன்பாடு மற்றும் நிலப்பரப்பு அத்தியாயம் எண் 3 இல் விவாதிக்கப்பட்டுள்ளது. செயல்பாட்டிற்கு முந்தைய, செயல்பாட்டு மற்றும் செயல்பாட்டுக்கு பிந்தைய கட்டங்களைக் காட்டும் திட்டப் பகுதியின் நில பயன்பாட்டுத் திட்டம் அத்தியாயம் எண். 3, அட்டவணை எண் 3.3 இல் விவாதிக்கப்பட்டுள்ளது.</p>
<p>24. நிலப்பரப்பின் அளவு, சுரங்க குத்தகையிலிருந்து தூரம், அதன் நிலப் பயன்பாடு, R&R சிக்கல்கள் ஏதேனும் இருந்தால், சுரங்க குத்தகைக்கு வெளியே நிராகரிக்கப்பட்ட நிலத்தின் விவரங்கள், சுரங்கம்/கழிவுத் தொட்டிகளை சேமிப்பதற்கான விவரங்கள் வழங்கப்பட வேண்டும்.</p>	<p>பொருந்தாது.</p>
<p>25. 'முக்கியமான முறையில் மாசுபட்டதாக' அறிவிக்கப்பட்ட பகுதிகளுக்கு அருகாமையில் (அல்லது) சுரங்க நடவடிக்கைகளுக்கு நீதிமன்றக் கட்டுப்பாடுகளை ஈர்க்கும் திட்டப் பகுதிகள் குறிப்பிடப்பட வேண்டும், மேலும்</p>	<p>பொருந்தாது. திட்டப் பகுதி / ஆய்வுப் பகுதி 'அதிகமாக மாசுபட்ட' பகுதியில் அறிவிக்கப்படவில்லை மற்றும் 'ஆரவல்லி மலைத்தொடரின் கீழ் வராது.</p>

<p>தேவைப்படும் இடங்களில், TNPCB (அல்லது) துறை போன்ற பரிந்துரைக்கப்பட்ட அதிகாரிகளிடமிருந்து அனுமதிச் சான்றிதழ்கள். முன்மொழியப்பட்ட சுரங்க நடவடிக்கைகள் பரிசீலிக்கப்படும் வகையில் புவியியல் மற்றும் சுரங்கம் பாதுகாக்கப்பட வேண்டும்.</p>	
<p>26. திட்டத்தில் மேற்கொள்ள உத்தேசிக்கப்பட்டுள்ள நீர் பாதுகாப்பு நடவடிக்கைகள் பற்றிய விளக்கம் அளிக்கப்பட வேண்டும். திட்டத்தில் முன்மொழியப்பட்டுள்ள மழைநீர் சேகரிப்பு பற்றிய விவரங்கள் ஏதேனும் இருந்தால் வழங்கப்பட வேண்டும்.</p>	<p>சுரங்கக் குழியின் கீழ் பகுதி மழை நீர் சேகரிப்பு அமைப்பாக (தற்காலிகமாக) பயன்படுத்தப்படும், மேலும் அந்த நீர், இழுத்துச் செல்லும் சாலைகளில் தெளிக்கும் நீர் மற்றும் கிரீன்பெல்ட் மேம்பாட்டு நோக்கத்திற்காக பயன்படுத்தப்படும். சுரங்க அலுவலகம் அருகே மழைநீர் சேகரிப்பு கட்டமைப்பு அமைக்கப்படும்.</p>
<p>27. திட்டத்தின் காரணமாக உள்ளூர் போக்குவரத்து உட்கட்டமைப்பு மீதான தாக்கம் சுட்டிக்காட்டப்பட வேண்டும்.</p>	<p>IRC வழிகாட்டுதல்கள் 1961 இன் படி ஆய்வுப் பகுதியில் போக்குவரத்தின் தாக்கத்தை பகுப்பாய்வு செய்வதற்காக போக்குவரத்து அடர்த்தி கணக்கெடுப்பு மேற்கொள்ளப்பட்டது, மேலும் திட்டப் பகுதியிலிருந்து முன்மொழியப்பட்ட போக்குவரத்து காரணமாக குறிப்பிடத்தக்க பாதிப்பு எதுவும் இல்லை என்று ஊகிக்கப்படுகிறது. அத்தியாயம் எண்.2 இல் விவரங்கள் வழங்கப்பட்டுள்ளன.</p>
<p>28. ஒரு மர ஆய்வு ஆய்வு (எண்கள், இனங்களின் பெயர், வயது, விட்டம் போன்றவை) சுரங்க குத்தகைக்கு பயன்படுத்தப்பட்ட பகுதி & 300 மீ இடையக மண்டலம் மற்றும் சுரங்க நடவடிக்கையின் போது அதன் மேலாண்மை ஆகிய இரண்டிலும் மேற்கொள்ளப்பட வேண்டும்.</p>	<p>SEAC ToR முன்மொழிவு மற்றும் திட்ட முன்மொழிபவர் உறுதிப்பாட்டின் போது பரிந்துரைகளின்படி, பசுமை அரண் மேம்பாட்டுத் திட்டத்தின் ஒரு பகுதியாக 2500 மரங்கள் குத்தகைக்கு பயன்படுத்தப்பட்ட பகுதி மற்றும் அணுகுமுறை சாலைகள் மற்றும் கிராம சாலைகள் ஆகியவற்றின் சுற்றளவில் நடப்பட்டன.</p>
<p>29. முன்மொழியப்பட்ட திட்டத்திற்கான விரிவான சுரங்க மூடல் திட்டம் EIA/EMP அறிக்கையில் இடம் சார்ந்ததாக இருக்க வேண்டும்.</p>	<p>குறிப்பிட்டு ஒப்புக்கொண்டார். சுரங்க மூடல் திட்டம் அத்தியாயம்:4 இல் விவரிக்கப்பட்டுள்ளது.</p>
<p>30. முன்மொழியப்பட்ட தளத்திற்கு அருகில் உள்ள தாவரங்கள் மற்றும் விலங்கினங்கள் பற்றிய ஆய்வின் ஒரு பகுதியாக, EIA ஒருங்கிணைப்பாளர் உள்ளூர் மாணவர்களுக்கு உள்ளூர் தாவரங்கள் மற்றும் விலங்கினங்களைப் பாதுகாப்பதன் முக்கியத்துவத்தைப் பற்றி கல்வி</p>	<p>குறிப்பிட்டது, இது இறுதி EIA/EMP அறிக்கையைச் சமர்ப்பிக்கும்.</p>

<p>கற்பிப்பதன் மூலம், முடிந்தவரை அவர்களை ஆய்வில் ஈடுபடுத்த வேண்டும்.</p>	
<p>31.திட்டத்தைச் சுற்றி பசுமை அரணின் நோக்கம் தப்பியோடிய உமிழ்வைக் கைப்பற்றுவதாகும். கார்பன் வரிசைப்படுத்தல் மற்றும் தோற்றமளிக்கும் சத்தத்தை குறைப்பதற்கு, அழகியலை மேம்படுத்துவதற்கு கூடுதலாக, DFO, மாநில வேளாண் பல்கலைக் கழகத்துடன் கலந்தாலோசித்து பின்னிணைப்பில் கொடுக்கப்பட்டுள்ளபடி பரந்த அளவிலான உள்நாட்டு தாவர இனங்களை நடவு செய்ய வேண்டும். பூர்வீக தோற்றம் கொண்ட அடர்த்தியான/மிதமான விதானம் கொண்ட தாவர வகைகளைத் தேர்ந்தெடுக்க வேண்டும். புதர்களுடன் மாறி மாறி சிறிய நடுத்தர/உயரமான மரங்களை கலப்பு முறையில் நடவு செய்ய வேண்டும்.</p>	<p>SEAC ToR முன்மொழிவு மற்றும் திட்ட முன்மொழிபவர் உறுதிப்பாட்டின் போது பரிந்துரைகளின்படி, பசுமை அரண் மேம்பாட்டுத் திட்டத்தின் ஒரு பகுதியாக 2500 மரங்கள் குத்தகைக்கு பயன்படுத்தப்பட்ட பகுதி மற்றும் அணுகுமுறை சாலைகள் மற்றும் கிராம சாலைகள் ஆகியவற்றின் சுற்றளவில் நடப்பட்டன.</p>
<p>32.உயரமான/ஒரு வருடம் பழமையான மரக்கன்றுகள் பொருத்தமான அளவு பைகளில் வளர்க்கப்படுகின்றன; சுற்றுச்சூழலுக்கு உகந்த பைகளை உள்ளூர் வன அதிகாரிகள் / தாவரவியலாளர் / தோட்டக்கலை நிபுணர்களின் ஆலோசனையின்படி, குறிப்பிட்ட தள தேர்வுகள் தொடர்பாக நடவு செய்ய வேண்டும். முன்மொழிபவர் குறைந்தபட்சம் 3 மீட்டர் அகலம் கொண்ட திட்டத் தளத்தின் எல்லையெங்கும் GPS ஆயத்தொலைவுகளுடன் கிரீன்பெல்ட் பகுதியை ஒழுங்கமைக்கப்பட்ட முறையில் ஒதுக்க வேண்டும்.</p>	<p>அத்தியாயம்-3 சூழலியல் பல்லுயிர் ஆய்வுகளில் விரிவாக உள்ளது.</p>
<p>33. பேரிடர் மேலாண்மைத் திட்டம் தயாரிக்கப்பட்டு, EIA/EMP அறிக்கையில் சேர்க்கப்பட வேண்டும்.</p>	<p>பேரிடர் மேலாண்மை திட்டம் அத்தியாயம்-7ல் விரிவாக உள்ளது</p>
<p>34.ஒரு இடர் மதிப்பீடு மற்றும் மேலாண்மைத் திட்டம் தயாரிக்கப்பட்டு, EIA/EMP அறிக்கையில் சேர்க்கப்படும்.</p>	<p>ஒரு இடர் மதிப்பீடு மற்றும் மேலாண்மை திட்டம் அத்தியாயம்- 7</p>
<p>35.திட்டத்தின் தொழில்சார் சுகாதார பாதிப்புகள் எதிர்பார்க்கப்பட வேண்டும் மற்றும் முன்மொழியப்பட்ட தடுப்பு நடவடிக்கைகள் விரிவாக விவரிக்கப்பட வேண்டும். வேலை வாய்ப்புக்கு முந்தைய மருத்துவ பரிசோதனை மற்றும் காலமுறை மருத்துவ பரிசோதனை அட்டவணை விவரங்கள் EMP இல் இணைக்கப்பட</p>	<p>தொழில்சார் உடல்நல பாதிப்புகள் அத்தியாயம்- 10 இல் விவாதிக்கப்பட்டுள்ளன</p>

<p>வேண்டும். சுரங்கப் பகுதியில் முன்மொழியப்பட்ட தேவையான வசதிகளுடன் கூடிய திட்டக் குறிப்பிட்ட தொழில்சார் சுகாதாரத் தணிப்பு நடவடிக்கைகள் விரிவாக இருக்கலாம்.</p>	
<p>36. திட்டத்தின் பொது சுகாதார தாக்கங்கள் மற்றும் பாதிப்பு மண்டலத்தில் உள்ள மக்களுக்கான தொடர்புடைய நடவடிக்கைகள் முறையாக மதிப்பீடு செய்யப்பட வேண்டும் மற்றும் முன்மொழியப்பட்ட தீர்வு நடவடிக்கைகள் பட்ஜெட் ஒதுக்கீடுகளுடன் விரிவாக விவரிக்கப்பட வேண்டும்.</p>	<p>இந்த திட்டத்தால் பொது சுகாதார பாதிப்புகள் எதுவும் எதிர்பார்க்கப்படவில்லை. CER மற்றும் CSR பற்றிய விவரங்கள் அத்தியாயம் 8 இன் கீழ் விவாதிக்கப்பட்டுள்ளன.</p>
<p>37. சமூக-பொருளாதார ஆய்வுகள் சுரங்க நடவடிக்கையிலிருந்து 5 கிமீ இடையக மண்டலத்திற்குள் மேற்கொள்ளப்பட வேண்டும். திட்ட ஆதரவாளரால் வழங்க முன்மொழியப்பட்ட உள்ளூர் சமூகத்திற்கு சமூக-பொருளாதார முக்கியத்துவம் மற்றும் செல்வாக்கின் நடவடிக்கைகள் சுட்டிக்காட்டப்பட வேண்டும். முடிந்தவரை, செயல்படுத்துவதற்கான கால அளவுகளுடன் அளவு பரிமாணங்கள் கொடுக்கப்படலாம்.</p>	<p>விவரங்கள் அத்தியாயம்:3 இல் பட்டியலிடப்பட்டுள்ளன.</p>
<p>38. திட்டத்திற்கு எதிராக நிலுவையில் உள்ள வழக்குகளின் விவரங்கள், ஏதேனும் இருந்தால், திட்டத்திற்கு எதிராக ஏதேனும் நீதிமன்றத்தால் நிறைவேற்றப்பட்ட வழிகாட்டுதல் / உத்தரவுடன் கொடுக்கப்பட வேண்டும்.</p>	<p>எந்த வழக்கும் நிலுவையில் இல்லை</p>
<p>39. திட்டம் செயல்படுத்தப்பட்டால், திட்டத்தின் பலன்கள் குறிப்பிடப்பட வேண்டும். திட்டத்தின் பலன்கள், சுற்றுச்சூழல், சமூகம், பொருளாதாரம், வேலை வாய்ப்பு போன்றவற்றை தெளிவாகக் குறிக்கும்.</p>	<p>திட்டப் பயன் பாடம் எண்.8ல் கொடுக்கப்பட்டுள்ளது.</p>
<p>40. தற்போது தேர்தல் ஆணையம் கோரப்பட்டுள்ள உத்தேச குவாரி தளத்தில் ஏதேனும் குவாரி நடவடிக்கைகள் மேற்கொள்ளப்பட்டிருந்தால், திட்ட முன்மொழிபவர், முந்தைய தேர்தல் ஆணையத்தில் கொடுக்கப்பட்ட EC நிபந்தனைகளுக்கு விரிவான இணக்கத்தை, MoEF மற்றும் ஆல் முறையாக சான்றளிக்கப்பட்ட தள புகைப்படங்களுடன் அளிக்க வேண்டும். CC, மண்டல அலுவலகம்,</p>	<p>பொருந்தாது. பயன்படுத்தப்பட்ட பகுதி சுற்றுச்சூழல் அனுமதிக்கான புதிய திட்டமாகும்.</p>

சென்னை (அல்லது) சம்பந்தப்பட்ட DEE/TNPCB.	
41. திட்ட முன்மொழிபவர் என்னுடைய வாழ்நாள் முழுமைக்கும் EMP ஐ தயார் செய்து, என்னுடைய வாழ்நாள் முழுவதும் EMPயை கடைபிடிப்பதாக உறுதிமொழி அளித்த உறுதிமொழியையும் அளிக்க வேண்டும்.	குறிப்பிட்டு ஒப்புக்கொண்டார்
42. ஏதேனும் உண்மைத் தகவலை மறைத்தல் அல்லது தவறான/புனையப்பட்ட தரவைச் சமர்ப்பித்தல் மற்றும் மேலே குறிப்பிட்டுள்ள நிபந்தனைகளுக்கு இணங்கத் தவறினால், சுற்றுச்சூழல் (பாதுகாப்பு) சட்டம், 1986 இல் தண்டனை விதிகளை ஈர்ப்பது தவிர, இந்த குறிப்பு விதிமுறைகள் திரும்பப் பெறப்படலாம்.	குறிப்பிட்டு ஒப்புக்கொண்டார்

நிலையான குறிப்பு விதிமுறைகள் (கனிமச் சுரங்கம்)

குறிப்பு விதிமுறைகள்	பதில்
EIA-EMP அறிக்கையானது, 2006 EIA அறிவிப்பின் பின் இணைப்பு III இல் குறிப்பிடப்பட்டுள்ள பொதுவான கட்டமைப்பின் அடிப்படையில் ஒரு ML/திட்டப் பகுதியில்ஹெக்டரில் உச்ச திறன் (.....MTPA) செயல்பாட்டிற்காக தயாரிக்கப்படும்.	உச்ச உற்பத்தி = 2,73,005 மீ3 சாதாரண கல் முன்மொழியப்பட்ட ஆழம் = 47 மீ bgl (Tor படி) திட்டப் பகுதி 4.99.39 ஹெக்டேர்.
இப்பகுதியின் சுற்றுச்சூழலின் மீதான திட்ட குறிப்பிட்ட செயல்பாடுகள் மற்றும் சுற்றுச்சூழல் தரம் ஆகியவற்றை உள்ளடக்கிய காற்று, நீர், நிலம், உயிரியல் சமூகம் போன்றவற்றை சேகரிப்பின் மூலம் உள்ளடக்கிய தாக்கங்கள் மற்றும் சுற்றுச்சூழல் மேலாண்மை திட்டத்தை உள்ளடக்கிய உச்ச திறன் செயல்பாட்டிற்காக EIA-EMP அறிக்கை தயாரிக்கப்படும். தரவு மற்றும் தகவல், கணிப்பு மாதிரியாக்கம் உட்பட தாக்கங்கள் பற்றிய தரவு உருவாக்கம்.... MTPA அனுமதிக்கப்பட்ட திட்டம்/சுரங்கத் திட்டத்தின் அடிப்படையில் கனிம உற்பத்தியின் MTPA.... MTPA. அடிப்படை தரவு சேகரிப்பு பருவமழை தவிர எந்த பருவத்திலும் (மூன்று மாதங்கள்) இருக்கலாம்.	2,73,005 மீ3 செயல்பாட்டின் உச்சக்கட்டத் திறன், பாதிப்புகள் மற்றும் சுற்றுச்சூழல் மேலாண்மைத் திட்டத்தை அத்தியாயம்- IV மற்றும் அத்தியாயம்-10ல் திட்டக் குறிப்பிட்ட செயல்பாடுகளில் உள்ளடக்கியது. CPCB அறிவிப்பு மற்றும் MoEF & CC வழிகாட்டுதல்களின்படி 2024 மார்ச்-மே 2024க்கு பிந்தைய பருவ மழைக்காலத்திற்கான அடிப்படை தரவு சேகரிக்கப்பட்டது. அத்தியாயம் எண். III இல் உள்ள விவரங்கள்

<p>பின் டிராப் மற்றும் 500-1000 மீ இடைவெளியில் என்னுடைய ஒருங்கிணைப்புடன் சரியான KML கோப்பு வழங்கப்பட வேண்டும்.</p>	<p>குறிப்பிட்டது, அத்தியாயம்-II இல் தூண்களின் ஒருங்கிணைப்புகளுடன் குத்தகைப் பகுதியைக் காட்டும் கூடுகள் எர்த் படம்.</p>
<p>மைய மண்டலத்தின் ஆய்வுப் பகுதி வரைபடம் (திட்டப் பகுதி) மற்றும் தாங்கல் மண்டலத்தின் 10 கிமீ பரப்பளவு (1: 50,000 அளவு) நிலப் பயன்பாடு, ஆறுகள்/ஓடைகள்/நடுவாய்கள்/கால்வாய்கள் உள்ளிட்ட மேற்பரப்பு வடிகால் அமைப்பு போன்ற முக்கிய நிலப்பரப்பு அம்சங்களைத் தெளிவாகக் கோடிட்டுக் காட்டுகிறது. மக்கள் வசிக்கும் இடங்கள், ரயில்வே, சாலைகள், குழாய்கள், பெரிய தொழிற்சாலைகள், சுரங்கங்கள் மற்றும் பிற மாசுபடுத்தும் மூலங்கள் உள்ளிட்ட முக்கிய கட்டுமானங்கள். உயிர்க்கோளக் காப்பகங்கள்/தேசியப் பூங்காக்கள்/WL சரணாலயங்கள்/ யானைகள் காப்பகங்கள், காடுகள் (ஒதுக்கப்பட்ட/பாதுகாக்கப்பட்ட), விலங்கினங்களின் இடம்பெயர்ந்த இடங்கள், அழிந்து வரும் விலங்கினங்கள் மற்றும் மருத்துவ மற்றும் பொருளாதார முக்கியத்துவம் வாய்ந்த தாவரங்கள் போன்ற சுற்றுச்சூழல் உணர்வுப் பகுதிகள் 15 கி.மீ. பகுதி கொடுக்கப்பட வேண்டும். மேலே உள்ள விவரங்கள் அட்டவணை வடிவத்திலும் வழங்கப்பட வேண்டும். விவசாய நிலத்தை வரையறுக்கும் மைய மண்டலத்தைக் காட்டும் வரைபடம் (வருவாய்ப் பதிவேடுகளில் வரையறுக்கப்பட்டுள்ள நீர்ப்பாசனம் மற்றும் பாசனம் இல்லாத, சாகுபடி செய்ய முடியாத நிலம், வனப் பகுதிகள் (பதிவுகளின்படி), நீர்நிலைகள் போன்ற பிற இயற்பியல் அம்சங்களுடன் வழங்கப்பட வேண்டும்.</p>	<p>ஆய்வுப் பகுதியின் 10 கிமீ சுற்றளவு நிலப் பயன்பாடு மற்றும் நிலப்பரப்பு அத்தியாயம் எண் III இல் விவாதிக்கப்பட்டுள்ளது.</p> <p>10கிமீ சுற்றளவு கொண்ட திட்டப் பகுதியின் புவியியல் வரைபடம் படம் எண். 2.5, பக்கம் எண். 20.</p> <p>பகுதியின் புவியியல் அத்தியாயம் எண் 2 படம் எண் 2.6, பக்கம் எண் 20 இல் கொடுக்கப்பட்டுள்ளது</p> <p>திட்டப் பகுதியின் சுற்றளவில் 10 கிமீ சுற்றளவில் தேசியப் பூங்காக்கள், உயிர்க்கோளக் காப்பகங்கள், வனவிலங்கு வழித்தடங்கள் மற்றும் புலி/யானை காப்பகங்கள் எதுவும் இல்லை.</p> <p>ஆய்வுப் பகுதியின் நிலப் பயன்பாடு மற்றும் நிலப்பரப்பு ஆகியவை அத்தியாயம் எண். III இல் நீர்நிலைகள், ஓடை, கால்வாய் போன்ற இயற்பியல் அம்சங்களுடன் விவாதிக்கப்பட்டுள்ளன.</p>
<p>விவசாய நிலத்தை வரையறுக்கும் மைய மண்டலத்தைக் காட்டும் வரைபடம் (வருவாய்ப் பதிவேடுகளில் வரையறுக்கப்பட்டுள்ள நீர்ப்பாசனம் மற்றும் பாசனம் இல்லாத, சாகுபடி செய்ய முடியாத நிலம், வனப் பகுதிகள் (பதிவுகளின்படி), நீர்நிலைகள் போன்ற பிற இயற்பியல் அம்சங்களுடன் வழங்கப்பட</p>	<p>ஆய்வுப் பகுதியின் நிலப் பயன்பாடு மற்றும் நிலப்பரப்பு ஆகியவை அத்தியாயம் எண். III இல் நீர்நிலைகள், ஓடை, கால்வாய் போன்ற இயற்பியல் அம்சங்களுடன் விவாதிக்கப்பட்டுள்ளன.</p>

<p>மைய மண்டலத்தின் வடிகால் பகுதி மற்றும் ஆய்வுப் பகுதியின் 25 கி.மீ (மைய மண்டலத்தின் நீர்நிலைகள் இறுதியில் குத்தகை/திட்டப் பகுதிக்கு வெளியே உள்ள முக்கிய ஆறுகள்/ ஓடைகளில் சேரும்) பகுதியைக் காட்டும் விளிம்பு வரைபடமும் தனி வரைபடத்தில் தெளிவாகக் குறிப்பிடப்பட வேண்டும்.</p>	<p>10கிமீ சுற்றளவுக்கு நீரோடைகள் மற்றும் ஏரிகள் போன்றவற்றைக் காட்டும் வடிகால் வடிவத்தைப் பயன்படுத்தி DEM தரவு, அத்தியாயம் எண். 3 இல் விவாதிக்கப்பட்டது.</p>
<p>சுரங்கத்தின் உள்ளேயும் வெளியேயும் உள்ள 25 கிமீ பரப்பளவைக் கொண்ட நீர்ப்பிடிப்புப் பகுதியின் பெயர்கள், ஆறுகள்/ நதிநீர் அமைப்பு விவரங்கள் மற்றும் அதற்குரிய ஒழுங்குமுறை ஆகியவை வழங்கப்பட வேண்டும். முக்கிய நதிகளின் படுகையுடன் கூடிய நீர்ப்பிடிப்புப் பகுதியின் வடிகால் அமைப்பை வரைபடம் தெளிவாகக் குறிக்க வேண்டும். வடிகால்/ஆற்றின் திசைதிருப்பலுக்குத் திருப்பிவிடப்பட வேண்டிய நீரின் நீளம், அளவு மற்றும் தரம் ஆகியவற்றை விரிவுபடுத்த வேண்டும்.</p>	<p>10 கிமீ சுற்றளவில் நீரோடைகள் மற்றும் ஏரிகள் போன்றவற்றைக் காட்டும் வடிகால் அமைப்பு அத்தியாயம் எண். 3 இல் விவாதிக்கப்பட்டுள்ளது.</p>
<p>(கனிம இருப்பு விவரங்கள், ஆய்வுப் பகுதியின் புவியியல் நிலை மற்றும் வேலை செய்ய வேண்டிய தையல்கள், இறுதி வேலை ஆழம் மற்றும் சுரங்க வாழ்க்கையின் இறுதி வரை முற்போக்கான நிலை வாரியான வேலைத் திட்டம் ஆகியவை அங்கீகரிக்கப்பட்ட மதிப்பிடப்பட்ட திறன் மற்றும் காலண்டர் திட்டங்களின் அடிப்படையில் வழங்கப்பட வேண்டும். அங்கீகரிக்கப்பட்ட சுரங்கத் திட்டம் மற்றும் பிரிவுகளின் உற்பத்தி, சுரங்கத் திட்டத்தின் விவரங்களில் காட்டப்பட வேண்டும், மேலும் சுரங்கத்தை மூடும் திட்டத்திற்கு தகுதியான ஆணையம் வழங்க வேண்டும். மற்றும் விரிவாக்க திட்டங்கள்.</p>	<p>நிலத்தின் அம்சங்களைக் காட்டும் அத்தியாயம்-2 இல் உள்ள விவரங்கள். மேலும் அங்கீகரிக்கப்பட்ட சுரங்கத் திட்டத்தை இணைப்பில் இணைக்கப்பட்டுள்ளது.</p>

<p>சுரங்க முறைகள், தொழில்நுட்பம், பயன்படுத்த வேண்டிய உபகரணங்கள், முதலியன பற்றிய விவரங்கள், குறிப்பிட்ட தொழில்நுட்பத்தைத் தேர்ந்தெடுப்பதற்கான பகுத்தறிவு மற்றும் சாத்தியமான தாக்கங்களைப் பொறுத்து பயன்படுத்த முன்மொழியப்பட்ட உபகரணங்களை வழங்க வேண்டும்.</p>	<p>இது இயந்திரமயமாக்கப்பட்ட முறையில் செயல்பட முன்மொழியப்பட்ட திறந்தவெளி குவாரி நடவடிக்கையாகும். சாதாரண கல் குவாரி உருவாக்கம் ஒரு கடினமான, கச்சிதமான மற்றும் ஒரே மாதிரியான உடலாகும்.</p> <p>பெஞ்சின் உயரம் மற்றும் அகலம் 90° பெஞ்ச் கோணங்களுடன் 5மீ ஆக பராமரிக்கப்படும்.</p> <p>சுரங்க மேலாளர், மைன்ஸ் ஃபோர்மேன் மற்றும் மைனிங் மேட் போன்ற திறமையான நபர்களின் மேற்பார்வையில் குவாரி நடவடிக்கைகள் மேற்கொள்ளப்படும்.</p> <p>சுற்றுச்சூழல் அனுமதியைப் பெற்ற பிறகு DGMS இலிருந்து தேவையான அனுமதிகள் பெறப்படும்.</p>
<p>நீரியல், இயற்கை வடிகால் மாற்றியமைத்தல், ML மற்றும் குத்தகை/திட்டத்தை ஒட்டி பாயும் ஆறுகள்/நீர்ப் பாதைகளை திசை திருப்புதல் மற்றும் வழித்தடமாக்குதல் மற்றும் தற்போதுள்ள பயனர்கள் மீதான தாக்கம் மற்றும் சுரங்க நடவடிக்கைகளின் தாக்கம்.</p>	<p>மேற்பரப்பு நீர் மற்றும் நிலத்தடி நீர் உள்ளிட்ட நீர் சூழலின் தாக்க ஆய்வுகள் மற்றும் தணிப்பு நடவடிக்கைகள் அத்தியாயம் 4 இல் விவாதிக்கப்பட்டுள்ளன.</p>
<p>குவாரி பகுதி, OB டம்ப்ஸ், கிரீன் பெல்ட், பாதுகாப்பு மண்டலம், கட்டிடங்கள், உள்கட்டமைப்பு, ஸ்டாக்யார்ட், டவுன்ஷிப்/காலனி (எம்.எல்.க்கு உள்ளேயும் அதை ஒட்டியும்) சுரங்க நடவடிக்கைகளுக்காக முன்மொழியப்பட்ட நிலத்தை உடைப்பதைக் காட்டும் சுரங்கத்தின் விரிவான தளத் திட்டம்.), இடையூறு இல்லாத பகுதி -ஏதேனும் இருந்தால், குத்தகை / திட்டப் பகுதிகளை ஒட்டிய இயற்கை வடிகால்களுடன், தற்போதுள்ள சாலைகள், வடிகால்கள்/இயற்கை நீர்நிலைகள் போன்ற நிலப்பரப்பு அம்சங்கள் தடையின்றி விடப்பட வேண்டும், மேலும் கரைகள்/கட்டுகள் கட்டும் வகையில் அவற்றை மாற்றியமைத்தல், முன்மொழியப்பட்ட நீர்நிலைகள்/மறு-சேனல்கள், அணுகுமுறை சாலைகள், பெரிய இழுத்துச் செல்லும் சாலைகள் போன்றவை குறிப்பிடப்பட வேண்டும்.</p>	<p>பொருந்தாது.</p> <p>கழிவுக் கொட்டகை மேலாண்மை பற்றிய விவரங்கள் அத்தியாயம் எண் 4 இல் கொடுக்கப்பட்டுள்ளன.</p>

அப்பகுதியின் அசல் நிலப் பயன்பாடு (விவசாய நிலம்/ வனப்பகுதி/ மேய்ச்சல் நிலம்/ தரிசு நிலம்/ நீர்நிலைகள்) கீழே கொடுக்கப்பட்டுள்ள அட்டவணையின்படி வழங்கப்பட வேண்டும். திட்டத்தின் தாக்கங்கள், நில பயன்பாட்டில் ஏதேனும் இருந்தால், குறிப்பாக, விவசாய நிலம்/காடு/மேய்ச்சல் நிலம்/நீர்நிலைகள் குத்தகை/திட்டத்திற்கு உட்பட்டவை மற்றும் சுரங்க நடவடிக்கைகளுக்காக கையகப்படுத்தப்பட்டவை பகுப்பாய்வு செய்யப்பட வேண்டும். மேற்பரப்பு உரிமைகள் மற்றும் சுரங்க உரிமைகளின் கீழ் பரப்பளவு குறிப்பிடப்பட வேண்டும்.

ML. திட்ட நில பயன்பாடு	மேற்பரப்பு உரிமைகளுக்கு உட்பட்ட பகுதி(எக்ளேர்)	சுரங்க உரிமையின் கீழ் பகுதி (எக்ளேர்)	இரண்டிற்கும் உட்பட்ட பகுதி (எக்ளேர்)
விவசாய நிலம்			
வன நிலம்			
மேய்ச்சல் நிலம்			
குடியேற்றங்கள்			
மற்றவை (குறிப்பிடவும்)			

விவரங்கள்	பரப்பளவு (ஹெக்டேர்)
கட்டிடங்கள்	
உள்கட்டமைப்பு	
சாலைகள்	
மற்றவை (குறிப்பிடவும்)	
மொத்தம்	

ஆய்வுப் பகுதியின் நிலப் பயன்பாடு மற்றும் நிலப்பரப்பு அத்தியாயம் எண் 3 இல் விவாதிக்கப்பட்டுள்ளது.

செயல்பாட்டிற்கு முந்தைய, செயல்பாட்டு மற்றும் செயல்பாட்டுக்கு பிந்தைய கட்டங்களைக் காட்டும் திட்டப் பகுதியின் நில பயன்பாட்டுத் திட்டம் அத்தியாயம் எண். 2, அட்டவணை எண் 2.5 இல் விவாதிக்கப்பட்டுள்ளது.

விளக்கம்	தற்போதைய பகுதி (Ha)	குத்தகைக் காலத்தின் முடிவில் உள்ள பகுதி (Ha)
சுவாரி குழி	Nil	4.13.90
உள்கட்டமைப்பு	Nil	0.02.00
சாலைகள்	Nil	0.05.00
பசுமை அரண்	Nil	0.67.00
பயன்படுத்தப்படாத பகுதி	4.99.39	0.11.49
ஒட்டுமொத்தம்	4.99.39	4.99.39

ஆய்வுப் பகுதியில் (10 கி.மீ.) தற்போதுள்ள தாவரங்கள் மற்றும் விலங்கினங்கள் குறித்த ஆய்வு சம்பந்தப்பட்ட துறையின் நிறுவனத்தால் மேற்கொள்ளப்பட வேண்டும். மைய மற்றும் ஆய்வுப் பகுதிக்கு தனித்தனியாக அங்கீகரிக்கப்பட்ட தாவரங்கள் மற்றும் விலங்கினங்களின் பட்டியலையும், அழிந்துவரும் விலங்கினங்களின் இடம்பெயர்வு நடைபாதையின் ஒரு பகுதியாக ஆய்வுப் பகுதி அமைகிறதா என்பதைத் தெளிவாகக் குறிப்பிடும் அறிக்கையும் கொடுக்கப்பட வேண்டும். ஆய்வுப் பகுதி தாவரங்கள் மற்றும் விலங்கினங்களை ஆபத்தில் ஆழ்த்தியிருந்தால், அல்லது அட்டவணை-1 இனங்கள் அவ்வப்போது சென்று அல்லது வாழ்விடமாகப் பயன்படுத்தினால், அல்லது சுற்றுச்சூழலின் உணர்திறன் பகுதியிலிருந்து 15 கி.மீக்குள் திட்டம் அமைந்திருந்தால், அல்லது இடம்பெயர்வு நடைபாதையாகப் பயன்படுத்தப்பட்டால், ஒரு விரிவான பாதுகாப்புத் திட்டம் மற்றும் பொருத்தமான வரவு செலவுத் திட்ட ஒதுக்கீடுகள் தயாரிக்கப்பட்டு EIA-EMP அறிக்கையுடன் சமர்ப்பிக்கப்பட வேண்டும்; மற்றும் மாநில அரசாங்கத்தின் CWLW இன் கருத்துகள்/கவனிப்பு. மேலும் பெற்று தரப்பட வேண்டும்.

ஆய்வுப் பகுதியின் விரிவான உயிரியல் ஆய்வு [மைய மண்டலம் மற்றும் இடையக மண்டலம் (சுரங்க குத்தகையின் சுற்றளவில் 10 கி.மீ சுற்றளவு)] அத்தியாயம் எண். 3 இன் கீழ் மேற்கொள்ளப்பட்டு விவாதிக்கப்பட்டது.

வனவிலங்கு பாதுகாப்புச் சட்டம் 1972 இன் படி ஆய்வுப் பகுதிக்குள் கவனிக்கப்பட்ட அட்டவணை I வகை விலங்குகள் இல்லை, மேலும் IUCN இன் படி எந்த உயிரினமும் பாதிக்கப்படக்கூடிய, ஆபத்தான அல்லது அச்சுறுத்தும் வகைகளில் இல்லை. ஆய்வுப் பகுதியில் அழிந்து வரும் சிவப்புப் பட்டியல் இனங்கள் எதுவும் இல்லை.

ஒரு பருவகால (மழைக்காலம் தவிர) சுற்றுச்சூழல் தரம் பற்றிய முதன்மை அடிப்படை தரவு - காற்று (PM10, PM2.5, SO_x, NO_x மற்றும் ஹைவி மெட்டல்களான Hg, Pb, Cr, As போன்றவை), சத்தம், நீர் (மேற்பரப்பு மற்றும் நிலத்தடி நீர்), மண் - AAQ சேகரிப்பு காலத்திற்கான அதே பருவத்துடன் ஒத்துப்போகும் ஒரு சீசன் மீட் டேட்டாவுடன் சேர்த்து வழங்கப்பட வேண்டும். அந்தந்த ஆய்வகத்தின் NABL/ MoEF & CC சான்றிதழின் விவரம் மற்றும் வழங்கப்பட வேண்டிய ஆலோசகரின் NABET அங்கீகாரம் வழங்க பட வேண்டும்.

CPCB அறிவிப்பு மற்றும் MoEF & CC வழிகாட்டுதல்களின்படி மார்ச்-மே 2024 கோடை சீசனுக்கான அடிப்படைத் தரவு சேகரிக்கப்பட்டது. அத்தியாயம் எண். 3 இல் உள்ள விவரங்கள்.

<p>ஆய்வுப் பகுதியின் வரைபடம் (1: 50, 000 அளவுகோல்) வாழ்விடங்கள், பிற தொழில்கள்/சுரங்கங்கள், மாசுபடுத்தும் ஆதாரங்களின் இருப்பிடம் ஆகியவற்றைக் காட்டும் பல்வேறு மாதிரி நிலையங்களின் இருப்பிடத்தைக் காட்டும். குத்தகை/திட்டப் பகுதியின் அளவு, கீழ்க்காற்று (காற்று) / கீழ்நிலை (மேற்பரப்பு நீர்) / நிலத்தடி நீர் ஆட்சி (ஓட்டத்தின் அடிப்படையில்) முன்மொழியப்பட்ட பாதிப்புகள் ஆகியவற்றின் அடிப்படையில் மைய மற்றும் இடையக மண்டலங்களில் உள்ள மாதிரி நிலையங்களின் எண்ணிக்கை மற்றும் இருப்பிடம் தேர்ந்தெடுக்கப்பட வேண்டும்.) ஒரு நிலையம் மேல்காற்று/அப்ச்ட்ரீம்/பாதிப்பு இல்லாத/மாசுபடுத்தாத பகுதியில் கட்டுப்பாட்டு நிலையமாக இருக்க வேண்டும். CPCB வழிகாட்டுதல்கள் மற்றும் ISI தரநிலைகள் மற்றும் CPCB வகைப்பாட்டின்படி நிலத்தடி நீர் மற்றும் மேற்பரப்பு நீர் ஆகிய இரண்டிற்கும் நீர் சோதனைக்கான அளவுருக்கள் மற்றும் பொருந்தக்கூடிய இடங்களில் கண்காணிப்பு இருக்க வேண்டும். குறிப்பிட்ட தரநிலைகளுடன் கவனிக்கப்பட்ட மதிப்புகள் வழங்கப்பட வேண்டும்.</p>	<p>பல்வேறு மாதிரி நிலையங்களைக் காட்டும் அத்தியாயம்-3 இல் உள்ள விவரங்கள் CPCB வழிகாட்டுதல்களின்படி.</p>
<p>சரியான அடிப்படைக் காற்றின் தர மதிப்பீட்டிற்கு, அப்பகுதியில் உள்ள காற்று முறை மதிப்பாய்வு செய்யப்பட வேண்டும், அதன்படி AAMSQ இன் இருப்பிடம் காற்றின் தரத் தரவுகளை கீழ்க்காற்றுப் பகுதிகளில் போதுமான கண்காணிப்பு நிலையங்கள் மூலம் சேகரிப்பதன் மூலம் திட்டமிடப்பட வேண்டும். அடிப்படைத் தரவைச் சேகரிப்பதற்கான கண்காணிப்பு இருப்பிடம் ஒட்டுமொத்தமாக 10 கிமீ இடையக மண்டலத்தை உள்ளடக்கியதாக இருக்க வேண்டும், அதாவது 10 கிமீ இடையகப் பகுதியில் சிதறடிக்கப்பட வேண்டும். விரிவாக்கம் ஏற்பட்டால், CAAQMS இன் காட்டப்படும் தரவு மற்றும் வழங்கப்பட வேண்டிய கண்காணிப்புத் தரவுகளுடன் அதன் ஒப்பீடு.</p>	<p>AERMOD காட்சி 13 மாடலைப் பயன்படுத்தி, காற்றின் தர மாடலிங் மற்றும் காற்றுத் தர மாதிரிகள், GLC இன் மாசுபடுத்திகளின் அதிகரிப்பைக் கணிக்கப்பட்டது. அத்தியாயம் எண். 4 இல் உள்ள விவரங்கள்.</p>

<p>சாலையின் இருபுறமும் 100 மீட்டர் தொலைவில் குடியிருப்புகள் இருப்பதுடன், காற்றின் தரத்தில் ஏற்படும் பாதிப்பு, அதன் சரியான நடவடிக்கைகள் மற்றும் சாலையை விரிவுபடுத்துவதற்கான காலக்கெடுவுடன் செயல்திட்டத்துடன் விரிவான போக்குவரத்து ஆய்வு. இந்த திட்டம் எண்ணிக்கையை அதிகரிக்கும். கார்பன் உமிழ்வுக்கு மறைமுகமாகப் பங்களிக்கும் சாலையோரம் உள்ள வாகனம், இழப்பீட்டுத் திட்டம் என்ன என்பதை EIA/ EMP அறிக்கையில் தெளிவாகக் குறிப்பிட வேண்டும்.</p>	<p>போக்குவரத்தின் தாக்கத்தை ஆய்வு செய்வதற்காக போக்குவரத்து அடர்த்தி கணக்கெடுப்பு மேற்கொள்ளப்பட்டது IRC வழிகாட்டுதல்கள் 1961 இன் படி ஆய்வு பகுதி மற்றும் திட்டப் பகுதியிலிருந்து முன்மொழியப்பட்ட போக்குவரத்து காரணமாக குறிப்பிடத்தக்க தாக்கம் எதுவும் இல்லை என்று ஊகிக்கப்படுகிறது. அத்தியாயம்-II இல் விவரங்கள்.</p>
<p>உண்மையான கணக்கெடுப்பு அறிக்கையுடன் நடத்தப்படும் சமூக-பொருளாதார ஆய்வு மற்றும் மக்கள்தொகை கணக்கெடுப்புத் தரவுகளிலிருந்து வழங்கப்பட வேண்டிய ஒப்பீட்டு மதிப்பீட்டை EIA/ EMP அறிக்கையிலும் வழங்க வேண்டும், மேலும் ஆய்வுப் பகுதியின் தொழில் நிலை மற்றும் பொருளாதார நிலை மற்றும் பொருளாதார ரீதியாக என்ன திட்டம் பங்களிக்கும் என்பது தெளிவாகக் குறிப்பிடப்பட வேண்டும். ஆய்வுப் பகுதியில் உள்ள உள்கட்டமைப்பு வசதிகள் மற்றும் வசதிகளின் நிலை மற்றும் வழங்கப்பட வேண்டிய மக்கள்தொகைக் கணக்கெடுப்புத் தரவுகளுடன் ஒப்பீட்டு மதிப்பீடு மற்றும் பின்பற்றப்பட வேண்டிய CSR செயல்பாடுகளுக்கான தேவை அடிப்படையிலான கணக்கெடுப்பின் துவக்கம் மற்றும் அளவீடு ஆகியவற்றுடன் அதை இணைக்க வேண்டும்.</p>	<p>ஆய்வுப் பகுதியின் தொழில் நிலை மற்றும் பொருளாதார நிலையுடன் அத்தியாயம்-3 சமூக-பொருளாதார ஆய்வில் விரிவாக உள்ளது. ஆய்வுப் பகுதியில் உள்ள உள்கட்டமைப்பு வசதிகள் மற்றும் வசதிகளின் நிலையையும் இந்த ஆய்வில் சேர்க்க வேண்டும்</p> <p>CSR அத்தியாயம் 8 இன் கீழ் விவாதிக்கப்படுகிறது.</p>
<p>சூழலியல் மற்றும் பல்லுயிர் ஆய்வு மேற்பரப்பின் உள்கட்டமைப்பு மேம்பாடு அல்லது சுரங்க நடவடிக்கைகளுக்காக வனப் பகுதியில் ஏற்படும் மாற்றத்தின் தாக்கத்தையும் குறிக்க வேண்டும். அந்தப் பகுதியின் காலநிலை மாற்றத்துடன் தொடர்புடையது மற்றும் காடுகளின் திசைதிருப்பலின் தாக்கத்தைக் குறைக்க திட்ட முன்மொழிபவரால் மேற்கொள்ளப்படும் இழப்பீட்டு நடவடிக்கை என்னவாக இருக்கும்.</p>	<p>அத்தியாயம்-3 இல் விரிவான சூழலியல் மற்றும் பல்லுயிர் ஆய்வு</p>

<p>பாதிப்பு மண்டலத்தில் உள்ள மக்களின் ஆரோக்கியம் மற்றும் சுரங்கத்திற்கான பணியாளர்கள் மற்றும் மனிதவளத்தின் தொழில்சார் ஆரோக்கியம் மற்றும் பாதுகாப்புக்கான நடவடிக்கைகள் குறித்த அடிப்படை தரவு சமர்ப்பிக்கப்பட வேண்டும்.</p>	<p>பாதிப்பு மண்டலத்தில் உள்ள அத்தியாயம்-4 மக்கள்தொகையில் விவரிக்கப்பட்டுள்ளது மற்றும் தொழில்சார் ஆரோக்கியம் மற்றும் பாதுகாப்புக்கான நடவடிக்கைகள் மற்றும் அத்தியாயம்-X இல் முன்மொழியப்பட்ட தொழில்சார் ஆரோக்கியம்</p>
<p>அப்பகுதியின் நீரியல் ஆட்சியில் முன்மொழியப்பட்ட திட்டம்/செயல்பாட்டின் தாக்கம் மதிப்பிடப்பட்டு அறிக்கை சமர்ப்பிக்கப்படும். GEC 2015 வழிகாட்டுதல்களின்படி நீரியல் ஆய்வுகள் தயாரிக்கப்பட்டு சமர்ப்பிக்கப்பட வேண்டும்.</p>	<p>குறிப்பிட்டு ஒப்புக்கொண்டார்.</p>
<p>நீண்ட கால கண்காணிப்பு நடவடிக்கைகள் உட்பட மைய மண்டலம் மற்றும் 10 கிமீ தாங்கல் மண்டலத்திற்குள் உள்ள நீர்வளவியல் மற்றும் நிலத்தடி நீர் ஆட்சியில் சுரங்கம் மற்றும் சுரங்கத்தில் இருந்து நீர் உறிஞ்சுதல் ஆகியவற்றின் தாக்கம் வழங்கப்பட வேண்டும். மழைநீர் சேகரிப்பு விவரங்கள் மற்றும் நிலத்தடி நீரை ரீசார்ஜ் செய்வதற்கான நடவடிக்கைகள் நிலத்தடி நீர் இருப்பு குறையும் போது மற்றும்/அல்லது அந்த பகுதி இருண்ட/சாம்பல் மண்டலத்திற்குள் இருந்தால் பிரதிபலிக்க வேண்டும்.</p>	<p>நிலத்தடி நீர் மட்டம், நிலத்தடி மட்டத்தில் இருந்து 62 மீட்டர் கீழே உள்ளது. இந்த திட்டங்களில், இறுதி ஆழம் 57 மீ Bgl ஆகும்</p> <p>ஒட்டுமொத்த EIA திட்டத்தில் (சுவாரி) சுவாரி நடவடிக்கைகள் நிலத்தடி நீர் அட்டவணையை குறுக்கிடாது என்று ஊகிக்கப்படுகிறது.</p>
<p>முன்கணிப்பிற்கான மாடலிங், தணிப்பு/தடுப்பு, தொடர் கண்காணிப்பு நடவடிக்கைகள் மற்றும் பாதுகாப்புச் சிக்கல்கள் உள்ளிட்ட நிலம் சரிவு பற்றிய ஆய்வு மேற்கொள்ளப்பட வேண்டும்.</p>	<p>அத்தியாயம்-IV இல் விவரிக்கப்பட்டுள்ள ஆய்வுப் பகுதியில் எதிர்பார்க்கப்பட்ட மற்றும் தணிப்பு நடவடிக்கைகள்.</p>
<p>விரிவான நீர் இருப்பு வழங்கப்பட வேண்டும். மணல் அள்ளுவதற்கு தண்ணீரைப் பயன்படுத்துதல் உள்ளிட்ட சுரங்க நடவடிக்கைகளில் பல்வேறு நடவடிக்கைகளுக்கு ஏற்ப தண்ணீர் தேவையை பிரித்து தனித்தனியாக வழங்க வேண்டும். சுரங்கத்தில் பயன்படுத்துவதற்கான நீர் ஆதாரம், மாநில அரசின் தகுதியான ஆணையத்தின் அனுமதி. மற்றும் போட்டியிடும் பயனர்களுக்கு ஏற்படும் பாதிப்புகள் வழங்கப்பட வேண்டும்.</p>	<p>மொத்த நீர் தேவை: 2.0 KLD அத்தியாயம் 2, அட்டவணை எண் 2.15 இன் கீழ் விவாதிக்கப்பட்டது, சுரங்க குழியில் (கிடைக்கும் போது) தேங்கியுள்ள மழைநீரில் இருந்தும், அங்கீகரிக்கப்பட்ட தண்ணீர் விற்பனையாளர்களிடமிருந்தும் தேவையான நீர் பூர்த்தி செய்யப்படும்.</p>
<p>சுற்றுச்சூழல் மேலாண்மை திட்டத்தின் ஒரு பகுதியாக செயல்படுத்தப்படும் அனைத்து காற்று மாசு கட்டுப்பாட்டு கருவிகளின் (APCEs) வடிவமைப்பு விவரங்களை திட்ட ஆதரவாளர் சமர்ப்பிக்க வேண்டும்.</p>	<p>அத்தியாயம்-3 இல் காற்றின் தரப் பகுப்பாய்விற்குப் பயன்படுத்தப்படும் முறை மற்றும் கருவி மற்றும் அத்தியாயம்-10 துணை 10.2 சுற்றுச்சூழல் கொள்கையில் காற்று மாசுக் கட்டுப்பாட்டு கருவிகள் (SPACEs)</p>

<p>சுரங்க செயல்பாடு மற்றும் கனிமப் போக்குவரத்துக்கு LNG/CNG அடிப்படையிலான சுரங்க இயந்திரங்கள் மற்றும் டிரக்குகளைப் பயன்படுத்த திட்ட ஆதரவாளர் முன்மொழிவார். ஆற்றலைப் பாதுகாக்க அல்லது புதுப்பிக்கத்தக்க ஆதாரங்களைப் பயன்படுத்துவதற்கு எடுக்கப்பட்ட நடவடிக்கைகள் ஆராயப்படும்.</p>	<p>அத்தியாயம்-2 அட்டவணை எண் 2.10ல் உள்ள இயந்திரங்கள் மற்றும் உபகரணங்களின் விவரங்கள்.</p>
<p>சுரங்க செயல்பாடு / சலவை ஆலை மற்றும் தொடர்புடைய கார்பன் உறிஞ்சுதல் திட்டத்தில் இருந்து பசுமை இல்ல வாயுக்களை மதிப்பிடுவதற்கான திட்ட ஆதரவாளர்.</p>	<p>குறிப்பிட்டு ஒப்புக்கொண்டார்</p>
<p>அதன் தணிப்பு நடவடிக்கைகள், இடர் மதிப்பீடு மற்றும் பேரிடர் தயார்நிலை மற்றும் மேலாண்மைத் திட்டத்துடன் கூடிய தள குறிப்பிட்ட தாக்க மதிப்பீடு வழங்கப்பட வேண்டும்.</p>	<p>ஒரு இடர் மதிப்பீடு மற்றும் பேரிடர் தயார்நிலை மற்றும் மேலாண்மை திட்டம் அத்தியாயம்- 7</p>
<p>சுரங்க முறை, தொழில்நுட்பம், தேர்ந்தெடுக்கப்பட்ட இயந்திரங்களின் பயன்பாடு மற்றும் காற்றின் தரம், கனிம போக்குவரத்து, கையாளுதல் மற்றும் சேமிப்பு/ஸ்டாக்யார்ட் போன்றவற்றின் தாக்கம், வெடிப்பு, சத்தம் மற்றும் அதிர்வுகளின் தாக்கம் ஆகியவை வழங்கப்பட வேண்டும்.</p>	<p>பயன்படுத்திய இயந்திரங்கள் மற்றும் தொழில்நுட்பத்தில் விரிவாக பாடம்-3 அட்டவணை 3.17 - காற்றின் தர பகுப்பாய்விற்கு பயன்படுத்தப்படும் முறை மற்றும் கருவி அத்தியாயம்-4 இல் விரிவான ஆய்வு தேர்வின் தாக்கம் சுரங்க முறை மற்றும் காற்றின் தரம் மற்றும் வெடிப்பு மற்றும் சத்தம் மற்றும் அதிர்வுகளின் தாக்கம்.</p>
<p>சுரங்கப் பகுதிக்குள் மற்றும் குத்தகை/திட்டத்திற்கு வெளியே கனிமப் போக்குவரத்தின் தாக்கங்கள், தப்பியோடிய உமிழ்வை உருவாக்கும் குறிப்பிட்ட பகுதிகளைக் குறிக்கும் ஓட்ட விளக்கப்படத்துடன் வழங்கப்பட வேண்டும். போக்குவரத்து, கையாளுதல், கனிம மற்றும் கழிவுகளை காற்றின் தரத்தில் மாற்றுதல், பணிமனையிலிருந்து வெளியேறும் கழிவுகள் போன்றவற்றின் தாக்கங்கள், HEMM மற்றும் பிற இயந்திரங்கள்/உபகரணங்களைப் பராமரிப்பதற்கான மேலாண்மைத் திட்டம் ஆகியவை கொடுக்கப்பட வேண்டும். தொழிலாளர்களுக்கான ஓய்வு இடங்கள் மற்றும் கேண்டின் போன்ற பல்வேறு வசதிகள் மற்றும் இந்த நடவடிக்கைகளில் இருந்து வெளியேறும் கழிவுகள் / மாசு சமை போன்ற விவரங்களும் வழங்கப்பட வேண்டும்.</p>	<p>IRC வழிகாட்டுதல்கள் 1961 இன் படி ஆய்வுப் பகுதியில் போக்குவரத்தின் தாக்கத்தை பகுப்பாய்வு செய்வதற்காக போக்குவரத்து அடர்த்தி கணக்கெடுப்பு மேற்கொள்ளப்பட்டது, மேலும் திட்டப் பகுதியிலிருந்து முன்மொழியப்பட்ட போக்குவரத்து காரணமாக குறிப்பிடத்தக்க தாக்கம் எதுவும் இல்லை என்று ஊகிக்கப்படுகிறது. அத்தியாயம் 2 இல் விவரங்கள். குவாரி குத்தகைக்கு வழங்கப்பட்ட பிறகு, சுரங்கத் தொழிலாளர்களுக்கு உள்கட்டமைப்பு மற்றும் இதர வசதிகள் வழங்கப்படும், மேலும் இது அத்தியாயம் எண்.2 இல் விவாதிக்கப்பட்டுள்ளது.</p>

<p>வாகன நிறுத்துமிடம், ஓய்வு பகுதிகள் மற்றும் கேன்டீன் போன்றவற்றின் அடிப்படையில் தொழிலாளர்களுக்கு வழங்கப்பட வேண்டிய பல்வேறு வசதிகள் மற்றும் இந்த நடவடிக்கைகளால் ஏற்படும் கழிவுகள்/மாசு சுமை பற்றிய விவரங்களும் அளிக்கப்பட வேண்டும்.</p>	<p>குவாரி குத்தகைக்கு வழங்கப்பட்ட பிறகு, சுரங்கத் தொழிலாளர்களுக்கு உட்கட்டமைப்பு மற்றும் இதர வசதிகள் வழங்கப்படும், மேலும் இது அத்தியாயம் எண்.2 இல் விவாதிக்கப்பட்டுள்ளது.</p>
<p>மொபைல்/ஸ்டாடிக் வாட்டர் ஜெட் விமானத்தின் எண்ணிக்கை மற்றும் செயல்திறன், சுரங்கத்தின் உள்ளே உள்ள முக்கிய கனிமப் போக்குவரத்துச் சாலையில் மூடுபனி பீரங்கி தெளிக்கும் அமைப்பு, சுரங்கம்/ஸ்டாடிக்/சைடிங்கிற்கான அணுகு சாலைகள் மற்றும் காற்றின் தரத்தை பாதிக்கும் வகையில் அவற்றின் பயன்பாட்டின் அதிர்வெண் ஆகியவை வழங்கப்பட வேண்டும்..</p>	<p>அணுகு சாலைகள் போன்றவற்றுடன் கனிமப் போக்குவரத்துப் பாதைக்கான அத்தியாயம்-2ல் விவரிக்கப்பட்டுள்ளது, மேலும் காற்றின் தரத்தைப் பாதிக்கும் விவரம் கொடுக்கப்பட்ட அத்தியாயம்-4.</p>
<p>கருத்தியல் இறுதி சுரங்க மூடல் திட்டம் மற்றும் சுரங்கத்திற்கு பிந்தைய நில பயன்பாடு மற்றும் நிலம்/வாழ்விடத்தை முன்கூட்டிய நிலைக்கு மீட்டமைத்தல் ஆகியவை வழங்கப்பட வேண்டும். வெட்டியெடுக்கப்பட்ட பகுதியின் சூழலியல் மறுசீரமைப்பு மற்றும் சுரங்கத்திற்குப் பிந்தைய நிலத்தைப் பயன்படுத்துவதற்கான திட்டம் விரிவான செலவு ஏற்பாடுகளுடன் தயாரிக்கப்பட வேண்டும். கழிவுகளின் தாக்கம் மற்றும் மேலாண்மை மற்றும் மறு கையாளுதல் (பொருந்தக்கூடிய இடங்களில்) மற்றும் பின் நிரப்புதல் மற்றும் முற்போக்கான சுரங்க மூடல் மற்றும் மறுசீரமைப்பு ஆகியவை வழங்கப்பட வேண்டும்.</p>	<p>அத்தியாயம் 2 இன் கீழ் விவாதிக்கப்பட்டது. சுரங்க மூடல் திட்டம் என்பது அங்கீகரிக்கப்பட்ட சுரங்கத் திட்டத்தின் ஒரு பகுதியாக இணைக்கப்பட்ட தொகுதி - 1 ஆக இணைக்கப்பட்டுள்ளது.</p>
<p>போதுமான பசுமை அரண் அருகிலுள்ள பகுதிகள், கனிம இருப்பு முற்றம் மற்றும் கனிமப் போக்குவரத்துப் பகுதி ஆகியவை தேர்ந்தெடுக்கப்பட்ட இனங்களின் விவரங்களுடன் வழங்கப்பட வேண்டும் மற்றும் உயிர்வாழும் விகிதம் குறிப்பாக போக்குவரத்து வழியைச் சுற்றி பசுமை அரண் மேம்பாடு மேற்கொள்ளப்பட வேண்டும்.</p>	<p>பசுமை அரண் மேம்பாட்டுத் திட்டம் அத்தியாயம் 4 இன் கீழ் விவாதிக்கப்படுகிறது,</p>

<p>EMP இன் செலவு (மூலதனம் மற்றும் தொடர்ச்சியானது) திட்டச் செலவு மற்றும் முற்போக்கான மற்றும் இறுதி சுரங்க மூடல் திட்டத்தில் சேர்க்கப்பட வேண்டும்.</p>	<p>மொத்த செலவு மற்றும் விவரங்கள் அத்தியாயம் எண் 10 இல் கொடுக்கப்பட்டுள்ளது.</p>
<p>ஆர்&ஆர் பற்றிய விவரங்கள். ஆய்வுப் பகுதியில் கண்டறியப்பட்ட மக்கள்தொகையின் (பழங்குடியினர், SC/ST, BPL குடும்பங்கள் உட்பட) தற்போதுள்ள சமூக-பொருளாதார நிலை மற்றும் இடம்பெயர்ந்த மக்களை மீள்குடியேற்றுவதற்கான பரந்த திட்டம், மீள்குடியேற்ற காலனிக்கான இடம், மாற்று இடம் பற்றிய தரவுகளுடன் விரிவான திட்டக் குறிப்பிட்ட R&R திட்டம் இடம்பெயர்ந்த மக்களுக்கான வாழ்வாதார கவலைகள்/வேலைவாய்ப்பு, வழங்கப்படும் குடிமை மற்றும் வீட்டு வசதிகள் போன்றவை மற்றும் செலவுகள் மற்றும் R&R திட்டத்தை செயல்படுத்துவதற்கான அட்டவணையுடன் கொடுக்கப்பட வேண்டும்.</p>	<p>பொருந்தாது. 300 மீட்டர் சுற்றளவில் அங்கீகரிக்கப்பட்ட குடியிருப்புகள் இல்லை. எனவே, திட்டத்தால் பாதிக்கப்பட்ட மக்களுக்கான R&R திட்டம் / இழப்பீடு விவரங்கள் (PAP) எதிர்பார்க்கப்படுவதில்லை மற்றும் இந்தத் திட்டத்திற்குப் பொருந்தாது.</p>
<p>CSR திட்டத்துடன் கிராமங்களின் விவரங்கள் மற்றும் திட்டத்தின் வாழ்நாள் முழுவதும் குறிப்பிட்ட நடவடிக்கைகளுக்கான குறிப்பிட்ட பட்ஜெட் ஒதுக்கீடுகள் (மூலதனம் மற்றும் தொடர்ச்சி) கொடுக்கப்பட வேண்டும்.</p>	<p>CSR அத்தியாயம் 8-ன் கீழ் விவாதிக்கப்பட்டுள்ளது. மேலும் பாடம்-10 இல் திட்டத்தின் வாழ்நாள் முழுவதும் குறிப்பிட்ட செயல்பாடுகளுக்கான குறிப்பிட்ட பட்ஜெட் ஏற்பாடுகள் (மூலதனம் மற்றும் தொடர்ச்சியானது).</p>
<p>கார்ப்பரேட் சுற்றுச்சூழல் பொறுப்பு:</p>	<p>CER அத்தியாயம் 8 இன் கீழ் விவாதிக்கப்படுகிறது.</p>
<p>அ) நிறுவனம், இயக்குநர்கள் குழுவால் அங்கீகரிக்கப்பட்ட நன்கு வரையறுக்கப்பட்ட சுற்றுச்சூழல் கொள்கையைக் கொண்டிருக்க வேண்டும்.</p>	<p>அத்தியாயம்-10 சுற்றுச்சூழல் கொள்கையில் விரிவாக உள்ளது</p>
<p>ப) சுற்றுச்சூழல் கொள்கையானது, சுற்றுச்சூழல் அல்லது வன விதிகள்/நிபந்தனைகளின் மீறல்கள்/விலகல்/ மீறல்கள் ஆகியவற்றைக் கவனத்தில் கொள்ள நிலையான செயல்பாட்டு செயல்முறை/செயல்முறைகளை பரிந்துரைக்க வேண்டும்.</p>	
<p>ச) சுற்றுச்சூழல் பிரச்சினைகளைக் கையாள்வதற்கும், சுற்றுச்சூழல் அனுமதி நிபந்தனைகளுக்கு இணங்குவதை உறுதி செய்வதற்கும் நிறுவனத்தின் படிநிலை அமைப்பு அல்லது நிர்வாக ஆணை வழங்கப்பட வேண்டும்.</p>	<p>சுற்றுச்சூழல் கண்காணிப்பு பிரிவு அத்தியாயம் 6 இன் கீழ் விவாதிக்கப்பட்டது</p>

<p>d) முறையான காசோலைகள் மற்றும் நிலுவைகளைப் பெற, நிறுவனம் மற்றும்/அல்லது பங்குதாரர்கள் அல்லது பங்குதாரர்களின் இயக்குநர்கள் குழுவிற்கு இணக்கமின்மை/சுற்றுச்சூழல் விதிமுறைகளை மீறுதல் பற்றி நன்கு அறியப்பட்ட அமைப்பைக் கொண்டிருக்க வேண்டும்.</p>	<p>சுற்றுச்சூழல் கண்காணிப்பு பிரிவு அத்தியாயம் 6 இன் கீழ் விவாதிக்கப்பட்டது.</p>
<p>இ) சுற்றுச்சூழல் மேலாண்மை பிரிவு மற்றும் அதன் பொறுப்புகள் EIA/ EMP இல் தெளிவாக குறிப்பிடப்பட வேண்டும்.</p>	<p>சுற்றுச்சூழல் கண்காணிப்பு பிரிவு அத்தியாயம் 6 இன் கீழ் விவாதிக்கப்பட்டது</p>
<p>f) சுற்றுச்சூழல் விதிமுறைகளின் இணக்கத்தை சுய கண்காணிப்பின் கட்டமைக்கப்பட்ட பொறிமுறையில் சுட்டிக்காட்டப்பட வேண்டும்.</p>	<p>சுற்றுச்சூழல் கண்காணிப்பு பிரிவு அத்தியாயம் 6 இன் கீழ் விவாதிக்கப்பட்டது</p>
<p>திட்டத்தில் தாக்கல் செய்யப்பட்ட / நிலுவையில் உள்ள வழக்குகள் / நீதிமன்ற வழக்குகளின் நிலை வழங்கப்பட வேண்டும்.</p>	<p>இந்தத் திட்டத்துக்கு எதிராக எந்த நீதிமன்றத்திலும் வழக்கு நிலுவையில் இல்லை.</p>
<p>எந்தவொரு தேசிய பூங்கா மற்றும் வனவிலங்கு சரணாலயத்தின் தாழ்வாரத்தின் கீழ் என்னுடையது வராது என்று திட்ட ஆதரவாளர் DFO விடம் இருந்து தெளிவுபடுத்தலை, அருகிலுள்ள சரணாலயத்தின் தூரத்தைக் காட்டும் சான்றளிக்கப்பட்ட வரைபடத்துடன் சமர்ப்பிக்க வேண்டும்.</p>	<p>களக்காடு முண்டந்துறை புலிகள் காப்பகம் - 16 கிமீ - தெற்கு இது இறுதி EIA/EMP அறிக்கையைச் சமர்ப்பிக்கும்.</p>
<p>வனத்துறை அனுமதி, சுரங்கத் திட்ட ஒப்புதல், என்னுடைய நெருக்கமான திட்ட ஒப்புதல் போன்ற அனுமதிகள்/ஒப்புதல்களின் நகல். வெள்ளம் மற்றும் நீர்ப்பாசனத் துறையிலிருந்து NOC (தேவைப்பட்டால்) போன்றவை பொருந்தும்</p>	<p>இது இறுதி EIA/EMP அறிக்கையைச் சமர்ப்பிக்கும்</p>
<p>வன அனுமதி பற்றிய விவரங்கள் கொடுக்கப்பட்ட வடிவத்தின்படி கொடுக்கப்பட வேண்டும்: மொத்த சுரங்க குத்தகை பகுதி (ஹெக்டேர்): மொத்த வன நிலம் (Ha) : எஃப்சியின் தேதி: வன நிலத்தின் பரப்பளவு: FC இன்னும் பெறப்படாத இருப்புப் பகுதி: வன நிலத்தை மாற்றுவதற்கான விண்ணப்பத்தின் நிலை: ஒன்றுக்கு மேற்பட்டவர்கள் ஒவ்வொரு எஃப்சியின் விவரங்களையும் வழங்கினால்</p>	<p>கொழுந்துமலை R.F - 10.95 கிமீ - தெற்கு மொத்த சுரங்க குத்தகை பகுதி 4.99.39 ஹெக்டேர் இது இறுதி EIA/EMP அறிக்கையைச் சமர்ப்பிக்கும்</p>

<p>முன்மொழிவு விரிவாக்கம் செய்யப்பட்டால், சுரங்கத் திட்டம் மற்றும் அங்கீகரிக்கப்பட்ட கண்ணிவெடி மூடல் திட்டத்தின்படி செய்யப்படும் பணியின் நிலை EIA/ EMP அறிக்கையில் விவரிக்கப்படும்.</p>	<p>இணைப்பு தொகுதி-I இல் இணைக்கப்பட்ட அங்கீகரிக்கப்பட்ட சுரங்கத் திட்டம்</p>
<p>பொது விசாரணை பற்றிய விவரங்கள் செய்தித்தாளில் வெளியிடப்பட்ட அறிவிப்புகள், பொது விசாரணையின் நடவடிக்கைகள்/நிமிடங்கள், பொது மக்களால் எழுப்பப்பட்ட புள்ளிகள் மற்றும் முன்மொழிபவரால் செய்யப்பட்ட வாக்குறுதிகள் மற்றும் பொருத்தமான காலக்கெடுவில் வரவு செலவுத் திட்டங்களுடன் முன்மொழியப்பட்ட காலக்கெடு நடவடிக்கை தொடர்பான தகவல்கள் உள்ளடக்கப்பட வேண்டும். இந்த விவரங்கள் அட்டவணை வடிவத்தில் வழங்கப்பட வேண்டும். பொது விசாரணை பிராந்திய மொழியில் இருந்தால், அதன் அங்கீகரிக்கப்பட்ட ஆங்கில மொழிபெயர்ப்பு வழங்கப்பட வேண்டும்.</p>	<p>பொது விசாரணையின் முடிவுகள் இறுதி EIA/AMP அறிக்கையில் புதுப்பிக்கப்படும்.</p>
<p>திட்ட முன்மொழிபவர் குறைந்தபட்சம் 10 நிமிடங்களுக்கு ட்ரோன் மூலம் நிலத்தின் உண்மை நிலையை எடுத்துரைக்க வேண்டும்.</p>	<p>குறிப்பிட்டு ஒப்புக்கொண்டார்</p>
<p>வழங்கப்பட்ட முதல் குத்தகைப் பத்திரத்திலிருந்து தொடங்கும் திட்டத்தின் விரிவான காலவரிசை/தொகுதி ஒதுக்கீடு/ அதன் புதுப்பித்தல்களின் எண்ணிக்கைக்கு கையகப்படுத்தப்பட்ட நிலம், CTO/CTE எண் விவரங்களுடன். புதுப்பித்தல்கள், முந்தைய தேர்தல் ஆணையம் (கள்) வழங்கிய விவரங்கள் மற்றும் அதன் இணக்க விவரங்கள், வன NOC(கள்), CGWA அனுமதிகள், பவர் அனுமதிகள் போன்ற பல்வேறு அரசாங்க அமைப்புகளின் NOC விவரங்கள் முறையே அட்டவணை வடிவத்தில் வழங்கப்பட வேண்டும்.</p>	<p>குறிப்பிட்டு ஒப்புக்கொண்டார்</p>
<p>EIA/ EMP அறிக்கையின் முதல் பக்கத்தில் உச்ச திறன் உற்பத்தி, பகுதி, PP இன் விவரம், ஆலோசகர் (NABET அங்கீகாரம்) மற்றும் ஆய்வகம் (NABL / MoEF & CC சான்றிதழ்) ஆகியவற்றைக் குறிப்பிட வேண்டும்.</p>	<p>வரைவு EIA/EMP, NABET, NABL சான்றிதழின் முன் பக்கத்தில் விவரிக்கப்பட்டுள்ளபடி அறிக்கையில் விவரிக்கப்பட்டுள்ளது.</p>
<p>Tor இன் இணக்கங்கள் அட்டவணை வடிவத்தில் அந்தந்த அத்தியாயப் பகுதி மற்றும் பக்க எண் ஆகியவற்றுடன் சரியாக மேற்கோள் காட்டப்பட வேண்டும், மேலும் EIA-EMP அறிக்கையின் அனைத்து அத்தியாயங்கள் பகுதியிலும் தொடர்புடைய ToR இன் வரிசையையும் குறிப்பிட வேண்டும்.</p>	<p>Tor இணக்கத்தின்படி, ஒவ்வொரு அத்தியாயம் வாரியாக பக்கம் மற்றும் அட்டவணை, EIA/EMP அறிக்கையில் கொடுக்கப்பட்ட எண்ணிக்கை இல்லை.</p>

குறிப்பிட்ட நிபந்தனைகள்

<p>சுரங்கம், பணிபுரியும் பணியாளர்களின் பாதுகாப்பு முன்னெச்சரிக்கை நடவடிக்கைகள் மற்றும் நிலையான சுரங்கத்தின் கொள்கையைப் பின்பற்றுதல் ஆகியவற்றின் காரணமாக சுற்றுச்சூழலுக்கு ஏற்படும் பாதிப்புகளைக் கருத்தில் கொண்டு ஐந்து வருட காலத்திற்கு சுரங்கத்திற்கு 50m BGL வரை சுரங்கத்தின் இறுதி ஆழத்தை கட்டுப்படுத்துதல்.</p>	<p>இறுதி குழி: 277m(L) x 208m(W) x 47m(D) (BGL) ஆழம் 47 மீ (2மீ கிராவல் + 45 மீ சாதாரண கல்) இரண்டு பெஞ்சை குறைக்கவும் (xi மற்றும் xii)</p>
----------------------------------------------------------------------------------------------------------------------------------------------------------------------------------------------------------------------------------------------------------------------------------------------------------------------	----------------------------------------------------------------------------------------------------------------------------------------------------

4. SEIAA தரநிலை நிபந்தனைகள்

குழும மேலாண்மை குழு

1	<p>குழுமமேனேஜ்மென்ட் கமிட்டி அமைக்கப்பட வேண்டும், அதில் அனைத்து ஆதரவாளர்களும் இருக்க வேண்டும். தற்போதுள்ள மற்றும் முன்மொழியப்பட்ட குவாரி உட்பட உறுப்பினர்களாக குழு.</p>	<p>1 முன்மொழியப்பட்ட மற்றும் தற்போதுள்ள 2 குவாரிகளுடன் குழும மேலாண்மைக் குழு முதலில் அமைக்கப்பட்டது.</p>
2	<p>EMP ஐ திறம்பட செயல்படுத்துவதற்கு உறுப்பினர்கள் தங்களுக்குள் ஒருங்கிணைக்க வேண்டும். பசுமை அரண்மேம்பாடு, தண்ணீர் தெளித்தல் உள்ளிட்டவை உறுதி செய்யப்பட்டுள்ளன. மரம் வளர்ப்பு, வெடி வெடித்தல் போன்றவை.</p>	<p>மாதாந்திர கூட்டத்தின் போது தகவல் குழும நிர்வாகக் குழுவிடம் பகிரப்படும்.</p>
3	<p>அமைக்கப்பட்ட குழுவின் உறுப்பினர்களின் பட்டியல் AD/Mines க்கு முன் சமர்ப்பிக்கப்படும் சுரங்க குத்தகையை செயல்படுத்துதல் மற்றும் அது ஒவ்வொரு ஆண்டும் AD/Mines க்கு புதுப்பிக்கப்படும்.</p>	<p>அமைக்கப்பட்ட குழுவின் உறுப்பினர்களின் பட்டியல் சுரங்க குத்தகையை நிறைவேற்றுவதற்கு முன் AD/Mines க்கு சமர்ப்பிக்கப்படும்.</p>
4	<p>விரிவான செயல்பாட்டுத் திட்டம் சமர்ப்பிக்கப்பட வேண்டும், அதில் குழுமத்தில் அருகிலுள்ள குவாரிகள், பாதை வரைபடம் மற்றும் நெட்வொர்க் வடிவில் தனிப்பட்ட குவாரியால் சுத்திகரிப்புச் சாலைகளின் பயன்பாடு, வெடிக்கும் அதிர்வெண் ஆகியவை அடங்கும்.</p>	<p>அனைத்து தகவல்களும் அத்தியாயம் எண்.2 இல் விவாதிக்கப்பட்டுள்ளன.</p>
5	<p>குறிப்பாக கடுமையான மழை போன்ற இயற்கைப் பேரிடர்களின் போது, கொத்து வெள்ளம் மற்றும் வெளியேற்றும் திட்டத்தைக் கருத்தில் கொண்டு தணிப்பு நடவடிக்கைகள் போன்றவற்றின் போது கொத்து தொடர்பான இடர் மேலாண்மைத் திட்டம் குறித்து குழு விவாதிக்கும்.</p>	<p>இந்த EIA அறிக்கையின்படி இடர் மேலாண்மை திட்டம் மற்றும் பேரிடர் மேலாண்மை திட்டம் பின்பற்றப்படும்.</p>
6	<p>குழும மேனேஜ்மென்ட் கமிட்டியானது நிலையானதாக நடைமுறைப்படுத்த சுற்றுச்சூழல் கொள்கையை உருவாக்குகிறது சட்டத்தின்படி அறிவியல் மற்றும் முறையான முறையில் குவாரி. நடித்த பாத்திரம்</p>	<p>சுற்றுச்சூழல் கொள்கை EIA அறிக்கை அத்தியாயம் எண். 6 இல் விவரிக்கப்பட்டுள்ளது, அதுவே பின்பற்றப்படும்.</p>

	வகுக்கப்பட்ட சுற்றுச்சூழல் கொள்கையை செயல்படுத்தும் குழு விரிவாக கொடுக்கப்படும்.	
7	மறுசீரமைப்பு மூலோபாயம் தொடர்பான செயல் திட்டத்தை கமிட்டி தகர்த்தெறியும் ஒரு முழுமையான முறையில் கொத்து கீழ் விழும் தனிப்பட்ட குவாரி.	மறுசீரமைப்பு தொடர்பான சரியான செயல்திட்டம் குழுவால் பின்பற்றப்படும்.
8	குழுவானது எம்ர்ஜென்சி மேனாபிமென்ட் திட்டத்தை குழுமத்திற்குள் செயல்படுத்த வேண்டும்.	இந்தக் குழு அவசரகால மேலாண்மைத் திட்டத்தை குறிப்பிட்ட காலக்கெடுவில் அந்தந்த அதிகாரியிடம் சமர்ப்பிக்கும்.
9	சுரங்கத்தில் ஈடுபடும் தொழிலாளர்கள்/ஊழியர்களின் உடல்நலம் மற்றும் பொதுமக்களின் உடல்நலம் குறித்து குழு ஆலோசிக்கும்.	EIA அறிக்கையின்படி இடர் மேலாண்மை திட்டம் மற்றும் பேரிடர் மேலாண்மை திட்டம் பின்பற்றப்படும்.
10	குழுவானது நிலையான வளர்ச்சி இலக்குகளை அடைவதற்கான செயல் திட்டத்தை செயல்படுத்த வேண்டும் தண்ணீர், சுகாதாரம் மற்றும் பாதுகாப்பு பற்றிய குறிப்பு.	நீர், சுகாதாரம் மற்றும் பாதுகாப்பு குறித்த முறையான செயல் திட்டம் வகுக்கப்பட்டு, குழுவால் அந்தந்த அதிகாரியிடம் சமர்ப்பிக்கப்படும்.
11	தீ விபத்துகள் ஏற்பட்டால் தீ பாதுகாப்பு மற்றும் வெளியேற்றும் திட்டத்தை குழு வழங்க வேண்டும்.	தீ பாதுகாப்பு மற்றும் வெளியேற்றும் திட்டம் அந்தந்த குவாரி சுரங்க மேலாளர்களின்படி மேற்கொள்ளப்படும்.
சுரங்கத்தின் தாக்க ஆய்வு		
12	பின்வருவனவற்றில் புகழ்பெற்ற ஆராய்ச்சி நிறுவனங்களிடமிருந்து வழங்கப்பட்ட துல்லியமான ஆர்கா தகவல்தொடர்பு ஆணையின்படி, சுரங்க குத்தகைக் காலம் முழுவதையும் உள்ளடக்கிய உத்தேச சுரங்க குத்தகைப் பகுதியைச் சுற்றியுள்ள சுரங்கத்தின் தாக்கம் குறித்து விரிவான ஆய்வு மேற்கொள்ளப்படும். அ) மண் ஆரோக்கியம் மற்றும் உயிர் பன்முகத்தன்மை b) வறட்சி, வெள்ளம் போன்றவற்றுக்கு வழிவகுக்கும் காலநிலை மாற்றம். c) கிரீன்ஹவுஸ் வாயுக்கள் (GHG) வெளியிடப்படும் மாசுபாடு, வெப்பநிலை உயர்வு & வாழ்வாதாரம் உள்ளூர் மக்களின். d) நீர் மாசுபாட்டின் சாத்தியக்கூறுகள் மற்றும் நீர்வாழ் சுற்றுச்சூழல் ஆரோக்கியத்தில் தாக்கம்' இ) விவசாயம், வனவியல் & பாரம்பரிய நடைமுறைகள். 1) சுற்றுச்சூழலில் ஏற்படும் அழிவின் காரணமாக நீர்வெப்ப/புவிவெப்ப விளைவு' g) உயிர்-புவி வேதியியல் செயல்முறைகள் மற்றும் சுற்றுச்சூழல் அழுத்தம் உட்பட அதன் அடிச்சுவடுகள்' h) மேற்பரப்பு நீராவிகளில் வண்டல் புவி வேதியியல்.	மண் ஆரோக்கியம் பற்றிய விவரங்கள் அத்தியாயம் எண் 3 இல் கொடுக்கப்பட்டுள்ளது மற்றும் பல்லுயிர் பன்மை அத்தியாயம் எண் 3 இல் கொடுக்கப்பட்டுள்ளது. இந்த திட்டத்தால் காலநிலையில் குறிப்பிடத்தக்க மாற்றங்கள் எதுவும் ஏற்படாது காலநிலை மாற்றங்கள் மற்றும் GHG அத்தியாயம் எண் 4 இல் விவரிக்கப்பட்டுள்ளன. நீர் மாசுபாடு மற்றும் நீர்வாழ் சுற்றுச்சூழல் அமைப்பின் மீதான தாக்கம் பற்றிய விவரங்கள் அத்தியாயம் எண் 4 இல் கொடுக்கப்பட்டுள்ளன. சுற்றுச்சூழலில் ஏற்படும் அழிவு, உயிர் புவி வேதியியல் செயல்முறை மற்றும் வண்டல் புவி வேதியியல் ஆகியவற்றால் ஏற்படும் நீர்வெப்ப/புவிவெப்ப விளைவுகள் அத்தியாயம் எண் 7ல் கொடுக்கப்பட்டுள்ளது..

விவசாயம் & வேளாண் பல்லுயிர்

13	முன்மொழியப்பட்ட சுரங்கப் பகுதியைச் சுற்றியுள்ள விவசாய வயல்களில் தாக்கம்.	முன்மொழியப்பட்ட குத்தகைப் பகுதியானது சுரங்க நிலம், தரிசு நிலம் மற்றும் தரிசு நிலங்களால் சூழப்பட்டிருப்பதால், சுற்றியுள்ள விவசாய வயல்களில் பாதிப்பு குறைவாக இருக்கும். முறையான தணிப்பு நடவடிக்கைகளுடன், அலட்சிய நிலைக்கு மேலும் பாதிப்பை குறைக்கும் வகையில் திட்டம் மேற்கொள்ளப்படும்..
14	திட்ட இடத்தைச் சுற்றியுள்ள மண் தாவரங்கள் மற்றும் தாவரங்களின் மீதான தாக்கம்.	தாவர விவரங்கள் அத்தியாயம் III இல் வழங்கப்பட்டுள்ளன. வனவிலங்கு பாதுகாப்புச் சட்டம், 1972 இன் படி ஆய்வுப் பகுதிக்குள் எந்த அட்டவணை I வகை விலங்குகள் கவனிக்கப்படவில்லை மற்றும் IUCN இன் படி பாதிக்கப்படக்கூடிய, ஆபத்தான அல்லது அச்சுறுத்தும் வகைகளில் எந்த உயிரினமும் வராது. ஆய்வுப் பகுதியில் அழிந்து வரும் சிவப்புப் பட்டியல் இனங்கள் எதுவும் இல்லை.
15	எண் உட்பட தாவர வகைகளின் விவரங்கள். முன்மொழியப்பட்ட சுரங்கப் பகுதிக்குள் மரங்கள் மற்றும் புதர்கள் மற்றும். அப்படியானால், முன்மொழியப்பட்ட சுரங்கப் பகுதியின் எல்லையில் அத்தகைய தாவரங்களை இடமாற்றம் செய்வது EMP இல் குறிப்பிடப்பட்டுள்ளது.	தாவர விவரங்கள் அத்தியாயம் III இல் வழங்கப்பட்டுள்ளன. வனவிலங்கு பாதுகாப்புச் சட்டம், 1972 இன் படி ஆய்வுப் பகுதிக்குள் எந்த அட்டவணை I வகை விலங்குகள் கவனிக்கப்படவில்லை மற்றும் IUCN இன் படி பாதிக்கப்படக்கூடிய, ஆபத்தான அல்லது அச்சுறுத்தும் வகைகளில் எந்த உயிரினமும் வராது. ஆய்வுப் பகுதியில் அழிந்து வரும் சிவப்புப் பட்டியல் இனங்கள் எதுவும் இல்லை.
16	சுற்றுச்சூழல் தாக்க மதிப்பீடு பல்லுயிர், இயற்கை சுற்றுச்சூழல், மண் நுண்ணுயிரிகளை ஆய்வு செய்ய வேண்டும். விலங்கினங்கள் மற்றும் மண் விதை வங்கிகள் மற்றும் இயற்கை சுற்றுச்சூழலை பராமரிப்பதற்கான நடவடிக்கைகளை பரிந்துரைக்கின்றன.	அத்தியாயம் எண்.3 இல் விவரங்கள் விவாதிக்கப்பட்டுள்ளன.
17	நடவடிக்கையானது குறிப்பிட்ட பகுதியின் நிலையான மேலாண்மை மற்றும் பொருட்கள் மற்றும் சேவைகளின் ஓட்டத்திற்கான சுற்றுச்சூழல் அமைப்பை மீட்டெடுப்பதை பரிந்துரைக்க வேண்டும்.	எல்லைத் தடுப்பு மற்றும் பயன்படுத்தப்படாத பகுதிகளில் மரங்களை நடுவதன் மூலம் சுரங்க நடவடிக்கையின் போது அப்பகுதியின் சுற்றுச்சூழல் அமைப்பு

		தக்கவைக்கப்படும். சுரங்க செயல்பாடு முடிந்ததும், குழி தோண்டப்பட்ட குழி தற்காலிக நீர்த்தேக்கமாக செயல்படும் குழிக்கு மழைநீரை சேகரிக்க வசதி செய்யப்படும்.
18	திட்ட முன்மொழிபவர், அருகிலுள்ள பட்டா நிலங்களில் உள்ள தோட்டங்களில் திட்டத்தின் தாக்கத்தை ஆய்வு செய்து வழங்க வேண்டும். தோட்டக்கலை, விவசாயம் மற்றும் கால்நடைகள்.	திட்டப் பகுதி அனைத்துப் பக்கங்களிலும் வறண்ட தரிசு நிலங்களால் சூழப்பட்டுள்ளது.
காடு		
19	திட்ட முன்மொழிபவர், ரிசர்வ் காடுகளில் இல்லாத வனவிலங்குகளில் சுரங்கத்தின் தாக்கம் குறித்து விரிவாக ஆய்வு செய்வார்.	திட்டப் பகுதியிலிருந்து (கொழுந்துமலை R.F - 10.95Km - தெற்கு) 1km சுற்றளவில் காப்புக்காடு இல்லை. இந்த சுரங்க நடவடிக்கையால் ரிசர்வ் வனம் மற்றும் வனவிலங்கு சரணாலயங்களுக்கு குறிப்பிடத்தக்க பாதிப்பு ஏதுவும் ஏற்படாது.
20	சுற்றுச்சூழல் தாக்க மதிப்பீடு காடு, தாவரங்கள், உள்ளூர், பாதிக்கப்படக்கூடிய மற்றும் அழிந்து வரும் உள்நாட்டு தாவரங்கள் மற்றும் விலங்கினங்கள் மீதான தாக்கத்தை ஆய்வு செய்ய வேண்டும்.	அத்தியாயம் 3 சூழலியல் மற்றும் பல்லுயிர், மற்றும் 4 உள்ளூர் பாதிக்கப்படக்கூடிய மற்றும் அழிந்து வரும் உள்நாட்டு தாவரங்கள் மற்றும் விலங்கினங்கள்.
21	சுற்றுச்சூழல் தாக்க மதிப்பீட்டில், நிற்கும் மரங்களில் ஏற்படும் பாதிப்புகளை ஆய்வு செய்து, தற்போதுள்ள மரங்களை எண்ணி எண்ணி, பாதுகாப்புக்கு நடவடிக்கை எடுக்க வேண்டும்.	அத்தியாயம்-3 இல் சூழலியல் மற்றும் பல்லுயிர் சூழல் ஒப்பந்தங்கள்
22	சுற்றுச்சூழல் தாக்க மதிப்பீடு பாதுகாக்கப்பட்ட பகுதிகள், ரிசர்வ் காடுகள், தேசிய பூங்காக்கள், தாழ்வாரங்கள் மற்றும் வனவிலங்கு பாதைகள், திட்ட இடத்திற்கு அருகில் உள்ள பாதிப்புகளை ஆய்வு செய்ய வேண்டும்.	எதிர்பார்க்கப்படும் சுற்றுச்சூழல் தாக்கம் மற்றும் தணிப்பு நடவடிக்கைகள் அத்தியாயம் எண்.4 இல் விவரிக்கப்பட்டுள்ளன
நீர் சூழல்		
23	நீர்-புவியியல் ஆய்வு, நிலத்தடி நீர் உந்தி மற்றும் திறந்தவெளி கிணறுகள் மற்றும் ஆறுகள், தொட்டிகள் போன்ற மேற்பரப்பு நீர்நிலைகளின் எண்ணிக்கையை விவரிக்கும் நீர் அட்டவணையின் விளிம்பு வரைபடத்தைக் கருத்தில் கொண்டது. கால்வாய்கள், குளங்கள் போன்றவை 1 கிமீ (சுற்றளவு)க்குள் சுரங்க நடவடிக்கைகளால் அருகிலுள்ள நீர்நிலைகளில் ஏற்படும் பாதிப்புகளை மதிப்பிடுவதற்காக. உண்மையான கண்காணிக்கப்பட்ட தரவுகளின் அடிப்படையில், வேலை செய்வது	நீர்-புவியியல் ஆய்வு, அத்தியாயம்-3 விவரிக்கும் நீர் அட்டவணையின் விளிம்பு வரைபடத்தைக் கருத்தில் கொண்டது

	சுற்று நீரைக் குறுக்கிடுமா என்பது தெளிவாகக் காட்டப்படலாம். சுரங்க குத்தகை காலம் முழுவதையும் உள்ளடக்கி, இது தொடர்பான தேவையான தரவு மற்றும் ஆவணங்கள் வழங்கப்படலாம்.	
24	அரிப்பு கட்டுப்பாட்டு நடவடிக்கைகள்	அத்தியாயம் 4 இன் கீழ் பிரிவு 4.3 இல் விவாதிக்கப்பட்டுள்ளபடி, அரிப்பைக் கட்டுப்படுத்த குத்தகைப் பகுதியைச் சுற்றி வடிகால் கட்டமைப்புகள் கட்டப்படும்.
25	உத்தேசிக்கப்பட்ட சுரங்க குத்தகைப் பகுதியைச் சுற்றியுள்ள சுரங்கத்தின் தாக்கம் அருகிலுள்ள கிராமங்கள், நீர்நிலைகள்/ நதிகளில் ஏற்படும் பாதிப்புகள் குறித்து விரிவான ஆய்வு மேற்கொள்ளப்படும் மற்றும் எந்த சுற்றுச்சூழல் பலவீனமான பகுதிகள்.	EIA அறிக்கையில் அத்தியாயம் எண். IV திட்டம் மற்றும் தணிப்பு நடவடிக்கைகளால் எதிர்பார்க்கப்படும் தாக்கத்தை பட்டியலிடுகிறது.
26	திட்ட முன்மொழிவு மீன் வாழ்விடங்கள் மற்றும் நீர்நிலை மற்றும் நீர்த்தேக்கத்தில் உணவு வலை/உணவுச் சங்கிலி ஆகியவற்றில் ஏற்படும் தாக்கத்தை ஆய்வு செய்யும்.	அத்தியாயம் 3 இன் கீழ் விரிவாக உள்ளது.
27	திட்ட முன்மொழிபவர், செயல்பாடுகளால் இயற்கையான சூழலின் மீதான சாத்தியமான துண்டு துண்டான தாக்கம் பற்றிய விவரங்களை ஆய்வு செய்து அளிக்க வேண்டும்.	அத்தியாயம் எண் 4 இல் விவரங்கள் கொடுக்கப்பட்டுள்ளன.
28	திட்ட முன்மொழிபவர் நீர்நிலைகளில் உள்ள நீர்வாழ் தாவரங்கள் மற்றும் விலங்குகளின் தாக்கம் மற்றும் நிலப்பரப்பில் ஏற்படக்கூடிய வடுக்கள், அருகிலுள்ள குகைகள், பாரம்பரிய தளம் மற்றும் தொல்பொருள் தளங்களில் சாத்தியமான நில வடிவ மாற்றங்களின் காட்சி மற்றும் அழகியல் தாக்கங்கள் ஆகியவற்றை ஆய்வு செய்து புகைபிடிப்பார்.	அத்தியாயம் 4 இல் விரிவாக விவாதிக்கப்பட்டது..
29	குறிப்பு விதிமுறைகள் குறிப்பாக மண் ஆரோக்கியம், மண் அரிப்பு, மண், உடல், இரசாயன கூறுகள் மற்றும் நுண்ணுயிர் கூறுகள் மீதான தாக்கத்தை ஆய்வு செய்ய வேண்டும்.	மண்ணின் சுற்றுச்சூழலின் தாக்கம் பற்றிய விவரங்கள் அத்தியாயம் எண்.4 இல் விவரிக்கப்பட்டுள்ளது.
30	சுற்றுச்சூழல் பாதிப்பு மதிப்பீடு ஈரநிலங்கள், நீர்நிலைகள், ஆறுகள் ஓடைகள், ஏரிகள் மற்றும் விவசாயத் தளங்களை ஆய்வு செய்ய வேண்டும்.	<ul style="list-style-type: none"> • திட்டப் பகுதியிலிருந்து அருகிலுள்ள நீர்நிலைகள் கிழக்குப் பகுதியில் செல்லும் ஓடைக்கு 50 மீட்டர் பாதுகாப்பு. • தொட்டி - 560 மீ - வடகிழக்கு
ஆற்றல்		

31	ஓலியைக் கட்டுப்படுத்த எடுக்கப்பட்ட நடவடிக்கைகள். காற்று, நீர், தூசி கட்டுப்பாடு மற்றும் ஆற்றலை திறம்பட பயன்படுத்த எடுக்கப்பட்ட வழிமுறைகள் வழங்கப்பட வேண்டும்.	அத்தியாயம் 3 இல் உள்ள விவரங்கள் சுற்றுச்சூழல் கண்காணிப்பு விவரங்கள்.
பருவநிலை மாற்றம்		
32	சுற்றுச்சூழல் தாக்க மதிப்பீடு கார்பன் உமிழ்வை விரிவாக ஆய்வு செய்வதுடன், கார்பன் மூழ்கிகளின் வளர்ச்சி மற்றும் வெப்பநிலை குறைப்பு உள்ளிட்ட பிற உமிழ்வு மற்றும் காலநிலை தணிப்பு நடவடிக்கைகள் உட்பட கார்பன் உமிழ்வைத் தணிப்பதற்கான நடவடிக்கைகளை பரிந்துரைக்கும்.	கார்பன் வெளியேற்றம் மற்றும் தணிப்பு நடவடிக்கைகள் பற்றிய விவரங்கள் அத்தியாயம் எண்.4 இல் கொடுக்கப்பட்டுள்ளன
33	சுற்றுச்சூழல் தாக்க மதிப்பீடு, காலநிலை மாற்றம், வெப்பநிலை உயர்வு, மாசுபாடு மற்றும் மண்ணின் மேல் மற்றும் மண்ணுக்குக் கீழே உள்ள கார்பன் இருப்பு ஆகியவற்றின் மீதான தாக்கத்தை ஆய்வு செய்ய வேண்டும். 3.0	இந்த திட்டம் காலநிலை மாற்றத்தில் குறிப்பிடத்தக்க தாக்கத்தை ஏற்படுத்தாது. திட்டம் மற்றும் காலநிலை மாற்றங்கள் பற்றிய விளக்கம் அத்தியாயம் எண்.4 இல் விவரிக்கப்பட்டுள்ளது.
சுரங்க மூடல் திட்டம்		
34	வழங்கப்பட்ட துல்லியமான பகுதி தகவல்தொடர்பு ஆணையின்படி சுரங்க குத்தகை காலம் முழுவதையும் உள்ளடக்கிய விரிவான சுரங்க மூடல் திட்டம்.	அத்தியாயம் 2 இல் உள்ள விவரங்கள் - இணைப்பில் இணைக்கப்பட்ட அங்கீகரிக்கப்பட்ட சுரங்கத் திட்டத்துடன் சுரங்க மூடல் திட்டத்தில் விவரிக்கப்பட்டுள்ளது.
EMP		
35	விரிவான சுற்றுச்சூழல் மேலாண்மைத் திட்டத்துடன் தழுவல், தணிப்பு மற்றும் சரிசெய்தல் உத்திகள் வெளியிடப்பட்ட துல்லியமான பகுதி தகவல்தொடர்பு ஆணையின்படி முழு சுரங்க குத்தகை காலத்தையும் உள்ளடக்கியது.	அத்தியாயம் 10 இன் கீழ் விரிவாக உள்ளது
36	சுற்றுச்சூழல் தாக்க மதிப்பீடு, பசுமைப் பகுதி மேம்பாட்டிற்கான பட்ஜெட் மற்றும் பேரிடர் மேலாண்மைத் திட்டம் உள்ளிட்ட கண்ணிவெடி மூடல் திட்டத்துடன் EMP பற்றிய விரிவான ஆய்வு நடத்த வேண்டும்.	அத்தியாயம் 4-ன் கீழ் விவரிக்கப்பட்டுள்ள எதிர்பார்க்கப்படும் தாக்கங்களைக் குறைப்பதற்கான திட்டத்திற்கான விரிவான சுற்றுச்சூழல் மேலாண்மைத் திட்டம் அத்தியாயம் 10-ன் கீழ் விவாதிக்கப்பட்டுள்ளது.
பேரிடர் மேலாண்மை திட்டம்		
38	பேரிடர் மேலாண்மைத் திட்டம் மற்றும் பேரிடர் தணிப்பு நடவடிக்கைகளை அனைத்து அம்சங்களிலும் வழங்குதல் வழங்கப்பட்ட துல்லியமான பகுதி தகவல்தொடர்பு உத்தரவின்படி முழு சுரங்க குத்தகை காலம்.	அத்தியாயம்-7 இல் பேரிடர் மேலாண்மைத் திட்ட விவரங்கள்.

மற்றவைகள்

39	<p>திட்ட ஆதரவாளர் அங்கீகரிக்கப்பட்ட குடியிருப்புகள் தொடர்பாக 300மீ சுற்றளவுக்கு பின்னடைவுடன் VAO சான்றிதழை வழங்க வேண்டும். பள்ளிகள். தொல்லியல் தளங்கள். கட்டமைப்புகள். ரயில் பாதைகள், சாலைகள். ஓடைகள், ஓடை, வாரி, கால்வாய், வாய்க்கால் போன்ற நீர்நிலைகள். ஆறு, ஏரி குளம், தொட்டி போன்றவை.</p>	<p>முன்மொழியப்பட்ட சுரங்கத்தைச் சுற்றியுள்ள குடியிருப்புகளை விவரிக்கும் கடிதம் இணைப்பு - 3 என இணைக்கப்பட்ட வடக்கு அரியநாயகிபுரம் பகுதி-II கிராமத்திலிருந்து பெறப்பட்டது.</p>
40	<p>MoEF& CC அலுவலக குறிப்பாணையின்படி tr.No.22-651201 7-IA.III தேதியிட்ட: 30.09.2020 மற்றும் 20.10.2020 பொது ஆலோசனையின் போது எழுப்பப்பட்ட கவலைகளை முன்மொழிபவர் நிவர்த்தி செய்ய வேண்டும். முன்மொழியப்பட்ட அனைத்து நடவடிக்கைகளும் சுற்றுச்சூழல் மேலாண்மை பியானின் ஒரு பகுதியாக இருக்க வேண்டும்.</p>	<p>குறிப்பிட்டு ஒப்புக்கொண்டார்</p>
41	<p>திட்ட முன்மொழிபவர் பிளாஸ்டிக் மற்றும் மைக்ரோபிளாஸ்டிக் காரணமாக சுற்றுச்சூழலில் ஏற்படக்கூடிய மாசுபாடுகளை ஆய்வு செய்து வெளியேற்ற வேண்டும். சுரங்கத்தின் போது சிந்திக்கப்படும் நடவடிக்கைகளால் நீர்வாழ் சூழல் மற்றும் நன்னீர் அமைப்புகளில் பிளாஸ்டிக் மற்றும் மைக்ரோபிளாஸ்டிக்ஸின் சுற்றுச்சூழல் அபாயங்கள் மற்றும் தாக்கங்கள் ஆராயப்பட்டு அறிக்கையிடப்படலாம்.</p>	<p>பிளாஸ்டிக் மேலாண்மை பற்றிய விவரங்கள் அத்தியாயம் 7ல் உள்ளது.</p>

பொருளடக்கம்

அத்தியாயம் 1. அறிமுகம்.....	1
1.1 அறிக்கையின் நோக்கம்.....	1
1.2 திட்டத்தளம் மற்றும் திட்ட உரிமையாளரின் விவரம்.....	4
1.3 திட்டத்தின் சுருக்கமான விளக்கம்.....	4
1.4 சுற்றுச்சூழல் அனுமதி.....	8
1.6 பிந்தைய சுற்றுச்சூழல் அனுமதி கண்காணிப்பு.....	9
1.7 EIA ஆவணத்தின் பொதுவான அமைப்பு.....	9
அத்தியாயம் 2- திட்ட விளக்கம்	12
2.0 பொது விளக்கம்.....	12
2.1 திட்டத்தின் விளக்கம்.....	12
2.2 திட்டத்தின் இடம்	12
2.3 புவியியல்	21
2.4 வளங்கள் மற்றும் இருப்புக்கள்.....	28
2.5 சுரங்க முறை.....	33
2.6 பொது அம்சங்கள்	35
2.7 திட்டத் தேவை.....	36
2.8 வேலை வாய்ப்பு தேவைகள்:.....	37
2.9 திட்ட அமலாக்க அட்டவணை:	38
அத்தியாயம்-3 சுற்றுச்சூழலின் விளக்கம்	39
3.1 நிலச் சூழல்.....	41
3.2 நீர் சூழல்.....	52
3.3 காற்று சூழல்:.....	61
3.4 ஒலி சூழல்.....	76
3.5 சுற்றுச்சூழல் சூழல்.....	79
3.6 பொருளாதார சூழலில் பங்குதாரர்:.....	84
அத்தியாயம் 4: எதிர்பார்க்கப்பட்ட சுற்றுச்சூழல் தாக்கங்கள் மற்றும் தணிப்பு நடவடிக்கைகள்	98
4.0 பொது தகவல்.....	98
4.1 நிலச் சூழல்:	98
4.2 நீர் சூழல்.....	99

4.3 காற்று சூழல்.....	102
4.4 ஒலி சூழல்.....	110
4.5 சூழலியல் மற்றும் உயிரியல் பன்முகத்தன்மை.....	115
4.6 சமூக பொருளாதாரம்.....	121
4.7 தொழில்சார் ஆரோக்கியம் மற்றும் பாதுகாப்பு.....	122
4.8 மைன் வேஸ்ட் மேனேஜ்மென்ட்.....	123
4.9 சுரங்க மூடல்.....	Error! Bookmark not defined.3
அத்தியாயம்- 5: மாற்றுகளின் பகுப்பாய்வு (தொழில்நுட்பம் மற்றும் தளம்)	126
5.0 அறிமுகம்	1586
5.1 திட்ட தளத்தின் தேர்வின் பின்னணியில் உள்ள காரணிகள்.....	126
5.2 மாற்று தளத்தின் பகுப்பாய்வு.....	126
5.3 முன்மொழியப்பட்ட தொழில்நுட்பத்தைத் தேர்ந்தெடுப்பதற்குப் பின்னால் உள்ள காரணிகள்.....	126
5.4 மாற்றுத் தொழில்நுட்பத்தின் பகுப்பாய்வு.....	126
அத்தியாயம்-6 சுற்றுச்சூழல் கண்காணிப்பு திட்டம்	128
6.0 பொது.....	128
6.1 கண்காணிப்பு பொறிமுறையின் முறை.....	1608
6.2 தணிப்பு நடவடிக்கைகளின் அமலாக்க அட்டவணை.....	16129
6.3 கண்காணிப்பு அட்டவணை.....	16230
6.4 EMP க்கான பட்ஜெட் ஒதுக்கீடு.....	131
6.5 கண்காணிக்கப்பட்ட தரவுகளின் அறிக்கையிடல் அட்டவணைகள்	16331
அத்தியாயம்-7-கூடுதல் ஆய்வுகள்.....	133
7.0 பொது.....	1653
7.1 பொது ஆலோசனை.....	1653
7.2 இடர் மதிப்பீடு.....	1653
7.3 பேரிடர் மேலாண்மைத் திட்டம்.....	1697
7.4 ஒட்டுமொத்த தாக்கம் ஆய்வு.....	17342
7.5 பிளாஸ்டிக் கழிவு மேலாண்மை திட்டம்	142
7.6 கோவிட் பிந்தைய சுகாதார மேலாண்மைத் திட்டம்.....	142
அத்தியாயம் 8. திட்ட நன்மைகள்	151
8.0 பொது.....	151

8.1 வேலை வாய்ப்பு.....	151
8.2 முன்மொழியப்பட்ட சமூக-பொருளாதார நல நடவடிக்கைகள்	151
8.3 இயற்பியல் உள்கட்டமைப்பில் முன்னேற்றம்	151
.8.4 சமூக உள்கட்டமைப்பில் முன்னேற்றம்	151
8.5 மற்ற உறுதியான பலன்கள்.....	152
அத்தியாயம் 9- சுற்றுச்சூழல் செலவு பலன் பகுப்பாய்வு	154
அத்தியாயம் -10-சுற்றுச்சூழல் மேலாண்மைத் திட்டம்	155
10.0 பொது.....	155
10.1 சுற்றுச்சூழல் கொள்கை	155
10.2 நிலச் சூழல் மேலாண்மை	156
10.3 மண் மேலாண்மை.....	157
10.4 நீர் மேலாண்மை	157
10.5 காற்றின் தர மேலாண்மை.....	158
10.6 ஒலி மாசுக் கட்டுப்பாடு	159
10.7 தரை அதிர்வு மற்றும் ஃப்ளை ராக் கட்டுப்பாடு.....	160
10.8 உயிரியல் சுற்றுச்சூழல் மேலாண்மை.....	160
10.9 தொழில் பாதுகாப்பு மற்றும் சுகாதார மேலாண்மை.....	162
10.10 முடிவுரை	172
அத்தியாயம் 11: சுருக்கம் மற்றும் முடிவு.....	173
12: ஆலோசகர்களை வெளிப்படுத்துதல்.....	175

அத்தியாயம் 1. அறிமுகம்

1.0 முன்னுரை

திருநெல்வேலி புவியியல் மற்றும் சுரங்கத் துறையில் குத்தகைக்கு திட்ட உரிமையாளர் திரு.R.P.ராகுல், குவாரிக்கு விண்ணப்பித்துள்ளார்

- ஆதரவாளர் 13.09.2019 அன்று சாதாரண கல் மற்றும் கிராவல் குவாரி குத்தகைக்கு விண்ணப்பித்தார்.
- புவியியல் மற்றும் சுரங்கத் துறை திருநெல்வேலி உதவி இயக்குநரால் துல்லியமான பகுதி தகவல் தொடர்பு கடிதம் ஆர்சி.எண். M2/35382/2019 தேதி.28.08.2023.
- துல்லியமான பகுதி தகவல்தொடர்பு கடிதம் மாவட்ட ஆட்சியரால் Rc. எண். 197/கனிமம்/2022, தேதி: 25.10.2023 மூலம் ஒப்புதல் பெறப்பட்டது.
- சுரங்கத் திட்டம் தகுதியான நபரால் தயாரிக்கப்பட்டு, திருநெல்வேலி புவியியல் மற்றும் சுரங்கத் துறை உதவி இயக்குநரால் கடிதம் Rc.எண். M2/35382/2019 தேதி.19.09.2023 மூலம் ஒப்புதல் பெறப்பட்டது.
- சுரங்கத் திட்டமானது 11,49,795மீ³ சாதாரண கல், 83,680மீ³ கிராவல் மற்றும் 57மீ³ bgl ஆழம் வரை ஐந்து வருட காலத்திற்கு சுரங்கத் திட்டம் அனுமதிக்கப்பட்டுள்ளது.
- EIA அறிவிப்பு, 2006 மற்றும் அடுத்தடுத்த திருத்தங்கள் மற்றும் OM இன் படி இந்த முன்மொழிவு B1 வகைக்கு உட்பட்டது (குழும குவாரிகள் - 1 முன்மொழிவு மற்றும் 2 தற்போதுள்ள குவாரிகள் குழும வகையை உருவாக்கும் {குழுமத்தின் மொத்த பரப்பளவு 13.84.11 ஹெக்டேர்}- MoEF & CC அறிவிப்பு S.O 2269(E) தேதி 1 ஜூலை 2016) இன் படி குழும பகுதி கணக்கிடப்படுகிறது.
- முன்மொழிவு எண். SIA/TN/MIN/433058/2023 தேதியிட்ட 12.06.2023 மற்றும் TO23B0108TN5277464N தேதி:13.03.2024 என்ற அடையாளத்தின் அடிப்படையில் ToR வழங்கப்பட்டது. பெறப்பட்ட ToR படி, 5 ஆண்டுகளுக்கு ஆழம் 47 வரை கட்டுப்படுத்தப்பட்டது மற்றும் முதல் ஐந்தாண்டு உற்பத்திக்கான திருத்தப்பட்ட இருப்பு 10,67,645 மீ³ சாதாரண கல் மற்றும் 83,680 மீ³ கிராவல் ஆகும்.

ToR அடிப்படைக் கண்காணிப்பு ஆய்வின் அடிப்படையில், ஒரு பருவத்தில் அதாவது மார்ச் 2024 முதல் மே 2024 வரை மேற்கொள்ளப்பட்டது, மேலும் இந்தத் திட்டங்களால் ஏற்படும் ஒட்டுமொத்த தாக்கங்களைக் கருத்தில் கொள்வதற்காக இந்த EIA மற்றும் EMP அறிக்கை தயாரிக்கப்பட்டது. ஒட்டுமொத்த சுற்றுச்சூழல் தாக்க மதிப்பீட்டு ஆய்வு மேற்கொள்ளப்படுகிறது. அதைத் தொடர்ந்து அந்த பாதகமான தாக்கங்களைக் குறைக்க விரிவான சுற்றுச்சூழல் மேலாண்மைத் திட்டம் (EMP) தயாரிக்கப்படுகிறது.

சுற்றுச்சூழல் தாக்க மதிப்பீடு (EIA) என்பது நிலையான வளர்ச்சியை உறுதி செய்வதற்கான மேலாண்மைக் கருவியாகும், மேலும் இது ஒரு செயல்திட்டத்தின் சுற்றுச்சூழல், சமூக மற்றும் பொருளாதார தாக்கங்களை முடிவெடுப்பதற்கு முன் கண்டறிய பயன்படுகிறது. இது ஒரு முடிவெடுக்கும் கருவியாகும், இது எந்தவொரு திட்டத்திற்கும் பொருத்தமான முடிவுகளை எடுப்பதில் முடிவெடுப்பவர்களை வழிநடத்துகிறது. EIA திட்டத்தினால் ஏற்படும் நன்மை மற்றும் பாதகமான விளைவுகளை முறையாக ஆய்வு செய்கிறது மற்றும் திட்ட வடிவமைப்பின் போது இந்த தாக்கங்கள்

கணக்கில் எடுத்துக்கொள்ளப்படுவதை உறுதி செய்கிறது. இது சமூகப் பங்கேற்பு, தகவல், முடிவெடுப்பவர்களை ஊக்குவிப்பதன் மூலம் மோதல்களைக் குறைக்கிறது மற்றும் சுற்றுச்சூழலுக்கு உகந்த திட்டத்திற்கான அடித்தளத்தை உருவாக்க உதவுகிறது.

1.1 அறிக்கையின் நோக்கம்


சுற்றுச்சூழல் மற்றும் வனத்துறை அமைச்சகம், இந்திய அரசு, அதன் EIA அறிவிப்பின் மூலம் S.O. 14 செப்டம்பர் 2006 இன் 1533(E) மற்றும் அரசாங்க அறிவிப்பின்படி அதன் அடுத்தடுத்த திருத்தங்கள் S.O. ஆகஸ்ட் 14, 2018 இன் 3977 (E), சுரங்கத் திட்டங்கள் இரண்டு வகைகளின் கீழ் வகைப்படுத்தப்பட்டுள்ளன, அதாவது A (> 100 ஹெக்டேர்) மற்றும் B (\leq 100 ஹெக்டேர்), மற்றும் பின் இணைப்பு-XI இல் உள்ள குழுமச் சூழ்நிலை உட்பட சிறு கனிமங்களின் சுற்றுச்சூழல் அனுமதி குறித்த தேவைகளை திட்டவட்டமாக வழங்குதல்.

இப்போது, 04.09.2018 & 13.09.2018 தேதியிட்ட உத்தரவின்படி, மாண்புமிகு தேசிய பசுமைத் தீர்ப்பாயம், புது தில்லி, ஓ.ஏ. 2018 இன் எண். 173 & ஓ.ஏ. 2016 இன் எண், 186 மற்றும் MoEF & CC அலுவலக குறிப்பாணை F. எண். L-11011/175/2018-IA-II (M) தேதி: 12.12.2018, EIA, EMPக்கான தேவையை தெளிவுபடுத்தியது, எனவே அனைத்துப் பகுதிகளுக்கும் பொது ஆலோசனை 5 முதல் 25 ஹெக்டேர் வரை B- 1 பிரிவில் வருகிறது மற்றும் SEAC/SEIAA மற்றும் குழும நிலைமைக்காக மதிப்பிடப்படுகிறது.

முன்மொழியப்பட்ட திட்டம் "B1" செயல்பாடு 1(a) வகையின் கீழ் வகைப்படுத்தப்பட்டுள்ளது (குழும சூழ்நிலையில் சுரங்க குத்தகை பகுதி) மற்றும் SEIAA - TN இல் பொது விசாரணை நடத்தி சுற்றுச்சூழல் அனுமதி வழங்குவதற்கான EIA/EMP அறிக்கையை சமர்ப்பித்த பிறகு பரிசீலிக்கப்படும்.

"சுற்றுச்சூழல் அனுமதி வழங்குவதற்காக பொது மக்கள் கருத்துகேட்பு மேற்கொள்வதற்காக வெளியிடப்பட்ட ToR அடிப்படையில் தயாரிக்கப்பட்ட வரைவு EIA அறிக்கை"

படம் 1.1: குழுமச் சுரங்கத்தின் வரைபடம்



1.2 திட்டத்தளம் மற்றும் திட்ட உரிமையாளரின் விவரம்

1.2.2 திட்ட உரிமையாளரின் விவரம்

அட்டவணை 1.1: திட்ட முன்மொழிபவரின் விவரங்கள்

நிறுவனத்தின் பெயர்	திரு.R.P.ராகுல் சாதாரண கல் மற்றும் கிராவல் குவாரி
முகவரி	திரு.R.P.ராகுல் S/o.ராஜேந்திரன், 13-85, பதித்தவிளை, சித்தரால் கிராமம், விளவங்கோடு தாலுக்கா, கன்னியாகுமரி மாவட்டம் - 629 151
கைபேசி	8300339460
மின்னஞ்சல்	kkrbbluemetal@gmail.com
நிலை	உரிமையாளர்

ஆதாரம்: அங்கீகரிக்கப்பட்ட சுரங்கத் திட்டம்

1.2.2 திட்டத்தின் சுருக்கமான விளக்கம்

அட்டவணை 1.2: குழுமத்தில் உள்ள முன்மொழியப்பட்ட திட்டங்களின் முக்கிய அம்சங்கள்

குவாரியின் பெயர்	திரு.R.P.ராகுல் சாதாரண கல் மற்றும் கிராவல் குவாரி	
புல எண்	719/1(P), 720/1(P), 720/2,3,4,5,6,7,8,9,10,11,12,13(P),14(P)	
பரப்பளவு	4.99.39 ஹெக்டேர்	
கிராமம் தாலுகா மற்றும் மாவட்டம்	வடக்கு அரியநாயகிபுரம் பகுதி II கிராமம், சேரன்மகாதேவி தாலுக்கா, திருநெல்வேலி மாவட்டம்.	
நில வகை	பட்டா நிலம்	
டோபோஷீட் எண்	57-H/09	
அட்சரேகை	08° 45' 11.0397"N to 08° 45' 21.3753"N	
தீர்க்கரேகை	77° 33' 40.6252"E to 77° 33' 48.8609"E	
மிக உயர்ந்த உயரம்	100 மீ AMSL	
குத்தகை காலம்	5 ஆண்டுகள்	
சுரங்கத் திட்டத்தின் காலம்	5 ஆண்டுகள்	
ToR இன் படி சுரங்கத்தின் முன்மொழியப்பட்ட ஆழம்	47 மீ தரை மட்டத்திற்கு கீழ் (2மீ கிராவல் + 45மீ சாதாரண கல்)	
புவியியல் வளங்கள்	சாதாரண கல் மீ³	கிராவல் மீ³
	27,46,645	99,878
சுரங்க இருப்புக்கள்	சாதாரண கல் மீ³	கிராவல் மீ³
	11,49,795	83,680
ToR இன் படி 42 மீட்டர் ஆழம் வரை ஐந்து ஆண்டுகளுக்கு உத்தேச உற்பத்தி	சாதாரண கல் மீ³	கிராவல் மீ³
	10,67,645	83,680
உச்ச உற்பத்தி	2,73,005	33,696
இறுதி குழி பரிமாணம்	277 மீ (L) x 208 மீ (W) x 57 மீ (D) (2மீ கிராவல் + 55 மீ சாதாரண கல்)	
பிராந்தியத்தில் நீர்மட்டம்	62 மீ bgl	
சுரங்க முறை	திறந்தவெளி இயந்திரமயமாக்கப்பட்ட சுரங்க முறை, சிறிய துளையிடுதல் மற்றும் ஸ்லரி வெடிமருந்துகளைப்	

	பயன்படுத்தி கட்டுப்படுத்தப்பட்ட வெடிப்பு ஆகியவற்றை உள்ளடக்கியது.	
நிலப்பரப்பு	குத்தகைக்கு விண்ணப்பித்த பகுதி சமவெளி நிலப்பரப்பு. இப்பகுதி தெற்குப் பக்கமாக மென்மையான சாய்வாக உள்ளது மற்றும் இப்பகுதியின் உயரம் சராசரி கடல் மட்டத்திலிருந்து 100 மீ உயரத்தில் உள்ளது. இப்பகுதியானது 2மீ தடிமன் கொண்ட கிராவல் கற்களால் மூடப்பட்டிருக்கும், அதைத் தொடர்ந்து பாரிய சார்னோக்கைட் வெளியில் இருந்து தெளிவாக அனுமானிக்கப்படுகிறது.	
இயந்திரங்கள் முன்மொழியப்பட்டன	வேகன் டிரில் மெஷின்	2
	ஜாக்ஹாம்மர்	4
	கம்பிரசர்	1
	பக்கெட் மற்றும் ராக் பிரேக்கர் கொண்ட எக்ஸ்கவேட்டர்	2
	டிப்பர்கள்	5
	தண்ணீர் தெளிக்கும் டேங்கர்	1
வெடிக்கும் முறை	ஷாட் ஹோல் டிரில்லிங் மூலம் கட்டுப்படுத்தப்பட்ட பிளாஸ்டிக் முறை மற்றும் 25 மிமீ ஸ்லரி வெடிமருந்து சிறிய டயா ஆகியவை சாதாரண கல்லை அகற்றுவதற்கும் வெற்றி பெறுவதற்கும் உடைக்க மற்றும் ஹீவிங் விளைவைப் பயன்படுத்த பரிந்துரைக்கப்படுகிறது.	
உத்தேச மனிதவள வரிசைப்படுத்தல்	33	
திட்ட செலவு	ரூ. 4,32,45,000/-	
6 மாதங்களுக்கு ஒருமுறை இணக்க கண்காணிப்பு செலவு (EMP)	ரூ. 3,80,000/-	
CER செலவு	ரூ. 5,00,000/-	
நீர்நிலைகள்	ஓடை	50மீ - கிழக்கு (பாதுகாப்பு தூரம் வழங்கப்பட்டுள்ளது)
	குளம்	400 மீ - வடகிழக்கு
	கால்வாய்	4.0 கிமீ - தென்மேற்கு
	தாமிரபரணி ஆறு	4.5 கிமீ - தென்மேற்கு
	விட்ரிருந்தான் ஏரி	9.0 கிமீ - தென்மேற்கு
பசுமை அரண் மேம்பாட்டுத் திட்டம்	500 மரங்கள் / ஹெக்டேர் அளவுகோல்களைக் கருத்தில் கொண்டு 2500 மரங்களை நட உத்தேசிக்கப்பட்டுள்ளது. திட்டப் பகுதி மற்றும் அருகிலுள்ள கிராம சாலைகளைச் சுற்றி தோட்டம் உருவாக்கப்படும்.	
முன்மொழியப்பட்ட நீர் தேவை	2.0 KLD	
அருகிலுள்ள குடியிருப்பு	1.2 கிமீ - தென்கிழக்கு	
அருகிலுள்ள ரிசர்வ் காடு	கொழுந்துமலை R.F - 10.95 கிமீ - தெற்கு	
அருகிலுள்ள வனவிலங்கு சரணாலயம்	களக்காடு முண்டந்துறை புலிகள் காப்பகம் - 16 கிமீ - தெற்கு	

1.3 திட்டத்தின் சுருக்கமான விளக்கம்

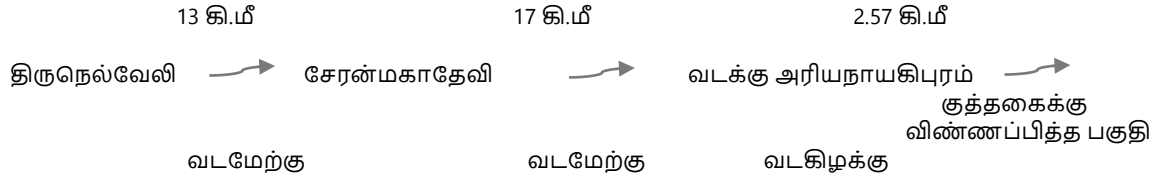
1.3.1 திட்டத்தின் தன்மை மற்றும் அளவு

5.0மீ பெஞ்ச் உயரம் மற்றும் 5.0மீ பெஞ்ச் அகலம் கொண்ட திறந்தவெளி இயந்திரமயமாக்கப்பட்ட சுரங்க முறையின் மூலம் ஜாக் ஹேமர் டிரில்லிங் & ஸ்லரி வெடிபொருளை வெடிக்கும் போது பயன்படுத்துவதன் மூலம் குவாரி நடவடிக்கை மேற்கொள்ள உத்தேசிக்கப்பட்டுள்ளது. ஹைட்ராலிக் எக்ஸ்கவேட்டர் மற்றும் டிப்பர்கள் ஏற்றுதல் மற்றும் போக்குவரத்துக்கு பயன்படுத்தப்படுகின்றன. இரண்டாம் நிலை வெடிப்பைத் தவிர்க்க ராக் பிரேக்கர்கள் பயன்படுத்தப்படுகின்றன.

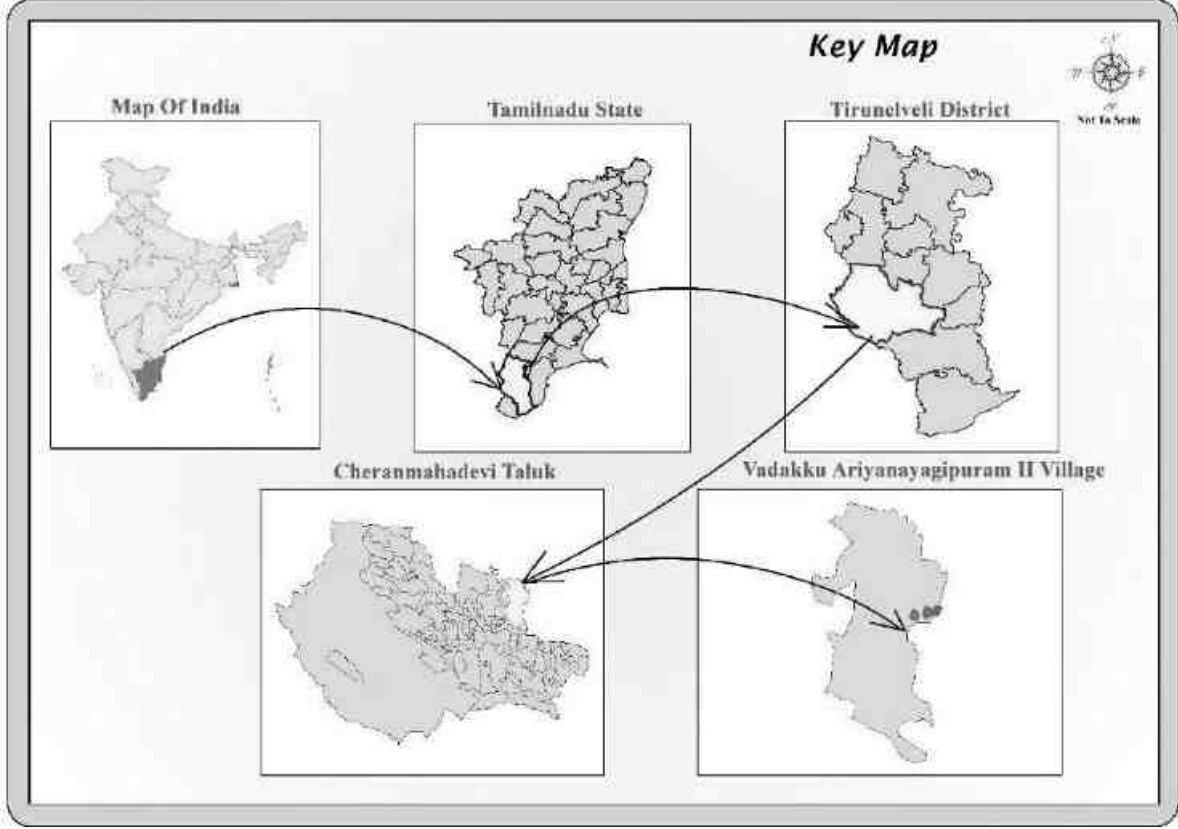
சாதாரண கல்லின் உச்ச உற்பத்தி ஒரு வருடத்தில் அதிகபட்சமாக 2,73,005 மீ³ ஆகும் (ஒரு நாளைக்கு 182 மீ³ /ஒரு நாளைக்கு 15Tippers ஒரு சுமைக்கு 12 மீ³ என்று கருதினால்) சுரங்கத்தின் ஆழம் 47 மீ Bgl ஆகும்

1.3.2 திட்டத்தின் இருப்பிடம்

- திட்ட இடம் வடக்கு அரியநாயகிபுரம் பகுதி- II கிராமம், சேரன்மகாதேவி தாலுகா மற்றும் திருநெல்வேலி மாவட்டத்தில் அமைந்துள்ளது.
- திருநெல்வேலிக்கு வடமேற்கே 13கிமீ, சேரன்மகாதேவிக்கு வடமேற்கே 7.3கிமீ மற்றும் வடக்கு அரியநாயகிபுரம் பகுதி - II வடகிழக்கு பக்கம் 3.8கிமீ பகுதியில் அமைந்துள்ளது.

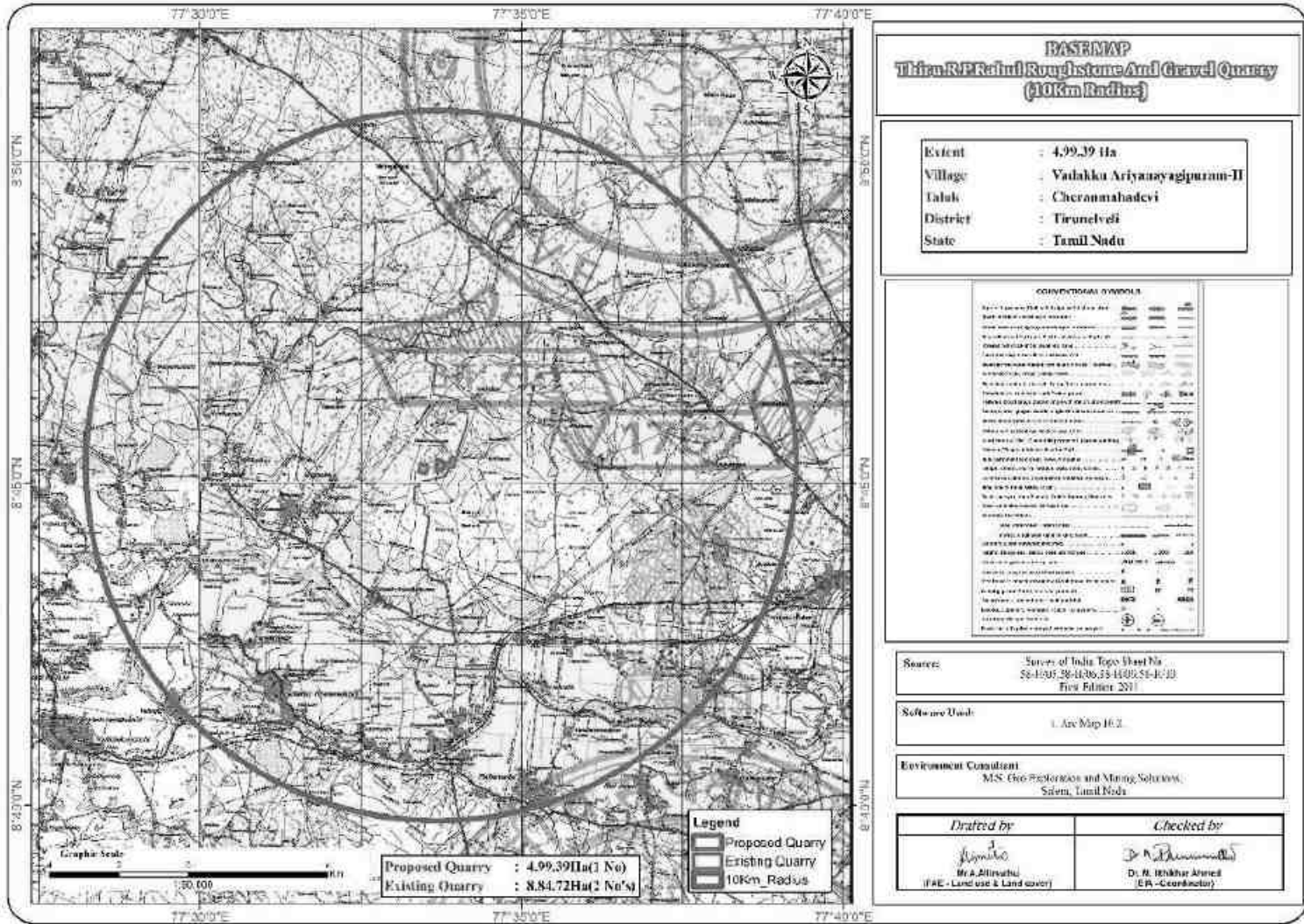


படம்1.2: குழுமத் தளத்தின் இருப்பிடத்தைக் காட்டும் வரைபடம்

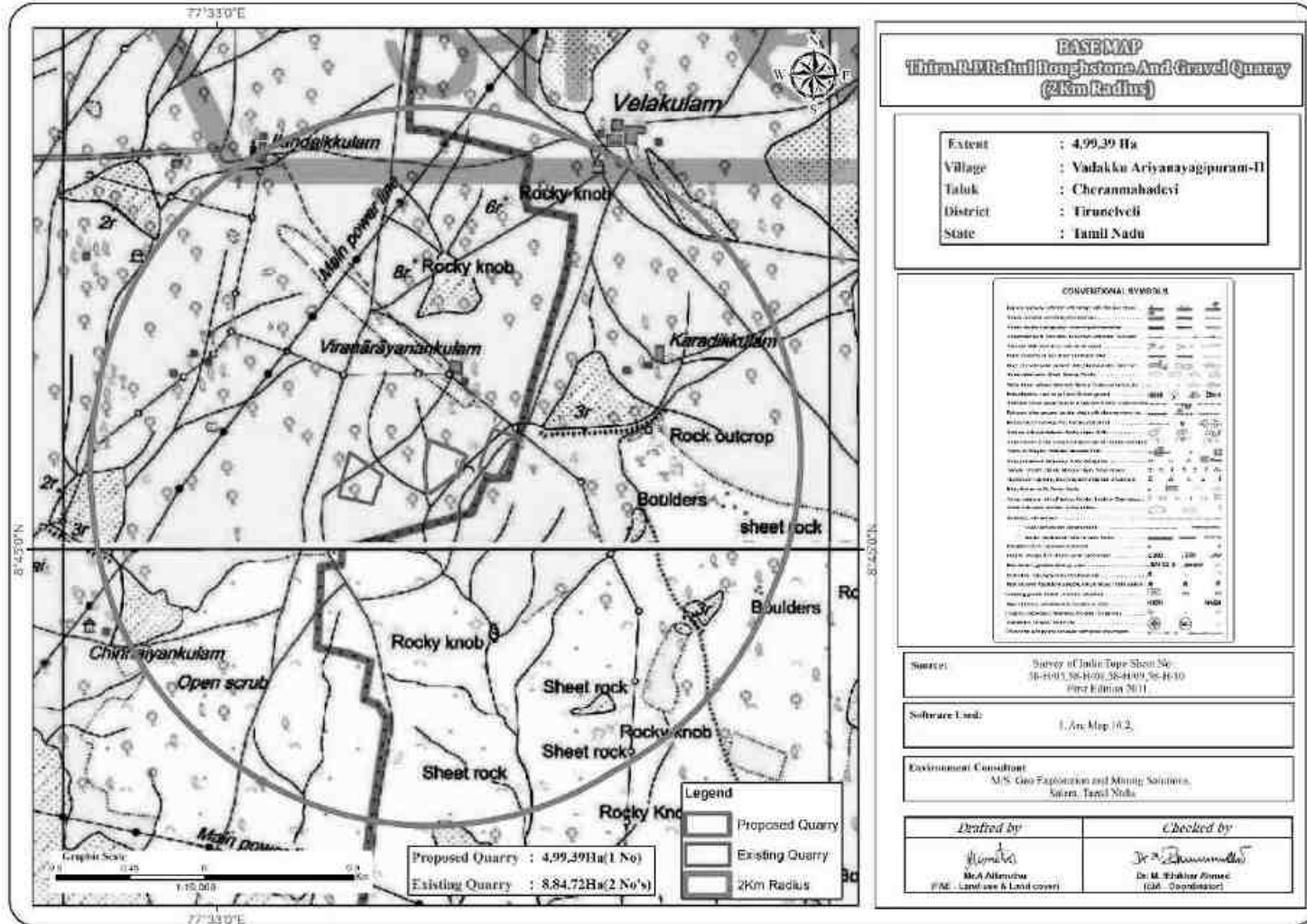


ஆதாரம்: சர்வே ஆஃப் இந்தியா டோபோஷீட் 57-H/14

படம் 1.3: டோபோஷீட் 10 கிமீ சுற்றளவில் திட்ட தளத்தின் இருப்பிடம்



படம் 1.4: டோபோஷீட் 2 கிமீ சுற்றளவில் திட்ட தளத்தின் இருப்பிடம்



1.4 சுற்றுச்சூழல் அனுமதி

திட்டத்திற்கான சுற்றுச்சூழல் அனுமதி செயல்முறை நான்கு நிலைகளைக் கொண்டிருக்கும். தொடர்ச்சியான வரிசையில் இந்த நிலைகள் கீழே கொடுக்கப்பட்டுள்ளன:

1. தகுதி அடிப்படையில் பிரித்தல்
2. தெளிவுரை
3. பொது மக்கள் ஆலோசனை &
4. மதிப்பீடு

1.தகுதி அடிப்படையில் பிரித்தல்-

- விண்ணப்பதாரர் சாதாரண கல் மற்றும் கிராவல் சுரங்க குத்தகைக்கு விண்ணப்பித்தார், தேதி: 13.09.2019.
- துல்லியமான பகுதி தகவல் தொடர்பு கடிதம் திருநெல்வேலி புவியியல் மற்றும் சுரங்கத் துறை உதவி இயக்குனரிடம் இருந்து Rc.No. M2/35382/2019, தேதி: 28.08.2023 இல் பெறப்பட்டது..
- சுரங்கத் திட்டம் அங்கீகரிக்கப்பட்ட தகுதி வாய்ந்த நபரால் தயாரிக்கப்பட்டது மற்றும் உதவி இயக்குநர், புவியியல் மற்றும் சுரங்கம், திருநெல்வேலி, Rc. எண் M2/35382/2019, தேதி: 19.09.2023 இல் அங்கீகரிக்கப்பட்டது.
- முன்மொழியப்பட்ட திட்டம், மாண்புமிகு தேசிய பசுமை தீர்ப்பாயம், புது தில்லியில் O.A இல் நிறைவேற்றப்பட்ட 04.09.2018 & 13.09.2018 தேதியிட்ட உத்தரவின்படி "B1" வகையின் கீழ் வருகிறது. 2018 இன் எண். 173 & ஓ.ஏ. எண், 186 இன் 2016 மற்றும் MoEF & CC அலுவலக குறிப்பாணை F. எண். L-11011/175/2018-IA-II (M) தேதி: 12.12.2018
- ஆன்லைன் முன்மொழிவு எண். SIA/TN/MIN/454785/2023, தேதி: 08.12.2023, சுற்றுச்சூழல் அனுமதிக்கான ToRக்கு ஆதரவாளர் விண்ணப்பித்தார்.

2.தெளிவுரை -

- இந்த முன்மொழிவு 31.06.2024 அன்று நடைபெற்ற 441வது SEAC கூட்டத்தில் வைக்கப்பட்டது மற்றும் குழுவானது ToR ஐ வழங்க பரிந்துரைத்தது.
- இந்த முன்மொழிவு 19.02.2024 அன்று நடைபெற்ற 698வது SEIAA கூட்டத்தில் பரிசீலிக்கப்பட்டு, 13.03.2024 தேதியிட்ட அடையாள எண்: TO23B0108TN5277464N ஐப் பயன்படுத்தி ToR வழங்கப்பட்டது.

3.பொது ஆலோசனை-

தமிழ்நாடு மாசுக்கட்டுப்பாட்டு வாரியத்தின் (TNPCB) உறுப்பினர் செயலாளருக்கான விண்ணப்பம், திட்டத் தளத்தில் அல்லது மாவட்டத்தில் அதன் அருகாமையில் பரந்த அளவில் பொதுமக்களின் பங்கேற்பை உறுதிசெய்யும் வகையில் முறையாக, நேரக்கட்டுப்பாடு மற்றும் வெளிப்படையான முறையில் பொது விசாரணை நடத்த வேண்டும். இந்த வரைவு EIA/ EMP அறிக்கை மற்றும் பொது விசாரணை நடவடிக்கைகளின் முடிவுகள் இறுதி EIA/ EMP அறிக்கையில் விரிவாக இருக்கும்.

4. மதிப்பீடு -

மதிப்பீடு என்பது மாநில வல்லுநர் மதிப்பீட்டுக் குழுவின் (SEAC) விண்ணப்பத்தின் விரிவான ஆய்வு மற்றும் இறுதி EIA & EMP அறிக்கை போன்ற பிற ஆவணங்கள், பொது மக்கள் கருத்துகேட்டி கூட்ட நடவடிக்கைகள் உள்ளிட்ட பொது ஆலோசனைகளின் முடிவு, ஆதரவாளரால் சமர்ப்பிக்கப்பட்ட ஒழுங்குமுறை ஆணையத்திடம் சுற்றுச்சூழல் அனுமதி வழங்கப்படும்.

1.5 குறிப்பு விதிமுறைகள் (ToR)

13.03.2024 தேதியிட்ட Tor அடையாள எண் TO23B0108TN5277464N மூலம் SEIAA ஆல் ToR வழங்கப்பட்டது. ToR இணக்கத்தின் விவரங்கள் பக்கம் எண்.a - n இல் கொடுக்கப்பட்டுள்ளன.

1.6 பிந்தைய சுற்றுச்சூழல் அனுமதி கண்காணிப்பு

MoEF & CC S.O. 5845 (இ) தேதி: 26.11.2018 அறிவிப்பின்படி ஒவ்வொரு காலண்டர் ஆண்டிலும் ஜூன் 1 மற்றும் டிசம்பர் 1 ஆம் தேதிகளில் EC வழங்கிய பிறகு MoEF & CC பிராந்திய அலுவலகம் & SEIAA க்கு அந்தந்த முன்மொழியப்பட்ட திட்ட ஆதரவாளர்கள் நிர்ணயிக்கப்பட்ட சுற்றுச்சூழல் அனுமதி விதிமுறைகள் மற்றும் நிபந்தனைகள் தொடர்பான அரையாண்டு இணக்க அறிக்கையை சமர்ப்பிக்க வேண்டும்.

1.7 EIA ஆவணத்தின் பொதுவான அமைப்பு

EIA அறிக்கையின் ஒட்டுமொத்த உள்ளடக்கங்கள் EIA அறிவிப்பு 2006 மற்றும் MoEF & CC ஆல் வெளியிடப்பட்ட "மினரல்கள் சுரங்கத்திற்கான சுற்றுச்சூழல் தாக்க மதிப்பீட்டு வழிகாட்டுதல் கையேடு" ஆகியவற்றில் பரிந்துரைக்கப்பட்ட உள்ளடக்கங்களின் பட்டியலைப் பின்பற்றுகிறது. ஒவ்வொரு அத்தியாயத்தின் சுருக்கமான விளக்கம் அட்டவணை எண் 1.5 இல் வழங்கப்பட்டுள்ளது.

1.8 ஆய்வின் நோக்கம்

EIA ஆய்வின் முக்கிய நோக்கம் குழும குவாரிகளில் ஒட்டுமொத்த தாக்கத்தை அளவிடுவதும், ஒவ்வொரு தனிப்பட்ட குத்தகைகளுக்கும் பயனுள்ள தணிப்பு நடவடிக்கைகளை உருவாக்குவதும் ஆகும். உமிழ்வு ஆதாரங்கள், உமிழ்வு கட்டுப்பாட்டு கருவிகள், பின்னணி காற்றின் தர அளவுகள், வானிலை அளவீடுகள், சிதறல் மாதிரி மற்றும் கழிவுநீர் வெளியேற்றம், தூசி உருவாக்கம் போன்ற மாசுபாட்டின் அனைத்து அம்சங்களையும் பற்றிய விரிவான கணக்கு இந்த அறிக்கையில் விவாதிக்கப்பட்டுள்ளது. (மார்ச் 2024 - மே 2024 வரை) பல்வேறு சுற்றுச்சூழல் கூறுகளுக்காக அடிப்படை கண்காணிப்பு ஆய்வு மேற்கொள்ளப்பட்டது. இதனால் குழுமம் குவாரி திட்டங்களால் சுற்றுச்சூழலில் எதிர்பார்க்கப்படும் தாக்கங்களை மதிப்பிடவும், முன்மொழியப்பட்ட பாதகமான பாதிப்புகளுக்கு தகுந்த தணிப்பு நடவடிக்கைகளை பரிந்துரைக்கவும்.

அட்டவணை 1.6: சுற்றுச்சூழல் பண்புக்கூறுகள்

வ.எண்.	பண்புகள்	அளவுருக்கள்	மூல மற்றும் அதிர்வெண்
1	சுற்றுப்புற காற்றின் தரம்	PM ₁₀ , PM _{2.5} , SO ₂ , NO ₂	8 இடங்களில் மூன்று மாதங்களுக்கு வாரத்திற்கு இரண்டு முறை 24 மணி நேர மாதிரிகள் தொடர்ந்து எடுக்கப்படும். (2 மையம் மற்றும் 5 இடையகம்)

2	வானிலை ஆய்வு	காற்றின் வேகம் மற்றும் திசை, வெப்பநிலை, ஈரப்பதம் மற்றும் மழைப்பொழிவு	திட்டத் தளத்திற்கு அருகில், மணிநேரப் பதிவு மற்றும் IMD நிலையத்தின் இரண்டாம் நிலை மூலங்களிலிருந்து தொடர்ந்து மூன்று மாதங்கள்
3	நீர் தரம்	இயற்பியல், வேதியியல் மற்றும் பாக்கிரியாவியல் அளவுருக்கள்	ஆய்வுக் காலத்தில் ஒரு முறை 4 நிலத்தடி நீர் மற்றும் 2 மேற்பரப்பு நீர் இடங்களில் கிராப் மாதிரிகள் சேகரிக்கப்பட்டன.
4	சூழலியல்	நிலப்பரப்பு மற்றும் நீர்வாழ் தாவரங்கள் மற்றும் விலங்கினங்கள் 10 கிமீ சுற்றளவு வட்டத்திற்குள் உள்ளன.	வரையறுக்கப்பட்ட முதன்மை கணக்கெடுப்பு மற்றும் இரண்டாம் நிலை தரவு வனத்துறையிடம் இருந்து சேகரிக்கப்பட்டது.
5	ஒலி அளவுகள்	dB(A) இல் இரைச்சல் அளவுகள்	8 இடங்கள் - EIA ஆய்வின் போது 24 மணிநேரத்திற்கு ஒருமுறை தரவு கண்காணிக்கப்படுகிறது
6	மண் பண்புகள்	இயற்பியல் மற்றும் இரசாயன அளவுருக்கள்	ஆய்வுக் காலத்தில் 5 இடங்களில் ஒருமுறை
7	நில பயன்பாடு	பல்வேறு வகைகளுக்கு நிலம் பயன்பாடு	சர்வே ஆஃப் இந்தியா நிலப்பரப்பு தாள் மற்றும் செயற்கைக்கோள் படங்கள் மற்றும் முதன்மை ஆய்வு ஆகியவற்றின் அடிப்படையில்.
8	சமூக பொருளாதார அம்சங்கள்	மக்கள்தொகை பண்புகள், தொழிலாளர் பண்புகள்	முதன்மை கணக்கெடுப்பு மற்றும் இந்திய மக்கள் தொகை கணக்கெடுப்பு 2011 போன்ற இரண்டாம் நிலை ஆதாரங்களின் தரவுகளின் அடிப்படையில்.
9	நீரியல்	பகுதியின் வடிகால் அமைப்பு, நீரோடைகளின் தன்மை, நீர்நிலை பண்புகள், ரீசார்ஜ் மற்றும் வெளியேற்றும் பகுதிகள்	இரண்டாம் நிலை ஆதாரங்களில் இருந்து சேகரிக்கப்பட்ட தரவு மற்றும் நீர்-புவியியல் ஆய்வு அறிக்கை தயாரிக்கப்பட்டது.
10	இடர் மதிப்பீடு மற்றும் பேரிடர் மேலாண்மை திட்டம்	தீ மற்றும் வெடிப்புகள் மற்றும் நச்சுப் பொருட்களின் வெளியீடு ஆகியவற்றால் பேரழிவு ஏற்படக்கூடிய பகுதிகளை அடையாளம் காணவும்	சுரங்கத்துடன் தொடர்புடைய ஆபத்துக்கான இடர் பகுப்பாய்வின் கண்டுபிடிப்புகளின் அடிப்படையில்.

ஆதாரம்: ஆய்வகங்களின் தள கண்காணிப்பு தரவு/மாதிரி

1.8.1 ஒழுங்குமுறை இணக்கம் & பொருந்தக்கூடிய சட்டங்கள்/விதிமுறைகள்

- தமிழ்நாடு சிறு கனிமச் சலுகை விதிகள், 1959 இன் படி குவாரி குத்தகைக்கான விண்ணப்பம்.
- தமிழ்நாடு சிறு கனிமச் சலுகை விதிகள், 1959 இன் படி சுரங்கத் திட்டத்தைத் தயாரிப்பதற்கும் சுற்றுச்சூழல் அனுமதி பெறுவதற்கும் துல்லியமான பகுதி தொடர்பு கடிதம் பெறப்பட்டது.
- தமிழ்நாடு சிறு கனிமச் சலுகை விதிகள், 1959-ன் திருத்தத்தின்படி 41 & 42 விதிகளின் கீழ் சுரங்கத் திட்டம் அங்கீகரிக்கப்பட்டது.
- SEIAA இலிருந்து ToR -

- ToR அடையாள எண். TO23B0108TN5277464N தேதி 13.03.2024

அத்தியாயம் 2- திட்ட விளக்கம்

2.0 பொது விளக்கம்

முன்மொழியப்பட்ட சாதாரண கல் மற்றும் கிராவல் குவாரிகளுக்கு சுற்றுச்சூழல் அனுமதி தேவை. முன்மொழியப்பட்ட 1 மற்றும் தற்போதுள்ள 2 குவாரிகள் ஒரு குழுமத்தை உருவாக்குகின்றன; MoEF & CC அறிவிப்பின்படி கணக்கிடப்படுகிறது S.O. 2269(E) தேதி 1 ஜூலை 2016 மற்றும் மொத்த பரப்பளவு 13.84.11 ஹெக்டேர்.

தொகுப்பின் அளவு 5 ஹெக்டேருக்கு மேல் இருப்பதால், இந்த முன்மொழிவு B1 வகையின் கீழ் வருகிறது: 04.09.2018 & 13.09.2018 தேதியிட்ட ஆணைப்படி, மாண்புமிகு தேசிய பசுமைத் தீர்ப்பாயம், புது தில்லி O.A. 2018 இன் எண். 173 & ஓ.ஏ. எண், 2016 இன் 186 மற்றும் MoEF & CC அலுவலக குறிப்பாணை F. எண். L-11011/175/2018-IA-II (M) தேதி: 12.12.2018, மற்றும் சுற்றுச்சூழல் அனுமதி பெறுவதற்கு EIA, EMP மற்றும் பொது ஆலோசனைக்கான தேவை உள்ளது

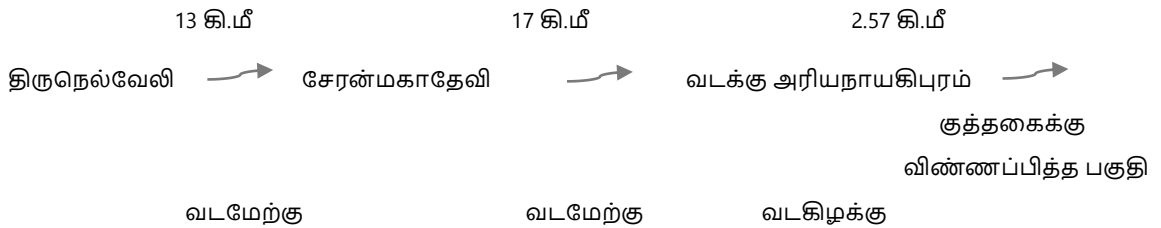
2.1 திட்டத்தின் விளக்கம்

முன்மொழியப்பட்ட திட்டங்கள் குறிப்பிட்ட தளம் மற்றும் இந்த திட்டத்திற்கு கூடுதல் பகுதி தேவையில்லை. முன்மொழியப்பட்ட குவாரிகளில் இருந்து கழிவுநீர் உற்பத்தி/வெளியேற்றம் இல்லை.

குழுமத்தில் முன்மொழியப்பட்ட அனைத்து குவாரிகளுக்கும் சுரங்க முறை பொதுவானது. இரண்டாம் நிலை வெடிப்பை தவிர்க்க ஜாக்ஹாம்மர் துளையிடுதல் மற்றும் வெடித்தல் மூலம் பெற்றோர் பாதையிலிருந்து கணிசமான அளவு பாறைகளை பிரித்து, திறந்தவெளி இயந்திரமயமாக்கப்பட்ட முறையில் தோண்டுவதற்கு மற்றும் ராக் பிரேக்கர்களுக்கு சாதாரண கல்லை ஏற்றுவதற்குப் பயன்படுத்தப்படுகின்றன..

2.2 திட்டத்தின் இடம்

- திட்ட இடம் வடக்கு அரியநாயகிபுரம் பகுதி- II கிராமம், சேரன்மகாதேவி தாலுகா மற்றும் திருநெல்வேலி மாவட்டத்தில் அமைந்துள்ளது.
- திருநெல்வேலிக்கு வடமேற்கே 13கிமீ, சேரன்மகாதேவிக்கு வடமேற்கே 7.3கிமீ மற்றும் வடக்கு அரியநாயகிபுரம் பகுதி - II வடகிழக்கு பக்கம் 3.8கிமீ பகுதியில் அமைந்துள்ளது.



அட்டவணை 2.1: தள இணைப்பு

அருகிலுள்ள சாலை	தேசிய நெடுஞ்சாலை 44-கன்னியாகுமரி - பெங்களூர் - 18 கிமீ - வடகிழக்கு. மாநில நெடுஞ்சாலை 41A - முக்கூடல் - திருநெல்வேலி - 4 கிமீ - தென்மேற்கு.
அருகிலுள்ள கிராமம்	வடக்கு அரியநாயகிபுரம் - 2.57 கிமீ - தென்மேற்கு
அருகில் உள்ள நகரம்	முக்கூடல் - 8 கிமீ - வடமேற்கு
அருகிலுள்ள ரயில் நிலையம்	சேரன்மகாதேவி ரயில் நிலையம் - 8.5 கிமீ - தென்மேற்கு
அருகிலுள்ள விமான நிலையம்	தூத்துக்குடி விமான நிலையம் - 67.0 கிமீ - கிழக்கு
அருகிலுள்ள துறைமுகம்	தூத்துக்குடி - 79 கிமீ - கிழக்கு

ஆதாரம்: சர்வே ஆஃப் இந்தியா நிலப்பரப்பு வரைபடம்

அட்டவணை 2.2: திட்டப் பகுதியின் எல்லை ஒருங்கிணைப்புகள்

எல்லைத் தூண் எண்.	அட்சரேகை	தீர்க்கரேகை
1	8°45'21.3753" N	77°33'41.5390" E
2	8°45'19.7673" N	77°33'45.8430" E
3	8°45'19.4242" N	77°33'46.7613" E
4	8°45'19.3034" N	77°33'46.9781" E
5	8°45'19.0013" N	77°33'47.5202" E
6	8°45'18.6515" N	77°33'48.1478" E
7	8°45'18.2540" N	77°33'48.8609" E
8	8°45'17.5583" N	77°33'48.4634" E
9	8°45'16.3910" N	77°33'47.9328" E
10	8°45'14.8925" N	77°33'47.3613" E
11	8°45'14.2002" N	77°33'47.1788" E
12	8°45'14.3991" N	77°33'46.4945" E
13	8°45'11.0397" N	77°33'41.7538" E
14	8°45'11.3863" N	77°33'41.1058" E
15	8°45'16.1051" N	77°33'40.6252" E


Datum: UTM-WGS84, Zone 43 North

ஆதாரம்: அந்தந்த திட்டங்களின் குவாரி குத்தகை திட்டம்

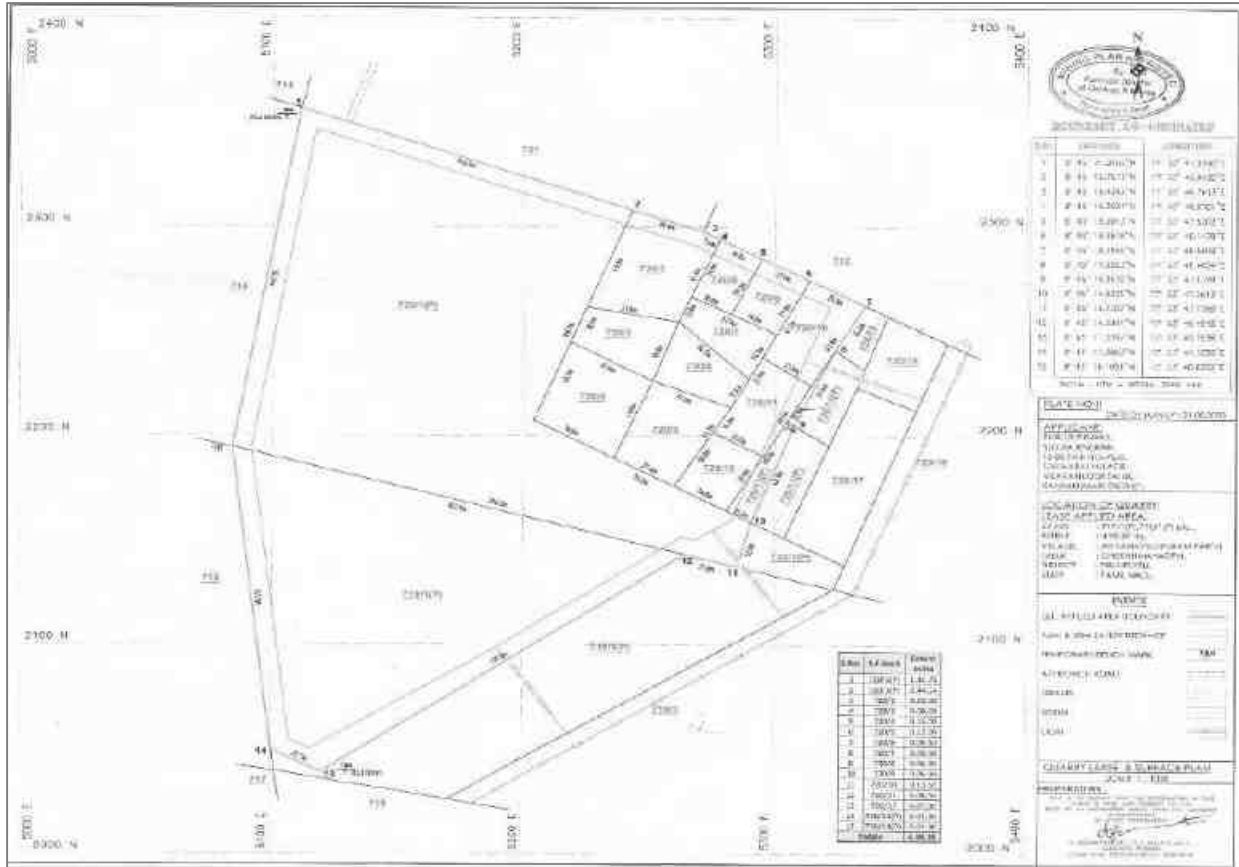
படம் 2.1: திட்டப் பகுதியின் நிலப்பரப்பு



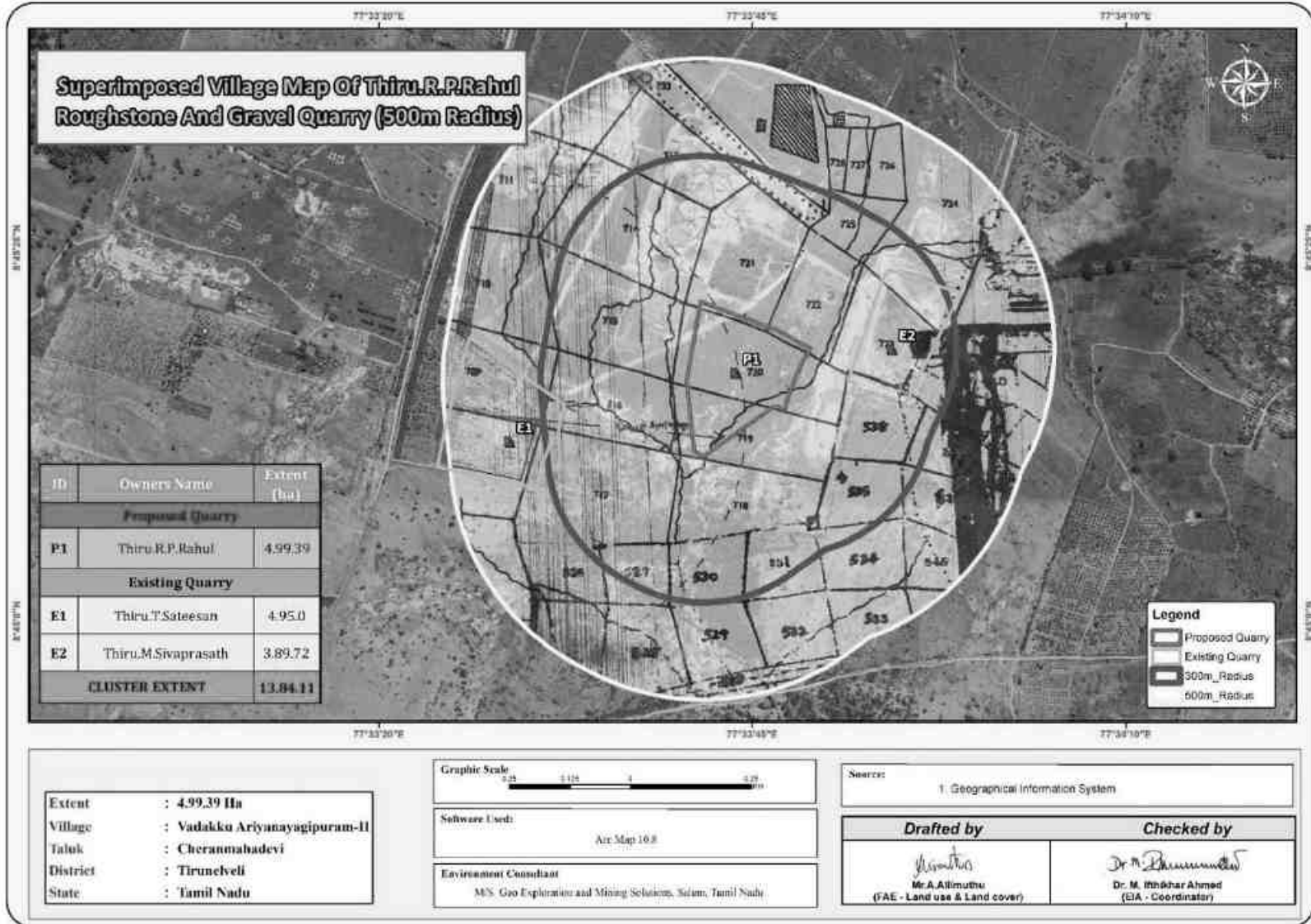
படம் 2.2: திட்டப் பகுதியின் கூகுள் படம்



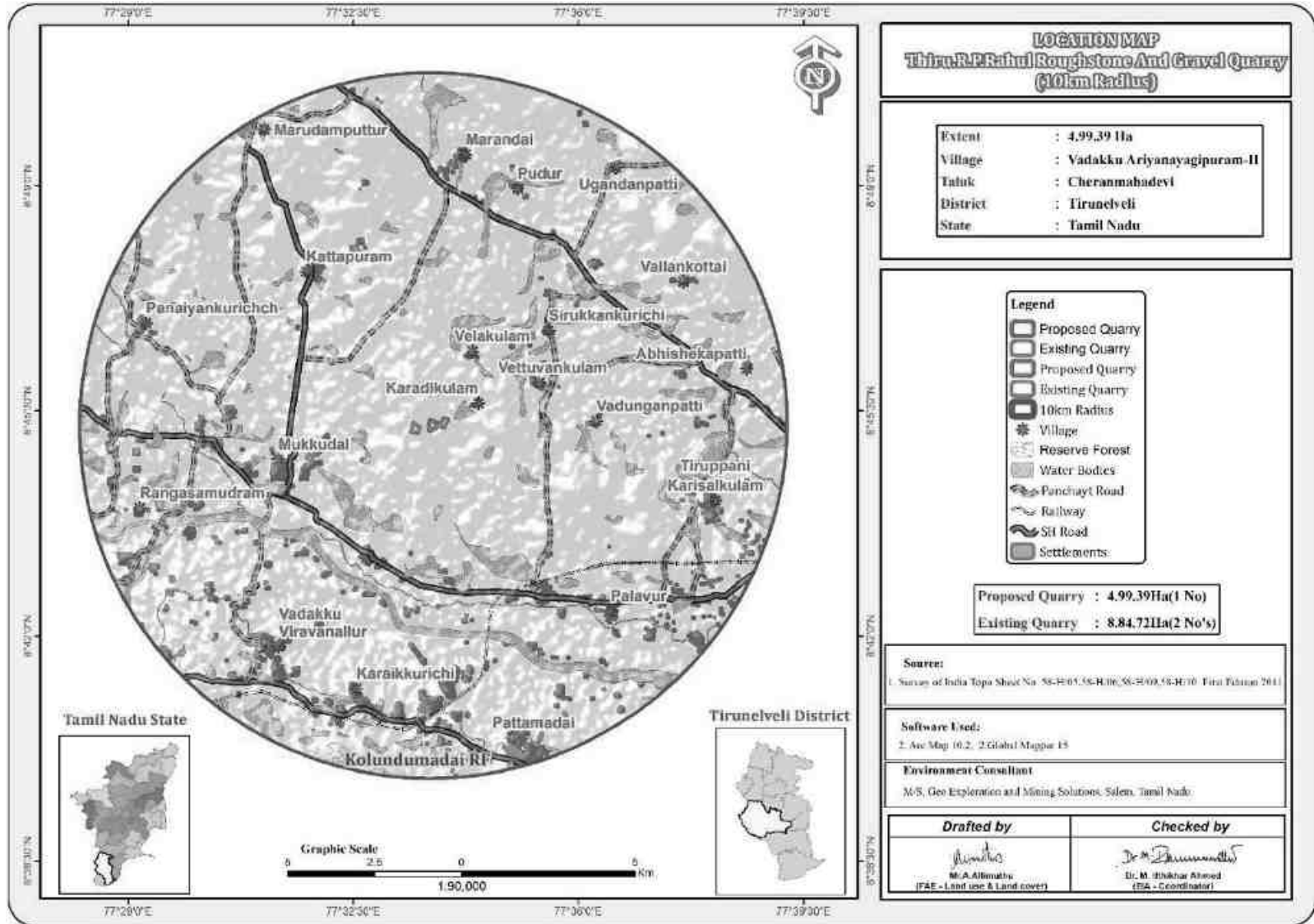
படம் 2.3: குவாரி குத்தகைத் திட்டம் / மேற்பரப்புத் திட்டம்



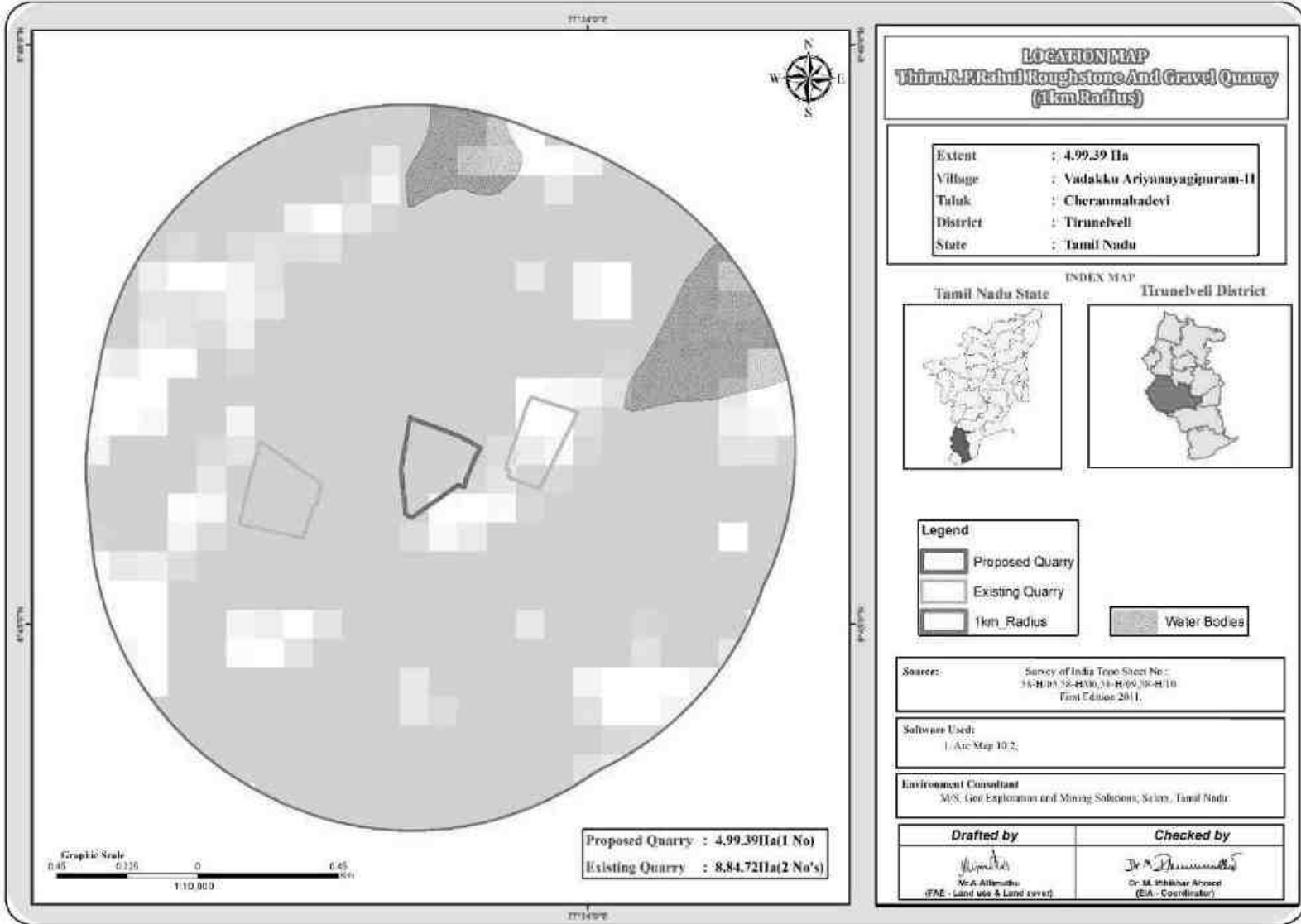
படம் 2.4: கிராம வரைபடம் கூகுள் எர்த் இமேஜில் மிகைப்படுத்தப்பட்டுள்ளது



படம் 2.5: 10 கிமீ சுற்றளவில் டிஜிட்டல் மயமாக்கப்பட்ட இருப்பிட வரைபடம்



படம் 2.6: 1 கிமீ சுற்றளவில் டிஜிட்டல் மயமாக்கப்பட்ட இருப்பிட வரைபடம்



2.2.1 திட்டப் பகுதி

(i) குழுமத்தின் கீழ் உள்ள அனைத்து திட்டங்களும் தளம் சார்ந்தவை, திட்டப் பகுதிக்குள் எந்த நன்மையும் அல்லது செயலாக்கமும் முன்மொழியப்படவில்லை.

(ii) முன்மொழியப்பட்ட திட்டப் பகுதியில் வன நிலம் எதுவும் இல்லை மற்றும் பெரிய தாவரங்கள் மற்றும் மரங்கள் இல்லாதது.

அட்டவணை 2.3: முன்மொழியப்பட்ட திட்டங்களின் நில பயன்பாட்டு முறை - P1

விளக்கம்	தற்போதைய பகுதி (ஹெக்டேர்)	குத்தகைக் காலத்தின் முடிவில் உள்ள பகுதி (ஹெக்டேர்)
குவாரிக்கு உட்பட்ட பகுதி	Nil	4.13.90
உள்கட்டமைப்பு	Nil	0.02.00
சாலைகள்	Nil	0.05.00
பசுமை அரண்	Nil	0.67.00
பயன்படுத்தாத நிலம்	4.99.39	0.11.49
மொத்தம்	4.99.39	4.99.39

ஆதாரம்: அங்கீகரிக்கப்பட்ட சுரங்கத் திட்டம்

2.2.2 செயல்பாட்டின் அளவு

அட்டவணை 2.4: திட்டத்திற்கான செயல்பாட்டு விவரங்கள்

விவரங்கள்	விவரங்கள்	
	சாதாரண கல் (மீ3)	கிராவல் (மீ3)
புவியியல் வளங்கள் மீ3	27,46,645	99,878
சுரண்டக்கூடிய இருப்புக்கள் மீ3	11,49,795	83,680
முதல் ஐந்தாண்டு திட்டத்திற்கான உற்பத்தி மீ3	10,67,645	83,680
உச்ச உற்பத்தி	2,73,005	33,696
சுரங்கத் திட்டக் காலம் / குத்தகைக்கு விண்ணப்பித்த காலம்	5 ஆண்டுகள்	
வேலை நாட்களின் எண்ணிக்கை	300 நாட்கள்	
ஒரு நாளைக்கு உற்பத்தி மீ3	711	93
லாரி சுமைகளின் எண்ணிக்கை (ஒரு சுமைக்கு 12 மீ3)	59	7
சுரங்கத்தின் மொத்த ஆழம்	47மீ (2மீ கிராவல் + 45மீ சாதாரண கல்) தரை மட்டத்திற்கு கீழ்	

ஆதாரம்: அங்கீகரிக்கப்பட்ட சுரங்கத் திட்டம்

2.3 புவியியல்

2.3.1 மண்டல புவியியல்

திருநெல்வேலி மாவட்டம், சார்னோகைட் பாறைகளுடன் இணைக்கப்பட்ட மெட்டா-வண்டல் வரிசையின் நன்கு வளர்ந்த லித்தோபேக்கேஜைக் குறிக்கிறது. வெளிப்படும் பாறை வகைகள் குவார்ட்சைட், கால்க்-கிரானுலைட், கார்னெட்-பயோடைட்-சில்லிமனைட் க்னீஸ், கார்னெட் குவார்ட்ஸோ-ஃபெல்ட்ஸ்பதிக் க்னீஸ் மற்றும் கோண்டலைட் பாறைக் குழுவைச் சேர்ந்த கார்னெட்-பயோடைட்-கார்டிரைட் க்னீஸ். Charnockite மற்றும் pyroxene Granulite ஆகியவை Charnockite குழுவாகும். Hornblende-

biotite gneiss மிக்மாடிடிக் வளாகத்தைச் சேர்ந்தது. தவிர, அடிப்படை ஊடுருவும் (பைராக்ஸனைட்) மற்றும் அமில ஊடுருவும் (கிரானைட்) ஆகியவை கவனிக்கப்படுகின்றன. இளம் ஊடுருவல் பெக்மாடைட் மற்றும் குவார்ட்ஸ் நரம்புகளால் குறிக்கப்படுகிறது. மேற்குத் தொடர்ச்சி மலைகள் ஓட்டிய பகுதியில், வெட்டுத் தளத்தின் வழியே ஆரம்பமான / திட்டு சார்னோகைட்டின் வளர்ச்சிக்கான சான்றுகள் காணப்படுகின்றன.

2.3.2 பகுதியின் அடுக்கு: -

வயது	குழு	லித்தாலஜி
ஹோலோசீன் முதல் சமீபத்தியது	வண்டல் மண் கொலுவியம்	சிவப்பு மண்
		கடற்கரை மணல் களிமண் வண்டல் நதி லேட்டரைட் சிவப்பு தேரி கனகர் டஃபேசியஸ் கனகர் ஷெல் லைம்ஸ்டோன் சுண்ணாம்பு மணற்கல்
மியோ-பிலியோசென்ஸ்	பனம்பாறை மணற்கல்	கடினமான, கச்சிதமான, சுண்ணாம்பு மணற்கல் ஷெல் சுண்ணாம்பு
முன்கேம்ப்ரியன்	படிக வளாகம்	சார்னோகைட் கலப்பு கலவை க்னீஸ் பெலிடிக்னீஸ் கால்க்-கிரானுலைட் குவார்சைட்

இப்பகுதியில் காணப்படும் பாறை வகை Khondalite மற்றும் Charnockite குழுக்கள் மற்றும் Migmatite Complex of Easter Ghats Super group (Archaean Age), இவை மூன்றாம் நிலை மற்றும் குவார்ட்ஸ் வண்டல்களால் பொருந்தாத வகையில் மேலெழுந்துள்ளன. குறுகலான நேரியல் பட்டைகளாக நிகழும் எபிடயோரைட் கொண்ட கோண்டலைட் குழுவின். சார்னோகைட் குழு அமில மாறுபாடுகளால் குறிப்பிடப்படுகிறது. இந்த பாறை வகைகள் மிக்மாடைட் வளாகத்தில் உள்ள ஜெனோலித்ஸ் பகுதியின் பெரும்பகுதியை ஆக்கிரமித்துள்ளன, இதில் நடுத்தர தானியங்கள் கொண்ட ஹார்ன்ப்ளென்ட்-பயோடைட் க்னீஸ் மற்றும் கார்னெட்-பயோடைட் க்னீஸ் ஆகியவை அடங்கும். ஜிப்சம், சுண்ணாம்புக்கல், கடற்கரை மணல், கங்கர் மற்றும் ஷெல் சுண்ணாம்புக்கல் ஆகியவை மாவட்டத்தின் பொருளாதார கனிமங்களாகும்.

படிக சுண்ணாம்புக்கல், பல வண்ண பரிமாண கல், சாதாரண கல் மற்றும் கிராவல், கார்னெட் மற்றும் இல்மனைட் மணல் ஆகியவை திருநெல்வேலி மாவட்டத்தில் காணப்படும் குறிப்பிடத்தக்க பொருளாதார முக்கியத்துவம் வாய்ந்த கனிமங்கள் ஆகும். மாவட்டத்தில் கிராஃபைட், மைக்கா மற்றும் ரத்தினத்தின் சிறு நிகழ்வுகளும் பதிவாகியுள்ளன. மாவட்டத்தில் ஆலங்குளம், அம்பாசமுத்திரம், நாங்குநேரி, பாளையங்கோட்டை, ராதாபுரம், சங்கரன்கோவில், செங்கோட்டை, சிவகிரி, தென்காசி,

திருநெல்வேலி, வீரகேரளம்புதூர் ஆகிய தாலுகாக்களில் சாதாரண கல் (பெரும்பாலும் சார்னோகைட்) சுரங்கப் பணிகள் அதிகளவில் குவிந்து வருகின்றன.

2.3.3. குத்தகை பகுதியின் புவியியல்

ஆய்வுப் பகுதியானது பிராந்தியப் போக்கைப் பின்பற்றுகிறது மற்றும் முக்கியமாக ஹார்ட் ராக் உருவாக்கத்தை ஒரே மாதிரியான உருவாக்கம் / சார்னோகைட்டின் பாத்தோலித் உருவாக்கம் ஆகியவற்றை உள்ளடக்கியது. குத்தகைக்கு பயன்படுத்தப்பட்ட பகுதி வெற்று நிலப்பரப்பாகும். இப்பகுதி தெற்குப் பக்கமாக மென்மையான சாய்வைக் கொண்டுள்ளது. இப்பகுதியின் உயரம் சராசரி கடல் மட்டத்திலிருந்து 98 மீ (அதிகபட்சம்) ஆகும். கிராவல் உருவாக்கத்தின் 2மீ (சராசரி) தடிமன் கொண்ட பகுதி. 2மீ (கிராவல் உருவாக்கம்) பிறகு பாரிய சார்னோகைட் காணப்படுகிறது, இது அருகில் இருக்கும் குவாரி குழியிலிருந்து தெளிவாக ஊகிக்கப்படுகிறது.

2.3.4 நீர்வளவியல்

நீர்நிலை அமைப்புகள்:

இந்த மாவட்டம் நுண்துளைகள் மற்றும் பிளவுகள் கொண்ட அமைப்புகளால் அடிக் கோடிட்டுக் காட்டப்பட்டுள்ளது. மாவட்டத்தில் உள்ள முக்கியமான நீர்நிலை அமைப்புகள் ஒருங்கிணைக்கப்படாத மற்றும் அரைகுறையான வடிவங்கள் மற்றும் வானிலை மற்றும் உடைந்த படிசுப் பாறைகளால் அமைக்கப்பட்டுள்ளன.

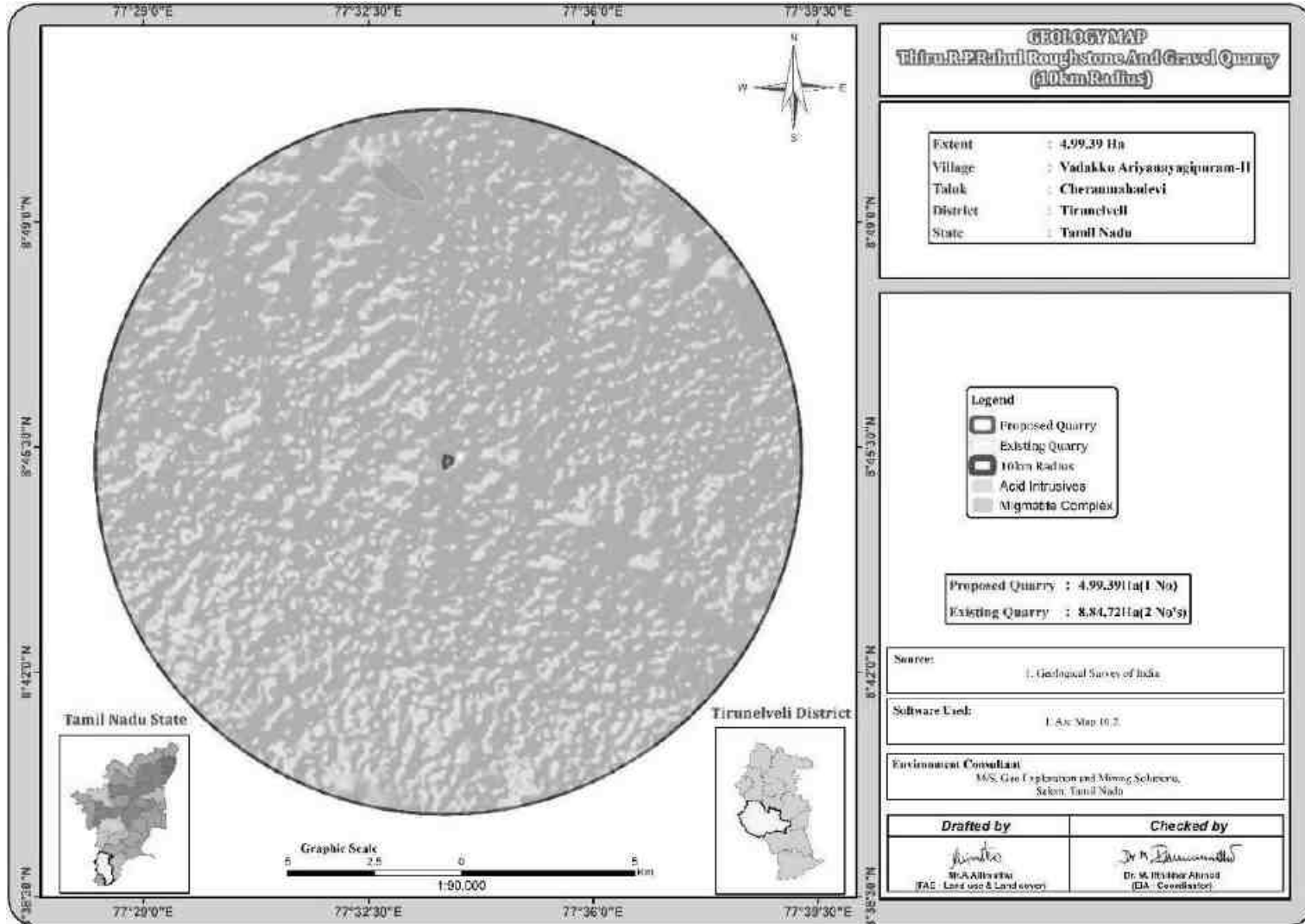
மாவட்டத்தில் உள்ள நுண்துளை அமைப்புகளில் மணற்கற்கள் மற்றும் களிமண் ஆகியவை அண்மைக்காலம் முதல் துணை மற்றும் மூன்றாம் நிலை வயது (குவாட்டர்னரி) ஆகியவை அடங்கும். முக்கியமாக மணல், களிமண் மற்றும் சரளைகளை உள்ளடக்கிய சமீபத்திய வடிவங்கள் மாவட்டத்தில் உள்ள முக்கிய வடிகால் பாதைகளில் மட்டுமே உள்ளன. வண்டல் மண்ணின் அதிகபட்ச தடிமன் 45.0 மீ பிஜிஎல், சராசரி தடிமன் சுமார் 25.0 மீ. நிலத்தடி நீர் இந்த அமைப்புகளில் நீர் அட்டவணை மற்றும் வரையறுக்கப்பட்ட சூழ்நிலையில் ஏற்படுகிறது மற்றும் தோண்டப்பட்ட கிணறுகள் மற்றும் வடிகட்டி புள்ளிகள் மூலம் அபிவிருத்தி செய்யப்படுகிறது. உற்பத்தி மண்டலங்கள் 29.5 முதல் 62 m bgl வரை ஆழமான வரம்பில் காணப்படுகின்றன. வண்டல், வைப்பாறு மற்றும் குண்டாறு ஆற்றுப் படுகையை ஒட்டி நல்ல நீர்நிலை அமைப்பை உருவாக்குகிறது, இது கிராமங்களுக்கு நீர் வழங்குவதற்கான முக்கிய ஆதாரங்களில் ஒன்றாகும்.

முதன்மை போரோசிட்டி இல்லாத படிசு வடிவங்களின் நீர் தாங்கும் பண்புகள் இரண்டாம் நிலை நுண்ணிய போரோசிட்டியின் வளர்ச்சியின் அளவைப் பொறுத்தது. இந்த பாறைகளில் நிலத்தடி நீரின் நிகழ்வு மற்றும் இயக்கம் மூட்டுகள் மற்றும் பிளவுகளில் கட்டுப்படுத்தப்படாத நிலைமைகளின் கீழ் உள்ளது மற்றும் துளைகளின் தன்மை மற்றும் அளவு மற்றும் எலும்பு முறிவு மண்டலங்களின் ஒன்றோடொன்று இணைக்கப்பட்டுள்ளது. படிசுப் பாதையின் மார்போ-டெக்டோனிக் பகுப்பாய்வு, குறிப்பாக மடிப்பு அச்சுகளில் ஆழமாக அமர்ந்திருக்கும் இழுவிசை மற்றும் வெட்டு முறிவுகள் இருப்பதைக் குறிக்கிறது. 30 முதல் 100 மீ ஆழத்தில் இந்த இறுக்கமான மூட்டுகள் மற்றும் முறிவுகள் மற்றும் வெட்டு முறிவுகள் நிலத்தடி நீர் இயக்கத்திற்கான வழித்தடங்களாக செயல்பட்டு வருகின்றன.

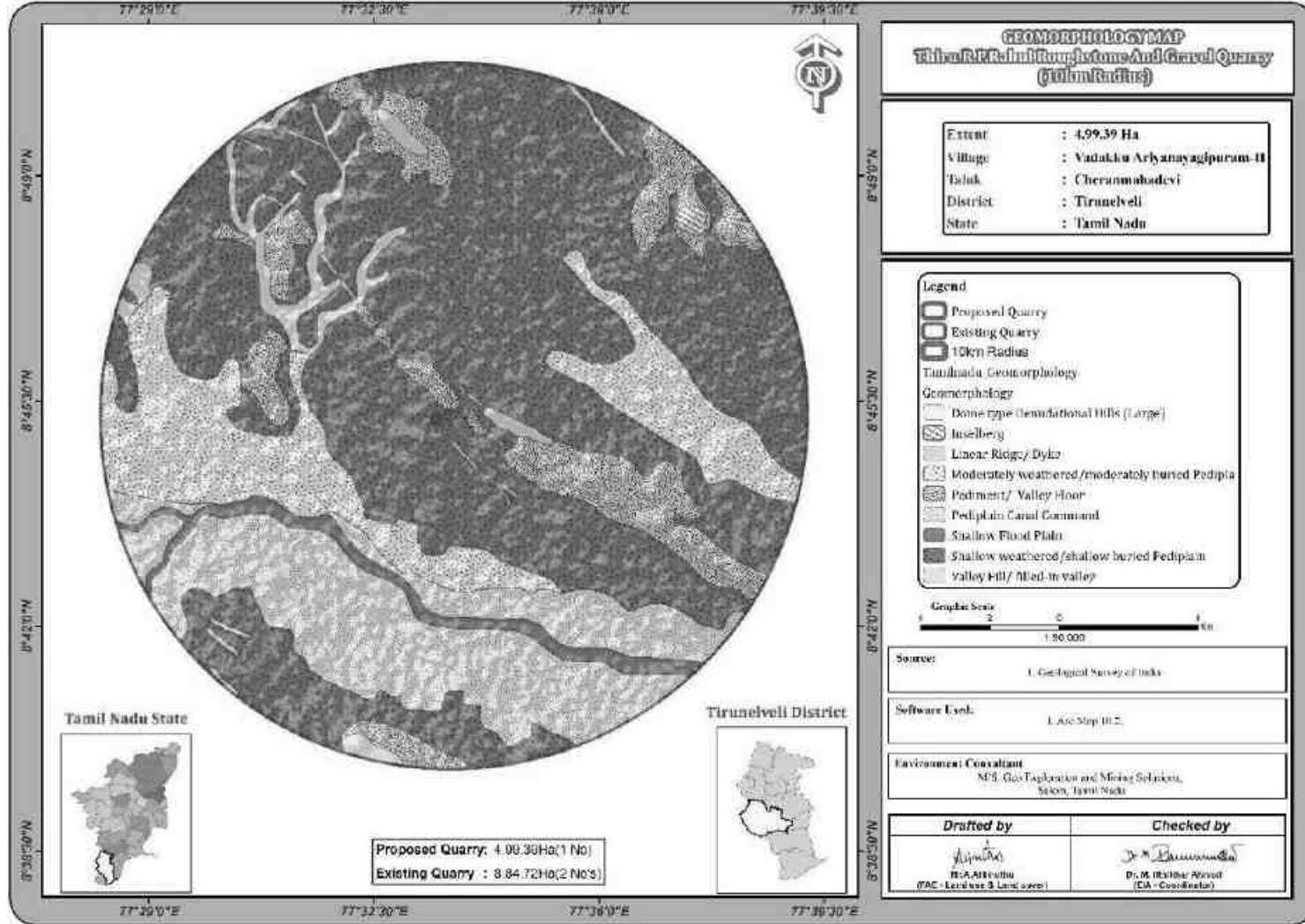
நீர்நிலை அளவுருக்கள்

இம்மாவட்டத்தில் உள்ள நீர்நிலையின் தடிமன் மிகவும் ஒழுங்கற்றது மற்றும் தரை மட்டத்திலிருந்து 15 மீ முதல் 20 மீ வரை மாறுபடும். இண்டர் கிரானுலர் போரோசிட்டி என்பது படுக்கைப் பாதையில் வானிலை வளர்ச்சியின் தீவிரம் மற்றும் அளவைப் பொறுத்தது. முன்னர் விவாதிக்கப்பட்டபடி, ஆழமான வானிலை க்னீசிக் வடிவங்களில் உருவாகியுள்ளது மற்றும் சார்னோகைட் அமைப்புகளில் மிதமான வானிலை உருவாகியுள்ளது. கடினமான பாறைகள் மற்றும் வண்டல் வடிவங்களில் உள்ள நீர்நிலை அளவுருக்களின் வரம்பு கீழே கொடுக்கப்பட்டுள்ளது:

படம் 2.7: பிராந்திய புனியியல் வரைபடம்



படம் 2.8: புதியியல் வரைபடம்



2.4 வளங்கள் மற்றும் இருப்புக்கள்

சாதாரண கல் மற்றும் கிராவல் குவாரியின் வளங்கள் மற்றும் இருப்புக்கள் குறுக்கு வெட்டு முறையின் அடிப்படையில் அதிகபட்ச குத்தகைப் பகுதியை உள்ளடக்கும் வகையில் பிரிவுகளை உருவாக்குவதன் மூலம் கணக்கிடப்பட்டது.

புவியியல் வளங்களின் கிடைக்கும் தன்மையின் அடிப்படையில், தோண்டுதல் முறையில் பெஞ்ச் அமைப்பதைக் கருத்தில் கொண்டு, 7.5 மீ & 10 மீ (பயன்படுத்தப்பட்ட பகுதியைச் சுற்றியுள்ள பாதுகாப்புத் தடை) மற்றும் துல்லியமான பகுதி தகவல்தொடர்பு கடிதத்தின்படி பாதுகாப்பு தூரம் மற்றும் அடைத்தலைக் கழித்தல் ஆகியவற்றைக் கருத்தில் கொண்டு, சுரங்க இருப்பு கணக்கிடப்படுகிறது. பெஞ்ச் உருவாக்கத்தின் போது இருப்புக்கள் (பெஞ்ச் லாஸ் என்றும் அழைக்கப்படுகிறது) மற்றும் சுரங்கம் செய்யக்கூடிய இருப்புக்கள் அனைத்து முன்மொழியப்பட்ட திட்டங்களுக்கும் கழிவு / அதிக சுமை / பக்கச்சுமை (100% மீட்பு எதிர்பார்க்கப்படுகிறது) இல்லை என்பதைக் கருத்தில் கொண்டு கணக்கிடப்படுகிறது.

அட்டவணை 2.5: முன்மொழியப்பட்ட திட்டத்தின் கிடைக்கும் புவியியல் வளங்கள்

விளக்கம்	சாதாரண கல் மீ3	கிராவல் மீ3
புவியியல் வளங்கள் மீ3	27,46,645	99,878
சுரண்டக்கூடிய வளங்கள் மீ3	11,49,795	83,680
ToR இன் படி ஐந்தாண்டு திட்ட காலத்திற்கு ஆண்டு வாரியான உற்பத்தி	10,67,645	83,680

ஆதாரம்: அங்கீகரிக்கப்பட்ட சுரங்கத் திட்டம்

அட்டவணை 2.6: முதல் ஐந்தாண்டு வாரியான உற்பத்தித் திட்டம்

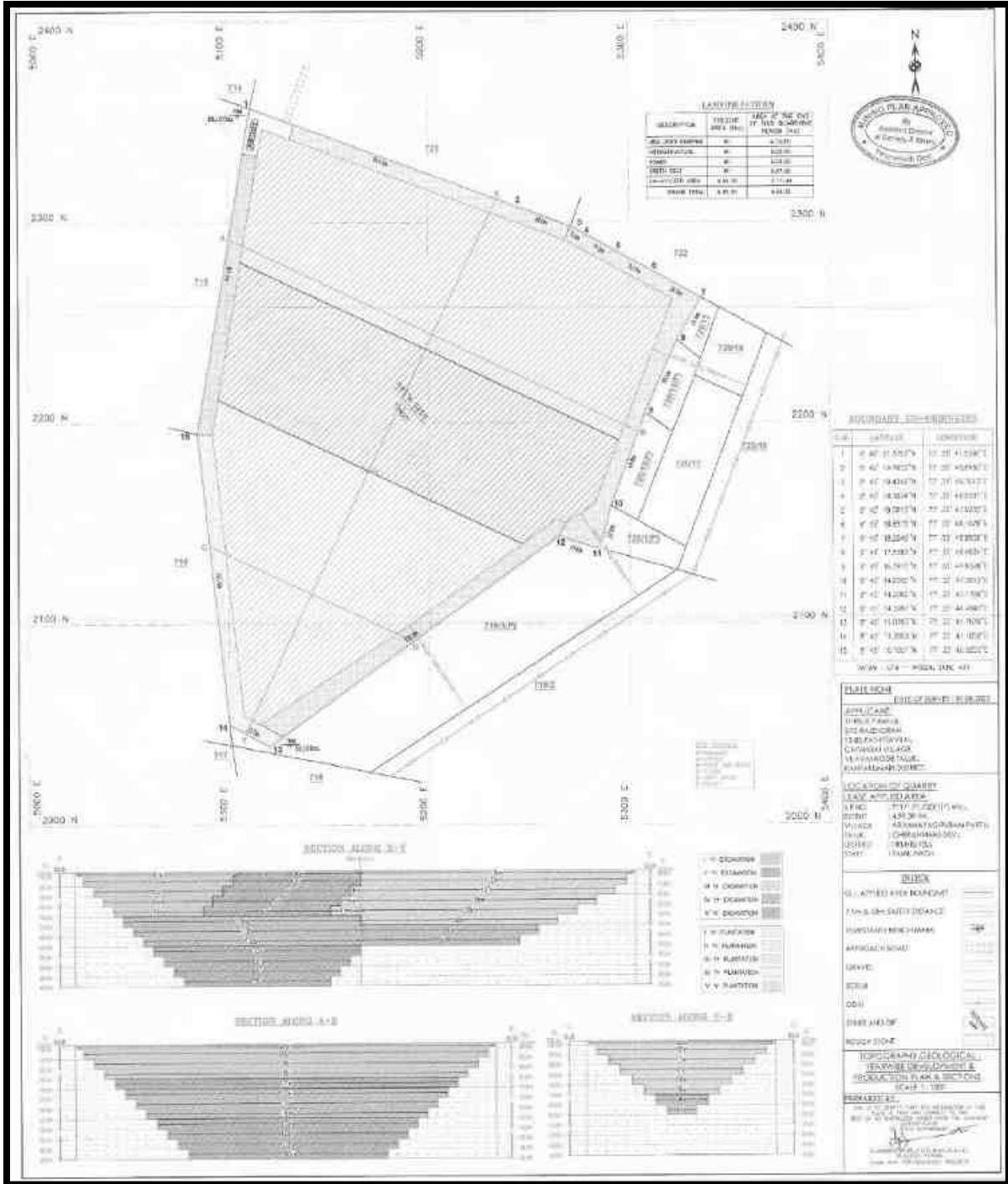
ஆண்டு	சாதாரண கல் மீ3	கிராவல் மீ3
I	2,26,075	33,696
II	2,36,535	24,960
III	2,09,280	25,024
IV	2,73,005	-
V	1,22,750	-
மொத்தம்	10,67,645	83,680

ஆதாரம்: அங்கீகரிக்கப்பட்ட சுரங்கத் திட்டம்

கழிவுகளை அகற்றுவது

முழு குழும குவாரிகளிலும் கழிவுகள் எதுவும் எதிர்பார்க்கப்படுவதில்லை, குவாரி செய்யப்பட்ட பொருட்கள் (சாதாரண கல் மற்றும் கிராவல்) பயன்படுத்தப்படும் (100%).

படம் 2.9: நிலப்பரப்பு, புவியியல், ஆண்டு வாரியான வளர்ச்சித் திட்டம் மற்றும்
 ஐந்தாண்டுக்கான பிரிவுகள்



ஆதாரம்: அங்கீகரிக்கப்பட்ட சுரங்கத் திட்டம்

கருத்தியல் சுரங்கத் திட்டம்/ இறுதி சுரங்க மூடல் திட்டம்

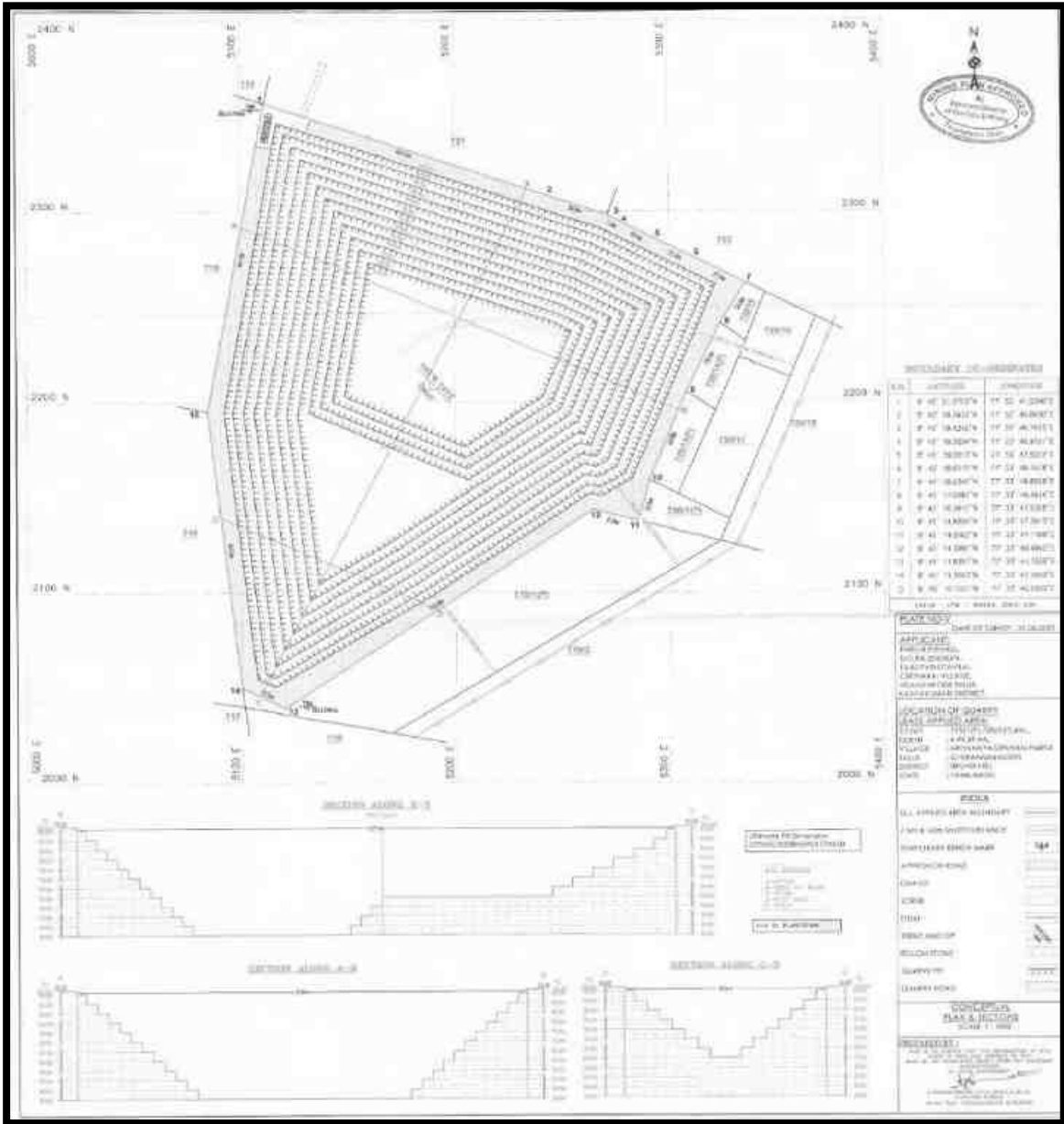
சுரங்கத்தின் பொருளாதார ஆழம், பாதுகாப்பு மண்டலங்கள், அனுமதிக்கப்பட்ட பகுதி போன்ற சில நடைமுறை அளவுருக்களின் அடிப்படையில் இறுதி குழி அளவு வடிவமைக்கப்பட்டுள்ளது.

அட்டவணை 2.7: இறுதி குழி பரிமாணம்

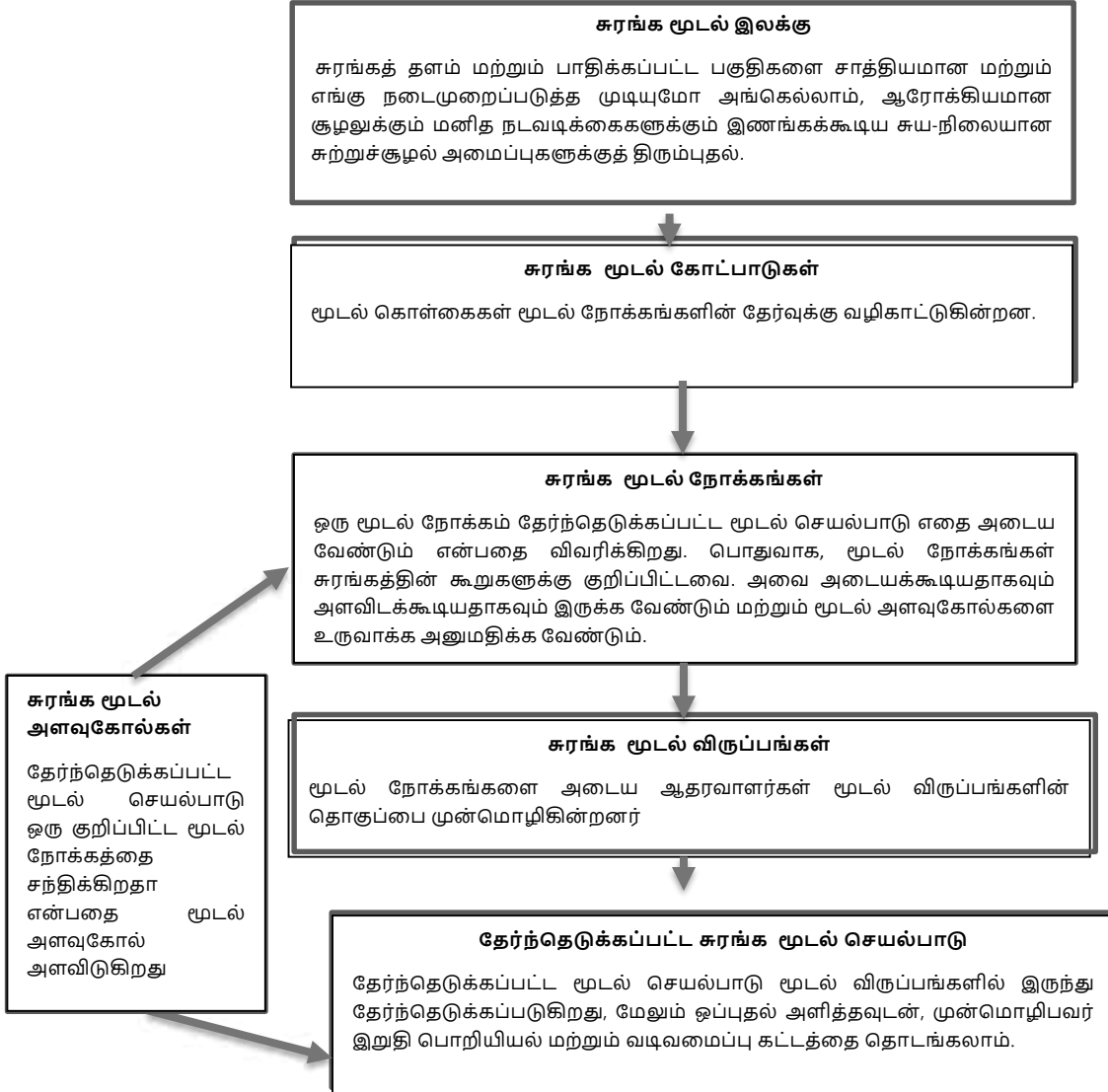
குழி	நீளம் (மீ) (அதிகபட்சம்)	அகலம் (மீ) (அதிகபட்சம்)	ஆழம்(மீ) (அதிகபட்சம்)
I	277	208	57 மீ

ஆதாரம்: அங்கீகரிக்கப்பட்ட சுரங்கத் திட்டம்

படம் 2.10: மூடல் திட்டம் மற்றும் பிரிவுகள்



- சுரங்கத்தின் வாழ்நாளின் முடிவில், தோண்டப்பட்ட சுரங்கக் குழி / வெற்றிடமானது மழை நீரை சேகரிப்பதற்கான செயற்கை நீர்த்தேக்கமாகச் செயல்படும் மற்றும் வறட்சிக் காலத்தில் ஏற்படும் தேவை அல்லது நெருக்கடிகளைச் சமாளிக்க உதவும்.
- சுரங்கம் மூடப்பட்ட பிறகு, பாதுகாப்புத் தடை மற்றும் மேல் பெஞ்சுகள் மற்றும் தற்காலிக நீர்த்தேக்கம் ஆகியவை சுற்றுச்சூழலை மேம்படுத்தும்.
- சுரங்க மூடல் என்பது ஒரு குறுக்கீடு செய்யப்பட்ட தளத்தை அதன் இயற்கையான நிலைக்குத் திரும்பச் செய்யும் அல்லது சுற்றுச்சூழலில் ஏதேனும் பாதகமான விளைவுகளைத் தடுக்கும் அல்லது குறைக்கும் அல்லது மனித ஆரோக்கியம் மற்றும் பாதுகாப்பிற்கு அச்சுறுத்தல்களைத் தடுக்கும் அல்லது குறைக்கும் ஒரு செயல்முறையாகும்.
- புனர்வாழ்வளிக்கப்பட்ட சுரங்கங்கள் மனிதர்கள் மற்றும் விலங்குகளுக்கு உடல் ரீதியாக பாதுகாப்பாக இருப்பது, புவி-தொழில்நுட்ப ரீதியாக நிலையானது, புவி-வேதியியல் ரீதியாக மாசுபடுத்தாதது/ மாசுபடுத்தாதது மற்றும் சுரங்கத்திற்குப் பிந்தைய நில பயன்பாட்டைத் தக்கவைத்துக்கொள்ளும் திறன் ஆகியவை முக்கிய மூடல் நோக்கங்களாகும்.



மூடல் நோக்கங்கள் –

- மனிதர்கள் மற்றும் வனவிலங்குகளின் பாதுகாப்பிற்காக அணுகல் குறைவாக இருக்க வேண்டும்.
- திறந்த குழி சுரங்க வேலைகள் மற்றும் குழி எல்லை ஆகியவை இயற்பியல் ரீதியாகவும் புவி-தொழில்நுட்ப ரீதியாகவும் நிலையானவை.
- வெள்ளம் சூழ்ந்த குழிகளில் உள்ள நீரின் தரம் மனிதர்கள், நீர்வாழ் உயிரினங்கள் மற்றும் வனவிலங்குகளுக்கு பாதுகாப்பானது.
- அசுத்தமான வடிகால் வெளியேற்றம் குறைக்கப்பட்டு கட்டுப்படுத்தப்பட்டுள்ளது.
- அசல் அல்லது விரும்பிய புதிய மேற்பரப்பு வடிகால் வடிவங்கள் நிறுவப்பட்டுள்ளன.
- வெள்ளம் சூழ்ந்த குழிகளுக்கு, நடைமுறை மற்றும் சாத்தியமான இடங்களில் குழிக்குள் நீர்வாழ் வாழ்விடம் நிறுவப்பட்டுள்ளது.
- மனிதர்கள் மற்றும் வனவிலங்குகளுக்கு வெள்ளம் சூழ்ந்த குழிகளில் இருந்து அவசர அணுகல் மற்றும் தப்பிக்கும் வழிகள் உள்ளன.
- தூசி அளவு மக்கள், தாவரங்கள், நீர்வாழ் உயிரினங்கள் மற்றும் வனவிலங்குகளுக்கு பாதுகாப்பானது.

சுரங்க வடிவமைப்பு & மூடுதல் திட்டமிடல் மற்றும் விருப்பங்கள் பரிசீலனைகள் –

- உள் மற்றும் வெளிப்புற பங்குதாரர்களால் திட்டமிடல் மற்றும் வடிவமைப்பு பரிசீலனையின் ஆரம்ப கட்டத்தில் சுரங்க மூடல் நன்கு திட்டமிடப்பட்டுள்ளது.
- சுரங்கக் குழியின் எல்லையில் 2மீ உயரம் கொண்ட கட்டு கட்டுதல் மற்றும் அதன் நிலைத்தன்மையை எல்லா நேரத்திலும் உறுதி செய்தல் மற்றும் மழை பெய்யும் போது குழிக்கு மண் சறுக்குவதைத் தவிர்க்கவும், குழி மற்றும் மேற்பரப்பு ஓடுதலைத் தவிர்க்கவும் இயற்கையான சரிவில் தோட்ட வடிகால் அமைத்தல்.
- கனிமத்தை முழுமையாகச் சுரண்டிய பிறகு, விபத்துகளைத் தவிர்க்க, தாழ்வான பெஞ்ச் கால் சுவர் பக்கமானது சம்பீ பிட்கள் இல்லாமல் வெற்றுப் பரப்பாகப் பராமரிக்கப்படும்.
- சுரங்கம் மூடப்படுவதற்கு முன் அனைத்து கூர்மையான விளிம்புகளும் மென்மையான பக்கங்களாக மாற்றி, தொங்கும் சுவர் பக்கத்தில் தளர்வான குப்பைகள் இல்லாமல் இருப்பதை உறுதி செய்யும்.
- சமூகப் பொறுப்புகளின் ஒரு பகுதியாக திட்ட முன்மொழிபவர், TNPCB & TWAD இன் தரநிலைகளின்படி பயனுள்ள சுத்திகரிப்பு செயல்முறைக்குப் பிறகு, சேமிக்கப்பட்ட சுரங்கக் குழி நீரை அருகிலுள்ள கிராமங்களுக்கு வழங்க உறுதியளிக்கிறார்.
- பூர்வீக இனங்கள் எல்லைத் தடைகளில் 3 வரிசை வடிவங்களில் நடப்படும் மற்றும் 1 வது பெஞ்ச், பொதுமக்கள் மற்றும் கால்நடைகளின் உள்ளார்ந்த நுழைவைத் தடுக்க வாசலில் ஒரு முழுநேர காவலாளி நியமிக்கப்படும்.
- குவாரிக்கான அணுகு சாலை மூடப்பட்டவுடன் உடனடியாக துண்டிக்கப்படும்
- தளவமைப்பு வடிவமைப்பு தயாரிக்கப்பட்டு, புவியியல் மற்றும் சுரங்கத் துறையின் அங்கீகாரத்தைப் பெற வேண்டும்.
- அங்கீகரிக்கப்பட்ட தளவமைப்பின்படி கட்டுவதற்கு முன்மொழிபவருக்கு அறிவுறுத்தப்படுகிறது
- தளத்தில் விடப்பட்ட கட்டமைப்புகளின் இயற்பியல் மற்றும் இரசாயன நிலைத்தன்மை, உயிரியல் ரீதியாக வேறுபட்ட, நிலையான சூழலின்

இயற்கையான மறுவாழ்வு, இறுதி நிலப் பயன்பாடு உகந்ததாக உள்ளது மற்றும் சுற்றியுள்ள பகுதி மற்றும் உள்ளூர் சமூகத்தின் தேவைகளுக்கு இணங்குகிறது மற்றும் தேவைகளை எடுத்துக்கொள்வது உள்ளூர் சமூகத்தின் கணக்கு மற்றும் மூடுதலின் சமூக-பொருளாதார தாக்கத்தை குறைத்தல்

- சுரங்கம் மூடப்படுவதால் சுற்றுச்சூழல் மற்றும் சூழலியலில் சாதகமான மாற்றம் ஏற்படும்.

2.5 சுரங்க முறை

திறந்தவெளி இயந்திரமயமாக்கப்பட்ட சுரங்க முறையானது பெஞ்ச் உயரத்திற்குக் குறையாத பெஞ்ச் அகலத்துடன் 5.0 மீட்டர் உயர பெஞ்சை உருவாக்குவதன் மூலம் முன்மொழியப்பட்டது. பெஞ்ச் சாய்வு 60° ஆக பராமரிக்கப்படும்.

சாதாரண கல் என்பது ஒரு பாத்தோலித் உருவாக்கம் மற்றும் தாய் பாறையில் இருந்து கணிசமான அளவு பாறைகளை பிளவுபடுத்துவது ஜாக்ஹாமர் துளையிடுதலின் மூலம் மேற்கொள்ளப்படும் மற்றும் வெடிப்பதற்கு ஸ்லரி வெடிபொருட்கள் பயன்படுத்தப்படும். ராக் பிரேக்கருடன் இணைக்கப்பட்ட ஹைட்ராலிக் எக்ஸ்கவேட்டர் / டிப்பர் கலவையுடன் கூடிய வாளி, வெடித்த பிறகு சாதாரண கல்லை தோண்ட / உடைக்க ஈடுபடுத்தப்படும். சாதாரண கல்லை டிப்பர்களில் ஏற்றுவதற்கு வாளி அலகுடன் இணைக்கப்பட்ட ஹைட்ராலிக் எக்ஸ்கவேட்டர் பயன்படுத்தப்படும், பின்னர் கல் பிட்டுஹெட்டிலிருந்து அருகிலுள்ள கிரவுர்களுக்கு கொண்டு செல்லப்படும்.

கனரக பூமியை நகர்த்தும் இயந்திரங்களைப் பயன்படுத்துவதற்கும், வெடிப்பு மற்றும் சுரங்க மேலாளரை நியமனம் செய்வதற்கும், புவியியல் மற்றும் சுரங்கத் துறையிலிருந்து தேவையான சட்டப்பூர்வ அனுமதியைப் பெற பரிந்துரைக்கப்படுகிறது.

2.5.1 துளையிடுதல் மற்றும் வெடித்தல் அளவுருக்கள்:

ஜாக் ஹேம்மர் மற்றும் கம்பிரசரைப் பயன்படுத்தி துளையிடுதல் மேற்கொள்ளப்படும், துளையின் ஆழம் அதிகபட்சம் 1.5 மீ துளையிடுதல் மற்றும் கீழே கொடுக்கப்பட்டுள்ள அளவுருக்களின்படி வெடித்தல் மேற்கொள்ளப்படும்: -

இடைவெளி	-	1.2m
சுமை	-	1.0 m
துளையின் ஆழம்	-	1.5 m
ஒரு துளைக்கு கட்டணம்	-	0.50 – 0.75kg
தூள் காரணி	-	8.0 tonnes/kg
துளை விட்டம்	-	32 mm
மொத்த தொகுதி	=	10,67,645 m ³
	=	10,67,645/5
	=	2,13,529/300
	=	712 * 2.6
	=	ஒரு நாளைக்கு 1851 டன்கள்
எனவே, ஒரு நாளைக்கு துளைகளின் எண்ணிக்கை	=	1851/8
	=	231 கிலோ வெடிபொருள்
பயன்படுத்தப்பட்டது	=	231*2
	=	463 துளைகள்

ஒரு துளைக்கு வெடிமருந்து = ½ கிலோ எனவே உற்பத்தியைக் கருத்தில் கொண்டு அதிகபட்சமாக 232 கிலோ வெடிமருந்துகள் பயன்படுத்தப்படும்

பயன்படுத்தப்படும் வெடிமருந்து வகை -

குழம்பு வெடிபொருட்கள் (ஒரு திரவம், ஆக்ஸிஜனேற்றிகள் மற்றும் எரிபொருளின் கணிசமான பகுதிகளைக் கொண்ட ஒரு வெடிக்கும் பொருள், மேலும் ஒரு தடிப்பாக்கி), NONEL / எலக்ட்ரிக் டெட்டனேட்டர் & வெடிக்கும் உருகி.

வெடிபொருட்களின் சேமிப்பு -

திட்டப் பகுதிக்குள் வெடிமருந்துகளை சேமித்து வைப்பதற்கான முன்மொழிவு எதுவும் இல்லை, திட்ட ஆதரவாளர் வெடிக்கும் நடவடிக்கைகளை மேற்கொள்வதற்காக அங்கீகரிக்கப்பட்ட வெடிபொருள் ஏஜென்சிகளுடன் ஒப்பந்தம் செய்துகொள்வார் மற்றும் DGMS வழிகாட்டுதல்களின்படி திறமையான நபர் ஒட்டுமொத்த குவாரி நடவடிக்கைகளின் பாதுகாப்பு மற்றும் மேற்பார்வைக்கு பணியமர்த்தப்படுவார்.

வெடிமருந்துகள் தினசரி அடிப்படையில் வெடிக்கும் நிறுவனத்திடமிருந்து பெறப்படும் மற்றும் திறமையான பிளாஸ்டர் மேற்பார்வையின் கீழ் வெடிப்பு மேற்கொள்ளப்படும் மற்றும் வெடிக்கும் இருப்பு இருப்பு இல்லை என்பதை உறுதிசெய்யும்; ஏதேனும் இருப்பு இருப்பு சப்ளையர் மூலம் திரும்பப் பெறப்படும்.

2.5.3 இயந்திரமயமாக்கலின் அளவு

அட்டவணை 2.8: முன்மொழியப்பட்ட இயந்திரங்களைப் பயன்படுத்துதல்

வ.எண்.	வகை	எண்ணிக்கை	அளவு/திறன்	உந்து சக்தி
1	வேகன் டிரில் மெஷின்	2	3 மீ - 9 மீ	டீசல் டிரைவ்
2	ஜாக்ஹாம்மர்	4	1.2 மீ முதல் 2.0 மீ	அழுத்தப்பட்ட காற்று
3	கம்பிரசர்	1	400psi	டீசல் டிரைவ்
4	பக்கெட் மற்றும் ராக் பிரேக்கர் கொண்ட எக்ஸ்கவேட்டர்	2	300 HP	டீசல் டிரைவ்
5	டிப்பர்கள்	5	35 டன்	டீசல் டிரைவ்
6	தண்ணீர் தெளிக்கும் டேங்கர்	1	16000 லிட்டர்	டீசல் டிரைவ்

ஆதாரம்: அங்கீகரிக்கப்பட்ட சுரங்கத் திட்டம்

2.6 பொது அம்சங்கள்

2.6.1 தற்போதுள்ள உள்கட்டமைப்புகள்

சுரங்க அலுவலகம், தொழிலாளர்களுக்கான தற்காலிக ஓய்வு தங்குமிடங்கள், கழிவறை மற்றும் சிறுநீர் கழிக்கும் வசதிகள் போன்ற உள்கட்டமைப்புகள் ஏற்கனவே உள்ள குவாரிகளில் உள்ளன, மேலும் உத்தேச குவாரிகளில் குவாரி குத்தகைக்கு வழங்கப்பட்ட பிறகு சுரங்க விதியின்படி அதே உள்கட்டமைப்பு ஏற்பாடு செய்யப்படும்.

2.6.2 வடிகால் முறை

இப்பகுதியின் பொதுவான வடிகால் அமைப்பு டென்ட்ரிடிக் ஆகும். திட்டப் பகுதிக்குள் ஓடைகள், கால்வாய்கள் அல்லது நீர்நிலைகள் எதுவும் கடக்கவில்லை, எனவே எதிர்காலத்தில் ஓடை அல்லது கால்வாய்களை வேறுபடுத்த வேண்டிய அவசியமில்லை

2.6.3 போக்குவரத்து அடர்த்தி

பொருள் போக்குவரத்து வழியின் அடிப்படையில் நடத்தப்பட்ட போக்குவரத்து கணக்கெடுப்பு, சாதாரண கல் முக்கியமாக கொண்டு செல்ல முன்மொழியப்படுகிறது இரண்டு இடங்களில் போக்குவரத்து அடர்த்தி அளவீடுகள் மேற்கொள்ளப்பட்டன.

1. வடக்கு அரியநாயகிபுரம் கிராம சாலை.
2. ஆலங்குளம் முதல் திருநெல்வேலி மாநில நெடுஞ்சாலை.

கனரக மோட்டார் வாகனங்கள், இலகரக வாகனங்கள் மற்றும் இரு/மூன்று சக்கர வாகனங்கள் என மூன்று பிரிவுகளின் கீழ் வாகனங்களை காட்சி கண்காணிப்பு மற்றும் எண்ணி மூலம் 24 மணி நேரமும் தொடர்ந்து போக்குவரத்து அடர்த்தி அளவீடு செய்யப்பட்டது. சாலைகளில் போக்குவரத்து நெரிசல் அதிகமாக இருப்பதால், ஒவ்வொரு ஷிப்டிலும் ஒவ்வொரு ஸ்டேஷனிலும் ஒரே நேரத்தில் இரண்டு திறமையான நபர்கள் ஈடுபடுத்தப்பட்டனர் - போக்குவரத்தை கணக்கிடுவதற்கு இரு திசைகளிலும் ஒருவர். ஒவ்வொரு மணி நேரத்தின் முடிவிலும், புதிதாக எண்ணும் பதிவும் மேற்கொள்ளப்பட்டன.

அட்டவணை.2.9: போக்குவரத்து சர்வே இடங்கள்

நிலையக் குறியீடு	சாலையின் பெயர்	தூரம் மற்றும் திசை	சாலை வகை
TS1	வடக்கு அரியநாயகிபுரம் கிராம சாலை	3.3 கிமீ - வடமேற்கு	பஞ்சாயத்து சாலை
TS2	ஆலங்குளம் முதல் திருநெல்வேலி மாநில நெடுஞ்சாலை	5 கிமீ - வடமேற்கு	மாநில நெடுஞ்சாலை

ஆதாரம்: GEMS FAE & TM மூலம் ஆன்-சைட் கண்காணிப்பு

அட்டவணை 2.10: தற்போதுள்ள போக்குவரத்து அளவு

நிலையக் குறியீடு	HMV		LMV		2/3 சக்கர வாகனங்கள்		மொத்த PCU
	No	PCU	No	PCU	No	PCU	
TS1	175	525	75	75	150	75	750
TS2	225	675	125	125	200	100	900

ஆதாரம்: GEMS FAE & TM மூலம் ஆன்-சைட் கண்காணிப்பு

* PCU மாற்றும் காரணி: HMV (டிர்க்குகள் மற்றும் பேருந்து) = 3, LMV (கார், ஜீப் மற்றும் ஆட்டோ) = 1 மற்றும் 2/3 சக்கர வாகனங்கள் = 0.5

அட்டவணை 2.11: முன்மொழியப்பட்ட திட்டத்தின் காரணமாக எதிர்பார்க்கப்படும் போக்குவரத்து

ஒரு நாளைக்கு சாதாரண கல் மற்றும் கிராவல் போக்குவரத்து		
லாரிகளின் திறன்	ஒரு நாளைக்கு பயணங்களின் எண்ணிக்கை	PCU இல் தொகுதி
20 டன்கள்	59	177

ஆதாரம்: அங்கீகரிக்கப்பட்ட சுரங்கத் திட்டத்திலிருந்து பகுப்பாய்வு செய்யப்பட்ட தரவு

படம்.2.12: கனிம போக்குவரத்து பாதை வரைபடம்



முன்மொழியப்பட்ட போக்குவரத்து வழி:

1. திட்ட தளத்தில் இருந்து தேவைப்படும் வாடிக்கையாளருக்கு கரடுமுரடான கல் கொண்டு செல்லப்படும்
2. வடக்கு அரியநாயகிபுரம் கிராமச் சாலையை இணைக்கும் இந்தச் சாலை மேற்குப் பகுதியில் அமைந்துள்ளது (அணுகுச் சாலையின் மொத்த நீளம் = 1 கி.மீ.)
3. வடக்கு அரியநாயகிபுரம் கிராம சாலை, மாநில நெடுஞ்சாலையில் (40A) 4 கிமீ தொலைவில் இணைக்கும் போக்குவரத்து பாதையின் மொத்த நீளம் திட்ட இடத்திலிருந்து சுமார் 5 கிமீ தொலைவில் உள்ளது.
4. முன்மொழியப்பட்ட போக்குவரத்து பாதையில் பெரிய குடியிருப்பு, பள்ளிகள் இல்லை.

அட்டவணை 2.12: போக்குவரத்து அளவுச் சுருக்கம்

பாதை	PCU இல் தற்போதுள்ள போக்குவரத்து அளவு	போக்குவரத்து அதிகரிப்பு காரணமாக	மொத்த போக்குவரத்து அளவு	IRC - 1960 வழிகாட்டுதல்களின்படி PCU இல் மணிநேரத்தில் திறன்
வடக்கு அரியநாயகிபுரம் கிராம சாலை	750	177	927	1200
ஆலங்குளம் முதல் திருநெல்வேலி மாநில நெடுஞ்சாலை	900	177	1077	1500

- இந்த திட்டங்களால் தற்போதுள்ள போக்குவரத்து அளவு அதிகமாக இருக்காது.
- IRC 1960 இன் படி, தற்போதுள்ள கிராம சாலை ஒரு மணி நேரத்தில் 1,200 PCU ஐக்கையாள முடியும் மற்றும் முக்கிய மாவட்ட சாலை ஒரு மணி நேரத்தில் 1500 PCU ஐக்கையாளும், எனவே இந்த முன்மொழியப்பட்ட போக்குவரத்து காரணமாக எந்த இணைப்பும் இருக்காது.

2.6.4 கனிமப் பயன் மற்றும் செயலாக்கம்

முன்மொழியப்பட்ட எந்தவொரு திட்டத்திலும் கனிம பதப்படுத்துதல் அல்லது தாதுப் பயன் படுத்துவதற்கான முன்மொழிவு எதுவும் இல்லை.

2.7 திட்டத் தேவை

2.7.1 நீர் ஆதாரம் மற்றும் தேவை

KLD இல் தண்ணீர் தேவைகள் விவரம் கீழே கொடுக்கப்பட்டுள்ளது:

அட்டவணை 2.13 திட்டத்திற்கான நீர் தேவை

நோக்கம்	அளவு	ஆதாரம்
தூசி அடக்குமுறை	1.0 KLD	ஆழ்துளை கிணறு மற்றும் திறந்த கிணற்றில் இருந்து அருகிலுள்ள பகுதியிலிருந்து டேங்கர்கள் மூலம்
பசுமை அரண் வளர்ச்சி	0.6 KLD	அருகில் உள்ள ஆழ்துளை கிணறுகளில் இருந்து
* குடிநீர் மற்றும் வீட்டு தேவைக்கு	0.4 KLD	தற்போதுள்ள ஆழ்துளை கிணறுகள் மற்றும் குடிநீர் அங்கீகரிக்கப்பட்ட தண்ணீர் விற்பனையாளர்களிடம் இருந்து பெறப்படும்.
மொத்தம்	2.0 KLD	

ஆதாரம்: முன்னுரிமை அறிக்கை

2.7.2 திறன் மற்றும் பிற உள்கட்டமைப்பு தேவைகள்

திட்டங்களுக்கு சுரங்க நடவடிக்கைகளுக்கு மின்சாரம் தேவையில்லை. குவாரி செயல்பாடு பகல் நேரத்தில் மட்டுமே பரிந்துரைக்கப்படுகிறது (பொது ஷிப்ட் 8 AM - 5 PM, மதிய உணவு இடைவேளை 1 PM - 2 PM). அலுவலகம் மற்றும் பிற உள்கட்டமைப்புகளில் பயன்படுத்த மின்சாரம் SEB இலிருந்து பெறப்படும்.

திட்டப் பகுதிக்குள் எந்தப் பணிமனைகளும் முன்மொழியப்படவில்லை, எனவே திட்டப் பகுதியிலிருந்து எந்த செயல்முறைக் கழிவுகளும் உற்பத்தி செய்யப்படாது. சுரங்க அலுவலகத்தில் இருந்து வெளியேறும் வீட்டுக் கழிவுகள் செப்டிக் டேங்க் மற்றும் சாக் பிட் ஆகியவற்றில் வெளியேற்றப்படும். திட, திரவ அல்லது வாயு வடிவில் எந்த நச்சுக் கழிவுகளும் உருவாகும் என்று எதிர்பார்க்கப்படவில்லை, எனவே கழிவு சுத்திகரிப்பு நிலையத்தின் தேவை இல்லை.

2.7.3 எரிபொருள் தேவை

கிராவல்:

ஒரு மணி நேரத்திற்கு பயன்படுத்தப்படும் எக்ஸ்கவேட்டர் = 10 லிட்டர் / மணி
ஒரு மணி நேரத்திற்கு எக்ஸ்கவேட்டர் செய்யும் அளவு = 60 மீ³ கிராவல்
கிராவல் அளவு = 83,680/60 = 1,395 மணிநேரம்
டீசல் நுகர்கிறது = 1,395 மணிநேரம் x 10 லிட்டர்
மொத்த டீசல் நுகர்வு = 13,950 லிட்டர் HSD கிராவல் பயன்படுத்தப்படும்

சாதாரண கல்:

ஒரு மணி நேரத்திற்கு பயன்படுத்தப்படும் எக்ஸ்கவேட்டர் = 16 லிட்டர் / மணி
ஒரு மணி நேரத்திற்கு எக்ஸ்கவேட்டர் செய்யும் அளவு = 20 மீ³ சாதாரண கல்
சாதாரண கல் அளவு = 11,49,795/20 = 57,490 மணிநேரம்
டீசல் நுகர்கிறது = 57,490 மணிநேரம் x 16 லிட்டர்
மொத்த டீசல் நுகர்வு = சாதாரண கல்லுக்கு 9,19,840 லிட்டர் HSD பயன்படுத்தப்படும்
மொத்த டீசல் நுகர்வு = முழு திட்ட வாழ்க்கைக்கும் 9,33,790 லிட்டர் HSD பயன்படுத்தப்படும்.

2.7.4 திட்டச் செலவு

சுற்றுச்சூழல் மேலாண்மைத் திட்டம், பணிபுரியும் முறை, பணியாளர்களின் பாதுகாப்பு மற்றும் கண்காணிப்பு காலங்கள் ஆகியவற்றைக் கருத்தில் கொண்டு மொத்தம் 4,36,25,000 கோடி செலவாகும்.

விளக்கம்	தொகை (ரூ)
செயல்பாட்டு செலவு	4,32,45,000
EMP செலவு	3,80,000
மொத்த திட்ட செலவு	4,36,25,000

2.8 வேலைவாய்ப்புத் தேவைகள்:

நாளாந்த குவாரி நடவடிக்கைகளை மேற்கொள்வதற்காக பின்வரும் மனிதவளம் சுரங்கத் திட்டத்தில் முன்மொழியப்பட்டுள்ளது, அதே வேலைவாய்ப்பு முன்மொழியப்பட்ட உற்பத்தி இலக்கை இலக்காகக் கொண்டு பராமரிக்கப்படுகிறது மற்றும் 1961 மெட்டாலிஃபெரஸ் சுரங்க விதிமுறைகளின் சட்ட விதிகளுக்கு இணங்கவும்.

அட்டவணை 2.14: முன்மொழியப்பட்ட மனிதவள வரிசைப்படுத்தல்

பதவி	நபர்களின் எண்ணிக்கை
மைன்ஸ் ஃபோர்மேன்	1
துணை / பிளாஸ்டர்	1
எக்ஸ்கவேட்டர் மற்றும் வேகன் டிரில் ஆபரேட்டர்	4
டிப்பர் டிரைவர்	5
ஜாக் ஹேம்மர் இயக்குபவர்	8
பாதுகாப்பு	2
உதவி செய்பவர்	3
துப்புரவு & கூட்டுறவு	9
மொத்தம்	33

2.9 திட்ட அமலாக்க அட்டவணை:

சுற்றுச்சூழல் அனுமதி கிடைத்த பிறகு வணிக நடவடிக்கை தொடங்கும். தமிழ்நாடு மாநில மாசுக்கட்டுப்பாட்டு வாரியத்திடம் இருந்து CTO மற்றும் CTE பெறப்படும். சுரங்க நடவடிக்கை தொடங்கும் முன் சுற்றுச்சூழல் அனுமதியின் போது விதிக்கப்பட்ட நிபந்தனைகள் தொகுக்கப்படும்.

அட்டவணை 2.25: எதிர்பார்க்கப்படும் நேர அட்டவணை

வ.எண்	விவரம்	நேர அட்டவணை (மாதத்தில்)					குறிப்புகள் ஏதேனும் இருந்தால்
		1 st	2 nd	3 rd	4 th	5 th	
1	சுற்றுச்சூழல் அனுமதி						
2	நிறுவ ஒப்புதல்						திட்டம் நிறுவப்பட்ட காலம்

காலவரிசை மாறுபடலாம்; விதிகள் மற்றும் விதிமுறைகளுக்கு உட்பட்டது & பிற எதிர்பாராத சூழ்நிலைகள்

ஆதாரம்: EIA அறிவிப்பு மற்றும் CPCB வழிகாட்டுதல்களில் வடிவமைக்கப்பட்ட காலக்கெடுவின் அடிப்படையில் எதிர்பார்க்கப்படுகிறது.

அத்தியாயம்-3 சுற்றுச்சூழலின் விளக்கம்

3.0 பொது

அடிப்படை சுற்றுச்சூழல் தரமானது, ஆய்வுப் பகுதியின் நிலம், நீர், காற்று, சத்தம், உயிரியல் மற்றும் சமூக-பொருளாதார நிலை போன்ற பல்வேறு சுற்றுச்சூழல் கூறுகளின் பின்னணி சுற்றுச்சூழல் காட்சியைக் குறிக்கிறது. மார்ச் முதல் மே 2024 வரை திட்ட தளத்தின் அடிப்படை நிலையை மதிப்பிடுவதற்கான கள கண்காணிப்பு ஆய்வுகள் பின்வரும் பண்புக்கூறுகளுக்கான CPCB வழிகாட்டுதல்களுடன் மேற்கொள்ளப்பட்டன -

- நிலம்
- தண்ணீர்
- காற்று
- ஒலி
- உயிரியல்
- சமூக-பொருளாதார நிலை

குளோபல் லேப் மற்றும் கன்சல்டன்சி சர்வீசஸ் மூலம் குழும குவாரிகளைப் பற்றிய குறிப்புடன் சுற்றுச்சூழல் தரவு சேகரிக்கப்பட்டது - ISO/IEC 17025:2017 (NABL) மூலம் அங்கீகாரம் பெற்றது.

ஆய்வுப் பகுதி

குழுமத்தின் சுற்றளவில் இருந்து 10 கிமீ ஆரம் (வான்வழி தூரம்) பகுதி EIA ஆய்வுக்காகக் கருதப்படுகிறது. ஆய்வுப் பகுதி மைய மண்டலம் மற்றும் இடையக மண்டலம் என இரண்டு மண்டலங்களாகப் பிரிக்கப்பட்டுள்ளது.

- மைய மண்டலம் குழுமமாகக் கருதப்படுகிறது.
- குழுமத்தின் சுற்றளவில் இருந்து 10 கிமீ சுற்றளவில் எடுக்கப்பட்ட மைய மண்டலம் மற்றும் இடையக மண்டலம் இரண்டும் ஆய்வுப் பகுதியாக எடுத்துக் கொள்ளப்படுகின்றன.

கண்காணிப்பு காலம்

அடிப்படை ஆய்வு பருவமழைக்கு பிந்தைய காலத்தில் அதாவது மார்ச்-மே 2024 இல் நடத்தப்பட்டது.

ஆய்வு முறை

நிலம், மண், நீர் (மேற்பரப்பு மற்றும் நிலத்தடி நீர்), காற்று, சத்தம், சூழலியல் & பல்லுயிர் மற்றும் சமூக-பொருளாதார நிலை உள்ளிட்ட பல்வேறு சுற்றுச்சூழல் அளவுருக்களுக்காக நிலவும் சுற்றுச்சூழல் அமைப்புகளின் தரத்தை தீர்மானிக்க அடிப்படை தரவு உருவாக்கப்பட்டது. அடிப்படைத் தரவை உருவாக்க MoEF அங்கீகாரம் பெற்ற ஆய்வகம் பயன்படுத்தப்பட்டது.

- திட்டப் பகுதி டோட்டல் ஸ்டேஷன் உதவியுடன் விரிவாக ஆய்வு செய்யப்பட்டு, ஜிபிஎஸ் உதவியுடன் எல்லைத் தூண்கள் எடுக்கப்பட்டன. புவன் (இஸ்ரோ) மூலம் அப்பகுதியின் நில பயன்பாட்டு முறை தவிர, அப்பகுதியின் நிவாரணத்தைப் புரிந்துகொள்வதற்காக, செயற்கைக்கோள் படங்களில் எல்லை ஒருங்கிணைப்புகள் மிகைப்படுத்தப்பட்டன.
- மண்ணின் மாதிரிகள் சேகரிக்கப்பட்டு தொடர்புடைய இயற்பியல்-வேதியியல் பண்புகள், பரிமாற்றம் செய்யக்கூடிய கேஷன்ஸ், ஊட்டச்சத்துக்கள் மற்றும்

நுண்ணூட்டச்சத்துக்கள் போன்றவற்றிற்காக, சுரங்க நடவடிக்கைகளால் ஏற்படும் பாதிப்பை மதிப்பிடுவதற்கும், பசுமை அரண் வளர்ச்சிக்கு மரக்கன்றுகளை பரிந்துரைக்கவும் பகுப்பாய்வு செய்யப்பட்டது.

- நிலத்தடி நீர் மாதிரிகள் ஆய்வுக் காலத்தில் தற்போதுள்ள ஆழ்துளை கிணறுகளிலிருந்து சேகரிக்கப்பட்டன, அதே நேரத்தில் இடையக மண்டலத்தில் உள்ள குளங்களிலிருந்து மேற்பரப்பு நீர் சேகரிக்கப்பட்டது. மாதிரிகள் தண்ணீரின் தரத்தை தீர்மானிக்க தேவையான அளவுருக்கள் (IS: 10500:2012 அளவுகோல்களின் அடிப்படையில்) மற்றும் முன்மொழியப்பட்ட சுரங்கங்களின் சுற்றுச்சூழல் தாக்கத்தின் பார்வையில் பொருத்தமானவைக்காக பகுப்பாய்வு செய்யப்பட்டன.
- காற்றின் வேகம், காற்றின் திசை, வெப்பநிலை, ஈரப்பதம், மழைப்பொழிவு மற்றும் பொதுவான வானிலை நிலைகள் பற்றிய தரவுகளை சேகரிக்க, குழுமப் பகுதியில் ஒரு தளத்தில் வானிலை நிலையம் அமைக்கப்பட்டது.
- சுற்றுப்புற காற்றின் தரத்தை (AAQ) மதிப்பிடுவதற்காக, தப்பியோடிய தூசி, PM₁₀ மற்றும் SO₂, NOX ஆகியவற்றுக்கான சுவாச தூசி மாதிரிகள் (RDS), வாயு இணைப்புகளுடன் கூடிய NOX மற்றும் PM_{2.5} க்கான நுண் தூசி மாதிரிகள் (FDS) ஆகியவற்றை நிறுவதன் மூலம் சுற்றுப்புற காற்றின் மாதிரிகள் சேகரிக்கப்பட்டன மற்றும் NAAQ விதிமுறைகளின்படி மற்ற அளவுருக்கள் மற்றும் காற்றின் தரத்தின் தற்போதைய நிலையைச் செயல்படுத்த முதன்மை காற்று மாசுபடுத்திகளுக்காக பகுப்பாய்வு செய்யப்படுகின்றன.
- இரைச்சல் நிலை அளவீடுகள், தாக்க மண்டலத்தில் அடிப்படை இரைச்சல் அளவை நிறுவ ஒலி நிலை மீட்டரின் உதவியுடன் வெவ்வேறு நேர இடைவெளிகளில் பல்வேறு இடங்களில் செய்யப்பட்டன.
- தற்போதுள்ள தாவரங்கள் மற்றும் விலங்கினங்களின் வடிவத்தை ஆய்வு செய்வதற்காக ஆய்வுப் பகுதியின் சூழலியலை மதிப்பிடுவதற்கு அடிப்படை உயிரியல் ஆய்வுகள் மேற்கொள்ளப்பட்டன.
- தற்போதைய சமூக-பொருளாதார நிலைமைகளைப் புரிந்துகொள்வதற்கும் முன்மொழியப்பட்ட சுரங்கத் திட்டத்தால் ஏற்படும் பாதிப்பின் அளவை மதிப்பிடுவதற்கும் ஆய்வுப் பகுதியில் கிராமம் மற்றும் குடும்ப அளவில் சமூக-பொருளாதார ஆய்வு நடத்தப்பட்டது.

ஆய்வுக்குத் தேவையான பல்வேறு சுற்றுச்சூழல் அளவுருக்களுக்கான மாதிரி முறைகள், மாதிரியின் அதிர்வெண், மாதிரிகள் பகுப்பாய்வு செய்யும் முறை போன்றவை அட்டவணை 3.1 கீழே கொடுக்கப்பட்டுள்ளன.

அட்டவணை 3.1: கண்காணிப்பு பண்புக்கூறுகள் மற்றும் கண்காணிப்பின் அதிர்வெண்

பண்பு	அளவுருக்கள்	கண்காணிப்பு முறை	இடங்களின் எண்ணிக்கை	நெறிமுறை
நில பயன்பாடு நிலப்பரப்பு	ஆய்வுப் பகுதியிலிருந்து 10 கிமீ சுற்றளவுக்குள் நிலப் பயன்பாட்டு முறை	2011 மக்கள் தொகை கணக்கெடுப்பு கையேடு மற்றும் செயற்கைக்கோள் படங்களிலிருந்து தரவுகள்	கண்காணிப்பு பகுதி	செயற்கைக்கோள் படங்கள் முதன்மை ஆய்வு
*மண்	இயற்பியல்-வேதியியல் பண்புகள்	கண்காணிப்பு காலத்தில் ஒருமுறை	6 (1 மையம் & 5 இடையக மண்டலம்)	IS 2720 வேளாண்மை கையேடு - இந்திய வேளாண் ஆராய்ச்சி கவுன்சில், புது தில்லி
* தண்ணீர் தரம்	இயற்பியல், இரசாயன மற்றும் பாக்கிரியாவியல் அளவுருக்கள்	கண்காணிப்பு காலத்தில் ஒருமுறை	6 (1 மேற்பரப்பு நீர் & 5 நிலத்தடி நீர்)	IS 10500 & CPCB தரநிலைகள் தள குறிப்பிட்ட முதன்மை தரவு &
வானிலை ஆய்வு	காற்றின் வேகம் காற்றடிக்கும் திசை வெப்ப நிலை மேக மூடி உலர் குமிழ் வெப்பநிலை மழைப்பொழிவு	1 மணிநேர தொடர்ச்சி இயந்திர/தானியங்கி வானிலை நிலையம்	1	தள குறிப்பிட்ட முதன்மை தரவு & IMD நிலையத்திலிருந்து இரண்டாம் நிலை தரவு
* சுற்றுப்புற காற்றின் தரம்	PM ₁₀ PM _{2.5} SO ₂ NO _x தப்பியோடிய தூசி	24 மணி நேரத்திற்கு ஒரு வாரத்திற்கு இரண்டு முறை (அக்டோபர் - டிசம்பர் 2022)	7 (2 மையம் & 5 இடையக மண்டலம்)	IS 5182 பகுதி 1-23 தேசிய சுற்றுப்புற காற்று தர தரநிலைகள், CPCB
*ஒலி மட்டங்கள்	சுற்றுப்புற சத்தம்	ஒவ்வொரு இடத்திற்கும் 24 மணிநேரம் மணிநேர கண்காணிப்பு	8 (2 மையம் & 6 இடையக மண்டலம்)	ஐஎஸ் 9989 CPCB வழிகாட்டுதல்களின் படி
சூழலியல்	தற்போதுள்ள தாவரங்கள் மற்றும் விலங்கினங்கள்	ஆய்வுக் காலத்தில் களப்பயணம் மூலம்	ஆய்வுப்பகுதி	குவாட்ரேட் & டிரான்ஸெக்ட் ஆய்வு மூலம் முதன்மை ஆய்வு இரண்டாம் நிலை தரவு - வன வேலை திட்டம்
சமூக பொருளாதார அம்சங்கள்	சுற்றுப்புற சத்தம் தற்போதுள்ள தாவரங்கள் மற்றும் விலங்கினங்கள்	தள வருகை & மக்கள் தொகைக் கணக்கெடுப்பு கையேடு, 2011	ஆய்வுப்பகுதி	முதன்மை கணக்கெடுப்பு, மக்கள் தொகை கணக்கெடுப்பு கையேடு & தேவை

	சமூக- பொருளாதார பண்புகள், ஆய்வுப் பகுதியில் மக்கள்தொகை புள்ளிவிவரம் மற்றும் தற்போதுள்ள உள்கட்டமைப்பு			அடிப்படையிலான மதிப்பீடுகள்.
--	---------------------------------------------------------------------------------------------------------------------------------	--	--	--------------------------------

* அனைத்து கண்காணிப்பு மற்றும் சோதனைகள் CPCB மற்றும் MoEF& CC வழிகாட்டுதல்களின்படி மேற்கொள்ளப்பட்டுள்ளன.

3.1 நிலச் சூழல்

இந்த பிரிவின் முக்கிய நோக்கம், முன்மொழியப்பட்ட சுரங்கத் தளத்தைச் சுற்றி 10கிமீ சுற்றளவில் உள்ள ஆய்வுப் பகுதியின் அடிப்படை நிலையை வழங்குவதாகும், இதனால் சுற்றுப்புறச் சுரங்க நடவடிக்கைகளால் ஏற்படும் தற்காலிக மாற்றங்களை எதிர்காலத்தில் மதிப்பிட முடியும்.

3.1.1 நிலப்பயன்பாடு/நிலச்சூல்


நிலப்பயன்பாட்டு வரைபடத்தைத் தயாரிப்பதற்காக NNRMS பெங்களூர் & நிலை III வகைப்பாடு 1:50,000 அளவைக் கொண்ட வழிகாட்டுதல்களின் அத்தியாயம் - V இல் பரிந்துரைக்கப்பட்ட விசைகளின் அடிப்படையில் நிலப்பயன்பாட்டு வகைப்பாட்டிற்கு ஒரு காட்சி விளக்க நுட்பம் பின்பற்றப்பட்டுள்ளது. புவனின் (ISRO) LISS III படங்களின் மூலம் இப்பகுதியின் நிலப்பயன்பாட்டு முறை ஆய்வு செய்யப்பட்டது. ஆய்வுப் பகுதியின் 10 கிமீ சுற்றளவு வரைபடம் நிலப்பயன்பாட்டுச் சூழலைப் பகுப்பாய்வு செய்வதற்காக எடுக்கப்பட்டது.

அட்டவணை: 3.2 நிலப் பயன்பாடு / ஆய்வுப் பகுதியின் நில அட்டை விவரங்கள்

வ.எண்	வகைப்பாடு	பரப்பளவு (ஹெக்டேர்)	பரப்பளவு %
கட்டிடம்			
1	கட்டப்பட்ட நகர்ப்புறம்	1275.17	3.94
2	கட்டப்பட்ட கிராமப்புறம்	379.81	1.17
3	கட்டப்பட்ட சுரங்கம்	35.74	0.11
விவசாய நிலம்			
4	பயிர் நிலம்	19918.08	61.55
5	விவசாய நிலம்	4874.43	15.06
தரிசு/கழிவு நிலங்கள்			
6	பாரன் ராக்கி	286.54	0.89
7	ஸ்க்ரப் நிலம்	3115.73	9.63
காடு			
8	காடு	165.37	0.51
சதுப்பு நிலங்கள்/ நீர்நிலைகள்			
9	நீர்நிலைகள்	2308.47	7.13
மொத்தம்		32359.33	100.00

ஆதாரம்: சர்வே ஆஃப் இந்தியா நிலப்பரப்பு வரைபடம் மற்றும் லேண்ட்சாட் செயற்கைக்கோள் படங்கள்

படம் 3.1: ஆய்வுப் பகுதியின் நிலப்பயன்பாட்டு பை வரைபடம்



மேற்கூறிய அட்டவணை மற்றும் நிலப் பயன்பாட்டு வரைபடத்திலிருந்து, ஆய்வுப் பகுதியில் உள்ள நிலத்தின் பெரும்பகுதி விவசாயம் மற்றும் பயிர் நிலங்கள் 76.61%, அதைத் தொடர்ந்து கட்டப்பட்ட நிலங்கள் - 5.22%, புதர் நிலங்கள் - 9.63% மற்றும் நீர்நிலைகள் - 7.13% என ஊகிக்கப்படுகிறது.

ஆய்வுப் பகுதியில் உள்ள மொத்த சுரங்கப் பகுதி 35.74 ஹெக்டேர் அதாவது 0.11% ஆகும். 13.84.11 ஹெக்டேர் பரப்பளவானது மொத்த சுரங்கப் பகுதியில் ஆய்வுப் பகுதிக்குள் 2.58% பங்களிக்கிறது. சுரங்க நடவடிக்கைகளின் இந்த சிறிய சதவீதம் சுற்றுச்சூழலில் குறிப்பிடத்தக்க தாக்கத்தை ஏற்படுத்தாது.

3.1.2 நிலப்பரப்பு

திட்டப் பகுதியானது தெற்குப் பக்கமாக மென்மையான சாய்வைக் கொண்ட கிட்டத்தட்ட சமவெளி நிலப்பரப்பாகும், அப்பகுதியின் வடகிழக்கில் சாதாரண கல் குவாரி உள்ளது. இப்பகுதியின் வடக்கு, தெற்கு மற்றும் மேற்குப் பகுதிகளில் வறண்ட விவசாய நிலங்கள் உள்ளன.

3.1.3 பகுதியின் வடிகால் முறை

இப்பகுதியின் வடிகால் அமைப்பு டென்ட்ரிடிக் - துணை டென்ட்ரிடிக் ஆகும். வடிகால் அமைப்பு என்பது ஒரு குறிப்பிட்ட வடிகால் படுகையில் உள்ள ஓடைகள், ஆறுகள் மற்றும் ஏரிகளால் உருவாகும் வடிவமாகும். நிலத்தின் நிலப்பரப்பு, ஒரு குறிப்பிட்ட பகுதியில் கடினமான அல்லது மென்மையான பாறைகள் ஆதிக்கம் செலுத்தினாலும், நிலத்தின் சாய்வு ஆகியவற்றால் அவை நிர்வகிக்கப்படுகின்றன. திட்டப் பகுதிக்குள் ஓடைகள், கால்வாய்கள், நீர்நிலைகள் எதுவும் கடக்கவில்லை.

3.1.4 நில அதிர்வு உணர்திறன்

முன்மொழியப்பட்ட திட்டத் தளம் நில அதிர்வு மண்டலம் II, BMTPC இன் படி குறைந்த சேத அபாய மண்டலம், இந்தியாவின் நில அதிர்வு மண்டலத்தின் பாதிப்பு

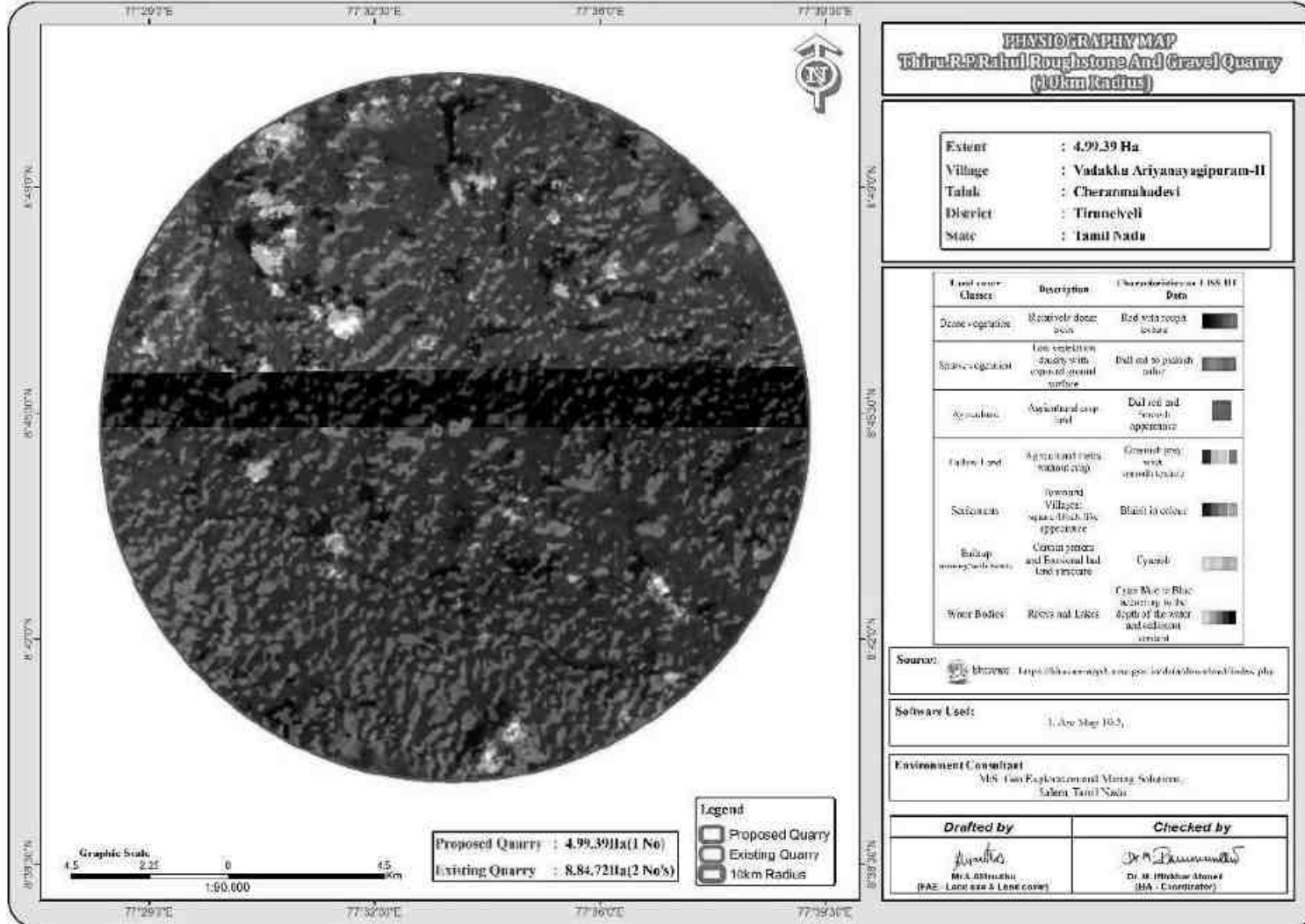
அட்லஸ் IS: 1893 - 2002 இல் விழுகிறது. திட்டப் பகுதி தென்னிந்தியாவின் தீபகற்பக் கவசத்தில் கடினமான பாறை நிலப்பரப்பில் விழுகிறது. மிகவும் நிலையானது.

(ஆதாரம்: https://moes.gov.in/writereaddata/files/LS_EN_20032020_385.pdf)


3.1.5 ஆய்வுப் பகுதியில் சுற்றுச்சூழல் அம்சங்கள்

திட்டப் பகுதிக்குள் வனவிலங்கு சரணாலயங்கள், தேசிய பூங்கா மற்றும் தொல்பொருள் நினைவுச்சின்னங்கள் எதுவும் இல்லை. பாதுகாக்கப்பட்ட மற்றும் ஒதுக்கப்பட்ட வனப் பகுதி எதுவும் திட்டப் பகுதியில் ஈடுபடவில்லை. எனவே, வன நிலத்தை கையகப்படுத்துதல்/திருப்பம் செய்ய வேண்டிய அவசியம் இருக்காது. முன்மொழியப்பட்ட சுரங்க குத்தகைப் பகுதியைச் சுற்றியுள்ள சுற்றுச்சூழல் உணர்திறன் தொடர்பான விவரங்கள், அதாவது 10 கிமீ சுற்றளவு, கீழே உள்ள அட்டவணை 3.3 இல் கொடுக்கப்பட்டுள்ளன.

படம் 3.2: 10 கிமீ சுற்றளவு பிசியோகிராஃபிக் வரைபடம்



படம் 3.3: 10 கிமீ சுற்றளவு நில பயன்பாட்டு வரைபடம்



அட்டவணை 3.3: ஆய்வுப் பகுதியில் சுற்றுச்சூழல் உணர்திறன் விவரங்கள்

வ.எண்	உணர்திறன் சுற்றுச்சூழல் அம்சங்கள்	பெயர்	சுரங்க குத்தகை எல்லையிலிருந்து கிமீ தொலைவில் ஏரியல் தூரம்
1	தேசிய பூங்கா / வனவிலங்கு சரணாலயங்கள்	இல்லை	10 கிமீ சுற்றளவில் இல்லை
2	காப்புக்காடு	கொழுந்துமலை R.F	9.25 கிமீ தென்மேற்கு
3	புலிகள் காப்பகம்/ யானைகள் காப்பகம்/ உயிர்க்கோளக் காப்பகம்	களக்காடு வனவிலங்கு சரணாலயம்	16 கிமீ-தென் மேற்கு
4	கடுமையான மாசுபட்ட பகுதிகள்	இல்லை	10 கிமீ சுற்றளவில் இல்லை
5	சதுப்புநிலங்கள்	இல்லை	10 கிமீ சுற்றளவில் இல்லை
6	மலைகள்	இல்லை	10 கிமீ சுற்றளவில் இல்லை
7	அறிவிக்கப்பட்ட தொல்லியல் தளங்கள்	இல்லை	10 கிமீ சுற்றளவில் இல்லை
8	தொழில்கள்/அனல் மின் நிலையங்கள்	இல்லை	10 கிமீ சுற்றளவில் இல்லை
9	பாதுகாப்பு நிறுவல்	இல்லை	10 கிமீ சுற்றளவில் இல்லை


ஆதாரம்: செயற்கைக்கோள் படங்கள் மற்றும் கள ஆய்வு

அட்டவணை 3.4: முன்மொழியப்பட்ட திட்ட தளத்தில் இருந்து அருகிலுள்ள நீர்நிலைகள்

வ.எண்	பெயர்	தூரம் & திசை
1	ஓடை	50 மீ - கிழக்கு
2	குளம்	450 மீ - வடகிழக்கு
3	ஓடை	3.4 கிமீ - வடமேற்கு
4	தாமிரபரணி ஆறு	4.5 கிமீ - தென்மேற்கு
5	பாப்பாக்குடி பெரியகுளம்	6 கிமீ - மேற்கு
6	மரந்தை குளம்	7.5 கிமீ - வடக்கு

ஆதாரம்: கிராம நில அளவீடு வரைபடம் மற்றும் கள ஆய்வு

படம் 3.4: நில பயன்பாட்டு நில அட்டை வரைபடம் 500மீ சுற்றளவு



நிலப் பயன்பாடு 500 மீட்டர் சுற்றளவில் உள்ள பகுதியின் நிலப்பரப்பு விரிவாக ஆய்வு செய்யப்பட்டது, 500 மீட்டருக்குள் உள்ள நிலத்தின் பெரும்பகுதி தரிசு நிலம் (73.26) அதைத் தொடர்ந்து விவசாய நிலம் மற்றும் சுரங்கப் பகுதிகள் பெரும்பாலான நில பயன்பாட்டில் பங்களிக்கின்றன.

3.1.6 மண் சூழல்

ஆய்வுப் பகுதியின் மண்ணின் தரம் நிலச் சூழலின் முக்கியமான கூறுகளில் ஒன்றாகும். கலப்பு மண் மாதிரிகள் ஆய்வுப் பகுதியிலிருந்து சேகரிக்கப்பட்டு வெவ்வேறு அளவுருக்களுக்கு பகுப்பாய்வு செய்யப்பட்டன. கண்காணிப்பு தளங்களின் இருப்பிடங்கள் அட்டவணை 3.6 மற்றும் படம் 3.5 இல் விவரிக்கப்பட்டுள்ளன.

அட்டவணை 3.5: மண் மாதிரி இடங்கள்

வ.எண்	குறியீடு	இடம்	தூரம் மற்றும் திசை	ஒருங்கிணைப்புகள்
1	S-1	முக்கிய மண்டலம்	திட்டப் பகுதி	8°45'14.46"N 77°33'45.74"E
2	S-2	வடக்கு அரியநாகிபுரம்	3.5 கிமீ - தென்மேற்கு	8°43'26.89"N 77°32'47.56"E
3	S-3	உதயம்புலி	5.5 கிமீ - வடமேற்கு	8°47'53.84"N 77°32'21.33"E
4	S-4	சிங்கம்பாறை	2.8 கிமீ - மேற்கு	8°45'13.61"N 77°32'7.65"E
5	S-5	சித்தபரப்பநல்லூர்	5.3 கிமீ - வடகிழக்கு	8°47'16.08"N 77°35'59.55"E
6	S-6	நடுக்கனூர் அருகில்	4.8 கிமீ - தென்கிழக்கு	8°43'18.08"N 77°35'31.08"E

ஆதாரம்: GEMS உடன் இணைந்து GLCS ஆய்வகத்தின் ஆன்-சைட் கண்காணிப்பு/மாதிரி.-

முறை -

மண்ணின் தரத்தை ஆய்வு செய்வதற்காக, பல்வேறு நில பயன்பாட்டு நிலைமைகளைக் குறிக்கும் வகையில், முன்மொழியப்பட்ட குவாரி தளத்திலும் அதைச் சுற்றியுள்ள மண்ணின் நிலையையும் மதிப்பிடுவதற்கு மாதிரி இடங்கள் தேர்ந்தெடுக்கப்பட்டன. 90 செ.மீ ஆழம் வரை மண்ணில் துளையிட்டு மாதிரிகள் சேகரிக்கப்பட்டன. மண்ணின் வகைகள், தாவர உறை, தொழில்துறை மற்றும் குடியிருப்பு நடவடிக்கைகள், உள்கட்டமைப்பு வசதிகள் உள்ளிட்டவற்றின் அடிப்படையில்

மண் மாதிரி எடுப்பதற்கு ஆறு (6) இடங்கள் தேர்ந்தெடுக்கப்பட்டன, இது மண்ணின் பண்புகளின் ஒட்டுமொத்த யோசனையை வழங்கும். மாதிரிகள் உடல் மற்றும் வேதியியல் பண்புகளுக்காக பகுப்பாய்வு செய்யப்பட்டன. சீல் வைக்கப்பட்ட மாதிரிகள் ஆய்வுக்காக ஆய்வகத்திற்கு அனுப்பப்பட்டன. மாதிரிகள் பாலித்தீன் பைகளில் நிரப்பப்பட்டு, குறியிடப்பட்டு, ஆய்வுக்காக ஆய்வகத்திற்கு அனுப்பப்பட்டது மற்றும் அதற்கான வழிமுறையின் விவரங்கள் கீழே அட்டவணை 3.6 இல் கொடுக்கப்பட்டுள்ளன.

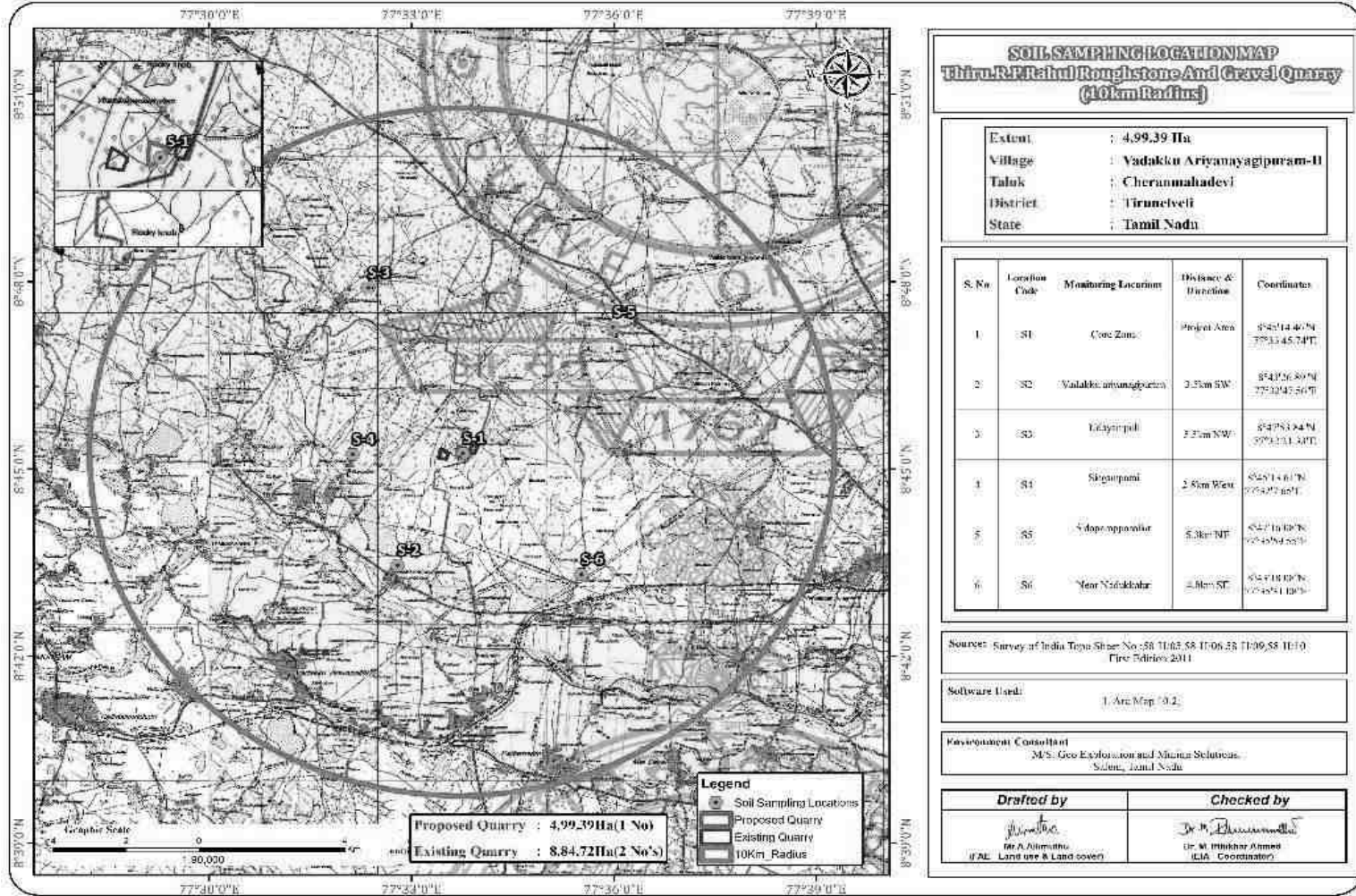
அட்டவணை 3.6: மாதிரி சேகரிப்பு முறை

விவரங்கள்	நிலை
அதிர்வெண்	ஒவ்வொரு நிலையத்திலிருந்தும் ஒரு வரைபட மாதிரி - ஆய்வு காலத்தில் ஒருமுறை எடுக்கப்படும்
செய்முறை	மேல்மண்ணின் கூட்டு கிராப் மாதிரிகள் 3 ஆழத்தில் இருந்து சேகரிக்கப்பட்டு, பகுப்பாய்வுக்காக ஒரு பிரதிநிதி மாதிரியை வழங்க கலக்கப்பட்டன. அவை காற்று புகாத பாலித்தீன் பைகளில் சேமிக்கப்பட்டு ஆய்வகத்தில் ஆய்வு செய்யப்பட்டன.

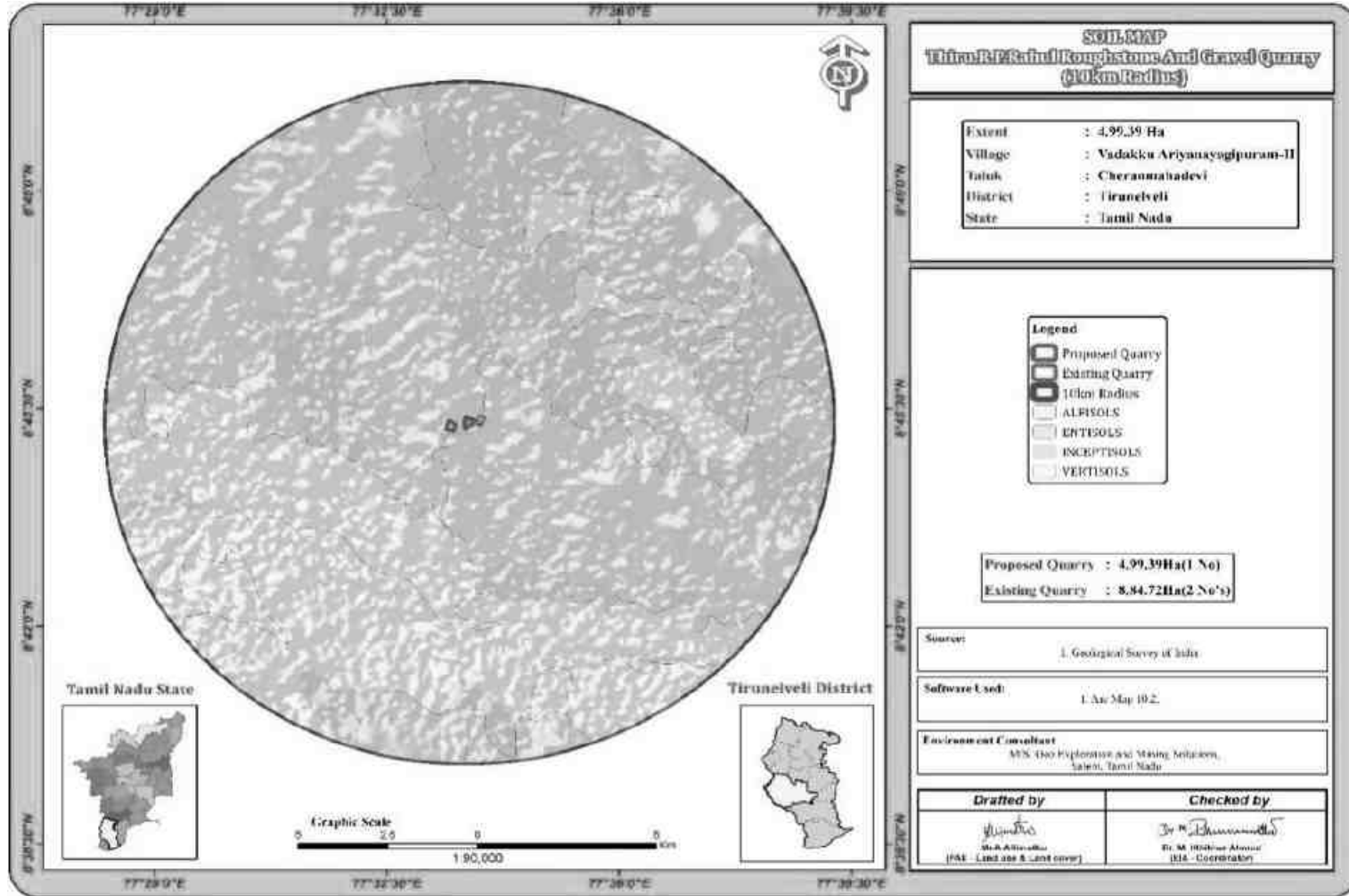
மண் பரிசோதனை முடிவு -

மண் இரசாயன பகுப்பாய்வு (எம்.எல். ஜாக்சன், 1967) & வேளாண்மை, கூட்டுறவு மற்றும் விவசாயிகள் நலத்துறை, வேளாண்மை மற்றும் விவசாயிகள் நல அமைச்சகம், இந்திய அரசு" ஆகியவற்றில் பரிந்துரைக்கப்பட்ட நிலையான முறைகளின்படி மாதிரிகள் பகுப்பாய்வு செய்யப்பட்டன. மண்ணுக்கு பகுப்பாய்வு செய்யப்பட்ட முக்கிய பண்புகள் மொத்த அடர்த்தி, போரோசிட்டி, ஊடுருவல் விகிதம், pH மற்றும் கரிமப் பொருட்கள், நைட்ரஜன், பாஸ்பரஸ் மற்றும் பொட்டாசியம் ஆகும். மண்ணின் நிலையான வகைப்பாடு அட்டவணை 3.6 மற்றும் மண்ணின் இயற்பியல்-வேதியியல் பண்புகள் மற்றும் சோதனை முடிவுகள் அட்டவணை 3.7 இல் கீழே வழங்கப்பட்டுள்ளன.

படம் 3.5: 10 கிமீ சுற்றளவில் உள்ள மண் மாதிரி இடங்கள்



படம் 3.8 மண் வரைபடம்



அட்டவணை 3.8: ஆய்வுப் பகுதியின் மண்ணின் தரம்

வ.எண்	சோதனை அளவுருக்கள்	சோதனை முறை	அலகு	S1 முக்கிய மண்டலம்	S2 வடக்கு அரியநாகிபுரம்	S3 உதயம்புலி	S4 சிங்கம்பாறை	S5 சித்தபரப்பநல்லூர்	S5 நடுக்கலூர் அருகில்
1	கரிமப் பொருள்	GLCS/SOP/S/003	%	1.05	1.2	1.02	0.84	1.4	0.84
2	pH	IS 2720	-	7.82	7.32	7.6	7.3	6.91	7.43
3	குறிப்பிட்ட மின் கடத்துத்திறன்	IS 14767	µs/cm	368	473	412	336	289	358
4	பாஸ்பரஸ் கிடைக்கிறது	GLCS/SOP/S/005	mg/kg	13.4	15	13.5	14.4	14.1	13.5
5	பொட்டாசியம் கிடைக்கும்	GLCS/SOP/S/026	meq/l	1.43	1.8	1.2	0.85	0.87	1.7
6	மாற்றக்கூடிய கால்சியம் (Ca ஆக)	GLCS/SOP/S/020	meq/100g	2.3	2.6	2.9	2.2	3.2	2.6
7	மாற்றக்கூடிய மெக்னீசியம் (Mg ஆக)	GLCS/SOP/S/021	meq/100g	1.8	2.5	3.3	2.8	2.6	2.8
8	சல்பேட் SO4 ஆக	GLCS/SOP/S/009	mg/100g	13.2	15.5	13	14.7	16	16
7	கேஷன் பரிமாற்ற திறன்	GLCS/SOP/S/024	meq/100g	16.3	16.8	5.2	14	15.3	17.8
8	மொத்த அடர்த்தி	GLCS/SOP/S/017	g/cc	1.04	1.29	15	1.09	1.04	1.03
9	அமைப்பு மணல்	GLCS/SOP/S/015	%	32.25	31.88	36.25	27.50	25.3	25
10	டெக்ஸ்சர்ஸ்லிட்	GLCS/SOP/S/015	%	43.50	42.87	37.75	38.75	46.8	45
11	அமைப்பு களிமண்	GLCS/SOP/S/015	%	24.35	25.25	26	33.75	27.9	30
12	நீர் தாங்கும் திறன்	GLCS/SOP/S/016	%	53.4	45	47.2	49	49.4	47.6
13	நைட்ரஜன் N ஆக கிடைக்கிறது	GLCS/SOP/S/029	Kg/ha	326	401	226	339	276	339

14	செறிலுட்டல் சாற்றில் (Cl) குளோரைடு	GLCS/SOP/S/00 4	meq/l	4.6	3.8	5.2	3.8	3.7	5.2
15	அமைப்பு	GLCS/SOP/S/01 5	-	Sandy Clay Loom	Sandy Clay Loom	Sandy Clay Loom	Sandy Clay Loom	Sandy Clay Loom	Sandy Clay Loom
16	ஊடுருவக்கூடிய தன்மை	By Permeameter	%	48.6	46.9	45	46	47.2	46
17	மாங்கனீசு	USEPA Method	mg/kg	18	18.5	13	15.4	19	13
18	துத்தநாகம்	USEPA Method	mg/kg	13	15	10	14	12	14
19	சிட்யாக காட்டியம்	USEPA Method	mg/kg	7	3.5	5	6	5	6
20	Cr ஆக Chromium	USEPA Method	mg/kg	14	7.6	10	7	7	7
21	Cu ஆக செம்பு	USEPA Method	mg/kg	6	6	3	4	4	7.5
22	பிபியாக முன்னணி	USEPA Method	mg/kg	1.5	0.98	3	5	3	4
23	Fe என இரும்பு	USEPA Method	mg/kg	20	24.5	21	19	20	16
24	ஆர்கானிக் கார்பன்	GLCS/SOP/S/00 3	%	0.61	0.71	0.59	0.49	0.83	0.49
25	போரோன் பி	USEPA Method	mg/kg	2.4	BDL (DL:0.5)	BDL (DL:0.5)	0.72	BDL (DL:0.5)	0.94

படம் 3.7: மண் மாதிரி சேகரிப்பு



விளக்கம் & முடிவு

இயற்பியல் பண்புகள் -

மண் மாதிரிகளின் இயற்பியல் பண்புகள் அமைப்பு, மொத்த அடர்த்தி, போரோசிட்டி மற்றும் நீர் வைத்திருக்கும் திறன் ஆகியவை ஆராயப்பட்டன. ஆய்வுப் பகுதியில் காணப்படும் மண்ணின் அமைப்பு களிமண் (25.25 % 33.75%) முதல் மணல் களிமண் மண் மற்றும் ஆய்வுப் பகுதியில் உள்ள மண்ணின் மொத்த அடர்த்தி 1.03-15 கிராம்/செ.மீ வரை மாறுபடும். மண் மாதிரிகளின் நீர்ப்பிடிப்புத் திறன் நடுத்தரமானது, அதாவது 45.0 - 53.4 % வரை இருக்கும்..

இரசாயன பண்புகள் -

- மண்ணின் தன்மை சற்று காரமானது முதல் வலுவான காரமானது pH வரம்பு 6.91 – 7.82 இருக்கும்.
- கிடைக்கக்கூடிய நைட்ரஜன் உள்ளடக்க வரம்பு 226 - 401mg/kg இடையே உள்ளது.
- கிடைக்கக்கூடிய பாஸ்பரஸ் உள்ளடக்கம் 13.5– 15 மி.கி/கிலோ வரை இருக்கும்.
- கிடைக்கக்கூடிய பொட்டாசியம் வரம்பு 0.85 mg/kg முதல் 1.8 mg/kg வரை இருக்கும்.

கவனிப்பு:

மண்ணின் pH மண் நடுநிலை மற்றும் வறண்ட பகுதி மற்றும் தாவர வளர்ச்சிக்கு ஏற்றது என்பதைக் குறிக்கிறது.

3.2 நீர் சூழல்

நீர் ஆதாரங்கள், மேற்பரப்பு மற்றும் நிலத்தடி நீர் ஆகிய இரண்டும் இப்பகுதியின் வளர்ச்சியில் குறிப்பிடத்தக்க பங்கைக் கொண்டுள்ளன. இந்த ஆய்வின் நோக்கம், முக்கியமான அளவுருக்களுக்கான நீரின் தரப் பண்புகளை மதிப்பிடுவது மற்றும் விவசாய உற்பத்தித்திறன், உள்நாட்டு சமூக பயன்பாடு, பொழுதுபோக்கு வளங்கள் மற்றும் அருகிலுள்ள அழகியல் ஆகியவற்றில் ஏற்படும் தாக்கங்களை மதிப்பீடு செய்வது ஆகும். தண்ணீர் மாதிரிகள் சேகரிக்கப்பட்டு, முன் சிகிச்சை அளிக்கப்பட்ட மாதிரி கேன்களில் விதிமுறைகளின்படி ஆய்வுக்காக ஆய்வகத்திற்கு கொண்டு செல்லப்பட்டன.

3.2.1 மேற்பரப்பு நீர் வளங்கள்:

தாமிரபரணி ஆறு ஆய்வுப் பகுதியின் முக்கிய மேற்பரப்பு நீர்நிலையாகும், மேலும் இப்பகுதியில் மழைப்பொழிவு மிதமானது, திறந்தவெளி கிணறுகள் மற்றும் அகழிகளில் மழைநீர் சேமிப்பு அப்பகுதி முழுவதும் நடைமுறையில் உள்ளது மற்றும் சேமிக்கப்பட்ட நீர் மழை பெய்த சில மாதங்களுக்கு குடிநீர் ஆதாரமாக செயல்படுகிறது.

3.2.2 நிலத்தடி நீர் ஆதாரங்கள்:

நிலத்தடி நீர் பழமையான அச்சேயன்ஸ் மற்றும் சமீபத்திய வண்டல் மண் படிசுவடிவங்களில் ஏற்படுகிறது. நிலத்தடி நீரின் நிகழ்வு மற்றும் நடத்தை மழைப்பொழிவு, நிலப்பரப்பு, புவியியல், புவியியல், கட்டமைப்புகள் போன்றவற்றால் கட்டுப்படுத்தப்படுகிறது, வானிலை தீவிரத்தால் வானிலை கட்டுப்படுத்தப்படுகிறது. ஆழ்துளைக் கிணறுகள் மற்றும் ஆழ்துளை கிணறுகள் இப்பகுதியில் நிலத்தடி நீரை உறிஞ்சும் கட்டமைப்புகள் அதிகம். தோண்டப்பட்ட கிணற்றின் விட்டம் 7 முதல் 10 மீ வரையிலும், ஆழ்துளைக் கிணறுகளின் ஆழம் 7.2 முதல் 13 மீ பிஜிஎஸ் வரையிலும் இருக்கும். தோண்டப்பட்ட கிணறுகள் கோடை மாதங்களில் 1 லி.பி.எஸ் வரை மகசூல் தரும் மற்றும் சில கிணறுகள் வறண்டு கிடக்கின்றன. பருவமழை காலத்தில் ஒன்று அல்லது இரண்டு பயிர்களுக்கு பாசனம் செய்ய போதுமான மகசூல் கிடைக்கும்..

3.2.3 செய்முறை

உளவு ஆய்வு மேற்கொள்ளப்பட்டது மற்றும் கண்காணிப்பு இடங்கள் இதன் அடிப்படையில் இறுதி செய்யப்பட்டன;

- வடிகால் முறை;
- பல்வேறு நடவடிக்கைகள்/பாதிப்பு ஏற்படக்கூடிய பகுதிகளைக் குறிக்கும் குடியிருப்புப் பகுதிகளின் இருப்பிடம்; மற்றும்
- அடிப்படை நிலைமைகளைக் குறிக்கக்கூடிய வாய்ப்புள்ள பகுதிகள்

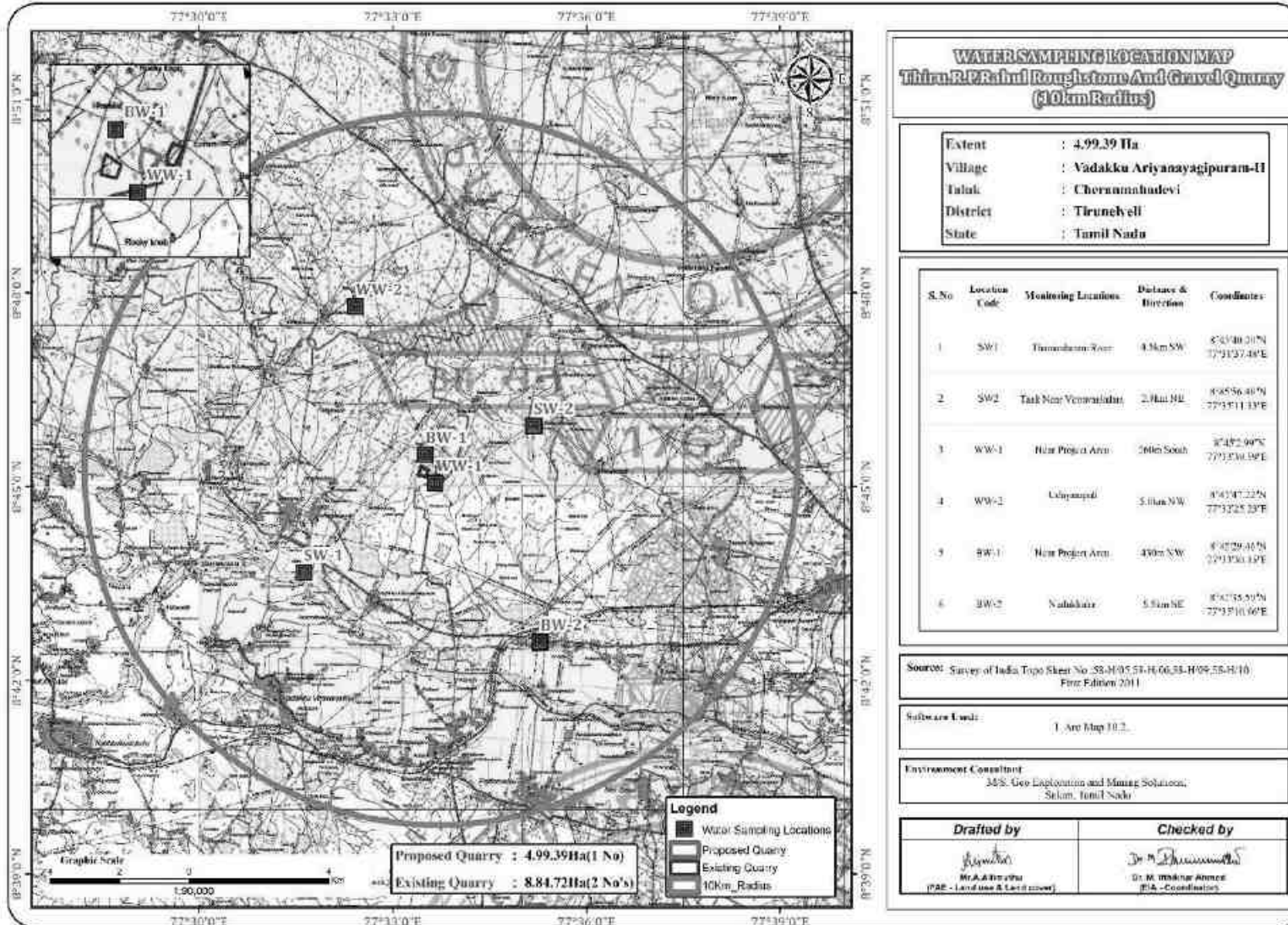
இரண்டு (2) மேற்பரப்பு நீர் மற்றும் நான்கு (4) நிலத்தடி நீர் மாதிரிகள் ஆய்வுப் பகுதியிலிருந்து சேகரிக்கப்பட்டு, மேற்பரப்பு மற்றும் நிலத்தடி நீரில் சுரங்கம் மற்றும் பிற செயல்பாடுகளின் விளைவை மதிப்பிடுவதற்காக உடல்-வேதியியல், கன உலோகங்கள் மற்றும் பாக்டீரியாவியல் அளவுருக்களுக்காக பகுப்பாய்வு செய்யப்பட்டன. அமெரிக்க பொது சுகாதார சங்கம் (APHA) வெளியிட்ட CPCB, IS-10500:2012 மற்றும் 'தண்ணீர் மற்றும் கழிவுநீரை ஆய்வு செய்வதற்கான நிலையான முறைகள்' ஆகியவற்றால் குறிப்பிடப்பட்ட நடைமுறைகளின்படி மாதிரிகள் பகுப்பாய்வு செய்யப்பட்டன. நீர் மாதிரி இடங்கள் அட்டவணை 3.8 இல் கொடுக்கப்பட்டுள்ளது மற்றும் படம் 3.5 ஆக காட்டப்பட்டுள்ளது.

அட்டவணை 3.9: நீர் மாதிரி இடங்கள்

வ.எண்	இடம்	கண்காணிப்பு இடம்	தொலைவு & திசை	ஒருங்கிணைப்பு
மேற்பரப்பு நீர்				
1	SW-1	தாமிரபரணி ஆறு	4.5 கிமீ - தென்மேற்கு	8°43'40.20"N 77°31'37.48"E
2	SW-2	வெட்டுவான்குளம் அருகே குளம்	2.8 கிமீ - வடகிழக்கு	8°45'56.48"N 77°35'11.13"E
நிலத்தடி நீர்				

3	WW-1	திட்டப் பகுதிக்கு அருகில்	260 மீ - தெற்கு	8°45'2.99"N 77°33'39.59"E
4	WW-2	உதயம்புலி	5.0 கிமீ - வடமேற்கு	8°47'47.22"N 77°32'25.23"E
5	BW-1	திட்டப் பகுதிக்கு அருகில்	430மீ - வடமேற்கு	8°45'29.46"N 77°33'30.15"E
6	BW-2	நடுக்களூர்	5.5 கிமீ - தென்கிழக்கு	8°42'35.59"N 77°35'16.86"E

படம் 3.8: 10 கிமீ சுற்றளவில் உள்ள நீர் மாதிரி இடங்கள்



அட்டவணை 3.9 நிலத்தடி நீர் மாதிரி முடிவுகள்

வ.எண்	சோதனை	நெறிமுறை	அலகு	WW1 திட்டப் பகுதிக்கு அருகில்	WW2 உதயம்புலி	BW1 திட்டப் பகுதிக்கு அருகில்	BW2 நடுக்கூர்
1	நிறம்	IS 3025 PART 4	Hazen	< 5	< 5	< 5	< 5
2	நாற்றம்	IS 3025 PART 5	-	Agreeable	Agreeable	Agreeable	Agreeable
3	pH	IS 3025 PART 11	-	7.08	7.26	7.56	7.80
4	மின் கடத்துத்திறன்	IS 3025 PART 14	μS/cm	1267	1766	2078	2465
5	கொந்தளிப்பு	IS 3025 PART 10	NTU	<1	<1	<1	<1
6	மொத்த கரைந்த திடப்பொருள்கள்	IS 3025 PART 16	mg/l	824	1148	1352	1605
7	மொத்த இடைநிறுத்தப்பட்ட திடப்பொருட்கள்	IS 3025 PART 17	mg/l	BDL(DL:2)	BDL(DL:2)	BDL(DL:2)	BDL(DL:2)
8	மொத்த காரத்தன்மை	IS 3025 PART 23	mg/l	390	480	620	750
9	CaCO3 ஆக மொத்த கடினத்தன்மை	IS 3025 PART 21	mg/l	540	570	720	840
10	Ca என கால்சியம்	IS 3025 PART 40	mg/l	104	100	140	160
11	மெக்னீசியம் Mg ஆக	IS 3025 PART 46	mg/l	68	78	90	107
12	Cl-ஆக குளோரைடு	IS 3025 PART 32	mg/l	130	150	260	325
13	சல்பேட் SO4-	IS 3025 PART 24	mg/l	54	47	126	62
14	Fe என இரும்பு	IS 3025 PART 53	mg/l	0.21	0.12	0.38	0.12
15	போரோன் பி	IS 3025 PART 57	mg/l	BDL(DL:0.1)	BDL(DL:0.1)	BDL(DL:0.1)	BDL(DL:0.1)
16	இலவச எஞ்சிய குளோரின்	IS 3025 PART 26	mg/l	BDL(DL:1.0)	BDL(DL:1.0)	BDL(DL:1.0)	BDL(DL:1.0)
17	Cl2 ஆக	GLCS/SOP/W/015	mg/l	0.16	0.67	0.13	0.25
18	ஃவுளுரைடு எஃப்	IS 3025 PART 34	mg/l	BDL(DL :2.0)	BDL(DL :2.0)	BDL(DL :2.0)	BDL(DL :2.0)
19	நைட்ரேட் NO3 ஆக உள்ளது	IS 3025 PART 59	mg/l	BDL(DL:0.1)	BDL(DL:0.1)	BDL(DL:0.1)	BDL(DL:0.1)
20	Mn ஆக மாங்கனீசு	IS 15185	Per 100ml	Absent	Absent	Absent	Absent
21	மொத்த கோலிஃபார்ம்கள்	IS 15185	Per 100ml	Absent	Absent	Absent	Absent

22	எஸ்கெரிச்சியா கோலை	GLCS/SOP/W/62	mg/l	BDL(DL:0.002)	BDL(DL:0.002)	BDL(DL:0.002)	BDL(DL:0.002)
22	ஆர்சனிக் என	IS 3025 PART 34	mg/l	BDL(DL:1.0)	BDL(DL:1.0)	BDL(DL:1.0)	BDL(DL:1.0)
23	அம்மோனியா (NH3)	GLCS/SOP/W/62	mg/l	BDL(DL:0.01)	BDL(DL:0.01)	BDL(DL:0.01)	BDL(DL:0.01)
24	Zn ஆக துத்தநாகம்	GLCS/SOP/W/62	mg/l	BDL(DL:0.01)	BDL(DL:0.01)	BDL(DL:0.01)	BDL(DL:0.01)
25	அல் என அலுமினியம்	GLCS/SOP/W/62	mg/l	BDL(DL:0.01)	BDL(DL:0.01)	BDL(DL:0.01)	BDL(DL:0.01)
26	சிடியாக காட்மியம்	GLCS/SOP/W/62	mg/l	BDL(DL:0.01)	BDL(DL:0.01)	BDL(DL:0.01)	BDL(DL:0.01)
27	மாலிப்டினம் மோ	GLCS/SOP/W/62	mg/l	BDL(DL:0.002)	BDL(DL:0.002)	BDL(DL:0.002)	BDL(DL:0.002)
28	செலினியம்	GLCS/SOP/W/62	mg/l	BDL(DL:0.01)	BDL(DL:0.01)	BDL(DL:0.01)	BDL(DL:0.01)
29	பிபியாக முன்னணி	GLCS/SOP/W/62	mg/l	BDL(DL:0.01)	BDL(DL:0.01)	BDL(DL:0.01)	BDL(DL:0.002)
30	பா என பேரியம்	IS 13428 Annex K	mg/l	BDL(DL:0.05)	BDL(DL:0.05)	BDL(DL:0.05)	BDL(DL:1.0)
31	அயோனிக் சர்பாக்டாண்ட்கள்	IS 3025 PART 27	mg/l	BDL(DL:0.02)	BDL(DL:0.02)	BDL(DL:0.02)	BDL(DL:0.01)
32	சயனைடு	IS 3025 PART 43	mg/l	BDQ(DL:0.1)	BDQ(DL:0.1)	BDQ(DL:0.1)	BDL(DL:0.01)
33	பினோலிக் கலவைகள்	GLCS/SOP/W/62	mg/l	BDL(DL:0.1)	BDL(DL:0.1)	BDL(DL:0.1)	BDL(DL:0.01)
34	Cr ஆக Chromium	GLCS/SOP/W/66	mg/l	BDL(DL:1.0)	BDL(DL:1.0)	BDL(DL:1.0)	BDL(DL:0.01)
35	சல்பைடு	GLCS/SOP/W/62	mg/l	BDL(DL:0.01)	BDL(DL:0.01)	BDL(DL:0.01)	BDL(DL:0.002)
36	Cu ஆக செம்பு	GLCS/SOP/W/62	mg/l	BDL(DL:0.002)	BDL(DL:0.002)	BDL(DL:0.002)	BDL(DL:0.01)

* IS: 10500:2012-குடிநீர் தரநிலைகள்; # WHO தரநிலையின்படி அனுமதிக்கப்பட்ட வரம்புக்குள். மாற்று ஆதாரங்கள் இல்லாத நிலையில் குடிநீரை குடிநீருக்கு பயன்படுத்தலாம். குறிப்பு: SW- மேற்பரப்பு நீர், GW - நிலத்தடி நீர்

அட்டவணை 3.10: மேற்பரப்பு நீர் மாதிரி முடிவுகள்

வ.எண்	சோதனை	நெறிமுறை	அலகு	SW1 தாமிரபரணி ஆறு	SW2 வெட்டுவான்குளம் அருகே குளம்
1	நாற்றம்	IS 3025 PART 5	-	Agreeable	Agreeable
2	pH	IS 3025 PART11	-	7.86	7.62
3	மின் கடத்துத்திறன்	IS 3025 PART14	µS/cm	2068	1969
4	கொந்தளிப்பு	IS 3025 PART10	NTU	12	6
5	மொத்த கரைந்த திடப்பொருள்கள்	IS 3025 PART16	mg/l	1344	1280
6	CaCO ₃ ஆக மொத்த காரத்தன்மை	IS 3025 PART 23	mg/l	640	560
7	CaCO ₃ ஆக மொத்த கடினத்தன்மை	IS 3025 PART 21	mg/l	780	680
8	Ca என கால்சியம்	IS 3025 PART40	mg/l	140	128
9	மெக்னீசியம் Mg ஆக	IS 3025 PART 46	mg/l	105	87
10	Cl-ஆக குளோரைடு	IS 3025 PART 32	mg/l	190	210
11	சல்பேட் SO ₄ -	IS 3025 PART24	mg/l	264	93
12	Fe என இரும்பு	IS 3025 PART 53	mg/l	0.32	0.38
13	போரோன் பி	IS 3025 PART 57	mg/l	BDL(DL:0.1)	BDL(DL:0.1)
14	Cl ₂ ஆக இலவச எஞ்சிய குளோரின்	IS 3025 PART 26	mg/l	BDL(DL:1.0)	BDL(DL:1.0)
15	ஃவுளுரைடு எஃப்	GLCS/SOP/W/015	mg/l	0.19	0.21
16	Mn ஆக மாங்கனீசு	IS 3025 PART 59	mg/l	BDL(DL:0.1)	BDL(DL:0.1)
17	நைட்ரேட் NO ₃ ஆக உள்ளது	IS 3025 PART 34	mg/l	BDL(DL :2.0)	BDL(DL :2.0)
18	கரைந்த ஆக்சிஜன்	IS 3025 PART 38	mg/l	5.3	6.1
19	உயிர் இரசாயன ஆக்சிஜன் தேவை @ 27°C 3 நாட்களுக்கு	IS 3025 PART 44	mg/l	6	3

20	இரசாயன ஆக்ஸிஜன் தேவை	IS 3025 PART 58	mg/l	20	10
21	மொத்த கோலிஃபார்ம்கள்	IS 1622-1981	MPN/100ml	280	350
22	எஸ்கெரிச்சியா கோலை	IS 1622-1981	MPN/100ml	27	26
23	மொத்த இடைநிறுத்தப்பட்ட திடப்பொருட்கள்	IS 3025 PART 17	mg/l	BDL(DL:2)	8
24	பினோலிக் கலவைகள்	IS 3025 PART 43	mg/l	BDL(DL:0.1)	BDL(DL:0.1)
25	அயோனிக் சர்பாக்டான்ட்கள்	IS 13428 ANNEX K	mg/l	BDL(DL:0.05)	BDL(DL:0.05)
26	சயனைடு	IS 3025 PART 27	mg/l	BDL(DL:0.02)	BDL(DL:0.02)
27	சல்பைடு	GLCS/SOP/W/66	mg/l	BDL(DL:1)	BDL(DL:1)
28	Cu ஆக செம்பு	GLCS/SOP/W/62	mg/l	BDL(DL:0.01)	BDL(DL:0.01)
29	பாதரசம் (Hg)	GLCS/SOP/W/62	mg/l	BDL(DL:0.002)	BDL(DL:0.002)
30	சிடியாக காட்மியம்	GLCS/SOP/W/62	mg/l	BDL(DL:0.01)	BDL(DL:0.01)
31	செலினியம்	GLCS/SOP/W/62	mg/l	BDL(DL:0.002)	BDL(DL:0.002)
32	அல் என அலுமினியம்	GLCS/SOP/W/62	mg/l	BDL(DL:0.01)	BDL(DL:0.01)
33	பிபியாக முன்னணி	GLCS/SOP/W/62	mg/l	BDL(DL:0.01)	BDL(DL:0.01)
34	Zn ஆக துத்தநாகம்	GLCS/SOP/W/62	mg/l	BDL(DL:0.01)	BDL(DL:0.01)
35	Cr ஆக Chromium	GLCS/SOP/W/62	mg/l	BDL(DL:0.1)	BDL(DL:0.1)
36	பா என பேரியம்	GLCS/SOP/W/62	mg/l	BDL(DL:0.01)	BDL(DL:0.01)
37	மாலிப்டினம் மோ	GLCS/SOP/W/62	mg/l	BDL(DL:0.01)	BDL(DL:0.01)
38	ஆர்சனிக் என	GLCS/SOP/W/62	mg/l	BDL(DL:0.002)	BDL(DL:0.002)
39	NH3 ஆக அம்மோனியா	IS 3025 PART 34	mg/l	BDL(DL:1.0)	BDL(DL:1.0)

குறிப்பு: APHA - அமெரிக்கன் பொது சுகாதார சங்கம், BDL - கண்டறிதல் வரம்புக்குக் கீழே, DL - கண்டறிதல் வரம்பு, MPN - மிகவும் சாத்தியமான எண்.

3.2.4 விளக்கம் & முடிவு

மேற்பரப்பு நீர்

pH 7.62- 7.86 வரை மாறுபடுகிறது, அதே சமயம் கொந்தளிப்பு தரநிலைகளுக்குள் காணப்படுகிறது (நிலையான நீர்வாழ் உயிரினங்களுக்கான உகந்த pH வரம்பு 6.5 முதல் 8.5 pH வரை இருக்கும்).

மொத்த கரைந்த திடப்பொருள்கள்:

மொத்த கரைந்த திடப்பொருள்கள் 1280-1344mg/l வரை மாறுபடும், TDS முக்கியமாக கார்பனேட்டுகள், பைகார்பனேட்டுகள், குளோரைடுகள், பாஸ்பேட்கள் மற்றும் கால்சியம், மெக்னீசியம், சோடியம் மற்றும் பிற கரிமப் பொருட்களால் ஆனது.

மற்ற அளவுருக்கள்:

குளோரைடு உள்ளடக்கம் 187-424 mg/l, சல்பேட்டுகள் 190 - 210 mg/l வரை மாறுபடும்.

நிலத்தடி நீர்

சேகரிக்கப்பட்ட நீர் மாதிரிகளின் pH 7.08 - 7.80 மற்றும் ஏற்றுக்கொள்ளக்கூடிய வரம்பு 6.5 முதல் 8.5 வரை இருந்தது. அனைத்து மூலங்களிலிருந்தும் நீர் மாதிரிகளின் pH, சல்பேட்டுகள் மற்றும் குளோரைடுகள் தரநிலையின்படி வரம்புகளுக்குள் உள்ளன. கொந்தளிப்பில், தண்ணீர் மாதிரிகள் தேவையை பூர்த்தி செய்கின்றன. அனைத்து மாதிரிகளிலும் மொத்த கரைந்த திடப்பொருள்கள் 824 -1605mg/l வரம்பில் காணப்பட்டன. அனைத்து மாதிரிகளுக்கும் மொத்த கடினத்தன்மை 540- 840 mg/l இடையே மாறுபடுகிறது.

நுண்ணுயிரியல் அளவுருக்களில், எல்லா இடங்களிலிருந்தும் தண்ணீர் மாதிரிகள் தேவையைப் பூர்த்தி செய்கின்றன. இவ்வாறு பகுப்பாய்வு செய்யப்பட்ட அளவுருக்கள் IS 10500:2012 உடன் ஒப்பிடப்பட்டு பரிந்துரைக்கப்பட்ட வரம்புகளுக்குள் உள்ளன.

3.2.5 நீரியல் மற்றும் நீரியல் ஆய்வுகள்

இம்மாவட்டம் கடின பாறை உருவாக்கம் மற்றும் பிளவுபட்ட படிசு பாறைகள் மாவட்டத்தின் முக்கியமான நீர்நிலை அமைப்புகளை உருவாக்குகிறது. IGIS மென்பொருளின் உதவியுடன் SSRMP-80 இன்ஸ்ட்ரூமென்ட் மூலம் அந்த பகுதியில் புவி இயற்பியல் ஆய்வு நடத்தப்பட்டது. முன்மொழியப்பட்ட திட்டங்களில் அதிகபட்ச ஆழம் 47மீ bgl ஆகும்.

ஆழ்துளை கிணறு மற்றும் திறந்தவெளி கிணறு தரவுகளின் அடிப்படையில் நிலத்தடி நீர் நிலைகள் மற்றும் ஓட்டம் திசை

பொதுவாக, நிலத்தடி நீர் இயக்கம் சாய்வு அடிப்படையிலானது, அதாவது, நீர் மிக உயர்ந்த நிலையான நிலத்தடி நீர் உயரத்திலிருந்து குறைந்த நிலையான நிலத்தடி நீர் உயரப் புள்ளிக்கு நகர்கிறது. நிலத்தடி நீர் இயக்கம் ரீசார்ஜ் மற்றும் வெளியேற்ற பகுதிகளை கண்டறிவதில் முக்கியமான அம்சமாகும். எனவே, ஆய்வு பகுதியில் தரவு சேகரிக்கப்பட்டுள்ளது. எட்டு திறந்தவெளி கிணறு மற்றும் 9 ஆழ்துளை கிணறுகளில் நீர்மட்டம் அளவிடப்படுகிறது.

திறந்த கிணற்றில் சராசரி நீர்மட்டம் = 11.0மீ முதல் 13.0மீ bgl வரை மாறுபடும்.
ஆழ்துளை கிணற்றில் உள்ள நீர்மட்டம் = 56மீ முதல் 58மீ bgl வரை மாறுபடும்.

திறந்தவெளி கிணறு மற்றும் ஆழ்குழாய் கிணற்றின் நீர்மட்ட வரைபடத்தின் அடிப்படையில் குறிப்பிட்ட பகுதியில் உள்ள நீர் ஓட்டம் வடக்குப் பக்கமாக உள்ளது.

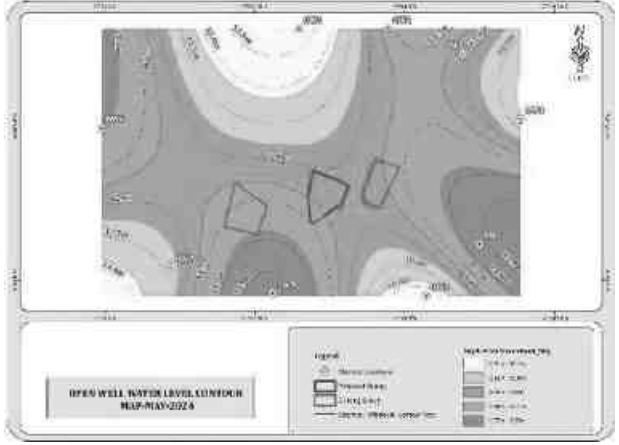
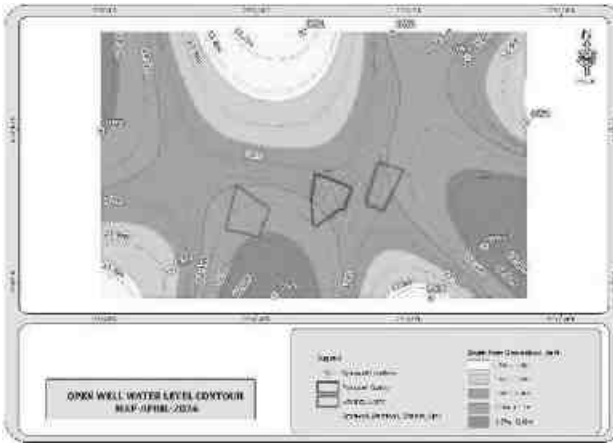
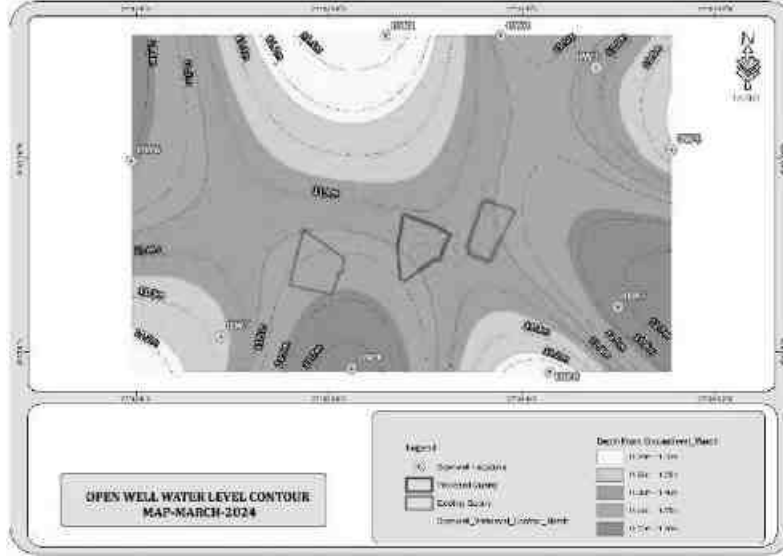
இப்பகுதியில் நீர்மட்டம் 100 மீட்டருக்கு மேல் இருப்பதால், சுரங்க வாழ்நாள் முழுவதும் நீர்நிலை குறுக்குவெட்டுக்கான சாத்தியக்கூறுகள் இல்லை, மேலும் திட்டப் பகுதியில் குறுக்கிடும் பெரிய நீர்நிலைகள் எதுவும் இல்லை என்பதும் நிலப்பரப்பில் ஊகிக்கப்படுகிறது.

அட்டவணை 3.11: மழைக்காலத்திற்குப் பின் திறந்த கிணறுகளின் நீர் மட்டம் 1 கிமீ சுற்றளவு

வ. எண்	குறியீடு	அட்சரேகை	தீர்க்கரேகை	மார்ச் 24	ஏப்ரல் 24	மே 24
1	OW-1	8° 45' 49.144"N	77° 33' 38.81"E	11	11.6	12.2
2	OW-2	8° 45' 49.153"N	77° 33' 56.66"E	11.5	12.1	12.7
3	OW-3	8° 45' 44.172"N	77° 34' 11.50"E	11.4	12	12.6
4	OW-4	8° 45' 31.405"N	77° 34' 23.22"E	11.2	11.8	12.4
5	OW-5	8° 45' 06.966"N	77° 34' 14.91"E	11.7	12.3	12.9
6	OW-6	8° 45' 29.664"N	77° 32' 59.30"E	11.6	12.2	12.8
7	OW-7	8° 45' 02.407"N	77° 33' 13.18"E	11.3	11.9	12.5
8	OW-8	8° 44' 56.888"N	77° 34' 04.28"E	11.1	11.7	12.3
9	OW-9	8° 44' 57.389"N	77° 33' 33.55"E	11.8	12.4	13

ஆதாரம்: ஆன்சைட் கண்காணிப்பு தரவு

படம் 3.9: திறந்த கிணறு நீர் மட்டத்தின் விளிம்பு வரைபடம் மார்ச் 2024 - மே 2024

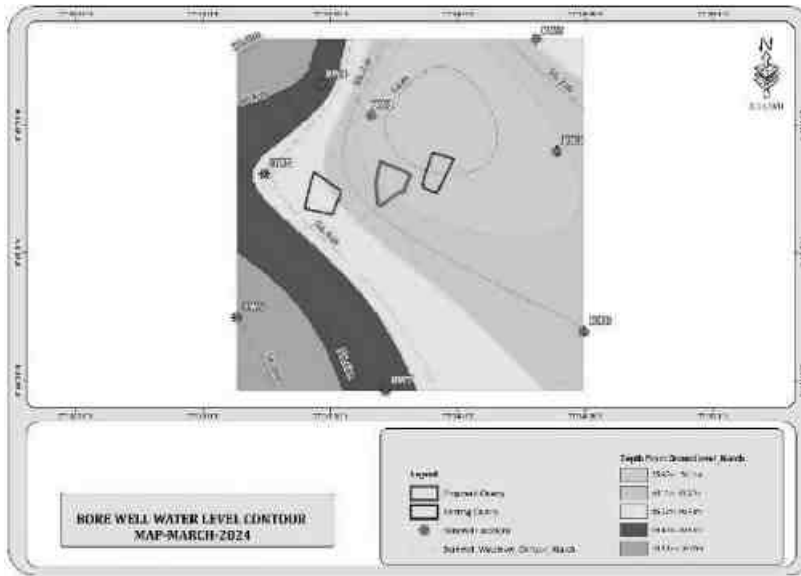


அட்டவணை 3.12: ஆழ்துளைக் கிணறுகளின் பருவமழைக்குப் பிந்தைய நீர் மட்டம் 1 கிமீ சுற்றளவு

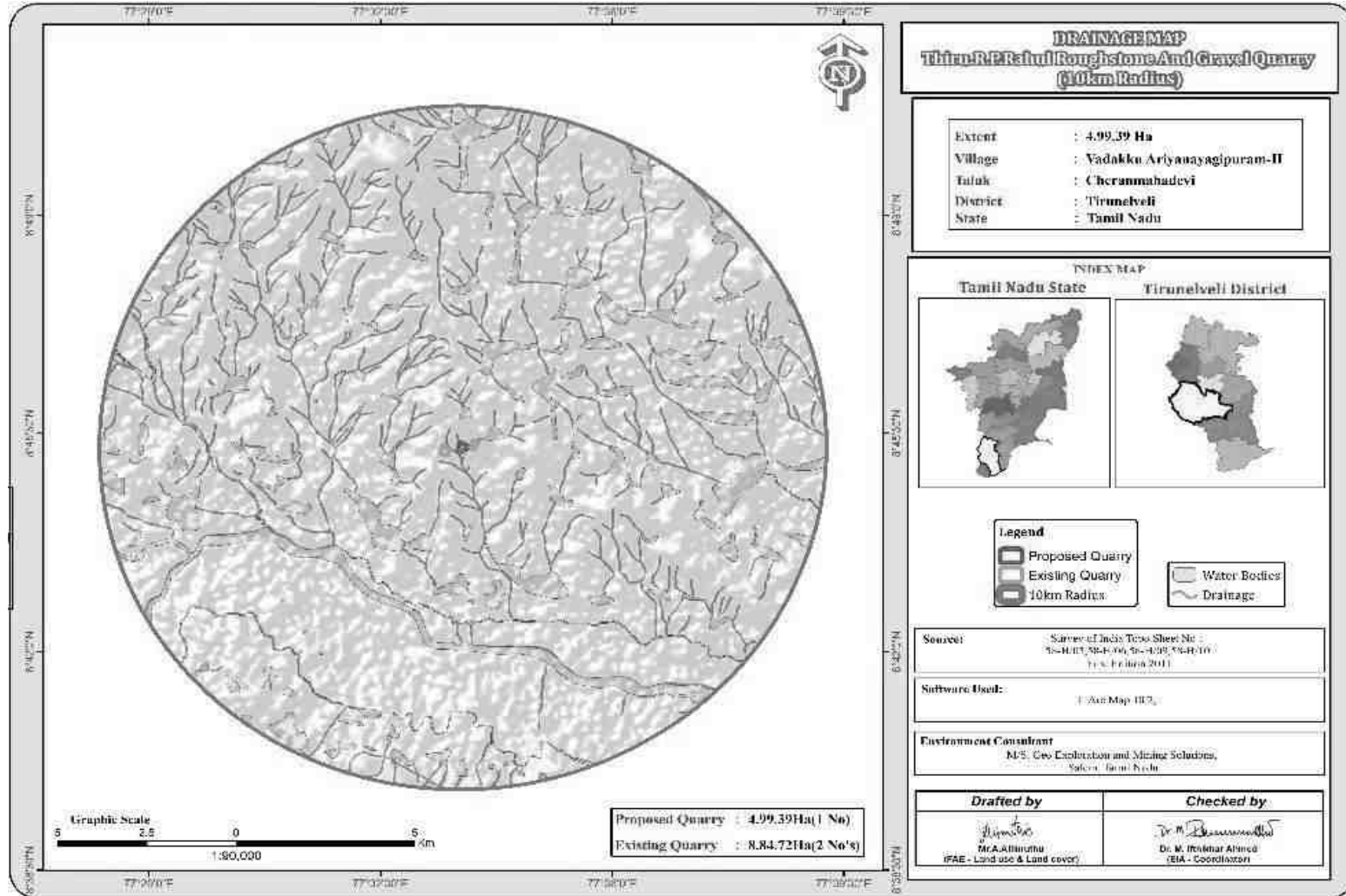
வ. எண்	குறியீடு	அட்சரேகை	தீர்க்கரேகை	மார்ச் 24	ஏப்ரல் 24	மே 24
1	BW1	8° 45' 32.222"N	77° 33' 39.54"E	56	56.6	57.2
2	BW2	8° 45' 50.209"N	77° 34' 18.38"E	56.3	56.9	57.5
3	BW3	8° 45' 23.793"N	77° 34' 23.17"E	56.1	56.7	57.3
4	BW4	8° 45' 39.458"N	77° 33' 27.95"E	56.6	57.2	57.8
5	BW5	8° 45' 18.501"N	77° 33' 14.50"E	56.4	57	57.6
6	BW6	8° 44' 44.842"N	77° 33' 07.92"E	56.8	57.4	58
7	BW7	8° 44' 27.592"N	77° 33' 42.92"E	56.5	57.1	57.7
8	BW8	8° 44' 41.459"N	77° 34' 29.55"E	56.2	56.8	57.4

ஆதாரம்: ஆன்சைட் கண்காணிப்பு தரவு

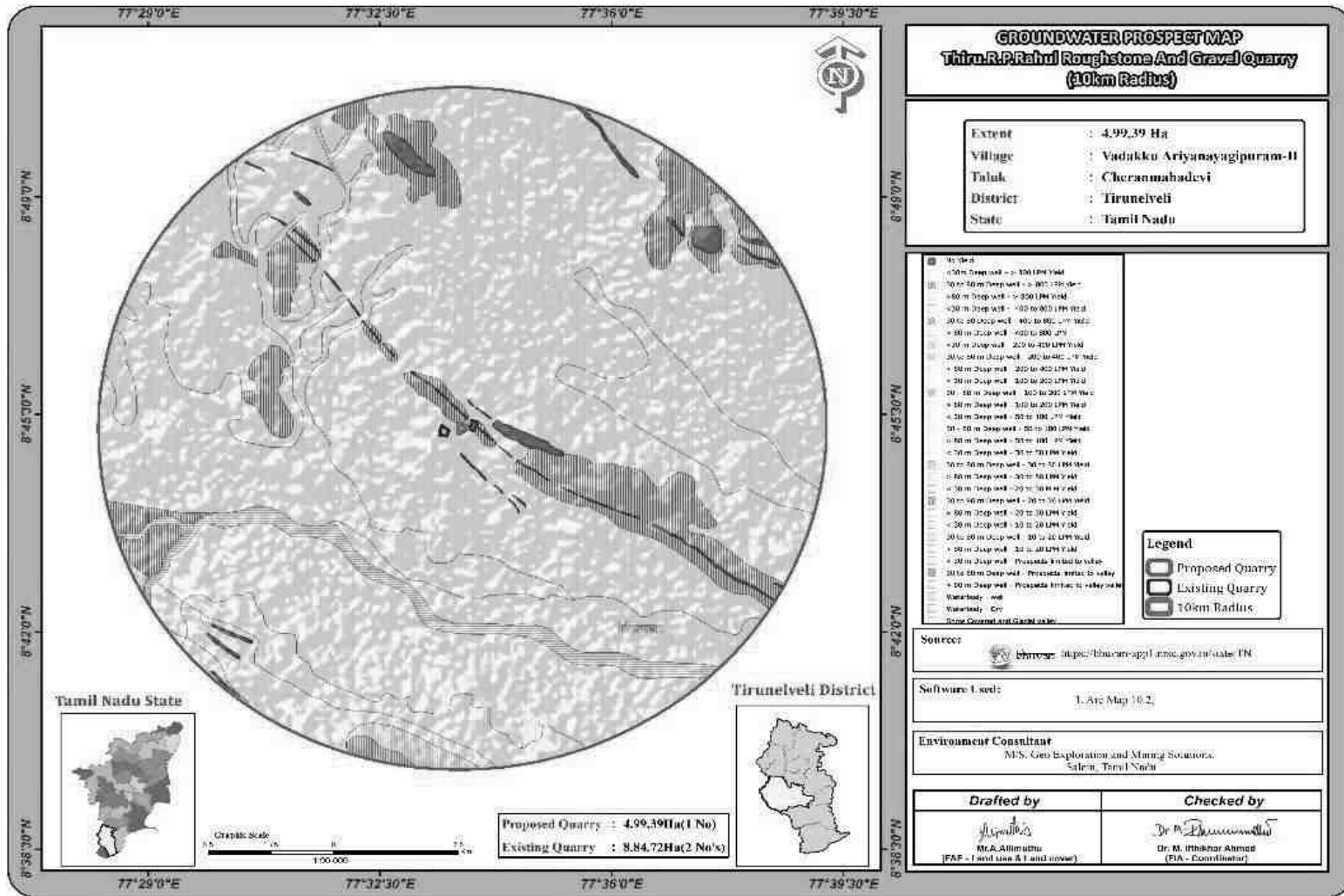
படம் 3.10: ஆழ்துளைக் கிணறு நீர் மட்டத்தின் விளிம்பு வரைபடம் மார்ச் 2024 - மே 2024



படம் 3.11: திட்ட தளத்தில் இருந்து 10 கிமீ சுற்றளவில் வரைபடம்



படம் 3.12: நிலத்தடி நீர் திட்ட வரைபடம்



3.2.5.1 முறை மற்றும் தரவு கையகப்படுத்தல்

பூமியின் மேற்பரப்பின் எதிர்ப்புக் கட்டமைப்பில் பக்கவாட்டு மற்றும் செங்குத்து இடைநிறுத்தங்களை வரையறுப்பதற்கு மின்சார எதிர்ப்பு முறை நன்கு நிறுவப்பட்டுள்ளது. தற்போதைய ஆய்வு செங்குத்து மின் ஒலியை (VES) பயன்படுத்தி செங்குத்து மின்தடை கட்டமைப்பை ஆழத்தில் வரையறுக்கிறது. ஸ்க்லம்பெர்கர் மின்முனையானது ஒலி அளவீடுகளைச் செய்வதற்குப் பயன்படுத்தப்பட்டது. இது ஓரினத்தன்மையில் பக்கவாட்டால் குறைந்த அளவு செல்வாக்கு செலுத்துகிறது மற்றும் அதிக ஆழமான விசாரணையை வழங்கும் திறன் கொண்டது. இது நான்கு மின்முனைகள் கோலினியர் ஆகும், அங்கு வெளிப்புற மின்முனைகளில் மின்னோட்டத்தை தரையில் அனுப்புகிறது மற்றும் உள் மின்முனைகள் சாத்தியமான வேறுபாட்டை அளவிடுகின்றன.

தற்போதைய ஆய்வு அதிகபட்ச மின்னோட்ட மின்முனை பிரிப்பு AB/2 ஐப் பயன்படுத்துகிறது. இந்தக் கணக்கெடுப்பின் தரவுகள் பொதுவாக அமைக்கப்பட்டு, சூடோ-பிரிவின் பண்ணையில் அமைக்கப்பட்டிருக்கும், இது மேற்பரப்பு எதிர்ப்புத் திறனை தோராயமாக அளிக்கிறது. லேயர் ரெசிஸ்டிவிட்டி மற்றும் ஜியோ எலக்ட்ரிக் லேயர் தடிமன் எனப்படும் லேயர் அளவுருவைக் கணிக்க ஸ்க்லம்பெர்கர் விஇஎஸ் தரவின் தலைகீழாக இந்த நுட்பம் பயன்படுத்தப்படுகிறது. தற்போதைய ஆய்வின் முக்கிய குறிக்கோள், அளவிடப்பட்ட தரவுகளுடன் ஒத்துப்போகும் ஒருபடிநிலையில் செங்குத்தாக தேடுவதாகும். ஒரு ஸ்க்லம்பெர்கருக்கு, வெளிப்படையான எதிர்ப்பில் பின்வருமாறு கணக்கிடலாம்

$$\rho_a = \frac{GA}{I}$$

நான்

ΔV = பெறும் மின்முனைகளுக்கு இடையே உள்ள சாத்தியமான வேறுபாடு

G = வடிவியல் காரணி.

பாறைகள் 10+14 ஓம்மீட்டரை விட 10-8 வரையிலான எதிர்ப்பில் பரவலான மாறுபாட்டைக் காட்டுகின்றன. ஒரு பரந்த வகைப்பாட்டில், 10-8 முதல் 1 ஓம்மீட்டர் வரம்பில் விழும் பாறைகளை ஒரு நல்ல கடத்திகளாக தொகுக்கலாம். 1 முதல் 106 ஓம்மீட்டர் இடைநிலை கடத்திகளாகவும், 106 முதல் 1012 ஓம்மீட்டர் வரை மோசமான கடத்தியாகவும் இருக்கும். பாறைகள் மற்றும் மேற்பரப்பு கற்களின் எதிர்ப்பாற்றல், இது பெரும்பாலும் அதன் போரோசிட்டியைச் சார்ந்தது மற்றும் துளை திரவ எதிர்ப்பானது ஆர்ச்சியின் சட்டத்தால் வரையறுக்கப்படுகிறது,

$$\rho_r = F\rho_w = a \rho_w$$

pr = பாறைகளின் எதிர்ப்பாற்றல்

pw = பாறையின் துளைகளில் உள்ள நீரின் எதிர்ப்பாற்றல்

எஃப் = உருவாக்கக் காரணி

Ø = பகுதியளவு துளை அளவு

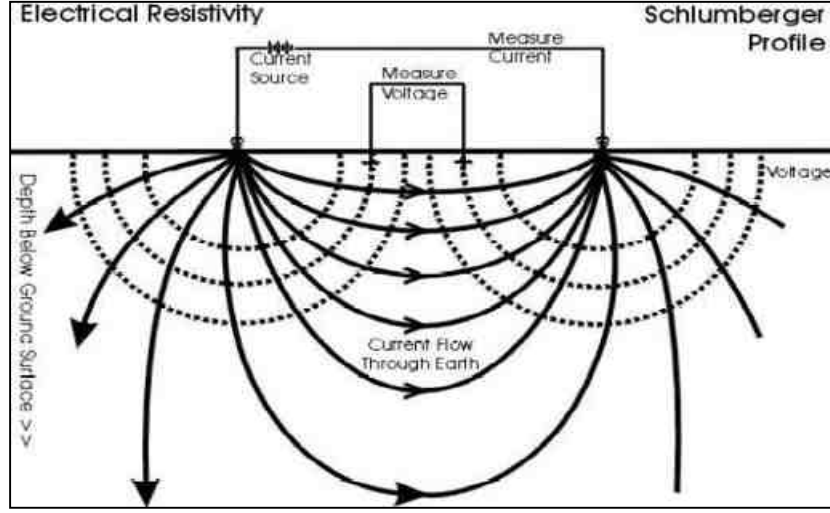
A = 0.5 முதல் 2.5 வரையிலான மதிப்புகள் கொண்ட மாறிலிகள்

3.2.5.2 சர்வே லேஅவுட்

மின்தடை ஆய்வுக்கான தளவமைப்பு தற்போதைய மற்றும் சாத்தியமான மின்முனை ஏற்பாட்டின் தேர்வைப் பொறுத்தது, இது மின்முனை வரிசை என்று அழைக்கப்படுகிறது. இங்கே தற்போதைய ஆய்வு ஸ்க்லம்பெர்கர் வரிசையுடன் கருதப்படுகிறது. இதில் தற்போதைய மின்முனை பிரிப்புக்கு தூரம் பயன்படுத்தப்படலாம், அதே நேரத்தில் சாத்தியமான மின்முனை பிரிப்பு மூன்றில் இருந்து ஐந்தில் ஒரு பங்கு வரை இருக்கும். VES இல் உள்ள ஒரு சுவாரஸ்யமான அம்சம் பரஸ்பர கொள்கை ஆகும், இது அளவிடப்பட்ட வெளிப்படையான எதிர்ப்பின் மீது எந்த விளைவும் இல்லாமல் சாத்தியம் மற்றும் தற்போதைய மின்முனையின் பரிமாற்றத்தை அனுமதிக்கிறது.

ஆய்வுக்காக பயன்படுத்தப்பட்ட கள உபகரணங்கள் ஆழமான மின்தடை மீட்டரில் SSR – MP – AT மாதிரியுடன் உள்ளன. இந்த சிக்னல் ஸ்டேக்கிங் ரெசிஸ்டிவிட்டி மீட்டர் என்பது பூமியின் எதிர்ப்பிற்கான பல புதுமை அம்சங்களை உள்ளடக்கிய உயர்தர தரவு கையகப்படுத்தும் அமைப்பாகும். சீரற்ற பூமி இரைச்சல்களின் முன்னிலையில், மூக்கு ரேஷனுக்கான சமிக்ஞையை \sqrt{N} ஆல் மேம்படுத்தலாம், இதில் N என்பது அடுக்கப்பட்ட அளவீடுகளின் எண்ணிக்கையாகும். இந்த SSR மீட்டரில், தேர்ந்தெடுக்கப்பட்ட அடுக்குகள் வரையிலான சராசரி அளவீடுகள் $[1, (1+2)/2, (1+2+3)/3 \dots (1+2\dots+16/16)]$ காட்டப்படும் மற்றும் இறுதி சராசரி தானாகவே சேமிக்கப்படும், நினைவகத்தில் அதிக சிக்னல்கள் மற்றும் இரைச்சல் விகிதத்தை அடைவதற்கான கொள்கைகளை பயன்படுத்துகிறது. மேலே உள்ள இந்த குறிகாட்டிகளின் அடிப்படையில் சிக்னல் ஸ்டேக்கிங் ரெசிஸ்டிவிட்டி மீட்டர் (VES) செங்குத்து மின்சார ரெசிஸ்டிவிட்டி சவுண்டிங்கிற்கு பயன்படுத்தப்பட்டது.

ரெசிஸ்டிவிட்டி சர்வே ப்ரொஃபைல்



நிலத்தடி மின்தடையின் அளவீடுகள், தற்போதைய மின்முனைகள் (C1&C2) எனப்படும் இரண்டு மின்முனைகள் மூலம் மின்னோட்டத்தை அனுப்புவதன் மூலமும், சாத்தியமான மின்முனை (P1&P2) எனப்படும் மற்ற இரண்டு மின்முனைகள் மூலம் பெறப்படும் ஆற்றலை அளவிடுவதன் மூலமும் அடிப்படையில் செய்யப்படுகிறது. தரையில் அனுப்பப்பட வேண்டிய மின்னோட்டத்தின் அளவு தற்போதைய மின்முனையில் உள்ள தொடர்பு எதிர்ப்பு, தரை எதிர்ப்பு மற்றும் ஆர்வத்தின் ஆழம் ஆகியவற்றைப் பொறுத்தது.

ஆதாரம்: களத் தரவு

3.2.5.3 தரவு வழங்கல்

100மீ ஆழத்தில் குறைந்த எதிர்ப்பை எதிர்கொண்டதாக ஊகிக்கப்பட்டது. முன்மொழியப்பட்ட திட்டங்களில் அதிகபட்ச ஆழம் 47மீ வரை BGL ஆகும். எனவே சுரங்க வாழ்க்கை முழுவதும் நீர்நிலைகள் குறுக்கிடுவதற்கான சாத்தியக்கூறுகள் எதுவும் இல்லை, மேலும் திட்டப் பகுதியில் குறுக்கிடும் பெரிய நீர்நிலைகள் எதுவும் இல்லை என்பதும் நிலப்பரப்பின்படி ஊகிக்கப்படுகிறது.

3.2.5.4 புவி இயற்பியல் தரவு விளக்கம்

நிலத்தடி நீரின் கிடைக்கும் தன்மையைப் பொறுத்து துணை மேற்பரப்பில் உள்ள ஓரினத்தன்மையில் செங்குத்தாக, பக்கவாட்டு மாறுபாடுகளை ஆய்வு செய்வதற்காக புவி இயற்பியல் தரவுகள் பெறப்பட்டன. விளக்கப்பட்ட தரவுகளிலிருந்து, ஆய்வு செய்யப்பட்ட பகுதியில் அப்பகுதி மிதமான நிலத்தடி நீர் திறனைக் கொண்டுள்ளது என்று ஊகித்துள்ளது. இந்த சிறிய குவாரி நடவடிக்கையால், இயற்கை நீர்நிலைகளில் குறிப்பிடத்தக்க பாதிப்பு எதுவும் ஏற்படாது.

சுற்று வட்டாரப் பகுதியில் தற்போதுள்ள குவாரிகள் அதிகபட்சமாக 15 மீட்டரை எட்டும் என்றும், நீர்நிலைகள் குறுக்கிடாமல் இருப்பதும், மழைக்காலத்தில் மேல் அடுக்கில் இருந்து வரும் கசிவு நீர் மட்டுமே, பசுமைப் பட்டை மேம்பாடு, தூசி ஒடுக்கம் மற்றும் குவாரி பணிக்கு பயன்படுத்தப்படும் என்றும் ஊகிக்கப்படுகிறது.

3.3 காற்று சூழல்:

சுற்றுப்புற காற்றின் தரத்தில் சுரங்க நடவடிக்கைகளின் தாக்கத்தை மதிப்பிடுவதற்கு, தற்போதுள்ள சுற்றுப்புற காற்றின் தரம் முக்கியமானது.

காற்று சூழல் குறித்த அடிப்படை ஆய்வுகளில் குறிப்பிட்ட காற்று மாசு அளவுருக்கள் மற்றும் சுற்றுப்புற காற்றில் அவற்றின் தற்போதைய நிலைகள் ஆகியவை அடங்கும். கிளஸ்டரைச் சுற்றி 10 கிமீ சுற்றளவில் உள்ள ஆய்வு மண்டலத்தைப் பொறுத்து சுற்றுப்புற காற்றின் தரம் அடிப்படைத் தகவலை உருவாக்குகிறது. அடிப்படைக் காற்றின் தர ஆய்வின் முதன்மை நோக்கம், ஆய்வுப் பகுதியின் தற்போதைய சுற்றுப்புற காற்றின் தரத்தை நிறுவுவதாகும். கிளஸ்டரில் முன்மொழியப்பட்ட திட்டங்களின் செயல்பாட்டின் போது சுற்றுப்புற காற்றின் தரத்தின் தரங்களுக்கு இணங்குவதை மதிப்பிடுவதற்கும் இவை பயனுள்ளதாக இருக்கும்.

3.3.1 வானிலை மற்றும் காலநிலை

காற்றின் தரத்தைப் புரிந்துகொள்வதற்கு வானிலை ஆய்வு முக்கியமானது. வானிலை நிலை மற்றும் வளிமண்டல சிதறல் ஆகியவற்றுக்கு இடையேயான அத்தியாவசிய உறவு காற்றை பரந்த பொருளில் உள்ளடக்கியது. காற்றின் ஏற்ற இறக்கங்கள் மிகவும் பரந்த கால இடைவெளியில், சிதறலை நிறைவேற்றி, அவற்றுடன் தொடர்புடைய பிற செயல்முறைகளை வலுவாக பாதிக்கின்றன.

கொத்து குவாரிகளை மறைத்து திட்ட தளத்தில் ஒரு தற்காலிக வானிலை நிலையம் நிறுவப்பட்டது. காற்றின் ஓட்டம், காற்றின் வேகம், காற்றின் திசை, ஈரப்பதம் மற்றும் வெப்பநிலை ஆகியவை மணிநேர அடிப்படையில் பதிவு செய்யப்படும் வகையில், தரை மட்டத்திலிருந்து 4மீ உயரத்தில் இந்த நிலையம் நிறுவப்பட்டுள்ளது.

காலநிலை:

- இந்தப் பகுதியில் நிலவும் வளிமண்டல நிலைகள் வெப்பமண்டல இயல்புடையவை. குளிர்காலத்துடன் ஒப்பிடும் போது, கோடையில் அதிக மழைப்பொழிவு இருக்கும். இங்குள்ள காலநிலை கோப்பென்-ஃகர் மூலம் Aw என வகைப்படுத்தப்பட்டுள்ளது. திருநெல்வேலியில் சராசரி ஆண்டு வெப்பநிலை 27.5 °C | 81.4 °F. ஆண்டு மழையளவு 968 மிமீ | 38.1 அங்குலம்.
- பூமத்திய ரேகைக் கோட்டிற்கு அருகில் அமைந்துள்ள இந்தப் பகுதியானது, வரையறுக்கக் கடினமான கோடை காலங்களால் வகைப்படுத்தப்படுகிறது. பயணத்தைத் தொடங்குவதற்கான உகந்த காலம் ஜனவரி, பிப்ரவரி, மார்ச், ஜூன், ஜூலை, ஆகஸ்ட், செப்டம்பர், நவம்பர், டிசம்பர் மாதங்களில் இருக்கும் என்று பரிந்துரைக்கப்படுகிறது.
- குறைந்த அளவு மழைப்பொழிவைக் கொண்ட மாதம் பிப்ரவரி வெறும் 32 மி.மீ. 1.3 அங்குல மழை. நவம்பரில், சராசரியாக 251 மிமீ | மழைப்பொழிவு உச்சத்தை அடைகிறது 9.9 அங்குலம்.
- மே மாதம் அதிகபட்ச சராசரி வெப்பநிலை, பதிவு செய்யப்பட்ட அதிகபட்சம் 29.9 °C | 85.8 °F. 24.5 °C இல் | சராசரியாக 76.1 °F, டிசம்பர் ஆண்டின் குளிரான மாதமாகும். ஆதாரம்: <https://en.climate-data.org/asia/india/tamil-nadu/tirunelveli-2784/#climate-graph>

அட்டவணை 3.13: மழைப்பொழிவு தரவு

உண்மையான மழைப்பொழிவு மி.மீ					சாதாரண மழைப்பொழிவு மி.மீ
2017	2018	2019	2020	2021	
1127.0	1137.8	1057.7	790.2	1569.3	985

ஆதாரம்: <https://www.twadboard.tn.gov.in/content/pudukottai>

அட்டவணை 3.14: தளத்தில் பதிவு செய்யப்பட்ட வானிலை தரவு

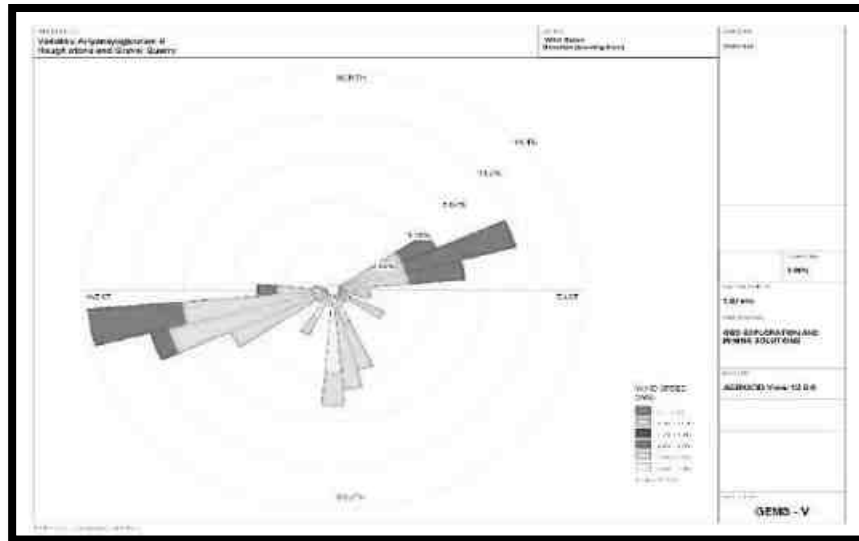
வ.எண்	அளவுருக்கள்	மார்ச்- 2024	ஏப்ரல் - 2024	மே- 2024	
1	வெப்பநிலை (°C)	அதிகபட்சம்	32.19	33.15	29.12
		குறைந்தபட்சம்	26.18	28.18	25.08
		சராசரி	29.18	30.66	27.1
2	ஒப்பு ஈரப்பதம் (%)	சராசரி	54.53	63	79.59
3	காற்றின் வேகம் (m/s)	அதிகபட்சம்	4.33	4.16	4.41
		குறைந்தபட்சம்	1.5	1.52	1.55
		சராசரி	2.91	2.84	2.98
4	மேக மூட்டம் (OKTAS)	0-8	0-8	0-8	
5	காற்று வீசும் திசை	ENE,E	S,ENE	WSW,W	

இரண்டாம் நிலை மற்றும் முதன்மை தரவுகளுக்கு இடையே உள்ள தொடர்பு

தளத்தில் சேகரிக்கப்பட்ட வானிலை தரவு, IMD திருநெல்வேலி அக்ரோவில் இருந்து சேகரிக்கப்பட்ட இரண்டாம் நிலை தரவுகளைப் போலவே உள்ளது. ஐஎம்டி, திருநெல்வேலி அக்ரோவின் மூன்று மாதங்களில் உருவாக்கப்பட்ட தளத் தரவுகளின் ஒப்பீடு பின்வருவனவற்றை வெளிப்படுத்துகிறது.

ஆய்வு தளத்தின் காற்று வரைபடம் படத்தில் சித்தரிக்கப்பட்டுள்ளது. 3.14 ஆய்வுப் பருவத்தில், கிழக்கு-வடக்கு-கிழக்கு முதல் கிழக்கு தென்கிழக்கு வரை காற்று வீசும் முக்கிய திசை.

படம் 3.13: காற்று வீசும் திசையின் புகைப்படம்



சுற்றுசூழல் சேகரிக்கப்பட்ட தரவுகளின் சுருக்கம், ஆய்வு பகுதியில் கண்காணிப்பு காலத்தில் படம் எண்.3.14 இல் வழங்கப்பட்ட காற்றின் ரோஜா வரையப்பட்டது.

1. முக்கிய காற்று ENE, E, WSW இலிருந்து வந்தது.
2. காற்றின் வேக அளவீடுகள் வினாடிக்கு 1.72 முதல் 6.3மீ வரை பதிவானது.
3. கண்காணிப்பு காலத்தின் 0% வரை அமைதியான சூழ்நிலை நிலவுகிறது.
4. வெப்பநிலை அளவீடுகள் 25.08 முதல் 33.15 °C வரை.
5. ஈரப்பதம் 54.53 முதல் 79.59 % வரை.
6. மூன்று மாதங்கள் தொடர்ந்து கண்காணிப்பு மேற்கொள்ளப்பட்டது.

3.3.2 ஆய்வுமுறை மற்றும் குறிக்கோள்

சுற்றுப்புற காற்றின் தர ஆய்வின் முதன்மை நோக்கம், தற்போதுள்ள ஆய்வுப் பகுதியின் காற்றின் தரம் மற்றும் NAAQS உடன் அதன் இணக்கத்தை மதிப்பிடுவதாகும். ஆய்வுப் பகுதியில் காற்று மாசுபாட்டின் கவனிக்கப்பட்ட ஆதாரங்கள் தொழில்துறை, போக்குவரத்து மற்றும் உள்நாட்டு நடவடிக்கைகள். பின்வருவனவற்றைக் கருத்தில் கொண்டு, விஞ்ஞான ரீதியாக வடிவமைக்கப்பட்ட சுற்றுப்புற காற்றின் தர கண்காணிப்பு நெட்வொர்க் மூலம் சுற்றுப்புற காற்றின் தரத்தின் அடிப்படை நிலை நிறுவப்பட்டுள்ளது:

- சினோப்டிக் அளவில் வானிலை நிலை;
- ஆய்வு பகுதியின் நிலப்பரப்பு;
- அடிப்படை நிலையைப் பெறுவதற்கான பிராந்திய பின்னணி காற்றின் தரத்தின் பிரதிநிதிகள்;
- பல்வேறு செயல்பாடுகளை பிரதிநிதித்துவப்படுத்தும் குடியிருப்பு பகுதிகளின் இடம்;
- அணுகல் மற்றும் ஆற்றல் கிடைக்கும்; முதலியன

3.3.3 மாதிரி மற்றும் பகுப்பாய்வு நுட்பங்கள்

அட்டவணை 3.15: காற்றின் தரக் கண்காணிப்புக்குப் பயன்படுத்தப்படும் முறை மற்றும் கருவி

அளவுரு	முறை	கருவி
PM _{2.5}	கிராவிமெட்ரிக் முறை பீட்டா குறைப்பு முறை	நுண் துகள் மாதிரி உருவாக்கு - தெர்மோ சுற்றுச்சூழல் கருவிகள் - TEI 121
PM ₁₀	கிராவிமெட்ரிக் முறை பீட்டா குறைப்பு முறை	சுவாசிக்கக்கூடிய தூசி மாதிரி மேக் - தெர்மோ சுற்றுச்சூழல் கருவிகள் - TEI 108
SO ₂	IS-5182 பகுதி II (மேம்படுத்தப்பட்ட வெஸ்ட் & கெய்க் முறை)	வாயு இணைப்புடன் சுவாசிக்கக்கூடிய தூசி மாதிரி
NO _x	IS-5182 பகுதி II (ஜேக்கப் & ஹோச்ஹெய்சர் மாற்றியமைக்கப்பட்ட முறை)	வாயு இணைப்புடன் சுவாசிக்கக்கூடிய தூசி மாதிரி
Free Silica	NIOSH - 7601	காணக்கூடிய ஸ்பெக்ட்ரோஃபோட்டோமெட்ரி

ஆதாரம்: மாதிரி முறைகள் மற்றும் GLCS லேப் பிரைவேட் லிமிடெட் & CPCB அறிவிப்பு

அட்டவணை 3.16: தேசிய சுற்றுப்புற காற்றின் தர தரநிலைகள்

வ.எண்	மாசு	நேரம் சராசரி	சுற்றுப்புற காற்றில் செறிவு	
			தொழில்துறை, குடியிருப்பு, கிராமம் மற்றும் பிற பகுதிகள்	சுற்றுச்சூழல் உணர்திறன் பகுதி (மத்திய அரசாங்கத்தால் அறிவிக்கப்பட்டது)
1	சல்பர் டை ஆக்சைடு ($\mu\text{g}/\text{m}^3$)	ஆண்டு சராசரி* 24 மணி நேரம் **	50.0 80.0	20.0 80.0
2	நைட்ரஜன் டை ஆக்சைடு ($\mu\text{g}/\text{m}^3$)	ஆண்டு சராசரி* 24 மணி நேரம் **	40.0 80.0	30.0 80.0
3	துகள்கள் ($10\mu\text{m}$ க்கும் குறைவான அளவு) PM_{10} ($\mu\text{g}/\text{m}^3$)	ஆண்டு சராசரி* 24 மணி நேரம் **	60.0 100.0	60.0 100.0
4	நுண்துகள்கள் (அளவு $2.5\mu\text{m}$ க்கும் குறைவானது $\text{PM}_{2.5}$ ($\mu\text{g}/\text{m}^3$))	ஆண்டு சராசரி* 24 மணி நேரம் **	40.0 60.0	40.0 60.0

ஆதாரம்: NAAQS CPCB அறிவிப்பு எண். B-29016/20/90/PCI-I தேதி: 18 நவம்பர் 2009

*ஒரு வருடத்தில் குறைந்தபட்சம் 104 அளவீடுகளின் எண்கணித சராசரி வாரத்திற்கு இரண்டு முறை 24 மணிநேரத்திற்கு சீரான இடைவெளியில் எடுக்கப்பட்டது

** 24 மணிநேரம் / 8 மணிநேரம் அல்லது 1 மணிநேரம் கண்காணிக்கப்படும் மதிப்புகள் ஒரு வருடத்தில் 98% நேரத்திற்கு இணங்க வேண்டும். இருப்பினும், 2% நேரம், அவை வரம்புகளை மீறலாம், ஆனால் தொடர்ந்து இரண்டு நாட்கள் கண்காணிப்பில் இல்லை.

3.3.4 மாதிரி எடுப்பதற்கான அதிர்வெண் மற்றும் அளவுருக்கள்

ஏழு (7) இடங்களில் வாரத்திற்கு இரண்டு மாதிரிகள் வீதம் சுற்றுப்புற காற்றின் தர கண்காணிப்பு மேற்கொள்ளப்பட்டது, மார்ச் முதல் மே 2024 வரையிலான காலக்கட்டத்தில் தொடர்ச்சியான 24 மணிநேர (8 மணி நேர 3 ஷிப்ட்) அட்டவணையைப் பின்பற்றுகிறது. சுற்றுப்புறத்தின் அடிப்படைத் தரவு CPCB, MoEF வழிகாட்டுதல்கள் மற்றும் அறிவிப்புகளின்படி PM_{10} , $\text{PM}_{2.5}$, சல்பர் டை ஆக்சைடு (SO_2) மற்றும் நைட்ரஜன் டை ஆக்சைடு (NO_2) ஆகியவற்றிற்காக காற்று உருவாக்கப்பட்டுள்ளது.

ஒவ்வொரு கண்காணிப்பு நிலையத்திலும் தரை மட்டத்திலிருந்து குறைந்தபட்சம் 3 ± 0.5 மீ உயரத்தில், காற்றினால் வீசப்படும் தரைத் தூசியின் விளைவுகளை மறுப்பதற்காக உபகரணங்கள் சிறப்பாக வைக்கப்பட்டன. கருவிகள் மரங்கள் மற்றும் தாவரங்கள் இல்லாத திறந்தவெளியில் வைக்கப்பட்டுள்ளன, இல்லையெனில் அவை மாசுபடுத்திகளின் மடுவாக செயல்படுகின்றன, இதன் விளைவாக கண்காணிப்பு முடிவுகள் குறைவாக இருக்கும்.

3.3.5 சுற்றுப்புற காற்றின் தர கண்காணிப்பு நிலையங்கள்

தற்போதுள்ள சுற்றுப்புற காற்றின் தரத்தை மதிப்பீடு செய்வதற்காக படம் 3.15 இல் காட்டப்பட்டுள்ளபடி ஏழு (7) கண்காணிப்பு நிலையங்கள் ஆய்வுப் பகுதியில் அமைக்கப்பட்டன. மாதிரி இடங்களின் விவரங்கள் கீழே கொடுக்கப்பட்டுள்ளன.

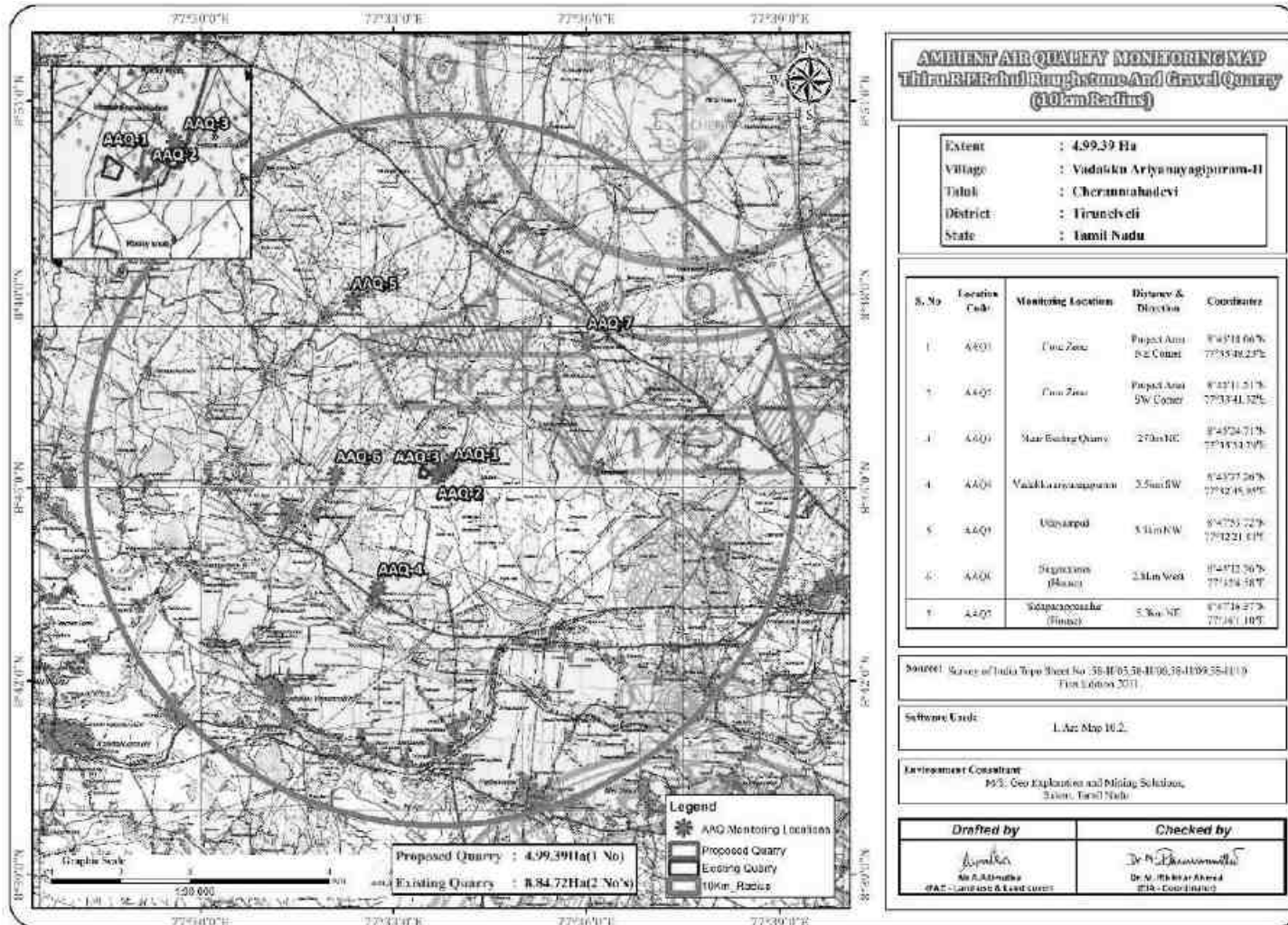
அட்டவணை 3.17: சுற்றுப்புற காற்றின் தரம் (AAQ) கண்காணிப்பு இடங்கள்

வ.எண்	இடம்	கண்காணிப்பு இடங்கள்	தூரம் மற்றும் திசை	ஒருங்கிணைப்புகள்
1	AAQ-1	மைய மண்டலம்	திட்டப் பகுதி வடகிழக்கு மூலை	8°45'18.06"N 77°33'48.23"E
2	AAQ-2	மைய மண்டலம்	திட்டப் பகுதி தென்மேற்கு மூலை	8°45'11.51"N 77°33'41.32"E
3	AAQ-3	தற்போதுள்ள குவாரிக்கு அருகில்	270 மீ - வடகிழக்கு	8°45'24.71"N 77°33'54.79"E
4	AAQ-4	வடக்கு அரியநாகிபுரம்	3.5 கிமீ - தென்மேற்கு	8°43'27.26"N 77°32'45.95"E
5	AAQ-5	உதயம்புலி	5.5 கிமீ - வடமேற்கு	8°47'53.72"N 77°32'21.81"E
6	AAQ-6	சிங்கம்பாறை (வீடு)	2.8 கிமீ - மேற்கு	8°45'12.36"N 77°32'6.58"E
7	AAQ-7	சித்தபரப்பநல்லூர் (வீடு)	5.3 கிமீ - வடகிழக்கு	8°47'16.37"N 77°36'1.10"E

படம் 3.14: காற்றின் தர கண்காணிப்பு புகைப்படங்கள்



படம் 3.15: 10 கிமீ சுற்றளவில் சுற்றுப்புற காற்றின் தர இருப்பிட வரைபடம்



AMBIENT AIR QUALITY MONITORING MAP
Thiruvirupuram Rough Stone And Gravel Quarry
(10km Radius)

Extent : 4.99.39 Ha
Village : Vadakku Ariyunayyapuram-II
Taluk : Cherranahalevi
District : Tirunelveli
State : Tamil Nadu

S. No	Location Code	Monitoring Location	Distance & Direction	Coordinates
1	AAQ1	Core Zone	Project Area S.E. Corner	8°47'11.66"N 77°53'48.23"E
2	AAQ5	Core Zone	Project Area SW Corner	8°47'11.51"N 77°53'41.52"E
3	AAQ4	Marudai Quarry	270m NE	8°47'24.71"N 77°53'53.50"E
4	AAQ8	Vadakkurappan	3.5km SW	8°47'27.26"N 77°52'45.90"E
5	AAQ9	Utharapal	3.3km NW	8°47'53.72"N 77°52'21.61"E
6	AAQ6	Durgamudi (House)	2.8km West	8°47'12.56"N 77°54'58"E
7	AAQ7	Solapuram (House)	5.5km NE	8°47'16.27"N 77°54'10"E

Source: Survey of India Topo Sheet No. 35-W/05, 10, 11, 16, 18, 19, 25, 41, 119, 135, 141, 149
First Edition: 2011

Software Used: I.Azi Map 10.2.

Environment Consultant:
M.S. Geo Exploration and Mining Solutions,
Salim, Tirunelveli

Drafted by	Checked by
<i>[Signature]</i> Mr. S. Srinivasan IAT - Land Use & Land Cover	<i>[Signature]</i> Dr. N. Mahalingam IAT - Coordinator

அட்டவணை 3.18: AAQ - 1 முதல் AAQ - 7 வரையிலான சுருக்கம்

PM10	AAQ1	AAQ2	AAQ3	AAQ4	AAQ5	AAQ6	AAQ7
எண்கணித சராசரி	48.4	48.5	47.4	47.7	47.9	47.9	47.4
குறைந்தபட்சம்	46.2	46.7	45.2	45.4	44.8	45.5	45.2
அதிகபட்சம்	50.3	50.5	50.3	49.8	50.5	50.0	50.9
NAAQ விதிமுறைகள்	100.0	100.0	100.0	100.0	100.0	100.0	100.0

PM2.5	AAQ1	AAQ2	AAQ3	AAQ4	AAQ5	AAQ6	AAQ7
எண்கணித சராசரி	22.9	23.0	21.9	22.2	47.9	47.5	21.8
குறைந்தபட்சம்	21.6	21.2	20.8	20.8	20.8	20.4	20.0
அதிகபட்சம்	24.1	24.1	23.3	24.1	24.1	24.1	23.3
NAAQ விதிமுறைகள்	60.0	60.0	60.0	60.0	60.0	60.0	60.0

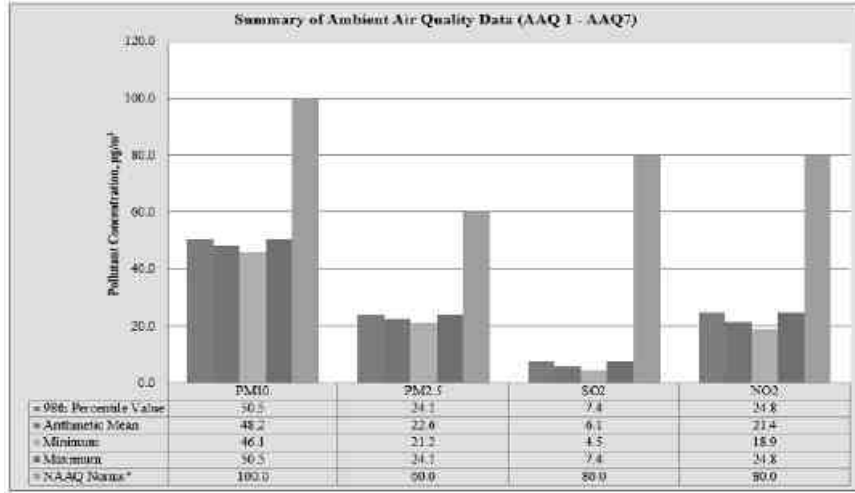
SO2	AAQ1	AAQ2	AAQ3	AAQ4	AAQ5	AAQ6	AAQ7
எண்கணித சராசரி	6.8	6.3	6.6	5.8	7.2	6.3	6.9
குறைந்தபட்சம்	5.2	5.0	5.3	5.0	6.0	5.0	6.0
அதிகபட்சம்	8.3	8.3	7.9	6.8	8.4	8.4	7.8
NAAQ விதிமுறைகள்	80.0	80.0	80.0	80.0	80.0	80.0	80.0

NO2	AAQ1	AAQ2	AAQ3	AAQ4	AAQ5	AAQ6	AAQ7
எண்கணித சராசரி	24.1	25.7	24.3	24.1	25.5	25.0	25.8
குறைந்தபட்சம்	21.0	23.1	23.0	21.3	23.0	23.0	23.1
அதிகபட்சம்	25.9	27.8	25.6	25.8	28.5	28.1	28.1
NAAQ விதிமுறைகள்	80.0	80.0	80.0	80.0	80.0	80.0	80.0

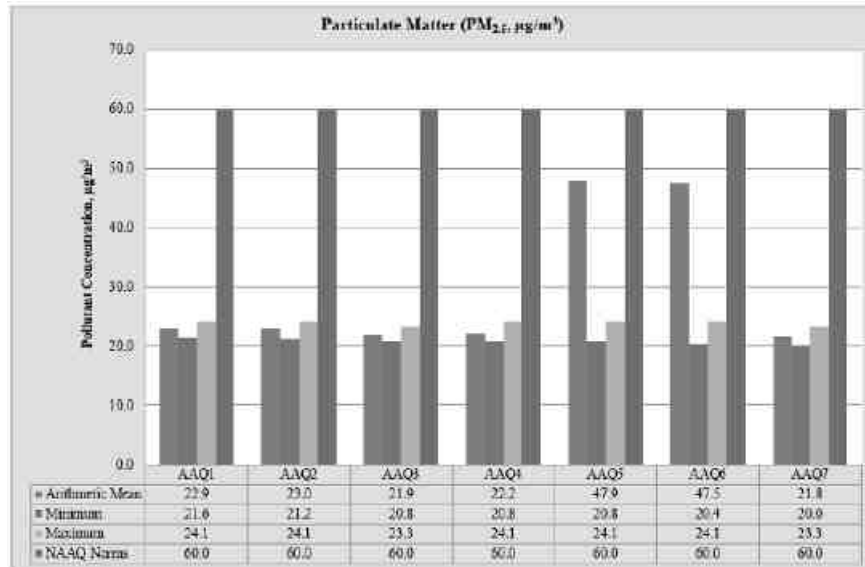
அட்டவணை 3.19: சுற்றுப்புற காற்றின் தரத் தரவின் சுருக்கம்

அளவுரு	PM2.5	PM10	SO ₂	NO ₂
அவதானிப்புகளின் எண்ணிக்கை	260	260	260	260
98வது சதவீத மதிப்பு	50.5	24.1	7.4	24.8
எண்கணித சராசரி	48.2	22.6	6.1	21.4
வடிவியல் சராசரி	48.2	22.6	6.0	21.3
நிலையான விலகல்	1.4	1.0	1.0	1.9
குறைந்தபட்சம்	46.1	21.2	4.5	18.9
அதிகபட்சம்	50.5	24.1	7.4	24.8
NAAQ விதிமுறைகள்*	100.0	60.0	80.0	80.0
விதிமுறைகளை மீறும் % மதிப்புகள்*	0.0	0.0	0.0	0.0

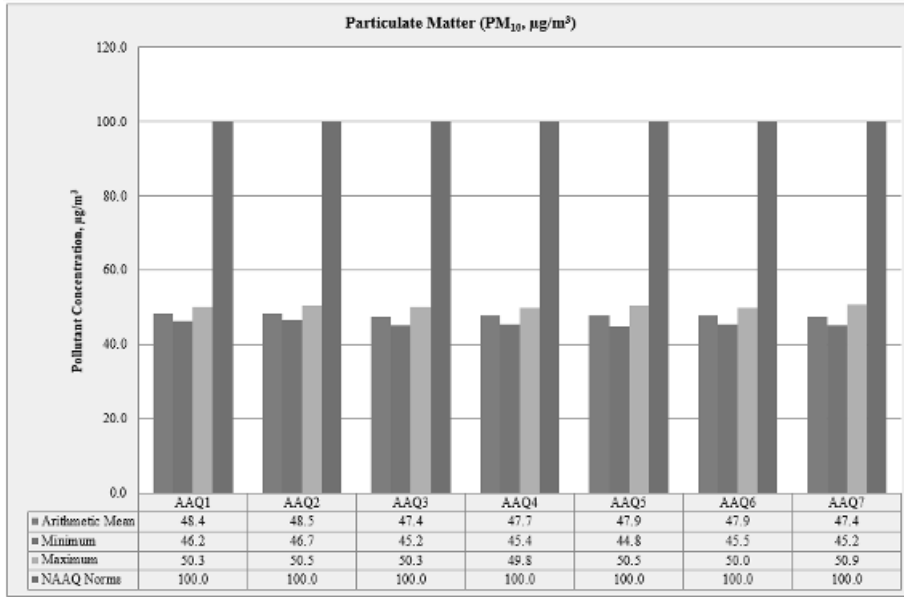
படம் 3.16: AAQ 1 - AAQ 7 இன் சுருக்கத்தின் பட்டி வரைபடம்



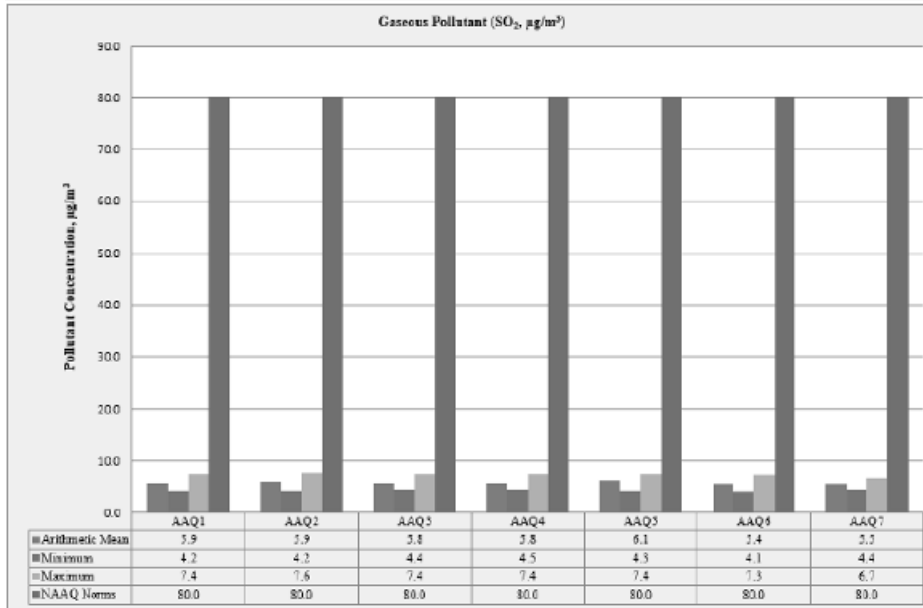
படம் 3.17: துகள்களின் பார் வரைபடம் PM_{2.5}



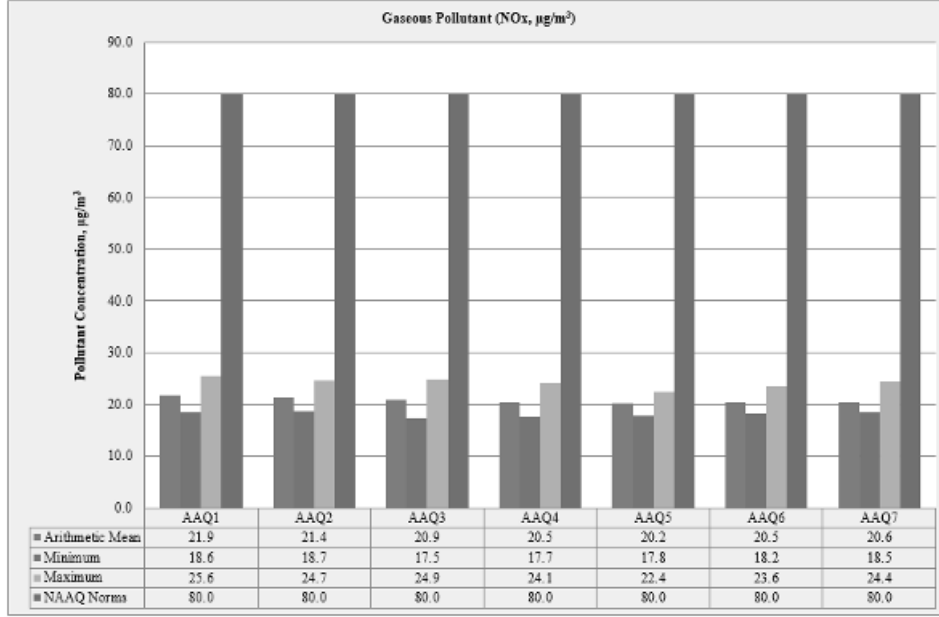
படம் 3.18: துகள்களின் பார் வரைபடம் PM₁₀



படம் 3.19: துகள்களின் பார் வரைபடம் SO₂



படம் 3.20: துகள்களின் பார் வரைபடம் NO_x



3.3.6 விளக்கங்கள் & முடிவு

கண்காணிப்பு தரவுகளின்படி, PM₁₀ 44.8 µg/m³ முதல் 50.9 µg/m³ வரையிலும், PM_{2.5} தரவு 20.0 µg/m³ முதல் 24.1 µg/m³ வரையிலும், SO₂ 4.1 µg/m³ முதல் 7.6 தரவு வரம்பு வரையிலும் உள்ளது. 17.5 µg/m³ முதல் 25.6 µg/m³ வரை. CPCB பரிந்துரைத்த NAAQS வரம்புகளுக்குள் மேலே உள்ள அளவுகோல் மாசுபடுத்திகளின் செறிவு அளவுகள் நன்கு காணப்பட்டன.

3.4 ஒலி சூழல்

சாலை மற்றும் சுரங்க நடவடிக்கைகளில் வாகன இயக்கம் என்பது ஆய்வுப் பகுதியில் சத்தத்தின் முக்கிய ஆதாரங்கள், சுற்றுச்சூழல் மதிப்பீட்டை, சுரங்க செயல்பாடு மற்றும் வாகனப் போக்குவரத்தின் சத்தத்தின் சுற்றுச்சூழல் மதிப்பீடு, செவிப்புலன் பாதிப்பு, உடலியல் பதில்கள் மற்றும் எரிச்சல் போன்ற பல்வேறு காரணிகளைக் கருத்தில் கொண்டு மேற்கொள்ளலாம்.

ஆய்வுப் பகுதியில் இரைச்சல் கண்காணிப்பின் முக்கிய நோக்கம், அடிப்படை இரைச்சல் அளவை நிறுவுவதும், திட்டத் தளத்தைச் சுற்றியுள்ள திட்டச் செயல்பாடுகளின் போது உருவாக்கப்படும் என எதிர்பார்க்கப்படும் மொத்த இரைச்சலின் தாக்கத்தை மதிப்பிடுவதும் ஆகும்.

3.4.1 மாதிரி இடங்களை அடையாளம் காணுதல்

ஆய்வுப் பகுதிக்குள் சுற்றுப்புற இரைச்சல் அளவை மதிப்பிடுவதற்காக, எட்டு (8) இடங்களில் இரைச்சல் கண்காணிப்பு மேற்கொள்ளப்பட்டது. ஒவ்வொரு சுற்றுப்புற காற்றின் தர நிலையத்திலும் இரைச்சல் நிலை அளவீடு மேற்கொள்ளப்பட்டது. இரைச்சல் நிலை கண்காணிப்பின் முக்கிய நோக்கம்

- ஆய்வுப் பகுதியில் சுற்றுப்புற இரைச்சல் அளவை மதிப்பிட வேண்டும்
- மைய மண்டலத்தில் உருவாக்கப்படும் ஒலி மாசு வகை

- பகுதியில் சுற்றுப்புற இரைச்சல் அளவில் தற்காலிக மாற்றங்களைக் கணிக்க வேண்டும்

10 கிலோமீட்டர் சுற்றளவில் வணிக, குடியிருப்பு, கிராமப்புற பகுதிகளை உள்ளடக்கியதன் மூலம் ஒலி நிலை கண்காணிப்பு இடங்கள் மேற்கொள்ளப்பட்டன. இரைச்சல் கண்காணிப்பு முறை தேர்வு செய்யப்பட்டது, அது ஆய்வின் நோக்கம் மற்றும் நோக்கங்களுக்கு மிகவும் பொருத்தமானது.

அட்டவணை 3.20: மேற்பரப்பு ஒலி கண்காணிப்பு இடங்களின் விவரங்கள்

வ.எண்	இடம்	கண்காணிப்பு இடங்கள்	தூரம் மற்றும் திசை	ஒருங்கிணைப்புகள்
1	N-1	மைய மண்டலம்	திட்டப் பகுதி வடகிழக்கு மூலை	8°45'18.52"N 77°33'47.11"E
2	N-2	மைய மண்டலம்	திட்டப் பகுதி தென்மேற்கு மூலை	8°45'11.58"N 77°33'42.17"E
3	N-3	தற்போதுள்ள குவாரிக்கு அருகில்	270 மீ - வடகிழக்கு	8°45'24.59"N 77°33'54.48"E
4	N-4	வடக்கு அரியநாகிபுரம்	3.5 கிமீ - தென்மேற்கு	8°43'26.54"N 77°32'45.99"E
5	N-5	உதயம்புலி	5.5 கிமீ - வடமேற்கு	8°47'54.10"N 77°32'22.60"E
6	N-6	சிங்கம்பாறை (வீடு)	2.8 கிமீ - மேற்கு	8°45'10.77"N 77°32'5.78"E
7	N-7	சித்தபரப்பநல்லூர் (வீடு)	5.3 கிமீ - வடகிழக்கு	8°47'16.89"N 77°35'59.98"E
8	N-8	நடுக்கனூர் அருகில்	4.8 கிமீ - தென்கிழக்கு	8°43'17.90"N 77°35'30.70"E

3.4.2 கண்காணிப்பு முறை

ஆய்வுக்கு டிஜிட்டல் சவுண்ட் லெவல் மீட்டர் பயன்படுத்தப்பட்டது. அனைத்து வாசிப்பும் தரை மட்டத்திலிருந்து 1.5 மீட்டர் உயரத்தில் உள்ள 'ஏ-வெயிட்டிங்' அலைவரிசை நெட்வொர்க்கில் எடுக்கப்பட்டது. ஒலி அளவு மீட்டர் ஒரு நிலையான மற்றும் நிலையான வாசிப்பைக் கொடுக்காது மற்றும் முழு கண்காணிப்பு காலத்திலும் உண்மையான ஒலி அளவை மதிப்பிடுவது மிகவும் கடினம். இந்தக் குறைபாட்டைத் தணிக்க, Leq ஆல் குறிப்பிடப்பட்ட தொடர்ச்சியான சமமான ஒலி நிலை பயன்படுத்தப்படுகிறது. சமமான ஒலி நிலை, 'Leq', பின்வரும் சமன்பாட்டைப் பயன்படுத்தி ஒரு குறிப்பிட்ட காலத்திற்கு மாறி ஒலி அழுத்த நிலை, 'L' இலிருந்து பெறலாம். சமமான இரைச்சல் நிலை கணித ரீதியாக வரையறுக்கப்படுகிறது

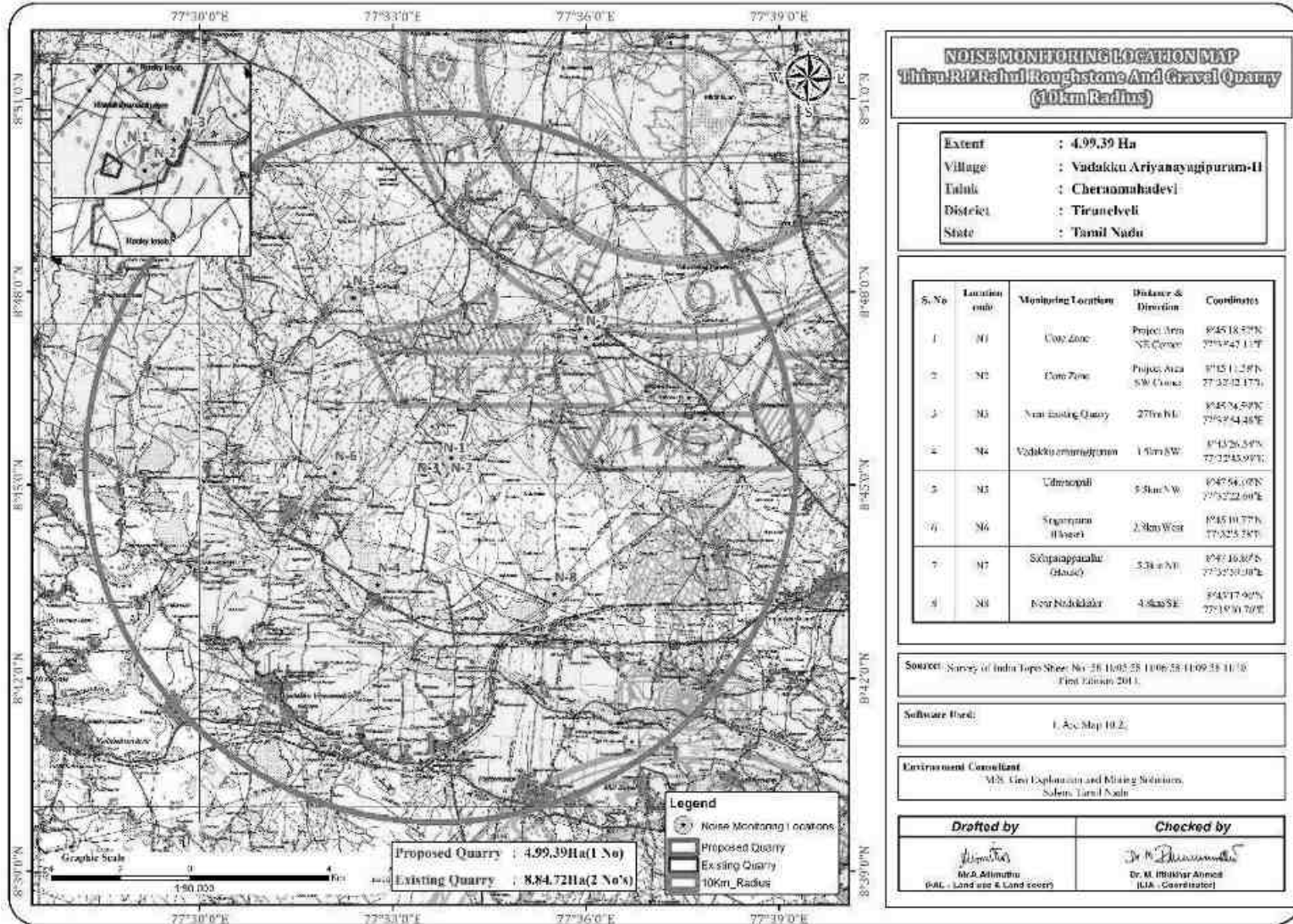
நேரத்தின் செயல்பாடாகக் காட்டப்படும் அளவிடப்பட்ட இரைச்சல் அளவுகள், சமூகத்தின் ஒலியியல் காலநிலையை விவரிக்க பயனுள்ளதாக இருக்கும். ஒவ்வொரு நிலையத்திலும் சமார் 60 நிமிட நேர இடைவெளியில் பதிவுசெய்யப்பட்ட இரைச்சல் அளவுகள் சமமான இரைச்சல் அளவுகளுக்கு கணக்கிடப்படுகின்றன. சமமான இரைச்சல் நிலை என்பது நேரம் மாறுபடும் இரைச்சல் நிலைகளை விவரிக்கும் ஒற்றை எண் விளக்கமாகும்.

$$Leq = 10 \log L / T \sum (10L_n/10)$$

இங்கு L = நேரத்தின் செயல்பாட்டில் ஒலி அழுத்த நிலை dB (A)

T = கவனிப்பின் நேர இடைவெளி

படம் 3.21: ஆய்வுப் பகுதியில் ஒலி கண்காணிப்பு நிலையங்கள்



3.4.3 ஆய்வுப் பகுதியில் சுற்றுப்புற ஒலி அளவின் பகுப்பாய்வு

டிஜிட்டல் ஒலி அழுத்த நிலை ஒலி நிலை மீட்டர் (மாடல்: HTC SL-1352) மூலம் அளவிடப்படுகிறது. ஆய்வுக் காலத்தில் பெறப்பட்ட பல்வேறு Leq தரவுகளின் பகுப்பாய்வு செய்யப்பட்டது. பகல் நேரத்திலும் இரவு நேரத்திலும் மாறுபாடு காணப்பட்டது. முடிவுகள் கீழே அட்டவணை 3.32 இல் வழங்கப்பட்டுள்ளன.

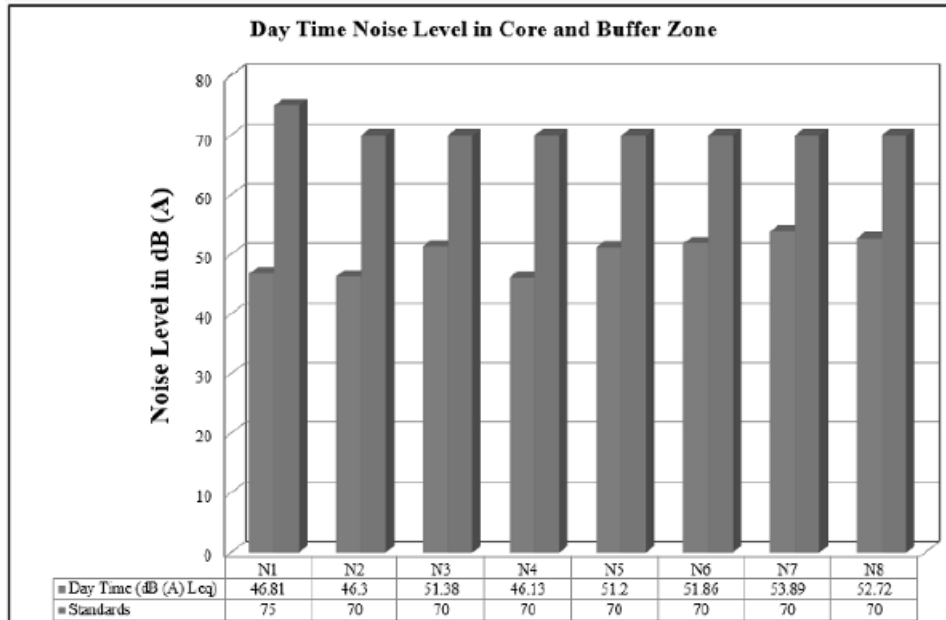
பகல் நேரம்: 6:00 மணி முதல் 22:00 மணி வரை.
இரவு நேரம்: 22:00 மணி முதல் 6:00 மணி வரை.

அட்டவணை 3.21: சுற்றுப்புற ஒலி தர முடிவு

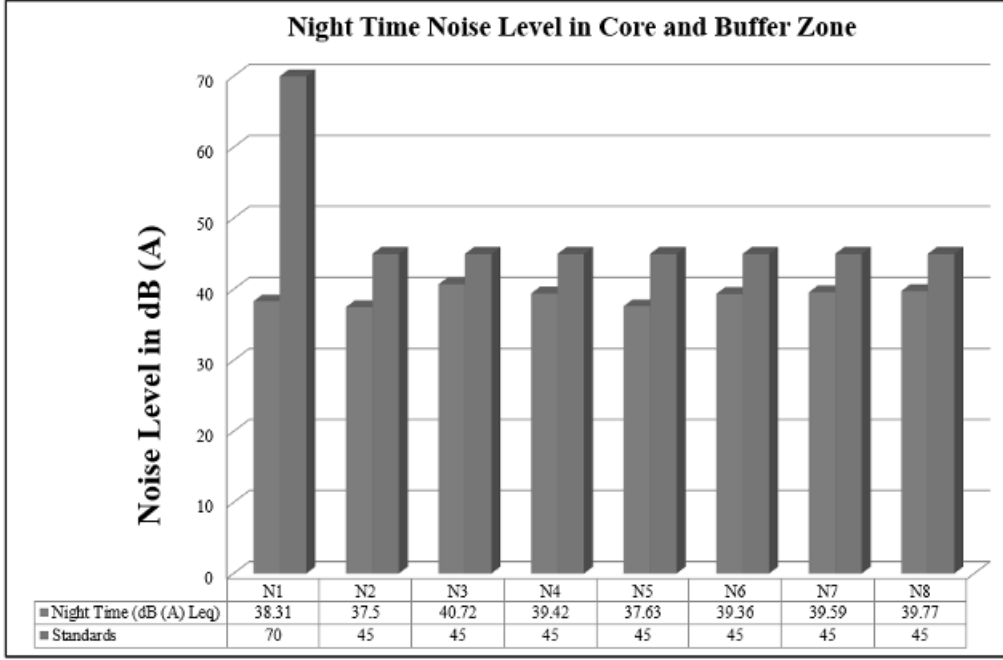
வ. எண்	இடங்கள்	இரைச்சல் நிலை (dB (A) Leq)		சுற்றுப்புற ஒலி தரநிலைகள்
		பகல் நேரம்	இரவு நேரம்	
1	மைய மண்டலம்	46.81	38.31	தொழில்துறை நாள நேரம்- 75 dB (A) இரவு நேரம்- 70 dB (A)
2	மைய மண்டலம்	46.3	37.5	
3	தற்போதுள்ள குவாரிக்கு அருகில்	51.38	40.72	
4	வடக்கு அரியநாகிபுரம்	46.13	39.42	
5	உதயம்புலி	51.20	37.63	குடியிருப்பு பகல் நேரம் - 55 dB (A) இரவு நேரம்- 45 dB (A)
6	சிங்கம்பாறை (வீடு)	51.86	39.36	
7	சித்தபரப்பநல்லூர் (வீடு)	53.89	39.59	
8	நடுக்களூர் அருகில்	52.72	39.77	

ஆதாரம்: GEMS உடன் இணைந்து GLCS lab Private Limited மூலம் ஆன்-சைட் கண்காணிப்பு/மாதிரி.

படம் 3.22: மைய மற்றும் இடையக மண்டலத்தில் பகல் நேர இரைச்சல் நிலைகள்



படம் 3.23: மைய மற்றும் இடையக மண்டலத்தில் இரவு நேர இரைச்சல் நிலைகள்



3.4.4 விளக்கம் & முடிவு:

முன்மொழியப்பட்ட திட்டப் பகுதியைச் சுற்றியுள்ள 8 (எட்டு) இடங்களில் சுற்றுப்புற இரைச்சல் அளவுகள் அளவிடப்பட்டன. மைய மண்டலத்தில் பகல் நேரத்தில் 46.3 - 46.81 dB (A) Leq ஆகவும், இரவில் 37.5 - 38.31 dB (A) Leq ஆகவும் இருந்தது. இடையக மண்டலத்தில் பகல் நேரத்தில் 46.13 - 53.89 dB (A) Leq மற்றும் இரவு நேரத்தில் 37.63 - 40.72 dB (A) Leq வரை பதிவு செய்யப்பட்டுள்ளது. இதனால், தொழில்துறை மற்றும் குடியிருப்பு பகுதிக்கான இரைச்சல் அளவு CPCB இன் தேவைகளைப் பூர்த்தி செய்கிறது.

3.5 உயிரியல் சூழல்

3.5.1.படிப்பு பகுதி சூழலியல்

சூழலியல் என்பது உயிரினங்களுக்கும் அவற்றின் சுற்றுச்சூழலுக்கும் இடையிலான உறவுகள் மற்றும் தொடர்புகளைக் கையாளும் அறிவியலின் ஒரு கிளை ஆகும். ஆய்வுப் பகுதியின் சுற்றுச்சூழல் ஆய்வு நடத்தப்பட்டது, குறிப்பாக உயிரினங்களின் பட்டியல் மற்றும் ஆய்வுப் பகுதியில் தற்போதுள்ள அடிப்படை சூழலியல் நிலைமைகளை மதிப்பீடு செய்தல். உயிரியல் ஆய்வின் முக்கிய நோக்கம், ஆய்வுப் பகுதியில் உள்ள தாவரங்கள் மற்றும் விலங்கினங்கள் தொடர்பான அடிப்படைத் தரவுகளை சேகரிப்பதாகும். தாவரங்கள் மற்றும் விலங்கினங்கள் குறித்த பகுதியில் விரிவான ஆய்வுகள் மூலம் தரவு சேகரிக்கப்பட்டுள்ளது. தமிழ்நாடு அரசு மாவட்ட வன அலுவலகம் போன்ற பல்வேறு ஆதாரங்களில் இருந்தும் தகவல் சேகரிக்கப்படுகிறது. ஆன்சைட் கண்காணிப்புகள் மற்றும் வனத்துறை பதிவுகளின் அடிப்படையில் தாவரங்கள் மற்றும் விலங்கினங்களின் சரிபார்ப்பு பட்டியல் தயாரிக்கப்பட்டது.

தற்போதைய ஆய்வின் முக்கிய நோக்கம், வடக்கு அரியநாயகிபுரம்-II சாதாரண கல் மற்றும் கிராவல் குவாரி (ML பரப்பளவு: 4.99.39 ஹெக்டேர்) மற்றும் அதைச் சுற்றியுள்ள 10 கிமீ சுற்றளவு தாக்க மண்டலத்திற்குள் மேற்கொள்ளப்பட்ட முதன்மை கள ஆய்வின் போது தற்போதைய சூழலியல் மற்றும் பல்லுயிர் சூழ்நிலையை மதிப்பிடுவதாகும். அரிய, அழிந்துவரும் மற்றும் அச்சுறுத்தும் உயிரினங்களுக்கு சிறப்பு முக்கியத்துவம் அளித்து, நிலப்பரப்பு தாவரங்கள் மற்றும் விலங்கினங்கள் தொடர்பான ஆய்வுப் பகுதியின் மலர் மற்றும் விலங்கினங்களின் பன்முகத்தன்மையின் இருப்பு மற்றும் நடத்தைப்படி புரிந்து கொள்ளுதல் மற்றும் சுற்றுச்சூழல் மேலாண்மைத் திட்டத்தை செயல்படுத்துதல். இந்தத் திட்டம் இயற்கையில் பாதகமான விளைவுகளைக் கண்டறிந்து நிவர்த்தி செய்யும், அதன்பின் அப்பகுதியின் சுற்றுச்சூழலையும் சூழலியலையும் பாதுகாக்கும் விதத்தில் அத்தகைய தாக்கங்களை நிர்வகிப்பதற்கான தணிப்பு நடவடிக்கைகளை வடிவமைக்கும்.

தற்போதைய ஆய்வு மலர் மற்றும் விலங்கு சமூகத்திற்கான இரண்டு தனித்தனி தலைப்புகளில் மேற்கொள்ளப்பட்டது. திட்டத்திற்கான ஆய்வில் உள்ளடக்கப்பட வேண்டிய அம்சங்கள் அட்டவணை எண் 3.22 இல் கொடுக்கப்பட்டுள்ளன.

அட்டவணை எண்: 3.22: ஆய்வு பகுதியில் விவாதிக்க வேண்டிய அம்சம்

சூழலின் அம்சம்	தாக்கங்கள்
A. நிலப்பரப்பு சூழலியல்	நிலப்பரப்பு தாவரங்கள் மற்றும் விலங்கினங்கள் மீதான தாக்கங்கள்
	அரிய-அழியும்-அச்சுறுத்தப்பட்ட (RET) வனவிலங்குகளின் மீதான தாக்கங்கள்
B. நீர்வாழ் சூழலியல்	நீர்வாழ் விலங்கினங்கள்/தாவரங்கள் மீதான தாக்கங்கள்
	நீர்வாழ் உயிரினங்களுக்கு முட்டையிடுதல் மற்றும் இனப்பெருக்கம் செய்யும் இடங்கள் மீதான தாக்கங்கள்

3.5.2 வழிமுறை ஏற்றுக்கொள்ளப்பட்டது & குறிக்கோள்

a) திட்ட தளத்தின் மைய மற்றும் இடையகப் பகுதிகளில் உள்ள பல்வேறு வாழ்விடங்களில் உள்ள மலர்கள் மற்றும் விலங்கினங்களின் கூறுகளின் நிலையை மதிப்பிடுவதற்கு தீவிர கள ஆய்வை மேற்கொள்ளுங்கள்.

b) வனவிலங்கு (பாதுகாப்பு) சட்டம் 1972ன் படி முக்கியமான தாவரங்கள் மற்றும் விலங்கினங்களை அடையாளம் கண்டு பட்டியலிடுதல்.

c) வனவிலங்கு பாதுகாப்பு (குறிப்பிட்ட இனங்கள்/வாழ்விடங்கள்) மற்றும் அச்சுறுத்தலுக்கு உள்ளான (முக்கியமாக அழிந்து வரும் & அழிந்து வரும் உயிரினங்கள் - அட்டவணை I) விலங்கினங்கள் ஆய்வுப் பகுதிக்குள் ஏதேனும் புகாரளிக்கப்பட்டால் அவற்றின் மேலாண்மைத் திட்டத்தைப் பரிந்துரைக்கவும்.

d) விவசாய நிலங்களில் சுரங்கத்தின் தாக்கங்கள் மற்றும் அது எவ்வாறு பாதிக்கிறது என்பதைக் கண்டறிதல்.

e) திட்டப் பகுதியின் வனவிலங்கு சரணாலயங்கள்/ தேசியப் பூங்காக்கள்/ உயிர்க்கோளக் காப்பகங்கள் பற்றிய சரியான தகவல் சேகரிப்பு.

f) பல்லுயிர் பெருக்கத்திற்கான மேலாண்மை மற்றும் பாதுகாப்பு நடவடிக்கைகளை வகுத்தல்.

3.5.2.1. கள ஆய்வுகள்

தாவரங்கள் மற்றும் விலங்கினங்கள் மற்றும் இயற்கை வாழ்விடங்கள் மற்றும் சுரங்கத்தின் உற்பத்தி திறன் மேம்பாட்டிற்குப் பிறகு கணிப்பு ஆகியவற்றின் மீதான சுரங்க நடவடிக்கைகளின் தாக்கங்களை புரிந்துகொள்வதற்கும் மதிப்பிடுவதற்கும் கள விஜயம் மேற்கொள்ளப்பட்டது. முதன்மை மற்றும் இரண்டாம் நிலை தரவு மூலங்கள் மூலம் ஆய்வுப் பகுதியில் உள்ள தாவரங்கள் மற்றும் விலங்கினங்களின் விநியோகம் மற்றும் மிகுதியை மதிப்பீடு செய்தோம்.

3.5.2.1. கள ஆய்வுகள்

தாவரங்கள் மற்றும் விலங்கினங்கள் மற்றும் இயற்கை வாழ்விடங்கள் மற்றும் சுரங்கத்தின் உற்பத்தி திறன் மேம்பாட்டிற்குப் பிறகு கணிப்பு ஆகியவற்றின் மீதான சுரங்க நடவடிக்கைகளின் தாக்கங்களை புரிந்துகொள்வதற்கும் மதிப்பிடுவதற்கும் கள விஜயம் மேற்கொள்ளப்பட்டது. முதன்மை மற்றும் இரண்டாம் நிலை தரவு மூலங்கள் மூலம் ஆய்வுப் பகுதியில் உள்ள தாவரங்கள் மற்றும் விலங்கினங்களின் விநியோகம் மற்றும் மிகுதியை மதிப்பீடு செய்தோம்.

3.5.2.2. மலர் ஆய்வு

· திட்டப் பகுதியின் மலர் கணக்கெடுப்பு பகுதியின் கள ஆய்வு அடிப்படையில் அமைந்துள்ளது.

· உள்ளூர் தாவரங்கள், இலை, பூக்கள், பழங்கள் மற்றும் தண்டுகளின் அவற்றின் பட்டையின் அளவு, வயது மற்றும் வடிவம் போன்ற உருவவியல் கண்காணிப்பின் மூலம் அடையாளம் காணப்பட்டன, மேலும் அவற்றின் வாழ்விடத்தையும் ஆவணப்படுத்தியது. மரங்கள், புதர்கள், மூலிகைகள், புற்கள், ஏறுபவர்கள் போன்றவை.

· மைய மற்றும் தாங்கல் பகுதிகளை ஆய்வு செய்த பிறகு, விரிவான மலர் சரக்கு தொகுக்கப்பட்டுள்ளது. ஆய்வுப் பகுதியிலிருந்து அனைத்து தாவரங்களின் பட்டியல் தயாரிக்கப்பட்டு அவற்றின் வாழ்விடங்கள் பதிவு செய்யப்பட்டன.

· வெவ்வேறு உயிரினங்களின் அளவு பிரதிநிதித்துவத்திற்காக இயற்கை தாவரங்கள், சாலையோர தோட்டங்கள் மற்றும் காடு அல்லாத பகுதிகள் (விவசாய வயல்களில், சமவெளிப் பகுதிகளில், கிராம தரிசு நிலங்கள் போன்றவை) மீது அவதானிப்புகள் எடுக்கப்பட்டன.

3.5.3. மாதிரியின் முறை

ஆய்வுப் பகுதியின் வெவ்வேறு வாழ்விடங்களில் நிறுவப்பட்ட மற்றும் ஏற்றுக்கொள்ளப்பட்ட சுற்றுச்சூழல் முறைகளைக் கொண்டு முதன்மை ஆய்வு நடத்தப்பட்டது. களத் தரவு சேகரிப்பில் முக்கியமாக மரங்கள், புதர்கள், ஏறுபவர்கள் மூலிகைகள் மற்றும் புல் போன்ற தாவரக் கூறுகளின் வெவ்வேறு வாழ்க்கை

வடிவங்களின் பழக்கவழக்கங்களின் பல்லுயிர் நிலை மதிப்பீடு அடங்கும். பாலூட்டிகள், ஹெர்பெட்டோபவுனா, பறவைகள் மற்றும் பட்டாம்பூச்சிகள் போன்ற வகைபிரித்தல் குழுக்களை பட்டியலிடுவதன் மூலம் விலங்குகளின் பன்முகத்தன்மை மதிப்பிடப்பட்டது.

இரவு நேர விலங்கினங்கள் இரவு நேரங்களில் அவற்றின் அழைப்புகளைக் கண்டறிந்து, காடுகளின் புதர்கள், அடர்ந்த உலர்ந்த புதர்கள், கற்களுக்குக் கீழே, நீர்நிலைகளில் தேடுதல் மூலம் தேடப்பட்டன. ஆய்வின் போது, தாவரங்கள் மற்றும் விலங்கினங்களின் பருவகால இருப்பு பற்றி மேலும் அறிய, உள்ளூர் மக்கள் மற்றும் வனத்துறையினரிடம் இருந்து தகவல் பெறப்பட்டது.

இயற்கையான தாவரங்கள் மற்றும் பயிர்கள் தொடர்பான தாவரங்களை அடையாளம் காணுதல், உளவுத்துறை கள ஆய்வுகள் மற்றும் மைய மற்றும் இடையக மண்டலத்தில் உள்ள கண்காணிப்புகள் மூலம் நடத்தப்பட்டது. தாவர இனங்கள் அடையாளம் காணல் குறிப்பு பொருட்கள் மற்றும் உருவவியல் பண்புகள் மற்றும் இனப்பெருக்க பொருட்கள் அதாவது பூக்கள், பழங்கள் மற்றும் விதைகள் ஆகியவற்றின் அடிப்படையில் செய்யப்பட்டது. விவசாய பயிர் வகைகள் தொடர்பான நில பயன்பாட்டு முறை நிலத்தின் உடல் சரிபார்ப்பு மற்றும் உள்ளூர் கிராம மக்களுடன் தொடர்புகொள்வதன் மூலம் அடையாளம் காணப்பட்டது.

மைய மற்றும் இடையக மண்டலத்தில் உள்ள மலர் ஆவணங்களில் சதி முறை பயன்படுத்தப்படுகிறது. மரங்களுக்கு (10x10-மீ), புதர்கள் (5x5-மீ) மற்றும் மூலிகைகள் (1x1-மீ) அடுக்குகள் எடுக்கப்பட்டன. பறவைகள் மற்றும் பட்டாம்பூச்சிகள் விலங்கின மதிப்பீட்டின் போது முக்கியமாக கவனம் செலுத்தப்பட்டன, பறவைகள் மற்றும் பட்டாம்பூச்சிகளுக்கு டிரான்ஸ்செக்ட் முறை பயன்படுத்தப்பட்டது. டிரான்செக்ட் என்பது ஒரு தனிநபரின் நிகழ்வுகளை ஆய்வுக்காக எண்ணி பதிவு செய்யும் பாதையாகும். ஒரு மணிநேரம் முதல் 30 நிமிடங்கள் வரையிலான நேர இடைவெளியில் விரும்பிய தூரத்தை உள்ளடக்கிய ஒரு நேர்கோட்டு நடை உத்தேச பகுதியில் மேற்கொள்ளப்பட்டது. பறவை இனங்கள் உச்ச நடவடிக்கையின் போது பதிவு செய்யப்பட்டன. 0700 முதல் 1100 மணி வரை மற்றும் 1430 முதல் 1730 மணி வரை (பிபி மற்றும் பலர். 2000).

பறவை ஆவணப்படுத்தலுக்கு நேரடி அவதானிப்புகள் மற்றும் பறவை அழைப்புகள் பயன்படுத்தப்பட்டன. பட்டாம்பூச்சிகளை எண்ணுவதற்கு அதே குறுக்குவழிகள் பயன்படுத்தப்பட்டன. நீர்வீழ்ச்சிகள், ஊர்வன மற்றும் ஆர்டினேட்டுகளுக்கு சந்தர்ப்பவாத அவதானிப்புகள் செய்யப்பட்டன. பாலூட்டிகளின் இருப்பு நேரடி மற்றும் மறைமுக அறிகுறிகளால் பதிவு செய்யப்பட்டது. பறவைகள் மற்றும் பட்டாம்பூச்சிகளுக்கு சாத்தியமான அனைத்து பரிமாற்றங்களும் எடுக்கப்பட்டன. பறவைகள் மற்றும் பட்டாம்பூச்சிகள் இனங்கள் அளவில் வகைப்படுத்தப்பட்டன. பதிவுசெய்யப்பட்ட பறவை இனங்கள் நிலையான புத்தகங்களைப் பயன்படுத்தி இனங்கள் நிலைக்கு அடையாளம் காணப்பட்டன (அலி & ரிப்லி 1987, கிரிம்மெட் மற்றும் பலர்., 2016).

தாவரங்கள் மற்றும் விலங்கினங்களின் இரண்டாம் நிலை அடிப்படை தரவு பின்வரும் தரவு மூலங்கள் மூலம் இணங்கப்பட்டது:

1. வன வேலை திட்டம்
2. அட்டவணை I முதல் V: இந்திய வனவிலங்கு (பாதுகாப்பு) சட்டம், 1972

3. விவேக் மேனன், இந்திய பாலூட்டிகள்: ஒரு கள வழிகாட்டி. ஹச்செட் புக் பப்ளிஷிங் இந்தியா பிரைவேட் லிமிடெட், இந்தியா.

4. டேனியல் ஜே.சி. தி புக் ஆஃப் இந்திய ரெப்டைல்ஸ் அண்ட் அம்பிபியன்ஸ், பாம்பே நேச்சுரல் ஹிஸ்டரி சொசைட்டி., இந்தியா.

5. அலி, எஸ் மற்றும் ரிப்லி. நேபாளம், சிக்கிம் மற்றும் பூட்டான், ஆக்ஸ்போர்டு யுனிவர்சிட்டி பிரஸ், பம்பாய் ஆகிய நாடுகளுடன் இணைந்து இந்தியா மற்றும் பாகிஸ்தானின் பறவைகளின் கையேடு.

6. வனவிலங்கு மற்றும் பாதுகாக்கப்பட்ட பகுதிக்கான ENVIS மையம்.

7. பறவைகள் வாழ்க்கை தரவு மண்டலம்

8. Ebird.org

9. உலகளாவிய பல்லுயிர் தகவல் வசதி

3.5.3.1. மாதிரி எடுத்தல்

ஆய்வுப் பகுதியிலிருந்து ஒரு மாதிரியைப் பெற, ஒரு அடுக்கடுக்கான எளிய சீரற்ற மாதிரி செயல்முறை பயன்படுத்தப்பட்டது. வெவ்வேறு நிலப் பயன்பாடு/சுற்றுச்சூழல் அமைப்புகளில் ஆய்வுப் பகுதி மேலும் அடுக்குப்படுத்தப்பட்டது.

3.5.3.2. மாதிரி அளவு

சீரற்ற மாதிரி நுட்பம் மற்றும் ஆய்வுக்கான அனைத்து நில பயன்பாட்டு முறைகளையும் மனதில் வைத்து, முன்மொழியப்பட்ட தளத்தின் பரப்பைப் பொறுத்து பின்வரும் மாதிரி இடங்கள் தேர்ந்தெடுக்கப்பட்டன.

3.5.3.3. படிக்கும் நேரம்

நேரம் ஓய்வு, உணவளித்தல், வேட்டையாடுதல் மற்றும் தினசரி அசைவுகள் போன்ற முக்கியமான உயிரினங்களுக்கான வெவ்வேறு செயல்பாட்டுக் கட்டங்களை உள்ளடக்கியதாக, காலை மற்றும் மாலை நேரங்களில் இந்த ஆய்வு மேற்கொள்ளப்பட்டது.

3.5.3.4. மாதிரியிலிருந்து அவதானிப்புகள்

தாவரங்கள் மற்றும் விலங்கினங்கள் தொடர்பான பல்வேறு அவதானிப்புகள் தனித்தனி பிரிவுகளில் கீழே விரிவாக விவாதிக்கப்பட்டுள்ளன.

3.5.3.5. உபகரணங்கள்/ குறிப்புகள்

தாவரவியல் ஆய்வு நடத்துவதற்கு பின்வரும் கருவிகள்/உபகரணங்கள் பயன்படுத்தப்பட்டன.

- பால்பாயிண்ட் பேனா, ஃபீல்டு பைகள், ஃபீல்டு நோட்புக்குகள், ஃபீல்டு ஷூக்கள், கையுறைகள், ஜிபிஎஸ், அளவிடும் டேப்கள் மற்றும் செதில்கள், பிளாண்ட் கட்டர்கள், பாக்கெட் லென்ஸ்கள், கயிறுகள் போன்றவை.
- 50-500மீமீ லென்ஸ் கொண்ட கேனான் மார்க் III கேமரா- ஸ்னாப் ஷாட்கள் எடுக்கப்பட்டது
- லைகா தொலைநோக்கிகள் (8x 20) இனங்களைக் கண்டறிய/அடையாளம் காண
- IUCN ரெட் டேட்டா புக் – <https://www.iucnredlist.org/species>

பறவையியல்/ பூச்சியியல்/ ஹெர்பெட்டாலஜிக்கல்/ பாலூட்டிகளின் பட்டியல்கள் மற்றும் பல்வேறு எழுத்தாளர்கள் மற்றும் இணையதளங்களின் பட விளக்கங்கள் இனங்களை அடையாளம் காண பின்பற்றப்படுகின்றன.

3.5.4. பகுதி I கள மாதிரி நுட்பங்கள்

3.5.4.1. குறுக்கு நடை - பறவைகள்

வெவ்வேறு நீளம் (100மீ-300மீ) மற்றும் நிலையான அகலம் (2மீ) கொண்ட ஆறு குறுக்குக் கோடுகள் போடப்படவில்லை, அவை முன்மொழியப்பட்ட தளத்தின் மைய மற்றும் இடையகப் பகுதிகளை வெட்டுகின்றன. பரிமாற்ற ஆய்வுகள் 0700 முதல் 1100 மணி வரை மற்றும் 1430 முதல் 1730 மணி வரை நடத்தப்பட்டன (பிபி மற்றும் பலர். 2000). இந்த குறுக்குவெட்டுகளில் காணப்படும் அனைத்து விலங்கினங்களும் தரவை பகுப்பாய்வு செய்வதற்காக பதிவு செய்யப்பட்டன. கனமழை, மூடுபனி அல்லது பலத்த காற்று இல்லாதபோது எண்ணிக்கைகள் நடத்தப்பட்டன.

3.5.4.2. மாற்றியமைக்கப்பட்ட பொல்லார்ட் நடை - பட்டாம்பூச்சிகளுக்கு

மாற்றியமைக்கப்பட்ட பொல்லார்ட் நடை (பொல்லார்டு 1977, 1993, வால்போல் 1999) என்பது, பல்வேறு ஆய்வுத் தளங்களில் பட்டாம்பூச்சி இடப் பரவல், பன்முகத்தன்மை மற்றும் மிகுதியாக இருப்பதை ஆய்வு செய்ய நிலையான அகல டிரான்செக்ட் வாக் முறையைப் பயன்படுத்தி பயன்படுத்தப்பட்டது.

3.5.4.3. விஷுவல் என்கவுண்டர் சர்வே (VES) - ஊர்வன மற்றும் நீர்வீழ்ச்சிகள்

VES என்பது நேர-கட்டுப்படுத்தப்பட்ட மாதிரி நுட்பமாகும் (காம்ப் பெல் மற்றும் கிறிஸ்ட்மேன், 1982; கார்ன் அண்ட் புரி, 1990). அதற்கு ஒரு குறிப்பிட்ட காலத்திற்கு ஒரு பகுதி அல்லது வாழ்விடத்தின் மூலம் முறையான தேடுதல் தேவை (காம்ப் பெல் மற்றும் கிறிஸ்ட்மேன், 1982). VES இன் முடிவு தேடலுக்காக செலவழித்த நேரத்திற்கு எதிராக அளவிடப்படுகிறது. VES நுட்பம் எளிமையான முறைகளில் ஒன்றாகும், மேலும் சரக்கு மற்றும் கண்காணிப்பு இரண்டுக்கும் பொருத்தமான நுட்பமாகும் (ஹேயர் மற்றும் பலர். 1994).

3.5.4.4. கண்காணிப்பு முறைகள் - பாலூட்டிகள்

பாலூட்டிகளைப் பதிவுசெய்யும் நோக்கத்திற்காக, நாங்கள் இரண்டு வெவ்வேறு கண்காணிப்பு நுட்பங்களைப் பயன்படுத்தினோம்: (1) நேரடி அவதானிப்புகள் மற்றும் (2) துளைகள், அடையாளங்கள், சிதைவுகள், முடிகள் போன்ற நிகழ்வுகளைப் பதிவு செய்தல் (மேனன் 2003). அடையாள உறுதிப்படுத்தல்களுக்கு, அளவிலான குறிப்புடன் கூடிய புகைப்படங்கள் பயன்படுத்தப்பட்டன, மேலும் இடங்கள் கையடக்க GPS சாதனத்தைப் பயன்படுத்தி பதிவு செய்யப்பட்டன. பூர்வீக அறிவு, குறிப்பாக உள்ளூர்வாசிகளின் அறிவு, எப்போதாவது இனங்களின் பூர்வாங்க பட்டியலைத் தொகுக்க மற்றும்/அல்லது குறிகாட்டிகளை அங்கீகரிப்பதில் உதவியது.

3.5 தாவரங்கள்

தாவரங்களை மாதிரியாக்க quadrat மாதிரி நுட்பம் பயன்படுத்தப்பட்டது. 10 × 10 மீ, 5 × 5 மீ மற்றும் 1 × 1 மீ பரிமாணங்களின் வழக்கமான வடிவத்தின் மாதிரி இருபடிகள் ஒன்றுக்கொன்று உள்ளமைக்கப்பட்டன, மேலும் அவை பகுதியை மாதிரியாக்குவதற்கும்

மரங்கள், புதர்கள் மற்றும் மூலிகைகளின் பன்முகத்தன்மையை அளவிடுவதற்கும் அலகுகளாக வரையறுக்கப்பட்டன.

3.5.1. மைய மண்டலத்தில் உள்ள தாவரங்களின் கலவை

மைய மண்டல தாவர மாதிரிகள் காலை 8.00 மணி முதல் 10.00 மணி வரை இரண்டு இடங்களில் நடத்தப்பட்டது. முன்மொழியப்பட்ட பயன்பாட்டுப் பகுதியானது வெற்று நிலப்பரப்பைக் காட்டுகிறது, நாங்கள் குவாட்ரேட் மாதிரி முறைகளைப் பயன்படுத்தினோம். வகைபிரித்தல் அடிப்படையில் மைய மண்டல சுரங்க குத்தகைப் பகுதியில் இருந்து 14 குடும்பங்களைச் சேர்ந்த மொத்தம் 21 இனங்கள் பதிவு செய்யப்பட்டுள்ளன. கணக்கிடப்பட்ட தாவரங்களின் வாழ்விட வகைப்பாட்டின் அடிப்படையில் பெரும்பாலான இனங்கள் மூலிகைகள் 7, அதைத் தொடர்ந்து புதர்கள் 6, மரங்கள் 3, ஏறுபவர் 3 மற்றும் புல் 2. அறிவியல் பெயர்கள் கொண்ட தாவரங்களின் விவரங்கள் அட்டவணை எண். 3.23 இல் குறிப்பிடப்பட்டுள்ளன. தாவர ஆய்வுகளின் முக்கிய மண்டலத்தின் முடிவு, அட்டவணை எண்.3.23 இல் குறிப்பிடப்பட்டுள்ள ஆய்வுப் பகுதியில் ஃபேபேசிய மற்றும் லாமியாசியே முதன்மையான ஆதிக்கம் செலுத்தும் இனங்கள் என்பதைக் காட்டுகிறது. அச்சுறுத்தப்பட்ட வகையாக எந்த இனமும் கண்டறியப்படவில்லை.

அட்டவணை எண்: 3.23. திட்டப் பகுதியின் முக்கிய மண்டலத்தில் உள்ள தாவரங்கள், வடக்கு அரியநாயகிபுரம்-II கிராமம், சாதாரண கல் மட்டுறும் கிராவல் குவாரி (முதன்மை தரவு)

ஆங்கிலப் பெயர்	வட்டார மொழி பெயர்	அறிவியல் பெயர்	குடும்பப் பெயர்
வேம்பு அல்லது இந்திய இளஞ்சிவப்பு	வேம்பு மரம்	அசாடிராக்க்டா இண்டிகா	மெலியாசியே
வெல்வெட் மெஸ்கிட்	முல்லு மரம்	புரோசோபிஸ் ஜூலிஃப்ளோரா	ஃபேபேசியே
சீமைக்கருவேல மரங்கள்	எலந்த பழம்	ஜிசிபஸ் மொரிஷியனா	ரம்னேசியே
மேற்கு இந்திய லந்தானா	உன்னி செடி	லந்தனா கேமரா	வெர்பெனேசியே
பால் களை	எருக்கு	கலோட்ரோபிஸ் ஜிகாண்டியா	அபோசினேசியே
புஷ் மார்னிங் க்ளோரி	நெய்வேலி கட்டமணி	ஐபோமியா கார்னியா	கன்வால்வுலேசி
சுத்திகரிப்பு நட்டு	கட்டமணக்கு	ஜட்ரோபா கர்காஸ்	Euphorbiaceae
இந்திய மல்லோ	துத்தி	அபுடிலோன் இண்டிகம்	மெலியாசியே
முக்கோண தளிர்	சதுரகல்லி	யூபோர்பியா பழங்கால	Euphorbiaceae
பொதுவான லுகாஸ்	தும்பை	லியூகாஸ் அஸ்பெரா	லாமியாசியே
கிளியோம் விஸ்கோசா	நாய் கடுகு	செலோம் விஸ்கோசா	கப்பரிடேசி
மீன் விஷம்	கொலிஞ்சி	டெஃப்ரோசியா பர்பூரியா	ஃபேபேசியே
கோட் பொத்தான்கள்	தாத்தா பூ	டிரிடாக்ஸ் ப்ரோகம்பென்ஸ்	ஆஸ்டெரேசி
புனித துளசி	துளசி	ஓசிமம் டெனூஃப்ளோரம்	லாமியாசியே
இந்திய doab	அருகம்புல்	சைனோடான் டாக்டைலான்	Poaceae

இந்திய தொட்டால் எரிச்சலூட்டுகிற ஒருவகை செடி	நாயுருவி	அச்சிராந்தஸ் அஸ்பெரா	அமரந்தேசி
தண்டு கொண்ட கொடி	பேரண்டை	சிசஸ் குவாட்ராங்குலரிஸ்	விட்டேசி
துர்நாற்றம் வீசும் பேஷன்ஃப்ளவர் ஐவி பூசணி	பூனை புதுக்கு செடி	பாசிஃப்ளோரா ஃபோடிடா	பாசிஃப்ளோரேசி
காற்றாலை புல் எராக்ரோஸ்டிஸ்	கோவை	கொக்கினியா கிராண்டிஸ்	குக்குர்பிடேசி
செவ்வரகுப்புல்	புல்லு	குளோரிஸ் பார்படா	அமரந்தேசி
		எராக்ரோஸ்டிஸ் ஃபெருஜினியா	Poaceae




a. டிரிடாக்ஸ் ப்ரோகம்பென்ஸ்



b. ஓசிமம் டெனுஃப்ளோரம்

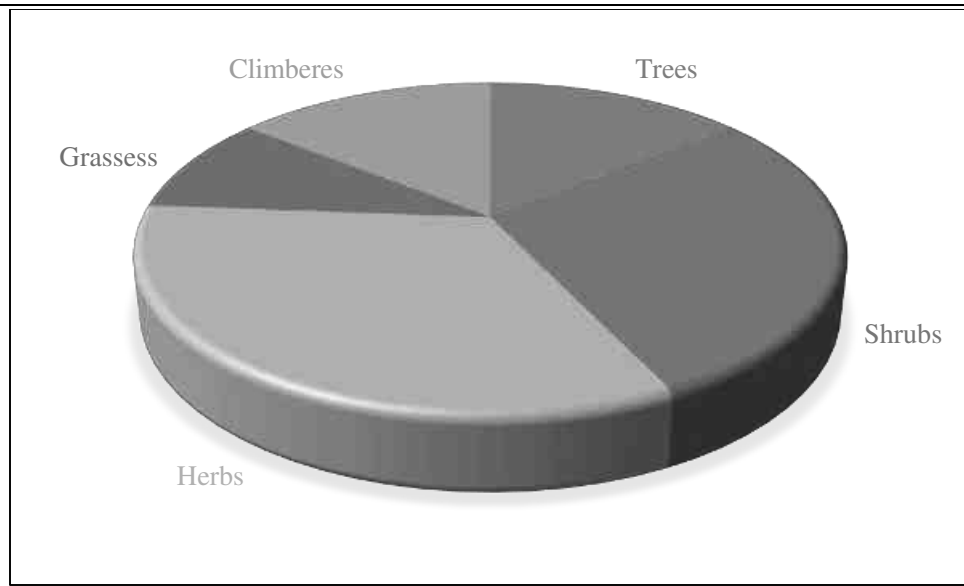


e. கலோட்ரோபிஸ் ஜிகாண்டியா



f. யூபோர்பியா பழங்கால

படம் எண்: 3.24. மைய மண்டல பகுதியில் தாவர இனங்கள் கண்காணிப்பு



படம் எண். 3.25: மலர் வாழ்க்கை வடிவங்களின் % விநியோகத்தைக் காட்டும் வரைபடம் - மைய மண்டலம்

வடக்கு அரியநாயகிபுரம்-II கிராமத்தின் முன்மொழியப்பட்ட திட்டத் தளக் கூட்டத்திலிருந்து 300மீ சுற்றளவுக்கு மரங்கள் கணக்கெடுப்பு நடத்தப்பட்டது. தாவரவியல் ஆய்வுகள் தொடர்பாக பல்வேறு தொழிலாளர்கள் பின்பற்றும் நிலையான அறிவியல் முறை இதுவாகும். மாதிரியின் போது, மர இனங்களின் மார்பக உயரத்தில் (CBH) சுற்றளவு தரை மட்டத்தில் இருந்து 1.30மீ., இனங்கள், பினாலஜி (மலரும், பழம் மற்றும் பறிப்பு) மற்றும் பயன்பாடுகளின் பெயர்களுடன் அளவிடப்பட்டது. பகுதிகளை ஆய்வு செய்த பிறகு, விரிவான மரங்களின் பட்டியல் தொகுக்கப்பட்டுள்ளது. ஆய்வுப் பகுதியிலிருந்து அனைத்து தாவரங்களின் பட்டியல் தயாரிக்கப்பட்டு அவற்றின் வாழ்விடங்கள் பதிவு செய்யப்பட்டன. இந்த அடிப்படைக் கணக்கெடுப்பின் போது மரங்களின் இனங்கள் ஆவணப்படுத்தப்பட்டன. இந்த பகுதியில் வளரும் ஆதிக்க தாவர இனங்கள் கோகோஸ் நியூசுஃபெரா ப்ரோசோபிஸ் ஜூலிஃப்ளோரா போன்றவை. தயவுசெய்து அட்டவணை எண்.3.24 ஐப் பார்க்கவும்.

அட்டவணை எண்: 3.24. முன்மொழியப்பட்ட திட்ட தளத்தில் இருந்து 300மீ சுற்றளவில் மர ஆய்வு (முதன்மை தரவு)

ஆங்கிலப் பெயர்	வட்டார மொழி பெயர்	அறிவியல் பெயர்	மரங்களின் எண்ணிக்கை
அகாசியா நிலோட்டிகா	கருவேலம்மரம்	வச்செலியானிலோட்டிகா	4
மெஸ்கைட்	முள்ளுமரம்	புரோசோபிஸ் ஜூலிஃப்ளோரா	12
வேம்பு	வேம்பு	அசாடிராக்க்டா இண்டிகா	12
மில்லட்டியா பின்னடா	பொங்கம் எண்ணெய் மரம்	பொங்கமியா பின்னடா	2
ஆசிய பனைமரம்	பனை மரம்	போராசஸ் ஃபிளாபெல்லிஃபர்	21
தேங்காய்	தென்னை மரம்	கோகோஸ் நியூசுஃபெரா	30

**அட்டவணை எண்: 3.25 குழும பகுதியின் இடையக மண்டலத்தில் உள்ள தாவரங்கள், வடக்கு அரியநாயகிபுரம்-II
கிராமம், சாதாரண கல் மற்றும் கிராவல் குவாரி**

ஆங்கிலப் பெயர்	வட்டார மொழி பெயர்	அறிவியல் பெயர்	குடும்பப் பெயர்
வெள்ளை பட்டை அகாசியா	வெல்வேலம்	அகாசியா லுகோஃப்ளோயா	மிமோசேசி
தேங்காய்	தென்னை மரம்	கோகோஸ் நியூசிஃபெரா	அரேகேசியே
வேம்பு அல்லது இந்திய இளஞ்சிவப்பு	வேம்பு	அசாடிராக்க்டா இண்டிகா	மெலியாசியே
ஃப்ரைவுட்	வாகை	அல்பிசியா லெபெக்	மிமோசேசி
இந்திய பிளம்	எலந்தை மரம்	ஜிசிபஸ் மொரிஷியனா	ரம்னேசியே
பொங்கமியா பின்னடா	பொங்கம்	மில்லட்டியா பின்னடா	ஃபேபேசியே
எண்ணெய் கேக் மரம்	வுன்ஜா	அல்பிசியா அமரா	ஃபேபேசியே
யூகலிப்டஸ்	தைலம் மரம்	யூகலிப்டஸ் டெரிடிகார்னிஸ்	மிர்டேசியே
வெல்வெட் மெஸ்கிட்	வேலிகாத்தான்	ப்ரோசோபிஸ் ஜூலிஃப்ளோரா	ஃபேபேசியே
நதி புளி	சவுண்டா	லுகேனலாகோசெபாலா	ஃபேபேசியே
புனித மரம்	காட்டின் சுடர்	புட்டியா மோனோஸ்பெர்மா	ஃபேபேசியே
மெட்ராஸ் முள்	குடுகாபுளி	பித்தெசெல்லோபியம் டல்ஸ்	ஃபேபேசியே
போர்டியா மரம்	பூவரசன்	தெஸ்பெசியா பாபுல்னியா	மால்வேசி
ராயல் பாயின்சியானா	செம்மயிர் கொன்றா	டெலோனிக்ஸ் ரெஜியா	ஃபேபேசியே
எலுமிச்சை	ஏழுமுச்சைபாலம்	சிட்ரஸ் எலுமிச்சை	ருடேசி
ஜாமுன் பழ ஆலை	கடற்படை மரம்	சைசிஜியம் சீரகம்	மிர்டேசியே
கம் அரபு மரம்	கருவேலம்	அகாசியா நிலோட்டிகா	ஃபேபேசியே
கசோட் மரம்	மஞ்சள் கொன்றை	காசியா சியாமியா	ஃபேபேசியே
பொதுவான கொய்யா	கொய்யா	சைடியம் குஜாவா	மிர்டேசியே
குரங்கு நெற்று மரம்	கொண்டைமரம்	சமநேசமன்	ஃபேபேசியே
சென்னா சியாமியா	மஞ்சள் கொன்றை	சென்னாசியாமியா	ஃபேபேசியே
ஆசிய பனைமரம்	பனை மரம்	போராசஸ் ஃபிளாபெல்லிஃபர்	அரேகேசியே
மூங்கில்	மூங்கில்	பாம்புசாய்டே	Poaceae
தேக்கு	தெக்கு	டெக்டோனா கிராண்டிஸ்	வெர்பெனேசியே
பனியன்	ஆலமரம்	ஃபிகஸ் பெங்காலென்சிஸ்	மொரேசியே
கபோக் மரம்	இளவமரம்	செய்ப்பெண்டந்திரா	மால்வேசி
Otaheite நெல்லிக்காய்	நெல்லை	ஃபில்லாந்தஸ் அமிலம்	ஃபிலாந்தேசியே
பொதுவான அத்தி	அதி மரம்	ஃபிகஸ் கரிகா	அனகார்டியாசியே
குதிரைவாலி அவள்-ஓக்	சவுக்கு மரம்	Casuarina equisetifolia	காசுவரினேசி
புளி	புளியமரம்	புளி இண்டிகா	பருப்பு வகைகள்
மோரிங்கா	முருங்கை மரம்	மோரிங்கா ஒலிஃபெரா	மோரிங்கேசி
பீனிக்ஸ் சில்வெஸ்ட்ரிஸ்	பெரேட்ச்சை	பீனிக்ஸ் சில்வெஸ்ட்ரிஸ்	அரேகேசியே

கிரீமி மயில் மலர்	பெருங்கொன்றை	டெலோனிக்ஸ் எலாடா	ஃபேபேசியே
மாங்கனி	மங்கா	மங்கிஃபெரா இண்டிகா	அனகார்டியாசியே
கறிவேப்பிலை மரம்	கருவேப்பிலை	முர்ரயா கோனிகி	ருடேசி
பப்பாளி	பப்பாளி மரம்	கரிகா பப்பாளி	காரிகேசி
வாழை மரம்	வாழைமரம்	மூசா அக்குமினாட்டா	முசேசியே
பலா பழம்	பலமரம்	ஆர்டோகார்பஸ் ஹீட்டோரோபில்லஸ்	மொரேசியே
சிங்கப்பூர் செர்ரி	பத்து பழம்	முண்டிங்கியா கலபுரா	மால்வேசி
பொதுவான வயர்வீட்	அரிவாள்மனை பூண்டு	சிடா அகுடா	மால்வேசி
புஷு மார்னிங் க்ளோரி	நெய்வேலி கட்டமணி	ஐபோமியா கார்னியா	கன்வால்வுலேசி
சீன கற்பகம்	நொச்சி	வைடெக்ஸ் நெகூண்டோ	லாமியாசியே
காட்டு ஜுஜுபி	நரி-ய்-இளந்தை	ஜிசிபஸ் நம்புலேரியா	ரம்னேசியே
மலபார் கொட்டை	அதாத்தோட	ஜஸ்டிசியா அதாத்தோட	அகந்தேசி
மீன் விஷம்	கொலிஞ்சி	டெஃப்ரோசியா பர்பூரியா	ஃபேபேசியே
குள்ளநரி ஜுஜுபி	சுரை இலந்தை	ஜிசிபஸ் ஓனோபிலியா	ரம்னேசியே
பால் களை	எருக்கு	கலோட்ரோபிஸ் ஜிகாண்டியா	அபோசினேசியே
மயில் மலர்	மயில் கொண்டை	Caesalpinia pulcherrima	ஃபேபேசியே
சோலனம் pubescens	மலைசுண்டை	சோலனம் பப்சென்ஸ் வில்ட்	சோலனேசியே
இரவு நிழல் திட்டம்	சுண்டைகா	சோலனம் தோர்வும்	சோலனேசியே
மெஸ்கைட்	சீமை கருவேலம்	ப்ரோசோபிஸ் ஜூலிஃப்ளோரா	ஃபேபேசியே
முக்கோண தளிர்	சதுரகல்லி	யூபோர்பியா பழங்கால	Euphorbiaceae
மஞ்சள் பெரியவர்	மஞ்சரலி சொன்னப்பட்டி	டெகோமா ஸ்டான்ஸ்	பிக்னோனியாசியே
மருதாணி மரம்	மருதாணி	லாசோனியா இன்ர்மிஸ்	லித்ரேசி
மார்டினியா அன்னுவா	தாேல் கொடுக்குகை	மார்டினியா அன்னுவா	Martyniaceae
பிசாசின் எக்காளம்	உமதை	டதுரா மெட்டல்	சோலனேசியே
ஜாஹர்பெரி	நரியேலந்தை	ஜிசிபஸ் நம்புலேரியா	ரம்னேசியே
ஆமணக்கு பீன்	அமணக்கு	ரிசினஸ் கம்யூனிஸ்	Euphorbiaceae
காலணி மலர்	செம்பருத்தி	ஹைபிஸ்கு ரோசா- சினென்சிஸ்	மால்வேசி
தொப்பை புதர்	கடமனகு	ஜட்ரோபாகோசிபிஃபோலியா	Euphorbiaceae
நீல பாம்புப் பூச்சி	சீமை நயருவி	ஸ்டாச்சிடார்பேட்டா இண்டிகா	வெர்பெனேசியே
டச்-மீ-நாட்	தொட்டல்சினுங்கி	மிமோசா புடிகா	மிமோசேசி
இந்திய மல்லோ	துத்தி	அபுடிலோன் இண்டிகம்	மெலியாசியே
சோடோம் ஆப்பிள்	வெள்ளெருக்கு	கலோட்ரோபிஸ் செயல்முறை	அஸ்க்லெபியாடேசி
ஆவாரம்	ஆவரை	சென்னா ஆரிகுலட்டா	ஃபேபேசியே
இந்திய ஒலியாண்டர்	அராவி	நேரியம் இண்டிகம்	அபோசினேசியே
மேற்கு இந்திய லந்தானா	உன்னி செடி	லந்தனா கேமரா	வெர்பெனேசியே

செப்டிக்வீட்	கட்டுத்தகரை	சென்னா ஆக்ஸிடெண்டலிஸ்	ஃபேபேசியே
சிவப்பு பட்டாணி	வெள்ளை துடுவளை	சோலனம் ட்ரைலோபாட்டம்	சோலனேசியே
கத்திரிக்காய்			
சிறுநீர்ப்பை செர்ரி	குப்பந்தி	பிசலிஸ் மினிமா	சோலனேசியே
அறை கசப்பு	மாலை கீழநெல்லி	ஃபிலாந்தஸ் யூரினேரியா எல்.	Euphorbiaceae
இந்திய வைட்ஹெட்	வெல்ல ராகு	எனிகோஸ்டெமா அச்சு	ஜெண்டியானேசி
கேரட் புல்	விஷப்பூண்டு	பார்த்தீனியம் ஹிஸ்டரோபோரஸ்	ஆஸ்டெரேசி
முள்ளம்பன்றி மலர்	குந்தன்	பார்லேரியா பிரியோனிடீஸ்	அகந்தேசி
ஷாகி பட்டன் களை	நாட்டை-சூரி	போரேரியா ஹிஸ்பிடா	ரூபியாசியே
பில்லிகாட் களை	பம்பில்லு	Ageratum conyzoides	ஆஸ்டெரேசி
பச்சை அமராந்த்	குப்பைகீரை	அமராந்தஸ் விரிடீஸ்	அமரந்தேசி
கற்றாழை பார்படென்சிஸ்	கட்ராழை	கற்றாழை	அஸ்போடெலேசியே
இந்திய புதன்	குப்பாமணி	அகலிபா இண்டிகா	Euphorbiaceae
தவறான டெய்சி	கரிசலாங்கண்ணி	Eclipta prostrata	ஆஸ்டெரேசி
இந்திய தொட்டால்	நாயுருவி	அச்சிராந்தெஸ் அஸ்பெரா	அமரந்தேசி
எரிச்சலூட்டுகிற ஒருவகை			
செடி			
இந்திய doab	அருகம்புல்	சைனோடான் டாக்டைலான்	Poaceae
கரடுமுரடான காக்லெபர்	மருள்-உமத்தை	சாந்தியம் ஸ்ட்ரூமரியம்	ஆஸ்டெரேசி
மோனார்க் செம்பருத்தி	கல்லுருவி	அம்மன்னியா பேசிஃபெரா	லித்ரேசி
நெற்பயிர்கள்	செருப்படை	கோல்டேனியா ப்ரோகம்பென்ஸ்	போராகினேசியே
பட்டாசு ஆலை	கிரந்தி நயன்	ரூலியா டியூபரோசா	அகந்தேசி
கிழக்கு இந்திய குளோப்	கோட்டை-க்-கரந்தை	Sphaeranthus indicus	ஆஸ்டெரேசி
திஸ்டில்			
மலை முடிச்சு புல்	சிறுபுலை	ஏர்வ லனட	அமரந்தேசி
டிக்வீட்	நாய் கடுகு	செலோம் விஸ்கோசா	கப்பரிடேசி
தவளை பழம்	பொதுத்தலை	ஃபைலா நோடிஃப்ளோரா	பொதுத்தலை
பொதுவான லுகாஸ்	தும்பை	லியூகாஸ் அஸ்பெரா	லாமியாசியே
மீன் விஷம்	கொள்ளுக்காய் வேளா	டெஃப்ரோசியா பர்யூரியா	ஃபேபேசியே
பன்றி களை	முக்கரட்டை கீரை	Boerheavia diffusa	Nyctaginaceae
ஆஸ்துமா-தாவரம்	அம்மன் பச்சரிசி	யூபோர்பியா ஹிர்டா	Euphorbiaceae
ஏழை நிலம் தட்டையானது	குன்னகோரா	சைபரஸ் அமுக்கி	சைபரேசி
மார்ஷ் பார்பெல்	நீர்முள்ளி	ஹைக்ரோபிலா ஆரிகுலட்டா	அகந்தேசி
பிருங்கராஜ்	கரிசலாங்கண்ணி	எக்லிப்டா ஆல்பா	ஆஸ்டெரேசி
ஸ்பைனி அமராந்த்	முள்ளுக்கீரை	அமராந்தஸ் ஸ்பினோசஸ்	அமரந்தேசி

புனித துளசி	துளசி	ஓசிமம் டெனுஃப்ளோரம்	லாமியாசியே
இந்திய டர்ன்சோல்	தெல் கொடுக்கு	ஹீலியோட்ரோபியம் இண்டிகம்	போராகினேசியே
டிரிடாக்ஸ் டெய்சி	தாத்தா பூ	டிரிடாக்ஸ் ப்ரோகம்பென்ஸ்	ஆஸ்டெரேசி
குளோப் அமராந்த்	வாடமல்லி	கோம்ஃப்ரீனா குளோபோசா	அமரந்தேசி
ரஷ்யோயில்	ரெயில்பூண்டு	குரோட்டன் ஸ்பார்சிஃப்ளோரஸ்	Euphorbiaceae
காற்றின் புயல்	கீழநீலி	Phyllanthus niruri	ஃபிலாந்தேசியே
பலான் கொடி	முடக்கத்தான்	கார்டியோஸ்பெர்மம் ஹாலிகாபம்	சபிண்டேசியே
ஐவி பூசணி	கோவை	கொக்கினியா கிராண்டிஸ்	குக்குர்பிடேசி
கசப்பான ஆப்பிள்	பெய்க்குமட்டி	சிட்ரல்லஸ் கோலோசிந்திஸ்	குக்குர்பிடேசி
காட்டு நீர் எலுமிச்சை	பூனை புதுக்கு செடி	பாசிஃப்ளோரா ஃபோடிடா	பாசிஃப்ளோரேசி
தண்டு கொண்ட கொடி	பேரண்டை	சிசஸ் குவாட்ராங்குலரிஸ்	விட்டேசி
பட்டாம்பூச்சி பட்டாணி	சங்கு பூ	கிளிட்டோரியா டெர்னேடியா	ஃபேபேசியே
கசப்பான முலாம்பழம்	பாகற்காய்	மொமோர்டிகா சரண்டியா	குக்குர்பிடேசி
ரோசரி பட்டாணி	குண்டுமணி	அப்ரூஸ் ப்ரிகேடோரியஸ்	ஃபேபேசியே
மெட்ராஸ் பட்டாணி பூசணி	முசுமுஸ்க்கை	முகியா மெட்ராஸ்பட்னா	குக்குர்பிடேசி
சுரைக்காய்	சுரக்கா	லாஜெனாரியா சிசெராரியா	குக்குர்பிடேசி
பெரிய ப்ரோம்	தோடப்பம்	Bromus diandrus	Poaceae
பொதுவான ஊசி புல்	-	அரிஸ்டிடா அட்சென்ஷனிஸ்	Poaceae
காற்றாலை புல்	செவ்வரகுப்புல்	குளோரிஸ் பார்படா	அமரந்தேசி
எராக்ரோஸ்டிஸ்	புல்லு	எராக்ரோஸ்டிஸ் ஃபெருஜினியா	Poaceae
குறுகலான பூனை	சாம்பு	டைபா அங்கஸ்டிஃபோலியா	டைபேசி
நீர் புல்	முக்குடிகோரை	புல்போஸ்டிலிஸ் பார்பட்டா	சைபரேசி
விரல் புல்	குருத்துபில்லு	குளோரிஸ் டோலிகோஸ்டாச்சியா	Poaceae
குடை-செட்ஜ்	வட்டக்கோரை	சைபரஸ் டிஃபார்மிஸ்	சைபரேசி
மார்வெல் புல்	மார்வெல் புல்	டிசாந்தியம் அண்ணுலாட்டம்	Poaceae
வெப்பமண்டல நண்டு புல்	நண்டு புல்	டிஜிடேரியா அட்சென்டென்ஸ்	Poaceae
ஊதா காதல் புல்	கொத்து புல்	எராக்ரோஸ்டிஸ் ஸ்பெக்டபிலிஸ்	Poaceae

ஆதாரங்கள்:

கள ஆய்வில் இனங்கள் அவதானிப்பு

உலகளாவிய பல்லுயிர் தகவல் வசதி

தென்னிந்தியாவின் தமிழ்நாடு, திருநெல்வேலி மாவட்டம் பழவூரின் சாலையோர தாவரங்கள்

திருநெல்வேலி கடற்கரை கிராமங்களில் மருத்துவ குணம் கொண்ட தாவரங்கள்

தமிழ்நாடு, திருநெல்வேலி மாநகராட்சிப் பகுதியில் உள்ள மர இனங்களின் பன்முகத்தன்மை பற்றிய மதிப்பீடு

இந்தியாவின் தமிழ்நாடு, திருநெல்வேலி மாவட்டம், சுத்தமல்லி குளத்தின் மலர் பன்முகத்தன்மை பற்றிய ஆய்வு.

திருநெல்வேலி-மாவட்டத்தின் சமவெளிப் பகுதியில் உள்ள தாவரங்களின் இன மருத்துவப் பயன்கள், தமிழ்நாடு, இந்தியா

தென்னிந்தியாவின் திருநெல்வேலி மலைகளில் உள்ள யூபோர்பியாசியே குடும்பத்தின் பன்முகத்தன்மை, பாதுகாப்பு நிலை மற்றும் மருத்துவ தாவரங்கள்

தென்னிந்தியாவின் திருநெல்வேலி மலைகளில் உள்ள யூபோர்பியாசியே குடும்பத்தின் பன்முகத்தன்மை, பாதுகாப்பு நிலை மற்றும் மருத்துவ தாவரங்கள்

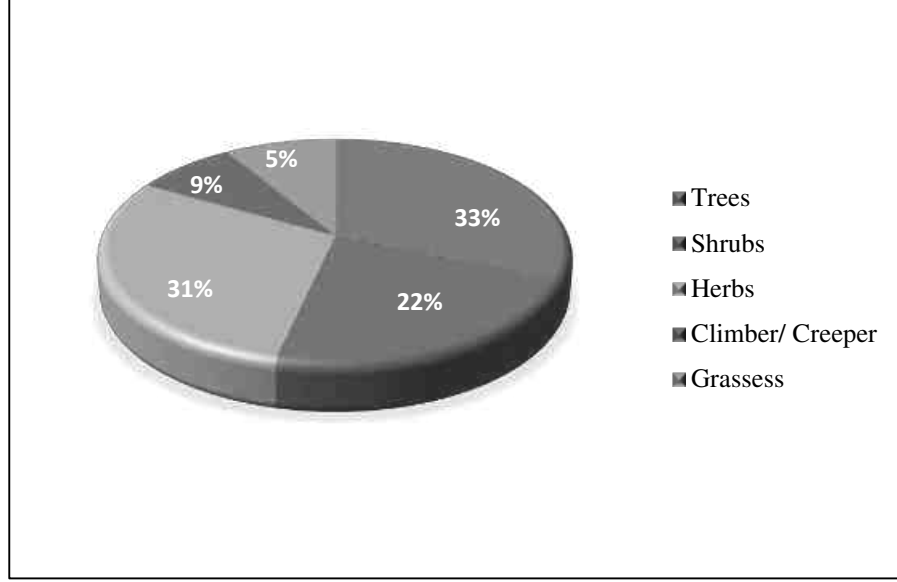
3.6 தாங்கல் மண்டலத்தில் உள்ள தாவரங்களின் கலவை (முதன்மை மற்றும் இரண்டாம் நிலை தரவு)

ToR இன் படி 10 கிமீ சுற்றளவில் எட்டு வெவ்வேறு இடங்களில் காலை 10.00 மணி முதல் மாலை 4.00 மணி வரை இடையக மண்டல தாவர மாதிரிகள் நடத்தப்பட்டன. பொதுவான மதிப்பீட்டிற்கான மிக முக்கியமான மற்றும் பரவலாகப் பயன்படுத்தப்படும் முறைகள் பெல்ட் டிரான்செக்ட்/குவாட்ரேட் முறைகள் ஆகும். தேர்ந்தெடுக்கப்பட்ட பகுதியில் சீரற்ற மாதிரி முறைகளைப் பின்பற்றி வாழ்விட வகைகளின்படி ஆய்வுப் பகுதி பிரிக்கப்பட்டது. சுற்றுச்சூழல் அமைப்புகளில் தாவர பல்லுயிர் ஆய்வுக்கு, குவாட்ரேட் முறைகள் பின்பற்றப்பட்டன. முன்மொழியப்பட்ட பயன்பாட்டுப் பகுதி வெற்று நிலப்பரப்பைக் காட்டுகிறது. மைய மண்டலப் பகுதியை விட பல்வேறு வகையான தாவரங்கள் இருந்தாலும், இதே போன்ற வாழ்விடங்கள் இடையக பகுதியிலும் காணப்படலாம். அவற்றில் மரங்கள் 39, மூலிகைகள் 37, புதர்கள் 28, ஏறும் பறவைகள் / கொடிகள் 10, மற்றும் புல் வகைகள் 11 என மலர் (107) வகைகள் அடையாளம் காணப்பட்டன. தாவர ஆய்வுகளின் இடையக மண்டலத்தின் முடிவு, அட்டவணை எண்.3.56 இல் குறிப்பிடப்பட்டுள்ள ஆய்வுப் பகுதியில் ஃபேபேசி மற்றும் குக்குர்பிடேசியஸ், யூபோர்பியேசியே முதன்மையான ஆதிக்கம் செலுத்தும் இனங்கள் என்பதைக் காட்டுகிறது. இந்த சுரங்க நடவடிக்கையால் எந்த பாதிப்பும் இல்லை. சுரங்கப் பகுதியிலும் அவற்றைச் சுற்றியுள்ள ஆய்வுப் பகுதியிலும் அரிய, அழிந்துவரும் மற்றும் அச்சுறுத்தும் தாவர இனங்கள் எதுவும் இல்லை. முன்மொழியப்பட்ட திட்டப் பகுதியைத் தவிர, விவசாய நிலம் உள்ளது. தோட்டக்கலை மற்றும் விவசாய நிலங்கள் தீண்டத்தகாதவை. சுரங்கப் பகுதியிலும் அவற்றைச் சுற்றியுள்ள ஆய்வுப் பகுதியிலும் அரிய, அழிந்துவரும் மற்றும் அச்சுறுத்தும் தாவர இனங்கள் எதுவும் இல்லை. முதன்மை கணக்கெடுப்பு (தள அவதானிப்புகள்) மற்றும் உள்ளூர் மக்களுடன் கலந்துரையாடல் ஆகியவற்றின் அடிப்படையில் மலர் இனங்களின் பட்டியல் தயாரிக்கப்பட்டுள்ளது. மரங்கள், புதர்கள், மூலிகைகள் மற்றும் ஏறுபவர்களின் கீழ் உள்ள பல்வேறு தாவர வாழ்க்கை வடிவங்களின் மொத்த எண்ணிக்கை அட்டவணை எண். 3.26 இல் காட்டப்பட்டுள்ளது மற்றும் அவற்றின்% விநியோகம் படம் எண். 3.26 இல் காட்டப்பட்டுள்ளது.

அட்டவணை எண்: 3.26. ஆய்வுப் பகுதியில் உள்ள மலர் வாழ்க்கை வடிவங்களின் எண்ணிக்கை

வ.எண்	தாவர வாழ்க்கை வடிவம்	இனங்களின் எண்ணிக்கை
1	மரங்கள்	39
2	புதர்கள்	28
3	மூலிகைகள்	37

4	ஏறுபவர்/பழம்பூக்கள்	10
6	புற்கள்	11
இனங்களின் மொத்த எண்ணிக்கை		125



படம் எண். 3.26: மலர் வாழ்வுப் படிவங்களின் % விநியோகத்தைக் காட்டும் வரைபடம் (இடையக மண்டலம்)



a. ஜிசிபஸ் மொரிஷியனா

b. அசாடிராக்க்டா இண்டிகா

c. யூபோர்பியா ஹிர்டா



d. லியூகாஸ் அஸ்பெரா



e. ஓசிமம் டெனூஃப்ளோரம்



f. சிசஸ் குவாட்ராங்குலரிஸ்



g. சென்னா ஆரிகுலட்டா



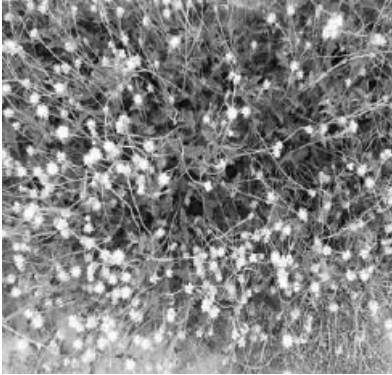
h. யூபோர்பியா பழங்கால



i. சோலனம் தோர்வும்



J. கோகோஸ் நியூசிடெபெரா



k. மூசா அக்குமினாட்டா



l. புரோசோபிஸ் ஜுலிஃப்ளோரா



m. டிரிடாக்ஸ் ப்ரோகம்பென்ஸ்



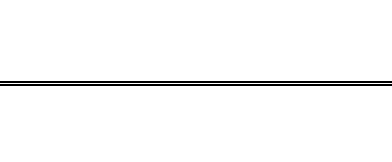
n. டெகோமா ஸ்டான்ஸ்



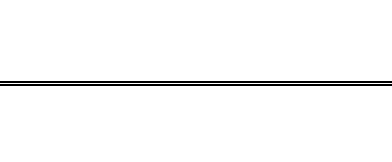
o. வைடெக்ஸ் நெகுண்டோ



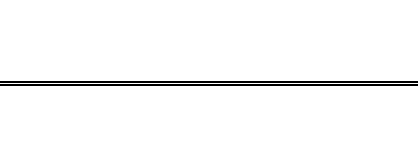
p. ஓபன்டியா டில்லினி



q. சென்னா ஆரிகுலட்டா



r. லந்தனா கேமரா





s. போராசஸ் ஃபிளாபெல்லிஃபர்

t. அப்ரூஸ் ப்ரிகேடோரியஸ்

u. கலோட்ரோபிஸ் ஜிகாண்டியா

படம் எண்: 3.27. இடையக மண்டல பகுதியில் தாவர இனங்கள் கண்காணிப்பு

3.6.3. RF / PF பகுதிகளில் உள்ள தாவரங்கள், சுற்றுச்சூழல் உணர்திறன் பகுதிகள்

கொழுந்துமடை R.F. தெற்குப் பகுதியில் சுமார் 9.3 கிமீ தொலைவில் அமைந்துள்ளது. சுரங்க குத்தகை பகுதியிலோ அல்லது இடையக மண்டலத்திலோ பாதுகாக்கப்பட்ட (PF) காடுகள் இல்லை. வன நிலம் எந்த வகையிலும் ஈடுபடவில்லை. எனவே, DFO சான்றிதழ் தேவையில்லை. இந்த சுரங்க நடவடிக்கையால் எந்த பாதிப்பும் இல்லை.

முன்மொழியப்பட்ட சுரங்க குத்தகைப் பகுதிக்குள் தேசியப் பூங்காக்கள் அல்லது முக்கியமான பறவைப் பகுதிகள் (IBAகள்) அல்லது ஈரநிலங்கள் அல்லது விலங்கினங்கள் அல்லது நீர்நிலைகள் அல்லது மனிதக் குடியிருப்புகளின் இடம்பெயர்வுப் பாதைகள் போன்ற பாதுகாக்கப்பட்ட அல்லது சுற்றுச்சூழல் உணர்வுப் பகுதிகள் எதுவும் இல்லை. களக்காடு வனவிலங்கு சரணாலயம் தென்மேற்கு இல் சுமார் 16.2 கிமீ தொலைவில் அமைந்துள்ளது மற்றும் கூத்தங்குளம் - கோடங்குளம் பறவைகள் சரணாலயம் தென்கிழக்கு இல் 35.2 கிமீ தொலைவில் அமைந்துள்ளது. இதனால், எந்த சூழலியல் உணர்திறன் பகுதியும் எந்த வகையிலும் ஈடுபடவில்லை.

எனவே, தேசிய வனவிலங்கு வாரியத்திடம் இருந்து அனுமதி சமர்ப்பிக்கப்படாது, ஏனெனில் அது முன்மொழியப்பட்ட திட்ட தளத்தில் இருந்து தொலைவில் அமைந்துள்ளது. இங்கு உயிர்க்கோள இருப்புக்கள் அல்லது வனவிலங்கு சரணாலயங்கள் அல்லது தேசிய பூங்காக்கள் அல்லது முக்கியமான பறவை பகுதிகள் (IBAக்கள்) அல்லது விலங்கினங்களின் இடம்பெயர்வு பாதைகள் எதுவும் இல்லை. எனவே, ஆய்வின் கீழ் உள்ள பகுதி (சுரங்க குத்தகை பகுதி மற்றும் 10 கிமீ இடையக மண்டலம்) சூழலியல் ரீதியாக உணர்திறன் இல்லை. இது முன்மொழியப்பட்ட திட்ட தளத்திலிருந்து தொலைவில் உள்ளது.

சுரங்க குத்தகைப் பகுதியில் காடுகளோ, வனவாசிகளோ, காடுகளைச் சார்ந்த சமூகங்களோ இல்லை. காடுகளால் பாதிக்கப்பட்ட குடும்பங்கள் (PF) அல்லது மக்கள் (PP) இருக்கக்கூடாது. எனவே, இத்திட்டத்தின் காரணமாக பாரம்பரிய வனவாசிகளின் உரிமைகள் பாதிக்கப்படாது..

3.7 விலங்கினங்கள்

பாலூட்டிகள், பறவைகள், ஊர்வன, நீர்வீழ்ச்சிகள் மற்றும் பட்டாம்பூச்சிகள் ஆகியவற்றைப் பட்டியலிட்ட முறையின்படி விலங்கின கணக்கெடுப்பு மேற்கொள்ளப்பட்டுள்ளது. பட்டியலிடப்பட்ட அனைத்து உயிரினங்களும் சிவப்பு தரவு புத்தகம் மற்றும் இந்திய வனவிலங்கு பாதுகாப்பு சட்டம், 1972 உடன் ஒப்பிடப்பட்டன. முக்கிய பகுதியில் அரிதான, அழிந்து வரும், அச்சுறுத்தப்படும் (RET) மற்றும் உள்ளூர் இனங்கள் எதுவும் இல்லை.

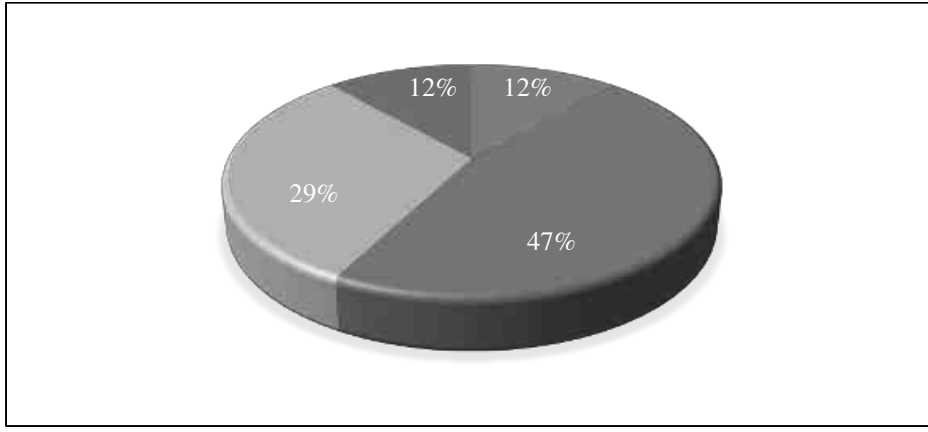
3.7.1. முக்கிய மண்டலத்தில் விலங்கினங்களின் கலவை

மூன்று இடங்களில் காலை 6.00 மணி முதல் 8.00 மணி வரை மைய மண்டல விலங்கின மாதிரிகள் நடத்தப்பட்டன. வடக்கு அரியநாயகிபுரம்-II இன் மைய மண்டலத்தில் மொத்தம் 19 வகையான இனங்கள் காணப்பட்டன, ஆய்வின் போது, மையப் பகுதியில் உள்ள விலங்கினங்களின் பன்முகத்தன்மை பட்டாம்பூச்சிகள், பூச்சிகள் மற்றும் சில வகையான பாலூட்டிகள் மற்றும் ஊர்வனவற்றில் மட்டுமே இருப்பது கண்டறியப்பட்டது. எண்கள் பூச்சிகள்/பட்டாம்பூச்சிகள் 8, ஊர்வன 3, பாலூட்டிகள் 3, மற்றும் ஏவியன் 12. முக்கிய தளத்தில் காகம், பிளாக் ட்ராங்கோ, கோயல் போன்ற அவிஃபவுனா இனங்கள் உள்ளன. இந்த இனங்கள் எதுவும் ஆய்வுப் பகுதியிலும் சுற்றுப்புறங்களிலும் அச்சுறுத்தப்படவோ அல்லது பரவக்கூடியதாகவோ இல்லை. இந்திய வனவிலங்கு சட்டம் 1972 இன் படி அட்டவணை I இனங்கள் எதுவும் இல்லை மற்றும் 16 இனங்கள் அட்டவணை IV இன் கீழ் உள்ளன. ஆபத்தான, ஆபத்தான, பாதிக்கப்படக்கூடிய மற்றும் உள்ளூர் இனங்கள் எதுவும் காணப்படவில்லை..

அட்டவணை எண்: 3.27. வடக்கு அரியநாயகிபுரம்-II கிராமத்தின் முக்கிய மண்டலத்தில் உள்ள விலங்கினங்கள், சாதாரண கல் மற்றும் கிராவல் குவாரி (முதன்மை தரவு)

பொதுவான பெயர்	அறிவியல் பெயர்	அட்டவணை WPA1972
பொதுவான புலி	டானஸ் ஜெனுடியா	NL
சிவப்பு நரம்புகள் கொண்ட டார்ட்டர்	சிம்பெட்ரம் ஃபோன்ஸ்கோலம்பி	NL
டவ்னி கோஸ்டர்	Danaus chrysipus	அட்டவணை IV
ஹவுஸ் ஈ	மஸ்கா டொமஸ்டிகா	-
தட்டான்	அக்ரியன்ஸ்ப்	-
கோட்டி புலி	டானஸ் பிளெக்ஸிப்பஸ்	அட்டவணை IV
சாம்பல் பேன்சி	ஜூனோனியா அட்லைட்ஸ்	LC
பொதுவான புலி	டானஸ் ஜெனுடியா	LC
ஓரியண்டல் தோட்ட பல்லி	கலோட்ஸ் வெர்சிகலர்	NL
இந்திய காடுகளின் தோல் வீட்டு பல்லிகள்	ஸ்பெனோமார்பஸ் இண்டிகஸ்	NL
இந்திய புல சுட்டி	ஹெமிடாக்டைலஸ் ஃபிளவிவிரிடீஸ்	அட்டவணை IV
ஆசிய சிறிய முங்கூஸ்	மஸ் பூடுகா	அட்டவணை IV
அணில்	ஹெர்பெஸ்டெஸ் ஜாவானிகஸ்	அட்டவணை (பகுதி II)
ரோஜா வளையம் கொண்ட பூங்கா	ஃபனம்புலஸ் பால்மரம்	அட்டவணை IV
பொதுவான மைனா	பிட்டசலா கிராமேரி	அட்டவணை IV
சிறிய நீல கிங்ஃபிஷர்	அக்ரிடோதெரஸ் டிரிஸ்டீஸ்	அட்டவணை IV
பாண்ட் ஹெரான்	அல்செடோஅதிஸ்	அட்டவணை IV
பொதுவான காடை	Ardeolagravii	அட்டவணை IV
ஆசிய கோயல்	Coturnix coturnix	அட்டவணை IV
சிவப்பு காற்றோட்டமான புல்புல்	Eudynamysscolopacea	அட்டவணை IV
கால்நடை எக்ரேட்	பைக்னோனோடஸ் கஃபேர்	அட்டவணை IV
கோயல்	புபுல்கஸ் ஜூபிஸ்	அட்டவணை IV
கருப்பு ட்ரோங்கோ	யூடினாமிஸ்	அட்டவணை IV
வீட்டுக் காகம்	Dicrurus macrocercus	அட்டவணை IV
ஷிக்ரா	கோர்வஸ்ஸ்ப்ளெண்டன்ஸ்	அட்டவணை V
	ஆக்சிபிட்டர் பேடியஸ்	அட்டவணை IV

*NL- பட்டியலிடப்படவில்லை, LC- குறைந்த கவலை



3.9 இடையக மண்டலத்தில் உள்ள விலங்குகளின் பன்முகத்தன்மையின் பட்டியல்

விலங்குகள், குறிப்பாக உணவு, தங்குமிடம், துணை அல்லது பிற உயிரியல் தேவைகளைத் தேடி இடம் விட்டு இடம் நகர்வதால், மைய மற்றும் இடையக பகுதிகளுக்கு தனித்தனி பட்டியல்கள் சாத்தியமில்லை எனினும், மைய மற்றும் இடையக மண்டலம் தொடர்பான விலங்கினங்களின் தனி பட்டியல் தனித்தனியாக பட்டியலிடப்பட்டுள்ளது. காப்பு மண்டலத்தில் பாதுகாக்கப்பட்ட காடுகள் இல்லை என்றாலும். எனவே, மைய அல்லது இடையக பகுதிக்குள் அரிதான அல்லது அழிந்து வரும் அல்லது உள்ளூர் அல்லது அச்சுறுத்தலுக்கு உள்ளான (REET) இனங்கள் ஏற்படுவதற்கான வாய்ப்புகள் இல்லை.

தேசிய பூங்காக்கள் அல்லது முக்கியமான பறவைகள் பகுதிகள் (IBAகள்), அல்லது ஈரநிலங்கள் அல்லது விலங்கினங்கள் அல்லது நீர்நிலைகள் அல்லது மனித குடியிருப்புகளின் இடம்பெயர்ந்த பாதைகள் (10km) சுரங்க குத்தகை பகுதிக்குள் (10km) பாதுகாக்கப்பட்ட அல்லது சுற்றுச்சூழல் ரீதியாக உணர்திறன் வாய்ந்த பகுதிகள் எதுவும் இல்லை. களக்காடு வனவிலங்கு சரணாலயம் SW இல் சுமார் 16.2 கிமீ தொலைவில் அமைந்துள்ளது மற்றும் கூத்தங்குளம் - கோடங்குளம் பறவைகள் சரணாலயம் SE இல் 35.2 கிமீ தொலைவில் அமைந்துள்ளது. மைய மற்றும் இடையகப் பகுதிகள் உட்பட முழு ஆய்வுப் பகுதியும் அழிந்து வரும் எந்த விலங்குகளிலிருந்தும் விடுபட்டது என்பது கிடைக்கக்கூடிய பதிவுகள், அறிக்கைகள் மற்றும் சூழ்நிலை ஆதாரங்களிலிருந்து தெளிவாகிறது. மாட்டு எக்ரேட், ஆசிய கோயல், வீட்டுக் காகம், கருப்பு டிராங்கோஸ், காகங்கள், வளையம் கொண்ட கிளி போன்ற பொதுவான பறவை இனங்களைத் தவிர வேறு குடியிருப்புப் பறவைகள் இல்லை.

பாலூட்டிகளின் பட்டியல் (*நேரடியாகப் பார்க்கும் விலங்குகள் & இரண்டாம் நிலை தரவு) அட்டவணை எண்.3.28 இல் கொடுக்கப்பட்டுள்ளது. கள ஆய்வின் போது பதிவு செய்யப்பட்ட பறவை இனங்களின் பட்டியல் மற்றும் ஆய்வுப் பகுதியின் இலக்கியங்கள் அட்டவணை 3.29 இல் கொடுக்கப்பட்டுள்ளன. கள ஆய்வின் போது பதிவுசெய்யப்பட்ட ஊர்வன இனங்களின் பட்டியல் மற்றும் ஆய்வுப் பகுதியின் இலக்கியம் அட்டவணை 3.30 இல் கொடுக்கப்பட்டுள்ளது. கள ஆய்வின் போது பதிவு செய்யப்பட்ட பூச்சி இனங்களின் பட்டியல் மற்றும் ஆய்வுப் பகுதியிலிருந்து வரும் இலக்கியங்கள் அட்டவணை 3.31 இல் கொடுக்கப்பட்டுள்ளன. கள ஆய்வின் போது பதிவு செய்யப்பட்ட பட்டாம்பூச்சி இனங்களின் பட்டியல் மற்றும் ஆய்வுப் பகுதியின் இலக்கியங்கள் அட்டவணை 3.32 இல் கொடுக்கப்பட்டுள்ளன. வனவிலங்கு பாதுகாப்புச் சட்டத்தின் அட்டவணை 1 இல் காணப்பட்ட அல்லது அறிவிக்கப்பட்ட இனங்கள் எதுவும் சேர்க்கப்படவில்லை என்பது

பட்டியலிலிருந்து தெளிவாகத் தெரிகிறது. அதேபோல், அவை எதுவும் REET வகையின் கீழ் வராது.

வகைபிரித்தல் ரீதியாக மொத்தம் 76 இனங்கள் இடையக மண்டலப் பகுதியிலிருந்து பதிவு செய்யப்பட்டுள்ளன. வாழ்விட வகைப்பாட்டின் அடிப்படையில் பெரும்பாலான இனங்கள் பறவைகள் 33, அதைத் தொடர்ந்து பட்டாம்பூச்சிகள் 20, ஊர்வன 8, பூச்சிகள் 14, பாலூட்டிகள் 5, மற்றும் நீர்வீழ்ச்சிகள் 4. இரண்டு அட்டவணை II இனங்கள் உள்ளன, மேலும் 57 இனங்கள் இந்திய வனவிலங்கு சட்டத்தின்படி அட்டவணை IV இன் கீழ் உள்ளன. 1972 ஆய்வுப் பகுதியில் மொத்தம் 33 வகையான பறவைகள் காணப்பட்டன.

ஆபத்தான, பாதிக்கப்படக்கூடிய மற்றும் உள்ளூர் இனங்கள் எதுவும் காணப்படவில்லை. அருகில் உள்ள விலங்கினங்களுக்கு எந்த பாதிப்பும் இல்லை. ஆதிக்கம் செலுத்தும் இனங்கள் பெரும்பாலும் பறவைகள், பட்டாம்பூச்சிகள் மற்றும் பூச்சிகள், மேலும் நான்கு நீர்வீழ்ச்சிகள் விரிவான கள வருகையின் போது *Sphaerotheca breviceps*, *Euphlyctis hexadactylus*, *Bufo melanostictus*, முதலியன காணப்பட்டன. ஆய்வுப் பகுதியில் அட்டவணை I இனங்கள் எதுவும் இல்லை. ஆபத்தான, ஆபத்தான, பாதிக்கப்படக்கூடிய மற்றும் உள்ளூர் இனங்கள் எதுவும் காணப்படவில்லை.

அட்டவணை எண்: 3.28. விலங்கினங்களின் பட்டியல் மற்றும் அவற்றின் பாதுகாப்பு நிலை, பாலூட்டிகள்: (*நேரடியாகப் பார்க்கும் விலங்குகள் & இரண்டாம் நிலை தரவு)

வ.எண்	அறிவியல் பெயர்	பொதுவான பெயர்	குடும்பம்	அட்டவணை பட்டியல் WPA 1972
1.	ஃபனம்புலஸ் பால்மரம்	இந்திய பனை அணில்	அணில்	LC - IV
2.	ஹெர்பெர்டெஸ் எட்வர்ட்ரி	இந்திய சாம்பல் முங்கூஸ்	முங்கூஸ்	LC - IV
3.	லெபஸ் நிக்ரிகோலிஸ்	முயல்	லெபோரிடீஸ்	LC - IV
4.	ராட்டஸ் நார்வெஜிகஸ்	புல சுட்டி	முரிடீஸ்	LC - IV
5.	ராட்டஸ் ராட்டஸ்	வீட்டு எலி	முரிடீஸ்	LC - IV

IUCN ஆல் ஒதுக்கப்பட்ட நிலை, அங்கு - CR - ஆபத்தான நிலையில் உள்ளது; EN - ஆபத்தானது; LC - குறைந்த கவலை; NT - அருகில் அச்சுறுத்தப்பட்டது; VU - பாதிக்கப்படக்கூடியது, DA - தரவு குறைபாடு, NE - மதிப்பீடு செய்யப்படவில்லை

அட்டவணை 3.29 பட்டியலிடப்பட்ட பறவைகள் (*நேரடியாகப் பார்க்கும் விலங்குகள் & இரண்டாம் நிலை தரவு)

வ.எண்	அறிவியல் பெயர்	பொதுவான பெயர்	குடும்பம்	அட்டவணை பட்டியல் WPA 1972
1.	பிட்டாகுலக்ரமேரியா	ரோஜா வளையம் கொண்ட கிளி	பிட்டாகுலிடே	அட்டவணை IV
2.	Tachybaptus ruficollis	சிறிய கிரேப்	பொடிசிபெடிடே	அட்டவணை IV
3.	பைக்னோனோடஸ் கஃபேர்	சிவப்பு காற்றோட்டமான புல்புல்	பைக்னோனோடிடே	அட்டவணை IV
4.	அல்சிடோ அத்திஸ்	சிறிய நீல கிங்ஃபிஷர்	அல்செடினிடே	அட்டவணை IV
5.	லெப்டோகோமா ஜெலோனிகா	ஊதா சன்பேர்ட்	நெக்டரினிடே	அட்டவணை IV
6.	லெப்டோகோமா ஜெலோனிகா	ஊதா நிறமுள்ள சன்பேர்ட்	நெக்டரினிடே	அட்டவணை IV
7.	Dicrurus macrocercus	இரண்டு வால் குருவி	டிக்ரூரிடே	அட்டவணை IV
8.	ஆர்டிசினேரியா	சாம்பல் ஹெரான்	ஆர்டிடே	அட்டவணை IV
9.	புபுல்கஸ் ஐபிஸ்	கால்நடை எக்ரேட்	ஆர்டிடே	அட்டவணை IV
10.	அக்ரிடோதெரஸ் டிரிஸ்டிஸ்	பொதுவான மைனா	ஸ்டர்னிடே	அட்டவணை IV
11.	கொராசியாஸ் பெங்காலென்சிஸ்	இந்திய ரோலர்	கோராசிடே	அட்டவணை IV
12.	நிக்டிகோராக்ஸ் நிக்டிகோராக்ஸ்	நைட் ஹெரான்	ஆர்டிடே	அட்டவணை IV
13.	அன் இவ்வாறு ரூஃபுலஸ்	நெல் வயல் பிபிட்	மோட்டாசில்லிடே	அட்டவணை IV
14.	பைக்னோனோடஸ் ஜோகோசஸ்	சிவப்பு விஸ்கர் புல்புல்	பைக்னோனோடிடே	அட்டவணை IV
15.	Egretta garzetta	லிட்டில் எக்ரேட்	ஆர்டிடே	அட்டவணை IV
16.	மெரோபிஸ் ஓரியண்டலிஸ்	பச்சை தேனீ உண்பவர்	மெரோபிடே	அட்டவணை IV
17.	ஃபிராங்கோலினஸ் பாண்டிசீரியனஸ்	சாம்பல் ஃபிராங்கோலின்	ஃபாசியானிடே	அட்டவணை IV
18.	டிரிங்கா ஓக்ரோபஸ்	பச்சை மணற்பாறை	ஸ்கோலோபாசிடே	அட்டவணை IV
19.	மோட்டாசில்லா சினிரியா	சாம்பல் வாக்கடையில்	மோட்டாசில்லிடே	அட்டவணை IV
20.	பாஸர் உள்ளாட்டு	வீட்டு குருவி	பாசெரிடே	அட்டவணை IV

21.	Dicurus macrocercus	கருப்பு ட்ரோங்கோ	டிக்ரூரிடே	அட்டவணை IV
22.	லானியஸ் கிரிஸ்டேடஸ்	பிரவுன் ஷரைக்	லானிடே	அட்டவணை IV
23.	ஸ்ட்ரெப்டோபெலியாசினென்சிஸ்	புள்ளிப் புறா	கொலம்பிடே	அட்டவணை IV
24.	ஆக்சிபிட்டர் பேடியஸ்	ஷிக்ரா	அசிபிட்டரிடே	அட்டவணை IV
25.	Eudynamysscolopacea	ஆசிய கோயல்	குசுலிடே	அட்டவணை IV
26.	ஹல்சியன் ஸ்மிர்னென்சிஸ்	வெள்ளை மார்பக மீன் மீன்	அல்செடினிடே	அட்டவணை IV
27.	Dicurus leucophaeus	ஆஷி ட்ரோங்கோ	டிக்ரூரிடே	அட்டவணை IV
28.	கொலம்பா லிவியா	பாறை புறா	கொலம்பிடே	அட்டவணை IV
29.	கோர்வஸ்ஸ்ப்ளெண்டன்ஸ்	வீட்டுக் காகம்	கோர்விடே	அட்டவணை வி
30.	கோர்வஸ்மக்ரோரிஞ்சோஸ்	காடு காகம்	கோர்விடே	அட்டவணை IV
31.	Copsychussaularis	ராபின்	மஸ்சிகேபிடே	அட்டவணை IV
32.	Ardeolagrayii	பாண்ட் ஹெரான்	ஆர்டிடே	அட்டவணை IV
33.	Coturnix coturnix	பொதுவான காடை	ஃபாசியானிடே	அட்டவணை IV

அட்டவணை 3.30. ஆய்வுப் பகுதியிலிருந்து கண்டறியப்பட்ட அல்லது தெரிவிக்கப்பட்ட ஊர்வனவற்றின் பட்டியல் (முதன்மை மற்றும் இரண்டாம் நிலை தரவு)

வ.எண்	அறிவியல் பெயர்	பொதுவான பெயர்	குடும்பம்	அட்டவணை பட்டியல் WPA 1972
1.	கலோட்ஸ் வெர்சிகலர்	பொதுவான தோட்ட பல்லி	அகமிட் பல்லிகள்	LC - IV
2.	பங்காரஸ் கேருலியஸ்	பொதுவான கிரேட்	எலாபிடே	LC - II
3.	ஹெமிடாக்டைலஸ் ஃபிளவிவிரிடீஸ்	வீட்டு கெக்கோ	கெக்கோஸ்	LC - IV
4.	அஹேதுல்லா நசுதா	பொதுவான பச்சை பாம்பு	கொலுப்ரிடே	LC - IV
5.	லிஸ்ஸெமிஸ் பங்க்டேட்டா	இந்திய மண் ஆமை	சாஃப்ட்ஷெல் ஆமைகள்	LC - IV
6.	நஜா நஜா	இந்திய நாகப்பாம்பு	எலாப்பிட் பாம்புகள்	LC - II
7.	Ptyas சளி	பொதுவான எலி பாம்பு	கொலுப்ரிட் பாம்புகள்	LC - IV
8.	வாரனஸ் பெனகாயென்சிஸ்	உடும்பு	வரனிடே	LC - IV

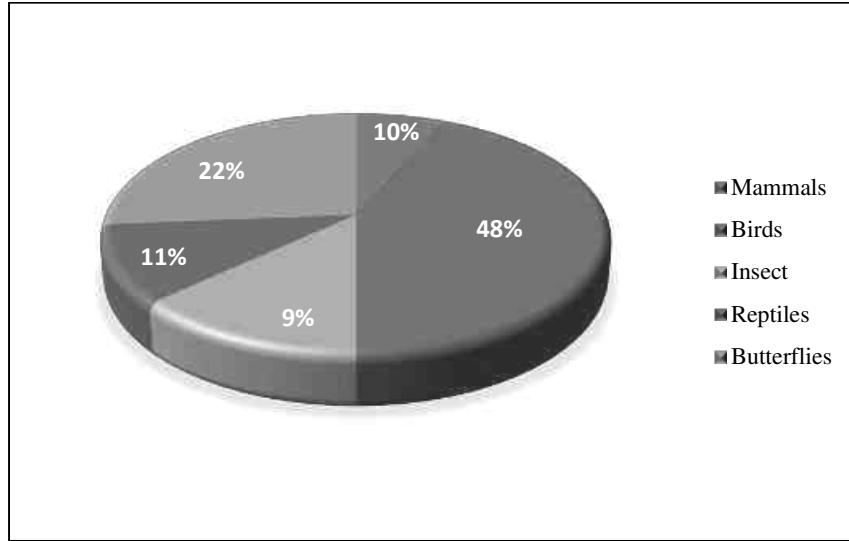
அட்டவணை 3.31. ஆய்வுப் பகுதியிலிருந்து கண்டுபிடிக்கப்பட்ட அல்லது அறிக்கையிடப்பட்ட பூச்சிகளின் பட்டியல்

வ.எண்	அறிவியல் பெயர்	பொதுவான பெயர்	குடும்பம்	அட்டவணை பட்டியல் WPA 1972
1.	அக்ரியன் எஸ்பி & பெடலூரா எஸ்பி	தட்டான்	அனிசோப்டெரா	LC - IV
2.	அபிஸ் இண்டிகா	தேனீ	அபிடே	LC - IV
3.	அரேனியா எஸ்பி	சிலந்தி	கிராம்பிடே	LC - IV
4.	கராசியஸ் எஸ்பி	குச்சிப்பூச்சி	லோன்சோடினே	LC - IV
5.	கோசினெல்லா செப்டன்பங்க்டாடா	லேடிபேர்ட் வண்டு	காசினெல்லிடே	LC - IV
6.	ஹாமிடெர்ம்ஸ்	கரையான்	----	LC - IV

	சில்வெஸ்ட்ரி			
7.	ஹைரோகிளிபஸ் எஸ்பி	வெட்டுக்கிளி	அக்ரிடிடே	LC - IV
8.	தேள்	பாலம்னேயஸ் ஸ்வாம்மர்டாம்	ஸ்கார்பியோனாய்டியா	LC - IV
9.	பூரான்	ஸ்கோலோபேந்திரா	வீடு செண்டிபீட்ஸ்	LC - IV
10.	சிக்காடா எஸ்பி	சிக்காடா	சிக்காடிடே	LC - IV

அட்டவணை.3.32. ஆய்வுப் பகுதியில் இருந்து அறிக்கையிடப்பட்ட பட்டாம்பூச்சிகளின் பட்டியல் மற்றும் அவற்றின் பாதுகாப்பு நிலை (முதன்மை மற்றும் இரண்டாம் நிலை தரவு)

வ.எண்	அறிவியல் பெயர்	பொதுவான பெயர்	IUCN பாதுகாப்பு நிலை
1.	டானஸ் ஜெனுடியா	கோடிட்ட புலி	LC
2.	Danaus chrysippuschrysius	வெற்று புலி	LC
3.	அக்ரேயா டெர்ப்சிகோர்	டவ்னி கோஸ்டர்	LC
4.	பாபிலியோபாலிட்ஸ்பாலைட்டுகள்	பொதுவான மார்மன்	LC
5.	பாபிலியோபோலிட்ஸ்ரோமுலஸ்	பொதுவான மார்மன்	LC
6.	பாபிலியோடெமோலியஸ்டெமோலியஸ்	சுண்ணாம்பு பட்டாம்பூச்சி	LC
7.	ஹைபோலிம்னாஸ்மிசிப்பஸ்	DanaidEggfly	LC
8.	ஜூனோனியாஹியர்டா	மஞ்சள் பேன்சி	LC
9.	ஜூனோனியாலெமோனியாஸ்	எலுமிச்சை பேன்சி	LC
10.	யூக்ரிசாப்ஸ் பாண்டவர்	வெற்று மன்மதன்	LC
11.	ஃபலந்தபலந்தா	பொதுவான சிறுத்தை	LC
12.	ஜூனோனியா இஃபிடா இஃபிடா	சாக்லேட் பான்சி	LC
13.	டெரியாஸ் ஹெகேப்	பொதுவான புல் மஞ்சள்	LC
14.	ஜூனோனியா ஓரிதியா	நீல பேன்சி	LC
15.	ஜூனோனியா லெமோனியாஸ்	சுண்ணாம்பு பேன்சி	LC
16.	யூப்லோயா கோர்	பொதுவான காகம்	LC
17.	மெலனிடீஸ்லெடலேடா	பொதுவான மாலை பழுப்பு	LC
18.	Jamidescelenoceleno	பொதுவான செருலியன்	LC
19.	எவரெஸ்லாக்டர்னஸ்	இந்திய மன்மதன்	LC
20.	பச்லியோப்டாரிஸ்டோலோச்சியே	பொதுவான ரோஜா	LC



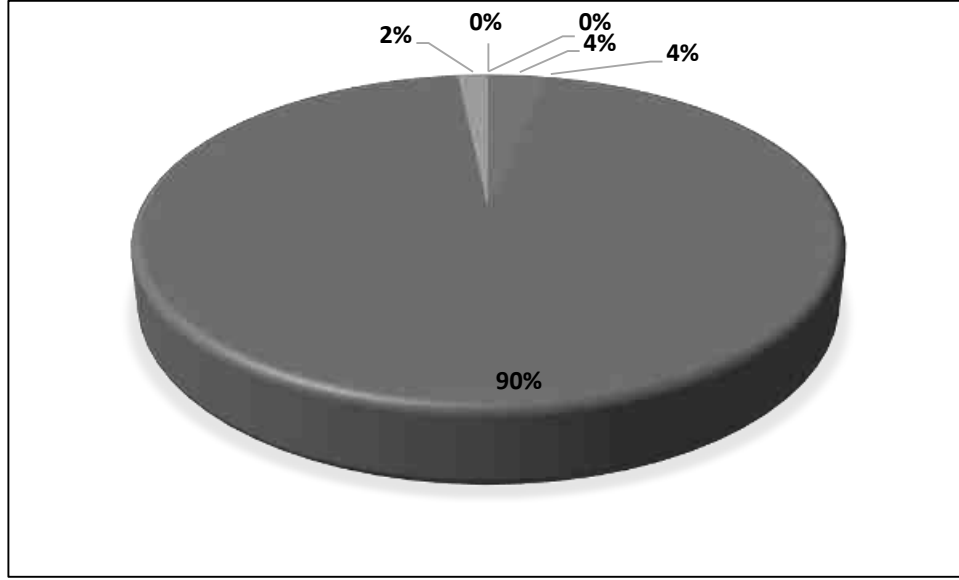
கால்நடைகள், எருமை, ஆடு, கோழி, வாத்து மற்றும் பன்றி போன்ற கால்நடைகள் பால் பொருட்கள், இறைச்சி மற்றும் முட்டை மற்றும் விவசாய நோக்கங்களுக்காக வளர்க்கப்படுகின்றன. பெரும்பாலான கால்நடைகள் மற்றும் எருமைகள் உள்ளூர் வகையைச் சேர்ந்தவை. கொல்லைப்புற கோழிப் பண்ணைகள் பெரும்பாலும் இந்தப் பகுதியில் பொதுவானவை; இருப்பினும், சில வணிக கோழிப் பண்ணைகளும் ஆய்வுப் பகுதியில் பதிவு செய்யப்பட்டுள்ளன.

ஆய்வுப் பகுதி தாவரங்கள் மற்றும் விலங்கினங்களின் மிதமான மக்கள்தொகையுடன் குறிக்கப்பட்டுள்ளது. வனவிலங்கு பாதுகாப்புச் சட்டம் 1972ஐப் பொறுத்தவரை, இந்த ஆய்வில் அட்டவணைப்படுத்தப்பட்ட மொத்த வனவிலங்குகளின் எண்ணிக்கையை அட்டவணை 3.59 இல் கொடுக்கப்பட்டுள்ளபடி வகைப்படுத்தலாம்.

அட்டவணை எண்: 3.33. ஆய்வுப் பகுதியில் விலங்கினங்களின் சிறப்பியல்பு (W.P சட்டம், 1972 படி)

வ.எண்	வனவிலங்கு பாதுகாப்பு சட்டம் 1972 அட்டவணை	இனங்களின் எண்ணிக்கை	கருத்து
1.	அட்டவணை I	0	-
2.	அட்டவணை II	2	-
3.	அட்டவணை III	0	-
4.	அட்டவணை IV	57	-
5.	அட்டவணை V	1	-
6.	அட்டவணை VI	0	-

படம் எண்: 3.30. வனவிலங்கு பாதுகாப்பு சட்டம் 1972 அட்டவணை



அட்டவணை 3.34: தாவரங்கள் மற்றும் விலங்கினங்களின் விளக்கம்

இனங்கள் வகை	பெயர்	உள்ளூர் பெயர்
அழிந்து வரும் இனங்கள்	இல்லை	இல்லை
அச்சுறுத்தப்பட்ட இனங்கள்	இல்லை	இல்லை
அருகில் அச்சுறுத்தப்பட்ட இனங்கள்	இல்லை	இல்லை
பாதிக்கப்படக்கூடிய இனங்கள்	இல்லை	இல்லை
அழிந்து வரும் இனங்கள்	இல்லை	இல்லை
அச்சுறுத்தப்பட்ட இனங்கள்	இல்லை	இல்லை
அருகில் அச்சுறுத்தப்பட்ட இனங்கள்	இல்லை	இல்லை
பாதிக்கப்படக்கூடிய இனங்கள்	இல்லை	இல்லை
இடம்பெயர்வு தாழ்வாரங்கள் & விமானப் பாதைகள்	தாழ்வாரங்கள் மற்றும் விமானப் பாதைகள்	-
இனப்பெருக்கம் மற்றும் முட்டையிடும் இடங்கள்	இல்லை	-
ஊடுருவும் ஏலியன் இனங்கள்	இல்லை	இல்லை

வன விலங்குகளைப் பாதுகாப்பதற்காக 1972 ஆம் ஆண்டில் வனவிலங்குகள் (பாதுகாப்பு) சட்டம் என்ற ஒரு விரிவான மத்திய சட்டம் அமல்படுத்தப்பட்டது. இந்தச் சட்டத்தின் அட்டவணை-I, நாடு முழுவதும் முற்றிலும் பாதுகாக்கப்பட்ட அரிய மற்றும் அழிந்துவரும் உயிரினங்களின் பட்டியலைக் கொண்டுள்ளது. காட்டு விலங்குகளின் பட்டியல் மற்றும் வனவிலங்கு சட்டம் (1972) அட்டவணை 3.34 இல் வழங்கப்பட்ட அவற்றின் பாதுகாப்பு நிலை ஆகியவை ஆய்வுப் பகுதியில் இருந்து பதிவு செய்யப்பட்ட/அறிக்கை செய்யப்பட்ட இனங்கள் ஆகும், இதில் 2 இனங்கள் அட்டவணை-II க்கு சொந்தமானவை, 1 இனங்கள் அட்டவணை-V க்கு சொந்தமானவை. மற்றும் மீதமுள்ள இனங்கள் வனவிலங்கு பாதுகாப்பு சட்டம், 1972 இன் அட்டவணை-IV க்கு சொந்தமானவை. மேலும் ஆய்வு பகுதியில் ஊடுருவும் அன்னிய இனங்கள் (IAP) இல்லை.

3.10 நீர்வாழ் சூழலியல்

சுரங்க நடவடிக்கைகள் நீர்வாழ் சுற்றுச்சூழல் அமைப்புகளில் தாக்கத்தை ஏற்படுத்தாது, ஏனெனில் சுண்ணாம்பு சுரங்கத்தில் இருந்து கழிவுநீர் வெளியேற்ற திட்டமிடப்படவில்லை. சுரங்க குத்தகை பகுதிக்குள் சதுப்பு நிலங்கள், ஆறுகள், ஓடைகள், ஏரிகள் அல்லது விவசாய தளங்கள் போன்ற இயற்கையான வற்றாத மேற்பரப்பு நீர்நிலைகள் எதுவும் இல்லை. ஆய்வுப் பகுதியில் சில பருவகால நீர்நிலைகள் உள்ளன. நீர்வாழ் தாவரங்கள் மற்றும் நீர்வாழ் விலங்கினங்கள் இல்லை. எனவே, இதில் குறிப்பிடத்தக்க நீர்வாழ் உயிரினங்கள் எதுவும் இல்லை. எனவே, இத்திட்டத்தால் நீர்வாழ் சூழலியல் பாதிக்கப்பட வாய்ப்பில்லை. நீர்வாழ் களைகள் 10 கிமீ சுற்றளவில் எல்லா இடங்களிலும், ஒவ்வொரு நீர் சதுப்பு, குளம் போன்றவற்றிலும் வளர்ந்து காணப்படுகின்றன. கிராமங்களின் வடிகால், சிறு நீர் தேங்கும் பள்ளங்கள் மற்றும் விவசாய வயல்களில் தண்ணீர் இல்லாத ஆனால் போதுமான அளவு உள்ள விவசாய வயல்களில் டைபா அங்குஸ்டாட்டா வளர்வதைக் காணலாம். ஈரப்பதம் அதன் வளர்ச்சியை ஆதரிக்கிறது. நீர் இருக்கும் இடத்தில், *Eichornia crassipes* அதன் வேர்களை எடுத்து, அதன் பரவல் மற்றும் படையெடுப்பின் மூலம் முழு நீர் மேற்பரப்பையும் உள்ளடக்கியது.

3.10.1 நீர்வாழ் ஆய்வுகளின் நோக்கங்கள்

- ஆய்வுக் காலத்தில் இந்த இடங்களில் உண்மையான கள சேகரிப்பு மூலம் தரவை உருவாக்குதல்.
- நீர்வாழ் விலங்கினங்கள் / தாவரங்கள் மீதான தாக்கங்கள்.
- நீர்வாழ் தாவரங்கள் மற்றும் விலங்குகள் பற்றிய அறிவைப் பெற உள்ளூர் மக்களுடன் கலந்தாலோசிக்கப்பட்டது.

3.10.2 மேக்ரோபைட்டுகள்

ஆய்வுப் பகுதியில் காணப்பட்ட மேக்ரோபைட்டுகள் அட்டவணை 3.35 இல் அட்டவணைப்படுத்தப்பட்டுள்ளன.

அட்டவணை எண்.3.35. மேக்ரோபைட்டுகளின் விளக்கம்

அறிவியல் பெயர்	பொதுவான பெயர்	வடமொழி பெயர் (தமிழ்)	IUCN அச்சுறுத்தப்பட்டவர்களின் சிவப்பு பட்டியல் இனங்கள்
ஐகோர்னியா கிராசிப்	நீர் பதுமராகம்	அகாயதாமரை	NA
அபோனோஜெடோனாடன்ஸ்	மிதக்கும் சரிசை ஆலை	கொட்டிகிழங்கு	NA
<i>Nymphaea nouchali</i>	நீல நீர் அல்லி	நெல்லம்பாள்	LC
டைபா அங்கஸ்டிஃபோலியா	சாம்பு	குறுகிய இலை பூனை	LC
கேரெக்ஸ் க்ரூசியாட்டா	குறுக்கு புல்	கோரைப்புல்லு	NA
சைபரஸ் எக்சுல்ட்டஸ்	உயரமான பிளாட் செட்ஜ்	கோரைக்கிழங்கு	LC



a. குறுக்கு புல்

b. சாம்பு



c. நீல நீர் அல்லி

d. நீர் பதுமராகம்

படம் எண்: 3.31. ஆய்வுப் பகுதியில் உள்ள நீர்வாழ் தாவரங்களின் பட்டியல்

3.10.3. நீர்வாழ் விலங்கினங்களின் பன்முகத்தன்மை

ஆய்வுப் பகுதியில் அமைந்துள்ள நீர்நிலைகளுக்கு அருகில் பொதுவான இந்திய பர்ரோயிங் தவளை மற்றும் பச்சை குளம் தவளை, இந்திய தேரை போன்ற நீர்வீழ்ச்சி இனங்கள் காணப்பட்டன.

அட்டவணை எண். 3.36. ஆய்வுப் பகுதியில் இருந்து கவனிக்கப்பட்ட/பதிவுசெய்யப்பட்ட நீர்வீழ்ச்சிகள்

பொதுவான பெயர்/ஆங்கிலப் பெயர்	அறிவியல் பெயர்	அட்டவணை பட்டியல் WLPA 1972	IUCN சிவப்பு பட்டியல் தரவு
இந்திய பர்ரோவ் தவளை	<i>Sphaerotherca breviceps</i>	அட்டவணை IV	LC
பச்சை குளம் தவளை	யூஃப்லிக்டிஸ் ஹெக்ஸாடாக்டைலஸ்	அட்டவணை IV	LC
இந்திய தேரை	புஃபோமெலனோஸ்டிக்டஸ்	அட்டவணை IV	LC
கேப்டன்	யூஃப்லிக்டிசினோபிலிக்டிஸ்	அட்டவணை IV	LC

*IUCN ஆல் ஒதுக்கப்பட்ட நிலை, அங்கு - CR - ஆபத்தான நிலையில் உள்ளது; EN - ஆபத்தானது; LC - குறைந்த கவலை; NT - அருகில் அச்சுறுத்தப்பட்டது; VU - பாதிக்கப்படக்கூடியது, DA - தரவு குறைபாடு, NE - மதிப்பீடு செய்யப்படவில்லை

3.10.4. மற்ற நீர்வாழ் விலங்கினங்கள்

3.10.4.1. மீன்கள்

ஆய்வுப் பகுதியில் குறைந்த நீர்வாழ் பன்முகத்தன்மை உள்ளது, சில வகையான மீன்கள் வாழ்கின்றன. முதன்மை வருகையின் போது அறிவிக்கப்பட்ட மீன் இனங்கள் ரோஹு, கேட்லா, கேட்ஃபிஷ், ஸ்னேக்ஹெட் முர்ரல் போன்றவை ஆகும். ஆய்வுப் பகுதியில் தெரிவிக்கப்பட்ட மீன் இனங்கள் அட்டவணை 3.37 இல் கொடுக்கப்பட்டுள்ளன.

அட்டவணை எண் 3.37. ஆய்வுப் பகுதியில் மீன் இனங்கள் பதிவாகியுள்ளன

பொது பெயர்	அறிவியல் பெயர்	குடும்பம்
போந்தியா	புன்டியஸ் சோஃபோர்	சைப்ரினிடே
சில்வர் ஸ்கேபார்ட்ஃபிஷ்	லெபிடோபஸ் காடாடஸ்	டிரிச்சியூரிடே
-	சைப்ரினஸ் கார்பியோ	சைப்ரினிடே
கட்லா	கட்லா கட்லா	சைப்ரினிடே
ரோஹு	லபியோ ரோஹிதா	சைப்ரினிடே
கெளத்தி மீன்	சிலுரிஃபார்ம்ஸ்	-
பாம்புத் தலை சுருதி	சன்னா ஸ்ட்ரைடா	-
ஈல் மீன்	எலக்ட்ரோபோரஸ் எலக்ட்ரிக்ஸ்	ஜிம்னோடிடே

a.கண்டுபிடிப்புகள்/முடிவுகள்

கோடை காலத்தில் மதிப்பீடு மேற்கொள்ளப்பட்டது. ஆய்வு நாள் மரியாதையான வானிலையுடன் நன்றாக இருந்தது. கவனிக்கப்பட்ட தாவரங்கள் மற்றும் விலங்கினங்களின் விவரங்கள் கீழே கொடுக்கப்பட்டுள்ளன.

வ.எண்	சுற்றுச்சூழல் வாழ்விடம்	உணர்திறன்	திட்ட தளத்தில் இருந்து திசை மற்றும் தூரம்
1	தேசிய பூங்காக்கள்/ வனவிலங்கு சரணாலயம்/ உயிர்க்கோள காப்பகங்கள்/ யானைகள் காப்பகம்/ வேறு ஏதேனும் இருப்பு	வனவிலங்கு உயிர்க்கோள யானைகள்	களக்காடு வனவிலங்கு சரணாலயம் தென்மேற்கில் 16.2 கிமீ தொலைவில் அமைந்துள்ளது.
2	ஒதுக்கப்பட்ட காடுகள்		கொழுந்துமடை R.F. தெற்குப் பகுதியில் சுமார் 9.3 கிமீ தொலைவில் அமைந்துள்ளது.
3	வனவிலங்கு வழித்தடங்கள் மற்றும் வழிகள்		கூத்தங்குளம் - கோடங்குளம் பறவைகள் சரணாலயம் தென்கிழக்கில் சுமார் 35.2 கிமீ தொலைவில் அமைந்துள்ளது. இதனால், எந்த சூழலியல் உணர்திறன் பகுதியும் எந்த வகையிலும் ஈடுபடவில்லை. எனவே, NBWL அனுமதி தேவையில்லை.
4	சதுப்பு நிலங்கள் / நீர்நிலைகள்		-
5	ராம்சர் தளம்		இல்லை
6	முக்கியமான வாழ்விடங்கள்	பறவைகள்	இல்லை

7	அழிந்து வரும் உயிரினங்களின் இனப்பெருக்கம்/கூடு கட்டும் பகுதிகள்	தற்போது இல்லை
8	சதுப்புநிலங்கள்	இல்லை

ஆபத்தான, பாதிக்கப்படக்கூடிய மற்றும் உள்ளூர் இனங்கள் எதுவும் காணப்படவில்லை. இப்பகுதியில் மழைப்பொழிவு குறைவாக உள்ளதாலும், சுரங்கத்தின் காரணமாக நச்சுக் கழிவுகள் உற்பத்தி செய்யப்படாமலோ அல்லது வெளியேற்றப்படாமலோ இருப்பதால், முன்மொழியப்பட்ட சுரங்க நடவடிக்கை இந்த RET இனங்கள் மீது கூடுதல் மற்றும் பாதகமான தாக்கங்களை ஏற்படுத்தப் போவதில்லை. 10 கிமீ சுற்றளவில் சுற்றுச்சூழல் ரீதியாக உணர்திறன் வாய்ந்த பகுதிகள் அல்லது பாதுகாக்கப்பட்ட பகுதிகள் எதுவும் இல்லை. எனவே RET இனங்கள் அல்லது வனவிலங்குகளைப் பாதுகாப்பதற்கான குறிப்பிட்ட பாதுகாப்பு எதுவும் எதிர்பார்க்கப்படவில்லை. தேசிய பூங்காக்கள், சரணாலயங்கள், உயிர்க்கோள காப்பகங்கள், வனவிலங்கு தாழ்வாரங்கள், ராமசார் தளங்கள், புலி/யானை காப்பகங்கள் (இருக்கும் மற்றும் முன்மொழியப்பட்டவை) சுரங்க குத்தகை பகுதியிலிருந்து 10 கி.மீக்குள் இல்லை. திட்டப் பகுதிக்குள் பாதுகாக்கப்பட்ட காடுகள் இல்லை. எனவே தேசிய வனவிலங்கு வாரியத்தின் அனுமதி சமர்ப்பிப்பு எழவில்லை.

அழிந்து வரும், உள்ளூர் மற்றும் RET இனங்கள் எதுவும் இல்லை. ஆய்வுப் பகுதியில் அட்டவணை I இனங்கள் எதுவும் இல்லை [மேய மண்டலம் மற்றும் தாங்கல் மண்டலம் (சுரங்க குத்தகையின் சுற்றளவில் 10 கிமீ சுற்றளவு)] முன்மொழியப்பட்ட திட்டமானது மேலே குறிப்பிட்டுள்ள இனங்கள் மீது நேரடியாகவோ அல்லது மறைமுகமாகவோ பாதகமான தாக்கத்தை ஏற்படுத்தப் போவதில்லை.

3.8 முடிவுரை

ஒட்டுமொத்த சூழலியல் சூழ்நிலையின் அவதானிப்புகள் மற்றும் மதிப்பீட்டில் உயிர் புவியியல் மண்டலம், சுற்றுச்சூழல் மண்டலம், வாழ்விட வகைகள் மற்றும் நிலப்பரப்பு, இயற்கை வாழ்விடங்களிலிருந்து தூரம், தாவரங்கள்/காடு வகைகள் மற்றும் ஈரநிலங்கள், முக்கியமான பறவைகள் போன்ற உணர்திறன் வாய்ந்த சுற்றுச்சூழல் வாழ்விடங்கள் போன்ற விவரங்கள் அடங்கும். , முக்கியமான வனவிலங்குகளின் இடம்பெயர்வு நடைபாதைகள் போன்றவை. இத்தகைய அடிப்படைத் தகவல்கள் அப்பகுதியின் நிலைமை மற்றும் ஒட்டுமொத்த சுற்றுச்சூழல் முக்கியத்துவத்தைப் பற்றிய சிறந்த புரிதலை வழங்குகிறது. முன்மொழியப்பட்ட திட்ட நடவடிக்கைகளுக்கு எதிராகப் பார்க்கப்படும் இந்த அடிப்படைத் தகவல், வனவிலங்குகள் மற்றும் பிராந்தியத்தில் அவற்றின் வாழ்விடங்களில் அவற்றின் தாக்கங்களைக் கணிக்க உதவுகிறது. தாவரங்கள், விலங்கினங்கள், பாதுகாக்கப்பட்ட பகுதி, இயற்கை வாழ்விடங்கள் மற்றும் வனவிலங்கு இனங்கள் போன்றவற்றின் இரண்டாம் நிலை இலக்கியங்களிலிருந்து சேகரிக்கப்பட்ட தரவு மற்றும் தகவல்கள் சேகரிக்கப்பட்டு, உத்தேசிக்கப்பட்ட திட்டப் பகுதிக்கு அருகில் வசிக்கும் கிராமங்கள், கால்நடை வளர்ப்பவர்கள் மற்றும் விவசாயிகளிடமிருந்து உள்ளூர் மக்களுடன் கலந்தாலோசித்து விவாதிக்கப்பட்டது.

ஊடுருவும் ஏலியன் இனங்கள் | ஐ.யு.சி.என்

தமிழ்நாடு, திருநெல்வேலி மாவட்டம், அம்பாசமுத்திரம் தாலுகாவில் உள்ள பட்டாம்பூச்சிகளின் பல்லுயிர் இனம்

<https://ebird.org/region/IN-TN-TI>

தமிழ்நாட்டின் திருநெல்வேலி மாவட்டத்தின் KMTR (தென் மேற்குத் தொடர்ச்சி மலை) இல் நீர்வீழ்ச்சி பன்முகத்தன்மை மற்றும் விநியோகம் அலி, எஸ். (2002). இந்திய பறவைகளின் புத்தகம் (13வது திருத்தப்பட்ட பதிப்பு). ஆக்ஸ்போர்டு பல்கலைக்கழக அச்சகம், புது தில்லி. 326பக். அலி, எஸ் மற்றும் ரிப்லி, எஸ்.டி. 1969. நேபாளம், சிக்கிம், பூட்டான் மற்றும் சிலோன் ஆகிய நாடுகளுடன் இணைந்து இந்தியா மற்றும் பாகிஸ்தானின் பறவைகளின் கையேடு, 3. ஆந்தைகளுக்கு கல் சுருள்கள். ஆக்ஸ்போர்டு யுனிவர்சிட்டி பிரஸ், பம்பாய், 327பிபி. Bird Life International 2012. இல்: IUCN 2012. IUCN சிவப்புப் பட்டியல் அச்சுறுத்தப்பட்ட உயிரினங்கள். பதிப்பு 2012.

3.6 சமூக பொருளாதார சூழல்

சுரங்கம்/தொழில்துறையில் முக்கிய வளர்ச்சி நடவடிக்கைகள் பொருளாதார வளர்ச்சி மற்றும் வேலை வாய்ப்புகளை உருவாக்குதல் (நேரடி மற்றும் மறைமுக) மற்றும் சமூகத்தின் அடிப்படை/நவீன தேவைகளை பூர்த்தி செய்ய வேண்டும், இதன் விளைவாக ஒட்டுமொத்த வாழ்க்கை தரம் மேம்படுகிறது திட்டப் பகுதி, மாநிலம் மற்றும் நாட்டிலும் சமூக, பொருளாதார, சுகாதாரம், கல்வி மற்றும் ஊட்டச்சத்து நிலையை மேம்படுத்துதல். இந்த முறையில் அனைத்து வளர்ச்சித் திட்டங்களும் சமூகப் பொருளாதார அம்சங்களுடன் நேரடி மற்றும் மறைமுக உறவுகளைக் கொண்டுள்ளன, இதில் புதிய வளர்ச்சித் திட்டங்களுக்கான பொது ஏற்றுக்கொள்ளும் தன்மையும் அடங்கும். எனவே, சாதாரண கல் மற்றும் கிராவல் குவாரி திட்டப் பகுதியின் நிலவும் சமூக மற்றும் கலாச்சார நிலைமைகள் மற்றும் பொருளாதார நிலை தொடர்பான பல்வேறு அம்சங்களை உள்ளடக்கிய சமூக பொருளாதார கூறு பற்றிய ஆய்வு EIA ஆய்வின் ஒரு முக்கிய பகுதியாகும். இந்த அளவுருக்கள் பற்றிய ஆய்வு, திட்டத்தினால் சமூகப் பொருளாதாரம் மற்றும் மனித ஆர்வத்தின் அளவுருக்கள் மீதான சாத்தியமான தாக்கங்களை அடையாளம் காணவும், கணிக்கவும் மற்றும் மதிப்பீடு செய்யவும் உதவுகிறது.

3.6.1 ஆய்வின் நோக்கங்கள்

சமூக தாக்க மதிப்பீட்டு ஆய்வின் முதன்மை நோக்கங்கள்:

- திட்டத்தால் சமூக-பொருளாதார சூழலில் ஏற்படும் பாதிப்பை மதிப்பிடுதல்
- தாக்க மண்டலத்தில் பெறப்படும் அடிப்படை சமூக-பொருளாதார சூழலைப் புரிந்துகொள்வது.
- முன்மொழியப்பட்ட திட்டத்தை நிறுவுவதால் பாதிக்கப்படக்கூடிய முக்கிய பங்குதாரர்களை அடையாளம் காணுதல்.
- இப்பகுதியின் சமூகப் பொருளாதார சூழலில் திட்டத்தின் நேர்மறை மற்றும் எதிர்மறையான தாக்கங்களை முன்னறிவித்தல்.
- எதிர்மறை தாக்கங்களைக் குறைப்பதற்கான தணிப்பு நடவடிக்கைகளை பரிந்துரைத்தல்.

3.6.2 வேலையின் நோக்கம்

அதன் நோக்கங்களுக்கு ஏற்ப, ஆய்வின் நோக்கம் பின்வருமாறு:

- உத்தேச திட்ட தளத்தில் இருந்து 10 கிமீ சுற்றளவில் உள்ள கிராமங்கள் மற்றும் மனித குடியிருப்புகளை உளவு பார்த்தல்.
- தாக்கப் பகுதியின் ஒட்டுமொத்த சமூக-பொருளாதார விவரங்களைப் புரிந்துகொள்வது.
- மைய மற்றும் இடையக மண்டலங்களை மையமாகக் கொண்டு தாக்கப் பகுதியில் நிலவும் அடிப்படை சமூக-பொருளாதார சூழலை மதிப்பீடு செய்தல்.

- ஆய்வுப் பகுதியில் முக்கிய பொருளாதாரத் துறைகள் மற்றும் முக்கிய வாழ்வாதாரங்களை அடையாளம் காணுதல்.
- உத்தேச திட்டத்தால் அதிகம் பாதிக்கப்படக்கூடிய அப்பகுதியில் உள்ள மக்களின் சமூக கட்டமைப்புகள் மற்றும் வாழ்க்கை முறைகளைப் புரிந்துகொள்வது.
- திட்ட பாதிப்பு பகுதியில் வசிப்பவர்கள் அணுகக்கூடிய உடல் மற்றும் சமூக உள்கட்டமைப்பு வசதிகளை மதிப்பீடு செய்தல்.
- திட்டத்தை நிறுவுவதன் விளைவாக ஏற்படக்கூடிய சமூக-பொருளாதார தாக்கங்களை முன்னறிவித்தல்.
- திட்டத்தால் பாதிக்கப்பட்ட மக்களின் உணரப்பட்ட தேவைகள், அபிலாஷைகள் மற்றும் எதிர்பார்ப்புகளுக்கு ஏற்ப பாதகமான தாக்கத்தை குறைக்கும் நடவடிக்கைகளை பரிந்துரைத்தல்.
- பொருத்தமான சமூக-பொருளாதார சுற்றுச்சூழல் மேலாண்மைத் திட்டத்தைத் தயாரித்தல்.

3.6.3 அணுகுமுறை மற்றும் முறை

SIA ஐ செயல்படுத்துவதற்கான அடிப்படை அணுகுமுறை இதில் கவனம் செலுத்துகிறது:

- திட்டப் பகுதியிலிருந்து 10 கி.மீ சுற்றளவில் உள்ள அனைத்து கிராமங்கள் மற்றும் பிற குடியிருப்புகளை உள்ளடக்கிய திட்ட பாதிப்புப் பகுதியை பூஜ்ஜியப்படுத்துதல்.
- மக்கள்தொகை கணக்கெடுப்பு கிராமக் குறியீடு, ஒரு குறிப்பிட்ட கிராமம் வரும் தாலுகாவின் பெயர், குடும்பங்களின் எண்ணிக்கை, மக்கள்தொகை நிலை (மக்கள் தொகை 2011 இன் படி) மற்றும் கடந்த தசாப்தத்தில் கிராம மக்கள்தொகை வளர்ச்சி, தூரம் ஆகியவற்றின் அடிப்படையில் அடிப்படைத் தகவல்களைச் சேகரித்தல். முன்மொழியப்பட்ட திட்ட தளத்தில் இருந்து முதலியன.
- திட்டத்தின் சமூக-பொருளாதார தாக்கங்களின் புறநிலை மற்றும் நம்பகமான மதிப்பீட்டைத் தடுக்கும் முக்கியமான அறிவு/தகவல் இடைவெளிகளைக் கண்டறிதல்.
- நியாயமான தாக்க மதிப்பீட்டிற்காக சேகரிக்கப்பட வேண்டிய தரவு/தகவல்களை பூஜ்ஜியப்படுத்துதல் மற்றும் அவற்றை சேகரிப்பதற்கான ஆதாரங்கள் மற்றும் வழிமுறைகளை முடிவு செய்தல்.
- தேவையான தகவல்களை சேகரிப்பதற்காக முக்கிய பங்குதாரர்கள் மற்றும் சாத்தியமான பதிலளிப்பவர்களை அடையாளம் காணுதல்.
- முதன்மைத் தரவு/தகவல் சேகரிப்புக்காகத் தொடர்பு கொள்ள வேண்டிய கிராமங்கள் மற்றும் குடும்பங்களின் எண்ணிக்கையைக் குறிப்பிடும் மாதிரிச் சட்டகம் மற்றும் மாதிரி அளவை வரைதல் மற்றும் ஆய்வு தொடர்பான பல்வேறு அம்சங்களைப் பற்றிய தகவல்களைப் பெறுவதற்கு ஏஜென்சிகளைத் தொடர்பு கொள்ள வேண்டும்.

3.6.4 முறைமை

- முன்மொழியப்பட்ட திட்டத்தின் சமூகத் தாக்க மதிப்பீடு (SIA) இரண்டாம் நிலை (அதாவது, மக்கள் தொகை கணக்கெடுப்பு 2011, அரசுத் துறை, வரைபடங்கள் மற்றும் இலக்கிய ஆராய்ச்சி) மற்றும் முதன்மைத் தரவு (அதாவது, கள ஆய்வு மற்றும் நேர்காணல் / தொடர்புகள்) ஆகியவற்றின் நியாயமான கலவையை நம்பியுள்ளது. வெவ்வேறு ஆதாரங்களில் இருந்து.
- தாக்க மதிப்பீட்டிற்காகக் கருதப்படும் பல்வேறு சமூக-பொருளாதார அம்சங்களில் வாழ்வாதாரங்கள், இடமாற்றம் மற்றும் மறுவாழ்வு, வருமானம், வேலைவாய்ப்பு,

திறன்கள், கல்வி, சுகாதாரம் மற்றும் ஒட்டுமொத்த வாழ்க்கை முறைகள் ஆகியவை அடங்கும். தொல்பொருள், வரலாற்று, மத மற்றும் அழகியல் முக்கியத்துவம் வாய்ந்த இடங்கள், கலை மற்றும் கைவினைப்பொருட்கள் போன்ற கலாச்சார அம்சங்கள் கருதப்படுகின்றன.

SIA மூன்று வெவ்வேறு நிலைகளில் மேற்கொள்ளப்பட்டது:

- டெஸ்க்டாப் விமர்சனம் / ஆராய்ச்சி
- கள ஆய்வு
- தரவு பகுப்பாய்வு மற்றும் அதன் விளக்கம்

3.6.5 திட்ட தாக்க மண்டலங்கள்

தாக்கத்தை மதிப்பிடுவதற்கான புவியியல் பகுதி 10 கிமீக்கு மேல் நீண்டுள்ளது. திட்டத் தளத்திலிருந்து ஆரம் மற்றும் 14 கிராமங்கள் மற்றும் நகரங்களை உள்ளடக்கியது. மிகவும் யதார்த்தமான மற்றும் புறநிலை மதிப்பீட்டை எளிதாக்க, 14 கிராமங்கள் / நகரங்கள் பஞ்சாயத்து மூன்று மண்டலங்களாக வகைப்படுத்தப்பட்டுள்ளன:

மைய மண்டலம் (0 -3 கிமீக்குள்.) திட்டத் தளத்திலிருந்து ரேடியல் தூரம்)

இடையக மண்டலம் (> 3 - 7 கிமீ.)

மாற்றம்/வெளி மண்டலம் (> 7 - 10 கிமீ.)

மேலே உள்ள தரவுகளிலிருந்து 4 இல்லை என்பது தெளிவாகத் தெரிகிறது. ஆய்வுப் பகுதியில் உள்ள மொத்த மக்கள்தொகையில் வெறும் 9% மட்டுமே கிராமங்கள் முக்கிய தாக்க மண்டலத்தில் வருகின்றன. 15 எண் மொத்த மக்கள்தொகையில் 29% கிராமங்கள் தாங்கல் தாக்க மண்டலத்தில் விழுகின்றன, அதே சமயம் 17 இல்லை. மொத்த மக்கள் தொகையில் 63% கிராமங்கள் மாறுதல் மண்டலத்தில் விழுகின்றன.

தாக்க மண்டலம்	கிராமத்தின் எண்	in %
0-3km	4	9
3-7km	15	29
7-10km	17	63
மொத்தம்	36	100%

திட்டத்தின் தன்மையைக் கருத்தில் கொண்டு, அதன் சமூக-பொருளாதார தாக்கங்கள் மாற்ற மண்டலத்தை விட மைய மற்றும் இடையக தாக்க மண்டலங்களில் வசிக்கும் மக்கள் மீது அதிகமாக வெளிப்படும். எனவே மைய மற்றும் இடையக மண்டலங்களில் உள்ள குடும்பங்களுக்கு இடையே சமூக-பொருளாதார நிலைமைகள் மீது ஆய்வு கவனம் செலுத்தப்பட்டது.

3.6.6 இரண்டாம் நிலை மூலங்களிலிருந்து தரவு சேகரிப்பு

இரண்டாம் நிலை மூலங்களிலிருந்து தரவு பின்வரும் அம்சங்களில் சேகரிக்கப்பட்டது:

- பகுதியின் மக்கள்தொகை விவரம்
- பகுதியின் பொருளாதார விவரம்

அட்டவணை 3.38 தகவல் மற்றும் ஆதாரங்களின் வகை

தகவல்	ஆதாரம்
மக்கள்தொகை	மாவட்ட மக்கள் தொகை கணக்கெடுப்பு கையேடு, அரசு இந்தியாவின்
பகுதியின் பொருளாதார விவரக்குறிப்பு	இந்திய மக்கள் தொகை கணக்கெடுப்பு, தமிழ்நாடு மாநிலம்

b) தரவு வழங்கல் மற்றும் பகுப்பாய்வு

சேகரிக்கப்பட்ட தரவு பொருத்தமான, சுருக்கமான வடிவத்தில், அதாவது அட்டவணை அல்லது வரைபட அல்லது கிராஃபிக் வடிவத்தில் மேலும் பகுப்பாய்வுக்காக வழங்கப்பட்டது. இந்த அட்டவணைப்படுத்தப்பட்ட தரவு பல்வேறு தரமான நுட்பங்கள் மற்றும் கருத்தியல் அணுகுமுறைகளின் உதவியுடன் விளக்கப்பட்டு பகுப்பாய்வு செய்யப்பட்டது.

3.7 பகுதியின் பின்னணி தகவல்

பரப்பளவில் இந்தியாவின் 11வது பெரிய மாநிலமாக தமிழ்நாடு உள்ளது. இந்த மாநிலம் நாட்டின் ஏழாவது அதிக மக்கள்தொகை கொண்ட மாநிலமாகும், மேலும் அதன் முக்கிய மொழியான தமிழ் கிமு 500 க்கு முந்தையது. சென்னை தமிழ்நாட்டின் தலைநகரம் மற்றும் இந்தியாவின் கிழக்கு கடற்கரையில் அமைந்துள்ளது. 1000 ஆண்டுகளுக்கு முன்பு கட்டப்பட்ட அற்புதமான கோயில்கள் மற்றும் நினைவுச்சின்னங்களுக்காக தமிழ்நாடு பிரபலமானது மற்றும் ஐக்கிய நாடுகள் சபையால் பாரம்பரிய தளங்களாகக் குறிக்கப்பட்ட இடங்களைக் கொண்டுள்ளது. 180 டிகிரி முன்னுதாரண மாற்றத்தில், வரலாற்று முக்கியத்துவம் வாய்ந்த இந்த மாநிலம் தொழில்நுட்பம் மற்றும் வர்த்தகத்திற்கான மிக வேகமாக வளரும் மையங்களில் ஒன்றாகும்.

மாநிலத்தை இரண்டு இயற்கைப் பிரிவுகளாகப் பிரிக்கலாம் (அ) தென்னிந்தியாவின் கடலோர சமவெளிகள் மற்றும் (ஆ) மலைப்பாங்கான மேற்குப் பகுதி. கடற்கரைக்கு இணையாக அதிலிருந்து படிப்படியாக உயரும் சமவெளி நாட்டின் பரந்த பகுதி. இது மேலும் காஞ்சிபுரம், திருநெல்வேலி, கடலூர் மற்றும் வேலூர் மாவட்டங்களை உள்ளடக்கிய கோரமண்டல் சமவெளிகளாக பிரிக்கப்படலாம். காவிரி டெல்டாவின் வண்டல் சமவெளிகள் தஞ்சாவூர் மற்றும் திருச்சிராப்பள்ளி மாவட்டத்தின் ஒரு பகுதியிலும், மதுரை, திண்டுக்கல், ராமநாதபுரம், சிவகங்கை, விருதுநகர், திருநெல்வேலி மற்றும் தூத்துக்குடி மாவட்டங்களில் வறண்ட தென் சமவெளிகளிலும் நீண்டுள்ளது. இது கன்னியாகுமரி மாவட்டத்தில் மேற்குத் தொடர்ச்சி மலையைத் தாண்டி சிறிது விரிவடைகிறது. காவிரி டெல்டா சில தனித்துவமான உடல் மற்றும் மனித அம்சங்களை முன்வைக்கிறது, அதன் ஆற்றல் குறிப்பிடத்தக்க வளர்ச்சிக்கு முக்கிய காரணியாக உள்ளது, தமிழ்நாட்டின் நகரங்கள் கண்டன.

3.8 பகுதியின் புவியியல்

தமிழ்நாடு இந்தியாவின் 28 மாநிலங்களில் ஒன்றாகும், இது நாட்டின் தென்கோடியில் அமைந்துள்ளது. இது 8°4'N முதல் 13°35'N அட்சரேகை வரையிலும், 76°18'E முதல் 80°20'E தீர்க்கரேகை வரையிலும் நீண்டுள்ளது. அதன் முனைகள்

- கிழக்கில் - பாயிண்ட் கலிமேர்

• மேற்கு - ஆனைமலை மலைகள்

• வடக்கில் - புலிகாட் ஏரி

• தெற்கு - கேப் கொமோரின்

இது 1,30,058 சதுர கிமீ பரப்பளவைக் கொண்டுள்ளது மற்றும் இந்தியாவின் 11வது பெரிய மாநிலமாகும். இது நம் நாட்டின் 4% பரப்பளவைக் கொண்டுள்ளது. தமிழ்நாடு கிழக்கில் வங்காள விரிகுடா, மேற்கில் கேரளா, வடக்கே ஆந்திரா, வடமேற்கில் தமிழ்நாடு மற்றும் தெற்கில் இந்தியப் பெருங்கடலால் எல்லைகளாக உள்ளது. மன்னார் வளைகுடா மற்றும் பாலக் ஜலசந்தி இந்தியாவின் தென்கிழக்கில் அமைந்துள்ள இலங்கைத் தீவில் இருந்து தமிழ்நாட்டைப் பிரிக்கிறது.

தமிழ்நாடு உருவாகும் போது 13 மாவட்டங்கள் மட்டுமே இருந்தது என்பதை நாம் ஏற்கனவே அறிந்திருக்கிறோம். அதன் பிறகு, நிர்வாக வசதிக்காக மாநிலம் பலமுறை சீரமைக்கப்பட்டது. தமிழகத்தில் தற்போது புதிதாக உருவாக்கப்பட்ட மாவட்டங்களான கள்ளக்குறிச்சி, தென்காசி, செங்கல்பட்டு, ராணிப்பேட்டை, திருப்பத்தூர் உள்ளிட்ட 37 மாவட்டங்கள் உள்ளன.

3.9 மக்கள்தொகை வளர்ச்சி விகிதம்

1991 ஆம் ஆண்டில், தமிழ்நாடு மாநிலத்தில் 21 மாவட்டங்கள் மட்டுமே இருந்தன. 2001 ஆம் ஆண்டில், பிராந்திய அதிகார வரம்பை மறுசீரமைப்பதன் மூலம் எட்டு புதிய மாவட்டங்கள் உருவாக்கப்பட்டன. ஒன்பது மாவட்டங்கள் - திருநெல்வேலி, நாமக்கல், திருநெல்வேலி, பெரம்பலூர், விழுப்புரம், திருவாரூர், நாகப்பட்டினம் மற்றும் தேனி. மக்கள்தொகை மற்றும் அதன் வளர்ச்சி போக்கு ஆகியவை வளரும் பொருளாதாரத்தில் முக்கியமான பொருளாதார காரணிகளாகும்.

ஆண்டு	தமிழ்நாடு	இந்தியா
1941	11.91	14.22
1951	14.66	13.31
1961	11.85	21.51
1971	22.30	24.80
1981	17.50	24.66
1991	15.39	23.86
2001	11.19	21.34
2011	15.61	5.96
2021	5.96	1.0

3.10 திருநெல்வேலி மாவட்டம்

திருநெல்வேலி மாவட்டம் உலக வரைபடத்தில், 08° 8' மற்றும் 09° 23' அட்சரேகை மற்றும் 77° 09' மற்றும் 77° 54' தீர்க்கரேகைகளுக்கு இடையில் அமைந்துள்ளது. மாவட்டத்தின் மொத்த புவியியல் பரப்பளவு 3876.06 சதுர கி.மீ. 1801 ஆம் ஆண்டு ஆற்காடு நவாப்பிடமிருந்து கையகப்படுத்தப்பட்ட பின்னர், ஆங்கிலேயர்கள் அதற்கு தின்னவேலி மாவட்டம் என்று பெயரிட்டனர், இருப்பினும் அவர்களின் தலைமையகம் முதலில் பக்கத்து

நகரமான பாளையங்கோட்டையில் அமைந்திருந்தது, பாளையக்காரர்களுக்கு எதிரான நடவடிக்கைகளின் போது அவர்கள் இராணுவத் தலைமையகத்தைக் கொண்டிருந்தனர். திருநெல்வேலியின் பெயரைச் சூட்டுவதற்கு இரண்டு காரணங்கள் கூறப்படலாம். ஒன்று, இது மாவட்டத்தின் முக்கிய நகரமாக இருந்ததால், மற்றொன்று, இது ஏற்கனவே நாயக்கர்கள் மற்றும் நவாப்களின் கீழ் திருநெல்வேலி சீமை என்று அழைக்கப்பட்டது. திருநெல்வேலி மற்றும் பாளையங்கோட்டை இரண்டும் மாவட்டத்தின் இரட்டை நகரங்களாக வளர்ந்தன.

இந்த மாவட்டம் கேரள மாநிலம், மன்னார் வளைகுடா மற்றும் விருதுநகர், தூத்துக்குடி, தென்காசி மற்றும் கன்னியாகுமரி மாவட்டங்களால் சூழப்பட்டுள்ளது.

3.11 படிப்பு பகுதி

திருநெல்வேலி மாவட்டம், சேரன்மகாதேவி தாலுக்கா, வடக்கு அரியநாயகிபுரம் - II கிராமத்தில் உள்ள பகுதியிலிருந்து 10 கிமீ சுற்றளவில் உள்ள ஆய்வுப் பகுதியில் (மைய மற்றும் இடையக மண்டலம்) விரிவான சமூக-பொருளாதார ஆய்வு நடத்தப்பட்டது. இயற்கை மற்றும் குடிமக்கள் மீது முன்மொழியப்பட்ட திட்டத்தின் தாக்கத்தை தீர்மானிக்க. இந்த முன்மொழியப்பட்ட செயல்பாட்டைப் பற்றிய கிராமவாசிகள் மற்றும் அவர்களின் முன்னோக்குகளைப் பற்றிய கண்ணோட்டத்தைப் பெற, வெவ்வேறு மக்கள்தொகை அளவுருக்கள் மற்றும் சமூக அம்சங்கள் போன்ற மக்கள் தொகை அடர்த்தி, பாலின விகிதம், எழுத்தறிவு விகிதம், தொழிலாளர் விகிதம் போன்றவை அடையாளம் காணப்பட்டு, பகுப்பாய்வு செய்யப்பட்டு, ஒன்றாக ஆய்வு செய்யப்பட்டுள்ளன. இந்த பாதிப்புகள் சாதகமாகவோ அல்லது பாதகமாகவோ இருக்கலாம். பாதகமான எதிர்பார்க்கப்பட்ட பரிந்துரைகள் இருந்தால், கூட்டு வளர்ச்சிக்கான நடவடிக்கைகள் பரிந்துரைக்கப்படுகின்றன.

3.12 10 கிமீ ஆய்வுப் பகுதியின் மக்கள்தொகை முறை ஒரு ஒப்பீட்டு பகுப்பாய்வு

அட்டவணை 3.40 மாவட்டம், மாநில மற்றும் தேசிய அளவிலான சமூக-பொருளாதார சுயவிவரத்துடன் ஒப்பிடும்போது ஆய்வுப் பகுதியின் சமூக-பொருளாதார சுயவிவரத்தைக் காட்டுகிறது

குறிப்பாக	இந்தியா	தமிழ்நாடு	திருநெல்வேலி மாவட்டம்	படிக்கும் பகுதி (10கிமீ சுற்றளவு)
பரப்பளவு (ச. கி.மீ.)	3,287,263	130058	3876	328
மக்கள் தொகை அடர்த்தி/ சதுர கி.மீ.	368	554	794	381
குடும்பங்களின் எண்ணிக்கை	249454252	13357027	815528	33979
மக்கள் தொகை	1210569573	72147030	3077233	125040
ஆண்	623121843	36137975	1520912	61351
பெண்	587447730	36009055	1556321	63689
பட்டியல் பழங்குடியினர்	104281034	794697	10270	168

குறிப்பாக	இந்தியா	தமிழ்நாடு	திருநெல்வேலி மாவட்டம்	படிக்கும் பகுதி (10கிமீ சுற்றளவு)
பட்டியல் சாதியினர்	201378086	14438445	569714	24692
எழுத்தறிவு விகிதம்	72.99%	80%	73.87 %	74%
பாலின விகிதம் (1000 ஆண்களுக்கு பெண்கள்)	943	996	1023	1033

அட்டவணை எண் 3.12.1 இந்தியா, தமிழ்நாடு, திருநெல்வேலி மாவட்டம் & ஆய்வுப் பகுதி (10கிமீ சுற்றளவு) ஆகியவற்றின் மக்கள்தொகை வடிவத்தைக் காட்டுகிறது. இந்தியாவில் மொத்த பரப்பளவு 3.2 சதுர கிலோமீட்டர், தமிழ்நாடு மாநிலத்தின் பரப்பளவு 130058 சதுர கிலோமீட்டர், திருநெல்வேலி மாவட்டம் 3876 சதுர கிலோமீட்டர் மற்றும் ஆய்வு பகுதி சுமார் 328 சதுர கிலோமீட்டர் ஆகும். மக்கள்தொகை அடர்த்தி ஒரு சதுர கிலோமீட்டருக்கு மொத்த மக்கள்தொகை ஆகும். எனவே, இந்தியாவின் மக்கள் தொகை அடர்த்தி 368 சதுர கிலோமீட்டர், தமிழ்நாடு மாநிலத்தின் அடர்த்தி 554 சதுர கிலோமீட்டர், மாவட்டம் அடர்த்தி சுமார் 794 சதுர கிலோமீட்டர் மற்றும் ஆய்வு பகுதி அடர்த்தி சுமார் 381 சதுர கிலோமீட்டர். 2011 மக்கள் தொகை கணக்கெடுப்பின்படி,

2011 ஆம் ஆண்டு மக்கள்தொகை கணக்கெடுப்பின்படி 125040 மொத்த மக்கள்தொகையில் ஒரு சதுர கிலோ மீட்டருக்கு 381 பேர் மக்கள் தொகை அடர்த்தியை ஆய்வு பகுதி கொண்டுள்ளது. இதில் 49.07 சதவீதம் ஆண்களும் 50.93% பெண்களும் உள்ளனர். கல்வியறிவு விகிதம் சுமார் 83.22% ஆகும். 2011 மக்கள்தொகை கணக்கெடுப்பின்படி மாவட்டத்தில் கல்வியறிவு விகிதம் 74% இருந்தது.

3.13 மக்கள்தொகை விநியோகம் மற்றும் ஆய்வுப் பகுதியின் கலவை

2011 மக்கள்தொகை கணக்கெடுப்பு பதிவுகளின்படி மக்கள் தொகை 125040 (10 கிமீ ஆரம் இடையக மண்டலத்திற்கு). மொத்த எண். குடும்பத்தின் முதன்மை, இரண்டாம் நிலை மற்றும் மூன்றாம் நிலை மண்டலத்தில் முறையே 2832,9846, 21301. பாலின விகிதம் 1055, 1047 மற்றும் 1032 (1000 ஆண்களுக்கு பெண்கள்) முறையே முதன்மை, இரண்டாம் நிலை மற்றும் மூன்றாம் நிலை மண்டலங்களில் காணப்படுகிறது. முதன்மை, இரண்டாம் நிலை மற்றும் மூன்றாம் நிலை மண்டலங்களில் முறையே 1491, 5402 மற்றும் 17799 ஆக SC மக்கள்தொகைப் பரவல் உள்ளது. முதன்மை, இரண்டாம் நிலை மற்றும் மூன்றாம் நிலைகளில் முறையே 0, 87,81 ST மக்கள்தொகை விநியோகம். சராசரி குடும்ப அளவு 4. ஆய்வு பகுதியின் மண்டல வாரியான மக்கள்தொகை விவரம் கீழே உள்ள அட்டவணை 3.40 இல் கொடுக்கப்பட்டுள்ளது:

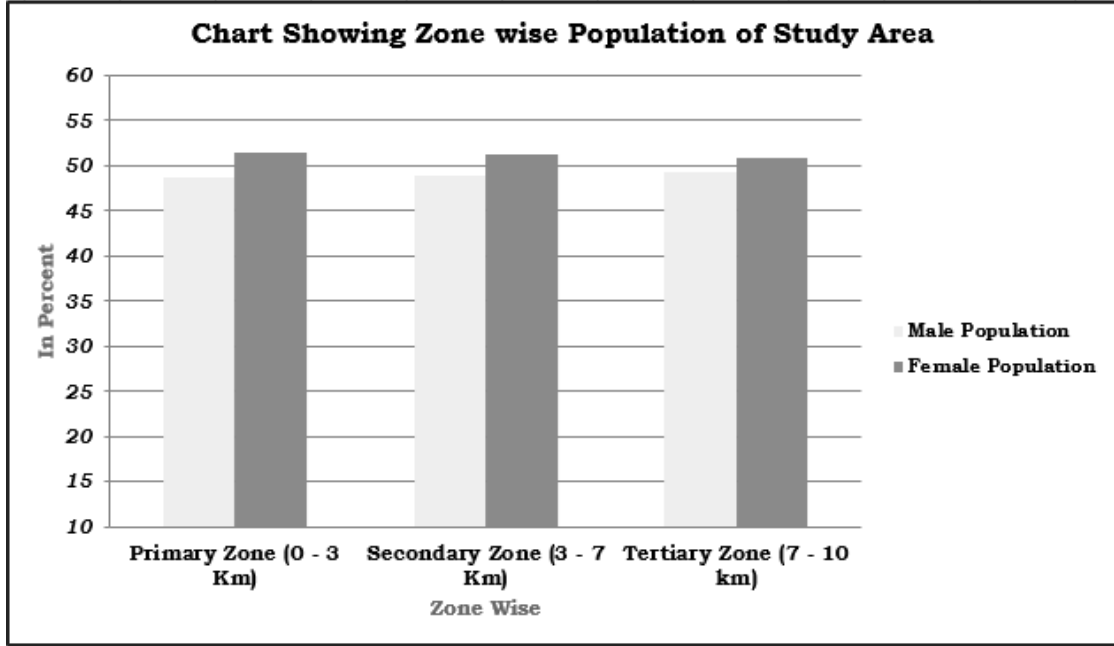
ஆதாரம்: <https://censusindia.gov.in/census.website/data/census-tables>

அட்டவணை 3.40 ஆய்வுப் பகுதியின் மண்டல வாரியான மக்கள்தொகை விவரக்குறிப்பு

மண்டலம்	கிராமங்களின் எண்	மொத்த குடும்பம்	மொத்த மக்கள் தொகை	ஆண் மக்கள் தொகை	%	பெண் மக்கள் தொகை	%
முதன்மை மண்டலம் (0 - 3 கிமீ)	4	2832	10690	5202	48.66	5488	51.34
இரண்டாம் நிலை மண்டலம் (3 - 7 கிமீ)	15	9846	36011	17594	48.86	18417	51.14

மூன்றாம் நிலை மண்டலம் (7 - 10 கிமீ)	17	21301	78339	38555	49.22	39784	50.78
படிக்கும் பகுதி (0-10 கிமீ)	36	33979	125040	61351	49.07	63689	50.93

ஆதாரம்: இந்திய மக்கள் தொகை கணக்கெடுப்பு, 2011



படம் 3.32 ஆய்வு பகுதியின் மக்கள் தொகை

- தாவர எல்லையிலிருந்து (அதாவது, முதன்மை, இரண்டாம் நிலை மற்றும் மூன்றாம் நிலை மண்டலம்) இருந்து மூன்று மண்டலங்களின் கீழ் பிரிக்கப்பட்ட கிராமங்கள் மற்றும் அவற்றின் அடுத்தடுத்த மக்கள்தொகை ஆகியவற்றை மேலே உள்ள அட்டவணை அடையாளம் காட்டுகிறது.
- முதன்மை மண்டலத்தில் 4 கிராமங்கள் உள்ளன, அங்கு 10690 மக்கள்தொகையுடன் 2832 வீடுகள் உள்ளன. பெரும்பாலும் தங்கள் வாழ்வாதாரத்திற்காகவும் பொருளுக்காகவும் கட்டப்பட்ட நிலத்தில் கிடக்கிறார்கள்.
- இரண்டாம் நிலை மற்றும் மூன்றாம் நிலை மண்டலம் முறையே 36011 மற்றும் 78339 மொத்த மக்கள்தொகை கொண்ட 15 மற்றும் 17 கிராமங்களை உள்ளடக்கியது.

அட்டவணை 3.41 ஆய்வுப் பகுதியின் கிராம வாரியான மக்கள்தொகை விவரக்குறிப்பு (மைய மற்றும் இடையக மண்டலம்)

0-3km																														
வ. எண்	பெயர்	குடும்பங்களின் எண்ணிக்கை	மொத்த மக்கள் தொகை	மொத்த ஆண்	மொத்த பெண்	பாலின விகிதம்	கேடும் குறைவான மக்கள் தொகை	கேடும் கீழே ஆண்	கேடும் கீழ் பெண்	குழந்தை பாலின விகிதம்	SC மக்கள் தொகை	SC ஆண்	SC பெண்	ST மக்கள் தொகை	ST ஆண்	ST பெண்	எழுத்தறிவு பெற்ற மக்கள்	ஆண் எழுத்தறிவு	பெண் எழுத்தறிவு	மொத்த எழுத்தறிவு விகிதம் (%)	ஆண் எழுத்தறிவு விகிதம் (%)	பெண் எழுத்தறிவு விகிதம் (%)	மொத்த தொழிலாளர்கள்	மொத்த தொழிலாளர் விகிதம் (%)	முக்கிய தொழிலாளர்கள்	முக்கிய பணியாளர்கள் விகிதம் (%)	விளிம்புநிலை தொழிலாளர்கள்	விளிம்புநிலை தொழிலாளர் விகிதம் (%)	வேலை செய்யாதவர்கள்	தொழிலாளர் விகிதம் (%)
1	வேளார்குளம்	195	687	340	347	1021	92	50	42	840	245	117	128	0	0	0	532	277	255	89.41	95.52	83.61	360	52.40	350	50.95	10	1.46	327	47.60
2	சிவனியர்குளம்	15	59	29	30	1034	7	6	1	167	0	0	0	0	0	0	36	19	17	69.23	82.61	58.62	31	52.54	31	52.54	0	0.00	28	47.46
3	வடக்கு அரியநாயகிபுரம்	2208	8426	4081	4345	1065	952	465	487	1047	1157	561	596	0	0	0	6333	3274	3059	84.73	90.54	79.29	4198	49.82	3991	47.37	207	2.46	4228	50.18
4	சங்கன்ஹிராடு	414	1518	752	766	1019	205	108	97		89	41	48	0	0	0	988	539	449	75.25	83.70	67.12	930	61.26	908	59.82	22	1.45	588	38.74
மொத்தம்		2637	10003	4862	5488	1129	1256	629	627	997	245	719	772	0	0	0	7889	4109	3780	90.19	97.07	77.76	5519	55.17	5280	52.78	239	2.39	5171	51.69
3-7km																														
வ. எண்	பெயர்	குடும்பங்களின் எண்ணிக்கை	மொத்த மக்கள் தொகை	மொத்த ஆண்	மொத்த பெண்	பாலின விகிதம்	கேடும் குறைவான மக்கள் தொகை	கேடும் கீழே ஆண்	கேடும் கீழ் பெண்	குழந்தை பாலின விகிதம்	SC மக்கள் தொகை	SC ஆண்	SC பெண்	ST மக்கள் தொகை	ST ஆண்	ST பெண்	எழுத்தறிவு பெற்ற மக்கள்	ஆண் எழுத்தறிவு	பெண் எழுத்தறிவு	மொத்த எழுத்தறிவு விகிதம் (%)	ஆண் எழுத்தறிவு விகிதம் (%)	பெண் எழுத்தறிவு விகிதம் (%)	மொத்த தொழிலாளர்கள்	மொத்த தொழிலாளர் விகிதம் (%)	முக்கிய தொழிலாளர்கள்	முக்கிய பணியாளர்கள் விகிதம் (%)	விளிம்புநிலை தொழிலாளர்கள்	விளிம்புநிலை தொழிலாளர் விகிதம் (%)	வேலை செய்யாதவர்கள்	தொழிலாளர் விகிதம் (%)
1	ஓடைமரிச்சான்	759	2714	1333	1381	1036	297	150	147	980	3	2	1	0	0	0	1992	1056	936	82.42	89.26	75.85	1603	59.06	1510	55.64	93	3.43	1111	40.94
2	உதயம்புலி	737	2735	1348	1387	1029	330	150	180	1200	84	33	51	0	0	0	1885	1062	823	78.38	88.65	68.19	1572	57.48	1543	56.42	29	1.06	1163	42.52
3	கருவநல்லூர்	142	483	247	236	955	49	29	20	690	275	135	140	0	0	0	291	174	117	67.05	79.82	54.17	302	62.53	275	56.94	27	5.59	181	37.47
4	சித்தப்பார்ப்பநல்லூர்	420	1606	801	805	1005	181	94	87	926	475	230	245	0	0	0	1020	568	452	71.58	80.34	62.95	840	52.30	792	49.32	48	2.99	766	47.70
5	சிறுக்கன்குறிச்சி	159	612	316	296	937	80	43	37	860	0	0	0	0	0	0	444	259	185	83.46	94.87	71.43	309	50.49	302	49.35	7	1.14	303	49.51
6	வெட்டுவான்குளம்	411	1596	782	814	1041	198	97	101	1041	331	160	171	0	0	0	1119	606	513	80.04	88.47	71.95	765	47.93	726	45.49	39	2.44	831	52.07
7	திருப்பணி நெல்லியாபுரம்	0	0	0	0	#DIV/0!	0	0	0	#DIV/0!	0	0	0	0	0	0	0	0	0	#DIV/0!	#DIV/0!	#DIV/0!	0	#DIV/0!	0	#DIV/0!	0	#DIV/0!	0	####

8	துவரசி	13	42	23	19	826	4	0	4	#DIV/0!	2	2	0	0	0	0	32	22	10	84.21	95.65	66.67	25	59.52	25	59.52	0	0.00	17	40.48
9	வடுகன்பட்டி	101	380	186	194	1043	42	28	14	500	172	75	97	0	0	0	303	150	153	89.64	94.94	85.00	186	48.95	142	37.37	44	11.58	194	51.05
10	மேலகல்லூர்	287	1153	569	584	1026	163	84	79	940	238	119	119	0	0	0	701	393	308	70.81	81.03	60.99	619	53.69	345	29.92	274	23.76	534	46.31
11	பழுவூர்	515	1925	947	978	1033	222	108	114	1056	378	180	198	0	0	0	1298	718	580	76.22	85.58	67.13	1055	54.81	1018	52.88	37	1.92	870	45.19
12	பாப்பாக்குடி	1855	6651	3227	3424	1061	679	342	337	985	1302	620	682	87	48	39	4610	2468	2142	77.19	85.55	69.39	3484	52.38	3133	47.11	351	5.28	3167	47.62
13	அரசங்குளம்	127	467	222	245	1104	75	40	35	875	70	32	38	0	0	0	281	150	131	71.68	82.42	62.38	279	59.74	272	58.24	7	1.50	188	40.26
14	தெற்கு அரியநாயகிபுரம் முக்கூடல் (TP)	183	664	319	345	1082	60	27	33	1222	400	196	204	0	0	0	372	216	156	61.59	73.97	50.00	413	62.20	400	60.24	13	1.96	251	37.80
15		4137	14983	7274	7709	1060	1664	853	811	951	1672	811	861	0	0	0	1174 1	6023	5718	88.15	93.80	82.89	7765	51.83	7294	48.68	471	3.14	7218	48.17
மொத்தம்		9846	36011	17594	18417	10477	40445	2049	1999	978	5402	2595	2807	87	48	39	26089	13865	12224	81.61	89.17	74.45	19217	53.367	17777	49.370	1440	4.00	16794	46.64

7-10km

வ. எண்	பெயர்	குடும்பங்களின் எண்ணிக்கை	மொத்த மக்கள் தொகை	மொத்த ஆண்	மொத்த பெண்	பாலின விகிதம்	கேடும் குறைவான மக்கள் தொகை	கேடும் குறைவான ஆண்	கேடும் குறைவான பெண்	குழந்தை பாலின விகிதம்	SC மக்கள் தொகை	SC ஆண்	SC பெண்	ST மக்கள் தொகை	ST ஆண்	ST பெண்	எழுத்தறிவு பெற்ற மக்கள்	ஆண் எழுத்தறிவு	பெண் எழுத்தறிவு	மொத்த எழுத்தறிவு விகிதம் (%)	ஆண் எழுத்தறிவு விகிதம் (%)	பெண் எழுத்தறிவு விகிதம் (%)	மொத்த தொழிலாளர்கள்	மொத்த தொழிலாளர் விகிதம் (%)	முக்கிய தொழிலாளர்கள்	முக்கிய பணியாளர்கள் விகிதம் (%)	விளம்புரிமை தொழிலாளர்கள்	விளம்புரிமை தொழிலாளர் விகிதம் (%)	வேலை செய்யாதவர்கள்	தொழிலாளர் அல்லாதோர் விகிதம் (%)
1	மரந்தை	1016	3741	1777	1964	1105	437	225	212	942	1876	886	990	0	0	0	2533	1306	1227	1208.00	84.15	70.03	1925	51.46	1760	47.05	165	4.41	1816	48.54
2	மருதம்புதூர்	1857	6696	3341	3355	1004	770	420	350	833	257	131	126	0	0	0	4378	2335	2043	2318.00	79.94	67.99	3829	57.18	3421	51.09	408	6.09	2867	42.82
3	புதூர்	386	1328	665	663	997	167	96	71	740	59	31	28	0	0	0	812	439	373	516.00	77.15	63.01	769	57.91	730	54.97	39	2.94	559	42.09
4	வல்லங்கோட்டை	340	1258	627	631	1006	131	61	70	1148	1240	616	624	0	0	0	941	503	438	317.00	88.87	78.07	761	60.49	755	60.02	6	0.48	497	39.51
5	சேதுராயன்புதூர்	276	931	453	478	1055	98	45	53	1178	535	254	281	3	1	2	708	379	329	223.00	92.89	77.41	505	54.24	437	46.94	68	7.30	426	45.76
6	அபிஷேகப்பட்டி	150	514	250	264	1056	55	29	26	897	89	40	49	0	0	0	409	208	201	105.00	94.12	84.45	253	49.22	195	37.94	58	11.28	261	50.78
7	துலுக்கர்குளம்	153	543	262	281	1073	65	33	32	970	258	131	127	0	0	0	353	191	162	190.00	83.41	65.06	299	55.06	27	4.97	272	50.09	244	44.94
8	செங்குளம்	187	721	363	358	986	84	45	39	867	178	91	87	0	0	0	524	291	233	197.00	91.51	73.04	415	57.56	271	37.59	144	19.97	306	42.44
9	கபாலிப்பாறை	452	1597	797	800	1004	190	106	84	792	793	406	387	0	0	0	953	533	420	644.00	77.13	58.66	873	54.66	766	47.96	107	6.70	724	45.34
10	சத்துப்பட்டு	260	886	425	461	1085	64	32	32	1000	19	11	8	0	0	0	683	357	326	203.00	90.84	75.99	604	68.17	537	60.61	67	7.56	282	31.83

11	ரெங்கசமுத்திரம்	706	2381	1189	1192	1003	242	127	115	906	689	340	349	0	0	0	1581	886	695	800.0	83.43	64.53	1425	59.85	1251	52.54	174	7.31	956	40.15
12	சேரன்மாதேவி (டி.பி.)	4756	18327	9120	9207	1010	1862	101	850	840	3970	1950	2020	13	6	7	1492	7759	7162	3406.00	95.70	85.70	7604	41.49	7258	39.60	346	1.89	1072	58.51
13	வீரவநல்லூர் (டி.பி.)	5317	19585	9491	1009	1064	1819	913	906	992	3468	1672	1796	50	23	27	1546	7994	7472	4119.00	93.19	81.32	8742	44.64	7288	37.21	145	7.42	1084	55.36
14	கொடகநல்லூர்	1026	3770	1855	1915	1032	402	209	193	923	897	419	478	0	0	0	2500	1375	1125	1270.00	83.54	65.33	1893	50.21	1849	49.05	44	1.17	1877	49.79
15	திருப்பணி கரிசல்குளம்	839	3052	1477	1575	1066	353	182	171	940	1121	541	580	0	0	0	2122	1135	987	930.00	87.64	70.30	1592	52.16	1399	45.84	193	6.32	1460	47.84
16	கொண்டநகரம்	563	2055	1022	1033	1011	224	111	113	1018	527	264	263	2	2	0	1362	759	603	693.00	83.32	65.54	1043	50.75	877	42.68	166	8.08	1012	49.25
17	சுத்தமல்லி	3017	10954	5441	5513	1013	1129	595	534	897	1823	904	919	13	6	7	8692	4527	4165	2262.00	93.42	83.65	4990	45.55	4259	38.88	731	6.67	5964	54.45
மொத்தம்		15856	58508	28760	29748	1034	5984	3144	2840	903	17799	8687	9112	81	38	43	58938	30977	27961	112.21	120.93	103.91	9629	16.46	33080	56.54	3308	5.65	40817	69.76
ஒட்டு மொத்தம்		28339	104522	51216	53653	1048	11284	5818	5466	939	23446	12001	12691	168	86	82	92916	48951	43965	99.65	107.83	91.24	34365	32.88	56137	53.71	4987	4.77	62782	60.07

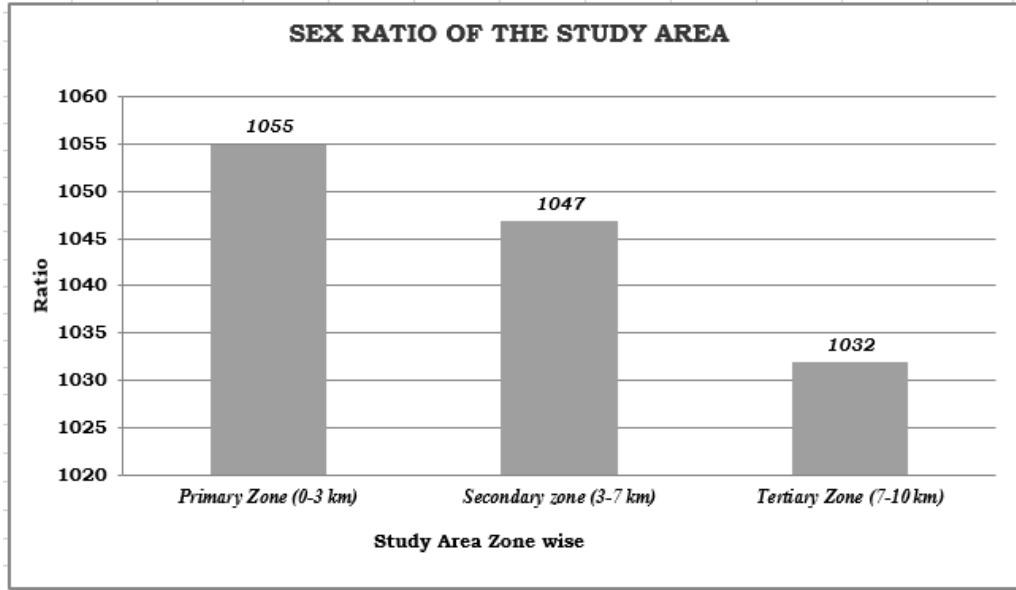
ஆதாரம்: ஆய்வுப் பகுதியின் கிராம வாரியான மக்கள்தொகை விவரக்குறிப்பு, இந்திய மக்கள் தொகை கணக்கெடுப்பு, 2011.

3.14 பாலினம் மற்றும் பாலின விகிதம்

1000 ஆண்களுக்கு பெண்களின் எண்ணிக்கையை விவரிக்க பாலின விகிதம் பயன்படுத்தப்படுகிறது. பாலின விகிதம் இந்தியாவில் பெண்களின் மக்கள்தொகை மற்றும் இந்தியாவில் ஆண்களுக்கு பெண்களின் விகிதம் என்ன என்பதைக் கண்டறியும் மதிப்புமிக்க ஆதாரமாகும். 2011 ஆம் ஆண்டு மக்கள்தொகை கணக்கெடுப்பில், இந்தியாவில் 2011 ஆம் ஆண்டு மக்கள் தொகை விகிதம் 1000 ஆண்களுக்கு 940 பெண்கள் என்று தெரியவந்துள்ளது. ஆய்வுப் பகுதியில் 1000 ஆண்களுக்கு 1011 பெண்கள் உள்ளனர். பாலினம் மற்றும் பாலின விகிதம் ஒரு பகுதியின் மனித வளர்ச்சிக் குறியீட்டை (HDI) தீர்மானிக்கிறது, இதன் மூலம் அந்தப் பகுதியில் உள்ள பெண்களின் நிலையைப் புரிந்துகொள்கிறது. பின்வரும் அட்டவணையில் முதன்மை, இரண்டாம் நிலை மற்றும் மூன்றாம் நிலை என ஆய்வுப் பகுதியில் (இடைநிலை மண்டலம்) அமைந்துள்ள 36 கிராமங்களின் பாலின விகிதம் பற்றிய தகவல்கள் உள்ளன.

அட்டவணை 3.42 ஆய்வு பகுதியின் பாலின விகிதம்

வ.எண்	இடையக மண்டலம்	படிக்கும் பகுதியின் பாலின விகிதம் பெண்/ 1000 ஆண்
1	முதன்மை மண்டலம் (0-3 கிமீ)	1055
2	இரண்டாம் நிலை மண்டலம் (3-7 கிமீ)	1047
3	மூன்றாம் நிலை மண்டலம் (7-10 கிமீ)	1032



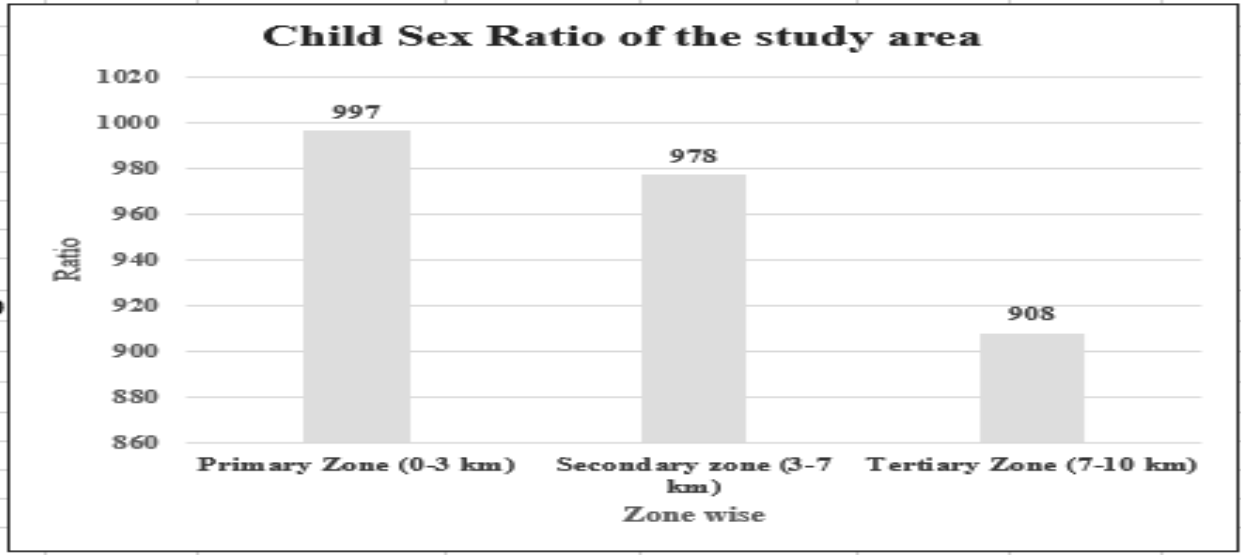
படம் 3.33 10 கிமீ ஆய்வு பகுதிக்குள் பாலின விகிதம்

குழந்தை பாலின விகிதம்: -

அட்டவணை 3.42(a) ஆய்வுப் பகுதியின் குழந்தை பாலின விகிதம்

வ.எண்	இடையக மண்டலம்	படிக்கும் பகுதியின் குழந்தை பாலின விகிதம் பெண்/ 1000 ஆண்
1	முதன்மை மண்டலம் (0-3 கிமீ)	997
2	இரண்டாம் நிலை மண்டலம் (3-7 கிமீ)	978
3	மூன்றாம் நிலை மண்டலம் (7-10 கிமீ)	908

படம் 3.33 (a) 10 கிமீ ஆய்வு பகுதிக்குள் குழந்தை பாலின விகிதம்



3.15 படிப்பு பகுதியில் எழுத்தறிவு விகிதம்

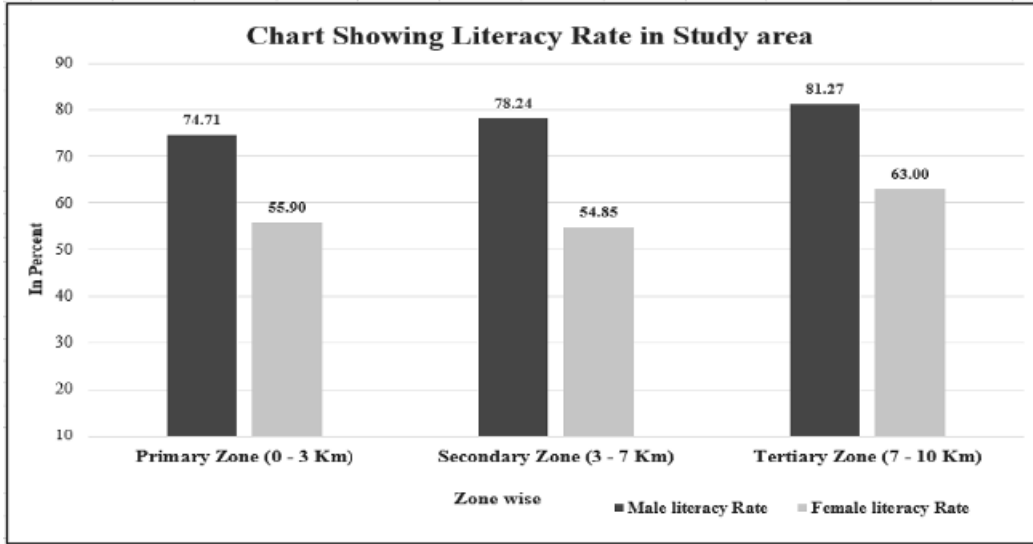
எழுத்தறிவு விகிதம் என்பது ஒரு நாட்டில் எழுத படிக்கும் திறன் கொண்டவர்களின் சதவீதமாகும். கல்வியறிவு நிலைகளின் பகுப்பாய்வு ஆய்வுப் பகுதியில் செய்யப்படுகிறது. ஆய்வுப் பகுதியின் 10 கிமீ சுற்றளவு 2011 ஆம் ஆண்டு மக்கள்தொகை கணக்கெடுப்பின்படி 83.22% கல்வியறிவு விகிதத்தை நிரூபிக்கிறது. ஆய்வுப் பகுதியில் ஆண்களின் கல்வியறிவு விகிதம் 89.92% ஆக உள்ளது, அதேசமயம் சமூக மாற்றத்திற்கான முக்கிய குறிகாட்டியாக இருக்கும் பெண்களின் கல்வியறிவு விகிதம் கவனிக்கப்படுகிறது. 2011 மக்கள்தொகை கணக்கெடுப்பின்படி 76.85%. இது பிராந்தியத்தில் கவனம் செலுத்தி, கல்வியில் கவனம் செலுத்தி மேலும் வளர்ச்சியை மேம்படுத்த வேண்டும். (அட்டவணை எண் 3.43).

அட்டவணை 3.43 ஆய்வுப் பகுதியின் எழுத்தறிவு விகிதம்

மண்டலம்	கிராமங்களின் எண்	ஆண்களின் எழுத்தறிவு மக்கள்தொகை	ஆண்களின் கல்வியறிவு விகிதம்	பெண் எழுத்தறிவு மக்கள்தொகை	பெண் கல்வியறிவு விகிதம்	மொத்த எழுத்தறிவு	மொத்த எழுத்தறிவு விகிதம்
முதன்மை மண்டலம்	2	4109	89.85	3780	77.76	7889	83.62

ம் (0 - 3 கிமீ)								
இரண்டாம் நிலை மண்டலம் (3 - 7 கிமீ)	6	13865	89.17	12224	74.45	26089	81.61	6
மூன்றாம் நிலை மண்டலம் (7 - 10 கிமீ)	7	30977	90.28	27961	77.81	58938	83.90	7
படிக்கும் பகுதி (0-10 கிமீ)	15	48951	89.92	43965	76.85	92916	83.22	15

படம் 3.34 படிப்பு பகுதியில் பாலின வாரியான எழுத்தறிவு விகிதம்



3.7.7.4 குடும்ப அளவு

குடும்பத்தின் அளவு, குடும்ப செயல்பாடு, வள நுகர்வு, மொத்த வருமானம் மற்றும் அவற்றின் செலவு முறை ஆகியவற்றை விவரிக்கிறது. மக்கள்தொகை கணக்கெடுப்பு 2011 தரவு, இந்த குடும்பங்களில் பெரும்பாலானவர்கள் 4 உறுப்பினர்களைக் கொண்ட குடும்ப அளவைக் கொண்டுள்ளனர், குடும்பத்தின் அளவை அறிந்துகொள்வது, எவ்வளவு வள நுகர்வு ஏற்படுகிறது மற்றும் ஆண்டு வருமானம் உருவாக்கப்பட்டு செலவழிக்கப்படுகிறது என்பதற்கான நியாயமான புரிதலையும் அளிக்கிறது.

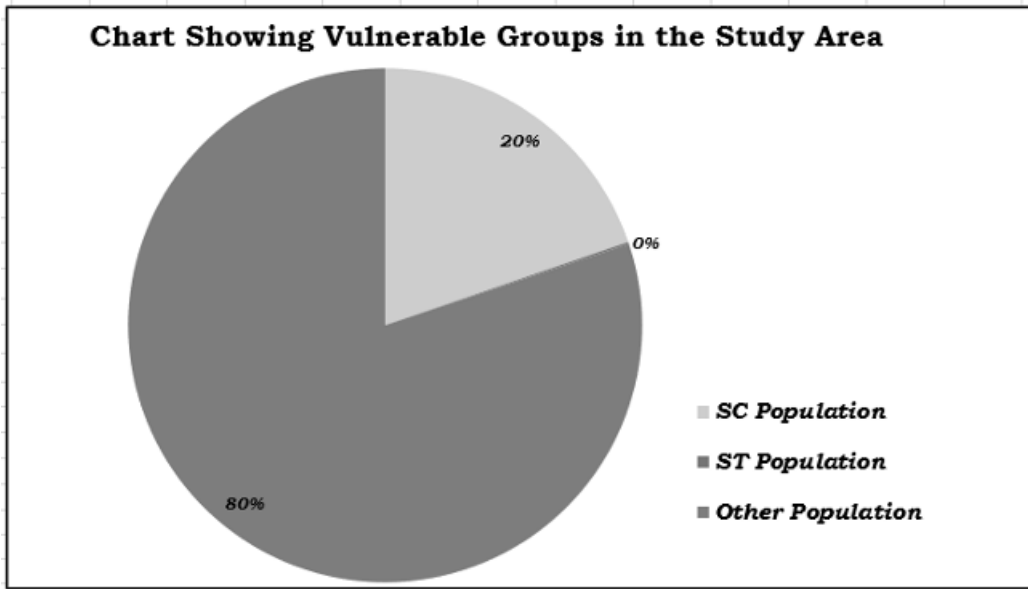
3.17 பாதிக்கப்படக்கூடிய குழு

ஒரு செயல் திட்டத்தை உருவாக்கும் போது, ஒதுக்கப்பட்ட மற்றும் பாதிக்கப்படக்கூடிய குழுக்களின் கீழ் வரும் மக்களைக் கண்டறிவது மிகவும் முக்கியமானது மற்றும் செயல் திட்டங்களை உருவாக்கும் போது இந்த குழுக்களுக்கு சிறப்பு கவனம் செலுத்தப்பட வேண்டும். அவர்களுக்காக சிறப்பு ஏற்பாடுகள் செய்யப்பட வேண்டும். கவனிக்கப்பட்ட கிராமங்களில் அட்டவணை சாதி (SC) மக்கள் தொகை 19.75%

மற்றும் பட்டியல் பழங்குடி மக்கள் தொகை 0.13%, மற்ற மக்கள் தொகை மொத்த ஆய்வு பகுதியில் 80.12% ஆகும்.

அட்டவணை 3.44 ஆய்வு பகுதியின் பாதிக்கப்படக்கூடிய குழுக்கள்

மண்டலம்	கிராமங்களின் எண்	பாதிக்கப்படக்கூடிய குழு					
		SC மக்கள் தொகை	%	ST மக்கள் தொகை	%	மற்ற மக்கள் தொகை	%
முதன்மை மண்டலம் (0 - 3 கிமீ)	4	1491	13.95	0	0.00	9199	86.05
இரண்டாம் நிலை மண்டலம் (3 - 7 கிமீ)	15	5402	15.00	87	0.24	30522	84.76
மூன்றாம் நிலை மண்டலம் (7 - 10 கிமீ)	17	17799	22.72	81	0.10	60459	77.18
மொத்த பரப்பளவு (10 கிமீ)	36	24692	19.75	168	0.13	100180	80.12



படம் 3.35 பாதிக்கப்படக்கூடிய குழுக்கள்

3.7.7.6 பொருளாதார நடவடிக்கைகள்

ஒரு பகுதியின் பொருளாதாரம் அப்பகுதியில் உள்ள மக்களின் தொழில் முறை மற்றும் வருமான மட்டத்தால் வரையறுக்கப்படுகிறது. ஆய்வுப் பகுதியில் வசிப்பவர்களின் தொழில் அமைப்பு பணி வகையைக் குறிப்புடன் ஆய்வு செய்யப்படுகிறது. மக்கள் தொகையானது தொழில் வாரியாக மூன்று பிரிவுகளாகப்

பிரிக்கப்பட்டுள்ளது, அதாவது மொத்தத் தொழிலாளர்கள், முக்கியத் தொழிலாளர்கள் மற்றும் தொழிலாளர் அல்லாதவர்கள். முக்கிய தொழிலாளர்களில் விவசாயிகள், விவசாயத் தொழிலாளர்கள், வீட்டுத் தொழில் மற்றும் பிற சேவைகளில் ஈடுபடுபவர்கள் அடங்குவர். தொழிலாளர்கள் அல்லாதவர்களில், மாணவர்கள், ஓய்வு பெற்றவர்கள், சார்ந்திருப்பவர்கள், பிச்சைக்காரர்கள், அலைந்து திரிபவர்கள் போன்ற ஊதியம் இல்லாத வீட்டுக் கடமைகளில் ஈடுபடுபவர்கள், நிறுவன உறவினர்கள் அல்லது மேற்கூறிய வகைகளின் கீழ் வராத மற்ற அனைத்து தொழிலாளர் அல்லாதவர்களும் அடங்குவர்.

அட்டவணை 3.40 ஆய்வு பகுதியின் வேலை சக்தியைக் காட்டுகிறது

மண்டலம்	கிராமங்களின் எண்	மொத்த தொழிலாளர்கள்	%	முக்கிய தொழிலாளர்கள்	%	விளிம்புநிலை தொழிலாளர்கள்	%	வேலை செய்யாதவர்கள்	%
முதன்மை மண்டலம் (0 - 3 கிமீ)	4	5519	51.63	5280	49.39	2252	21.07	5171	48.37
இரண்டாம் நிலை மண்டலம் (3 - 7 கிமீ)	15	19217	53.36	17777	49.37	7415	20.59	16794	46.64
மூன்றாம் நிலை மண்டலம் (7 - 10 கிமீ)	17	37522	47.90	33080	42.23	16759	21.39	40817	52.10
படிக்கும் பகுதி (0-10 கிமீ)	36	62258	49.79	56137	44.90	26426	21.13	62782	50.21

மொத்த உழைக்கும் மக்கள்தொகையில், முக்கிய தொழிலாளர்களின் சதவீதம் 44.9 என்று மேலே உள்ள அட்டவணை காட்டுகிறது. 21.13% சிறிய தொழிலாளர்கள். ஆய்வுப் பகுதியில் பணிபுரிபவர்களின் எண்ணிக்கை 49.79% மற்றும் வேலை செய்யாத மக்கள் தொகை 50.21% ஆகும். கணக்கெடுப்பில் இருந்து பெறப்பட்ட தரவுகளின்படி (தொழில் கட்டமைப்பில் முன்பு குறிப்பிட்டது போல) இவர்களில் பெரும்பாலானவர்கள் ஆண்டின் முக்கிய காலத்திற்கு வேலை செய்கிறார்கள். மேலும், இயற்கையான சூழலைக் குறிப்பிடுவது நிலையான வணிகத்தைக் கண்டுபிடிப்பதில் மக்களைக் கட்டுப்படுத்துகிறது, குறிப்பிட்ட மாதங்களுக்கு மட்டுமே செய்யப்படுகிறது. எனவே, முன்மொழியப்பட்ட திட்டம் அவர்கள் பதிவுசெய்து வாழ்வாதாரத்தைப் பெறுவதற்கு சாத்தியமான வெளிப்பாடாகச் செயல்படும்.

படம்.3.36 ஆய்வுப் பகுதியில் பணிபுரியும் மக்கள் தொகை



3.19 உள்கட்டமைப்பு அடிப்படை

பௌதீக உள்கட்டமைப்பு வசதிகளின் சிறந்த நெட்வொர்க் (கட்டமைக்கப்பட்ட மற்றும் சாலைகள், நீர்ப்பாசனம், மின்சாரம் மற்றும் சமூக உள்கட்டமைப்பு ஆதரவு, அதாவது சுகாதாரம் மற்றும் கல்வி, நீர் மற்றும் சுகாதாரம் ஆகியவை கிராமப்புற பொருளாதாரத்தின் வளர்ச்சிக்கு அவசியம்.

அடிப்படைக் கணக்கெடுப்பு மற்றும் ஆய்வுப் பகுதியின் மக்கள் தொகைக் கணக்கெடுப்புத் தரவுகளின் அடிப்படையில் அப்பகுதியில் உள்ள உள்கட்டமைப்பு வசதிகள் பற்றிய மதிப்பாய்வு செய்யப்பட்டது. இப்பகுதியில் உள்ள உள்கட்டமைப்பு வசதிகள் அடுத்தடுத்த பிரிவுகளில் விவரிக்கப்பட்டுள்ளன.

- நிர்வாக அலுவலகங்கள் தமிழ்நாடு, திருநெல்வேலி மாவட்டத்தில் (17கிமீ-கிழக்கு) உள்ளூர் போக்குவரத்து மூலம் அமைந்துள்ள இடத்திலிருந்து அமைந்துள்ளது.
- ஏரி, ஆறு, குளம் போன்றவை, சுரங்க குத்தகை எல்லையிலிருந்து 10 கிமீ சுற்றளவில்.

3.20 300மீ சுற்றளவில் கட்டமைப்பு ஆய்வு

திட்ட தளத்தில் இருந்து 500மீ சுற்றளவில் சில கட்டமைப்புகள் உள்ளன, கட்டமைப்புகளின் விவரங்கள் கீழே கொடுக்கப்பட்டுள்ளன:

அட்டவணை 3.46: 300மீ சுற்றளவில் உள்ள கட்டமைப்புகள்

0-50மீ ஆரம் - கட்டமைப்புகள் இல்லை							
50 - 100 மீ - கட்டமைப்புகள் இல்லை							
100-300 மீ - 8 எண்கள்							
கட்டமைப்பு எண்கள்	கட்டமைப்பு வகை	பயன்பாட்டு நோக்கம்	வணிகம் / தொழில் / குடியிருப்பு / பண்	கட்டிடத்தில் வசிப்பவர்கள் / கட்டமைப்பு	கட்டமைப்பு உரிமையாளருக்கு சொந்தமானது	கட்டமைப்பு உரிமையாளருக்கு சொந்தமானது அல்ல	கருத்துக்கள்

			ணை வீடு / அரசு. கட்டிடம்				
1.	க்ரஷர் - 110மீ - வடமேற் கு	அளவு குறைக்கப் பட்ட கல் செய்ய	தொழில் துறை	இல்லை	இல்லை	ஆம்	மொத்த வேலைவா ய்ப்பு - 5 உறுப்பின ர்கள் தங்குவது இல்லை

படம் 3.37: கட்டமைப்பு வரைபடம் 500மீ ஆரம்



3.21 விளக்கம்

தரவுகளின் அடிப்படையில், பின்வரும் அனுமானங்களை வரையலாம்:

- ஆய்வுப் பகுதியில் மொத்த எழுத்தறிவு விகிதம் 70%.
- படிக்கும் பகுதியில் சராசரி கல்வி வசதிகள் இருந்தன. கல்வியானது ஆரம்ப மற்றும் நடுத்தர மட்டத்திற்கு மட்டுப்படுத்தப்பட்டுள்ளது என்பதை ஒட்டுமொத்த நிலை சித்தரிக்கிறது.
- ஆய்வுப் பகுதியின் மொத்த மக்கள்தொகையில் அட்டவணைப் பழங்குடி சமூகம் 0.01% ஆகவும், பட்டியல் சாதியினர் 20% ஆகவும் உள்ளனர்.
- மற்ற மக்கள்தொகை ஆய்வுப் பகுதியின் மொத்த மக்கள்தொகையில் 80% ஆகும்.
- ஆய்வுப் பகுதி மாவட்டம்/கிராம சாலையால் நன்கு இணைக்கப்பட்டுள்ளது.
- ஆய்வுப் பகுதி ஆரம்ப நிலை சுகாதார வசதிகள் இல்லை.
- மேற்கூறிய உண்மைகளைக் கருத்தில் கொண்டு, தற்போதுள்ள திட்டம் அப்பகுதியில் சமூக-பொருளாதார மேம்பாட்டு நடவடிக்கைகளை மேம்படுத்தும், எனவே நேர்மறையான தாக்கத்தை ஏற்படுத்தும்.
- ஆய்வுப் பகுதியில் மொபைல் இணைப்பு உள்ளது.

3.22 பரிந்துரை மற்றும் பரிந்துரைகள்

கிராம அபிவிருத்தி திட்டங்கள் கிராம சபை மூலம் சமூகத்துடன் கலந்தாலோசித்து செய்யப்படுகிறது; இவை சமூகத்தின் தேவைகளை நிவர்த்தி செய்வதாக தோன்றுகிறது. எவ்வாறாயினும், செயல்படுத்தும் கட்டத்தில், இந்த திட்டங்கள் பெரும்பாலும் போதுமான நிதியின் சிக்கல், சரியான திட்டமிடல் இல்லாமை, ஊழல், கந்து வட்டி மற்றும் அரசியல் நிகழ்ச்சி நிரல்களால் நிறைந்துள்ளன என்பதை கவனத்தில் கொள்ளலாம். எனவே அரசாங்க நடவடிக்கைகளுடன் ஒன்றிணைவதற்கான நோக்கத்தைக் கண்டறியும் போது, நடைமுறைப்படுத்துவதற்கான யதார்த்தமான சாத்தியக்கூறுகளைக் கண்டறிவதில் கவனமாக இருக்க வேண்டும்.

- **பெண்கள் அதிகாரமளித்தல்**- வீட்டு அடிப்படையிலான வருமானம் உருவாக்கும் நடவடிக்கைகள், தொழிற்பயிற்சி திட்டங்கள் மற்றும் கல்வியறிவு விகிதத்தை அதிகரிப்பதற்கான பொதுவான கல்வி மையம்.
- **கல்வி** - இலவச சீருடை, பொது அறைகள் மற்றும் நூலகம் கட்டுதல், கணினி கல்வி மற்றும் உடற்கல்வி, பெண்களுக்கான கூடுதல் பள்ளிகள், பள்ளிகளில் தளபாடங்கள் மற்றும் உபகரணங்கள், ஏற்கனவே உள்ள பள்ளி உள்கட்டமைப்பை மேம்படுத்துதல்.
- **விவசாயம்/கால்நடை** - விவசாய நடைமுறைகள், மின் இணைப்புகள், மேம்படுத்தப்பட்ட கருவிகள் மற்றும் உபகரணங்களை வாங்குவதற்கான உதவி, திறன் மேம்பாடு, வழங்கல் மற்றும்/அல்லது சிறந்த பல்வேறு விதைகள் பற்றிய அறிவு, மேய்ச்சல் நில மேம்பாடு மற்றும் கால்நடை வளர்ப்பு மற்றும் கால்நடை மருத்துவரின் வசதி போன்ற உள்கட்டமைப்பு.
- **சுகாதாரம்** - கிராமங்களின் சுகாதார நிலைமைகளை மேம்படுத்துதல், கழிவுறைகள் கட்டுவதற்கான உதவி, வடிகால் அமைப்பை மேம்படுத்துதல், சுகாதார முகாம்கள் மற்றும் கோவிட்-19, மலேரியா, டைபாய்டு, காசநோய், மஞ்சள் காய்ச்சல் மற்றும் நிமோனியா போன்ற நோய்களுக்கான விழிப்புணர்வு பிரச்சாரங்கள். PHC மற்றும் அங்கன்வாடி மையங்களை பழுது பார்த்தல்.
- **மாற்றுத்திறனாளிகள்** - சிறப்புக் கல்விக்கான மையம் அமைத்தல், ஊனமுற்றோர் குறித்து சமூகத்தின் விழிப்புணர்வு மற்றும் அரசின் திட்டங்கள் குறித்த விழிப்புணர்வு.
- ஒரு செயல் திட்டத்தை உருவாக்கும் போது, ஒதுக்கப்பட்ட மற்றும் பாதிக்கப்படக்கூடிய குழுக்களின் கீழ் வரும் மக்களைக் கண்டறிவது மிகவும் முக்கியம். எனவே செயல் திட்டங்களை உருவாக்கும் போது சிறப்பு ஏற்பாடுகளுடன் இந்த குழுக்களுக்கு சிறப்பு கவனம் செலுத்த முடியும்.
- **இணைப்பு** - பிராந்தியத்திற்கு எளிதாக அணுகுவதற்கான போக்குவரத்து இணைப்பு.

3.7.11 முடிவுரை

சுற்றியுள்ள பகுதியில் தற்போதுள்ள குவாரி திட்டத்தின் தாக்கங்களை மதிப்பிடுவதற்கு, தளத்தின் வட்டாரத்தில் சுற்றுச்சூழல் தரத்தின் அடிப்படை நிலையை மதிப்பிடுவது இன்றியமையாதது. எனவே ஆய்வுப் பகுதியின் தற்போதைய சுற்றுச்சூழல் நிலை திட்டத்தால் பாதிக்கப்படாது என்று முடிவு செய்யலாம். எனவே திரு.R.P.ராகுல் சாதாரண கல் மற்றும் கிராவல் குவாரி ஆகியவை சுற்றுச்சூழலைப் பாதுகாக்க போதுமான கட்டுப்பாட்டு நடவடிக்கைகளை மேற்கொள்ளும் மற்றும் ஆய்வுப் பகுதிகளின் வளர்ச்சிக்கு பங்களிக்கும்.

தற்போதுள்ள திட்டம், அப்பகுதியில் உள்ள வேலை வாய்ப்பை மேம்படுத்துவதன் மூலம் உள்ளூர் மக்களுக்கு முன்னுரிமை வேலைகளை வழங்குவதை நோக்கமாகக் கொண்டது மற்றும் அதையொட்டி சமூக தரத்தை மேம்படுத்தும்.

அத்தியாயம் 4: எதிர்பார்க்கப்பட்ட சுற்றுச்சூழல் தாக்கங்கள் மற்றும் தணிப்பு நடவடிக்கைகள்

4.0 பொது தகவல்

சுற்றுச்சூழல் பாதிப்பை முதன்மை அல்லது இரண்டாம் நிலை, முதன்மை தாக்கங்கள் என வகைப்படுத்தலாம், அவை திட்டத்தால் நேரடியாகக் கூறப்படுகின்றன; இரண்டாம் நிலை தாக்கங்கள் மறைமுகமாக தூண்டப்பட்டவை. திறந்தவெளி சுரங்க நடவடிக்கைகளில் பெஞ்சுகள், அப்ரோச் ரோடு, ஹால் ரோடு, எக்ஸ்கவேட்டர் மற்றும் பொருட்களை கையாளுதல் ஆகியவை அடங்கும். பாதகமான சுற்றுச்சூழல் பாதிப்புகளைத் தடுக்க/தணிக்க போதுமான கட்டுப்பாட்டு நடவடிக்கைகள் எடுக்கப்படாவிட்டால்/சுற்றுச்சூழல் அமைப்பின் சேதத்திற்கு வழிவகுக்கும்.

சுரங்க நடவடிக்கையுடன் சுற்றுச்சூழலைத் தக்கவைக்க, தற்போதுள்ள சுற்றுச்சூழல் சூழ்நிலையில் ஆய்வுகளை மேற்கொள்வது மற்றும் பல்வேறு சுற்றுச்சூழல் கூறுகளின் தாக்கத்தை மதிப்பிடுவது அவசியம். இது நிலையான வளங்களைப் பிரித்தெடுப்பதற்கான பொருத்தமான மேலாண்மைத் திட்டங்களை உருவாக்க உதவும். தற்போதுள்ள சுரங்க தளத்தில் அடிப்படை சுற்றுச்சூழல் நிலையின் அடிப்படையில், பாதிக்கப்படக்கூடிய சுற்றுச்சூழல் காரணிகள் (தாக்கங்கள்) அடையாளம் காணப்பட்டு, அளவிடப்பட்டு மதிப்பீடு செய்யப்படுகின்றன. எதிர்பார்க்கப்படும் பல்வேறு பாதிப்புகள் இருக்கும்.

சுற்றுச்சூழல் தாக்க மதிப்பீட்டில் பின்வரும் அளவுருக்கள் முக்கியத்துவம் வாய்ந்தவை மற்றும் விரிவாக விவாதிக்கப்படுகின்றன.

- நில சூழல்
- மண் சூழல்
- நீர் சூழல்
- காற்று சூழல்
- இரைச்சல் சூழல்
- சமூக பொருளாதார சூழல்
- உயிரியல் சூழல்

திட்ட தளத்தில் அடிப்படை சுற்றுச்சூழல் நிலையின் அடிப்படையில், பாதிக்கப்படக்கூடிய சுற்றுச்சூழல் காரணிகள் (தாக்கங்கள்) அடையாளம் காணப்பட்டு, அளவிடப்படுகின்றன மற்றும் மதிப்பிடப்படுகின்றன.

4.1 நிலச் சூழல்:

4.1.2 எதிர்பார்க்கப்பட்ட தாக்கம்

- நிலத்தின் 4.13.90 ஹெக்டேர் நிலப்பரப்பு மற்றும் நிலப்பரப்பில் நிரந்தர அல்லது தற்காலிக மாற்றம் ஏற்படும் என்பதால் சுரங்கத்தின் கீழ் இருக்கும்.
- கனரக வாகனங்களின் இயக்கம் சில சமயங்களில் விவசாய நிலங்கள், மனிதர்கள் வசிக்கும் இடங்களுக்கு தூசி, சத்தம் போன்றவற்றால் பிரச்சனைகளை ஏற்படுத்துவதுடன், போக்குவரத்து பாதிப்புகளையும் ஏற்படுத்துகிறது.
- நிலத்தின் சீரழிவு காரணமாக மைய மண்டலத்தின் அழகியல் சூழல் பாதிக்கப்படலாம்.

- மழைக்காலத்தில் நிலவேலைகள் மண் அரிப்பு மற்றும் வண்டல் நிறைந்த நீர் நீர் வழிகளில் நுழைவதற்கான சாத்தியத்தை அதிகரிக்கிறது.
- சரியான கவனிப்பு எடுக்கப்படாவிட்டால், வெளிப்படும் வேலைப் பகுதியிலிருந்து கழுவி, நீர் ஓட்டத்தை மூச்சுத்திணைச் செய்யலாம் மற்றும் நீர் ஓட்டத்தின் வண்டல் மண்ணையும் ஏற்படுத்தும்.

4.1.2 தணிப்பு நடவடிக்கைகள்

- நிலத்தின் 4.13.90 ஹெக்டேர் தற்காலிக நீர்த்தேக்கமாக மாற்றப்படும், இது வறட்சிக் காலத்தில் தண்ணீர் பற்றாக்குறையை முழுமையாக நிரப்பும் மற்றும் அருகிலுள்ள விவசாய நிலம் தண்ணீர் விநியோகத்தால் பயனடையும்.
- குத்தகைப் பகுதியில் சுமார் 2100 மரங்கள் நடப்படும் மற்றும் அணுகுமுறைச் சாலை சுற்றுச்சூழல் அமைப்பைத் தக்கவைக்கும்.
- சுரங்க செயல்பாடு படிப்படியாக தொகுதிகளில் கட்டுப்படுத்தப்படும் மற்றும் உற்பத்தியில் கட்டம் வாரியான வளர்ச்சி போன்ற பிற குறைப்பு நடவடிக்கைகளுடன் அகழ்வாராய்ச்சி படிப்படியாக மேற்கொள்ளப்படும்.
- குவாரி குழிகளைச் சுற்றிலும் மாலை வடிகால்களை அமைத்தல் மற்றும் மழையின் போது மேற்பரப்பு ஓட்டத்தால் ஏற்படும் அரிப்பைத் தடுக்கவும் மற்றும் முன்மொழியப்பட்ட பகுதிக்குள் பல்வேறு பயன்பாட்டிற்காக புயல் நீரை சேகரிக்கவும் குறைந்த உயரத்தில் உள்ள மூலோபாய இடத்தில் வண்டல் பொறியை அமைத்தல்.
- பாதுகாப்பு வலயத்திற்குள் எல்லையில் பசுமை அரண் மேம்பாடு. வெட்டியெடுக்கப்பட்ட குழியில் சேமிக்கப்படும் சிறிய அளவு தண்ணீர் பசுமைக்கு பயன்படுத்தப்படும்.
- தடிமனான தோட்டம் பயன்படுத்தப்படாத பகுதி, வெட்டப்பட்ட குழிகளின் மேல் பெஞ்சுகள், பாதுகாப்பு தடை போன்றவற்றில் மேற்கொள்ளப்படும்.
- சுரங்க நடவடிக்கை தொடங்கும் முன் வேலி கட்டப்பட்டு, அது கருத்தியல் நிலையில் பராமரிக்கப்படும், பொதுமக்கள் மற்றும் கால்நடைகள் உள்ளார்ந்த நுழைவதைத் தடுக்க, 24 மணி நேரமும் பாதுகாப்பு போடப்படும்.

4.1.3 மண் சூழல்

4.1.4 மண் சூழலின் மீதான தாக்கம்

- தாவர உறைகளை அகற்றுதல்.
- குவாரி இயக்கத்தால் மழைக்காலத்தில் திட்டப் பகுதியில் மண் அரிப்பு.

4.1.5 மண் பாதுகாப்பிற்கான தணிப்பு நடவடிக்கைகள்

- குவாரிக்குள் மேற்பரப்பு ஓட்டங்கள் நுழைவதைத் தடுக்க, திட்ட எல்லையைச் சுற்றிலும் மாலை வடிகால்கள் கட்டப்படும். மற்றும் தாவர இயற்கை வடிகால் பாதைகளில் வெளியேற்றப்படும், அல்லது அரிப்புக்கு எதிராக உறுதிப்படுத்தப்பட்ட பகுதி முழுவதும் விநியோகிக்கப்படும் ஓட்டம்.
- வண்டல் குளங்கள் - பணிபுரியும் பகுதிகளில் இருந்து வெளியேறும் நீர் வண்டல் குளங்களை நோக்கி அனுப்பப்படும். இவை வண்டலைப் பிடிக்கின்றன மற்றும் குவாரி தளத்தில் இருந்து ஓட்டம் வெளியேற்றப்படுவதற்கு முன்பு இடைநிறுத்தப்பட்ட வண்டல் சுமைகளைக் குறைக்கின்றன. வண்டல் குளங்கள்

ஓடுதல், தக்கவைக்கும் நேரம் மற்றும் மண்ணின் பண்புகள் ஆகியவற்றின் அடிப்படையில் வடிவமைக்கப்பட வேண்டும். விரும்பிய முடிவை அடைய தொடர்ச்சியான வண்டல் குளங்களை வழங்க வேண்டிய அவசியம் இருக்கலாம்.

- தாவரங்களைத் தக்கவைத்தல் - முடிந்தவரை தளத்தில் இருக்கும் தாவரங்களைத் தக்கவைக்கவும் அல்லது மீண்டும் நடவு செய்யவும்.
- கண்காணிப்பு மற்றும் பராமரித்தல் - அரிப்புக் கட்டுப்பாட்டு அமைப்புகளின் வாராந்திர கண்காணிப்பு மற்றும் தினசரி பராமரிப்பு, இதனால் அவை மழைக்காலத்தில் சிறப்பாகச் செயல்படும்.

4.1.6 கழிவுத் குளம் மேலாண்மை

இந்த சாதாரண கல் குவாரி நடவடிக்கையில் எதிர்பார்க்கப்படும் கழிவுகள் எதுவும் இல்லை. அகற்றப்பட்ட முழுப் பொருட்களும் பயன்படுத்தப்படும் (100%).

4.2 நீர் சூழல்

4.2.1 மேற்பரப்பு மற்றும் நிலத்தடி நீர் மீது எதிர்பார்க்கப்படும் தாக்கம்

- சுரங்கம் மற்றும் அதனுடன் தொடர்புடைய செயல்பாடுகள் காரணமாக பொதுவாக தொடர்புடைய நீர் மாசுபாட்டின் முக்கிய ஆதாரங்கள்:
 - வாகனம் கழுவுவதால் கழிவு நீரை உருவாக்குதல்.
 - மேற்பரப்பு வெளிப்பாடு அல்லது வேலை செய்யும் பகுதிகளிலிருந்து கழுவுதல்
 - வீட்டு கழிவுநீர்
 - திட்டப் பகுதியில் வடிகால் பாதையில் இடையூறு
 - ஓ மைன் குழி நீர் வெளியேற்றம்
- குத்தகைப் பகுதியின் கீழ்ப்பகுதியில் மழைக்காலத்தில் வண்டல் சுமை அதிகரிப்பு
- இது ஒரு சுரங்கத் திட்டமாக இருப்பதால், செயல்முறை கழிவுகள் இருக்காது. இயந்திரங்களை கழுவுவதால் ஏற்படும் கழிவுகள் எண்ணெய் மற்றும் கிரீஸ், இடைநிறுத்தப்பட்ட திடப்பொருட்களை வெளியேற்றும்.
- ஊறவைக்கும் குழியிலிருந்து வெளியேறும் கழிவுநீர் நிலத்தடி நீர் மட்டத்தில் ஊடுருவி அதை மாசுபடுத்தலாம்.
- சுரங்கம் காரணமாக மேற்பரப்பு வடிகால் பாதிக்கப்படலாம்
- நீரைப் பிரித்தெடுப்பது நீர்மட்டத்தை குறைப்பதற்கு வழிவகுக்கும்.
- 2.0 KLD தண்ணீர் குவாரி நடவடிக்கைக்கு பயன்படுத்தப்படும்.

4.2.2 பொதுவான தணிப்பு நடவடிக்கைகள்

- சுரங்கப் பாதைகளில் தூவுதல், கிரீன் பெல்ட் மேம்பாடு போன்ற குவாரி நடவடிக்கைகளுக்கான நீர், குறிப்பாக மழை நீரை சேகரிக்க ஒதுக்கப்பட்ட சுரங்க குழியின் கீழ் பகுதியில் இருந்து பெறப்படும்.
- உத்தேச சுரங்க குத்தகை பகுதியில் தோட்ட வடிகால், தீர்வு குளம் கட்டப்படும். தோட்ட வடிகால் செட்டில்லிங் குளம்தான் இணைக்கப்பட்டு, வண்டல் படிவுகளில் சிக்கி, தெளிவான நீர் மட்டுமே இயற்கை வடிகால்க்கு வெளியேற்றப்படும்.

- மழைநீர் சுரங்கக் குழிகளில் சம்ப்பில் சேகரிக்கப்பட்டு, 15 மீ x 10 மீ x 3 மீ அளவுள்ள மேற்பரப்பு அமைப்புத் தொட்டிக்கு வெளியேற்றப்பட்டு, இடைநிறுத்தப்பட்ட திடப்பொருட்கள் ஏதேனும் இருந்தால் அவற்றை அகற்ற அனுமதிக்கப்படும். இந்த சேகரிக்கப்படும் நீர், தூசியை அடக்குவதற்கும், தூசி உருவாக்கக்கூடிய இடங்களுக்கும், பசுமை மண்டலத்தை வளர்ப்பதற்கும் நியாயமான முறையில் பயன்படுத்தப்படும். முன்மொழிபவர் மழைநீர் சேகரிப்பு அமைப்பின் ஒரு பகுதியாக மழைநீரை சேகரித்து நீதித்துறையில் பயன்படுத்துவார்.
- குவாரி குழி நீர் மற்றும் அருகிலுள்ள கிராமங்களில் நிலத்தடி நீரின் தரத்தை அவ்வப்போது (ஒவ்வொரு 6 மாதத்திற்கும் ஒரு முறை) பகுப்பாய்வு செய்தல்..
- ML இல் வழங்கப்படும் தள அலுவலகம் மற்றும் சிறுநீர்/கழிப்பறைகளில் இருந்து வீட்டுக் கழிவுநீர் செட்டிக் டேங்கில் வெளியேற்றப்படுகிறது, அதைத் தொடர்ந்து ஊறவைக்கும் குழிகள்.
- சுரங்கத்தில் இருந்து வெளியேறும் கழிவு நீர், தூசியை அடக்குவதற்கும், மரங்களை வளர்ப்பதற்கும் பயன்படுத்துவதற்கு முன், தொட்டிகளில் சுத்திகரிக்கப்படும்.
- மழைக்காலத்திற்கு முன்னும் பின்னும் மண் அகற்றும் பணி மேற்கொள்ளப்படும்

4.3 காற்று சூழல்

4.3.1. எதிர்பார்க்கப்படும் தாக்கம்

- சுரங்கவேலையின் போது, தோண்டுதல், துளையிடுதல், வெடித்தல் மற்றும் பொருட்களை கொண்டு செல்வது போன்ற பல்வேறு நிலைகளில், குறிப்பிட்ட பொருள் (PM), சல்பர் டை ஆக்சைடு போன்ற வாயுக்கள், வாகன வெளியேற்றத்திலிருந்து நைட்ரஜன் ஆக்சைடுகள் ஆகியவை முக்கிய காற்று மாசுபாடுகளாகும்.
- வெடிமருந்து முழுமையடையாமல் வெடிப்பதால் ஏற்படும் நச்சு வாயுக்கள் சில நேரங்களில் காற்றை மாசுபடுத்தலாம்.
- சுரங்க நடவடிக்கைகளில் இருந்து வெளியேறும் தப்பியோடிய தூசி, தப்பியோடிய தூசிக்கு நேரடியாக வெளிப்படும் சுரங்கத் தொழிலாளர்கள் மீது விளைவை ஏற்படுத்தலாம்.
- அதே நேரத்தில், காற்றில் பரவும் தூசி நீண்ட தூரம் பயணித்து சுரங்க குத்தகை பகுதிக்கு அருகில் உள்ள கிராமங்களில் குடியேறலாம்.

4.3.1.1 அனைத்து முன்மொழியப்பட்ட திட்டங்களிலிருந்தும் அதிகரிக்கும் செறிவின் மாதிரியாக்கம்

வெளிப்படும் பகுதிகளின் காற்று அரிப்பு மற்றும் குவாரி செயல்பாட்டின் மூலம் உருவாகும் காற்றில் பரவும் துகள்கள் மற்றும் போக்குவரத்து முக்கியமாக PM10 & PM2.5 மற்றும் சல்பர் டை ஆக்சைடு (SO2) & நைட்ரஜன் ஆக்சைடுகள் (NOx) ஆகியவற்றின் வெளியேற்றம் திட்டப் பகுதியில் உள்ள காற்று மாசுபாட்டிற்கு, இழுத்துச் செல்லும் சாலைகளே காரணம்.

இதேபோல், சாதாரண கற்களை ஏற்றுதல் - இறக்குதல் மற்றும் கொண்டு செல்வது, வெளிப்படும் பகுதியில் காற்று அரிப்பு மற்றும் இலகரக வாகனங்களின் இயக்கம் ஆகியவை மாசுபாட்டிற்கு காரணமாகின்றன. இது திட்டப் பகுதியைச் சுற்றியுள்ள சுற்றுப்புற காற்று சூழலில் தாக்கத்தை ஏற்படுத்துகிறது.

இந்த குவாரி செயல்பாட்டின் காரணமாக எதிர்பார்க்கப்படும் அதிகரிக்கும் செறிவு மற்றும் திட்டப் பகுதியைச் சுற்றி 500 மீட்டருக்குள் குவாரி நடவடிக்கைகளால் ஏற்படும் உமிழ்வு நிகர அதிகரிப்பு ஆகியவை AERMOD மென்பொருளைப் பயன்படுத்தி திறந்த குழி மூல மாடலிங் மூலம் கணிக்கப்படுகிறது.

AERMOD மென்பொருள்.

குழுமத்தில் உள்ள அனைத்து குவாரிகளும் ஒட்டுமொத்த உற்பத்தியைக் கருத்தில் கொண்டு காற்று சுற்றுச்சூழலில் ஏற்படும் பாதிப்புகளின் கணிப்பு மேற்கொள்ளப்பட்டுள்ளது. AERMOD மென்பொருள் AERMOD 9.61 இல் திறந்த குழி மூல மாடலிங் மூலம் காற்று சூழல் மற்றும் உமிழ்வுகளில் நிகர அதிகரிப்பு.

4.3.2.1 உமிழ்வு மதிப்பீடு

உமிழ்வு காரணி என்பது ஒரு பிரதிநிதித்துவ மதிப்பாகும், இது வளிமண்டலத்தில் வெளியிடப்பட்ட மாசுபாட்டின் அளவை அந்த மாசுபடுத்தியின் வெளியீட்டோடு தொடர்புடைய செயலுடன் தொடர்புபடுத்த முயற்சிக்கிறது.

உமிழ்வு மதிப்பீட்டிற்கான பொதுவான சமன்பாடு:

$$E = A \times EF \times (1-ER/100)$$

இதில்:

E = உமிழ்வுகள்;

A = செயல்பாட்டு விகிதம்;

EF = உமிழ்வு காரணி, மற்றும்

ER = ஒட்டுமொத்த உமிழ்வு குறைப்பு திறன், %

முன்மொழியப்பட்ட சுரங்க நடவடிக்கையானது நிலத்தை தயார் செய்தல், தோண்டுதல், சாதாரண கல்லைக் கையாளுதல் மற்றும் போக்குவரத்து போன்ற பல்வேறு செயல்பாடுகளை உள்ளடக்கியது. சுரங்க AP-42க்கான USEPA- உமிழ்வு மதிப்பீட்டு தொழில்நுட்ப கையேடு அடிப்படையில் இந்த நடவடிக்கைகள் முறையாக பகுப்பாய்வு செய்யப்பட்டு, வளிமண்டலத்தில் சாத்தியமான உமிழ்வுகளை வரவழைத்து மதிப்பிடப்பட்ட உமிழ்வுகள் அட்டவணை 4-2 இல் கொடுக்கப்பட்டுள்ளன.

4.3.2 கணக்கீடு மற்றும் மாதிரி விவரங்களின் சட்ட வேலை

சுஸ்பெண்ட்ட் பார்ட்டிகுலேட் மேட்டர் (SPM) குவாரி நடவடிக்கைகளின் போது ஏற்படும் முக்கிய மாசுபாடு ஆகும். எக்ஸ்கவேட்டர், துளையிடுதல், வெடித்தல் (எப்போதாவது), போக்குவரத்தின் போது வாகனங்களை ஏற்றுதல் மற்றும் இயக்கம் ஆகியவற்றின் தாக்கம் மற்றும் காற்றின் வேகம், காற்றின் திசை, வெப்பநிலை, மழைப்பொழிவு, ஈரப்பதம் மற்றும் மேக மூடு போன்ற வானிலை அளவுருக்கள் ஆகியவை கணிப்பில் அடங்கும்.

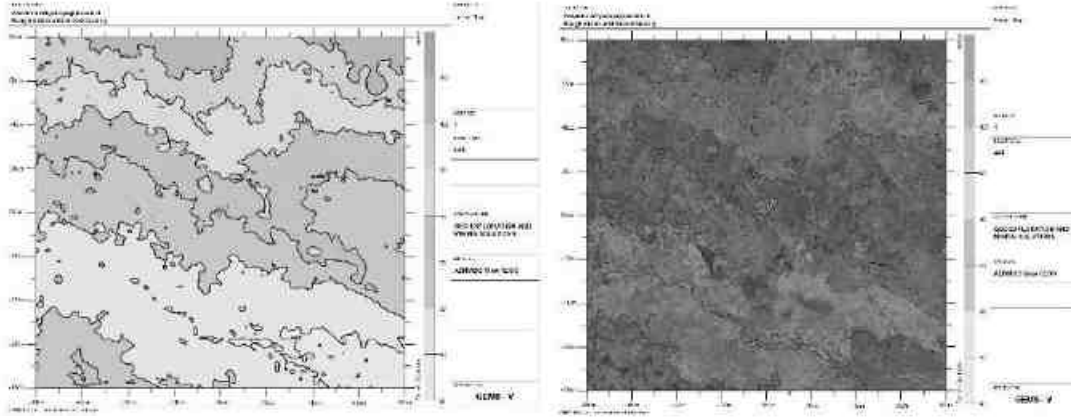
பல்வேறு இடங்களில் ஒவ்வொரு ஏற்பியிலும் தனித்தனியாக தாக்கத்தை மதிப்பிடுவதற்கு மூலத்தைச் சுற்றி 10 கிமீ தொலைவில் தாக்கம் கணிக்கப்பட்டது மற்றும் திட்ட தளத்தில் அதிகபட்ச அதிகரிக்கும் GLC மதிப்பு. குறைந்த மற்றும் மிதமான காற்றின் வேகம் காரணமாக PM10 இன் அதிகபட்ச தாக்கம் மூலத்திற்கு அருகில் காணப்பட்டது. ஒருங்கிணைந்த தாக்கங்கள் காரணமாக PM10 இன் மொத்த ஜிஎல்சியை

கணிக்க முன்மொழியப்பட்ட தளத்தில் கண்காணிக்கப்பட்ட அடிப்படை வரி தரவுகளில் PM10 இன் அதிகரிப்பு மதிப்பு மிகைப்படுத்தப்பட்டது.


அட்டவணை 4.1: மதிப்பிடப்பட்ட உமிழ்வு விகிதம்

செயல்பாடு	மூல வகை	மதிப்பு	அலகு
துளையிடுதல்	புள்ளி ஆதாரம்	0.139657856	g/s
வெடித்தல்	புள்ளி ஆதாரம்	0.012851130	g/s
கனிம ஏற்றுதல்	புள்ளி ஆதாரம்	0.049648703	g/s
ஹால் சாலை	வரி ஆதாரம்	0.002529758	g/s/m
ஓட்டு மொத்த சுரங்கம்	பகுதி ஆதாரம்	0.085943308	g/s
SO₂			
செயல்பாடு	மூல வகை	மதிப்பு	அலகு
ஓட்டு மொத்த சுரங்கம்	பகுதி ஆதாரம்	0.003250964	g/s
NO_x			
செயல்பாடு	மூல வகை	மதிப்பு	அலகு
ஓட்டு மொத்த சுரங்கம்	பகுதி ஆதாரம்	0.000368742	g/s

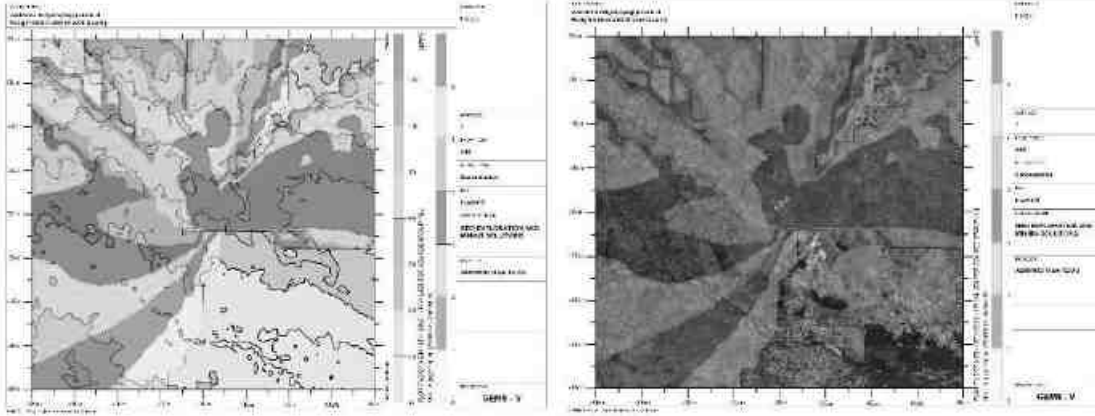
படம் 4.1: ஏர்மோட் நிலப்பரப்பு வரைபடம்



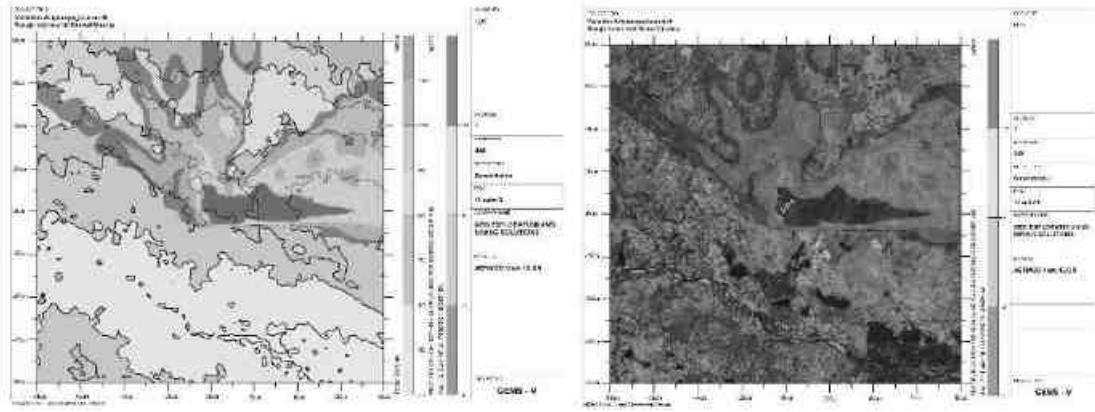
படம் 4.2: PM₁₀ இன் அதிகரிக்கும் செறிவு கணிக்கப்பட்டது



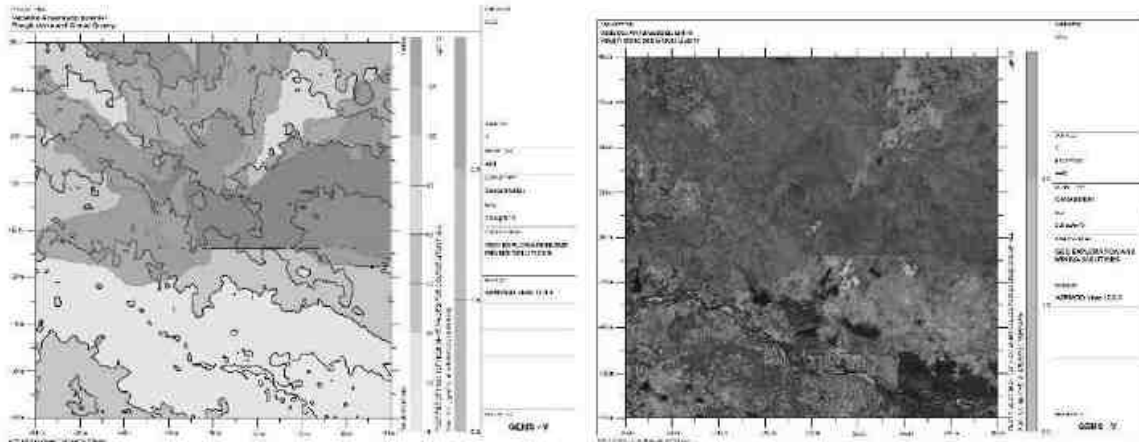
படம் 4.3: PM_{2.5} இன் அதிகரிக்கும் செறிவு கணிக்கப்பட்டது



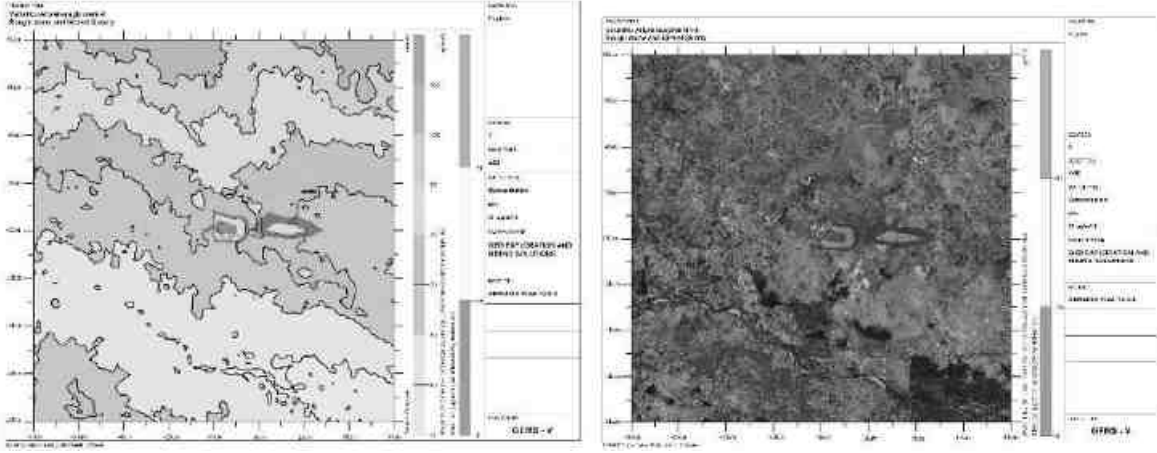
படம் 4.4: NO_x இன் அதிகரிக்கும் செறிவு கணிக்கப்பட்டது



படம் 4.5: SO₂ இன் அதிகரிக்கும் செறிவு கணிக்கப்பட்டது



படம் 4.6: தப்பியோடிய தூசியின் அதிகரிக்கும் செறிவு கணிக்கப்பட்டது



4.3.2.1 மாதிரி முடிவுகள்

PM10, PM2.5, SO2 & NOX (GLC) இன் பிந்தைய திட்ட முடிவு செறிவுகள் கீழே உள்ள அட்டவணையில் கொடுக்கப்பட்டுள்ளன:

அட்டவணை 4.2: PM10 இன் அதிகரிப்பு மற்றும் விளைவு GLC

நிலையம் குறியீடு	இடம்	X கோ ஆர்டினேட்ஸ் (மீ)	Y கோ ஆர்டினேட்ஸ் (மீ)	சராசரி அடிப்படை PM10 ($\mu\text{g}/\text{m}^3$)	அதிகரிக்கும் மதிப்பு PM10 சுரங்க நடவடிக்கை காரணமாக ($\mu\text{g}/\text{m}^3$)	மொத்த PM10 ($\mu\text{g}/\text{m}^3$) (5+6)
AAQ1	8°45'18.06"N 77°33'48.23"E	126	15	48.4	17.91	66.3
AAQ2	8°45'11.51"N 77°33'41.32"E	-87	-134	48.5	16.7	65.2
AAQ3	8°45'24.71"N 77°33'54.79"E	327	266	47.4	17.55	65.0
AAQ4	8°43'27.26"N 77°32'45.95"E	-1791	-3367	47.7	1	48.7
AAQ5	8°47'53.72"N 77°32'21.81"E	-2535	4871	47.9	14	61.9
AAQ6	8°45'12.36"N 77°32'6.58"E	-3002	-110	47.9	11.39	59.3
AAQ7	8°47'16.37"N 77°36'1.10"E	4215	3716	47.4	8.42	55.8

அட்டவணை 4.3: PM2.5 இன் அதிகரிப்பு மற்றும் விளைவு GLC

நிலையம் குறியீடு	இடம்	X கோ ஆர்டினேட்ஸ் (மீ)	Y கோ ஆர்டினேட்ஸ் (மீ)	சராசரி அடிப்படை PM2.5 ($\mu\text{g}/\text{m}^3$)	அதிகரிக்கும் மதிப்பு PM2.5 சுரங்க நடவடிக்கை காரணமாக ($\mu\text{g}/\text{m}^3$)	மொத்த PM2.5 ($\mu\text{g}/\text{m}^3$) (5+6)
AAQ1	8°45'18.06"N 77°33'48.23"E	126	15	22.9	9.97	32.9
AAQ2	8°45'11.51"N 77°33'41.32"E	-87	-134	23.0	9.23	32.2

AAQ3	8°45'24.71"N 77°33'54.79"E	327	266	21.9	9.66	31.5
AAQ4	8°43'27.26"N 77°32'45.95"E	-1791	-3367	22.2	2.22	24.4
AAQ5	8°47'53.72"N 77°32'21.81"E	-2535	4871	47.9	8	55.9
AAQ6	8°45'12.36"N 77°32'6.58"E	-3002	-110	47.5	6.19	53.7
AAQ7	8°47'16.37"N 77°36'1.10"E	4215	3716	21.8	4.06	25.9

அட்டவணை 4.4: SO₂ அதிகரிப்பு மற்றும் விளைவு GLC

நிலையம் குறியீடு	இடம்	X கோ ஆர்டினேட்ஸ் (மீ)	Y கோ ஆர்டினேட்ஸ் (மீ)	சராசரி அடிப்படை SO ₂ (µg/m ³)	அதிகரிக்கும் மதிப்பு SO ₂ சுரங்க நடவடிக்கை காரணமாக (µg/m ³)	மொத்த SO ₂ (µg/m ³)(5+6)
AAQ1	8°45'18.06"N 77°33'48.23"E	126	15	5.9	3.49	9.4
AAQ2	8°45'11.51"N 77°33'41.32"E	-87	-134	5.9	3.11	9.1
AAQ3	8°45'24.71"N 77°33'54.79"E	327	266	5.8	3.28	9.1
AAQ4	8°43'27.26"N 77°32'45.95"E	-1791	-3367	5.8	0	5.8
AAQ5	8°47'53.72"N 77°32'21.81"E	-2535	4871	6.1	2.7	8.8
AAQ6	8°45'12.36"N 77°32'6.58"E	-3002	-110	5.4	1.3	6.7
AAQ7	8°47'16.37"N 77°36'1.10"E	4215	3716	5.5	0.61	6.1

அட்டவணை 4.5: NO_x இன் அதிகரிப்பு மற்றும் விளைவு GLC

நிலையம் குறியீடு	இடம்	X கோ ஆர்டினேட்ஸ் (மீ)	Y கோ ஆர்டினேட்ஸ் (மீ)	சராசரி அடிப்படை NO _x (µg/m ³)	அதிகரிக்கும் மதிப்பு NO _x சுரங்க நடவடிக்கை காரணமாக (µg/m ³)	மொத்த NO _x (µg/m ³) (5+6)
AAQ1	8°45'18.06"N 77°33'48.23"E	126	15	21.9	12.79	34.7
AAQ2	8°45'11.51"N 77°33'41.32"E	-87	-134	21.4	11	32.4
AAQ3	8°45'24.71"N 77°33'54.79"E	327	266	20.9	12.34	33.2
AAQ4	8°43'27.26"N 77°32'45.95"E	-1791	-3367	20.5	0	20.5
AAQ5	8°47'53.72"N 77°32'21.81"E	-2535	4871	20.2	6.54	26.8
AAQ6	8°45'12.36"N 77°32'6.58"E	-3002	-110	20.5	0	20.5
AAQ7	8°47'16.37"N 77°36'1.10"E	4215	3716	20.6	0	20.6

ஒட்டுமொத்த செறிவு விளைவாக, அதாவது, பயனுள்ள தணிப்பு நடவடிக்கைகள் இல்லாமல் அனைத்து ஏற்பி இடங்களிலும் மாசுபடுத்திகளின் பின்னணி + அதிகரிக்கும் செறிவு, PM10, SO2 மற்றும் NOX க்கு முறையே 100, 80 & 80 µg/m3 என்ற பரிந்துரைக்கப்பட்ட NAAQ வரம்புகளுக்குள் உள்ளது. தகுந்த தணிப்பு நடவடிக்கைகளை மேற்கொள்வதன் மூலம், வளிமண்டலத்தில் உள்ள மாசு அளவுகளை மேலும் கட்டுப்படுத்தலாம்.

4.3.4. முன்மொழியப்பட்ட திட்டத்திற்கான பொதுவான தணிப்பு நடவடிக்கைகள்

துளையிடுதல் - மூலத்திலுள்ள தூசியைக் கட்டுப்படுத்த, ஈரமான துளையிடல் பயிற்சி செய்யப்படும். தண்ணீர் பற்றாக்குறை உள்ள இடங்களில், ட்ரில்-ஹோல் காலரின் வாயில் டஸ்ட் ஹூட் உடன் உலர் துளையிடுவதற்கு பொருத்தமான வடிவமைக்கப்பட்ட தூசி பிரித்தெடுக்கும் கருவி வழங்கப்படும்.

ஈரமான துளையிடுதலின் நன்மைகள்: -

- இந்த அமைப்பில் தூசி அதன் உருவாக்கத்திற்கு அருகில் அடக்கப்படுகிறது. தூசி அடக்குமுறை மிகவும் பயனுள்ளதாக இருக்கும் மற்றும் பணிச்சூழல் தொழில் வசதி மற்றும் ஆரோக்கியத்தின் புள்ளியில் இருந்து மேம்படுத்தப்படும்.
- தூசி இல்லாத வளிமண்டலத்தால், இயந்திரம், கம்பர்சர் போன்றவற்றின் ஆயுள் அதிகரிக்கும்.
- டிரில் பிட்டின் ஆயுள் அதிகரிக்கும்.
- துரப்பணத்தின் ஊடுருவல் விகிதம் அதிகரிக்கப்படும்.
- தூசி இல்லாத வளிமண்டலத்தின் பார்வைத் திறன் மேம்படுத்தப்படும், இதன் விளைவாக பாதுகாப்பான வேலை நிலைமைகள் ஏற்படும்.

வெடித்தல் -

- உள்ளூர் நிலைமைகளுக்கு ஏற்றவாறு வெடிக்கும் நேரத்தையும், வெடிக்கும் பக்கத்தில் தண்ணீர் தெளிக்கும் நேரத்தையும் அமைக்கவும்.
- கட்டுப்படுத்தப்பட்ட வெடிப்பு என்பது தகுந்த வெடிப்புக் கட்டணம் மற்றும் குறுகிய கால டெட்டனேட்டர்களை ஏற்றுக்கொள்வது, காலர் மண்டலத்தில் போதுமான அளவு துளைகளை அகற்றுவது மற்றும் வெடிப்பதை நாளின் ஒரு குறிப்பிட்ட நேரத்திற்கு கட்டுப்படுத்துவது, அதாவது மதிய உணவு நேரத்தில், ஒரு துளைக்கு கட்டுப்படுத்தப்பட்ட கட்டணம் மற்றும் கட்டணம் துளை சுற்று.
- பொருட்களை ஏற்றுவதற்கு முன், வெடித்த பொருட்களின் மீது தண்ணீர் தெளிக்கப்படும்.
- தொழிலாளர்களுக்கு டஸ்ட் மாஸ்க் வழங்கப்படும் மற்றும் அவர்களின் பயன்பாடு கண்டிப்பாக கண்காணிக்கப்படும்.

இழுத்துச்செல்லும் சாலை மற்றும் போக்குவரத்து -

- போக்குவரத்தின் போது தூசி உருவாகாமல் இருக்க, ஒரு நாளைக்கு இரண்டு முறை, இழுத்துச் செல்லும் சாலைகள், கற்களை ஏற்றும் இடங்களில் தண்ணீர் தெளிக்கப்படும்.
- பொருள் போக்குவரத்து பகல் நேரத்தில் மேற்கொள்ளப்படும் மற்றும் பொருள் டார்பாலின் கொண்டு மூடப்பட்டிருக்கும்

- தூசி உருவாகுவதைத் தவிர்ப்பதற்காக, டிப்பர்களின் வேகம் 20 கிமீ/மணிக்கு குறைவாகவே இருக்கும்.
- இழுத்துச் செல்லும் சாலைகள் மற்றும் ஏற்றும் இடங்களில் தண்ணீர் தெளித்தல் ஒரு நாளைக்கு இரண்டு முறை மேற்கொள்ளப்படும்.
- வாயு மாசுபாட்டின் முக்கிய ஆதாரம் தாதுக்களைக் கொண்டு செல்வதற்குப் பயன்படுத்தப்படும் வாகனங்கள் ஆகும்; எனவே இயந்திரங்களின் வாராந்திர பராமரிப்பு எரிப்பு செயல்முறையை மேம்படுத்துகிறது மற்றும் மாசுபாட்டைக் குறைக்கிறது.
- உலோகம் இல்லாத இழுத்துச் செல்லும் சாலைகள் பயன்பாட்டுக்கு வரும் முன் வாரந்தோறும் சுருக்கப்படும்.
- கசிவைத் தடுக்க டிப்பர்களில் அதிக பாரம் ஏற்றுவது தவிர்க்கப்படும்.
- அனைத்து போக்குவரத்து வாகனங்களும் செல்லுபடியாகும் PUC சான்றிதழை வைத்திருப்பது உறுதி செய்யப்படும்.
- தளர்வான பொருட்கள் குவிந்து கிடப்பதை அகற்ற, இழுத்துச் செல்லும் சாலைகள் மற்றும் சர்வீஸ் சாலைகளை தரப்படுத்துதல்.

பசுமை அரண்

- டிப்பர்கள்/டிர்க்குகளின் இயக்கத்தால் தூசி உருவாகுவதைத் தடுக்க, சுரங்கப் பாதைகள் முழுவதும் மரங்களை நடுதல் மற்றும் இழுத்துச் செல்லும் சாலைகளை வழக்கமான தரப்படுத்துதல் ஆகியவை நடைமுறைப்படுத்தப்படும்.
- திட்டப் பகுதிகளைச் சுற்றி போதுமான அகலத்தில் பசுமை அரண் உருவாக்கப்படும்.

தொழில்சார் சுகாதாரம் -

- தொழிலாளர்களுக்கு தூசி முகமூடி வழங்கப்படும் மற்றும் அவர்களின் பயன்பாடு கண்டிப்பாக கண்காணிக்கப்படும்.
- அனைத்து சுரங்கத் தொழிலாளர்கள் மற்றும் டிப்பர் ஓட்டுநர்கள் மத்தியில் தூசி முகமூடிகள் அணிவதன் முக்கியத்துவம் பற்றிய விழிப்புணர்வை உறுதி செய்வதற்காக வருடாந்திர மருத்துவ பரிசோதனைகள், பயிற்சிகள் மற்றும் பிரச்சாரங்கள் ஏற்பாடு செய்யப்படும்.
- முன்மொழியப்பட்ட தணிப்பு நடவடிக்கைகளின் செயல்திறனை மதிப்பிடுவதற்காக சுற்றுப்புற காற்றின் தரக் கண்காணிப்பு ஆறு மாதங்களுக்கு ஒருமுறை நடத்தப்படும்.

4.4 ஒலி சூழல்

ஒலி மாசுபாடு முக்கியமாக துளையிடுதல் மற்றும் வெடித்தல் மற்றும் டிர்க்குகள் மற்றும் ஹெச்இஎம்எம் போன்ற செயல்பாடுகளால் ஏற்படுகிறது. திட்டப் பகுதிக்கு அருகாமையில் மக்கள் குடியிருப்பு இல்லாததால், இந்த நடவடிக்கைகளால் இந்தப் பகுதியில் வசிப்பவர்களுக்கு எந்தப் பிரச்சினையும் ஏற்படாது. வெடித்தல் மற்றும் அமுக்கி செயல்பாடு (துளையிடுதல்) மற்றும் போக்குவரத்து நடவடிக்கைகள் ஆகியவற்றைக் கருத்தில் கொண்டு இரைச்சல் மாதிரியாக்கம் மேற்கொள்ளப்பட்டுள்ளது.

இந்த முக்கிய சத்தத்தை உருவாக்கும் ஆதாரங்கள் காரணமாக வேலை செய்யும் குழியைச் சுற்றியுள்ள பல்வேறு தூரங்களில் இரைச்சல் அளவைக் கணக்கிடுவதற்கு கணிப்புகள் மேற்கொள்ளப்பட்டுள்ளன. சுற்றியுள்ள சுற்றுப்புற இரைச்சல் அளவுகளில் ஏற்படும் தாக்கத்தை மதிப்பிடுவதற்கு இரைச்சல் மாதிரியாக்கம் மேற்கொள்ளப்பட்டுள்ளது.

மாதிரியின் அடிப்படை நிகழ்வு ஒலியின் வடிவியல் தணிப்பு ஆகும். ஒரு கட்டத்தில் இரைச்சல் கோள அலைகளை உருவாக்குகிறது, அவை மூலத்திலிருந்து காற்றின் வழியாக 1,100 அடி/வி வேகத்தில் பரவுகின்றன, முதல் அலை காலப்போக்கில் எப்போதும் அதிகரித்து வரும் கோளத்தை உருவாக்குகிறது. அலை பரவும்போது, குறிப்பிட்ட அளவு ஆற்றல் கோளத்தின் பரப்பளவில் பரவுவதால், இரைச்சலின் தீவிரம் குறைகிறது. மாதிரியின் அனுமானம் புள்ளி மூல உறவை அடிப்படையாகக் கொண்டது, அதாவது, ஒவ்வொரு இரட்டிப்பு தூரத்திற்கும் இரைச்சல் அளவுகள் 6 dB (A) குறைக்கப்படுகிறது.

$$Lp_2 = Lp_1 - 20 \log (r_2/r_1) - Ae_{1,2}$$

இங்கே:

Lp_1 & Lp_2 என்பது மூலத்திலிருந்து r_1 & r_2 தொலைவில் அமைந்துள்ள புள்ளிகளில் ஒலி அளவுகள்.

$Ae_{1,2}$ என்பது சுற்றுச்சூழல் நிலைமைகள் காரணமாக ஏற்படும் அதிகப்படியான தேய்மானம் ஆகும். அனைத்து ஆதாரங்களின் ஒருங்கிணைந்த விளைவை மடக்கைக் கூட்டல் மூலம் பல்வேறு இடங்களில் தீர்மானிக்க முடியும்.

$$Lp_{total} = 10 \log \{ 10^{(Lp1/10)} + 10^{(Lp2/10)} + 10^{(Lp3/10)} + \dots \}$$

4.4.1 எதிர்பார்த்த தாக்கம்

பசுமை அரண் காரணமாக குறைதல் 4.9 dB (A) ஆக எடுக்கப்பட்டது. மாதிரிக்கு தேவையான உள்ளீடுகள்:

- ஆதார தரவு
- ஏற்பி தரவு
- தணிப்பு காரணி

சுரங்க செயல்பாட்டில் பயன்படுத்தப்படும் அனைத்து இயந்திரங்கள் மற்றும் செயல்பாடுகளை கணக்கில் எடுத்துக்கொண்டு மூல தரவு கணக்கிடப்பட்டது. அதே அட்டவணை 4-8 இல் பட்டியலிடப்பட்டுள்ளது.

அட்டவணை 4.7: இயந்திரத்தால் உற்பத்தி செய்யப்படும் செயல்பாடு மற்றும் ஒலி நிலை

வ.எண்	இயந்திரம் / செயல்பாடு	சுற்றுச்சூழலில் தாக்கம்?	மூலத்திலிருந்து 50 அடி உயரத்தில் dB(A) இல் உற்பத்தி செய்யப்படும் சத்தம்*
1	வெடித்தல்	ஆம்	94
2	ஜாக் ஹேமர்	ஆம்	88
3	கம்பிரசர்	இல்லை	81
4	எக்ஸ்கவேட்டர்	இல்லை	85
5	டிப்பர்	இல்லை	84
மொத்த ஒலி உற்பத்தி			95.8

சுரங்க நடவடிக்கை மூலம் உற்பத்தி செய்யப்படும் மொத்த இரைச்சல் 95.8 dB (A) ஆக கணக்கிடப்படுகிறது. பொதுவாக பெரும்பாலான சுரங்க நடவடிக்கைகள் 100-109 dB (A) க்கு இடையில் சத்தத்தை உருவாக்குகின்றன. உபகரணங்கள் மற்றும் செயல்பாட்டு இரைச்சல் அளவுகள் (அதிகபட்சம்) தோராயமாக இருக்கும் என்று நாங்கள் கருதினோம். மூக்கு முன்கணிப்பு மாதிரியாக்கத்திற்கு 109 dB (A).

அட்டவணை 4.9: கணிக்கப்பட்ட சத்தம் அதிகரிக்கும் மதிப்புகள்

இருப்பிடம்	N1	N2	N3	N4	N5	N6	N7	N8
அதிகபட்ச கண்காணிப்பு மதிப்பு (நாள்) dB(A)	54.7	53.4	62.3	55.2	62.8	62.30	65.60	61.70
அதிகரிக்கும் மதிப்பு dB(A)	66.1	56.6	51.5	29.2	25.3	31.2	25.6	26.48
மொத்த கணிக்கப்பட்ட இரைச்சல் நிலை dB(A)	66.4	58.3	62.6	55.2	62.8	62.3	65.6	61.7
NAAQ தரநிலைகள்	தொழில்துறை நாள் நேரம்- 75 dB (A) இரவு நேரம்- 70 dB (A) குடியிருப்பு பகல் நேரம்- 55 dB (A) இரவு நேரம்- 45 dB (A)							

மைய மண்டலத்தில் 56.6 dB (A)-66.1dB (A) மற்றும் இடையக மண்டலத்தில் 25.3-51.5dB (A) வரம்பிற்குள் அதிகரிக்கும் இரைச்சல் நிலை காணப்படுகிறது. இடையக மண்டலத்தில் உள்ள வெவ்வேறு ஏற்பிகளில் சத்தம் அளவு குறைவாக உள்ளது, இதில் உள்ள தூரம் மற்றும் மற்ற நிலப்பரப்பு அம்சங்கள் இரைச்சலைக் குறைக்கிறது. க்ரீன் பெல்ட் காரணமாக 4.9 dB (A) தடை விளைவாகக் குறைவதைக் கருத்தில் கொண்டு, ரிசெப்டர்களில் கண்காணிக்கப்பட்ட மதிப்புகள் மற்றும் கணக்கிடப்பட்ட மதிப்புகள் காரணமாக ஏற்படும் ஒலி அளவு கணித சூத்திரத்தின் அடிப்படையில் அமைந்துள்ளது. மேலே உள்ள அட்டவணையில் இருந்து, ஒலி மாசு (ஒழுங்குமுறை மற்றும் கட்டுப்பாடு) விதிகள், 2000 (ஒழுங்குமுறை மற்றும் கட்டுப்பாடு) விதிகளின்படி அனைத்து இடங்களிலும் உள்ள சுற்றுப்புற இரைச்சல் அளவுகள் தொழில்துறை பகுதி (கோர் மண்டலம்) மற்றும் குடியிருப்பு பகுதி (இடைநிலை மண்டலம்) ஆகியவற்றின் அனுமதிக்கப்பட்ட வரம்புகளுக்குள் இருப்பதைக் காணலாம். 14.2.2000 தேதியிட்ட இந்திய அரசிதழில் முதன்மை விதிகள் வெளியிடப்பட்டன, பின்னர் 22.11.2000, S.O 1088(E) (E), தேதி 19.09.2006 மற்றும் S.O 50 (E) தேதி 11.01.2010 சுற்றுச்சூழல் (பாதுகாப்பு) சட்டம், 1986).

4.4.2 சத்தத்தைக் கட்டுப்படுத்துவதற்கான தனிப்பு நடவடிக்கைகள்

வெடிப்பின் போது ஒவ்வொரு குவாரிக்கும் நேர இடைவெளி.

- அதிக சத்தம் உண்டாக்கும் பகுதிகளில் வேலை செய்யும் தொழிலாளர்கள் தனிப்பட்ட பாதுகாப்பு சாதனங்களைப் பயன்படுத்துதல்;
- அதிக இரைச்சலுக்கு தொழிலாளர்கள் வெளிப்படும் நேரத்தைக் கட்டுப்படுத்துதல்;
- வாகனங்கள், இயந்திரங்கள் மற்றும் பிற உபகரணங்களின் முறையான மற்றும் வழக்கமான பராமரிப்பு;
- இயந்திரங்கள் மற்றும் பிற உபகரணங்களின் முறையான உயவு மூலம் இயந்திரங்களால் ஏற்படும் சத்தம் குறைக்கப்படும்;
- காலி வாகனங்களில் இருந்து வரும் தேவையற்ற சத்தத்தைத் தடுக்க, குவாரிக்குள் நுழையும் அல்லது வெளியேறும் லாரிகளின் வேகம் மிதமான வேகத்தில் கட்டுப்படுத்தப்படும்;

- இரைச்சல் அளவுகள், உகந்த வெடிக்கும் மின்னேற்றம், சரியான தாமதம் டெட்டனேட்டர்கள் மற்றும் துளைகள் (எப்போதாவது) வெளியே வீசுவதைத் தடுக்க சரியான தண்டு ஆகியவற்றைப் பயன்படுத்துவதன் மூலம் கட்டுப்படுத்தப்படும்.
- இரைச்சல் ஆதாரம் மற்றும் இரைச்சல் ஏற்படக்கூடிய உபகரணங்களிலிருந்து பிரிக்கப்பட்ட தொழிலாளர்களுக்கு முறையான இரைச்சல் தடுப்பு உறைகளை வழங்குதல்.
- பணியிட இரைச்சலில் இருந்து பணியாளர்கள் நிவாரணம் பெறும் அமைதியான பகுதிகளை வழங்குதல்.
- சத்தத்தைக் குறைக்க குவாரி தளத்தின் சுற்றளவுக்கு பசுமை அரண்களை உருவாக்குதல்.
- பாதகமான இரைச்சல் நிலை விளைவுகள் பற்றிய விழிப்புணர்வை ஏற்படுத்த, வழக்கமான மருத்துவ பரிசோதனை மற்றும் பணியாளர்களுக்கு முறையான பயிற்சி.

4.4.3 தரை அதிர்வுகள்

முன்மொழியப்பட்ட சுரங்க நடவடிக்கைகளின் காரணமாக நில அதிர்வுகள், எக்ஸ்கவேட்டர்கள், துளையிடுதல் மற்றும் வெடித்தல், போக்குவரத்து வாகனங்கள் போன்ற சுரங்க இயந்திரங்களின் செயல்பாடு காரணமாக எதிர்பார்க்கப்படுகிறது, இருப்பினும், முன்மொழியப்பட்ட சுரங்கத்திலிருந்து நில அதிர்வுக்கான முக்கிய ஆதாரம் வெடிப்பதால் ஏற்படும் கனரக பூமி நகரும் இயந்திரங்களின் அதிர்வு மிகவும் குறைவாக உள்ளது, ஏனெனில் நில அதிர்வுகளின் பெரும் தாக்கம் சுரங்க குத்தகை பகுதிக்கு அருகிலுள்ள கிராமங்களில் அமைந்துள்ள வீட்டு வீடுகளில் காணப்படுகிறது. குச்சா வீடுகள் வெடிப்பினால் தூண்டப்படும் அதிர்வுகளால் விரிசல் மற்றும் சேதம் ஏற்பட அதிக வாய்ப்புள்ளது, அதேசமயம் RCC கட்டமைக்கப்பட்ட கட்டமைப்புகள் அதிக நில அதிர்வுகளை தாங்கும். இது தவிர, தரை அதிர்வுகள் அருகிலுள்ள குடியிருப்புகளில் ஒரு பயத்தை உருவாக்கலாம்.

வெடித்தல் நடவடிக்கைகளால் ஏற்படும் மற்றொரு தாக்கம் கற்கள் பறப்பது ஆகும். இவை சுரங்க குத்தகை பகுதிக்கு அருகிலுள்ள வீடுகள் அல்லது விவசாய வயல்களில் விழுந்து, நபர்களுக்கு காயம் அல்லது கட்டமைப்புகளுக்கு சேதம் ஏற்படலாம். முன்மொழியப்பட்ட திட்டப் பகுதியிலிருந்து அருகிலுள்ள குடியிருப்புகள் கீழே உள்ள அட்டவணையில் பட்டியலிடப்பட்டுள்ளன. குவாரியில் வெடிப்பதால் ஏற்படும் நில அதிர்வுகள் அனுபவ சமன்பாட்டைப் பயன்படுத்தி கணக்கிடப்படுகிறது.

உச்ச துகள் வேகத்தை மதிப்பிடுவதற்கான அனுபவ சமன்பாடு (PPV) is:

$$V = K [R/Q^{0.5}]^{-B}$$

இதில் –

V = உச்ச துகள் வேகம் (மீ/வி)

K = தளம் மற்றும் ராக் காரணி மாறிலி

கே = அதிகபட்ச உடனடி கட்டணம் (கிலோ)

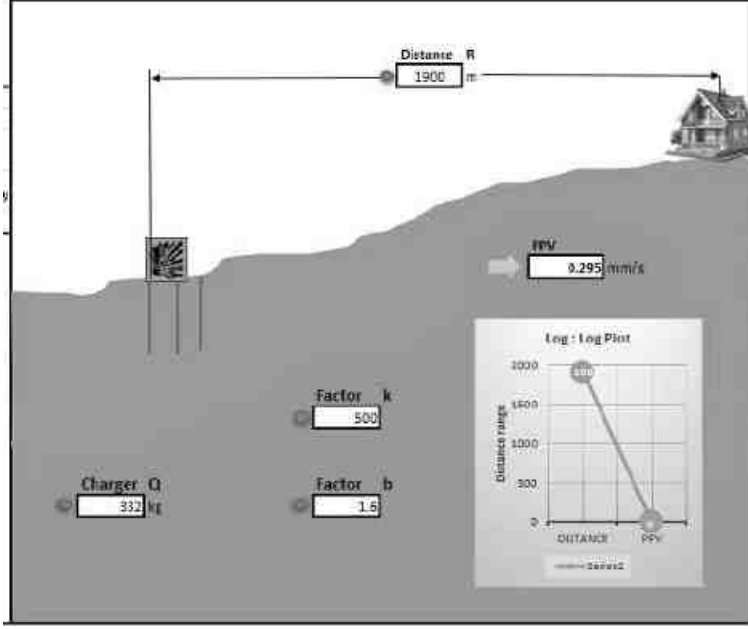
B = பாறை மற்றும் தளத்துடன் தொடர்புடைய மாறிலி (பொதுவாக 1.6)

R = கட்டணத்திலிருந்து தூரம் (மீ)

அட்டவணை 4.9: வெடிப்பு காரணமாக கணிக்கப்பட்ட PPV மதிப்புகள்

இருப்பிடம் ID	அதிகபட்ச கட்டணம் கிலோவில்	அருகில் உள்ள குடியிருப்பு மீட்டரில்	மீ/வியில் பிபிவி
P1	332	1.9 கிமீ-வடமேற்கு	0.295

படம் 4.6: நில அதிர்வு கணிப்பு



மேலே உள்ள வரைபடத்திலிருந்து, 332 கிலோ வெடிப்புக்கான மொத்தக் கட்டணம், அது ஒரு ஷாட்டுக்கு 30 கிலோவாகப் பயன்படுத்தப்படும், 10 செட் வெடிப்பு இருக்கும், சுரங்கப் பாதுகாப்பு இயக்குநரகத்தின் பொது இயக்குநரகத்தின்படி, 8 மீ/வி என்ற உச்ச துகள் வேகத்தை விட மிகக் குறைவாக இருக்கும். 29/8/1997 தேதியிட்ட சுற்றறிக்கை எண். 7 மூலம் நிலை அளவுகோல்கள். எவ்வாறாயினும், நில அதிர்வுகள் மற்றும் வெடிப்பினால் ஏற்படும் பாறைகள் ஆகியவற்றால் ஏற்படும் பாதிப்புகளைத் தவிர்க்க சட்டப்பூர்வ தேவைகளின்படி கட்டுப்பாட்டு நடவடிக்கைகள் மேற்கொள்ளப்படும்.

4.4.3.1 அதிர்வுகளை கட்டுப்படுத்துவதற்கான தணிப்பு நடவடிக்கைகள்

- குழும குவாரிகளில் வெடிக்கும் நடவடிக்கைகள் ஆழமான துளை துளையிடுதல் மற்றும் தாமதமான டெட்டனேட்டர்களைப் பயன்படுத்தி வெடித்தல் இல்லாமல் மேற்கொள்ளப்படுகின்றன, இது தரை அதிர்வுகளைக் குறைக்கிறது;
- அதிக கட்டணம் வசூலிப்பதைத் தவிர்க்கவும் பாதுகாப்பான வெடிப்பிற்காகவும் சரியான அளவு வெடிக்கும், பொருத்தமான தண்டுப் பொருட்கள் மற்றும் பொருத்தமான தாமத முறை பின்பற்றப்படும்;
- DGMS வழிகாட்டுதல்களின்படி வெடிப்பிலிருந்து போதுமான பாதுகாப்பான தூரம் பராமரிக்கப்படும்;
- DGMS வழிகாட்டுதல்களின்படி வெடிப்பு தங்குமிடம் வழங்கப்படும்
- வெடி வைத்தல் நடவடிக்கைகள் பகல் நேரத்தில் மட்டுமே மேற்கொள்ளப்படும்;

- ஒரு தாமதத்திற்கான கட்டணம் குறைக்கப்படும் மற்றும் ஒரு வெடித்தல்க்கு அதிக எண்ணிக்கையிலான தாமதங்கள் பயன்படுத்தப்படும்;
- வெடிவைப்பின் போது, அருகிலுள்ள மற்ற நடவடிக்கைகள் தற்காலிகமாக நிறுத்தப்படும்;
- ஆழம், விட்டம் மற்றும் இடைவெளி போன்ற துளையிடல் அளவுருக்கள் சரியான வெடிப்பைக் கொடுக்க சரியாக வடிவமைக்கப்படும்;
- ஒரு முழு பயிற்சி பெற்ற வெடி வெடிக்கும் நபர் (மைனிங் மேட், மைன்ஸ் ஃபோர்மேன், 2 வது வகுப்பு சுரங்க மேலாளர் / 1 வது வகுப்பு சுரங்க மேலாளர்) நியமிக்கப்படுவார்.
- ஷாட் துப்பாக்கிச் சூடு விதிகளின் ஒரு தொகுப்பு வரையப்படும் மற்றும் வெடிப்புத் தொடங்கும் விரிவான இயக்க நடைமுறைகளை கோடிட்டுக் காட்டுவதன் மூலம், பணியாளர்கள் அல்லது பொதுமக்களுக்கு ஆபத்து இல்லாமல் தளத்தில் துப்பாக்கிச் சூடு நடவடிக்கைகள் நடைபெறுவதை உறுதிசெய்யும்.
- வெடிக்கும் சக்தியைக் கட்டுப்படுத்தவும், காற்றோட்டம் / தவறான தீயினால் ஏற்படும் சுற்றுச்சூழல் இடையூறுகளைக் குறைக்கவும் போதுமான கோணத் தண்டுப் பொருள் பயன்படுத்தப்படும்.
- டெட்டனேட்டர்கள் முன்னரே தீர்மானிக்கப்பட்ட வரிசையில் இணைக்கப்பட்டு, எந்த நேரத்திலும் ஒரே ஒரு சார்ஜ் மட்டுமே வெடிக்கப்படுவதை உறுதிசெய்து, ஒரு NONEL அல்லது அதுபோன்ற துவக்க அமைப்பு பயன்படுத்தப்படும்.
- அதிர்வு விளைவுகளை குறைக்கும் வகையில் துளைகளை சுடுவது இலவச முகங்களின் திசையில் இருப்பதை உறுதிசெய்யும் வகையில் வெடிப்பு தாமத வரிசை வடிவமைக்கப்பட வேண்டும்.
- கணிக்கப்பட்ட உச்ச துகள் வேகம் 8 ஹெர்ட்ஸ்க்கு மிகாமல் இருக்க, பொருத்தமான வெடிக்கும் நுட்பங்கள் பின்பற்றப்படும்.
- வெடிக்கும் நடைமுறைகளின் செயல்திறனை சரிபார்க்க ஒவ்வொரு 6 மாதங்களுக்கும் அதிர்வு கண்காணிப்பு மேற்கொள்ளப்படும்.

4.5 உயிரியல் சூழலின் மீதான தாக்கம்

4.5.1. தாவரங்களுடன் தொடர்புடைய விவசாய நிலத்தில் எதிர்பார்க்கப்படும் தாக்கம்

1. அண்டை விவசாய நிலம் மற்றும் தென்னைப் பண்ணைகளில் தூசி துகள்கள் படிக்கின்றன, இது மேற்குப் பகுதியில் சுமார் 150 மீ தொலைவில் அமைந்துள்ளது. பெரும்பாலும் அருகிலுள்ள கிரஷர் யூனிட் மற்றும் செயல்பாட்டின் போது தூசி உமிழ்வு மற்றும் கனிமங்கள் அணுகுமுறை சாலைகளில் கொண்டு செல்லப்படுகின்றன.
2. அருகிலுள்ள குத்தகை எல்லை உள்ளூர் தாவர இனங்களில் காணப்படும் இலையில் தூசி படிதல் ஒளிச்சேர்க்கை விகிதத்தை குறைக்கலாம் மற்றும் தாவர வளர்ச்சியை தாமதப்படுத்தலாம்.

4.5.2 தணிப்பு நடவடிக்கைகள்

4.5.2.1. பசுமை அரண் மேம்பாட்டிற்கான பொதுவான வழிகாட்டுதல்கள்

ட்ரோன் கணக்கெடுப்பு விதிமுறைகளின்படி பசுமை அரண் மற்றும் வேலி மூடப்பட்டது. முன்மொழியப்பட்ட சுரங்க குத்தகைப் பகுதியிலும் அதைச் சுற்றிலும் உள்ள பசுமை அரண் மற்றும் தோட்ட நோக்கங்களுக்காக பூர்வீக இனங்கள், பழம்தரும் மரங்கள், மருத்துவ தாவரங்கள் மற்றும் அடர்ந்த விதான மரங்கள் தேர்ந்தெடுக்கப்பட வேண்டும். இந்த இனங்கள் இந்தியாவின் உயிர்-புவியியல் மண்டலங்களின்படி மாசு அளவை பொறுத்துக்கொள்ள வேண்டும். சுரங்க உற்பத்தி திறன் செயல்பாட்டிற்குப் பிறகு, பசுமை அரண் மற்றும் தோட்ட இனங்கள் சுற்றுச்சூழல் அனுமதியின் விதிமுறைகள் மற்றும் நிபந்தனைகளுக்கு இணங்க இருக்க வேண்டும் பசுமை அரண் உணர்திறன் வாய்ந்த பகுதிகளை பாதுகாக்க அல்லது சுற்றுச்சூழல் சமநிலையை பராமரிக்கும் நோக்கத்திற்காக மட்டுமல்ல, அவை செயல்படுவதால். வாகன இயக்கங்கள் மற்றும் பல்வேறு தொழில்துறை மற்றும் சுரங்க நடவடிக்கைகளால் உருவாக்கப்பட்ட துகள்கள் மற்றும் வாயு உமிழ்வுகளுக்கான திறமையான உயிரியல் வடிகட்டிகள் அல்லது மூழ்கிகள். தற்செயலாக அல்லது தரை மட்டங்களில் வெளியிடப்படும் தப்பியோடிய உமிழ்வுகள் மற்றும் மாசுபடுத்திகளின் தாக்கத்தை குறைப்பதில் உகந்ததாக வடிவமைக்கப்பட்ட பசுமை அரண்கள் பயனுள்ளதாக இருக்கும்.

4.5.2.2. முன்மொழியப்பட்ட பசுமை அரண்

கட்டுமான கட்டத்தில் விரிவான பசுமை அரண் மேம்பாடு தொடங்கப்படும், இது ஆலை செயல்படும் வரை தொடரும். ஆலை, அணுகு சாலைகள் மற்றும் நகர வளாகங்களைச் சுற்றி ஒரு ஹெக்டேருக்கு சுமார் 1500-2000 மரங்கள் நடப்படும். உள்நாட்டில் கிடைக்கும் மாசுகளைத் தாங்கும் வகையிலான மரங்கள் நடப்படும். மேற்கூறியவற்றைத் தவிர, வளாகத்திற்குள் இருக்கும் அனைத்து திறந்தவெளிகளும் நர்சரிகள், பூங்காக்கள், தோட்டங்கள் மற்றும் பசுமையின் பிற வடிவங்களாக உருவாக்கப்படும். ஆலை வளாகத்தில் உள்ள நிலத்திற்கு ஏற்ப 5 மீ அகலமுள்ள பசுமை அரண் உருவாக்கப்படும்.

4.5.2.3. பசுமை மண்டலத்தின் வளர்ச்சி

பசுமை அரண் மேம்பாட்டிற்காக ஏற்றுக்கொள்ளப்பட்ட தோட்ட அணியானது 2 மீ x 2 மீ இடைவெளியுடன் 0.3 மீ x 0.3 மீ அளவுள்ள குழியை உள்ளடக்கியது. கூடுதலாக, மரக்கன்றுகளின் சரியான ஊட்டச்சத்து சமநிலை மற்றும் ஊட்டச்சத்திற்கு மண் நிரப்புதல் மற்றும் உரம் தேவைப்படலாம். தோட்டம் தோராயமாக எடுக்கப்பட வேண்டும் என்றும், இயற்கையை ரசித்தல் அம்சங்களைக் கருத்தில் கொள்ள வேண்டும் என்றும் பரிந்துரைக்கப்படுகிறது. நடுத்தர உயர மரங்கள் (7 மீ முதல் 10 மீ வரை) மற்றும் புதர்கள் (5 மீ உயரம்) உள்ளடங்கிய பல அடுக்கு தோட்டங்கள் பசுமை மண்டலத்திற்கு முன்மொழியப்பட்டுள்ளன.

4.5.3.4. பசுமை அரண் வளர்ச்சிக்கான தாவர இனங்களின் தேர்வு

தோட்டம் தோராயமாக எடுக்கப்பட வேண்டும் என்றும், இயற்கையை ரசித்தல் அம்சங்களைக் கருத்தில் கொள்ள வேண்டும் என்றும் பரிந்துரைக்கப்படுகிறது. நடுத்தர உயர மரங்கள் (7 மீ முதல் 10 மீ வரை) மற்றும் புதர்கள் (5 மீ உயரம்) உள்ளடங்கிய பல

அடுக்கு தோட்டங்கள் பசுமை மண்டலத்திற்கு முன்மொழியப்பட்டுள்ளன. பசுமை அரண் என்பது வாயு மற்றும் துகள் மாசு இரண்டையும் உறிஞ்சுவதால் காற்று மாசுபாட்டைக் குறைப்பதற்காக மரங்களை வளர்ப்பதாகும், இதனால் அவற்றை வளிமண்டலத்தில் இருந்து நீக்குகிறது. பசுமையான தாவரங்கள் காற்று மாசுபடுத்திகளை உறிஞ்சி, மாசுபடுத்தும் தொட்டிகளை உருவாக்கும் திறன் கொண்ட ஒரு மேற்பரப்பை உருவாக்குகின்றன. இது உள்ளூர் சூழலின் அழகியல் மதிப்பை மேம்படுத்துகிறது. தற்போதைய திட்டத்தின் கீழ், பல்லுயிர் பெருக்கத்தை உருவாக்கும் முக்கியத்துவத்துடன் பசுமை அரண்கள் திட்டமிடப்பட்டுள்ளன; இயற்கை சூழலை மேம்படுத்தி மாசுபாட்டை குறைக்கிறது. *Pterocarpus marsupium*, *Pongamia pinnata*, *Limonia acidissima*, மற்றும் *Cassia roxburghii* போன்ற சுற்றுச்சூழலுக்கு உகந்த பைகளில் பிராந்திய மரக் கன்றுகள் குத்தகை எல்லை மற்றும் வழித்தடங்களிலும், ஜிபிஎஸ் ஒருங்கிணைப்புகளுக்கு இடையில் 3 மீட்டர் இடைவெளியில் செயல்படாத குப்பைத் தொட்டிகளிலும் நடப்படும். பசுமை அரண் மேம்பாட்டுத் திட்டம், பூர்வீக தாவர இனங்கள் முன்னுரிமை அளிக்கப்படும் பிராந்தியத்தின் சுற்றுச்சூழல் நிலைமைகளில் ஒட்டுமொத்த முன்னேற்றத்தை நோக்கமாகக் கொண்டுள்ளது.

- இனங்கள் காற்று-உறுதியான மற்றும் ஆழமான வேரூன்றி இருக்க வேண்டும்.
- இனங்கள் அடர்த்தியான விதானத்தை உருவாக்க வேண்டும்.
- வேகமாக வளரும் செடிகள் நடப்படும்.
- SO₂ மற்றும் NO₂ போன்ற காற்று மாசுபாட்டிற்கு இனங்கள் சகிப்புத்தன்மைக்கு முன்னுரிமை அளிக்க வேண்டும்.
- பெரிய இலை பரப்பளவு கொண்ட தாவரங்கள் பரிசீலிக்கப்படும்.
- மண்ணை மேம்படுத்தும் தாவரங்கள் (நைட்ரஜன் விரைவாக மக்கக்கூடிய இலைக் குப்பைகளை சரிசெய்தல்).
- நல்ல பூக்கள் மற்றும் பழம் தாங்கி கவர்ச்சிகரமான தோற்றம்.
- பறவைகள் மற்றும் பூச்சிகள் மர இனங்களை ஈர்க்கின்றன.
- சாலையோரங்களில் உள்ளூர் தாவரங்கள் நடப்படும்.

அட்டவணை 4.1: பசுமை அரண் மேம்பாட்டுத் திட்டத்திற்கான பரிந்துரைக்கப்பட்ட இனங்கள்

வ.எண்	அறிவியல் பெயர்	தமிழ் பெயர்
1	ஏகல் மார்மெலோஸ்	வில்வ மரம்
2	அல்பிசியா லெபெக்	வாகை மரம்
3	காசியா ஃபிஸ்துலா	கொன்றை மரம்
4	லானியா கோரமண்டலிகா	ஓதியம்
5	லிமோனியா அமிலசிமா	விளா மரம்
6	சைசிஜியம் சீரகம்	கடற்படை மரம்
7	டூனா சிலியாட்டா	சந்தான வேம்பு
8	ஃபிகஸ் ஹிஸ்பிடா	அத்தி மரம்
9	போராசஸ் ஃபிளாபெல்லிஃபர்	பனை-மரம்
10	மதுகா லாங்கிஃபோலியா	இலுப்பை மரம்

அட்டவணை 4.2: பசுமை அரண் மேம்பாட்டுத் திட்டத்திற்கான பரிந்துரைக்கப்பட்ட இனங்கள்

வ.எண்	தாவரத்தின் பெயர்	பொது பெயர்
1	அசாடிராக்க்டா இண்டிகா	வேம்பு மரம்
2	Ficus religiosa	அரசன் மரம்
3	ஃபிகஸ் ஹிஸ்பிடா	அத்தி மரம்
4	பாம்பாக்ஸ் சீபா	முல் எழவு
5	சைசிஜியம் சீரகம்	கடற்படை மரம்
6	புளி இண்டிகா	புளியமரம்
7	மங்கிஃபெரா இண்டிகா	மாங்கா மரம்
8	ஹார்விக்கியா பினாட்டா	அஞ்சன் மரம்
9	டெலோனிக்ஸ் ரெஜியா	நெருப்பு கொண்டை
10	காசியா ஃபிஸ்துலா	சாரா கொண்டராய்

மேலே பரிந்துரைக்கப்பட்ட பட்டியலில் தடிமனான விதான உறை, வற்றாத பசுமையான இயல்பு, பூர்வீக தோற்றம் மற்றும் பெரிய இலை பரப்பளவு கொண்ட இனங்கள் உள்ளன. முன்மொழியப்பட்ட இனங்கள் சுரங்கப் பகுதிக்கும் சுற்றுப்புறத்துக்கும் இடையே ஒரு பயனுள்ள தடையை உருவாக்க உதவும்.

இந்த இனங்கள் குத்தகை பகுதியின் சுற்றளவில் நடப்பட வேண்டும், இதனால் சுரங்க நடவடிக்கைகளின் போது உருவாகும் தப்பிக்கும் உமிழ்வுகள் மற்றும் சத்தம் அளவுகளை உறிஞ்சிவிடும். மரங்களை வளர்க்க முடியாத அனைத்து திறந்தவெளிகளிலும், மேல் மண் அரிப்பைத் தடுக்க, புதர்கள் மற்றும் புற்களால் மூடப்பட வேண்டும்.

4.5.4. விலங்கினங்கள் மீது எதிர்பார்க்கப்படும் தாக்கம்

- வாகனத்தால் ஏற்படும் சத்தம் பறவையினத்தை பாதிக்கலாம்.
- குத்தகைப் பகுதியில் வனவிலங்குகள் எதுவும் வசிக்கவில்லை, வனப்பகுதி இல்லாததால், வனவிலங்குகளின் இடம்பெயர்வு அல்லது அழிவில் எந்த பாதிப்பும் ஏற்படாது.
- திட்டப் பகுதியிலிருந்து 10 கிமீ சுற்றளவில் தேசியப் பூங்கா, உயிர்க்கோளக் காப்பகம், வனவிலங்கு வழித்தடங்கள் மற்றும் புலி/யானை சரணாலயம் எதுவும் இல்லை.

4.5.4.1. வன உயிரினங்களின் பாதுகாப்பு மற்றும் பாதுகாப்பிற்கான நடவடிக்கைகள்

- மேல்மண்ணில் சுரங்கப் பகுதியில் பூர்வீக தாவர இனங்களின் அதிக எண்ணிக்கையிலான விதைகள் உள்ளன.
- மேல் மண் மறுசீரமைப்பு மற்றும் நடப்பட்ட நாற்றுகளுக்கு பொருத்தமான மேற்பரப்புகளுக்கு பயன்படுத்தப்படும்.
- சுரங்கத்திற்கு உள்ளேயும் வெளியேயும் வாகனங்களின் இயக்கத்தை சரிபார்த்து கட்டுப்படுத்துகிறது.
- வனத்துறையுடன் கலந்தாலோசித்து தாவரங்கள் மற்றும் விலங்கினங்களுக்கு உகந்த சூழலுக்கான தணிப்பு நடவடிக்கைகளை மேற்கொள்வது.

- சுரங்கத்தின் சுரங்கம் மற்றும் சுற்றளவில் ஒரு தூசி அடக்கும் அமைப்பு நிறுவப்படும்.
- சுரங்கப் பகுதியைச் சுற்றியுள்ள தோட்டங்கள் சிறிய விலங்கினங்களின் வாழ்விடங்களை உருவாக்கவும் பல்வேறு விலங்கினங்களுக்கு சிறந்த சூழலை உருவாக்கவும் உதவும். பக்கத்து கிராமங்களில் இயற்கை மற்றும் வனவிலங்குகள் குறித்த விழிப்புணர்வை உருவாக்கி மேம்படுத்துதல்.

4.5.3. நீர்வாழ் பல்லுயிர் மீதான தாக்கம்

- திட்டத் தளங்களில் உள்ள பெரிய ஏரியில் வளமான பல்லுயிர் இல்லை மற்றும் பட்டியலிடப்பட்ட விலங்கினங்கள் மற்றும் தாவரங்கள் இரண்டின் கிட்டத்தட்ட அனைத்து இனங்களும் குறைந்த அக்கறை கொண்டவை அல்லது மதிப்பீடு செய்யப்படவில்லை.
- மீன் வாழ்விடங்கள் மற்றும் நீர்நிலை மற்றும் நீர்த்தேக்கத்தில் உள்ள உணவு வலை/உணவுச் சங்கிலி ஆகியவற்றில் எந்த பாதிப்பும் இல்லை.

அட்டவணை எண் 4.3. திருநெல்வேலி மாவட்டம் சேரன்மகாதேவி தாலுகாவில் உள்ள வடக்கு அரியநாயகிபுரம்-II கிராமம், குழும பகுதி, சாதாரண கல் மற்றும் கிராவல் குவாரியின் ஒட்டுமொத்த சுற்றுச்சூழல் தாக்க மதிப்பீடுகள்.

வ.எண்	பண்புக்கூறுகள்	மதிப்பீடு
1.	திட்டத்தின் செயல்பாடுகள் பாதிக்கப்படுகின்றன பறவைகள் மற்றும் விலங்குகளின் இனப்பெருக்கம்/கூடு கட்டும் இடங்கள்	சுரங்க குத்தகை தளத்தில் இனப்பெருக்கம் மற்றும் கூடு கட்டும் இடம் எதுவும் கண்டறியப்படவில்லை. காணப்பட்ட விலங்கினங்கள் பெரும்பாலும் தாங்கல் பகுதியில் இருந்து இடம்பெயர்ந்தன.
2.	அரிதான அல்லது அழிந்துவரும் உயிரினங்கள் வசிக்கும் பகுதிக்கு அருகில் அமைந்துள்ளது	முக்கிய சுரங்க குத்தகை பகுதியில் அழிந்து வரும், ஆபத்தான அல்லது பாதிக்கப்படக்கூடிய இனங்கள் எதுவும் காணப்படவில்லை. 'இல்லை'
3.	தேசிய பூங்கா/வனவிலங்குகளுக்கு அருகாமையில் சரணாலயம் / காப்புக்காடு / சதுப்புநிலங்கள் / கடற்கரை / முகத்துவாரம் / கடல்	கொழுந்துமடை R.F. தெற்குப் பகுதியில் சுமார் 9.3 கிமீ தொலைவில் அமைந்துள்ளது. எனவே, DFO சான்றிதழ் தேவையில்லை. களக்காடு வனவிலங்கு சரணாலயம் தென்மேற்கில் 16.2 கிமீ தொலைவிலும், கூத்தங்குளம் - கோடன்குளம் பறவைகள் சரணாலயம் தென்கிழக்கில் 35.2 கிமீ தொலைவிலும் அமைந்துள்ளது. இதனால், எந்த சூழலியல் உணர்திறன் பகுதியும் எந்த வகையிலும் ஈடுபடவில்லை. எனவே, NBWL அனுமதி தேவையில்லை.
4.	முன்மொழியப்பட்ட திட்டம் வனவிலங்குகளுக்கான நீர்நிலைகளுக்கு அணுகலை கட்டுப்படுத்துகிறது	'இல்லை'
5.	முன்மொழியப்பட்ட சுரங்கத் திட்டம் மேற்பரப்பு நீரின் தரத்தை பாதிக்கிறது,	'திட்டமிடப்பட்ட அல்லது அச்சுறுத்தப்பட்ட வனவிலங்குகள் எதுவும் மையப் பகுதியில் வழக்கமாகக் காணப்படுவதில்லை.

	இது வனவிலங்குகளுக்கும் தண்ணீரை வழங்குகிறது	
6.	முன்மொழியப்பட்ட சுரங்கத் திட்டம் அருகிலுள்ள பல்லுயிர்ப் பகுதிகளைப் பாதிக்கும் வண்டல் மண்ணை அதிகரிக்கிறது.	வடிகால் போன்ற மேற்பரப்பு ஓடை மேலாண்மை முறையாக கட்டப்படுவதால், அருகில் உள்ள சுரங்கப் பகுதியில் மண் படிவு ஏற்படாது.
7.	திட்ட நடவடிக்கைகளால் வன விலங்குகளின் வீழ்ச்சி/சறுக்கல் அல்லது மரணம் ஏற்படும் அபாயம்	'இல்லை'
8.	இத்திட்டத்தின் மூலம் வனவிலங்குகளுக்கு நீர் வழங்கும் கழிவுநீரை நீர்நிலைகளில் வெளியிடுகிறது.	மையப்பகுதிக்கு அருகில் நீர்நிலைகள் இல்லாததால் நீர் மாசுபடுவதற்கான வாய்ப்புகள் குறைவு.
9.	சுரங்கத் திட்டங்கள் காடு சார்ந்த வாழ்வாதாரத்தைப் பாதிக்கின்றன/ உள்ளூர் வாழ்வாதாரம் சார்ந்து இருக்கும் குறிப்பிட்ட வனப் பொருளைப் பாதிக்கிறது.	'இல்லை'
10.	இந்த திட்டம் இடம்பெயர்வு பாதைகளை பாதிக்கும்.	'கண்காணிப்பு காலத்தில் இடம்பெயர்வு பாதை எதுவும் கவனிக்கப்படவில்லை.
11.	இத்திட்டத்தால் மருத்துவ குணம் கொண்ட ஒரு பகுதியின் தாவரங்கள் பாதிக்கப்பட வாய்ப்புள்ளது	'இல்லை'
12.	வனப்பகுதி திசைதிருப்பப்பட வேண்டும், கார்பன் உயர் சீக்வெஸ்ட்ரேஷனைக் கொண்டுள்ளது.	'இல்லை' அங்கு எந்த வன நிலமும் மாற்றப்படவில்லை.
13.	சதுப்பு நிலங்கள், மீன்கள் இனப்பெருக்கம் செய்யும் இடங்கள் மற்றும் கடல் சூழலியல் ஆகியவற்றை இத்திட்டம் பாதிக்கும்.	'இல்லை'. அருகிலுள்ள மைய சுரங்க குத்தகை பகுதியில் ஈரநிலம் இல்லை. மைய சுரங்கப் பகுதியில் இனப்பெருக்கம் மற்றும் கூடு கட்டும் இடம் இல்லை.

*(வடிவ ஆதாரம்: EIA வழிகாட்டுதல் கையேடு-சுரங்க மற்றும் கனிமங்கள், 2010)

அட்டவணை 4.12: பசுமை அரண் மேம்பாட்டுத் திட்டத்திற்கான பரிந்துரைக்கப்பட்ட இனங்கள்

வ.எண்	தாவரத்தின் பெயர் (தாவரவியல்)	குடும்பப் பெயர்	பொது பெயர்	பழக்கம்
1	அசாடிராக்க்டா இண்டிகா	மெலியாசியே	வேம்பு, வேம்பு	மரம்
2	அல்பிசியாபால்கடோரியா	ஃபேபேசியே	புளி, புளியமரம்	மரம்
3	பாலியால்தியாலோங்கிஃபோலியா	அன்னோனேசியே	கட்டுமரம்	மரம்
4	போராசஸ் ஃபிளாபெல்லிஃபர்	அரேகேசியே	பனைமர பனை	மரம்

எல்லையில் உள்ள 7.5 மீ பாதுகாப்பு தூரம், அடுத்தடுத்த காடு வளர்ப்புக்கு பயன்படுத்த அடையாளம் காணப்பட்டுள்ளது. இருப்பினும், காடு வளர்ப்பு எப்பொழுதும் முறையாகவும் அறிவியல் பூர்வமாகவும் மேற்கொள்ளப்பட வேண்டும். குத்தகை எல்லையில் வேம்பு, பொங்கமியா, பின்னட்டா மற்றும் கேசுவரினா போன்ற பிராந்திய மரங்கள் நடப்பட்டு, அந்தந்த முன்மொழியப்பட்ட திட்டங்களில் அவென்யூ தோட்டம் மேற்கொள்ளப்படும். இந்த பகுதியில் உயிர்வாழும் விகிதம் 80% ஆக இருக்கும் என

எதிர்பார்க்கப்படுகிறது. காடு வளர்ப்புத் திட்டம் அட்டவணை எண்.4.16 இல் கொடுக்கப்பட்டுள்ளது. பசுமை அரண் மேம்பாட்டுத் திட்டம் கொடுக்கப்பட்டுள்ளது

அட்டவணை எண்: 4.13. பசுமை அரண் மேம்பாட்டுத் திட்டம்

ஆண்டு	நடவ செய்ய உத்தேசிக்கப்பட்ட மரங்களின் எண்ணிக்கை	மூடப்பட வேண்டிய பகுதி மீ2	இனத்தின் பெயர்
1	2500	பசுமை அரண் மேம்பாட்டிற்குப் பயன்படுத்த எல்லைத் தடையில் உள்ள பாதுகாப்பு மண்டலம் அடையாளம் காணப்பட்டுள்ளது.	வேம்பு, பொங்கமியா பின்னாடி போன்றவை,

4.6 சமூக பொருளாதாரம்

4.6.1 எதிர்பார்க்கப்பட்ட தாக்கம்

- சுரங்க நடவடிக்கையில் இருந்து தூசி உற்பத்தியானது, அருகிலுள்ள பகுதியில் உள்ள தொழிலாளர்கள் மற்றும் மக்களின் ஆரோக்கியத்தில் எதிர்மறையான தாக்கத்தை ஏற்படுத்தும்.
- டிப்பர்களின் இயக்கத்தால் அப்ரோச் சாலைகள் சேதமடையலாம்.
- நேரடியாகவும் மறைமுகமாகவும் வேலை வாய்ப்புகளை அதிகரிப்பதன் மூலம் இப்பகுதி மக்களின் பொருளாதார நிலையை உயர்த்துதல்.

4.6.2. தணிப்பு நடவடிக்கைகள்:

- அனைத்து இயந்திரங்கள் மற்றும் உபகரணங்களுக்கும் நல்ல பராமரிப்பு நடைமுறைகள் பின்பற்றப்படும், இது சாத்தியமான இரைச்சல் சிக்கல்களைத் தவிர்க்க உதவும்.
- மத்திய மாசுக் கட்டுப்பாட்டு வாரியத்தின் (CPCB) வழிகாட்டுதல்களின்படி திட்டப் பகுதியிலும் அதைச் சுற்றிலும் பசுமை அரண் உருவாக்கப்படும்.
- மைய மண்டலத்திற்குள் சுற்றுச்சூழல் பாதிப்பைக் குறைக்க காற்று மாசுக் கட்டுப்பாட்டு நடவடிக்கை எடுக்கப்படும்.
- தொழிலாளர்களின் பாதுகாப்பிற்காக, கையுறைகள், தலைக்கவசங்கள், பாதுகாப்பு காலணிகள், கண்ணாடிகள், ஏப்ரன்கள், மூக்கு முகமூடிகள் மற்றும் காதுகளைப் பாதுகாக்கும் சாதனங்கள் போன்ற தனிப்பட்ட பாதுகாப்பு உபகரணங்கள் சுரங்கச் சட்டம் மற்றும் விதிகளின்படி வழங்கப்படும்.
- இந்த திட்டத்தில் இருந்து நேரடியாகவும் மறைமுகமாகவும் ராயல்டி, வரி, வரிகள் போன்றவற்றின் மூலம் நிதி வருவாய் மூலம் மாநில மற்றும் மத்திய அரசுகளுக்குப் பயன் பெறலாம்.
- மேற்கூறிய விவரங்களிலிருந்து, குவாரி செயல்பாடுகள் அப்பகுதியில் அதிக நன்மை பயக்கும் நேர்மறையான தாக்கத்தை ஏற்படுத்தும்

4.7 தொழில்சார் ஆரோக்கியம் மற்றும் பாதுகாப்பு

சுரங்கத்தின் செயல்பாட்டுக் கட்டத்தில் தொழில்சார் ஆரோக்கியம் மற்றும் பாதுகாப்பு அபாயங்கள் ஏற்படுகின்றன மற்றும் முதன்மையாக பின்வருவனவற்றை உள்ளடக்குகின்றன:

- சுவாச ஆபத்துகள்
- சத்தம்
- உடல் அபாயங்கள்
- வெடிமருந்து சேமிப்பு மற்றும் கையாளுதல்

4.7.1 சுவாச ஆபத்துகள்

- சிலிக்கா தூசியின் நீண்டகால வெளிப்பாடு சிலிகோசிஸை ஏற்படுத்தக்கூடும் பின்வரும் நடவடிக்கைகள் பரிந்துரைக்கப்படுகின்றன:
- எக்ஸ்கவேட்டர் மற்றும் டிப்பர்களின் கேபின்கள் ஏசி மற்றும் ஒலி ஆதாரத்துடன் இணைக்கப்படும்.
- தனிப்பட்ட தூசி முகமூடிகளின் பயன்பாடு கட்டாயமாக்கப்படும்.

4.7.2 ஒலி

சுரங்க நடவடிக்கைகளின் போது தொழிலாளர்கள் அதிக சத்தத்திற்கு ஆளாக நேரிடும். பின்வரும் நடவடிக்கைகள் செயல்படுத்த முன்மொழியப்பட்டுள்ளன.

- எந்தப் பணியாளரும் 85 dB(A) க்கும் அதிகமான இரைச்சல் அளவை ஒரு நாளைக்கு 8 மணி நேரத்திற்கும் மேலாக கேட்கும் பாதுகாப்பு இல்லாமல் வெளிப்படுத்த மாட்டார்கள்.
- 8 மணிநேரத்திற்கு சமமான ஒலி அளவு 85 dB(A), உச்ச ஒலி அளவுகள் 140 dB(C) ஐ அடையும் போது அல்லது சராசரி அதிகபட்ச ஒலி அளவு 110 dB(A) ஐ அடையும் போது செவிப்புலன் பாதுகாப்பின் பயன்பாடு தீவிரமாக செயல்படுத்தப்படும்.
- வழங்கப்படும் இயர் மஃப்ஸ் காதில் ஒலி அளவைக் குறைந்தது 85 dB(A) ஆகக் குறைக்கும் திறன் கொண்டதாக இருக்கும்.
- அதிக இரைச்சல் அளவுக்கு வெளிப்படும் தொழிலாளர்களுக்கு அவ்வப்போது மருத்துவ செவிப்புலன் சோதனைகள் செய்யப்படும்.

4.7.3 உடல் அபாயங்கள்

உடல் அபாயங்களைக் கட்டுப்படுத்த பின்வரும் நடவடிக்கைகள் முன்மொழியப்பட்டுள்ளன

1 பணித்தள பாதுகாப்பு மேலாண்மை குறித்த குறிப்பிட்ட பணியாளர்களுக்கு பயிற்சி அளிக்கப்படும்;

1 தற்செயலான பாறை விழுதல் மற்றும் / அல்லது நிலச்சரிவைத் தடுக்க, குறிப்பாக வெடிப்பு நடவடிக்கைகளுக்குப் பிறகு, தொழிலாளர்களுக்கு வெளிப்படும் ஒவ்வொரு மேற்பரப்பையும் பாறை அளவிடுதல் மூலம் பணித் தள மதிப்பீடு செய்யப்படும்;

1 இயற்கை தடைகள், தற்காலிக தண்டவாளங்கள் அல்லது குறிப்பிட்ட ஆபத்து சமிக்ஞைகள் பாறை பெஞ்சுகள் அல்லது தரை மட்டத்திலிருந்து 2 மீட்டருக்கும் அதிகமான உயரத்தில் வேலை செய்யப்படும் மற்ற குழி பகுதிகளில் வழங்கப்படும்;

1 முற்றங்கள், சாலைகள் மற்றும் நடைபாதைகளை பராமரித்தல், போதுமான நீர் வடிகால் வழங்குதல் மற்றும் சாதாரண கிராவல் போன்ற அனைத்து வானிலை மேற்பரப்புடன் வழக்கும் பரப்புகளைத் தடுக்கும்.

4.7.4 தொழில்சார் சுகாதார ஆய்வு

அனைத்து நபர்களும் முன் வேலைவாய்ப்பு மற்றும் அவ்வப்போது மருத்துவ பரிசோதனைக்கு உட்படுத்தப்படுவார்கள். பின்வரும் சோதனைகளை நடத்துவதன் மூலம் பணியாளர்கள் தொழில் சார்ந்த நோய்களுக்கு கண்காணிக்கப்படுவார்கள்.

7 பொது உடல் பரிசோதனைகள்

7 ஆடியோமெட்ரிக் சோதனைகள்

7 முழு மார்பு, எக்ஸ்ரே, நுரையீரல் செயல்பாட்டு சோதனைகள், ஸ்பைரோமெட்ரிக் சோதனைகள்

7 காலமுறை மருத்துவ பரிசோதனை - ஆண்டுதோறும்

7 நுரையீரல் செயல்பாடு சோதனை - ஆண்டுதோறும், தூசி வெளிப்படும்

7 கண் பரிசோதனை

தளத்தில் அத்தியாவசிய மருந்துகள் வழங்கப்படும். மருந்துகள் மற்றும் இதர பரிசோதனை வசதிகள் இலவசமாக வழங்கப்படும். உடனடியாக சிகிச்சைக்காக சுரங்கத்தில் முதலுதவி பெட்டி வைக்கப்படும்.

தேர்ந்தெடுக்கப்பட்ட பணியாளர்களுக்கு தொடர்ந்து முதலுதவி பயிற்சி அளிக்கப்படும். முதலுதவி பயிற்சி பெற்ற உறுப்பினர்களின் பட்டியல்கள் மூலோபாய இடங்களில் காட்டப்படும்.

4.8 சுரங்க கழிவு மேலாண்மை

முன்மொழியப்பட்ட எந்த குவாரிகளிலிருந்தும் கழிவுகள் எதிர்பார்க்கப்படுவதில்லை.

4.9 சுரங்க மூடல்

சுரங்கத் திட்டங்களில் சுரங்க மூடல் திட்டம் மிக முக்கியமான சுற்றுச்சூழல் தேவை. சுரங்க மூடல் திட்டம் தொழில்நுட்ப, சுற்றுச்சூழல், சமூக, சட்ட மற்றும் நிதி அம்சங்களை முற்போக்கான மற்றும் பிந்தைய மூடல் செயல்பாடுகளை உள்ளடக்கியதாக இருக்க வேண்டும். மூடல் செயல்பாடு என்பது திட்டப்பணி நீக்கப்பட்டதில் இருந்து தொடங்கும் தொடர்ச்சியான செயல்பாடுகள் ஆகும்.

சுரங்கத்தை மூடுவதன் நோக்கம்

- சுரங்க உரிமையாளர்கள், ஒழுங்குமுறை முகமைகள் மற்றும் பொது மக்களால் ஏற்றுக்கொள்ளக்கூடிய தளத்திற்கு உற்பத்தி மற்றும் நிலையான பயன்பாட்டிற்குப் பிறகு உருவாக்க
- பொது சுகாதாரம் மற்றும் சுற்றியுள்ள வாழ்விடங்களின் பாதுகாப்பைப் பாதுகாப்பது
- சுற்றுச்சூழல் பாதிப்பைக் குறைக்க
- மதிப்புமிக்க பண்புகளையும் அழகியலையும் பாதுகாக்க
- பாதகமான சமூக-பொருளாதார தாக்கங்களை சமாளிக்க.

4.9.1 சுரங்க மூடல் அளவுகோல்

சுரங்கத்தை மூடுவதில் உள்ள நிபந்தனைகள் கீழே விவாதிக்கப்பட்டுள்ளன:

4.9.1.1 இயற்பியல் நிலைத்தன்மை

சுரங்க வேலைகள், கட்டிடங்கள், ஓய்வு தங்குமிடங்கள் போன்றவற்றை உள்ளடக்கிய அனைத்து மானுடவியல் கட்டமைப்புகளும், சுரங்கம் செயலிழந்த பிறகு

மீதமுள்ளவை இயற்பியல் ரீதியாக நிலையானதாக இருக்க வேண்டும். தோல்வி அல்லது இயற்பியல் ரீதியான சரிவின் விளைவாக பொது சுகாதாரம் மற்றும் பாதுகாப்புக்கு எந்த ஆபத்தையும் அவர்கள் முன்வைக்கக்கூடாது, மேலும் அவர்கள் வடிவமைக்கப்பட்ட செயல்பாடுகளை அவர்கள் தொடர்ந்து செய்ய வேண்டும். முன்மொழியப்பட்ட வடிவமைப்பு காலங்கள் மற்றும் பாதுகாப்பு காரணிகள் வெள்ளம், சூறாவளி, காற்று அல்லது பூகம்பங்கள் போன்ற தீவிர நிகழ்வுகள் மற்றும் அரிப்பு போன்ற பிற இயற்கை நிரந்தர சக்திகளை முழுமையாக கணக்கில் எடுத்துக்கொள்ள வேண்டும்.

4.9.1.2 இரசாயன நிலைத்தன்மை

சுரங்க தளத்தில் திடக்கழிவுகள் இரசாயன நிலைத்தன்மையுடன் இருக்க வேண்டும். இதன் பொருள், உலோகங்கள், உப்புகள் அல்லது கரிம சேர்மங்களின் கசிவுக்கு வழிவகுக்கும் இரசாயன மாற்றங்கள் அல்லது நிலைமைகளின் விளைவுகள் பொது சுகாதாரம் மற்றும் பாதுகாப்பிற்கு ஆபத்தை ஏற்படுத்தக்கூடாது அல்லது சுற்றுச்சூழல் பண்புகளின் சீரழிவை ஏற்படுத்தக்கூடாது. பாதகமான விளைவுகளை ஏற்படுத்தக்கூடிய மாசுபடுத்தும் வெளியேற்றம் முன்கூட்டியே கணிக்கப்பட்டால், இடைநிறுத்தப்பட்ட திடப்பொருட்களை நிலைநிறுத்துதல் அல்லது நீரின் தரம் மற்றும் அளவு போன்றவற்றை மேம்படுத்த செயலற்ற சிகிச்சை போன்ற பொருத்தமான தணிப்பு நடவடிக்கைகள் திட்டமிடப்படலாம். மூடிய சுரங்கத்தைச் சுற்றியுள்ள பகுதியில் உள்ள நீர், மண் மற்றும் காற்றின் தரங்களுக்கு சட்டப்பூர்வ வரம்புகளை மீறும் மாசுபடுத்தும் செறிவுகளின் பாதகமான விளைவு எதுவும் இல்லை என்பதை கண்காணிப்பு நிரூபிக்க வேண்டும்.

4.9.1.3 உயிரியல் நிலைத்தன்மை

சுற்றியுள்ள சூழலின் ஸ்திரத்தன்மை முதன்மையாக தளத்தின் இயற்பியல் மற்றும் வேதியியல் பண்புகளை சார்ந்துள்ளது, அதேசமயம் சுரங்க தளத்தின் உயிரியல் உறுதிப்பாடு மறுவாழ்வு மற்றும் இறுதி நில பயன்பாட்டுடன் நெருக்கமாக தொடர்புடையது. ஆயினும் கூட, உயிரியல் நிலைத்தன்மையானது, மண்ணின் உறையை நிலைப்படுத்துதல், அரிப்பு/கழுவுதல், கசிவு போன்றவற்றைத் தடுப்பதன் மூலம் உடல் அல்லது இரசாயன நிலைத்தன்மையை கணிசமாக பாதிக்கலாம்.

புனர்வாழ்வுத் திட்டத்தின் முக்கிய நோக்கங்களில் ஒன்று சீர்குலைந்த தளத்தின் மீது ஒரு தாவர உறை பொதுவாக உள்ளது, ஏனெனில் தளத்தை நிலைநிறுத்துவதற்கான சிறந்த நீண்ட கால முறையாக பசுமைச் சூழல் உள்ளது. மறுவாழ்வுத் திட்டத்தின் முக்கிய நிலவேலை கூறுகள் முடிந்ததும், நிலையான தாவர சமூகத்தை நிறுவுவதற்கான செயல்முறை தொடங்குகிறது. மறு தாவரங்களுக்கு, மண்ணின் ஊட்டச்சத்து அளவை மேலாண்மை செய்வது ஒரு முக்கியமான கருத்தாகும். மூன்று சூழ்நிலைகளில் ஊட்டச்சத்துக்களைச் சேர்ப்பது பயனுள்ளதாக இருக்கும்.

7 பரப்பப்பட்ட மேல்மண்ணின் ஊட்டச்சத்து நிலை உள்ள பொருளை விட குறைவாக இருந்தால் எ.கா. சமூக காடுகளின் வளர்ச்சிக்காக

7 இயற்கையாக நிகழும் தாவரங்களை விட அதிக ஊட்டச்சத்து தேவைப்படும் தாவரங்களை வளர்க்கும் நோக்கம் எ.கா. விவசாயத்திற்கான திட்டமிடல்

7 ஈரப்பதம் கட்டுப்படுத்தும் காரணியாக இல்லாத காலங்களில் பூர்வீக தாவரங்களிலிருந்து விரைவான வளர்ச்சியை பெறுவது விரும்பத்தக்கது எ.கா. பசுமை தடைகளின் வளர்ச்சி

சுரங்க மூடல் திட்டம் அங்கீகரிக்கப்பட்ட சுரங்கத் திட்டத்தின்படி இருக்க வேண்டும். சுரங்க மூடல் என்பது அங்கீகரிக்கப்பட்ட சுரங்கத் திட்டத்தின் ஒரு பகுதியாகும் மற்றும் சுரங்க மூடல் திட்டத்தில் விவரிக்கப்பட்டுள்ள செயல்முறையின்படி மூடல் நடவடிக்கைகள் மேற்கொள்ளப்படும்.

அத்தியாயம்- 5: மாற்றுகளின் பகுப்பாய்வு (தொழில்நுட்பம் மற்றும் தளம்)

5.0 அறிமுகம்

திட்ட முன்மொழிவுக்கு மாற்றுகளை கருத்தில் கொள்வது EIA செயல்முறையின் தேவையாகும். ஸ்கோப்பிங் செயல்பாட்டின் போது, ஒரு முன்மொழிவுக்கான மாற்றுகளை நேரடியாகவோ அல்லது அடையாளம் காணப்பட்ட முக்கிய சிக்கல்களைக் குறிப்பிடுவதன் மூலமாகவோ பரிசீலிக்கலாம் அல்லது சுத்திகரிக்கலாம். மாற்றுகளின் ஒப்பீடு குறைந்தபட்ச சுற்றுச்சூழல் தாக்கங்களுடன் திட்ட நோக்கங்களை அடைவதற்கான சிறந்த முறையை தீர்மானிக்க உதவுகிறது அல்லது மிகவும் சுற்றுச்சூழல் நட்பு மற்றும் செலவு குறைந்த விருப்பங்களைக் குறிக்கிறது.

5.1 திட்ட தளத்தின் தேர்வின் பின்னணியில் உள்ள காரணிகள்

சுற்றுமண்டலப் பகுதிகளில் ஏற்கனவே குவாரிகள் அகற்றப்பட்டு, 1 கிலோமீட்டர் சுற்றளவில் 1 கிரவுர்கள் உள்ளன. இப்பகுதியில் உள்ள பெரும்பாலான குவாரிகள் கைவிடப்பட்டு குத்தகை காலாவதியான குவாரிகள் உள்ளன. எனவே இந்த குவாரியானது சாதாரண கல் பொருட்களை நசுக்கும் அலகுகளுக்கு அளிக்கும்.

சாதாரண கல்லை தோண்டுவதற்கான சாதாரண கல் மற்றும் கிராவல் குவாரி திட்டம், இது குறிப்பிட்ட தளமாகும். முன்மொழியப்பட்ட சுரங்க குத்தகைப் பகுதிகள் பின்வரும் நன்மைகளைக் கொண்டுள்ளன: -

- கனிம இருப்பு காடு அல்லாத பகுதியில் ஏற்படுகிறது.
- திட்டப் பகுதிக்குள் குடியிருப்பு இல்லை; எனவே R & R சிக்கல்கள் எதுவும் இல்லை.
- சுரங்க குத்தகைக்கு பயன்படுத்தப்பட்ட பகுதிகளில் ஆறு, ஓடை, நல்லா மற்றும் நீர்நிலைகள் இல்லை.
- இந்த பிராந்தியத்தில் திறமையான, அரை திறமையான மற்றும் திறமையற்ற தொழிலாளர்கள் கிடைப்பது.
- மருத்துவம், தீயணைப்பு, கல்வி, போக்குவரத்து, தகவல் தொடர்பு மற்றும் உள்கட்டமைப்பு வசதிகள் போன்ற அனைத்து அடிப்படை வசதிகளும் நன்கு இணைக்கப்பட்டு அணுகக்கூடியதாக உள்ளது.
- சுரங்க நடவடிக்கைகள் நிலத்தடி நீர் மட்டத்தில் குறுக்கிடாது. எனவே, நிலத்தடி நீர் சுற்றுச்சூழலுக்கு எந்த பாதிப்பும் இல்லை.
- ஆய்வுப் பகுதி நில அதிர்வு மண்டலத்தில் விழுகிறது - II, கடந்த கால வரலாற்றில் நிலச்சரிவு, நிலநடுக்கம், சரிவு போன்ற பெரிய வரலாறுகள் எதுவும் இல்லை.

5.2 மாற்று தளத்தின் பகுப்பாய்வு

அனைத்து சுரங்க தளங்களும் கனிம குறிப்பிட்டவை என்பதால் மாற்று எதுவும் பரிந்துரைக்கப்படவில்லை.

5.3 முன்மொழியப்பட்ட தொழில்நுட்பத்தைத் தேர்ந்தெடுப்பதற்குப் பின்னால் உள்ள காரணிகள்

இயந்திரமயமாக்கப்பட்ட திறந்த வார்ப்பு சுரங்க செயல்பாடு, துளையிடுதல் மற்றும் வெடிக்கும் முறை அப்பகுதியில் சாதாரண கல்லைப் பிரித்தெடுக்க

பயன்படுத்தப்படும். பயன்படுத்தப்பட்ட அனைத்து சுரங்க குத்தகை பகுதிகளும் பின்வரும் நன்மைகளைக் கொண்டுள்ளன -

- கனிம படிவு ஒரே மாதிரியாகவும், பாத்தோலித் உருவாக்கமாகவும் இருப்பதால், நிலத்தடி முறையை விட திறந்தவெளி வேலை செய்யும் முறை விரும்பப்படுகிறது.
- பொருள் தோண்டுதலின் உதவியுடன் டம்பர்கள் / டிரிப்பர்களில் ஏற்றப்பட்டு தேவைப்படும் வாடிக்கையாளர்களுக்கு கொண்டு செல்லப்படும்.
- வெடித்தல் மற்றும் துளையிடுதல் கிடைப்பதுடன் கட்டுப்படுத்தப்பட்ட வெடித்தல் தொழில்நுட்பம் தேவையான துண்டு துண்டாக கொடுக்கிறது, இதனால் கனிமம் பாதுகாப்பாக கையாளப்பட்டு இரண்டாம் நிலை வெடிப்பு இல்லாமல் பயன்படுத்தப்படுகிறது.
- குவாரி நடவடிக்கைகளுக்குத் தகுந்த அரை திறன் கொண்ட தொழிலாளர்கள் அருகில் உள்ள கிராமங்களைச் சுற்றி எளிதாகக் கிடைக்கும்

5.4 மாற்றுத் தொழில்நுட்பத்தின் பகுப்பாய்வு

இந்த திட்டங்களுக்கு திறந்தவெளி இயந்திரமயமாக்கப்பட்ட முறை தேர்ந்தெடுக்கப்பட்டுள்ளது. இந்த தொழில்நுட்பம் குறைவான சூல்கொள்ளல் காலத்தைக் கொண்டுள்ளது, பொருளாதார ரீதியாக லாபகரமானது, பாதுகாப்பானது மற்றும் குறைந்த உழைப்புச் செலவைக் கொண்டது. சந்தை நிலைமைக்கு ஏற்ப உற்பத்தியை அதிகரிக்க அல்லது குறைக்க இந்த முறை உள்ளமைந்த நெகிழ்வுத்தன்மையைக் கொண்டுள்ளது.

அத்தியாயம்-6 சுற்றுச்சூழல் கண்காணிப்பு திட்டம்

6.0 பொது

சுற்றுச்சூழல் கண்காணிப்பின் முக்கிய நோக்கம், சுற்றுச்சூழல் பண்புக்கூறுகள் மற்றும் செயல்பாட்டுக் கட்டத்தில் நடைமுறையில் உள்ள நிலைமைகள் ஆகியவற்றில் பெறப்பட்ட முடிவுகள் திட்டமிடல் கட்டத்தில் கணிப்புடன் இணங்குவதை உறுதி செய்வதாகும். முடிவுகளின் முந்தைய கணிப்பிலிருந்து கணிசமான விலகல் ஏற்பட்டால், இது காரணத்தைக் கண்டறிந்து தீர்வு நடவடிக்கைகளை பரிந்துரைக்கும் அடிப்படைத் தரவாக அமைகிறது. சுற்றுச்சூழல் (பாதுகாப்பு) சட்டம், 1986 இன் கீழ் சட்டப்பூர்வ விதிகளுக்கு இணங்குவதற்கு சுற்றுச்சூழல் கண்காணிப்பு கட்டாயமாகும், SEIAA வழங்கிய EC உத்தரவுகளின் கீழ் கண்காணிப்பு தொடர்பான தொடர்புடைய நிபந்தனைகள் மற்றும் தமிழ்நாடு மாசுக் கட்டுப்பாட்டு வாரியத்தின் உத்தரவின் கீழ் குறிப்பிடப்பட்டுள்ள நிபந்தனைகள் CTO வழங்குதல்.

6.1 கண்காணிப்பு பொறிமுறையின் முறை

EMP ஐ செயல்படுத்துதல் மற்றும் காலமுறை கண்காணிப்பு திட்ட ஆதரவாளரால் (சுரங்க உரிமையாளர்) மேற்கொள்ளப்படும். இந்த முன்மொழியப்பட்ட திட்டத்தினால் ஏற்படும் பாதிப்புகளை கண்காணிப்பதற்காக ஒரு விரிவான கண்காணிப்பு பொறிமுறை வகுக்கப்பட்டுள்ளது; தூசியை அடக்குதல், சத்தம் மற்றும் வெடிப்பு அதிர்வுகளை கட்டுப்படுத்துதல், இயந்திரங்கள் மற்றும் வாகனங்களை பராமரித்தல், சுரங்க வளாகத்தில் வீட்டு பராமரிப்பு, தோட்டம், சுற்றுச்சூழல் மேலாண்மை திட்டத்தை செயல்படுத்துதல் மற்றும் சுற்றுச்சூழல் அனுமதி நிலைமைகள் போன்ற சுற்றுச்சூழல் பாதுகாப்பு நடவடிக்கைகள் அந்தந்த சுரங்க நிர்வாகத்தால் கண்காணிக்கப்படும். மறுபுறம், பசுமை அரண் மேம்பாடு, சுற்றுச்சூழல் தர கண்காணிப்பு போன்ற பகுதி அளவிலான பாதுகாப்பு நடவடிக்கைகளை செயல்படுத்துவது, அவர்களின் சுரங்க நிர்வாகத்திற்கு அறிக்கை செய்யும் மூத்த நிர்வாகியால் மேற்கொள்ளப்படுகிறது.

முன்மொழியப்பட்ட அனைத்து குவாரிகளிலும் EMP மற்றும் பிற சுற்றுச்சூழல் பாதுகாப்பு நடவடிக்கைகள் செயல்படுத்தப்படுவதை கண்காணிக்க சுற்றுச்சூழல் கண்காணிப்பு செல் (EMC) அமைக்கப்படும்

இந்த கலத்தின் பொறுப்புகள்:

- மாசுக்கட்டுப்பாட்டு நடவடிக்கைகளை செயல்படுத்துதல்
- திட்டத்தை செயல்படுத்துவதை கண்காணித்தல்
- தோட்டத்திற்கு பிந்தைய பராமரிப்பு
- எடுக்கப்பட்ட மாசுக் கட்டுப்பாட்டு நடவடிக்கைகளின் செயல்திறனை சரிபார்க்க
- சுற்றுச்சூழலுடன் தொடர்புடைய பிற செயல்பாடு
- தேவைப்படும்போது நிபுணரின் ஆலோசனையைப் பெறுதல்.

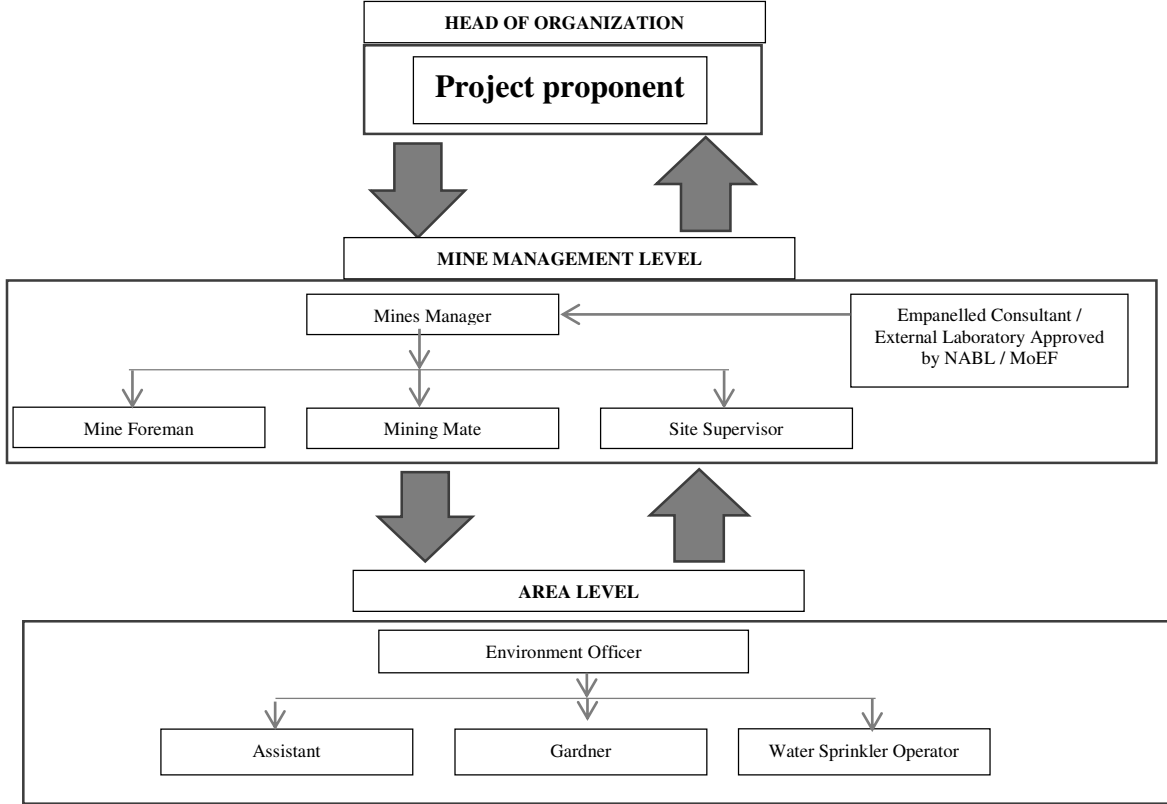
சுற்றுச்சூழல் கண்காணிப்பு குழு தளத்தில் உள்ள அனைத்து கண்காணிப்பு திட்டங்களையும் ஒருங்கிணைக்கும் மற்றும் இவ்வாறு உருவாக்கப்படும் தரவு தொடர்ந்து மாநில ஒழுங்குமுறை நிறுவனங்களுக்கு இணக்க நிலை அறிக்கைகளாக வழங்கப்படும்.

கண்காணிக்கப்படும் சுற்றுச்சூழல் பண்புகளின் மாதிரி மற்றும் பகுப்பாய்வு அறிக்கை ஒவ்வொரு முன்மொழியப்பட்ட திட்ட ஆதரவாளராலும் அரையாண்டு மற்றும்

ஆண்டுக்கு ஒரு இடைவெளியில் தமிழ்நாடு மாசுக் கட்டுப்பாட்டு வாரியத்திற்கு (TNPCB) சமர்ப்பிக்கப்படும். அரையாண்டு அறிக்கைகள் சுற்றுச்சூழல் மற்றும் வன அமைச்சகம், பிராந்திய அலுவலகம் மற்றும் SEIAA ஆகியவற்றிற்கும் சமர்ப்பிக்கப்படுகின்றன.

சுற்றுச்சூழல் பண்புகளின் மாதிரி மற்றும் பகுப்பாய்வு மத்திய மாசுக் கட்டுப்பாட்டு வாரியம் (CPCB) / சுற்றுச்சூழல், வனம் மற்றும் காலநிலை மாற்ற அமைச்சகம் (MoEF & CC) வழிகாட்டுதல்களின்படி இருக்கும்.

படம் 6.1: முன்மொழியப்பட்ட சுற்றுச்சூழல் கண்காணிப்பு செல்



6.2 தணிப்பு நடவடிக்கைகளின் அமலாக்க அட்டவணை

முன்மொழியப்பட்ட திட்டத்தின் செயல்பாடுகளால் சுற்றுச்சூழலுக்கு ஏற்படும் பாதிப்பைக் குறைக்கும் வகையில் அத்தியாயம்-4 இல் முன்மொழியப்பட்ட தணிப்பு நடவடிக்கைகள் செயல்படுத்தப்படும். தணிப்பு நடவடிக்கைகளின் அமலாக்க அட்டவணை 6.1 இல் கொடுக்கப்பட்டுள்ளது.

அட்டவணை 6.1 அமலாக்க அட்டவணை

வ.எண்	பரிந்துரைகள்	கால கட்டம்	அட்டவணை
1	நில சுற்றுச்சூழல் கட்டுப்பாட்டு நடவடிக்கைகள்	திட்டத்தை செயல்படுத்துவதற்கு முன்	திட்டம் தொடங்கிய உடனேயே
2	மண் தரக் கட்டுப்பாட்டு நடவடிக்கைகள்	திட்டத்தை செயல்படுத்துவதற்கு முன்	திட்டம் தொடங்கிய உடனேயே

3	நீர் மாசு கட்டுப்பாட்டு நடவடிக்கைகள்	திட்டத்தை செயல்படுத்துவதற்கு முன் மற்றும் சுரங்க நடவடிக்கையுடன்	உடனடியாக மற்றும் திட்டத்தின் முன்னேற்றம்
4	காற்று மாசு கட்டுப்பாட்டு நடவடிக்கைகள்	திட்டத்தை செயல்படுத்துவதற்கு முன் மற்றும் சுரங்க நடவடிக்கையுடன்	உடனடியாக மற்றும் திட்டத்தின் முன்னேற்றம்
5	ஒலி மாசுக் கட்டுப்பாட்டு நடவடிக்கைகள்	திட்டத்தை செயல்படுத்துவதற்கு முன் மற்றும் சுரங்க நடவடிக்கையுடன்	உடனடியாக மற்றும் திட்டத்தின் முன்னேற்றம்
6	சுற்றுச்சூழல் சூழல்	சுரங்க நடவடிக்கைகளுடன் ஒவ்வொரு ஆண்டும் கட்டம் வாரியாக செயல்படுத்தப்படும்	உடனடியாக மற்றும் திட்டத்தின் முன்னேற்றம்

6.3 கண்காணிப்பு அட்டவணை மற்றும் அதிர்வெண்

சுரங்க நடவடிக்கைகளில் சுற்றுச்சூழல் கண்காணிப்பு பின்வருமாறு மேற்கொள்ளப்படும்:

- காற்றின் தரம்;
- நீர் மற்றும் கழிவு நீர் தரம்;
- ஒலி மட்டங்கள்;
- மண்ணின் தரம்; மற்றும்
- பசுமை அரண் மேம்பாடு

கண்காணிப்பு விவரங்கள் அட்டவணை 6.2 இல் விவரிக்கப்பட்டுள்ளன

அட்டவணை 6.2: முன்மொழியப்பட்ட கண்காணிப்பு அட்டவணை

வ. எண்.	சுற்று சூழல் தரவுகள்	இடங்கள்	கண்காணிப்பு		அளவுருக்கள்
			காலம்	அதிர்வெண்	
1	காற்று தரம்	2 இடங்கள் (1 மையம் & 1 இடையகம்)	24 மணி நேரம்	6 மாதங்களுக்கு ஒரு முறை	PM _{2.5} , PM ₁₀ , SO ₂ and NO _x .
2	வானிலை ஆய்வு	காற்று கண்காணிப்பு & ஐஎம்டி இரண்டாம் நிலை தரவு	மணிநேரம் / தினசரி	தொடர்ச்சியான ஆனலைன் கண்காணிப்பு	காற்றின் வேகம், காற்றின் திசை, வெப்பநிலை, ஈரப்பதம் மற்றும் மழைப்பொழிவு
3	நீர் தர கண்காணிப்பு	2 இடங்கள் (1 மேற்பரப்பு நீர் & 1 நிலத்தடி நீர்)	-	6 மாதங்களுக்கு ஒரு முறை	IS: 10500, 1993 & CPCB விதிமுறைகளின் கீழ் குறிப்பிடப்பட்டுள்ள அளவுருக்கள்
4	நீர் அமைப்பு	குறிப்பிட்ட கிணறுகளில் 1 கிமீ சுற்றளவில் இடையக மண்டலத்தில் திறந்த	-	6 மாதங்களுக்கு ஒரு முறை	ஆழம்

		கிணறுகளில் நீர் மட்டம்			
5	சத்தம்	2 இடங்கள் (1 மையம் & 1 இடையகம்)	மணிநேரம் / தினசரி	6 மாதங்களுக்கு ஒரு முறை	Leq, Lmax, Lmin, Leq பகல் மற்றும் இரவு
6	அதிர்வு	அருகில் உள்ள குடியிருப்பில்	-	வெடிக்கும் செயல்பாட்டின் போது	உச்ச துகள் வேகம்
7	மண்	2 இடங்கள் (1 மையம் & 1 இடையகம்)	-	6 மாதங்களுக்கு ஒரு முறை	இயற்பியல் மற்றும் வேதியியல் பண்புகள்
8	பசுமை அரண்	திட்ட பகுதிக்குள்	தினசரி	மாதங்களுக்கு ஒரு முறை	பராமரிப்பு

ஆதாரம்: கனிம சுரங்கத்திற்கான கையேட்டின் வழிகாட்டுதல், பிப்ரவரி 2010.

6.4 EMP க்கான பட்ஜெட் ஒதுக்கீடு

சுற்றுச்சூழல் பண்புகளை கண்காணிப்பதற்கான செலவு, கண்காணிக்கப்பட வேண்டிய அளவுரு, அதிர்வெண் கொண்ட இடங்களை மாதிரி/கண்காணித்தல் மற்றும் ஒவ்வொரு முன்மொழிவுக்கும் எதிரான செலவு ஒதுக்கீடு ஆகியவை அட்டவணை 6.3 இல் காட்டப்பட்டுள்ளன. NABL / MoEF ஆல் அங்கீகரிக்கப்பட்ட வெளிப்புற ஆய்வகத்திற்கு கண்காணிப்பு பணி வெளி ஆதாரமாக செய்யப்படும்.

சுற்றுச்சூழல் கண்காணிப்பு திட்டத்திற்கான முன்மொழியப்பட்ட மூலதனச் செலவு ரூ. 76,000/- மற்றும் ஒவ்வொரு முன்மொழியப்பட்ட திட்டத்திற்கும் ஆண்டுக்கு ரூ. 76,000/- தொடர் செலவு ஆகும்.

அட்டவணை 6.3 சுற்றுச்சூழல் கண்காணிப்பு பட்ஜெட்

அளவுரு	மூலதனச் செலவு	ஆண்டுக்கான தொடர் செலவு
காற்றின் தரம் வானிலையியல் நீர் தரம் நீரியல் மண்ணின் தரம் சத்தம் தரம் அதிர்வு ஆய்வு	ரூ.76,000/-	ரூ.76,000/-
மொத்தம்	ரூ.76,000/-	ரூ.76,000/-

6.5 கண்காணிக்கப்பட்ட தரவுகளின் அறிக்கையிடல் அட்டவணைகள்

காற்றின் தரம், நீரின் தரம், இரைச்சல் அளவுகள் மற்றும் பிற சுற்றுச்சூழல் பண்புக்கூறுகள் பற்றிய கண்காணிக்கப்படும் தரவு, தேவையான திருத்த நடவடிக்கைகளை எடுப்பதற்காக சுரங்க மேலாண்மை நிலை மற்றும் அமைப்பின் தலைவர் ஆகியோரால் அவ்வப்போது ஆய்வு செய்யப்படும். கண்காணிப்புத் தரவுகள் தமிழ்நாடு மாநில மாசுக்கட்டுப்பாட்டு வாரியத்திடம் CTO நிபந்தனைகள் மற்றும் சுற்றுச்சூழல் தணிக்கை அறிக்கைகளுக்கு இணங்க ஒவ்வொரு ஆண்டும் MoEF & CC

மற்றும் அரையாண்டு இணக்க கண்காணிப்பு அறிக்கைகள் MoEF& CC பிராந்திய அலுவலகம் மற்றும் SEIAA க்கு சமர்ப்பிக்கப்படும்.

காலமுறை அறிக்கைகள் சமர்ப்பிக்கப்பட வேண்டியவை: -

- MoEF& CC - அரையாண்டு நிலை அறிக்கை
- TNPCB - அரையாண்டு நிலை அறிக்கை
- புவியியல் மற்றும் சுரங்கத் துறை: காலாண்டு, அரையாண்டு வருடாந்திர அறிக்கைகள்

சுரங்க மேலாளர்/முகவர் தவிர, காலமுறை அறிக்கைகளை -

- சுரங்க பாதுகாப்பு இயக்குனர்,
- தொழிலாளர் அமலாக்க அதிகாரி,

துறையால் நிர்ணயிக்கப்பட்ட விதிமுறைகளின்படி வெடிபொருட்களைக் கட்டுப்படுத்துபவர்.

அத்தியாயம்-7-கூடுதல் ஆய்வுகள்

7.0 பொது

திட்ட முன்மொழிபவர் மற்றும் ஒழுங்குமுறை ஆணையத்தால் அடையாளம் காணப்பட்ட வகைகளின்படி பின்வரும் கூடுதல் ஆய்வுகள் செய்யப்பட்டன. பொதுமக்கள் மற்றும் பிற பங்குதாரர்களால் அடையாளம் காணப்பட்ட வகைகள் பொது விசாரணைக்குப் பிறகு இணைக்கப்படும்.

- பொது ஆலோசனை
- இடர் மதிப்பீடு
- பேரிடர் மேலாண்மை திட்டம்
- ஒட்டுமொத்த தாக்க ஆய்வு
- பிளாஸ்டிக் கழிவு மேலாண்மை
- கோவிட் பிந்தைய சுகாதார மேலாண்மை திட்டம்

7.1 பொது ஆலோசனை

தமிழ்நாடு மாசுக்கட்டுப்பாட்டு வாரியத்தின் (TNPCB) உறுப்பினர் செயலாளருக்கான விண்ணப்பம், திட்டத் தளத்தில் அல்லது மாவட்டத்தில் அதன் அருகாமையில் பரந்த அளவிலான பொதுமக்களின் பங்களிப்பை உறுதிசெய்யும் வகையில், முறையாக, நேரக்கட்டுப்பாடு மற்றும் வெளிப்படையான முறையில் பொது மக்கள் கருத்து கேட்பு கூட்டம் நடத்த வேண்டும். வரைவு EIA / EMP அறிக்கை மற்றும் பொது விசாரணை நடவடிக்கைகளின் முடிவுகள் இறுதி EIA/EMP அறிக்கையில் விவரிக்கப்படும்.

7.2 இடர் மதிப்பீடு

2002 ஆம் ஆண்டு டிசம்பர் 31 ஆம் தேதியிட்ட சுற்றறிக்கை எண்.13 இன் படி, தன்பாற் சுரங்கப் பாதுகாப்பு இயக்குநரகம் (DGMS) வழங்கிய குறிப்பிட்ட இடர் மதிப்பீட்டு வழிகாட்டுதலின் அடிப்படையில் இடர் மதிப்பீட்டிற்கான வழிமுறை உருவாக்கப்பட்டுள்ளது. DGMS இடர் மதிப்பீட்டு செயல்முறை நோக்கம் கொண்டது. பணிச்சூழல் மற்றும் அனைத்து செயல்பாடுகளிலும் இருக்கும் மற்றும் சாத்தியமான அபாயங்களைக் கண்டறிந்து, உடனடி கவனம் தேவைப்படுபவர்களுக்கு முன்னுரிமை அளிப்பதற்காக அந்த ஆபத்துகளின் அபாய அளவை மதிப்பிடுதல். மேலும், இந்த ஆபத்துக்களுக்குப் பொறுப்பான வழிமுறைகள் அடையாளம் காணப்பட்டு, அவற்றின் கட்டுப்பாட்டு நடவடிக்கைகள், கால அட்டவணையில் அமைக்கப்பட்டது, துல்லியமான பொறுப்புகளுடன் பதிவு செய்யப்படுகின்றன.

DGMS வழங்கிய உலோக சுரங்கத்தை நிர்வகிப்பதற்கான தகுதிச் சான்றிதழை வைத்திருக்கும் தகுதி வாய்ந்த சுரங்க மேலாளரின் வழிகாட்டுதலின் கீழ் முழு குவாரி நடவடிக்கையும் மேற்கொள்ளப்படும். இடர் மதிப்பீடு என்பது விபத்துகளைத் தடுப்பதற்கும், அது நிகழாமல் தடுக்க தேவையான நடவடிக்கைகளை எடுப்பதற்கும் ஆகும்.

இந்த முன்மொழியப்பட்ட சுரங்கம் மற்றும் அதனுடன் தொடர்புடைய செயல்பாடுகள் தொடர்பாக மனித தூண்டுதலால் ஏற்படும் அபாயங்களின் காரணிகள்

விரிவான பகுப்பாய்வுடன் சுரங்கத்திற்கான காரணங்கள் மற்றும் கட்டுப்பாட்டு நடவடிக்கைகள் கீழே அட்டவணை 7.1 இல் கொடுக்கப்பட்டுள்ளன.

அட்டவணை 7.1 இடர் மதிப்பீடு & கட்டுப்பாட்டு நடவடிக்கைகள்

வ.எண்	ஆபத்து காரணிகள்	ஆபத்துக்கான காரணங்கள்	கட்டுப்பாட்டு நடவடிக்கைகள்
1	வெடிபொருட்கள் மற்றும் கனரக சுரங்க இயந்திரங்கள் காரணமாக விபத்துக்கள்	தவறான கையாளுதல் மற்றும் பாதுகாப்பற்ற பணி நடைமுறை	<ul style="list-style-type: none"> ▪ அனைத்து பாதுகாப்பு முன்னெச்சரிக்கைகள் மற்றும் சுரங்க சட்டம், 1952, மெட்டாலிஃபெரஸ் சுரங்க ஒழுங்குமுறை, 1961 மற்றும் சுரங்க விதிகள், 1955 ஆகியவற்றின் விதிகள் அனைத்து சுரங்க நடவடிக்கைகளின் போதும் கண்டிப்பாக பின்பற்றப்படும்; ▪ அருகிலுள்ள குழு தொழிற்பயிற்சி மையத்தில் உள்ள பயிற்சிக்கு தொழிலாளர்கள் அனுப்பப்படுவார்கள் ▪ அங்கீகரிக்கப்படாத நபர்களின் நுழைவு தடை செய்யப்படும்; ▪ சுரங்க அலுவலக வளாகம் மற்றும் சுரங்கப் பகுதியில் தீயணைப்பு மற்றும் முதலுதவி ஏற்பாடுகள்; ▪ பாதுகாப்பு காலணி, ஹெல்மெட், கண்ணாடி போன்ற அனைத்து பாதுகாப்பு உபகரணங்களின் ஏற்பாடுகளும் ஊழியர்களுக்குக் கிடைக்கும் மற்றும் அவற்றின் பயன்பாட்டிற்கான வழக்கமான சோதனை ▪ அங்கீகரிக்கப்பட்ட திட்டங்களின்படி குவாரி வேலை செய்தல் மற்றும் சுரங்கத் திட்டங்களை தொடர்ந்து புதுப்பித்தல்; ▪ சுரங்கத்தின் பக்கங்களை தினசரி அடிப்படையில் சுத்தம் செய்வது, அதிகப்படியான அல்லது குறைப்பு ஏற்படுவதைத் தவிர்ப்பதற்காக தினமும் செய்யப்பட வேண்டும்;

			<ul style="list-style-type: none"> ▪ வெடிபொருட்களைக் கையாளுதல், சார்ஜ் செய்தல் மற்றும் சுடுதல் ஆகியவை சுரங்க மேலாளரின் மேற்பார்வையின் கீழ் மட்டுமே திறமையான நபர்களால் மேற்கொள்ளப்படும்; ▪ உற்பத்தியாளரின் வழிகாட்டுதல்களின்படி அனைத்து சுரங்க உபகரணங்களையும் பராமரித்தல் மற்றும் சோதனை செய்தல்.
2	துளையிடுதல்	<p>முறையற்ற மற்றும் பாதுகாப்பற்ற நடைமுறைகள்</p> <p>அழுத்தப்பட்ட காற்றின் அதிக அழுத்தம் காரணமாக, குழல்களை வெடிக்கலாம்</p> <p>துரப்பண கம்பி உடைந்து போகலாம்</p>	<ul style="list-style-type: none"> ▪ துளையிடுதலுக்காக (SOP) நிறுவப்பட்ட பாதுகாப்பான இயக்க முறை கண்டிப்பாக பின்பற்றப்படும். ▪ பயிற்சி பெற்ற ஆபரேட்டர்கள் மட்டுமே பணியமர்த்தப்படுவார்கள். ▪ பிளாஸ்டர் / பிளாஸ்டிங் ஃபோர்மேன் அனைத்து இடங்களையும் முழுமையாக ஆய்வு செய்யும் வரை, துப்பாக்கிச் சூடு நடத்தப்பட்ட பகுதியில் எந்த துளையிடுதலும் தொடங்கப்படக்கூடாது. ▪ துளையிடுதல் நேரடியாக ஒன்றன் மேல் ஒன்றாக உள்ள இடங்களில் பெஞ்சுகளில் ஒரே நேரத்தில் மேற்கொள்ளப்படக்கூடாது. ▪ ஆபரேட்டர் கையேட்டின்படி கம்பர்சர் மற்றும் துரப்பண உபகரணங்களில் உள்ள தேய்ந்து போன பாகங்களை அவ்வப்போது தடுப்பு பராமரிப்பு மற்றும் மாற்றுதல். ▪ அனைத்து பயிற்சி அலகுகளும் ஈரமான துளையிடுதலுடன் வழங்கப்பட வேண்டும், திறமையான வேலை நிலையில் பராமரிக்கப்பட வேண்டும். ▪ ஆபரேட்டர் அனைத்து தனிப்பட்ட பாதுகாப்பு உபகரணங்களையும் தவறாமல் பயன்படுத்த வேண்டும்.

3	வெடித்தல்	<p>பறக்கும் பாறை, தரை அதிர்வு, சத்தம் மற்றும் தூசி.</p> <p>முறையற்ற மின்னூட்டம், ஸ்டெம்மிங் & வெடித்தல்/ வெடித்தல் துளைகளை சீர்த்திருத்தம் செய்தல்</p> <p>வாகனங்களின் இயக்கத்தால் அதிர்வு</p>	<p>விதிமுறைகளின்படி ஒரு தாமதத்திற்கு அதிகபட்ச கட்டணத்தை கட்டுப்படுத்தவும் மற்றும் உகந்த வெடிப்பு துளை வடிவத்தின் மூலம், அதிர்வுகள் அனுமதிக்கப்பட்ட வரம்பிற்குள் கட்டுப்படுத்தப்படும் மற்றும் வெடிப்பு பாதுகாப்பாக நடத்தப்படும்.</p> <p>வெடித்தல் துளைகளை மின்னூட்டம் செய்தல், ஸ்டெம்மிங் & வெடித்தல்/பயரிங் செய்வதற்கான SOP, செயல்பாட்டின் ஆரம்ப கட்டத்தில் பிளாஸ்டிக் குழுவினரால் பின்பற்றப்படும். ஷாட்கள் பகல் நேரத்தில் மட்டுமே சுடப்படுகின்றன. எந்த ஒரு நாளில் சார்ஜ் செய்யப்பட்ட அனைத்து துளைகளும் அதே நாளில் சுடப்படும்.</p> <p>ஆபத்து மண்டலம் தெளிவாக வரையறுக்கப்படும் (சிவப்புக் கொடிகள் மூலம்)</p>
4	போக்குவரத்து	<p>விபத்து மற்றும் காயங்களுக்கு பங்களிக்கும் சாத்தியமான அபாயங்கள் மற்றும் பாதுகாப்பற்ற வேலைகள்</p> <p>பொருள் அதிக சூமை</p> <p>வாகனத்தை முந்திச் செல்லும் போது</p> <p>டிரக்கை இயக்குபவர் தனது அறையை ஏற்றும்போது</p>	<p>வேலையைத் தொடங்கும் முன், ஓட்டுநர்கள் டம்பர்/டிரக்/டிப்பரில் எண்ணெய்(கள்), எரிபொருள் மற்றும் நீர் நிலைகள், டயர் வீக்கம், பொதுத் தூய்மை, பிரேக்குகள், ஸ்டீயரிங் அமைப்பு, தானாக இயக்கப்படும் ஆடியோ-விஷுவல் ரிவர்டிங் அலாரம், பின்புறம் உள்ளிட்ட எச்சரிக்கை சாதனங்களை நேரில் சரிபார்ப்பார்கள். கண்ணாடிகள், பக்கவாட்டு விளக்குகள் போன்றவை நல்ல நிலையில் உள்ளன.</p> <p>எந்த ஒரு அங்கீகரிக்கப்படாத நபரையும் வாகனத்தில் சவாரி செய்ய அனுமதிக்காதீர்கள் அல்லது எந்த அங்கீகரிக்கப்படாத நபரையும் வாகனத்தை இயக்க அனுமதிக்காதீர்கள்.</p>

		அதை விட்டு வெளியேறுகிறார்.	<ul style="list-style-type: none"> ▪ குழிவான கண்ணாடிகள் அனைத்து மூலைகளிலும் வைக்கப்பட வேண்டும் ▪ அனைத்து வாகனங்களும் ஒவ்வொரு முனை புள்ளியிலும் ஒரு ஸ்பாட்டருடன் ரிவர்ஸ் ஹாரன் பொருத்தப்பட்டிருக்க வேண்டும் ▪ வாகனத் திறனுக்கு ஏற்ப ஏற்றுதல் ▪ ஆபரேட்டர் கையேட்டின்படி வாகனங்களை அவ்வப்போது பராமரித்தல்
5	இயற்கை சீற்றங்கள்	எதிர்பாராத சம்பவங்கள்	<ul style="list-style-type: none"> ▪ மழைநீர் வெள்ளத்தில் மூழ்குவதைத் தடுக்க தப்பிக்கும் வழிகள் வழங்கப்படும் ▪ தீயை அணைக்கும் கருவிகள் மற்றும் மணல் வாளிகள்
6	சுரங்க பெஞ்சுகள் மற்றும் குழி சாய்வு	சாய்வு வடிவியல், புவியியல் அமைப்பு	<ul style="list-style-type: none"> ▪ குழி சாய்வு 60° கீழே இருக்க வேண்டும் மற்றும் ஒவ்வொரு பெஞ்ச் உயரம் 5 மீ இருக்க வேண்டும்

ஆதாரம்: FAE & EC ஆல் பகுப்பாய்வு செய்யப்பட்டு முன்மொழியப்பட்டது

7.3 பேரிடர் மேலாண்மைத் திட்டம்

நிலநடுக்கம், நிலச்சரிவு போன்ற இயற்கை பேரழிவுகள் கடந்த கால வரலாற்றில் பதிவு செய்யப்படவில்லை, ஏனெனில் நிலப்பரப்பு நில அதிர்வு மண்டலம் III இன் கீழ் வகைப்படுத்தப்பட்டுள்ளது. இப்பகுதி கடலில் இருந்து வெகு தொலைவில் உள்ளதால் கடும் வெள்ளம் மற்றும் சுனாமியால் ஏற்படும் பேரழிவை எதிர்பார்க்கவில்லை.

பேரிடர் மேலாண்மைத் திட்டம், உயிர் பாதுகாப்பு, சுற்றுச்சூழலைப் பாதுகாத்தல், நிறுவலின் பாதுகாப்பு, உற்பத்தி மற்றும் காப்புச் செயல்பாடுகளை மறுசீரமைப்பு செய்தல் போன்ற முன்னுரிமைகளை உறுதி செய்வதை நோக்கமாகக் கொண்டுள்ளது.

பேரிடர் மேலாண்மை திட்டத்தின் நோக்கம், சுரங்கம் மற்றும் வெளிப்புற சேவைகளின் ஒருங்கிணைந்த வளங்களைப் பயன்படுத்தி பின்வருவனவற்றை அடைவதாகும்:

7 பாதிக்கப்பட்டவர்களின் மீட்பு மற்றும் மருத்துவ சிகிச்சை;

7 மற்றவர்களைப் பாதுகாத்தல்;

7 பொருள் மற்றும் சுற்றுச்சூழலுக்கு ஏற்படும் சேதத்தை குறைத்தல்;

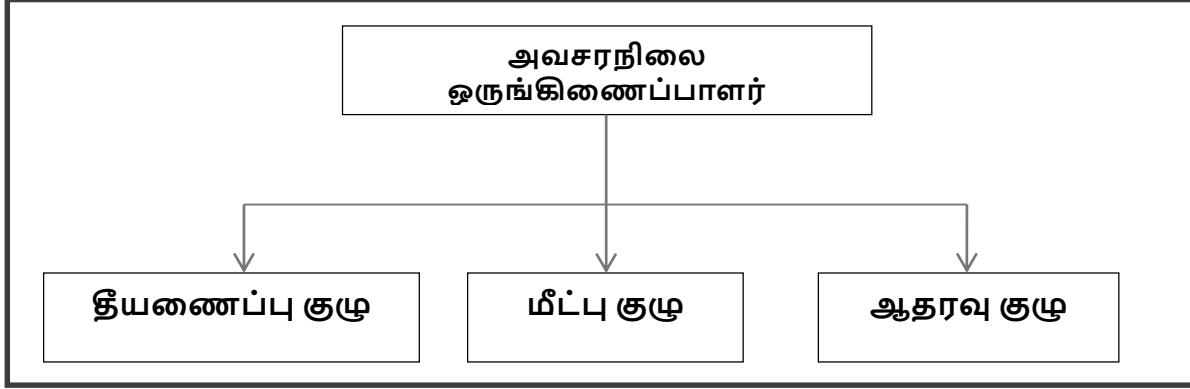
7 தொடக்கத்தில் சம்பவத்தைக் கட்டுப்படுத்தி இறுதியில் கட்டுக்குள் கொண்டு வருதல்;

7 பாதிக்கப்பட்ட பகுதியின் பாதுகாப்பான மறுவாழ்வு; மற்றும்

7 அவசரநிலைக்கான காரணம் மற்றும் சூழ்நிலைகள் பற்றிய அடுத்த விசாரணைக்கு தொடர்புடைய பதிவுகள் மற்றும் உபகரணங்களை பாதுகாத்தல்

ஒரு பேரிடர் ஏற்பட்டால், தடுப்பு நடவடிக்கைகள் இருந்தபோதிலும், கீழே உள்ள விளக்கங்களின்படி பேரிடர் மேலாண்மை செய்யப்பட வேண்டும். அவசரகால சூழ்நிலைகளைக் கையாள்வதற்காக முன்மொழியப்பட்ட ஒரு அமைப்பு உள்ளது மற்றும் முக்கிய பணியாளர்கள் மற்றும் அவர்களின் குழு இடையேயான ஒருங்கிணைப்பு படம் 7.1 இல் காட்டப்பட்டுள்ளது.

படம் 7.1: பேரிடர் மேலாண்மை குழு அமைப்பு



அவசரநிலை அமைப்பு, தகுதிவாய்ந்த சுரங்க மேலாளரான அவசரநிலை ஒருங்கிணைப்பாளரால் வழிநடத்தப்படும். அவர் இல்லாத நிலையில், சுரங்க மேலாளர் வரும் வரை, சுரங்கத்தில் இருக்கும் பெரும்பாலான மூத்தவர்கள் அவசரகால ஒருங்கிணைப்பாளராக இருப்பார்கள். அவசரகால சூழ்நிலைகளைக் கவனிப்பதற்காக மூன்று குழுக்கள் இருக்கும் – தீயணைப்புக் குழு, மீட்புக் குழு மற்றும் ஆதரவுக் குழு. அணிகளின் முன்மொழியப்பட்ட அமைப்பு அட்டவணை 7.2 இல் கொடுக்கப்பட்டுள்ளது.

அட்டவணை 7.2: அவசர நிலையைச் சமாளிக்க முன்மொழியப்பட்ட குழுக்கள்

பதவி	தகுதி
தீயணைப்பு குழு	
குழுத் தலைவர்/ அவசர ஒருங்கிணைப்பாளர் (EC)	சுரங்க மேலாளர்
குழு உறுப்பினர்	சுரங்க மேற்பார்வையாளர்
குழு உறுப்பினர்	சுரங்க துணை
மீட்பு குழு	
குழுத் தலைவர்/ அவசர ஒருங்கிணைப்பாளர் (EC)	சுரங்க மேலாளர்
குழு உறுப்பினர்/ சம்பவக் கட்டுப்பாட்டாளர் (IC)	சுற்றுச்சூழல் அதிகாரி
குழு உறுப்பினர்	சுரங்க மேற்பார்வையாளர்
ஆதரவு குழு	
குழுத் தலைவர்/ அவசர ஒருங்கிணைப்பாளர் (EC)	சுரங்க மேலாளர்
உதவி குழு தலைவர்	சுற்றுச்சூழல் அதிகாரி
குழு உறுப்பினர்	சுரங்க துணை

சுரங்கம் செயல்பாட்டுக்கு வந்ததும், பணியாளர்களின் பெயர்களுடன் மேற்கண்ட அட்டவணை தயாரிக்கப்பட்டு தொழிலாளர்களுக்கு எளிதாகக் கிடைக்கும். சுரங்கம், தீயணைப்பு நிலையம் மற்றும் அண்டை தொழில் பிரிவுகள்/சுரங்கங்களின் பல்வேறு துறைகளை கட்டுப்படுத்த, ஒரு மொபைல் தொடர்பு நெட்வொர்க் மற்றும் வயர்லெஸ் சுரங்க அவசர கட்டுப்பாட்டு அறையை (MECR) இணைக்க வேண்டும்.

அவசரக் குழுவின் பாத்திரங்கள் மற்றும் பொறுப்புகள் –

(அ) அவசர ஒருங்கிணைப்பாளர் (EC)

அவசரகால ஒருங்கிணைப்பாளர் தளத்தின் முழுமையான கட்டுப்பாட்டை ஏற்றுக்கொள்வார் மற்றும் MECR இல் இருக்க வேண்டும்.

(ஆ) சம்பவக் கட்டுப்பாட்டாளர் (ஐசி)

சம்பவக் கட்டுப்பாட்டாளர் என்பது அவசரநிலையின் இடத்திற்குச் சென்று, அவசரநிலையைக் கடப்பதற்கு அல்லது கட்டுப்படுத்துவதற்கான செயல் திட்டத்தை மேற்பார்வையிடும் ஒரு நபராக இருக்க வேண்டும். ஷிப்ட் மேற்பார்வையாளர் அல்லது சுற்றுச்சூழல் அதிகாரி ஐசியின் பொறுப்பை ஏற்க வேண்டும்.

(இ) தொடர்பு மற்றும் ஆலோசனைக் குழு

ஆலோசனை மற்றும் தகவல் தொடர்பு குழுவில் சுரங்கத் துறைகளின் தலைவர்கள் அதாவது சுரங்க மேலாளர் இருக்க வேண்டும்.

(ஈ) பெயர் அழைப்பு ஒருங்கிணைப்பாளர்

சுரங்க மேற்பார்வையாளர் பெயர் அழைப்பு ஒருங்கிணைப்பாளராக இருப்பார். பெயர் அழைப்பு ஒருங்கிணைப்பாளர் பெயர் அழைப்பை நடத்துவார் மற்றும் சுரங்கப் பணியாளர்களை கூடும் இடத்திற்கு வெளியேற்றுவார். கடமையில் இருக்கும் அனைத்து பணியாளர்களுக்கும் கணக்கு வைப்பதே அவரது பிரதான பணியாக இருக்கும்.

(உ) தேடல் மற்றும் மீட்பு குழு

சிக்கியுள்ள பணியாளர்களை மீட்கும் பணியை மேற்கொள்வதற்கு பயிற்சி பெற்ற மற்றும் ஆயுதம் ஏந்திய நபர்கள் குழுவாக இருக்க வேண்டும். முதலுதவி மற்றும் தீயை அணைப்பதில் பயிற்சி பெற்றவர்கள் தேடல் மற்றும் மீட்புக் குழுவில் சேர்க்கப்படுவார்கள்.

(ஊ) அவசரகால பாதுகாப்பு கட்டுப்படுத்தி

அவசரகால பாதுகாப்புக் கட்டுப்பாட்டாளர் பிரதான வாயில் அலுவலகத்தில் அமைந்துள்ள மற்றும் வெளி நிறுவனங்களை வழிநடத்தும் மூத்த பாதுகாப்பு நபராக இருக்க வேண்டும். எ.கா. தீயணைப்புப் படை, காவல்துறை, மருத்துவர் மற்றும் ஊடகவியலாளர்கள்.

அவசர கட்டுப்பாட்டு செயல்முறை –

அவசரகாலத்தின் ஆரம்பம், அனைத்து நிகழ்தகவுகளிலும், ஒரு பெரிய தீ அல்லது வெடிப்பு அல்லது எக்ஸ்கவேட்டர்யின் போது சுவர் இடிந்து விழுவதன் மூலம் தொடங்கும் மற்றும் பல்வேறு பாதுகாப்பு சாதனங்கள் மற்றும் பணியில் இருக்கும் செயல்பாட்டு ஊழியர்களால் கண்டறியப்படும். பணியில் இருக்கும் ஊழியர் ஒருவர் இருந்தால், அவர் (அவருக்கு போதுமான விவரம் அளிக்கப்பட்ட தளத்தின் அவசர நடைமுறையின்படி) அருகில் உள்ள அலாரம் அழைப்புப் புள்ளிக்குச் சென்று, கண்ணாடியை உடைத்து அலாரங்களைத் தூண்டுவார். விபத்து நடந்த இடம் மற்றும் தன்மை குறித்து அவசர கட்டுப்பாட்டு அறைக்கு தெரிவிக்கவும் அவர் தன்னால் முடிந்தவரை முயற்சிப்பார். பணி அவசர நடைமுறைக்கு இணங்க, அவசரநிலையை விளக்குவதற்கும் கட்டுப்படுத்துவதற்கும் பின்வரும் முக்கிய நடவடிக்கைகள் உடனடியாக நடைபெறும்.

- தளத்தில் தீயணைப்பு வீரர் தலைமையிலான தீயணைப்பு குழுவினர் தீ நுரை டெண்டர்கள் மற்றும் தேவையான உபகரணங்களுடன் சம்பவம் நடந்த இடத்திற்கு வருவார்கள்.
- அவசரகால பாதுகாப்புக் கட்டுப்பாட்டாளர் பிரதான வாயில் அலுவலகத்தில் இருந்து தனது பணியைத் தொடங்குவார்
- சம்பவக் கட்டுப்படுத்தி, மீட்புக் குழுவின் உதவியுடன் அவசரத் தளத்திற்கு விரைந்து சென்று அவசரநிலையைக் கையாளத் தொடங்குவார்.
- தளத்தின் முதன்மைக் கட்டுப்பாட்டாளர் தனது ஆலோசனை மற்றும் தகவல் தொடர்புக் குழுவின் உறுப்பினர்களுடன் MECR க்கு வந்து தளத்தின் முழுமையான கட்டுப்பாட்டை எடுத்துக்கொள்வார்.
- அவர் சம்பவக் கட்டுப்பாட்டாளரிடமிருந்து தொடர்ந்து தகவல்களைப் பெறுவார் மற்றும் இதற்கான முடிவுகளை மற்றும் வழிகாட்டுதல்களை வழங்குவார்:
 - சம்பவக் கட்டுப்பாட்டாளர்
 - சுரங்க கட்டுப்பாட்டு அறைகள்
 - அவசர பாதுகாப்பு கட்டுப்பாட்டாளர்

வெவ்வேறு இடங்களில் முன்மொழியப்பட்ட தீயை அணைக்கும் கருவிகள்

சுரங்கத்திற்குள் ஆபத்தான இடங்களில் பின்வரும் வகையான தீயை அணைக்கும் கருவிகள் முன்மொழியப்பட்டுள்ளன.

அட்டவணை 7.3: வெவ்வேறு இடங்களில் முன்மொழியப்பட்ட தீயை அணைக்கும் கருவிகள்

இடம்	தீயை அணைக்கும் கருவிகளின் வகை
மின் சாதனங்கள்	CO2 வகை, நுரை வகை, உலர் இரசாயன தூள் வகை
எரிபொருள் சேமிப்பு பகுதி	CO2 வகை, நுரை வகை, உலர் இரசாயன தூள் வகை, மணல் வாளி
அலுவலக பகுதி	உலர் இரசாயன வகை, நுரை வகை

பேரிடர் காலத்தில் பின்பற்ற வேண்டிய எச்சரிக்கை அமைப்பு –

தள கட்டுப்பாட்டாளர், தீயணைப்புக் குழுவிடமிருந்து பேரிடர் செய்தியைப் பெறும்போது, சுரங்கக் கட்டுப்பாட்டு அறை உதவியாளர் 5 நிமிடங்களுக்கு சைரன் ஒலிப்பார். பொது அறிவிப்பு அமைப்பு மூலம் பேரிடர் செய்தியை ஒளிபரப்ப சம்பவக்

கட்டுப்பாட்டாளர் ஏற்பாடு செய்வார். சம்பவக் கட்டுப்பாட்டாளரிடமிருந்து "எமர்ஜென்சி ஓவர்" என்ற செய்தியைப் பெற்றவுடன், அவசரகால கட்டுப்பாட்டு அறை உதவியாளர் 2 நிமிடங்களுக்கு நேராக அலாரத்தை ஒலிப்பதன் மூலம் "அனைத்து தெளிவான சிக்னலையும்" வழங்குவார்.

7.4 ஒட்டுமொத்த தாக்கம் ஆய்வு

குழுமத்தில் முன்மொழியப்பட்ட மற்றும் ஏற்கனவே உள்ள குவாரிகளை எளிதாகப் பிரதிநிதித்துவப்படுத்துவதற்காக, தனித்துவக் குறியீடுகள் கொடுக்கப்பட்டு, இந்த EIA EMP அறிக்கையில் அடையாளம் காணப்பட்டு ஆய்வு செய்யப்படுகிறது.

அட்டவணை 7.4: முன்மொழிவில் இருந்து 500மீ சுற்றளவில் உள்ள குவாரிகளின் பட்டியல்

உத்தேசிக்கப்பட்ட சுரங்கம்					
குறியீடு	உரிமையாளர் பெயர்	கனிமம்	புல எண்	பரப்பளவு	நிலை
P1	திரு.R.P.ராகுல்	சாதாரண கல் மற்றும் கிராவல்	719/1(P), 720/1(P), 720/2,3,4,5,6, 7,8,9,10,11,1 2, 13(P), 14(P),	4.99.39	ToR அடையாள எண் - TO23B0108TN5277464N தேதி-13.03.2024
மொத்த பரப்பளவு				4.99.39	
நடப்பில் உள்ள சுரங்கம்					
குறியீடு	உரிமையாளர் பெயர்	கனிமம்	புல எண்	பரப்பளவு	நிலை
E-1	திரு.T.சதீசன்	சாதாரண கல்	708/3A(P), 709(P)	4.95.0	08.02.2023-07.02.2028
E-2	திரு.M.சிவபிரசாத்	சாதாரண கல்	723(P) & 724/3(P)	3.89.72	26.02.2021 – 25.02.2026
மொத்த பரப்பளவு				8.84.72	
காலாவதியான குவாரிகள்					
இல்லை					
மொத்த குழும பரப்பளவு				13.84.11	

குறிப்பு:-

• MoEF & CC அறிவிப்பின்படி குழும பகுதி கணக்கிடப்படுகிறது - S.O. 2269 (இ) தேதி: 01.07.2016

மேற்கூறிய அறிவிப்பின்படி S.O.2269(E) தேதி: 01.07.2016 இன் பாரா (b) இல் இணைப்பு XI, - (ii)(5): மூன்று ஆண்டுகள் அல்லது அதற்கு மேல் செயல்படாத குத்தகை மற்றும் 15 ஆம் தேதி வரை சுற்றுச்சூழல் அனுமதி பெற்ற குத்தகைகள் ஜனவரி, 2016 குழுமத்தின் பரப்பளவைக் கணக்கிடுவதற்கு கணக்கிடப்படாது, ஆனால் சுற்றுச்சூழல் மேலாண்மைத் திட்டம் மற்றும் பிராந்திய சுற்றுச்சூழல் மேலாண்மைத் திட்டத்தில் சேர்க்கப்படும்.

அட்டவணை 7.5: திட்டத்தின் சுருக்கமான விளக்கம் "P1"

குவாரியின் பெயர்	திரு.R.P.ராகுல் சாதாரண கல் மற்றும் கிராவல் குவாரி	
புல எண்	719/1(P), 720/1(P), 720/2,3,4,5,6,7,8,9,10,11,12,13(P),14(P)	
பரப்பளவு	4.99.39 ஹெக்டேர்	
கிராமம் தாலுகா மற்றும் மாவட்டம்	வடக்கு அரியநாயகிபுரம் பகுதி II கிராமம், சேரன்மகாதேவி தாலுக்கா, திருநெல்வேலி மாவட்டம்.	
நில வகை	பட்டா நிலம்	
டோபோஷீட் எண்	57-H/09	
அட்சரேகை	08° 45' 11.0397"N to 08° 45' 21.3753"N	
தீர்க்கரேகை	77° 33' 40.6252"E to 77° 33' 48.8609"E	
மிக உயர்ந்த உயரம்	100 மீ AMSL	
குத்தகை காலம்	5 ஆண்டுகள்	
சுரங்கத் திட்டத்தின் காலம்	5 ஆண்டுகள்	
ToR இன் படி சுரங்கத்தின் முன்மொழியப்பட்ட ஆழம்	47 மீ தரை மட்டத்திற்கு கீழ் (2மீ கிராவல் + 45மீ சாதாரண கல்)	
புவியியல் வளங்கள்	சாதாரண கல் மீ ³	கிராவல் மீ ³
	27,46,645	99,878
சுரங்க இருப்புக்கள்	சாதாரண கல் மீ ³	கிராவல் மீ ³
	11,49,795	83,680
ToR இன் படி 42 மீட்டர் ஆழம் வரை ஐந்து ஆண்டுகளுக்கு உத்தேச உற்பத்தி	சாதாரண கல் மீ ³	கிராவல் மீ ³
	10,67,645	83,680
உச்ச உற்பத்தி	2,73,005	33,696
இறுதி குழி பரிமாணம்	277 மீ (L) x 208 மீ (W) x 57 மீ (D) (2மீ கிராவல் + 55 மீ சாதாரண கல்)	
பிராந்தியத்தில் நீர்மட்டம்	62 மீ bgl	
சுரங்க முறை	திறந்தவெளி இயந்திரமயமாக்கப்பட்ட சுரங்க முறை, சிறிய துளையிடுதல் மற்றும் ஸ்லரி வெடிமருந்துகளைப் பயன்படுத்தி கட்டுப்படுத்தப்பட்ட வெடிப்பு ஆகியவற்றை உள்ளடக்கியது.	
நிலப்பரப்பு	குத்தகைக்கு விண்ணப்பித்த பகுதி சமவெளி நிலப்பரப்பு. இப்பகுதி தெற்குப் பக்கமாக மென்மையான சாய்வாக உள்ளது மற்றும் இப்பகுதியின் உயரம் சராசரி கடல் மட்டத்திலிருந்து 100 மீ உயரத்தில் உள்ளது. இப்பகுதியானது 2மீ தடிமன் கொண்ட கிராவல் கற்களால் மூடப்பட்டிருக்கும், அதைத் தொடர்ந்து பாரிய சார்னோக்கைட் வெளியில் இருந்து தெளிவாக அனுமானிக்கப்படுகிறது.	
இயந்திரங்கள் முன்மொழியப்பட்டன	வேகன் டிரில் மெஷின்	2
	ஜாக்ஹாம்மர்	4
	கம்பிரசர்	1
	பக்கெட் மற்றும் ராக் பிரேக்கர் கொண்ட எக்ஸ்கவேட்டர்	2
	டிப்பர்கள்	5
	தண்ணீர் தெளிக்கும் டேங்கர்	1

வெடிக்கும் முறை	ஷாட் ஹோல் டிரில்லிங் மூலம் கட்டுப்படுத்தப்பட்ட பிளாஸ்டிக் முறை மற்றும் 25 மிமீ ஸ்லரி வெடிமருந்து சிறிய டயா ஆகியவை சாதாரண கல்லை அகற்றுவதற்கும் வெற்றி பெறுவதற்கும் உடைக்க மற்றும் ஹீவிங் விளைவைப் பயன்படுத்த பரிந்துரைக்கப்படுகிறது.	
உத்தேச மனிதவள வரிசைப்படுத்தல்	33	
திட்ட செலவு	ரூ. 4,32,45,000/-	
6 மாதங்களுக்கு ஒருமுறை இணக்க கண்காணிப்பு செலவு (EMP)	ரூ. 3,80,000/-	
CER செலவு	ரூ. 5,00,000/-	
நீர்நிலைகள்	ஓடை	50மீ - கிழக்கு (பாதுகாப்பு தூரம் வழங்கப்பட்டுள்ளது)
	குளம்	400 மீ - வடகிழக்கு
	கால்வாய்	4.0 கிமீ - தென்மேற்கு
	தாமிரபரணி ஆறு	4.5 கிமீ - தென்மேற்கு
	விட்ரிருந்தான் ஏரி	9.0 கிமீ - தென்மேற்கு
பசுமை அரண் மேம்பாட்டுத் திட்டம்	500 மரங்கள் / ஹெக்டேர் அளவுகோல்களைக் கருத்தில் கொண்டு 2500 மரங்களை நட உத்தேசிக்கப்பட்டுள்ளது. திட்டப் பகுதி மற்றும் அருகிலுள்ள கிராம சாலைகளைச் சுற்றி தோட்டம் உருவாக்கப்படும்.	
முன்மொழியப்பட்ட நீர் தேவை	2.0 KLD	
அருகிலுள்ள குடியிருப்பு	1.2 கிமீ - தென்கிழக்கு	
அருகிலுள்ள ரிசர்வ் காடு	கொழுந்துமலை R.F - 10.95 கிமீ - தெற்கு	
அருகிலுள்ள வனவிலங்கு சரணாலயம்	களக்காடு முண்டந்துறை புலிகள் காப்பகம் - 16 கிமீ - தெற்கு	

அட்டவணை 7.6: திட்டத்தின் சுருக்கமான விளக்கம் "E1"

சுரங்கத்தின் பெயர்	திரு. T.சுதீசன் சாதாரணக் கல் மற்றும் கிராவல் குவாரி	
புல எண்	708/3A (P) & 709(P)	
பரப்பளவு	4.95.0 Ha	
குத்தகை காலம்	5 ஆண்டுகள்	
டோபோஷீட் எண்	58-H/09	
அட்சரேகை	08°45'09.03"N - 08°45'19.05"N	
தீர்க்கரேகை	77°33'24.03"E - 77°33'32.51"E	
உற்பத்தி அளவு	சாதாரண கல் மீ ³	கிராவல் மீ ³
	11,01,720	84,376
குவாரியின் ஆழம்	42 மீ Bgl	
உத்தேச மனிதவள வரிசைப்படுத்தல்	48 நபர்கள்	
திட்ட செலவு	ரூ.1,43,58,000/-	
CER செலவு	ரூ. 5,00,000/-	

அட்டவணை 7.7: திட்டத்தின் சுருக்கமான விளக்கம் "E2"

சுரங்கத்தின் பெயர்	திரு.M.சிவபிரசாத் சாதாரணக் கல் மற்றும் கிராவல் குவாரி		
சர்வே எண்	723(P) & 724/3(P)		
பரப்பளவு	3.89.72 Ha		
குத்தகை காலம்	5 ஆண்டுகள்		
டோபோஷீட் எண்	57 P/10		
அட்சரேகை	08°45'14"N - 08°45'24"N		
தீர்க்கரேகை	77°33'51"E - 77°33'59"E		
ஆண்டு வாரியான உற்பத்தி	சாதாரண கல் மீ3	பாறை சிதைவு மீ3	கிராவல் மீ3
	7,26,845	31,124	64,262
சுரங்கத்தின் ஆழம்	38 மீ Bgl		
சுரங்க முறை	திறந்தவெளி இயந்திரமயமாக்கப்பட்ட சுரங்க முறை, துளையிடுதல் மற்றும் வெடித்தல் ஆகியவற்றை உள்ளடக்கியது		
உத்தேச மனிதவள வரிசைப்படுத்தல்	25 நபர்கள்		
திட்ட செலவு	ரூ. 95,74,000/-		
CER செலவு	ரூ. 5,00,000/-		

குழுமத்தில் உள்ள அனைத்து குவாரிகளிலும் (முன்மொழியப்பட்ட மற்றும் ஏற்கனவே உள்ள) துளையிடுதல் மற்றும் வெடித்தல் மற்றும் தோண்டுதல் மற்றும் போக்குவரத்து நடவடிக்கைகள் காரணமாக ஒட்டுமொத்த தாக்கம் முக்கியமாக எதிர்பார்க்கப்படுகிறது மற்றும் வெடிப்பினால் ஏற்படும் காற்று மற்றும் இரைச்சல் சூழல் மற்றும் நில அதிர்வுகளில் பெரும் பாதிப்பு ஏற்படும்.

காற்று சூழல் -

7.10 & 7.11 அட்டவணையில் காட்டப்பட்டுள்ளபடி குழுமச் சுரங்கத்தின் ஒட்டுமொத்த சுமை கணக்கிடப்படுகிறது.

அட்டவணை 7.8: சாதாரண கல்லின் ஒட்டுமொத்த உற்பத்தி சுமை

குவாரி	ஐந்தாண்டு திட்ட காலத்திற்கு உற்பத்தி மீ3	ஆண்டுக்கு உற்பத்தி மீ3	ஒரு நாள் உற்பத்தி மீ3	ஒரு நாளைக்கு லாரி சுமைகளின் எண்ணிக்கை
P1	10,67,645	2,13,529	712	60
மொத்தம்	10,67,645	2,13,529	712	60
E1	11,01,720	2,20,344	734	62
E2	7,26,845	1,45,369	485	41
மொத்தம்	18,28,565	3,65,713	1,219	103
ஒட்டு மொத்தம்	28,96,210	5,79,242	1,931	163

அட்டவணை 7.9: கிராவல் ஒட்டுமொத்த உற்பத்தி சுமை

குவாரி	இரண்டு ஆண்டு திட்ட காலத்திற்கு உற்பத்தி மீ3	ஆண்டுக்கு உற்பத்தி மீ3	ஒரு நாள் உற்பத்தி மீ3	ஒரு நாளைக்கு லாரி சுமைகளின் எண்ணிக்கை
P1	10,67,645	2,13,529	712	60
மொத்தம்	10,67,645	2,13,529	712	60
E1	11,01,720	2,20,344	734	62
E2	7,26,845	1,45,369	485	41
மொத்தம்	18,28,565	3,65,713	1,219	103
ஒட்டு மொத்தம்	28,96,210	5,79,242	1,931	163

அட்டவணை 7.9A: பாறை சிதைவின் ஒட்டுமொத்த உற்பத்தி சுமை

குவாரி	இரண்டு ஆண்டு திட்ட காலத்திற்கு உற்பத்தி மீ3	ஆண்டுக்கு உற்பத்தி மீ3	ஒரு நாள் உற்பத்தி மீ3	ஒரு நாளைக்கு லாரி சுமைகளின் எண்ணிக்கை
P1	-	-	-	-
மொத்தம்	-	-	-	-
E1	-	-	-	-
E2	31,124	10,374	35	3
மொத்தம்	31,124	10,374	35	3

முன்மொழியப்பட்ட குவாரிகளைக் கருத்தில் கொண்டு, ஒட்டுமொத்தமாக, சாதாரண கல்லின் மொத்த உற்பத்தி நாள் ஒன்றுக்கு 1,931m³ என்றும், கிராவல் ஒட்டுமொத்த உற்பத்தி ஒரு நாளைக்கு 259 m³, குழுமத்தில் இருந்து ஒரு நாளைக்கு 163 டிரிப்ப்கள் சாதாரண கற்கள் மற்றும் 22 டிரிப்ப்கள் கிராவல் மற்றும் 3 டிரிப்ப்கள் பாறை சிதைவு திறன் கொண்டது என்றும் காணலாம்.

மேற்கூறிய உற்பத்தி அளவுகளின் அடிப்படையில் அனைத்து 3 சுரங்கங்களிலும் பல்வேறு செயல்பாடுகளால் வெளியேற்றப்படும் உமிழ்வுகள், தரை தயாரிப்பு, எக்ஸ்கவேட்டர், கையாளுதல் மற்றும் தாது கடத்தல் போன்ற பல்வேறு செயல்பாடுகளை உள்ளடக்கியது. சுரங்க AP-42க்கான USEPA-Emission Estimation Technique Manual அடிப்படையில் இந்த நடவடிக்கைகள் முறையாக பகுப்பாய்வு செய்யப்பட்டு, வளிமண்டலத்தில் சாத்தியமான உமிழ்வுகளை அடைய மற்றும் மதிப்பிடப்பட்ட உமிழ்வுகள் அட்டவணை 7.18 இல் கொடுக்கப்பட்டுள்ளன.

அட்டவணை 7.10: 500 மீட்டர் சுற்றளவில் உள்ள குவாரிகளில் இருந்து வெளியேற்ற மதிப்பீடு

குவாரி "P1"க்கான உமிழ்வு மதிப்பீடு				
PM ₁₀ க்கான மதிப்பிடப்பட்ட உமிழ்வு விதிமம்	செயல்பாடு	மூல வகை	மதிப்பு	அலகு
	துளையிடுதல்	புள்ளி ஆதாரம்	0.139657856	g/s
	வெடித்தல்	புள்ளி ஆதாரம்	0.012851130	g/s
	கனிம ஏற்றுதல்	புள்ளி ஆதாரம்	0.049648703	g/s
	இழுத்துச் செல்லும் சாலை	வரி ஆதாரம்	0.002529758	g/s/m

	மொத்த சுரங்கம்	பரப்பு ஆதாரம்	0.085943308	g/s
SO2 க்கான மதிப்பிடப்பட்ட உமிழ்வு விகிதம்	மொத்த சுரங்கம்	பரப்பு ஆதாரம்	0.003250964	g/s
NOxக்கான மதிப்பிடப்பட்ட உமிழ்வு விகிதம்	மொத்த சுரங்கம்	பரப்பு ஆதாரம்	0.000368742	g/s
குவாரி "E1" க்கான உமிழ்வு மதிப்பீடு				
PM ₁₀ க்கான மதிப்பிடப்பட்ட உமிழ்வு விகிதம்	செயல்பாடு	மூல வகை	மதிப்பு	அலகு
	துளையிடுதல்	புள்ளி ஆதாரம்	0.130961777	g/s
	வெடித்தல்	புள்ளி ஆதாரம்	0.009318312	g/s
	கனிம ஏற்றுதல்	புள்ளி ஆதாரம்	0.048614252	g/s
	இழுத்துச் செல்லும் சாலை	வரி ஆதாரம்	0.002520721	g/s/m
	மொத்த சுரங்கம்	பரப்பு ஆதாரம்	0.083065735	g/s
SO2 க்கான மதிப்பிடப்பட்ட உமிழ்வு விகிதம்	மொத்த சுரங்கம்	பரப்பு ஆதாரம்	0.002684866	g/s
NOxக்கான மதிப்பிடப்பட்ட உமிழ்வு விகிதம்	மொத்த சுரங்கம்	பரப்பு ஆதாரம்	0.000295903	g/s
குவாரி "E2" க்கான உமிழ்வு மதிப்பீடு				
PM ₁₀ க்கான மதிப்பிடப்பட்ட உமிழ்வு விகிதம்	செயல்பாடு	மூல வகை	மதிப்பு	அலகு
	துளையிடுதல்	புள்ளி ஆதாரம்	0.115599440	g/s
	வெடித்தல்	புள்ளி ஆதாரம்	0.004993363	g/s
	கனிம ஏற்றுதல்	புள்ளி ஆதாரம்	0.046714653	g/s
	இழுத்துச் செல்லும் சாலை	வரி ஆதாரம்	0.002508044	g/s/m
	மொத்த சுரங்கம்	பரப்பு ஆதாரம்	0.072144206	g/s
SO2 க்கான மதிப்பிடப்பட்ட உமிழ்வு விகிதம்	மொத்த சுரங்கம்	பரப்பு ஆதாரம்	0.001807289	g/s
NOxக்கான மதிப்பிடப்பட்ட உமிழ்வு விகிதம்	மொத்த சுரங்கம்	பரப்பு ஆதாரம்	0.000155608	g/s

அட்டவணை 7.11: குழுமத்திற்குள் அதிகரிக்கும் & ரிசல்டன்ட் ஜிஎஸ்சி

PM₁₀ in µg/m³	
இடம்	மையம்
பின்னணி	48.4
அதிகரிக்கும்	17.91
விளைவு	66.3
NAAQ விதிமுறைகள்	100 µg/m³
PM_{2.5} in µg/m³	
இடம்	மையம்
பின்னணி	22.9
அதிக அதிகரிப்பு	9.97
விளைவு	32.9
NAAQ விதிமுறைகள்	80 µg/m³
SO₂ in µg/m³	
இடம்	மையம்
பின்னணி	5.9
அதிகரிக்கும்	3.49
விளைவு	9.4
NAAQ விதிமுறைகள்	80 µg/m³
NO_x in µg/m³	
இடம்	மையம்
பின்னணி	21.9
அதிகரிக்கும்	12.79
விளைவு	34.7
NAAQ விதிமுறைகள்	80 µg/m³

ஒலி சூழல் -

ஒலி மாசுபாடு முக்கியமாக துளையிடுதல் மற்றும் வெடித்தல் மற்றும் டிரக்குகள் மற்றும் ஹெச்இஎம்எம் போன்ற செயல்பாடுகளால் ஏற்படுகிறது. வெடித்தல் மற்றும் அழுக்கி செயல்பாடு (துளையிடுதல்) மற்றும் போக்குவரத்து நடவடிக்கைகள் ஆகியவற்றைக் கருத்தில் கொண்டு ஒட்டுமொத்த ஒலி மாதிரியாக்கம் மேற்கொள்ளப்பட்டுள்ளது. 500 மீ சுற்றளவில் உள்ள பல்வேறு குவாரிகளைச் சுற்றியுள்ள பல்வேறு தூரங்களில் இரைச்சல் அளவைக் கணக்கிடுவதற்கு கணிப்புகள் மேற்கொள்ளப்பட்டுள்ளன.

ஒரே மாதிரியான இழப்பு இல்லாத ஊடகம் மூலம் அரைக்கோள ஒலி அலை பரவலுக்கு, முதல் கொள்கையின் அடிப்படையில் மாதிரியைப் பயன்படுத்தி வெவ்வேறு ஆதாரங்களில் பல்வேறு இடங்களில் இரைச்சல் அளவை மதிப்பிடலாம்.

$$Lp2 = Lp1 - 20 \log(r2/r1) - Ae1, 2$$

இதில்:

$Lp1$ & $Lp2$ என்பது மூலத்திலிருந்து $r1$ & $r2$ தொலைவில் அமைந்துள்ள புள்ளிகளில் ஒலி அளவுகள்.

$Ae1, 2$ என்பது சுற்றுச்சூழல் நிலைமைகள் காரணமாக ஏற்படும் அதிகப்படியான தேய்மானம் ஆகும். அனைத்து ஆதாரங்களின் ஒருங்கிணைந்த விளைவை மடக்கைக் கூட்டல் மூலம் பல்வேறு இடங்களில் தீர்மானிக்க முடியும்.

$$Lptotal = 10 \log \{10(Lp1/10) + 10(Lp2/10) + 10(Lp3/10) + \dots\}$$

பசுமை அரண் காரணமாக குறைதல் 4.9 dB (A) ஆக எடுக்கப்பட்டது. மாதிரிக்கு தேவையான உள்ளீடுகள்:

சுரங்க செயல்பாட்டில் பயன்படுத்தப்படும் அனைத்து இயந்திரங்கள் மற்றும் செயல்பாடுகளை கணக்கில் எடுத்துக்கொண்டு மூல தரவு கணக்கிடப்பட்டது

அட்டவணை 7.12: குவாரிகளில் கணிக்கப்பட்ட சத்தம் அதிகரிக்கும் மதிப்புகள்

இருப்பிட ID	N1	N2	N3	N4	N5	N6	N7	N8
அதிகபட்ச கண்காணிப்பு மதிப்பு (நாள்) dB(A)	54.7	53.4	62.3	55.2	62.8	62.30	65.60	61.70
அதிகரிக்கும் மதிப்பு dB(A)	66.1	56.6	51.5	29.2	25.3	31.2	25.6	26.48
மொத்த கணிக்கப்பட்ட இரைச்சல் நிலை dB(A)	66.4	58.3	62.6	55.2	62.8	62.3	65.6	61.7

இடையக மண்டலத்தில் 25.3 - 51.5 dB (A) வரம்பிற்குள் அதிகரிக்கும் இரைச்சல் நிலை காணப்படுகிறது. இடையக மண்டலத்தில் உள்ள பல்வேறு ஏற்பிகளில் சத்தம் அளவு குறைவாக உள்ளது, இதில் உள்ள தூரம் மற்றும் இரைச்சலைக் குறைப்பதில் மற்ற நிலப்பரப்பு அம்சங்கள் சேர்க்கின்றன. பசுமை அரண் காரணமாக 4.9 dB (A) தடை விளைவாகக் குறைவதைக் கருத்தில் கொண்டு, ரிசெப்டர்களில் கண்காணிக்கப்பட்ட மதிப்புகள் மற்றும் கணக்கிடப்பட்ட மதிப்புகள் காரணமாக ஏற்படும் இரைச்சல் நிலை கணித சூத்திரத்தை அடிப்படையாகக் கொண்டது. மேலே உள்ள அட்டவணையில் இருந்து, சத்தம் மாசு (ஒழுங்குமுறை மற்றும் கட்டுப்பாடு) விதிகள், 2000 (முதன்மை விதிகள் வெளியிடப்பட்டது) படி குடியிருப்பு பகுதிக்கு அருகில் உள்ள அனைத்து இடங்களிலும் சுற்றுப்புற இரைச்சல் அளவுகள் குடியிருப்பு பகுதியின் (இடைநிலை மண்டலம்) அனுமதிக்கப்பட்ட வரம்புகளுக்குள் இருப்பதைக் காணலாம். இந்திய அரசிதழில், 14.2.2000 தேதியிட்ட S.O.123(E), பின்னர் 22.11.2000, S.O. 1088(E), தேதி 15.2.2019.09.2006 மற்றும் S.O 50 (E) தேதியிட்ட 11.01.2010 சுற்றுச்சூழல்(பாதுகாப்பு) சட்டம், 1986.

தரை அதிர்வுகள்

எக்ஸ்கவேட்டர்கள், துளையிடுதல் மற்றும் வெடித்தல், போக்குவரத்து வாகனங்கள் போன்ற சுரங்க இயந்திரங்களின் செயல்பாடு காரணமாக கிளஸ்டருக்குள் உள்ள அனைத்து 3 சுரங்கங்களிலும் சுரங்க நடவடிக்கைகளால் நில அதிர்வுகள் எதிர்பார்க்கப்படுகின்றன. இருப்பினும், 3 சுரங்கங்களில் இருந்து நில அதிர்வுக்கான முக்கிய ஆதாரம் வெடிப்பதாகும். . நில அதிர்வுகளின் பெரும் தாக்கம் சுரங்க குத்தகை பகுதிக்கு அருகிலுள்ள கிராமங்களில் அமைந்துள்ள வீட்டு வீடுகளில் காணப்படுகிறது.

குச்சா வீடுகள் வெடிப்பால் தூண்டப்படும் அதிர்வுகளால் விரிசல் மற்றும் சேதங்களுக்கு அதிக வாய்ப்புள்ளது, அதேசமயம் RCC கட்டமைக்கப்பட்ட கட்டமைப்புகள் அதிக நில அதிர்வுகளைத் தாங்கும். இது தவிர, நில அதிர்வுகள் சுரங்கப் பகுதிகளுக்கு அருகில் உள்ள குடியிருப்புகளில் ஒரு பயத்தை உருவாக்கலாம் மற்றும் நபர்களுக்கு காயம் அல்லது கட்டமைப்புகளுக்கு சேதம் ஏற்படலாம். முறையே 3 சுரங்கங்களிலிருந்து அருகிலுள்ள குடியிருப்புகள் அட்டவணை 7.13 இல் உள்ளன.

அட்டவணை 7.13: ஒவ்வொரு சுரங்கத்திலிருந்தும் அருகிலுள்ள குடியிருப்பு

இருப்பிடம் ID	மீட்டர்களில் தூரம்
P1க்கு அருகிலுள்ள குடியிருப்பு	வடமேற்கு 1.9 கி.மீ
E1க்கு அருகிலுள்ள குடியிருப்பு	வடமேற்கு 1.95 கி.மீ
E2க்கு அருகிலுள்ள குடியிருப்பு	வடமேற்கு 2.07 கி.மீ

அனைத்து சுரங்கங்களிலும் வெடிப்பதால் ஏற்படும் நில அதிர்வுகள், உச்ச துகள் வேகத்தை (PPV) மதிப்பிடுவதற்கான அனுபவ சமன்பாட்டைப் பயன்படுத்தி கணக்கிடப்படுகிறது: $V = K [R/Q0.5] - B$

எங்கே -

V = உச்ச துகள் வேகம் (மிமீ/வி)

K = தளம் மற்றும் ராக் காரணி மாறிலி

கே = அதிகபட்ச உடனடி கட்டணம் (கிலோ)

B = பாறை மற்றும் தளத்துடன் தொடர்புடைய மாறிலி (பொதுவாக 1.6)

R = கட்டணத்திலிருந்து தூரம் (மீ)

அட்டவணை 7.14: 3 சுரங்கங்களில் நில அதிர்வுகள்

இருப்பிடக் குறியீடு	அதிகபட்ச கட்டணம் கிலோவில்	அருகில் உள்ள குடியிருப்பு மீ	m/ms இல் PPV
P1	ஒரு சுற்றுக்கு 300 (10 சுற்றுகள்) 30 கிலோ	வடமேற்கு 1.9 கி.மீ	0.043
E1	ஒரு சுற்றுக்கு 318(10 சுற்றுகள்) 30 கிலோ	வடமேற்கு 1.95 கி.மீ	0.041
E2	ஒரு சுற்றுக்கு 208(7 சுற்றுகள்) 30 கிலோ	வடமேற்கு 2.07 கி.மீ	0.038

ஆதாரம்: பிளாஸ்டிக் கணக்கீடுகள்

மேலே உள்ள அட்டவணையில் இருந்து, ஒவ்வொரு சுரங்கத்திலும் ஒரு குண்டு வெடிப்புக்கான கட்டணம் அதிகபட்சமாகக் கருதப்படுகிறது மற்றும் 29 தேதியிட்ட சுற்றறிக்கை எண். 7-ன் மூலம் சுரங்கப் பாதுகாப்பு இயக்குநரகத்தின் பொது இயக்குநரகத்தின்படி, 8 மிமீ/வி உச்ச துகள் வேகத்திற்குக் கீழே PPV உள்ளது. 29 /8/1997.

சமூக-பொருளாதார சூழல் -

6 சுரங்கங்கள் CER க்கு பங்களிக்கும் மற்றும் சமூகம் வளர்ச்சியடையும்.

அட்டவணை 7.15: 3 சுரங்கங்களில் இருந்து கிடைக்கும் வேலைவாய்ப்புப் பலன்கள்

இருப்பிடக் குறியீடு	திட்ட செலவு	CER @ 2%
P1	Rs. 4,32,45,000/-	Rs.5,00,000/-
E1	Rs.1,43,58,000/-	Rs. 5,00,000/-
E2	Rs. 95,74,000/-	Rs 5,00,000/-
மொத்தம்	Rs. 6,71,77,000 /-	Rs. 15,00,000/-

அலுவலக குறிப்பாணையின் பாரா 6 (II) இன் படி, அனைத்து சுரங்கங்களும் பசுமைக் களத் திட்டம் & மூலதன முதலீடு ≤ 100 கோடிகள், அவை EAC/SEAC இன் வழிகாட்டுதலின்படி CER க்கு மூலதன முதலீட்டில் 2% பங்களிக்க வேண்டும்.

முன்மொழியப்பட்ட திட்டங்களுக்கு CER - ரூ 15,00,000/-

அட்டவணை 7.16: 3 சுரங்கங்களிலிருந்து வேலை வாய்ப்புகள்

விளக்கம்	வேலைவாய்ப்பு
P1	33
மொத்தம்	33
E1	48
E2	25
மொத்தம்	73
ஒட்டு மொத்தம்	106

குழுமத்தில் 1 முன்மொழியப்பட்ட சுரங்கங்கள் மூலம் மொத்தம் 73 பேர் வேலை பெறுவார்கள் மற்றும் ஏற்கனவே உள்ள சுரங்கங்களில் 33 பேர் ஏற்கனவே வேலையில் உள்ளனர்.

அட்டவணை 7.17: 3 சுரங்கங்களிலிருந்து பசுமை அரண் வளர்ச்சியின் நன்மைகள்

குறியீடு	நடவு செய்ய முன்மொழியப்பட்ட மரங்கள் எண்ணிக்கை	விகிதம் %	நடவு செய்ய வேண்டிய பகுதி	இனத்தின் பெயர்
P1	2500	80%	பசுமை அரண் மேம்பாட்டிற்குப் பயன்படுத்த எல்லைத் தடையில் உள்ள பாதுகாப்பு மண்டலம் அடையாளம் காணப்பட்டுள்ளது	வேம்பு, பொங்கமியா பின்னா, கேசுவரினா போன்றவை
மொத்தம்	2500			
E1	2500			
E2	2000			
மொத்தம்	4,500			
ஒட்டு மொத்தம்	7,000			

முன்மொழியப்பட்ட சுரங்கத் திட்டங்களின் அடிப்படையில், 5 ஆண்டுகளில் 7,000 மரங்கள் நட்பு, 80% உயிர்வாழும் விகிதத்தில் 7,000 மரங்கள் என்ற விகிதத்தில் வேம்பு, பின்னடா மற்றும் பூர்வீக இனங்களின் வளர்ச்சி இருக்கும் என்று எதிர்பார்க்கப்படுகிறது.

7.5 பிளாஸ்டிக் கழிவு மேலாண்மை திட்டம்

அனைத்து திட்ட ஆதரவாளர்களும் 01.01.2019 முதல் நடைமுறைக்கு வரும் வகையில், ஒருமுறை பயன்படுத்துவதற்கும், தடிமன் பாராமல் பிளாஸ்டிக் கை தூக்கி எறிவதற்கும் தமிழ்நாடு அரசு ஆணை (Ms) எண். 84 சுற்றுச்சூழல் மற்றும் வனத்துறை (EC.2) தேதி: 25.06.2018 இணங்க வேண்டும். சுற்றுச்சூழல் (பாதுகாப்பு) சட்டம், 1986 இன் கீழ்.

குறிக்கோள் -

- பிளாஸ்டிக் கழிவுகளின் உண்மையான விநியோக சங்கிலி வலையமைப்பை ஆராய.
- அனைத்து பிளாஸ்டிக் கழிவுகளுடன் மறுசுழற்சி செய்யக்கூடிய பொருட்களை சேகரிப்பதற்காக தொட்டிகளை நிறுவுவதன் மூலம் நிலையான பிளாஸ்டிக் கழிவு மேலாண்மையை கண்டறிந்து முன்மொழிதல்
- சிஸ்டம் டிசைன் அமைப்பைத் தயாரித்தல், செயல்படுத்துதல் மற்றும் கண்காணிப்பதற்கான தேவையான வழிமுறைகள்.

அட்டவணை 7.18: பிளாஸ்டிக் கழிவுகளை நிர்வகிப்பதற்கான செயல் திட்டம்

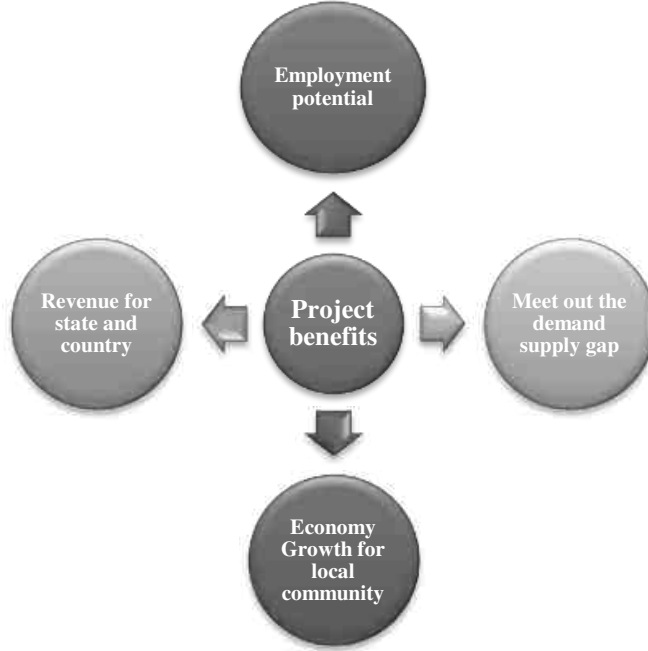
வ. எண்	செயல்பாடு	பொறுப்பு
1	விதிகளை இணைத்து லேஅவுட் வடிவமைப்பை உருவாக்குதல், பிளாஸ்டிக் கழிவு மேலாண்மைக்கு கழிவு உற்பத்தியாளர்களிடம் இருந்து வசூலிக்கப்படும் பயனர் கட்டணம், குப்பை கொட்டுதல், பிளாஸ்டிக் கழிவுகளை எரித்தல் அல்லது பொதுமக்களுக்கு இடையூறு விளைவிக்கும் வகையில் ஏதேனும் செயல்கள் செய்தல் ஆகியவற்றுக்கு அபராதம்/அபராதம்.	சுரங்க மேலாளர்
2	மக்கும் மக்கக்கூடிய, மறுசுழற்சி செய்யக்கூடிய மற்றும் உள்நாட்டு அபாயகரமான கழிவுகளை பிரித்தெடுப்பதை நடைமுறைப்படுத்த, கழிவு உற்பத்தியாளர்களை கட்டாயப்படுத்துதல்	சுரங்க மேலாளர்
3	பிளாஸ்டிக் கழிவுகள் சேகரிப்பு	சுரங்க மேற்பார்வையாளர்
4	பொருள் மீட்பு வசதிகளை அமைத்தல்	சுரங்க மேலாளர்
5	பொருள் மீட்பு வசதிகளில் மறுசுழற்சி செய்யக்கூடிய மற்றும் மறுசுழற்சி செய்ய முடியாத பிளாஸ்டிக் கழிவுகளை பிரித்தல்	சுரங்க மேற்பார்வையாளர்
6	பதிவுசெய்யப்பட்ட மறுசுழற்சி செய்பவர்களுக்கு மறுசுழற்சி செய்யக்கூடிய பிளாஸ்டிக் கழிவுகளை சேனலாக்குதல்	சுரங்க மேற்பார்வையாளர்
7	மறுசுழற்சி செய்ய முடியாத பிளாஸ்டிக் கழிவுகளை சிமென்ட் சூளைகளில், சாலை அமைப்பில் பயன்படுத்துவதற்கு வழியமைத்தல்	சுரங்க மேற்பார்வையாளர்
8	பங்குதாரர்கள் மத்தியில் அவர்களின் பொறுப்பு குறித்து விழிப்புணர்வை ஏற்படுத்துதல்	சுரங்க மேலாளர்
9	குப்பைகளை கொட்டுவது, பிளாஸ்டிக் கழிவுகளை திறந்தவெளியில் எரிப்பது அல்லது பொதுமக்களுக்கு இடையூறு விளைவிக்கும் செயல்களில் ஈடுபடுவது போன்றவற்றை திடீர் சோதனை செய்தல்.	சுரங்க உரிமையாளர்

அத்தியாயம் 8. திட்ட நன்மைகள்

8.0 பொது

வடக்கு அரியநாயகிபுரம் பகுதி-II கிராமத்தில் சாதாரண கல் மற்றும் கிராவல் வெட்டுவதற்கான முன்மொழியப்பட்ட மூன்று திட்டங்களின் மூலம் 5 ஆண்டுகளில் 11,49,795 மீ³ சாதாரண கல்லையும், 3 ஆண்டுகளுக்கு 83,680 மீ³ கிராவல்களையும் உற்பத்தி செய்வதை நோக்கமாகக் கொண்டுள்ளது. இது அண்மித்த பகுதிகளில் சமூக-பொருளாதார நடவடிக்கைகளை மேம்படுத்துவதோடு பின்வரும் நன்மைகளையும் ஏற்படுத்தும்.

- வேலை வாய்ப்பு அதிகரிப்பு
- சமூக-பொருளாதார நலனில் முன்னேற்றம்
- உடல் உள்கட்டமைப்பில் முன்னேற்றம்
- சமூக உள்கட்டமைப்பில் முன்னேற்றம்



8.1 வேலை வாய்ப்பு

சுரங்க நடவடிக்கைகளை மேற்கொள்வதற்காக சுமார் 33 நபர்களுக்கு வேலைவாய்ப்பை வழங்குவதற்கும், இந்தத் திட்டத்தில் வேலைவாய்ப்பை வழங்குவதில் உள்ளூர் மக்களுக்கு முன்னுரிமை வழங்குவதற்கும் உத்தேசிக்கப்பட்டுள்ளது. மேலும், ஒப்பந்த வேலைகள், தொழில் வாய்ப்புகள், சேவை வசதிகள் போன்றவற்றில் பலருக்கு மறைமுக வேலை வாய்ப்பு கிடைக்கும். சுரங்கத் திட்டத்தால் உள்ளூர் மக்களின் பொருளாதார நிலை மேம்படும்.

8.2 முன்மொழியப்பட்ட சமூக-பொருளாதார நல நடவடிக்கைகள்

இப்பகுதியில் சுரங்க நடவடிக்கையின் தாக்கம் உடனடி திட்ட தாக்கம் பகுதியில் சமூக-பொருளாதார சூழலில் மிகவும் சாதகமானதாக இருக்கும். நேரடியாகவும்

மறைமுகமாகவும் உள்ள வேலைவாய்ப்புகள், குறிப்பாக உள்ளூர் சமூகங்களிடையே குறைந்த திறன் கொண்ட வேலை தேடுபவர்களுக்கு மேம்பட்ட பண வருமானத்திற்கு பங்களிக்கும்.

8.3 இயற்பியல் உள்கட்டமைப்பில் முன்னேற்றம்

முன்மொழியப்பட்ட குவாரியானது தமிழ்நாட்டின் சேரன்மகாதேவி தாலுகா மற்றும் திருநெல்வேலி மாவட்டத்தில் உள்ள வடக்கு அரியநாயகிபுரம் பகுதி-II கிராமத்தில் அமைந்துள்ளது மற்றும் இப்பகுதியில் ஏற்கனவே நன்கு நிறுவப்பட்ட தகவல் தொடர்பு, சாலைகள் மற்றும் பிற வசதிகள் உள்ளன. முன்மொழியப்பட்ட சுரங்கத்தின் காரணமாக பின்வரும் பௌதீக உள்கட்டமைப்பு வசதிகள் மேலும் மேம்படும்

- சாலை போக்குவரத்து வசதிகள்
- தொடர்புகள்
- சுரங்கத்தில் பணிபுரியும் தொழிலாளர்களுக்கு கூடுதலாக மருத்துவம், கல்வி மற்றும் சமூக நலன்கள் அருகிலுள்ள குடிமக்களுக்கும் கிடைக்கும்.

8.4 சமூக உள்கட்டமைப்பில் முன்னேற்றம்

சிவில் கட்டுமான காலத்தில், வர்த்தகம், குப்பை தூக்குதல், சுகாதாரம் மற்றும் பிற துணை சேவைகளில் வேலைவாய்ப்பு எதிர்பார்க்கப்படுகிறது, இந்தத் துறைகளில் வேலைவாய்ப்பு முதன்மையாக தற்காலிகமாக அல்லது ஒப்பந்த அடிப்படையில் இருக்கும் மற்றும் திறமையற்ற தொழிலாளர்களின் ஈடுபாடு அதிகமாக இருக்கும். தொழிலாளர் சக்தியில் பெரும் பகுதியினர் முக்கியமாக உள்ளூர் கிராமவாசிகளாக இருப்பார்கள், அவர்கள் விவசாயம் மற்றும் சுரங்க நடவடிக்கைகளில் தங்களை ஈடுபடுத்திக் கொள்வார்கள் என்று எதிர்பார்க்கப்படுகிறது. இது அவர்களின் வருமானத்தை மேம்படுத்துவதோடு, அப்பகுதியின் ஒட்டுமொத்த பொருளாதார வளர்ச்சிக்கும் வழிவகுக்கும்.

8.5 மற்ற உறுதியான பலன்கள்

முன்மொழியப்பட்ட சுரங்கம் கீழே கொடுக்கப்பட்டுள்ள மற்ற உறுதியான பலன்களைக் கொண்டிருக்க வாய்ப்புள்ளது.

- உள்கட்டமைப்பு வசதிகள், போக்குவரத்து, சுகாதாரம், சுரங்கம் மற்றும் பிற சமூக சேவைகளுக்கு பொருட்கள் மற்றும் சேவைகளை வழங்குதல் போன்ற ஒப்பந்த வேலைகளில் உள்ளூர் மக்களுக்கு மறைமுக வேலை வாய்ப்புகள்.
- வாடகை விடுதிக்கான கூடுதல் வீட்டு தேவை அதிகரிக்கும்
- கலாச்சார, பொழுதுபோக்கு மற்றும் அழகியல் வசதிகளும் மேம்படும்
- தகவல் தொடர்பு, போக்குவரத்து, கல்வி, சமூக மேம்பாடு மற்றும் மருத்துவ வசதிகளில் முன்னேற்றம் மற்றும் வேலைவாய்ப்பு மற்றும் வருமான வாய்ப்புகளில் ஒட்டுமொத்த மாற்றம்
- ராயல்டி, செஸ், டிஎம்எஃப், ஜிஎஸ்டி போன்றவற்றின் மூலம் அதிகரிக்கும் வருவாய் மூலம், உத்தேச சுரங்கத்திலிருந்து மாநில அரசு நேரடியாகப் பயனடையும்.

கூட்டாண்மை சமூக பொறுப்பு:

தனிப்பட்ட திட்ட ஆதரவாளர்கள் CSR நடவடிக்கைகள் மற்றும் வணிக செயல்முறைகளுடன் சமூக செயல்முறைகளை ஒருங்கிணைத்தல் பற்றிய விழிப்புணர்வை தங்கள் ஊழியர்களின் அனைத்து மட்டங்களிலும் வளர்ப்பதற்கு பொறுப்பேற்பார்கள். CSR நடவடிக்கைகளை மேற்கொள்வதில் ஈடுபட்டுள்ளவர்களுக்கு போதுமான பயிற்சியும் மறுநோக்குநிலையும் வழங்கப்படும்.

இந்தத் திட்டத்தின் கீழ், திட்ட முன்மொழிபவர்கள், திட்டப் பகுதியிலிருந்து 10 கிமீ தொலைவில் உள்ள கிராமங்களின் சமூக மற்றும் பொருளாதார மேம்பாட்டிற்கான பின்வரும் திட்டங்களை மேற்கொள்வார். இதற்காக ஒவ்வொரு ஆண்டும் தனி பட்ஜெட் வழங்கப்படும். இந்த திட்டங்களை இறுதி செய்ய, முன்மொழிபவர் LSG உடன் தொடர்புகொள்வார். திட்டங்கள் பின்வரும் பரந்த பகுதிகளிலிருந்து தேர்ந்தெடுக்கப்படும் -

- சுகாதார சேவைகள்
- சமூக வளர்ச்சி
- உள்கட்டமைப்பு மேம்பாடு
- கல்வி & விளையாட்டு
- சுய வேலைவாய்ப்பு

CSR செலவு மதிப்பீடு

வடக்கு அரியநாயகிபுரம் பகுதி-II கிராமத்தில் சமூகப் பொறுப்புணர்வு நடவடிக்கைகள் முக்கியமாக கல்வி, சுகாதாரம், மகளிர் சுயஉதவி குழுக்களின் பயிற்சி மற்றும் உள்கட்டமைப்புக்கான பங்களிப்பு போன்றவற்றுக்கு பங்களிக்கும், CSR பட்ஜெட்டில் லாபத்தில் 2.5% ஒதுக்கப்படுகிறது.

கார்ப்பரேட் சுற்றுச்சூழல் பொறுப்பு-

கார்ப்பரேட் சுற்றுச்சூழல் பொறுப்புக்கான (CER) ஒதுக்கீடு இந்திய அரசு, MoEF & CC அலுவலக குறிப்பாணை F.No.22-65/2017-IA.III, தேதி: 01.05.2018 இன் படி மேற்கொள்ளப்படும்.

திட்டத் தளத்திற்கு அருகில் உள்ள அரசுப் பள்ளிக்கு CER-க்காக ரூ. 5,00,000/- செலவு செய்ய முன்மொழிபவர் உத்தேசித்துள்ள விவரங்கள் கீழே கொடுக்கப்பட்டுள்ளன:

அட்டவணை 8.1: CER செயல் திட்டம்

குறியீடு	CER
<ul style="list-style-type: none">• தற்போதுள்ள கழிவறையை புதுப்பித்தல்/கட்டமைத்தல்• பள்ளி நூலகத்திற்கு சுற்றுச்சூழல் தொடர்பான புத்தகங்களை வழங்குதல்• பள்ளி மைதானத்தில் தோட்டம் மற்றும் பராமரிப்பு பணிகளை மேற்கொள்வது	Rs 5,00,000/-

- பள்ளி தலைமை ஆசிரியருடன் கலந்தாலோசித்து வேறு ஏதேனும் தேவைகள்

ஆதாரம்: செயல்பாட்டு பகுதி நிபுணர்கள் (FAE)ஆல் நடத்தப்பட்ட கள ஆய்வு, திட்ட ஆதரவாளருடன் ஆலோசனை.

அத்தியாயம் 9- சுற்றுச்சூழல் செலவு பலன் பகுப்பாய்வு

இதில் பொருந்தாதது, ஸ்கோப்பிங் கட்டத்தில் சுற்றுச்சூழல் செலவு பலன் பகுப்பாய்வு பரிந்துரைக்கப்படவில்லை.

அத்தியாயம் -10-சுற்றுச்சூழல் மேலாண்மைத் திட்டம்

10.0 பொது

சுற்றுச்சூழல் மேலாண்மைத் திட்டம் (EMP) முன்மொழியப்பட்ட இடத்தில் உள்ளமைக்கப்பட்ட மாசுக் குறைப்பு வசதிகளைக் கருத்தில் கொண்டு சுற்றுச்சூழல் அமைப்பைப் பாதுகாப்பதை நோக்கமாகக் கொண்டுள்ளது. சுற்றுச்சூழல் மேலாண்மைத் திட்டத்தின் நல்ல நடைமுறைகள், சுற்றுப்புற காற்றின் தரம், நீரின் தரம், சமூக-பொருளாதார மேம்பாட்டுத் தரங்கள் ஆகியவற்றில் திட்டத்தின் அனைத்து சுற்றுச்சூழல் அளவுருக்களையும் வைத்திருப்பதை உறுதி செய்யும்.

தொடக்க நிலையில் தணிப்பு நடவடிக்கைகள் மற்றும் ஆய்வுப் பகுதியில் ஒட்டுமொத்த சுற்றுச்சூழல் மேலாண்மைத் திட்டம் ஆகியவை பெறப்பட்ட அமைப்புகளின் ஆதரவுத் திறனை மேம்படுத்தும் வகையில் வெளிப்படுத்தப்படுகின்றன. இந்த அத்தியாயத்தில் வழங்கப்பட்ட EMP, தணிப்பு நடவடிக்கைகள் செயல்படுத்தப்படுவதை உறுதிசெய்வதற்கான நிர்வாக அம்சங்களைப் பற்றி விவாதிக்கிறது மற்றும் EIA இன் ஒப்புதலுக்குப் பிறகு அவற்றின் செயல்திறன் கண்காணிக்கப்படுகிறது.

10.1 சுற்றுச்சூழல் கொள்கை

சுற்றுச்சூழலுக்கு பொறுப்பான முறையில் அதன் அனைத்து செயல்பாடுகளையும் செயல்பாடுகளையும் நடத்துவதற்கும், சுற்றுச்சூழல் செயல்திறனை தொடர்ந்து மேம்படுத்துவதற்கும் திட்ட ஆதரவாளர் உறுதிபூண்டுள்ளார்.

ஆதரவாளர் திரு.R.P.ராகுல்

அதன் செயல்பாடுகள் மற்றும் செயல்பாடுகளுடன் தொடர்புடைய அனைத்து சட்டங்கள், செயல்கள், ஒழுங்குமுறைகள் மற்றும் தரநிலைகளின் தேவைகளைப் பூர்த்தி செய்தல்

- பொதுவான சுற்றுச்சூழல் பிரச்சினைகள் மற்றும் தனிப்பட்ட பணியிட சுற்றுச்சூழல் பொறுப்புகளில் பணியாளர்களுக்கு பயிற்சி அளிக்கும் திட்டத்தை செயல்படுத்துதல்
- சுற்றுச்சூழல் கொள்கையை செயல்படுத்துவதை உறுதி செய்ய தேவையான ஆதாரங்களை ஒதுக்கீடு செய்தல்
- திட்ட மேம்பாட்டின் அனைத்து நிலைகளிலும் பயனுள்ளதாக இருப்பதையும், சாத்தியமான நீண்டகால சுற்றுச்சூழல் மற்றும் சமூக தாக்கங்களைக் குறைக்க முற்போக்கான மறுசீரமைப்பு முடிந்தவரை விரைவாக மேற்கொள்ளப்படுவதையும் உறுதிசெய்தல்.
- சுற்றுச்சூழல் பாதுகாப்புகளில் ஏதேனும் குறைபாடு அல்லது எதிர்பாராத செயல்திறன் குறித்து முன்கூட்டியே எச்சரிக்க கண்காணிப்பு திட்டத்தை செயல்படுத்துதல்
- சுற்றுச்சூழலின் செயல்திறனைச் சரிபார்க்கவும், தொடர்ந்து முன்னேற்றத்தை நோக்கிப் பாடுபடவும் அவ்வப்போது மதிப்பாய்வுகளை மேற்கொள்ளுதல்

நிர்வாகம் மற்றும் தொழில்நுட்ப அமைப்பின் விளக்கம்

அத்தியாயம் 6-ன் கீழ் விவாதிக்கப்பட்ட சுற்றுச்சூழல் கண்காணிப்புப் பிரிவு சுற்றுச்சூழல் மேலாண்மைத் திட்டத்தை திறம்பட செயல்படுத்துவதையும், ஒவ்வொரு முன்மொழியப்பட்ட குவாரியின் சுரங்க மேலாண்மை நிலை மூலம் சுற்றுச்சூழல் சட்ட விதிகளுக்கு இணங்குவதையும் உறுதி செய்யும்.

கூறப்பட்ட குழு இதற்குப் பொறுப்பாகும்:

- நீர்/கழிவு நீரின் தரம், காற்றின் தரம் மற்றும் உருவாக்கப்படும் திடக்கழிவு ஆகியவற்றை கண்காணித்தல்
- வெளிப்புற ஆய்வகம் மூலம் சேகரிக்கப்பட்ட நீர் மற்றும் காற்று மாதிரிகளின் பகுப்பாய்வு
- நிதி மதிப்பீடு, வரிசைப்படுத்துதல், காற்று மாசுக்கட்டுப்பாட்டு கருவிகளை நிறுவுதல், கழிவு நீர் சுத்திகரிப்பு நிலையம், போன்றவற்றை உள்ளடக்கிய மாசுக் கட்டுப்பாடு மற்றும் பாதுகாப்பு நடவடிக்கைகள்/ சாதனங்களை செயல்படுத்துதல் மற்றும் கண்காணித்தல்.
- திட்டத்திற்குள்ளும் வெளி நிறுவனங்களுடனும் சுற்றுச்சூழல் தொடர்பான செயல்பாடுகளை ஒருங்கிணைத்தல்
- சுற்றியுள்ள கிராமங்களில் உள்ள தொழிலாளர்கள் மற்றும் மக்கள்தொகை பற்றிய சுகாதார புள்ளிவிவரங்களை சேகரித்தல்
- பசுமை அரண் மேம்பாடு
- சுற்றுச்சூழல் கண்காணிப்பு திட்டத்தை செயல்படுத்துவதன் முன்னேற்றத்தை கண்காணித்தல்
- சட்டப்பூர்வ விதிகள், மாநில மாசுக் கட்டுப்பாட்டு வாரியம், சுற்றுச்சூழல் மற்றும் வன அமைச்சகம் மற்றும் சுற்றுச்சூழல் அனுமதியின் நிபந்தனைகள் மற்றும் நிறுவுவதற்கான ஒப்புதல்கள் மற்றும் செயல்பட ஒப்புதல் ஆகியவற்றின் விதிமுறைகளுக்கு இணங்குதல்.

10.2 நிலச் சூழல் மேலாண்மை

குவாரியின் செயல்பாடு, குவாரி குழியை தற்காலிக நீர்த்தேக்கமாக மாற்றுவதன் மூலம் நிலத்தை மறுசீரமைத்தல் மற்றும் மீதமுள்ள பகுதி (பயன்படுத்தப்படாத பகுதிகள், உள்கட்டமைப்பு, இழுத்துச் செல்லும் சாலைகள்) பசுமை அரண் மேம்பாட்டிற்கு பயன்படுத்தப்படும். சுற்றுச்சூழலின் அழகியல் பாதிக்கப்படாது. குவாரி செயல்பாட்டின் போது திட்டப் பகுதியில் பெரிய தாவரங்கள் இல்லை மற்றும் குவாரி செயல்பாடு முடிந்ததும் தடிமனான தோட்டம் பசுமை மண்டல மேம்பாட்டு திட்டத்தின் கீழ் உருவாக்கப்படும்.

அட்டவணை 10.1: நிலச் சூழலுக்கான முன்மொழியப்பட்ட கட்டுப்பாடுகள்

கட்டுப்பாடு	பொறுப்பு
வாகனம் கழுவும் பகுதிகளை வடிவமைக்கவும், இதனால் அனைத்து ஓடும் நீரும் கைப்பற்றப்பட்டு எண்ணெய் நீர் பிரிப்பான்கள் மற்றும் வண்டல் நீர்ப்பிடிப்பு சாதனங்கள் வழியாக அனுப்பப்படும்	சுரங்க மேலாளர்
வாகனம் செல்லும் பாதைகளில் இருந்து பாதுகாப்பான இடத்தில் எரிபொருள் நிரப்புதல் மேற்கொள்ளப்படும்	சுரங்க மேற்பார்வையாளர்

ஒரு குறிப்பிட்ட சம்பவத்தைத் தொடர்ந்து மண் மற்றும் நிலத்தடி நீர் மாசுபாட்டின் தேவைப்படும்.	சுரங்க மேலாளர்
கருத்தியல் நிலையில், சுரங்கக் குழிகள் மழை நீர் சேகரிப்பாக மாற்றப்படும். மீதமுள்ள பகுதி பசுமை அரண் மாக மாற்றப்படும்	சுரங்க மேலாளர்
திட்டப் பகுதிக்கு வெளியே வெளிப்புறக் குப்பைகள் இல்லை	சுரங்க மேற்பார்வையாளர்
சுற்றுலா நலங்கள் பாதிக்கப்படுவதைத் தடுக்க, திட்டப் பகுதியைச் சுற்றிலும் கேட்ச் குழிகள் / குடியேற்றப் பொறிகளுடன் கூடிய தோட்ட வடிகால்கள் அமைக்கப்பட வேண்டும்.	சுரங்க மேலாளர்
திட்டப் பகுதியின் சுற்றளவில் தடிமனான தோட்டங்கள் நடப்படும், இது தப்பிக்கும் தூசியைத் தடுக்கும், இது ஒலித் தடையாகவும் செயல்படும்.	சுரங்க மேலாளர்

ஆதாரம்: FAE & EIA ஒருங்கிணைப்பாளரால் முன்மொழியப்பட்டது

10.3 மேல் மண் / கழிவு மேலாண்மை

இப்பகுதியில் மேல் மண் இல்லை.

மேல்மண் உருவாக்கம் வடிவில் உள்ள அதிக சுமை, மேல்மண் நேரடியாக டிப்பர்களில் ஏற்றப்பட்டு, தாழ்வான பகுதிகளை நிரப்புவதற்கும் சமன் செய்வதற்கும் பயன்படுத்தப்படும்.

அகற்றப்பட்ட பொருள் முழுவதும் 100% பயன்படுத்தப்படும்

அட்டவணை 10.2: மண் மேலாண்மைக்கான முன்மொழியப்பட்ட கட்டுப்பாடுகள்

கட்டுப்பாடு	பொறுப்பு
திட்ட எல்லையில் இருந்து தோட்ட வடிகால் வழியாக வெளியேறும் மேற்பரப்பு சுரங்க குழிகளுக்கு திருப்பி விடப்படும்.	சுரங்க மேற்பார்வையாளர்
ஓட்டம் மற்றும் அரிப்பு அபாயத்தின் செறிவைக் குறைக்க, வடிகால் அமைப்புகளுடன் கூடிய சாலைகள் மற்றும் பிற அணுகல் சாலைகளை வடிவமைத்தல்	சுரங்க மேலாளர்
வண்டல் பொறிகளிலிருந்து வெற்று வண்டல் தோட்ட வடிகால் அமைப்பைப் பராமரிக்கவும், சரிசெய்யவும் அல்லது மேம்படுத்தவும்	சுரங்க மேலாளர்
மண்ணின் pH, EC, குளோரைடு, அளவு மற்றும் நீர் தாங்கும் திறன் ஆகியவற்றை சோதிக்கவும்	சுரங்க மேலாளர்

ஆதாரம்: FAE & EIA ஒருங்கிணைப்பாளரால் முன்மொழியப்பட்டது

10.4 நீர் மேலாண்மை

முன்மொழியப்பட்ட குவாரித் திட்டத்தில், கழிவுநீர் உற்பத்திக்கான எந்த செயல்முறையும் ஈடுபடவில்லை, இயந்திரங்கள் கழுவும் எண்ணெய் மற்றும் கிரீஸ் மட்டுமே எதிர்பார்க்கப்படுகிறது மற்றும் சுரங்க அலுவலகத்திலிருந்து உள்ளாட்டு கழிவுநீர் மட்டுமே எதிர்பார்க்கப்படுகிறது.

குவாரி செயல்பாடு 47மீ BGL ஆழம் வரை உத்தேசிக்கப்பட்டுள்ளது, அப்பகுதியில் நீர்மட்டம் 62மீ தரைமட்டத்திற்கு கீழே உள்ளது, எனவே முன்மொழியப்பட்ட திட்டங்கள் முழு குவாரி காலத்திலும் நிலத்தடி நீர் அட்டவணையை குறுக்கிடாது.

அட்டவணை 10.3: நீர் சூழலுக்கான முன்மொழியப்பட்ட கட்டுப்பாடுகள்

கட்டுப்பாட்டு	பொறுப்பு
நீர் விநியோகத்திற்காக குழி நீரின் மறுபயன்பாட்டை அதிகரிக்க	சுரங்க மேற்பார்வையாளர்
சுரங்கப் பகுதியின் நீர்ப்பிடிப்புப் பகுதிகளைக் கட்டுப்படுத்தவும், சுரங்கப் பகுதிகள் வழியாகத் தடையற்ற பகுதிகளில் இருந்து வெளியேறும் நீரை திசை திருப்பவும் தற்காலிக மற்றும் நிரந்தர தோட்ட வடிகால் அமைக்கப்படும்.	சுரங்க மேலாளர்
திட்டப் பகுதிக்கு வெளியே உள்ள இயற்கை வடிகால்/நல்லாக்கள்/புரோக்லெட்டுகள் சுரங்க நடவடிக்கைகளின் எந்த இடத்திலும் தொந்தரவு செய்யக்கூடாது.	சுரங்க மேலாளர்
திட்டப் பகுதியிலிருந்து நீர்நிலைகளில் கழிவுநீர் உற்பத்தி அல்லது வெளியேற்றம் இல்லை என்பதை உறுதிசெய்யவும்	சுரங்க மேற்பார்வையாளர்
திட்டப் பகுதியில் இருந்து உற்பத்தியாகும் வீட்டுக் கழிவுநீர் செப்டிக் டேங்க் மற்றும் சோக் பிட் அமைப்பில் அகற்றப்படும்.	சுரங்க மேற்பார்வையாளர்
மாதாந்திர அல்லது மழைக்குப் பிறகு, நீர் மேலாண்மை கட்டமைப்புகள் மற்றும் அமைப்புகளின் செயல்திறனுக்கான ஆய்வு	சுரங்க மேலாளர்
மத்திய மாசுக் கட்டுப்பாட்டு வாரியத்தால் (CPCB) குறிப்பிடப்பட்ட அளவுருக்களுக்கு நிலத்தடி நீர் மற்றும் மேற்பரப்பு நீர் கண்காணிப்பு	சுரங்க மேலாளர்

ஆதாரம்: FAE & EIA ஒருங்கிணைப்பாளரால் முன்மொழியப்பட்டது

10.5 காற்றின் தர மேலாண்மை

முன்மொழியப்பட்ட குவாரி நடவடிக்கையானது, தப்பியோடிய தூசியின் காரணமாக துகள்களின் செறிவுகளை அதிகரிக்கும். டிரக் நடமாட்டம் காரணமாக தூசி உருவாகும் வாய்ப்புள்ளதால், போக்குவரத்து சாலைகள், அருகாமையில் உள்ள அணுகு சாலைகள் ஆகியவற்றில் தினசரி தண்ணீர் தெளித்தல் மேற்கொள்ளப்படும். வெளியேற்றும் உமிழ்வுத் தேவைகளுக்கு இணங்க வாகனங்கள் முறையாகப் பராமரிக்கப்படுவது உறுதி செய்யப்படும்.

அட்டவணை 10.4: காற்று சூழலுக்கான முன்மொழியப்பட்ட கட்டுப்பாடுகள்

கட்டுப்பாட்டு	பொறுப்பு
தோண்டுதலின் போது தூசி உருவாகுவது தினசரி (இரண்டு முறை)வேலை செய்யும் பக்கத்தில் தண்ணீர் தெளிப்பதன் மூலம் குறைக்கப்படுகிறது.	சுரங்க மேலாளர்
ஈரமான துளையிடும் முறை / துளையிடும் போது தூசி உற்பத்தியைக் கட்டுப்படுத்த தூசி பிரித்தெடுக்கும் அமைப்புடன் பயிற்சிகள் செயல்படுத்தப்படும்.	சுரங்க மேலாளர்
காற்று மாசுபாடு மற்றும் ஒலி உருவாக்கத்தை குறைக்க சுரங்கங்களில் உள்ள உபகரணங்கள் மற்றும் இயந்திரங்களை இயக்குபவர் கையேட்டின்படி பராமரித்தல்	சுரங்க மேலாளர்

சுரங்க நடவடிக்கைகள் மற்றும் ஏற்றுக்கொள்ளப்பட்ட காற்று மாசுக்கட்டுப்பாட்டு நடவடிக்கைகளின் செயல்திறன் ஆகியவற்றால் ஏற்படும் பாதிப்பை அணுகுவதற்கு சுற்றுப்புற காற்றின் தர கண்காணிப்பு திட்டப் பகுதி மற்றும் சுற்றியுள்ள கிராமங்களில் மேற்கொள்ளப்பட்டது.	சுரங்க மேலாளர்
அனைத்து தொழிலாளர்களுக்கும் டஸ்ட் மாஸ்க் வழங்குதல்	சுரங்க மேலாளர்
திட்டப் பகுதியின் சுற்றளவில் பசுமை அரண் மேம்பாடு	சுரங்க மேலாளர்

ஆதாரம்: FAE & EIA ஒருங்கிணைப்பாளரால் முன்மொழியப்பட்டது

10.6 ஒலி மாசுக் கட்டுப்பாடு

வாகன இயக்கம், டிரக்குகளை ஏற்றுதல், துளையிடுதல் மற்றும் கல் சிதறல் நடவடிக்கைகள் காரணமாக இடைவிடாத இரைச்சல் அளவுகள் இருக்கும். இரவு நேரத்தில் எந்த சுரங்க நடவடிக்கைகளும் திட்டமிடப்படவில்லை.

அட்டவணை 10.5: ஒலி சூழலுக்கான முன்மொழியப்பட்ட கட்டுப்பாடுகள்

கட்டுப்பாடு	பொறுப்பு
இரைச்சலைத் தணிக்க திட்டப் பகுதியின் இடையக மண்டலம் (7.5 மீட்டர்) முழுவதும் அடர்த்தியான பசுமை அரண் உருவாக்குதல் மற்றும் அதுவே பராமரிக்கப்படும்.	சுரங்க மேலாளர்
சுரங்க இயந்திரங்களின் தடுப்பு பராமரிப்பு மற்றும் சத்தம் உருவாக்கத்தை கட்டுப்படுத்த தேய்ந்து போன பாகங்கள் மாற்றுதல்	சுரங்க மேற்பார்வையாளர்
இரைச்சலைக் குறைப்பதற்காக உள்ளமைக்கப்பட்ட சுரங்க உபகரணங்களைப் பயன்படுத்துதல்	சுரங்க மேலாளர்
சுரங்கங்களில் சத்தம் அதிகம் உள்ள பகுதிகளில் பணிபுரியும் தொழிலாளர்களுக்கு காது செருகிகளை வழங்குதல்	சுரங்க துணை
சுரங்க இயந்திரங்கள் மற்றும் போக்குவரத்து வாகனங்களுக்கு பயனுள்ள சைலன்சர்களை வழங்குதல்	சுரங்க மேலாளர்
ஹெச்இஎம்எம்முக்கு சவுண்ட் ப்ரூஃப் ஏசி ஆபரேட்டர் கேபின்களை வழங்குதல்	சுரங்க மேலாளர்
துளையிடுதலின் சத்தத்தைக் குறைக்க கூர்மையான துரப்பண பிட்கள் பயன்படுத்தப்படுகின்றன	சுரங்க மேற்பார்வையாளர்
வெடிப்பதில் இருந்து சத்தத்தைக் குறைக்க தாமதமான டெட்டனேட்டர்களைப் பயன்படுத்துவதன் மூலம் கட்டுப்படுத்தப்பட்ட வெடிக்கும் தொழில்நுட்பங்கள் பின்பற்றப்படுகின்றன.	சுரங்க மேலாளர்
சுரங்க நடவடிக்கைகள் மற்றும் ஏற்றுக்கொள்ளப்பட்ட இரைச்சல் கட்டுப்பாட்டு நடவடிக்கைகளின் செயல்திறன் ஆகியவற்றால் ஏற்படும் பாதிப்பை அணுகுவதற்காக திட்டப் பகுதியிலும் சுற்றியுள்ள கிராமங்களிலும் வருடாந்திர சுற்றுப்புற இரைச்சல் நிலை கண்காணிப்பு மேற்கொள்ளப்படுகிறது. கண்காணிப்பின் போது அவதானிப்புகளின் படி தேவைப்பட்டால் கூடுதல் இரைச்சல் கட்டுப்பாட்டு நடவடிக்கைகள் எடுக்கப்படும்	சுரங்க மேலாளர்

வெடிக்கும் போது ஏற்படும் தாமதங்களைப் பயன்படுத்தி அதிகபட்ச உடனடி கட்டணத்தைக் குறைக்கவும்	சுரங்க துணை கண்காணிப்பாளர்
துளையிடும் முறை மற்றும்/அல்லது லேஅவுட் தாமதப்படுத்துதல் அல்லது துளை சாய்வை மாற்றுவதன் மூலம் சுமை மற்றும் இடைவெளியை மாற்றவும்	சுரங்க மேலாளர்
சத்தம் அல்லது அதிர்வு கண்காணிப்பை மேற்கொள்ளுங்கள்	சுரங்க மேலாளர்

ஆதாரம்: FAE & EIA ஒருங்கிணைப்பாளரால் முன்மொழியப்பட்டது

10.7 தரை அதிர்வு மற்றும் பறக்கும் பாறை கட்டுப்பாடு

அட்டவணை 10.6: தரை அதிர்வுகள் மற்றும் பறக்கும் பாறைகளுக்கான முன்மொழியப்பட்ட கட்டுப்பாடுகள்

கட்டுப்பாடு	பொறுப்பு
DGMS இன் பரிந்துரைக்கப்பட்ட தரங்களுக்குள் PPV மதிப்பை (8Hz க்கு கீழே) பராமரிக்க தாமதமான டெட்டனேட்டர்களைப் பயன்படுத்தி கட்டுப்படுத்தப்பட்ட வெடிப்பு மேற்கொள்ளப்படும்.	சுரங்க மேலாளர்
துளையிடுதல் மற்றும் வெடித்தல் ஆகியவை தகுதி வாய்ந்த நபர்களின் மேற்பார்வையின் கீழ் மேற்கொள்ளப்படும்	சுரங்க மேலாளர்
வெடிப்பின் போது ஏதேனும் முரண்பாடுகளைத் தவிர்ப்பதற்காக சட்டப்பூர்வ சுரங்க மேலாளரின் மேற்பார்வையின் கீழ் சட்டப்பூர்வ தகுதிவாய்ந்த பிளாஸ்டர் மூலம் துளைகளை சரியான முறையில் சரி செய்ய வேண்டும்.	சுரங்க மேலாளர்
மிஸ்பயர்/பறக்கும் பாறைகளைத் தவிர்க்க பொருத்தமான இடைவெளி மற்றும் பாரம் பராமரிக்கப்படும்	மேலாளர் சுரங்கங்கள்
நில அதிர்வுகளைக் கட்டுப்படுத்த வெடிப்புத் துளைகளின் எண்ணிக்கை கட்டுப்படுத்தப்படும்	மேலாளர் சுரங்கங்கள்
மதிய நேரத்தில் மட்டுமே வெடி வைத்தல் நடத்தப்படும்	சுரங்க துணை
சத்தம் அல்லது அதிர்வு கண்காணிப்பை மேற்கொள்வது	சுரங்க மேலாளர்
வெடித்தல் துளைகள் துளையின் ஆழத்திற்கு போதுமான அளவு தண்டுகள் மற்றும் பொருத்தமான கோணப் பொருட்களுடன் தண்டு இருப்பதை உறுதி செய்யவும்	சுரங்க மேற்பார்வையாளர்

ஆதாரம்: FAE & EIA ஒருங்கிணைப்பாளரால் முன்மொழியப்பட்டது

10.8 உயிரியல் சுற்றுச்சூழல் மேலாண்மை

திட்டமிடல் மற்றும் செயல்படுத்தும் கட்டத்தில் தகுந்த மேலாண்மை நடவடிக்கைகளை மேற்கொள்வதன் மூலம் அப்பகுதியின் சூழலியல் பாதிப்பைத் தவிர்க்கத் தேவையான அனைத்து நடவடிக்கைகளையும் திட்ட ஆதரவாளர் எடுப்பார். சுரங்கத்தின் போது, திட்டச் சுற்றளவு, பாதுகாப்புத் தடை மண்டலம், குவாரி செய்யப்பட்ட பகுதியின் மேல் பெஞ்சுகள் போன்றவற்றில் அடர்த்தியான தோட்டங்கள் மேற்கொள்ளப்படும்.

அதன் நிர்வாகத்திற்காக பின்வரும் கட்டுப்பாட்டு நடவடிக்கைகள் முன்மொழியப்பட்டு சுரங்க மேலாளரின் பொறுப்பாக இருக்கும்.

- திட்டப் பகுதியின் பாதுகாப்புத் தடுப்புச் சுவர் முழுவதும் பசுமை அரண் மேம்பாடு

- பசுமை அரண் மேம்பாட்டுத் திட்டத்தை செயல்படுத்தவும் உத்தேசிக்கப்பட்டுள்ளது. ஒவ்வொரு பருவத்திற்கும் பிந்தைய தோட்ட நிலை தொடர்ந்து சரிபார்க்கப்படும்.
- மரக்கன்றுகளின் உயிர்வாழ்வைத் தடுக்கும் முக்கிய பண்புக்கூறுகள் தப்பியோடிய தூசி ஆகும், இந்த தப்பிக்கும் தூசியை இழுத்துச் செல்லும் சாலைகளில் தண்ணீர் தெளிப்பதன் மூலமும், புதிதாக நடப்பட்ட பகுதிக்கு அருகில் ஒரு தெளிப்பான் அலகு நிறுவுவதன் மூலமும் கட்டுப்படுத்தலாம்.
- ஆண்டு வாரியாக பசுமை அரண் மேம்பாடு பதிவு செய்யப்பட்டு கண்காணிக்கப்படும்,
 - தோட்டப் பரப்பின் அடிப்படையில்.
 - தோட்டக் காலம்
 - தோட்ட வகை
 - செடிகளுக்கு இடையே இடைவெளி
 - உரம் மற்றும் உரங்களின் வகை மற்றும் அதன் காலங்கள்
 - லாப்பிங் காலம், நீர்ப்பாசன இடைவெளி
 - உயிர் பிழைப்பு விகிதம்
 - தோட்ட அடர்த்தி
- இறுதி மறுசீரமைப்புத் திட்டம், பசுமை அரண் ம் மற்றும் நீர் தேக்கத்தின் மூலம் தாவரங்கள் மற்றும் சிறு விலங்கினங்களின் குடியேற்றத்தின் வளர்ச்சிக்கான இணக்கமான சூழலை விட்டுச் செல்கிறது. சுரங்க வாழ்க்கையின் முடிவில் திட்டத்தில் உருவாக்கப்பட்ட பசுமை அரண் ம் மற்றும் நீர்த்தேக்கம் ஆகியவை சுரங்கத்திற்குப் பிந்தைய காலத்தில் திட்டப் பகுதிக்கு பறவைகள் மற்றும் விலங்குகளை ஈர்க்கும்.

10.8.1 பசுமை அரண் மேம்பாட்டுத் திட்டம்

சுமார் 2500 எண்கள். சுரங்கத் திட்ட காலத்திற்குப் பயன்படுத்தப்பட்ட சுரங்கக் குத்தகைப் பகுதியின் பாதுகாப்புத் தடையில் 80% உயிர்வாழும் விகிதத்துடன் மரக்கன்றுகள் நடப்பட உத்தேசிக்கப்பட்டுள்ளது. இப்பகுதியில் சுரங்க நடவடிக்கையால் ஏற்படும் நில பயன்பாட்டு மாற்றங்களைக் கருத்தில் கொண்டு பசுமை அரண் மேம்பாட்டுத் திட்டம் தயாரிக்கப்பட்டுள்ளது.

அட்டவணை 10.7 முன்மொழியப்பட்ட பசுமை அரண் நடவடிக்கைகள்

ஆண்டு	நடவு செய்ய முன்மொழியப்பட்ட மரங்கள்	நடவு செய்ய வேண்டிய பகுதி	இனத்தின் பெயர்
I	2500	பாதுகாப்பு தடை, பயன்படுத்தப்படாத பகுதிகள் மற்றும் அருகிலுள்ள கிராம சாலைகள்	வேம்பு, பொங்கமியா பின்னா, கேசவரினா போன்றவை

ஆதாரம்: அங்கீகரிக்கப்பட்ட சுரங்கத் திட்டத்தின் கருத்தியல் திட்டம் & FAE மற்றும் EIA ஒருங்கிணைப்பாளரால் முன்மொழியப்பட்டது.

பசுமை அரண் மேம்பாட்டுத் திட்டத்தின் நோக்கங்கள்:

- குவாரி பகுதியின் சுற்றளவில் பசுமை அரணை வழங்கவும், அருகிலுள்ள பகுதிகளில் தூசி பரவுவதை எதிர்த்துப் போராடவும்,
- மண்ணின் அரிப்பைப் பாதுகாத்தல், நிலத்தடி நீர் ரீசார்ஜ் செய்வதை அதிகரிக்க ஈரப்பதத்தைப் பாதுகாத்தல்,
- பிரதேசத்தின் சூழலியலை மீட்டமைத்தல், உள்ளூராட்சியின் அழகியல் அழகை மீட்டமைத்தல் மற்றும் உள்ளூர் சமூகத்தின் தீவனம், எரிபொருள் மற்றும் மரத்தின் தேவைகளை பூர்த்தி செய்தல். தோட்டத்திற்கு பரிந்துரைக்கப்பட்ட இனங்கள்

10.8.2 தோட்டத்திற்கு பரிந்துரைக்கப்பட்ட இனங்கள்

தோட்டத்திற்கான இனங்களைப் பரிந்துரைக்கும்போது பின்வரும் புள்ளிகள் பரிசீலிக்கப்பட்டுள்ளன:

- உயிர் பன்முகத்தன்மையை உருவாக்குதல்.
- வேகமாக வளரும், அடர்த்தியான விதான உறை, வற்றாத மற்றும் பசுமையான பெரிய இலை பகுதி,
- இயற்கை வளர்ச்சியில் பெரிய பாதிப்புகள் இல்லாமல் மாசுக்களை உறிஞ்சுவதில் திறமையானது

அட்டவணை 10.8: பசுமை அரணை நடவு செய்ய பரிந்துரைக்கப்பட்ட இனங்கள்

வ.எண்	தாவரத்தின் பெயர் (தாவரவியல்)	குடும்பப் பெயர்
1	ஏகல் மார்மெலோஸ்	வில்வம்
2	பெளஹினியா ரேஸ்மோஸ்	ஆத்தி
3	காசியா ராக்ஸ்பர்கி	செங்கோன்றை
4	போராசஸ் ஃபிளாபெல்லிஃபர்	பனை
5	பொங்கமியா பின்னடா	புங்கம்

ஆதாரம்: FAE & EIA ஒருங்கிணைப்பாளரால் முன்மொழியப்பட்டது

10.9 தொழில் பாதுகாப்பு மற்றும் சுகாதார மேலாண்மை

தொழில் பாதுகாப்பு மற்றும் ஆரோக்கியம் உற்பத்தித்திறன் மற்றும் முதலாளி-பணியாளர் நல்ல உறவு ஆகியவற்றுடன் மிக நெருக்கமாக தொடர்புடையது. குவாரிகளில் தொழில்சார் சுகாதார பாதிப்பின் முக்கிய காரணிகள் தப்பியோடிய தூசி மற்றும் சத்தம். சுரங்கச் சட்டம் 1952 மற்றும் சுரங்க விதிகள் 1955 விதி 29ன் படி குவாரி செயல்பாட்டின் போது பணியாளர்களின் பாதுகாப்பு மற்றும் சுரங்க உபகரணங்களின் பராமரிப்பு ஆகியவை கவனிக்கப்படும். தூசி, சத்தம் மற்றும் அதிர்வு காரணமாக தொழிலாளர்களின் ஆரோக்கியத்தில் எந்தவிதமான பாதகமான விளைவுகளையும் தவிர்க்க போதுமான நடவடிக்கைகள் வழங்கப்பட்டுள்ளன.

10.9.1 மருத்துவ கண்காணிப்பு மற்றும் பரிசோதனைகள் -

- தூசி மற்றும் இரைச்சலின் வெளிப்பாட்டின் மூலம் மோசமடையக்கூடிய நிலைமைகளைக் கொண்ட தொழிலாளர்களைக் கண்டறிதல் மற்றும் ஆரோக்கியத்தில் ஏற்படும் மாற்றங்களைத் தீர்மானிப்பதற்கான அடிப்படை நடவடிக்கைகளை நிறுவுதல்.
- சத்தத்தின் விளைவை தொழிலாளர்களிடம் மதிப்பீடு செய்தல்
- தேவைப்படும் போது எடுக்கப்பட்ட திருத்த நடவடிக்கைகளை செயல்படுத்துதல்
- சுகாதார கல்வியை வழங்குதல்

சுரங்கத்தில் பணிபுரியும் தொழிலாளர்களின் சுகாதார நிலை, தொழில்சார் கண்காணிப்பு திட்டத்தின் கீழ் தொடர்ந்து கண்காணிக்கப்படும். இத்திட்டத்தின் கீழ், அனைத்து ஊழியர்களும் பணியின் போது விரிவான மருத்துவ பரிசோதனைக்கு உட்படுத்தப்படுகிறார்கள். மருத்துவப் பரிசோதனையானது சுரங்கச் சட்டம் 1952ன் கீழ் பின்வரும் சோதனைகளை உள்ளடக்கியது.

1 பொது உடல் பரிசோதனை மற்றும் இரத்த அழுத்தம்

1 எக்ஸ்ரே மார்பு மற்றும் ஈசிஜி

1 சளி பரிசோதனை

1 விரிவான வழக்கமான இரத்தம் மற்றும் சிறுநீர் பரிசோதனை

அனைத்து ஊழியர்களின் மருத்துவ வரலாறுகள் ஆண்டுதோறும் நிலையான வடிவத்தில் பராமரிக்கப்படும். அதன் பிறகு, பணியாளர்கள் ஆண்டுதோறும் மருத்துவ பரிசோதனைக்கு உட்படுத்தப்படுவார்கள். பின்வரும் சோதனைகள் ஊழியர்களின் மருத்துவ வரலாற்றின் தரவுத்தளத்தை மேம்படுத்திக்கொண்டே இருக்கும்.

அட்டவணை 10.9: மருத்துவ பரிசோதனை அட்டவணை

வ. எண்	செயல்பாடுகள்	1st ஆண்டு	2nd ஆண்டு	3rd ஆண்டு	4th ஆண்டு	5th ஆண்டு
1	ஆரம்ப மருத்துவ பரிசோதனை (சுரங்கத் தொழிலாளர்கள்)					
A	உடல் பரிசோதனை					
B	உளவியல் சோதனை					
C	ஆடியோமெட்ரிக் சோதனை					
D	சுவாச சோதனை					
2	□□□□□□□□ □□□□□□□□□□ □□□□□□□□ (□□□□□□□□ □□□□□□□□□□□□)					
A	உடல் பரிசோதனை - அப்					
B	ஆடியோமெட்ரிக் சோதனை					
C	கண் பரிசோதனை - அப்					
D	சுவாச சோதனை					

3	மருத்துவ முகாம் (சுரங்கத் தொழிலாளர்கள் மற்றும் அருகிலுள்ள கிராம மக்கள்)					
4	பயிற்சி (சுரங்கத் தொழிலாளர்கள்)					

மருத்துவப் பின்தொடர்தல்கள்:- பணியாளர்கள் வயது வாரியாக மூன்று இலக்குக்கு முக்களாகப் பிரிக்கப்படுவார்கள்:-

வயது குழு	சுரங்க விதிகள் 1955 இன் படி PME	சிறப்புத் தேர்வு
25 வருடங்களுக்கும் குறைவானது	மூன்று வருடங்களுக்கு ஒருமுறை	அவசர காலங்களில்
25 முதல் 40 வயது வரை	மூன்று வருடங்களுக்கு ஒருமுறை	அவசர காலங்களில்
40 வயதுக்கு மேல்	மூன்று வருடங்களுக்கு ஒருமுறை	அவசர காலங்களில்

நோய் கண்டறிதல்/விபத்து ஏற்பட்ட உடனேயே முதன்மையான மருத்துவ உதவி என்பது தடுப்பு அம்சங்களின் சாராம்சமாகும்.

10.9.2 முன்மொழியப்பட்ட தொழில்சார் ஆரோக்கியம் மற்றும் பாதுகாப்பு நடவடிக்கைகள் -

- சுரங்கத் தளத்தில் தொழிலாளர்கள் நீரிழப்பு ஏற்படாத வகையில் போதுமான குடிநீர் விநியோகம் செய்யப்படும்.
- வெளிர் நிறங்களைக் கொண்ட இலகுவான மற்றும் தளர்வான ஆடைகள் அணிய விரும்பப்படும்.
- இரைச்சல் கட்டுப்பாட்டு உத்திகளின் தேவையை தீர்மானிக்க சத்தம் வெளிப்பாடு அளவீடுகள் எடுக்கப்படும்.
- சுரங்கத் தொழிலாளர்களுக்கு தனிப்பட்ட பாதுகாப்பு உபகரணங்கள் வழங்கப்படும்.
- கேட்கும் பாதுகாப்பாளர்கள் அல்லது சத்தம் கட்டுப்பாட்டு கருவிகளில் ஏதேனும் சிக்கல்கள் இருந்தால் புகாரளிக்க மேற்பார்வையாளர் அறிவுறுத்தப்படுவார்.
- சத்தமில்லாத வேலை செயல்பாட்டில், வெளிப்பாடு நேரம் குறைக்கப்படும்.
- தூசி உருவாக்கும் ஆதாரங்கள் கண்டறியப்பட்டு முறையான கட்டுப்பாட்டு நடவடிக்கை எடுக்கப்படும்.
- அனைத்து தொழிலாளர்களுக்கும் அவ்வப்போது மருத்துவ பரிசோதனைகள் வழங்கப்படும்.
- நிர்வாகம் மற்றும் தொழிலாளர்களால் பாதுகாப்பு தொடர்பான DGMS சட்டங்கள், விதிகள் மற்றும் ஒழுங்குமுறைகளின் விதிகளை கண்டிப்பாக கடைபிடித்தல்.

- சாலையின் அகலம் இருக்கும் வாகனத்தின் அகலத்தை விட மூன்று மடங்கு அதிகமாக பராமரிக்கப்படுகிறது. போக்குவரத்து விதிகளின் குறியீடு அமல்படுத்தப்படும்.
- ஒப்பந்த வேலைகளை பொறுத்தமட்டில், ஒப்பந்ததாரர்கள் மற்றும் தொழிலாளர்களுக்கு பாதுகாப்பு குறியீடு அமல்படுத்தப்படும். அவர்கள் தொழிற்பயிற்சி நிலையங்களில் பயிற்சி அளித்த பின்னரே சட்டப்பூர்வ நபர்/அதிகாரிகளின் கடுமையான மேற்பார்வையின் கீழ் பணிபுரிய அனுமதிக்கப்படுவார்கள். அவர்களுக்கு அனைத்து தனிப்பட்ட பாதுகாப்பு உபகரணங்களும் வழங்கப்படும்.
- சுரங்கங்கள் மற்றும் பணியமர்த்தப்பட்ட நபர்களின் பாதுகாப்பு குறித்து விவாதிக்க ஒவ்வொரு மாதமும் பாதுகாப்பு குழு கூட்டம் ஏற்பாடு செய்யப்படும்.
- பணியாளர்கள் மற்றும் இணை குவாரி உரிமையாளர்களிடையே பாதுகாப்பு விழிப்புணர்வு மற்றும் நல்லிணக்கத்தை வளர்ப்பதற்காக வருடாந்திர சுரங்க பாதுகாப்பு வாரம் மற்றும் சுற்றுச்சூழல் வாரத்தை கொண்டாடுதல்.

படம் 10.1: சுரங்கத் தொழிலாளர்களுக்கான தனிப்பட்ட பாதுகாப்பு உபகரணங்கள்



10.9.3 உடல்நலம் மற்றும் பாதுகாப்பு பயிற்சி திட்டம்

இயந்திரங்களை திறம்படவும் திறமையாகவும் இயக்கவும் பராமரிக்கவும் ஆபரேட்டர்கள் மற்றும் துணை ஆபரேட்டர்கள் நிறுவனங்களுக்கு இயந்திர உற்பத்தியாளர்களுடன் இணைந்து நிறுவனம் ஒரு சிறப்பு தூண்டல் திட்டத்தை வழங்கும். மேற்பார்வையாளர்கள் மற்றும் அலுவலக ஊழியர்களுக்கான பயிற்சித் திட்டம்

மாநிலத்தில் உள்ள குழு தொழிற்பயிற்சி நிலையங்களில் ஏற்பாடு செய்யப்படும். சுரங்க நடவடிக்கைகளை சுற்றுச்சூழலுக்கு உகந்த முறையில் மேற்கொள்ள அனைத்து ஊழியர்களுக்கும் காலமுறை பயிற்சி அளிக்க சுற்றுச்சூழல் ஆலோசகர்களை ஈடுபடுத்துங்கள்.

அட்டவணை 10.10 பணியாளர்களுக்கு முன்மொழியப்பட்ட காலமுறை பயிற்சிகளின் பட்டியல்

பாடநெறி	பணியாளர்கள்	அதிர்வெண்	கால அளவு	அறிவுறுத்தல்
புதிதாக வேலைக்கு அமர்த்தும் பயிற்சி	அனைத்து புதிய பணியமர்த்தப்பட்டவர்களும் சுரங்க அபாயங்களுக்கு ஆளாகிறார்கள்	ஒருமுறை	ஒரு வாரம்	பணியாளர் உரிமைகள், மேற்பார்வையாளர் பொறுப்புகள், சுய மீட்பு சுவாச சாதனங்கள், போக்குவரத்து கட்டுப்பாடுகள், தொடர்பு அமைப்புகள், தப்பித்தல் மற்றும் அவசரகால வெளியேற்றம், தரை கட்டுப்பாடு அபாயங்கள், தொழில்சார் சுகாதார அபாயங்கள், மின் அபாயங்கள், முதலுதவி, வெடிபொருட்கள்
பணி பயிற்சி துளையிடுதல், வெடித்தல், ஸ்டெம்மிங், பாதுகாப்பு, சரிவு நிலைத்தன்மை, நீர் நீக்கம், சாலைப் பராமரிப்பு,	பணியாளர்களுக்கு புதிய பணி நியமனம்	புதியதுக்கு முன் பணிகள்	நிலையற்ற	பணி சார்ந்த உடல்நலம் மற்றும் பாதுகாப்பு நடைமுறைகள் மற்றும் பல்வேறு சுரங்க நடவடிக்கைகளுக்கான SOP. ஒதுக்கப்பட்ட பணிப் பணிகளில் மேற்பார்வையிடப்பட்ட நடைமுறை.
புத்துணர்ச்சி பயிற்சி	புதிய பயிற்சி பெற்ற அனைத்து ஊழியர்களும்	ஆண்டுதோறும்	ஒரு வாரம்	தேவையான சுகாதார மற்றும் பாதுகாப்பு தரநிலைகள் போக்குவரத்து கட்டுப்பாடுகள் தொடர்பு அமைப்புகள்

				தப்பிக்கும் வழிகள், அவசரகால வெளியேற்றங்கள் தீ எச்சரிக்கை தரை கட்டுப்பாடு அபாயங்கள் முதலுதவி மின் அபாயங்கள் விபத்து தடுப்பு வெடிபொருட்கள் சுவாச சாதனங்கள்
ஆபத்து பயிற்சி	அனைத்து சுரங்க பணியாளர்கள் வெளிப்பட்டது ஆபத்துகள்	ஒருமுறை	நிலையற் ற	அபாயத்தை அங்கீகரித்தல் மற்றும் தவிர்ப்பது அவசர வெளியேற்ற நடைமுறைகள் சுகாதார தரநிலைகள் பாதுகாப்பு விதிகள் சுவாச சாதனங்கள்

10.9.4 சுற்றுச்சூழல் மேலாண்மைக்கான பட்ஜெட் ஒதுக்கீடு -

சுற்றுச்சூழல் மேலாண்மைத் திட்டத்தைச் செயல்படுத்துவதற்கு நிறுவனத்தால் போதுமான பட்ஜெட் ஒதுக்கீடு செய்யப்பட்டுள்ளது. அட்டவணை 10.11 சுற்றுச்சூழல் பாதுகாப்புகள் மற்றும் கட்டுப்பாட்டு நடவடிக்கைகளை வெற்றிகரமாக கண்காணித்தல் மற்றும் செயல்படுத்துவதற்கான தொடர்ச்சியான செலவினங்களுக்கான ஒட்டுமொத்த முதலீட்டை வழங்குகிறது

. அட்டவணை 10.11: முன்மொழியப்பட்ட திட்டத்திற்கான EMP பட்ஜெட்

செயல்பாடுகள்	தணிப்பு நடவடிக்கை	செயல்படுத்துவதற்கான ஏற்பாடு	மூலதனம்	மீண்டும்
	ஹாலேஜ் சாலைக்கு இருபுறமும் சுருக்கம், தரம் மற்றும் வடிகா	டோசர் மற்றும் வடிகால் கட்டுமானத்தை வாடகைக்கு ரூ. 10,000/- ஹெக்டேருக்கு; மற்றும் ஆண்டு பராமரிப்பு @ ரூ. ஹெக்டேருக்கு 10,000/-	49939	49939
	நிலையான நீர் தெளிக்கும் ஏற்பாடுகள் + சொந்த தண்ணீர் டேங்கர்கள் மூலம் தண்ணீர் தெளித்தல்	நிலையான தெளிப்பான் நிறுவல் மற்றும் மூலதனத்திற்கான புதிய நீர் டேங்கர் செலவு; மற்றும் தண்ணீர் தெளித்தல் (ஒரு நாளைக்கு மூன்று முறை) மறுநிகழ்வுக்கான செலவு	800000	50000
	மஃபிள் பிளாஸ்டிக் - வெடிக்கும் போது பறக்கும் பாறைகளைக் கட்டுப்படுத்த	வெடிக்கும் முகம் மணல் பைகள் / ஸ்டீல் மெஷ் / பழைய டயர்கள் / பயன்படுத்திய கண்வெயர் பெல்ட்களால் மூடப்பட்டிருக்கும்	0	5000
காற்று சூழல்	ஈரமான துளையிடல் செயல்முறை / தனி தூசி பிரித்தெடுக்கும் அலகு கொண்ட சமீபத்திய சூழல் நட்பு துரப்பணம் இயந்திரம்	டஸ்ட் எக்ஸ்ட்ராக்டர் @ ரூ. 25,000/- ஒரு யூனிட் மூலதனமாக & @ ரூ. 2500 யூனிட் பராமரிப்புக்கான தொடர் செலவு - 4 யூனிட்கள்	100000	10000
	லாரிகள்/டிப்பர்கள்/டிராக்டர்களில் அதிக பாரம் ஏற்றக்கூடாது	பாதுகாப்பு காவலர் மூலம் கைமுறையாக கண்காணிப்பு	0	5000
	கல் ஏற்றிச் செல்லும் லாரிகள் தார்ப்பாய் மூலம் மூடப்படும்	லாரிகள் தார்ப்பாய் மூலம் மூடப்படுமா என்பதை கண்காணித்தல்	0	10000
	ML பகுதிக்குள் 20 km/hr வேக வரம்புகளை அமல்படுத்துதல்	ஸ்பீட் கவர்னர்களை நிறுவுதல் @ ரூ. 5000/- ஒரு டிப்பர்/டம்பர் பயன்படுத்தப்பட்டது - 5 யூனிட்கள்	25000	1250
	ஆர்டிஓ விதிமுறைகளின்படி வெளியேற்றும் புகைகளை வழக்கமான கண்காணிப்பு	கைமுறை உழைப்பால் வெளியேற்றும் புகைகளை கண்காணித்தல்	0	5000
	ML பகுதியில் இருந்து குறைந்தபட்சம் 200 மீ தூரத்திற்கு அணுகு சாலைகளை வழக்கமான துடைப்பு மற்றும் பராமரிப்பு	ஒரு ஹெக்டேருக்கு ரூ.10,000/தொழிலாளர் (ஒப்பந்த அடிப்படையில்) 2 தொழிலாளர்களுக்கான ஒதுக்கீடு	0	99878
	குவாரியின் வாயில் அருகே வீல் வாஷ் அமைப்பை நிறுவுதல்	நிறுவல் + பராமரிப்பு + மேற்பார்வை	50000	20000

இரைச்சல் சூழல்	போக்குவரத்து வாகனங்களின் இயக்கத்தின் போது சத்தத்தின் ஆதாரம் இருக்கும், இந்த முறையான பராமரிப்புக்கான ஹெச்எம்எம் சீரான இடைவெளியில் செய்யப்படும்..	இயக்கச் செலவில் ஒதுக்கீடு செய்யப்பட்டது	0	0
	சீரான இடைவெளியில் போக்குவரத்து வாகனங்கள் மற்றும் ஹெச்எம்எம் ஆகியவற்றின் எண்ணெய் மற்றும் கிரீசிங் செய்யப்படும்	இயக்கச் செலவில் ஒதுக்கீடு செய்யப்பட்டது	0	0
	அனைத்து வாகனங்களின் டீசல் இன்ஜின்களிலும் போதுமான சைலன்சர்கள் வழங்கப்படும்.	இயக்கச் செலவில் ஒதுக்கீடு செய்யப்பட்டது	0	0
	அனைத்து போக்குவரத்து வாகனங்களும் உடற்குதி சான்றிதழை வைத்திருப்பது உறுதி செய்யப்படும்.	இயக்கச் செலவில் ஒதுக்கீடு செய்யப்பட்டது	0	0
	தேவையான பாதுகாப்பு கருவிகள் மற்றும் கருவிகள் சார்ஜ் செய்யும் போது வெடிக்கும் இடத்திற்கு அருகில் போதுமான அளவில் வைக்கப்படும்.	OHS பகுதியில் ஏற்பாடு செய்யப்பட்டுள்ளது	0	0
	லைன் ட்ரில்லிங் எல்லை முழுவதும் பிபிவியை வெடிக்கும் செயல்பாட்டிலிருந்து குறைக்கவும் மற்றும் கட்டுப்படுத்தப்பட்ட வெடிவைச் செயல்படுத்தவும்.	இயக்கச் செலவில் ஒதுக்கீடு செய்யப்பட்டது	0	0
	வெடிப்புக்கு முன் முறையான எச்சரிக்கை அமைப்பு பின்பற்றப்பட்டு, வெடிப்புக்கு முன் அப்பகுதியை அகற்றுவது உறுதி செய்யப்படும்.	சுரங்க துணை / பிளாஸ்டர் / திறமையான நபர் மூலம் விசில் ஊதுதல்	0	0
	போர்ட்டபிள் பிளாஸ்டர் கொட்டகைக்கான ஏற்பாடு	போர்ட்டபிள் பிளாஸ்டிங் தங்குமிடம் நிறுவுதல்	50000	2000
	NONEL Blasting தரை அதிர்வு மற்றும் பாறைகளை பறக்க கட்டுப்படுத்த பயிற்சி செய்யப்படும்	ரூ. 6 டன் வெடித்த பொருளுக்கு 30/-	0	2775877
கழிவு மேலாண்மை	கழிவு மேலாண்மை (செலவு எண்ணெய், கிரீஸ் போன்றவை)	அங்கீகரிக்கப்பட்ட நிறுவனம் மூலம் வீட்டுக் கழிவுகளை சேகரித்தல் மற்றும் அகற்றுதல்	5000	20000
		குப்பை தொட்டிகளை நிறுவுதல்	5000	2000

	பயோ டாய்லெட்டுகள் சரங்க குத்தகைக்கு வெளியே உரிமையாளரின் நிலத்திலேயே கிடைக்கும்	இயக்கச் செலவில் ஒதுக்கீடு செய்யப்பட்டது	0	0
சுரங்க மூடல்	1. முற்போக்கான மூடல் செயல்பாடு - மேற்பரப்பு ரன்ஆஃப் மேலாண்மை	வடிகால் வசதி @ ரூ. 10,000/- ஹெக்டேருக்கு பராமரிப்புடன் ரூ. 5,000/- ஆண்டுக்கு	49939	5000
	2. முற்போக்கான மூடல் நடவடிக்கை குவாரி பகுதிக்கு கம்பி வேலி அமைக்கப்படும்.	ஒரு ஹெக்டேருக்கு வேலி அமைக்கும் விலை ரூ. 2,00,000/- பராமரிப்புடன் ஆண்டுக்கு ரூ 10,000/-	998780	10000
	3. முற்போக்கான மூடல் நடவடிக்கை பசுமைப் அரண்மேம்பாடு - ஒரு ஹெக்டேருக்கு 500 மரங்கள் - 1500 மரங்களுக்கான முன்மொழிவு - (330 குத்தகை பகுதியின் உள்ளே & 1170 குத்தகை பகுதிக்கு வெளியே)	தள அனுமதி, நிலம் தயாரித்தல், குழி தோண்டுதல் / அகழிகள், மண் திருத்தங்கள், குத்தகை பகுதிக்குள் நடவு செய்வதற்கு ஒரு செடிக்கு 200 (மூலதனம்) மற்றும் ஒரு செடி பராமரிப்புக்கு @ 30 (தொடர்ச்சியான) மரக்கன்றுகளை நடவு செய்தல்	206000	30900
		குத்தகை பகுதிக்கு வெளியே தோட்டத்திற்கு அவென்யூ பிளான்டேஷன் @ 300 ஆலைக்கு (மூலதனம்) மற்றும் ஒரு ஆலை பராமரிப்புக்கு @ 30 (தொடர்ந்து)	360000	36000
	4. கடந்த ஆண்டு அங்கீகரிக்கப்பட்ட சுரங்கத் திட்டத்தின்படி இறுதி சுரங்க மூடல் நடவடிக்கையை செயல்படுத்துதல்	பசுமை அரண் வேலி, மாலை வடிகால் என மூடும் நடவடிக்கைகள். *இறுதி மூடல் நடவடிக்கைகளுக்காக முன்மொழியப்பட்ட மூடல் செலவில் 15% இறுதி சுரங்க மூடல் கட்டத்தில் செலவிடப்படும் - கடந்த ஆண்டு	129750	0
	5. பசுமை நிதிக்கான பங்களிப்பு. TNMMCR 1959 இன் படி, விதி 35 A	பசுமை நிதிகளுக்கான பங்களிப்பு @ Seigniorage கட்டணத்தில் 10% EMP பட்ஜெட்டின் ஒரு பகுதியாக குறிப்பிடப்படுகிறது மற்றும் திட்ட தளத்தில் செயல்படுத்தப்பட வேண்டிய அவசியமில்லை.	9608805	0

8EC, சுரங்கத் திட்டம் & DGMS நிபந்தனையை செயல்படுத்துதல்	SEAC TN ஆல் MoM பின் இணைப்பு II இல் குறிப்பிட்டுள்ளபடி நீலப் பின்னணி மற்றும் வெள்ளை எழுத்துக்களுடன் அளவு 6' X 5'	சுற்றுச்சூழல் நிலைமைகளைக் குறிப்பிடும் நிரந்தரக் கட்டமைப்பாக குவாரி நுழைவாயிலில் நிலையான காட்சிப் பலகை	10000	1000
	EC நிபந்தனைகளின் இணக்க அறிக்கைக்காக ஒவ்வொரு 6 மாதங்களுக்கும் காற்று, நீர், சத்தம் மற்றும் மண் தர மாதிரிகள்	CPCB விதிமுறைகளின்படி 2 அரையாண்டு இணக்கம் - ஆய்வக கண்காணிப்பு அறிக்கை சமர்ப்பித்தல்	0	50000
	தொழிலாளர்களுக்கு தனிப்பட்ட பாதுகாப்பு உபகரணங்கள் வழங்கப்படும்	PPE வழங்குதல் @ ரூ. 4000/- ஒரு பணியாளருக்கு தேய்மானம் மற்றும் தேய்மானத்தின் அடிப்படையில் திரும்பத் திரும்ப (ஒரு ஊழியருக்கு @ ரூ. 1000/-) - 33 பணியாளர்கள்	132000	33000
	தொழிலாளர்களுக்கு மருத்துவ பரிசோதனை செய்யப்படும்	IME & PME உடல்நலப் பரிசோதனை @ ரூ. ஒரு ஊழியருக்கு 1000/-	0	33000
	முதலுதவி வசதி செய்து தரப்படும்	ஹெக்டேருக்கு 2 கருவிகள் வழங்குதல் @ ரூ. 2000/-	0	9987.8
	சுரங்க இடத்தில் பாதுகாப்பு முன்னெச்சரிக்கை பலகைகள், பலகைகள் இருக்கும்.	பலகைகள் மற்றும் பலகைகளுக்கான ஏற்பாடு	10000	2000
	போக்குவரத்து போக்குவரத்து வழித்தடங்களில் பார்க்கிங் வசதி இல்லை. மலையின் தெற்குப் பகுதியில் வாகனங்கள் / ஹெச்எம்எம்களுக்கு தனி ஏற்பாடு செய்யப்படும். போக்குவரத்து நிர்வாகத்திற்காக கொடிகள் பயன்படுத்தப்படும்	தங்குமிடம் மற்றும் கொடிகளுடன் வாகன நிறுத்துமிடம் @ ரூ. 50,000/- ஒரு ஹெக்டேர் திட்டம் மற்றும் ரூ. 10,000/- பராமரிப்பு செலவாக	249695	10000
	சுரங்கங்கள் மற்றும் சுரங்க நுழைவாயிலில் சிசிடிவி கேமராக்கள் பொருத்துதல்	கேமரா 4 எண்கள், DVR, இணைய வசதியுடன் கூடிய மானிட்டர்	30000	5000
	சுரங்கத் திட்டத்தின்படி செயல்படுத்துதல் மற்றும் பாதுகாப்பான குவாரி வேலை செய்வதை உறுதி செய்தல்	MMR, 1961 இன் விதிமுறைகள் 34 / 34 (6) இன் கீழ் சுரங்க மேலாளர் (1st Class / 2nd Class / Mine Foreman) மற்றும் MMR, 1961 இன் விதிமுறை 116 இன் கீழ் மைனிங் மேட் @ 40,000/- மேலாளருக்கு & @ 25,000/- ஃபோர்மேன் / Mate	0	780000

CER	MoEF &CC OM இன் படி 22-65/2017-IA.III தேதி 25.02.2021	பின்வரும் ஸ்லைடுகளில் விரிவான விளக்கம் மற்றும் MoeEF & CC OM இன் படி பட்ஜெட் ஒதுக்கீடு சேர்க்கப்பட்டுள்ளது	500000	0														
மொத்தம்			3685353	4069931.8														
<p>சுரங்கத் திட்டத்தில் குறிக்கப்பட்ட செலவு ஏற்கனவே விவாதிக்கப்பட்டுள்ளது, எனவே இது ஐந்து ஆண்டுகளுக்கான மொத்த சுற்றுச்சூழல் மேலாண்மை திட்ட செலவில் சேர்க்கப்படவில்லை.</p> <table border="1" style="margin-left: auto; margin-right: auto;"> <thead> <tr> <th>ஆண்டு</th> <th>மொத்த செலவு</th> </tr> </thead> <tbody> <tr> <td>1st</td> <td>₹ 77,55,285</td> </tr> <tr> <td>2nd</td> <td>₹ 42,73,428</td> </tr> <tr> <td>3rd</td> <td>₹ 44,87,100</td> </tr> <tr> <td>4th</td> <td>₹ 47,11,455</td> </tr> <tr> <td>5th</td> <td>₹ 50,76,778</td> </tr> <tr> <td>மொத்தம்</td> <td>263 lakhs</td> </tr> </tbody> </table> <p>செலவு பணவீக்கம் ஆண்டுக்கு 5% குறிப்பு: இந்த சுற்றுச்சூழல் மேலாண்மைத் திட்டச் செலவு பொது ஆலோசனைக் கருத்துக்களுக்கு ஏற்ப மாறுபடும்</p> <p>10.10 முடிவு –</p> <p>சுரங்க நடவடிக்கைகளின் பல்வேறு அம்சங்கள் பரிசீலிக்கப்பட்டு அது தொடர்பான பாதிப்புகள் மதிப்பீடு செய்யப்பட்டன. சுற்றுச்சூழல் கவலைகளைத் தணிக்க சாத்தியமான அனைத்து வழிகளையும் கருத்தில் கொண்டு, சுற்றுச்சூழல் மேலாண்மைத் திட்டம் தயாரிக்கப்பட்டு, அதற்கான நிதியும் ஒதுக்கப்பட்டுள்ளது. EMP மாறும், நெகிழ்வானது மற்றும் அவ்வப்போது மதிப்பாய்வுக்கு உட்பட்டது. முக்கிய சுற்றுச்சூழல் பாதிப்புகள் தொடர்புடைய திட்டத்திற்கு, EMP வழக்கமான மதிப்பாய்வில் இருக்கும். திட்டத்திற்குப் பொறுப்பான மூத்த நிர்வாகம், EMP பயனுள்ளதாகவும் பொருத்தமானதாகவும் இருப்பதை உறுதி செய்வதற்காக EMP மற்றும் அதைச் செயல்படுத்துவது பற்றிய மதிப்பாய்வை நடத்தும். இவ்வாறு, EMP இல் குறிப்பிடப்பட்டுள்ள அனைத்து இலக்குகளையும் நிறைவேற்ற சரியான நடவடிக்கைகள் எடுக்கப்படும் மற்றும் ஆய்வுப் பகுதியில் இந்த திட்டம் நேர்மறையான தாக்கத்தை ஏற்படுத்தும்.</p>					ஆண்டு	மொத்த செலவு	1 st	₹ 77,55,285	2 nd	₹ 42,73,428	3 rd	₹ 44,87,100	4 th	₹ 47,11,455	5 th	₹ 50,76,778	மொத்தம்	263 lakhs
ஆண்டு	மொத்த செலவு																	
1 st	₹ 77,55,285																	
2 nd	₹ 42,73,428																	
3 rd	₹ 44,87,100																	
4 th	₹ 47,11,455																	
5 th	₹ 50,76,778																	
மொத்தம்	263 lakhs																	

அத்தியாயம் 11: சுருக்கம் மற்றும் முடிவு

MoEF & CC அறிவிப்பின்படி (S.O. 3977 (E)) திரு. R.P. ராகுல் சாதாரண கல் மற்றும் கிராவல் குவாரி (அளவு 4.99.39 ஹெக்டேர்) "B" பிரிவின் கீழ் வருகிறது.

இப்போது, 04.09.2018 & 13.09.2018 தேதியிட்ட உத்தரவின்படி, மாண்புமிகு தேசிய பசுமைத் தீர்ப்பாயம், புது தில்லி, ஓ.ஏ. 2018 இன் எண். 173 & ஓ.ஏ. 2016 இன் எண், 186 மற்றும் MoEF & CC அலுவலக குறிப்பாணை F. எண். L-11011/175/2018-IA-II (M) தேதி: 12.12.2018 EIA, EMP ஆகியவற்றின் தேவையை தெளிவுபடுத்தியது, எனவே, அனைத்துப் பகுதிகளுக்கும் பொது ஆலோசனை 5 முதல் 25 ஹெக்டேர் பகுதி B-1 இல் விழுகிறது மற்றும் SEAC/ SEIAA மற்றும் குழும நிலைமைக்காக மதிப்பிடப்பட்டது.

பொது மற்றும் பிற பங்குதாரர்களின் பரிந்துரைகளுக்காக விரிவான வரைவு EIA EMP அறிக்கை தயாரிக்கப்பட்டுள்ளது மற்றும் இறுதி EIA EMP அறிக்கை பொது ஆலோசனையின் முடிவுகளின் அடிப்படையில் தயாரிக்கப்பட்டு அதன் விளைவு EMP அறிக்கையில் இணைக்கப்படும்.

சுற்றுச்சூழல் கண்காணிப்பு மற்றும் தணிக்கை பொறிமுறையானது திட்டம் தொடங்குவதற்கு முன்னும் பின்னும் பரிந்துரைக்கப்பட்டது, தேவைப்பட்டால், EIA கணிப்புகளின் துல்லியம் மற்றும் பரிந்துரைக்கப்பட்ட தணிப்பு நடவடிக்கைகளின் செயல்திறனை சரிபார்க்க.

EIA ஆய்வின் முக்கிய நோக்கம், குழும குவாரிகளால் ஆய்வுப் பகுதியில் ஏற்படும் ஒட்டுமொத்த தாக்கத்தை அளவிடுவது மற்றும் ஒவ்வொரு தனிப்பட்ட குத்தகைக்கும் பயனுள்ள தணிப்பு நடவடிக்கைகளை உருவாக்குவது ஆகும். உமிழ்வு ஆதாரங்கள், உமிழ்வு கட்டுப்பாட்டு கருவிகள், பின்னணி காற்றின் தர அளவுகள், வானிலை அளவீடுகள், சிதறல் மாதிரி மற்றும் கழிவுநீர் வெளியேற்றம், தூசி உருவாக்கம் போன்ற மாசுபாட்டின் அனைத்து அம்சங்களையும் பற்றிய விரிவான கணக்கு இந்த அறிக்கையில் விவாதிக்கப்பட்டுள்ளது. மார்ச் 2024 - மே 2024 வரையிலான மாதங்களில் பல்வேறு சுற்றுச்சூழல் கூறுகளுக்காக அடிப்படை கண்காணிப்பு ஆய்வு மேற்கொள்ளப்பட்டது, இதனால் குழும குவாரி திட்டங்களால் சுற்றுச்சூழலில் எதிர்பார்க்கப்படும் பாதிப்புகளை மதிப்பிடவும், முன்மொழியப்பட்ட திட்டத்தால் ஏற்படக்கூடிய பாதகமான பாதிப்புகளுக்கு தகுந்த தணிப்பு நடவடிக்கைகள் தனித்தனியாக பரிந்துரைக்கப்படுகிறது. அத்தியாயம் 10-ன் கீழ் அந்தந்த முன்மொழியப்பட்ட திட்டத்திற்கு.

திட்ட ஆதரவாளர் தேவையான அனுமதிகளைப் பெறுவதை உறுதிசெய்கிறார் மற்றும் விதிகள் மற்றும் விதிமுறைகளின்படி குவாரிகள் மேற்கொள்ளப்படும். TNPCB இலிருந்து EC, CTO ஐப் பெற்று, குத்தகைப் பத்திரத்தை நிறைவேற்றி, DGMS அனுமதியைப் பெற்ற பிறகு, அங்கீகரிக்கப்பட்ட சுரங்கத் திட்டத்தின்படி சுரங்க நடவடிக்கைகள் படிப்படியாக மேற்கொள்ளப்படும் மற்றும் பணிபுரியும் திறமையான நபர்களின் மேற்பார்வையின் கீழ் பணி மேற்கொள்ளப்படும்.

ஒட்டுமொத்தமாக, EIA அறிக்கையானது, திட்டம் தொடங்கப்பட்ட பிறகு அனைத்து சுற்றுச்சூழல் தரநிலைகள் மற்றும் சட்டங்களுக்கு இணங்குவதாகவும், செயல்பாட்டு நிலை குறைப்பு நடவடிக்கைகள் செயல்படுத்தப்படும் என்றும் கணித்துள்ளது.

சுரங்க நடவடிக்கைகள் சுற்றுச்சூழல் மற்றும் சமூகப் பொருளாதாரத்தில் சாதகமான தாக்கத்தை ஏற்படுத்துகின்றன, அதாவது நிலப்பரப்பு மேம்பாடு, துணை தயாரிப்பாக நீர், பொருளாதார மேம்பாடு மற்றும் சிறந்த பொது சேவைகள், சந்தை தேவைக்கேற்ப சாதாரண கல் வழங்குதல்.

நிலையான மற்றும் நவீன சுரங்கமானது, சுரங்கச் செயல்பாட்டின் நேர்மறையான தாக்கத்தைக் காண்பதற்கும், திட்டத்தில் கிட்டத்தட்ட 33 பேருக்கும் நேரடியாகவும், மறைமுகமாக சுமார் 73 பேருக்கும் நிலையான வேலைவாய்ப்பை வழங்குவதற்கும் வழிவகுக்கிறது.

விவாதிக்கப்பட்டபடி, பல்வேறு மாசுகளை அனுமதிக்கப்பட்ட வரம்புகளுக்குள் வைத்திருக்க போதுமான தடுப்பு நடவடிக்கைகள் எடுக்கப்படுவதால், முன்மொழியப்பட்ட குவாரிகள் அப்பகுதியின் சூழலியலுக்கு குறிப்பிடத்தக்க தாக்கத்தை ஏற்படுத்தாது என்று உறுதியாகக் கூறலாம். திரு. R.P. ராகுல் சாதாரண கல் மற்றும் கிராவல் குழும குவாரிகளில் (பரப்பு - 13.84.11 ஹெக்டேர்) வெளியிடப்படும் மாசுபாட்டிற்கான உயிரியல் குறிகாட்டிகளாக செயல்படுவதோடு, அப்பகுதியைச் சுற்றியுள்ள பசுமை அரண் மேம்பாடு ஒரு பயனுள்ள மாசுபாட்டைத் தணிக்கும் நுட்பமாக எடுத்துக் கொள்ளப்படும்.

அத்தியாயம் 12: ஆலோசகர்களை வெளிப்படுத்துதல்

திட்ட ஆதரவாளர் திரு. R.P. ராகுல் சாதாரண கல் & கிராவல் குவாரி இந்திய தரக் கவுன்சிலின் கீழ் அங்கீகாரம் பெற்ற நிறுவனமான M/s ஜியோ எக்ஸ்ப்ளோரேஷன் மற்றும் மைனிங் சொல்யூஷன்ஸ் - கல்வி மற்றும் பயிற்சிக்கான தேசிய அங்கீகார வாரியம், புது தில்லி, EIA ஆய்வை மேற்கொள்வதற்காக ToR வழங்கியது மற்றும் ஸ்டாண்டர்ட் ToR இன் படி ஈடுபட்டுள்ளார்.

ஆலோசனை நிறுவனத்தின் பெயர் மற்றும் முகவரி:

ஜியோ எக்ஸ்ப்ளோரேஷன் அண்டு மைனிங் சொல்யூஷன்ஸ்
 பழைய எண். 260- B, புதிய எண். 17,
 அத்வைத ஆசிரமம் சாலை, அழகாபுரம்,
 சேலம் - 630 004, தமிழ்நாடு, இந்தியா.
 அங்கீகாரம் பெற்ற பிரிவு 1, 28 & 38 வகை 'A'
 சான்றிதழ் எண்: NABET/EIA/1821/RA0123
 தொலைபேசி : 0427 - 2431989
 மின்னஞ்சல் : ifthiahmed@gmail.com, geothangam@gmail.com
 வலையதளம்: www.gemssalem.com

கீழே கொடுக்கப்பட்டுள்ளபடி இந்த EIA ஆய்வில் ஈடுபட்டுள்ள அங்கீகாரம் பெற்ற நிபுணர்கள் மற்றும் தொடர்புடைய உறுப்பினர்கள் -

வ.எண்	நிபுணரின் பெயர்	நிறுவனம்/ எம்பேனல்	EIA Coordinator		FAE	
			Sector	Category	Sector	Category
1	முனைவர். M.இப்திகார் அகமது	நிறுவனத்தின் பணியாளர்	1	A	WP GEO SC	B A A
2	முனைவர். P. தங்கராஜூ	நிறுவனத்தின் பணியாளர்	-	-	HG GEO	A A
3	திரு. A. ஜெகநாதன்	நிறுவனத்தின் பணியாளர்	-	-	AP NV SHW	B A B
4	திரு. N. செந்தில்குமார்	எம்பேனல்	38 28	B B	AQ WP RH	B B A
5	திருமதி. ஜிஷா பரமேஸ்வரன்	நிறுவனத்தின் பணியாளர்	-	-	SW	B
6	திரு. கோவிந்தசாமி	நிறுவனத்தின் பணியாளர்	-	-	WP	B
7	திருமதி. K. அனிதா	நிறுவனத்தின் பணியாளர்	-	-	SE	A
8	திருமதி. அமிர்தம்	நிறுவனத்தின் பணியாளர்	-	-	EB	B
9	திரு. அழகப்பா மோசஸ்	எம்பேனல்	-	-	EB	A
10	திரு Aஅல்லிமுத்து	நிறுவனத்தின் பணியாளர்	-	-	LU	B
11	திரு . S. பாவெல்	எம்பேனல்	-	-	RH	B

12	திரு. J. R. விக்ரம் கிருஷ்ணா	எம்பேனல்	-	-	SHW RH	A A
சுருக்கங்கள்						
EC	EIA ஒருங்கிணைப்பாளர்	EB	சூழலியல் மற்றும் உயிர் பன்முகத்தன்மை			
AEC	இணை EIA ஒருங்கிணைப்பாளர்	NV	சத்தம் மற்றும் அதிர்வு			
FAE	செயல்பாட்டு பகுதி நிபுணர்	SE	சமூக பொருளாதாரம்			
FAA	செயல்பாட்டு பகுதி அசோசியேட்ஸ்	HG	நீரியல், நிலத்தடி நீர் மற்றும் நீர் பாதுகாப்பு			
TM	குழு உறுப்பினர்	SC	மண் பாதுகாப்பு			
GEO	புவியமைப்பியல்	RH	இடர் மதிப்பீடு மற்றும் ஆபத்து மேலாண்மை			
WP	நீர் மாசுபாடு கண்காணிப்பு, தடுப்பு மற்றும் கட்டுப்பாடு	SHW	திட மற்றும் அபாயகரமான கழிவுகள்			
AP	காற்று மாசுபாடு கண்காணிப்பு, தடுப்பு மற்றும் கட்டுப்பாடு	MSW	நகராட்சி திடக்கழிவுகள்			
LU	நில பயன்பாடு	ISW	தொழில்துறை திடக்கழிவுகள்			
AQ	வானிலை ஆய்வு, காற்றின் தர மாதிரியாக்கம் மற்றும் கணிப்பு	HW	அபாயகரமான கழிவுகள்			

EIA/EMPக்கு பங்களிக்கும் நிபுணர்களின் அறிவிப்பு

EIA/EMPக்கு பங்களிக்கும் நிபுணர்களின் அறிவிப்பு திரு. R.P. ராகுல் சாதாரண கல் மற்றும் கிராவல் குவாரி தமிழ்நாடு மாநிலம், திருநெல்வேலி மாவட்டம், சேரன்மகாதேவி தாலுக்கா, வடக்கு அரியநாயகிபுரம் பகுதி II கிராமத்தில் 4.99.39 ha ஹெக்டேர் பரப்பளவில் உள்ளது. மேற்குறிப்பிட்ட EIA ஆய்வில் அளிக்கப்பட்ட தகவல்கள் உண்மையானவை என்றும், நாம் அறிந்த வரையில் சரியானவை என்றும் சான்றளிக்கப்பட்டுள்ளது.

EIA/EMP அறிக்கையை உருவாக்கிய பின்வரும் திறனில் நான் EIA குழுவின் ஒரு பகுதியாக இருந்தேன் என்று இதன் மூலம் சான்றளிக்கிறேன்.

பெயர்: **முனைவர். M. இப்திகார் அகமது**

பதவி: **சுற்றுச்சூழல் ஒருங்கிணைப்பாளர்**

தேதி & கையொப்பம்:

Dr. M. Muzzammil

ஈடுபாட்டின் காலம்: ஜனவரி 2022 முதல் இன்று வரை

1. EIA ஒருங்கிணைப்பாளருடன் இணைந்த குழு உறுப்பினர்கள்:
2. திரு. S. நாகமணி
3. திரு. P.விஸ்வநாதன்
4. திரு. M.சந்தோஷ்குமார்
5. திரு. S. இளவரசன்



திட்டத்தில் ஈடுபட்டுள்ள செயல்பாட்டு பகுதி நிபுணர்கள்




வ. எண்.	செயல்பாட்டு பகுதி	ஈடுபாடு	நிபுணரின் பெயர்	கையொப்பம்
1	AP	<ul style="list-style-type: none"> ▪ முன்மொழியப்பட்ட சுரங்க நடவடிக்கை காரணமாக காற்று மாசுபாட்டின் பல்வேறு ஆதாரங்களை அடையாளம் காணுதல் 	திரு. A. ஜெகநாதன்	<i>J. Jaganathan</i>
2	WP	<ul style="list-style-type: none"> ▪ காற்று மாசுபாட்டை முன்னறிவித்தல் மற்றும் தணிப்பு நடவடிக்கைகள் / கட்டுப்பாட்டு நடவடிக்கைகளை முன்மொழிதல் ▪ நீர் சுத்திகரிப்பு அமைப்புகள், வடிகால் வசதிகளை பரிந்துரைத்தல் 	முனைவர். M.இப்திகார் அகமது	<i>Dr. M. Muzzammil</i>
3	HG	<ul style="list-style-type: none"> ▪ பெறும் சூழல்/நீர்நிலைகளில் கழிவுநீர்/கழிவு நீர் வெளியேற்றத்தின் சாத்தியமான தாக்கங்களை மதிப்பீடு செய்தல் 	திரு. N. செந்தில்குமார்	<i>N. Selenthil Kumar</i>
3	HG	<ul style="list-style-type: none"> ▪ பெறும் சூழல்/நீர்நிலைகளில் கழிவுநீர்/கழிவு நீர் வெளியேற்றத்தின் சாத்தியமான தாக்கங்களை மதிப்பீடு செய்தல் 	முனைவர்.. P. தங்கராஜ்	<i>P. Thangaraj</i>




		மற்றும் கட்டுப்பாட்டு நடவடிக்கைகளை பரிந்துரைத்தல்.		
4	GEO	<ul style="list-style-type: none"> நிலத்தடி நீர் அட்டவணையின் விளக்கம் மற்றும் தாக்கத்தை முன்னறிவித்தல் மற்றும் தணிப்பு நடவடிக்கைகளை முன்மொழிதல். 	முனைவர். M.இப்திகார் அகமது	
			முனைவர்.. P. தங்கராஜு	
5	SE	<ul style="list-style-type: none"> நீர்நிலை பண்புகளின் பகுப்பாய்வு மற்றும் விளக்கம் 	திருமதி. K. அனிதா	
6	EB	<ul style="list-style-type: none"> தாவரங்கள் மற்றும் விலங்கினங்களின் அடிப்படை தரவு சேகரிப்பு. IUCN பட்டியலின்படி அரிதான, அழிந்து வரும் மற்றும் அச்சுறுத்தலுக்கு உள்ளான இனங்கள் என அடையாளப்படுத்துதல். 	திருமதி. அமிர்தம்	
			திரு. அழகப்பா மோசஸ்	
7	RH	<ul style="list-style-type: none"> தாவரங்கள் மற்றும் விலங்கினங்கள் மீதான திட்டத்தின் தாக்கம். பசுமை அரண் வளர்ச்சிக்கான இனங்களை பரிந்துரைத்தல். 	திரு. N. செந்தில்குமார்	
			திரு. S. பாவெல்	
			திரு. J. R. விக்ரம் கிருஷ்ணா	
8	LU	<ul style="list-style-type: none"> அபாயங்கள் மற்றும் அபாயகரமான பொருட்களின் அடையாளம் 	திரு. A. அல்லிமுத்து	
9	NV	<ul style="list-style-type: none"> அபாயங்கள் மற்றும் விளைவுகள் பகுப்பாய்வு 	திரு. A. ஜெகநாதன்	
10	AQ	<ul style="list-style-type: none"> பாதிப்பு மதிப்பீடு 	திரு. N. செந்தில்குமார்	
11	SC	<ul style="list-style-type: none"> அவசரகால ஆயத்த திட்டம் தயாரித்தல் 	முனைவர். M.இப்திகார் அகமது	
12	SHW	<ul style="list-style-type: none"> பாதுகாப்பு மேலாண்மை திட்டம். 	திரு. A. ஜெகநாதன்	
			திரு. J. R. விக்ரம் கிருஷ்ணா	

இந்தத் திட்டத்தில் ஈடுபட்டுள்ள குழு உறுப்பினர்களின் பட்டியல்

Sl.No.	செயல்பாட்டு பகுதி	ஈடுபாடு	நிபுணரின் பெயர்	கையொப்பம்
--------	-------------------	---------	-----------------	-----------

1	திரு.S.நாகமணி	AP; GEO; AQ	<ul style="list-style-type: none"> ▪ FAE உடன் தள வருகை ▪ காற்று மாசுபாட்டின் ஆதாரங்கள், அதன் தாக்கம் மற்றும் கட்டுப்பாட்டு நடவடிக்கைகளை பரிந்துரைக்கும் உள்ளீடுகள் மற்றும் FAE க்கு உதவுதல் ▪ புவியியல் அம்சங்களில் உள்ளீடுகளை வழங்கவும் ▪ பகுப்பாய்வு செய்து உள்ளீடுகளை வழங்குதல் மற்றும் வானிலை தரவு, உமிழ்வு மதிப்பீடு, AERMOD மாதிரியாக்கம் மற்றும் கட்டுப்பாட்டு நடவடிக்கைகளை பரிந்துரைத்தல் ஆகியவற்றுடன் FAE க்கு உதவுதல் 	
2	திரு.விஸ்வநாதன்	AP; WP; LU	<ul style="list-style-type: none"> ▪ FAE உடன் தள வருகை ▪ காற்று மாசுபாட்டின் ஆதாரங்கள், அதன் தாக்கம் மற்றும் கட்டுப்பாட்டு நடவடிக்கைகளை பரிந்துரைக்கும் உள்ளீடுகள் மற்றும் FAE க்கு உதவுதல் ▪ நீர் மாசுபாட்டின் ஆதாரங்கள், அதன் தாக்கங்கள் மற்றும் கட்டுப்பாட்டு நடவடிக்கைகளை பரிந்துரைத்தல் ஆகியவற்றில் FAE க்கு உதவுதல் ▪ நில பயன்பாட்டு வரைபடங்களை தயாரிப்பதில் FAE க்கு உதவுதல் 	

3	திரு.சந்தோஷ்குமார்	GEO; SC	<ul style="list-style-type: none"> ▪ FAE உடன் தள வருகை ▪ புவியியல் அம்சங்களில் உள்ளீடுகளை வழங்கவும் ▪ வளங்கள் மற்றும் இருப்புக் கணக்கீடு மற்றும் உற்பத்தித் திட்டம் மற்றும் கருத்தியல் திட்டத்தைத் தயாரிப்பதில் உதவுதல் ▪ உள்ளீடுகளை வழங்குதல் மற்றும் FAE க்கு மண் பாதுகாப்பு முறைகள் மற்றும் பாதிப்புகளை அடையாளம் காண உதவுதல் 	
4	திரு உமாமகேஸ்வரன்	GEO	<ul style="list-style-type: none"> ▪ FAE உடன் தள வருகை ▪ புவியியல் அம்சங்களில் உள்ளீடுகளை வழங்கவும் ▪ வளங்கள் மற்றும் இருப்புக் கணக்கீடு மற்றும் உற்பத்தித் திட்டம் மற்றும் கருத்தியல் திட்டத்தைத் தயாரிப்பதில் உதவுதல் 	
5	திரு.அ.அல்லிமுத்து	SE	<ul style="list-style-type: none"> ▪ FAE உடன் தள வருகை ▪ தரவு சேகரிப்பில் FAE க்கு உதவுங்கள் ▪ முதன்மை மற்றும் இரண்டாம் நிலை தரவுகளை பகுப்பாய்வு செய்வதன் மூலம் உள்ளீடுகளை வழங்கவும் 	

6	திரு.எஸ்.இளவரசன்	LU; SC	<ul style="list-style-type: none"> ▪ FAE உடன் தள வருகை ▪ நில பயன்பாட்டு வரைபடங்களை தயாரிப்பதில் FAE க்கு உதவுதல் ▪ உள்ளீடுகளை வழங்குதல் மற்றும் FAE க்கு மண் பாதுகாப்பு முறைகள் மற்றும் பாதிப்புகளை அடையாளம் காண உதவுதல் 	
7	திரு..வடிவேல்	HG	<ul style="list-style-type: none"> ▪ FAE உடன் தள வருகை ▪ FAE உதவி & நீர்நிலை பண்புகள், நிலத்தடி நீர் மட்டம்/அட்டவணை ஆகியவற்றில் உள்ளீடுகளை வழங்குதல் ▪ நிலத்தடி நீர் ரீசார்ஜ் பம்ப் சோதனை, ஓட்ட விகிதம் நடத்தும் முறைகளுக்கு உதவுதல் 	
8	திரு.. தினேஷ்	NV	<ul style="list-style-type: none"> ▪ FAE உடன் தள வருகை ▪ FAE க்கு உதவுதல் மற்றும் முன்மொழியப்பட்ட சுரங்க நடவடிக்கைகளால் ஏற்படும் பாதிப்புகள் குறித்த உள்ளீடுகளை வழங்குதல் மற்றும் தணிப்பு நடவடிக்கைகளை பரிந்துரைத்தல் ▪ முன்கணிப்பு மாதிரியாக்கத்துடன் FAEக்கு உதவுங்கள் 	
9	திரு. பன்னீர் செல்வம்	EB	<ul style="list-style-type: none"> ▪ FAE உடன் தள வருகை 	