



TAMIL NADU POLLUTION CONTROL BOARD

Minutes of the Public Hearing meeting of M/s. M.Gunasekaran Roughstone and gravel Quarry located at S.F.No. 710/3, 712/2of Kuppam Village, Pugalur Taluk, Karur District over an extent of 1.92.5 Hectares held on 02.11.2023 at Murugan Marriage Hall, Atthipalayam Road, Kuppam Village, Pugalur Taluk, Karur District.

Participants

1. Thiru. S.Saifudeen,
Special Deputy Collector,
Karur.
2. Er.D.Jeyalakshmi,
District Environmental Engineer,
TNPCB, Karur.
3. Public – As per List.

District Environmental Engineer:

The District Environmental Engineer in her welcome address on behalf of the District Administration and Tamil Nadu Pollution Control Board welcomed the entire participant to attend the public hearing. Also, the M/s. M.Gunasekaran Roughstone and Gravel Quarry had applied to conduct a public hearing regarding the quarrying. According to the Environmental Impact Assessment Notification, 2006 order, public hearing meeting of public opinion for the above projects has been made mandatory. So the public hearing meeting is being held on today's date. In this regard, an advertisement has already been made in DinaThanthi dated 28.09.2023 and The Indian Express dated 28.09.2023 in Tamil and English Newspapers and the copies of the Environmental Impact Assessment Report related to this project were placed for public views at the District Collector's Office, District Industrial Center and Panchayat Union Office a month ago. She also informed that the public announcement about the meeting was made through loudspeaker, leaflets and

posters on 31.10.2023 in Kuppam and surrounding villages. She also informed that the summary report in Tamil and English related to the said project has also been uploaded on the website of Tamil Nadu Pollution Control Board for public viewing. Then the District Revenue Officer asked him to preside over the meeting.

Special Deputy Collector:

The Special Deputy Collector, who presided over the address, welcomed the audience to the public hearing. He has informed that public hearing meeting for M/s. M.Gunasekaran Roughstone and Gravel Quarry, S.F.No710/3, 712/3 is being conducted as per government guidelines. He also said that the information related to the project has already been uploaded on the websites. He then asked the general public to express their views clearly and concisely without any hesitation. He informed that all the opinions of the public participating in this meeting will be forwarded to the government without any discrimination. He also said that the project consultants of the company are currently going to explain the information related to this project to you.

Project Proponent, Environmental consultant Geo Exploration and Mining Solutions:

He said that all Departmental Government officials including District Revenue Officer and District Environmental Engineer, Press Friends, Environmentalists and Police Officers are welcome to participate in this public hearing meeting. He explained the details of the proposed project as follows.

1. Overview of the project
2. Surrounding area of the project site
3. Details of the project
4. Components surrounding the project site
5. Natural landscape photo - 500-meter radius
6. Photo of the reservoir project – M/s. M. Gunasekaran
7. Photo of the environmental impact assessment of the project area
8. Panoramic view above the project area
9. Photo of the greenbelt and wire fencing
10. Measurements for collecting and storing rainwater and runoff
11. Details of the reservoirs - 500-meter radius
12. Components within a 10 km radius

13. Land use within a 10 km radius
14. Basic data collection area within a 10 km radius
15. Basic environmental monitoring
16. Panoramic view of the collected area resembling soil
17. Land perimeter conditions
18. Soil perimeter conditions
19. Photo of the natural water balance study
20. Photo of the wind direction
21. Photo of the visible wind in the area
22. Findings of the wind observation study
23. Photo of the sound level study
24. Findings of the sound level study
25. Measures and actions against potential environmental impacts
26. Environmental pollution assessment
27. Measures against air pollution and noise pollution
28. Noise control measures
29. Measures against noise pollution
30. Measures against water pollution
31. Water drainage on roads
32. Development of Greenbelt
33. Technology and site
34. Project benefits
35. Conclusion

District Environmental Engineer:

She asked the public to register their name and address and give their views on the project accordingly.

1. Mr. Gokul, Salipalayam:

"I have no objection to providing permission for this project," he said.

2. Mr. Thangavel, Valaiyapalayam:

"I have no objection for the functioning of this project," he said.

3. Mr. Palakrishnan, Salipalayam:

"I have no objection for the operation of this project," he said.

4. Mr. Thangavel, Valaiyapalayam:

"I have no objection to obtaining permission for this quarry," he said.

5. Mr. R. Mohanasundaram, Noyal:

"I have no objection to obtaining permission for this quarry," he said.

6. Mr. Kaliyappan, Kangayampalayam:

I am here to talk about M.Gunasekar stone quarry. Sir, my land and their land are the same hell. They have changed their southern land field number to northern land field number. There are goats, cows and four recognized houses at that place since our grandfather's time. Near it there is a power tower and Noyal Canal. It is 1 1/2 km on the side. Come and see how much injustice they are doing by changing the land. Our land is near their survey number. They changed the survey number by keeping the Village Administrative Officer. That is the property from our grandfather's time. If you are in doubt, you can ask anyone. Sir, none of those who came and submitted petitions belonged to our Kuppam village, West Garden area in Kangeyampalayam. But he said that no one objected to this kalkvari in the east of Arashampalayam. Only one from Mr. Kangeyampalayam.K.Periyaswamy said that only crusher gives me good. Because he is runs a shop. He has income. If you say it is a box store, you have to buy it. There is nothing. He does business against the government only after 7 o'clock. A separate electrical connection should be purchased for the shop. But he didn't buy it. But he ended his speech by saying that he was using it from his home electricity connection.

7. Mr. Murugan, Chalipalayam:

My name is Murugan. I am from Salipalayamvillage. He said that I have no objection to the establishment of this stone quarry.

8. Mr. Kumar, Kuppam:

Greetings, I offer my humble regards to the District Administration. This public hearing meeting creates awareness among the concerned villagers and the concerned villagers are the ones who are fully affected. You don't give them full time to participate or you don't know if they are aware or not. He said that in the future; register more records of the affected people. Take secondary opinion of different villagers. He said, "I am on record as saying that I have no objection to the operation of this quarry."

9. Mr. S.M. Subramaniam, Chalipalayam :

The public has been supporting Gunasekaran's Stone quarry for nearly 30 years. So he said that there is no objection to this Stone quarry.

10. Mr. Ramasamy, Chalipalayam :

He said that there was no objection to this Stone quarry.

11. Mr. N. Palanichamy, Antisanchilipalayam :

I offer my greetings to the Government Officials and participants who have visited this meeting, the crusher workers and the general public who have come here. This meeting has been held to ask the opinion of the public for breaking stone at Gunasekaran and Thirumalai Quarry. To give permission to them, the government should give them under the legal scheme. It is like adding salt to the flowing river water, whatever our grievances and grievances are expressed in this meeting. This is because Aathupalayam Dam has been built in the Noyyal Reservoir. A short distance to the left near this dam, the A1 blue metal crusher is now operating without permission. Due to the explosion, the dam has been damaged and the walls have collapsed. I have filed a case in Madurai High Court to protect this. I have submitted petition to the government authorities through myself, through the lawyer and through the court. After sending petition has been given to District Collector, District Revenue Department, District Mineral Resources Department, District Green Tribunal, Pugalur Taluk Tahsildar. No action yet. I am giving you the relevant documents.

Thousands of families will lose their livelihoods if the dam breaks. I would also like to inform you that there will be loss of life due to dam failure during periods of water stagnation. In this regard, I, social activist Shanmugam, have informed the Village Administrative Officer of Karvali, AD mines and Government Officer through the media, but no action has been taken so far. I request the government officials to immediately stop the unauthorized quarrying and protect the road dam. Also in Kuppam village canal and branch canal are damaged due to blasting of crusher rock. VRG Tar Plant is operating at a distance of 1 km from here on a crusher mat. A branch canal runs through the forest. They have encroached on the government space by making the water flow through the tunnel through the quarry. I would also like to inform you that in our Kuppam village mineral resources worth 3 crore rupees are mined per day. It is not known how much tax they pay to the government. I would

also like to inform you that they are extracting mineral resources worth 100 crore rupees per month. They will blast firecrackers 40 places in Kuppam village between 5 pm and 6 pm. The quarries using illegal explosives banned by the government. Due to this, houses get damaged and cracks occur and its life span is reduced. Similarly, if the crusher industry continues in Kuppam village for another 10 years, it will become an unfit place for people to live. Therefore, I request you to give 500 meters away from house, well, school, garden, goat, cow farm house, roads, main canal, branch canal, Tower line, Temple, where there are periodic streams. Also, if the same situation continues in Kuppam village, I would like to say at this point that a resolution will be passed in the Kuppam village council meeting and a case will be filed in the high court against the illegal quarrymen and crushers. I also request that the quarries which have been illegally dug to a greater depth by deceiving the government in this village should be asked to pay taxes. I request the government officials that this meeting should not be a blind meeting and should be fair.

I would also like to say that there should be a permanent ban on pit blasting in Kuppam village. In our village, they use untrained North State laborers to blast the rock quarries beyond the depth allowed by the government and appointing high officials of the special squad to conduct the raid. He concluded his speech by saying that he would request the cancellation of the ban on rock quarries operating in such a manner.

12. Mr. S. Vijayan, Karur.

First greetings to the Executive Engineer of the Pollution Control Board, the Deputy Collector, the public, social activists and quarry owners. Sir, I request you to inform us before the next meeting how many quarries are working with permission in Karur District. Information should be given on how many quarries are operating without permission. Because we have already reported that the quarries are running without permission. No action was taken on it. Appropriate action should be taken against those quarries. Adequate compensation should be recovered from those quarries. You should study all the quarries that have been surveyed by Drone in the digital method. Similarly, water pollution, air pollution, land pollution etc. have become polluted in many ways. Therefore, I request that no more permission should be given for any quarrying in Karur District.

13. Mr. N. Shanmugam, Anti-Illegal Stone quarry Movement, Karur:

I would like to express my first salutation to the Special Deputy Collector and the Officer of the District Pollution Control Board who are presiding over the public hearing meeting for the Gunasekaran Stone quarry located in Karur District, Pugalur District, Kuppam Village, Field No. 710/3, 712/2. We keep saying it in every meeting. Even on Monday's human justice day, we submitted a petition to the district administration chief asking him to cancel the public hearing meeting for this Stone quarry. Because there are 45 types of documents to be attached to the Environmental Impact Assessment Authority. The Tamil Nadu Mineral Concession Rules 1859 says. But see here these documents are not attached. Only 10 types of documents are attached. Almost 35 types of documents are not attached. The Tamil Nadu Minor Mineral Concession Rules state that only a government official should inspect his field and submit a report. If they are linking according to the terms of the offer, then they are not linking. When it is not enclosed like that, it is already known that this quarry is not suitable to operate. Because now, if you see, they are giving A1 notice to the public for the establishment of this quarry and asking for their opinions. A link to the request for comments should be attached. That link is not enclosed. Not only that, the Tamil Nadu Minor Mineral Concession Rules say that comments made by the public should be filed as a report by the Village Administrative Officer.

That report is not attached hereto. Not only that, can the local authority inspect the place where the stone quarry is set up and establish this stone quarry at this place? If everything is present in its four parts then the survey report should be given. That report is not attached hereto. When he says so, it means that the local authority himself admits that the quarry is operating illegally. Because when an officer comes and says that he should investigate and give a report, when that report is not attached, then this hearing meeting should not be held. Next the District Collector did not give permission. Similarly, as soon as the Regional Commissioner gives the permission, the Regional Commissioner should come and inspect the place and investigate whether the report given by the Regional Commissioner is true and give a report. That thesis is also not attached. 45 types of documents have to be attached to the Department of Mineral Resources to the Environmental Impact Assessment Commission. But they are Assistant Director, Department of Mineral

Resources, surveying the site, surveying the site and making the site suitable for quarrying? A report should be submitted. That report is also not attached hereto. Not only that, 10 km of the environment where the quarry is located and affected. The factory details in the periphery are Tamil Nadu Minor Mineral Concession Rules.

They say that we have to combine all these and offer them to SEIAA. AD mines has to provide these links. They clearly say that those documents should also be attached. But not enclosed. Apart from that, a thesis should be given about the ground water of this area. But those documents are also not attached. Thus various types of documents are not attached. Apart from that, the list of already operating quarries (Work order) should be attached with the order copy of the extent to which the quarry has been mined. But not enclosed.

Apart from that, they say that the photographs of the boundary stone and fence around the field of this quarry should be provided along with the evidence. It is also not enclosed. Now we have to get permission from the Department of Archaeology. Biodiversity should not be affected on any side of quarries. A permission letter from the Department of Archeology should be obtained so that the archaeological symbols are not damaged by blasting these quarries. It is also not enclosed. Also, letter of public works, i.e. water bodies, waterways, water wells, submersible pump, bore wells etc. Also, a report on the condition of the ground water should be submitted to the Public Works Department. That report is also not attached. Similarly there are systems related to groundwater. To what extent will groundwater be affected if quarries are set up in this area? In paramathi Over Exploited Area, that is, this region is a dry region where there is no water. You can live here only during the rainy season. The canon is that natural resources thrive. But in spite of that, I have not received any letter from the organization as it should be. After that, the tower line is more in this area. Indian Electricity Act 1959 says that if there are high power towers within 300 m radius then no permission should be given for quarrying. But there are many high power towers around the quarry. However, the permission letter was not received from the electricity department. Similarly, there is a system called Regional Control of Mines. It is to that organization that the thesis should be submitted. That, too, is not included.

A list of quarries already in operation, whether fenced or not, is not enclosed herewith. On the side is Krishnamurthy Quarry. The permit for that quarry expired 6

months ago. But the quarry is still in operation today. They are now bringing in the soil and dumping it because of the excessive mineral extraction in the quarry. All this should be seen by the village administration officer present here and the report should be submitted. That thesis is also not attached. Not only is that, Drinking Water and Drainage Board Letter not enclosed. Now there is a huge shortage of water in Tamil Nadu. Now we are dependent on Cauvery River. All 35 districts depend on Cauvery water. At first, they constructed bore wells there and in Paramathi and Kuppam areas, they were doing agriculture on a large scale. Now that well is all gone. There is a huge water shortage. A report should be submitted to the Drinking Water and Drainage Board regarding the effects of this quarry.

That report is also not attached. After that the village nattham, no residential certificate and letter from District Development Officer should be attached. That letter is also not attached. After that, a report should be submitted including DTCP approval for approved houses and flats. That report was also not submitted. Apart from that, the letter received from the income tax department of the company setting up the quarry in this area and the report should be attached herewith. That report is also not attached. Similarly, various documents are not attached to it. So, first of all, we request that the public hearing meeting for this stone quarry should be cancelled. We continue to complain to the District Governor and Pollution Control Board officials. Almost more than 25 quarries have not been attached documents without these documents. So you should send a letter to this SEIAA and attach all the documents and hold a hearing. Only then can we find out what the effects are. Those impacts can explain how the environment, soil environment, climate, biodiversity, socioeconomic environment, etc. will be affected. Therefore, we have complained several times that the public hearing meeting for this Stonequarry should be canceled due to non-attachment of these kinds of documents. We have also sent to SEIAA. Only now have I received a reply from SEIAA to letters 2 and 3. After examining all this, the District Collector has said that a report should be submitted. Apart from that the public hearing meeting for this quarry is going on now. This quarry is new quarry. They say that it is going to work now. But, if you go there and see, they have cut to a depth of almost 20 feet. Now the quarry is working. Come in person and I will show you.

In new stonequarryat SF No. 712, stone is being cut to a depth of almost 30 feet. But here you are holding a public hearing meeting. You say permission for quarrying. But the quarry is working there. How wrong it is for you to hold a hearing for a quarry that is running like that. Then they say that according to the government rules, the operational quarries should be inspected and a report should be submitted. They have created a system according to Ordinance 19. The village administration has said that they should inspect all possible quarries in the village and submit a report. District Collector should inspect more than 50 quarries and submit report. Tasildhar said that more than 25 percent of the quarries should be inspected and the report should be submitted on a monthly basis. The District Revenue Inspector says that more than 10 percent of the quarries should be inspected and a report submitted. The district administration says that 5 percent of the quarries should be inspected and a report submitted. This G.O is only a written procedure. Around 30 to 40 quarries are operating illegally in this area.

None of the quarries have a name board. There is a rule to keep name board. Wherever you look, it is hollow. If you look at the Google Map, this area is hollow. This quarrying is going on here in a very bad way. The evidence of this quarry being cut 20 to 30 feet deep is clearly visible in the Google Map. There is a carriageway around this quarry. If you see it at 710/3, it is a carriageway. They covered it completely with mud. This carriageway goes to Paramathi. They say that if there is a carriageway, a culvert should be constructed leaving a gap of 35 meters. At 712/3 a stream flows. They say that if there are water levels, quarrying should not be done within a radius of 300 meters. Only one hole has been put in the crusher next to it to block those water bodies. The quarry is unknown. Because, the name board was not placed there. Then during the rainy season, the water cannot flow and the soil is eroded away. To that extent there is violation of rules in this quarry. They say that there is no home in 682. They say permission should not be given if there are houses within 300 m radius. The house is about 100 meters northeast of 682. The village administration officer has not shown what is within 300 meters radius on his map. Also, the carriageway leading to Paramathi via 681, 684, 685 has been covered with sand. At 652, there is a house in the north-east. There are three houses in 713, 714, 715. Those three houses are not shown here. Also, as there is a high power tower at a distance of 200 meters, permission should not be given for this

quarry. Because there are so many violations in it. A public hearing meeting should not be held. We allege that the government is going in the wrong direction by holding the meeting with such violation of rules. We say 50 meters from the power line. However, they have been cutting along the power line. That's why I say. When these mistakes are made, action can be taken against the official only if the site inspection and field inspection is done and the report is given. Criminal action can be taken against them. Because these authorities do not attach the thesis in any way to escape from this. They will send to SEIAA. They look at Terms of Reference and send it to them saying that they should hold a meeting to ask their opinions.

We are constantly insisting that such practices should not happen again. Krishna Murthy Stone quarry at 679, 680 has expired on 03.07.2023. They have now mined too many minerals. They cut more than 200 feet. If you look closely, you will not know that there is a stone inside. Excavated amount is more than the government sanctioned amount and they are taking it and dumping the gravel soil in the nearby forest. Now there are 3 vehicles and 2 JCB running there. Therefore, due to various violations and non-compliance with minor mineral concession rules, the public hearing meeting for this quarry is being held. We ask that the public hearing meeting for this Gunasekaran Stone quarry should be cancelled. Also, thanking you for giving me this opportunity, I say goodbye to this Gunasekaran Stone quarry saying that permission should not be given to this quarry at any time and under any circumstances as there are various violations. Thank you.

14. Mr. Muhilan, Coordinator, Tamil Nadu Environment Protection Committee, Karur:

Greetings to Honorable Deputy Collector, District Environmental Engineer, the owners of M.Gunasekaran Stone quarry, S.F No.710/3 and 712/2, 5 acres of Stone quarry all the Departmental Officials who have participated here and to various social concerns, police friends. The planner who spoke in front of me made it clear that if a hearing is held for a quarry, it is not because of how many people speak in support or against that quarry. Establishment of this quarry will cause severe air pollution. Water pollution will occur. There will be noise pollution. Soil pollution will occur and biodiversity and socio-economic environment will be affected.

So, he explained how we will fix this vulnerability. Can this be fixed based on what he says? That's what we're here to talk about. This Gunasekaranstonequarry is a new stonequarry. Not already running. But the field where this quarry is located is a new field. Gunasekaran's two quarries are already operating in the northern part of this. In these films they have mentioned it as Abandoned Quarry as A2 and A4. Finally, when a quarry is set up, the mineral concession rules. This is typical of Quarry. According to Section 36(1) of the Minor Mineral Concession Rules 1959, it is clear that there shall be no houses, dwellings, villages, or approved dwellings, houses or permanent structures within 300 m of the location of a quarry. Apart from this, Minor Mineral Concession Rules 36/1 clearly states that this measurement, the distance must be from the outer part of the quarry. On this basis we went to this quarry and saw what report this Village Administrative Officer has given. This is an annexure that may be published by this company.

There are 10 types of documents. But there is no proof of signature of Village Administrative Officer in that document. Are the houses available to the Village Administrative Officer? Isn't it? Evidence should be given. But this hearing is going on without that evidence. Then what does the village administrative officer say. The day before yesterday it happened in K. Pichampatti. We told the company that various documents were missing. Immediately they showed the picture. He said it is as if we are saying this for some ritual. This is almost the 35th hearing in the district since the change of government. 35 We have continued to say that in the hearings as well, Sir. All the documents given by them are almost 45 types of documents. The agency is also responsible for the Department of Mineral and Geological Mines, known as AD Mines, and SEIAA, known as the State Environmental Impact Assessment Committee. You are logging 300 pages. If the rest of the page is posted, only one 100 page will appear. There is no investment involved. But why do they refuse to do it? We have to give unnecessary stress to the officials who come here by refusing to do it. This is obvious. Village Administrative Officer Certificate or Tasildhar, RDO, AD Mines, All Departmental Officers Certificate are all transparent proof. Why are you denying that proof? There was a letter from the forest department in the last consultation meeting. There was no evidence of that in this meeting.

12th of last month NEW STAR Quarry and Amaravati Quarry public hearing was conducted. It contained a letter from the Forest Department. This meeting does not have that either. So who are you fooling with this nonsense? I put the word clearly. Doing it without knowing is wrong. Knowing it is a crime. What is happening here is wrong? Is it a crime? If you look at it, it is a crime. These AD Mines officials do not give any document to the people openly. He has already been busted by the Anti-Corruption Bureau. Now he is the sole reason for the 4,000 crore sand robbery. In Karur district, not only sand mining but Jaljeewan has released water in the project. How is the water for the project from now on? If there are authorities like this, who do we go to ask? How to get the facts. We have been searching for months using the documents we know from the authorities we know and using our knowledge to bring you the details. The Village Administrative Officer did not give evidence on that basis. Well he didn't testify. It doesn't matter. If you look at the village map, there is a residence in field no. 682, 300 meters north-east of where this field is located. It is in FMB. (Village Map). In SF No. 682, the presence of the house in the A-register. It is known to all revenue department officials who may be here. As far as the government's land ownership is concerned, if a house comes in a place, it does not become an agricultural land anywhere. It will not be a wasteland.

Even if the house is collapsing, it is still called a Approved house. That is what the revenue department document says. If there is a house, it is a house. I am not saying that it should be pointed out in the register, I am not saying that it should be pointed out in the record, but what is said about the residence in the mineral concession rules, if it is pointed out in the revenue department documents, it is the house. Then there is a house in this SF No.682. Many may say that the quarryman did not demolish the house. This is the case with the approved housing whether the house is demolished or demolished. Plot No.682 has a house and dwelling at this 290 meters from the quarry. Similarly, we went and took a map of the modern technology that these people can say. This is a Google diagram. They come to this quarry and give 11 points. Here the village administrative officer is absent. The outlier is to give a latitude and longitude image. This is how measurement should be done. But what respectable village administration officers and revenue officials do is to measure from the center of the quarry. But what did this village administrator do?

We know nothing about that. Because he didn't even give a certificate. In the village map which may have been given in the book, they should indicate the circumference of 300 meters and 500 meters and sign it. It is not given. Because, if he gives it, criminal proceedings will be brought against him. This company buys and gives without giving it. Please Pollution Control Board Engineers do not conduct this hearing if the documents are not correct.

Honourable Assistant Collector came this meeting. The companies have collected hundreds of people by paying money. So many people are wasting their time. If they had given it, they would have known about the existence of that house and for this reason they have given it illegally. But we went to Google Maps and took it. In such a way there are three houses in 240 meters from the northern field. The householders even mentioned the name. So there is a house in field number 682. There are also three houses in the northern field of this quarry. Therefore, according to law, the government cannot give permission for this quarry. Next, many people thought that this householder has written a letter saying that they have no objection to the operation of the quarry, which is not valid according to the law. In any law. Are there mineral concessions, government mandates, government directives? None? They take money and look at the work that the householder has said no objection to. A tahsildar wrote that it was invalid. We asked at Perundurai. He did not answer that in which law you have written like this. Erode District Collector has said that criminal action will be taken if you write in this manner from now on. What the authorities have to do is that you have written the exam and came here, there is no one who is a hereditary bellman. They pay you by shedding the root like blood. We are saying to the people and the government that you should work honestly for the people's tax money. Tiruppur district administration chief Vinith replaced him and we fought for him. We celebrated the replacement of this district governor. If it is for the people, we congratulate it, if it is wrong, we say it is wrong, if it is honest, we congratulate it, if it is wrong, we fight. Pointer and subject to legal action. So please act according to law. Next are permanent constructions or temporary permanent residences.

It should be more than 300 meters from the outer edge of the quarry. Around this quarry there are innumerable labour quarters. Therefore, permission cannot be given to this claim on legal basis. Next is upto SF No. 712/2 adjacent to the field of

Quarry. There is also a stream in the lower part of it. They say it's over 50 meters. You stupid idiots are project designers with PhD degree, the picture you have given is the village map given by the government and it is not even 50 meters. Neither is the square field map. If you look in person, it is not even 05 meters. In this map, the power line that can come here, and the stream that can be used for low voltage electricity, are not separated by 50 meters. This page is 41 and this page is 16. It runs as 42 without seeing it in person, it looks like 52 because it is going across, but if you see it in person, it is 42 meters. No stream in 50 meters.

The village administrative officer has given evidence that there is no EB lines in 50 meters. But Gunasekaran Quarry cannot be operated legally because there is a stream in 50 meters of waterway at SF No. 711 and also there is a low voltage line of power line, so you cannot give permission for this according to law. They say that only a 50 meter gap is enough to show the mineral concession rules. But permission for quarrying can be given only if there is a distance of 300 meters i.e. 1000 feet from the high power tower. I am not saying this Indian EB Act 1956 Section 83/2 clearly says. We have given this document to the Hon'ble District Environmental Engineer and also to the District Revenue Officer. If there is a high power tower and a substation, a branch power station within 300 meters, the law states that no mining shall be done without permission. It cannot be changed by the Government of India. Then legally Gunasekaran Quarry cannot be operated under Section 83/2 of Indian EB Act 1956. A lot of people listening may have a strong dislike. Because on the north side of this quarry in SF No.682, a quarry called AnnaiBluemetals had been going on illegally for seven years.

District Environmental Engineers and other officials closed that Quarry after giving the document. For that, DMK's branch secretary, environmental activist, farmer Jaganathan killed by AnnaiBluemetal owner. Everyone who runs the quarry thinks they can kill him in a cart. This is the one who has shed blood and asked for justice. He has just come out of Kundas for a year. But there are so many violations in this place. Not only that, the quarry is 5 acres, so 1400 trees will be planted around it, our planner said. There are no new operators of this Gunasekaran Quarry. Already 2 Quarries are running apart. This is the new place. Is there any tree? If you see that, there is no tree. Not only that, according to the Minor Mineral Concession

Rules, Rule No. 1959 Rule 36 says that local bodies and central state government organizations, drinking water and drainage boards should not suffer too much. In other words, if it is said that they fought a war and took water, Mukilan did not say that if there is an overhead tank and a bridge, then Quarry should not be constructed at a distance of 500 meters and 1750 feet. The officials here did not say. Mineral law says. The stone from this quarry is crushed in a crusher and brought to the north-west and brought to Salipalayam on the south side, where the water can be drawn at a distance of 300 meters from the reachable point. The motor is also there and we have put it with photo evidence. Then there is the house. There are labor quarters, permanent construction, in 300 meters away from Tower Line. 500 meters away there is a water point.

There is a stream at 50 meters. 50 meters away is the power line. With all these violations of rules, this Gunasekaran Quarry has asked for permission. Therefore permission cannot be given to this quarry on the ground of violation of law. If we say this, we will do whatever the law or rule requires in this district. Quarries run this district. If soil is stolen Kongu Mess Mr. Mani will speak, if stone is stolen Minister will speak to District Collector This is the unwritten law of the district. They said that new Quarry is the 9th Quarry and they have said that. Check here how many feet of bed they have taken, but this is how they ask for a license. This is not the document we gave. The project designer is a document given by the quarry owner. Look how many feet they have cut the stone, sir, is this theft? Robbery, sir? If the government gives permission, section 379 should be put. For illegal bringing of explosives, you need to apply Explosive act. There is a minister who is caught in all these laws. Minister I Periyasamy was arrested in 2011 for lying and not doing it. All these miners are winning. Please, when you go, you can arrest and take this person with you. Karur District Administration, Karur District Police should immediately arrest Gunasekaran quarry owner. Sir I have not given the document. The owner has given it. Gunasekaran himself has given me how much illegal inscription he has done. After carrying out so much mineral looting, they come here and hold a hearing. A fine of one thousand rupees for not wearing a helmet, a fine of ten thousand rupees for drunk driving, you are doing it according to the law, what is the law, so when you go, arrest the owner of Gunasekaran quarry, otherwise people will lose

faith in this district administration. I will tell you what is going on. Similarly, only 10 tonne tractor load can drive on rural roads. I did not say this Karur District BDO has given a letter to say that respected traffic officer said that only 10 tonne cart should be driven. 10 tons should go with vehicle weight on Panchayatunion roads.

All the trucks going here are 6 tires 24 tons. Whether it is stone or M-Sand, this common man's income is spent on the road. 6 tire lorry max 8 ton on district road, 10 tire 28 ton, 12 tire lorry 36 ton 16 tire lorry 48 ton but on this rural road they carry 90 ton. What is fair sir? Where is the law? Where is the government? Where are the officers? There are honest officers like you. All you have to do is act on it. I'm not the only one saying this. Mr.NitinGadkari, Minister of Transport of the Government of India, has given the Supreme Court order. I am not saying that heavy weight vehicles should not ply on rural roads henceforth, if such maximum weight vehicles are going, 113, 113/3,113/4, 194 sections of Motor Vehicle Act 1988 and Public Property Act 1984 should be put. State Transport Commissioner has sent to all District Revenue Officers. But here on rural roads it is going with 90 ton weight. Where is the police officer? Where are the Regional Development Officers? Where are the officers? Where is the village administrative officer? Have you filed a complaint with the Village Administrative Officer? Did you complain to the district head? We asked under the Right to Information Act. They have filed only one case in Karur district. A penalty of Rs.20,000 per ton of excess shall be levied.


A fine of Rs 2,000 should be imposed for every ton above that, and the vehicle should not be weighed. The rule says that the goods should be unloaded and the wages should be paid to the government and then picked up again. Where is the law? Where is the rule? If the common people say that the law is for the poor people and the farmers, the Quarry owners are the kings of this country, they will kill if they think so. If they think they will commit violations, will no one listen to this? So we request you to implement it immediately. Not only that, all the quarries in Tamil Nadu should be fenced with wire, the report given by the Chief Secretary of Tamil Nadu SivadasMeena on 26.07.2023 has been given by the District Collector. Whether it is an operating quarry, a closed quarry, or a quarry that has sought permission to operate, everything should be fenced, take account in August, and put it up by September 30. October ended and November arrived. We visited. But there is no


barbed wire fence in Qaurries till date. Sir did they implement what the Chief Secretary said? Does anyone in this country respect the law? The officials who should be respected by the people will not respect the illegal quarry owners who can loot the social property of this country will not respect where this country is going. How can this country develop if it is written as sugar if there are so many stupidity and mistakes? Don't implement? So please implement this as well as here the project designer has said in the book.

That blast should be blasted with reeds. Till the blast and vibration do not come out, the sandbag should be placed on top and tarpaulin should be laid and the serial blast of the lorry tire boat should be exploded at a depth of 05 feet with an interval of 28 seconds between one blast and another blast. Vibration should not be heard outside. It should explode like firecrackers. They are saying that this is how we conduct this Gunasekaran Quarry is still operating illegally. We visited in the morning and saw if the law is respected? Does fate run somewhere? The working hours of the quarry are 7 am to 5 pm. There should be no ruler, no truck and no explosion. There is no such thing in this district. This Gunasekaran Quarry does not have all that, he has already acted illegally and is seeking permission again. So they ask not only for permission but also illegally extract stones worth crores from their money. If you don't take action, we will go to court and take action against the officials. Clause 19 clearly says that in the order issued by the government in 2022, all the officials are village administrative officer 100 percent, revenue officer 75 percent, tahsildar 50 percent, district revenue officer 10 percent, and the district Collector, 5 percent of the quarry should inspect. But not in practice. We have obtained details from The district Collector and the village administrative officer by Right to Information Act and they have only written that action has been taken against some quarries based on our complaint. There is no complete action 338 quarry.

Tell the unlicensed quarries to respect the law, you have all lower officials, if they don't respect the law, then take action against the people. So in any case Gunasekaran Quarry is an unfit quarry to operate. You can't give permission for this to not add up to percentage points. We have to go to the state SEIAA. They say that they will pay crores of rupees for an acre in SEIAA and get permission. All the quarries that have been illegally obtained permission are now being stopped, we

have done it on the basis of history and law and on the basis of people's struggle. Quarry owners please kill us otherwise we will continue to fight. 109 degree temperature in Karur Paramathi during the rainy season. People who have come here do not know how many miners have come? 3 Richter magnitude earthquake has occurred. The reason is that Quarry only, we will protect the nature, we will protect the soil, so Gunasekaran should not give permission for Quarrying. Thank you for the opportunity.


District Environmental Engineer,
Tamil Nadu Pollution Control Board,
Karur.


Special Deputy Collector,
Karur District.



தமிழ்நாடு மாசு கட்டுப்பாடு வாரியம்

கரூர் மாவட்டம், புகளூர் வட்டம், குப்பம் கிராமம், புல எண்.710/3, 712/2-ல் 1.92.5 ஹெக்டர் பரப்பளவில் தி/ள். M. குணசேகரன் சாதாரண கல் மற்றும் கிராவல் குவாரி திட்ட பணிக்கான பொதுமக்கள் கருத்துக் கேட்புக் கூட்டம் 02.11.2023 அன்று காலை 10.00 மணியளவில் முருகன் திருமண மண்டபம், எண்.198/1, அத்திப்பாளையம் ரோடு, குப்பம் கிராமம், புகளூர் வட்டம், கரூர் மாவட்டத்தில் நடைபெற்ற கூட்ட நடவடிக்கை விபரங்கள்:

பங்கு பெற்றோர்:

1. திரு. S. சைபுதீன்,
தனித் துணை ஆட்சியர்,
கரூர் மாவட்டம்.
2. பொறியாளர். த. ஜெயலட்சுமி எம். இ.,
மாவட்ட சுற்றுச்சூழல் பொறியாளர்,
தமிழ்நாடு மாசு கட்டுப்பாடு வாரியம்,
கரூர்.
3. பொதுமக்கள்- (இணைப்பில் உள்ளபடி)

மாவட்ட சுற்றுச்சூழல் பொறியாளர்:

மாவட்ட சுற்றுச்சூழல் பொறியாளர் அவர்கள் தனது வரவேற்புரையில் மாவட்ட நிர்வாகம் மற்றும் தமிழ்நாடு மாசு கட்டுப்பாடு வாரியத்தின் சார்பாக, பொதுமக்கள் கருத்து கேட்புக் கூட்டத்திற்கு கலந்து கொள்ள வருகை தந்துள்ள அனைவரையும் வரவேற்பதாக கூறினார். மேலும், தி/ள். திரு. M. குணசேகரன் சாதாரண கல் மற்றும் கிராவல் குவாரி தொடர்பான பொதுமக்கள் கருத்து கேட்புக் கூட்டத்தினை நடத்தி தருவதற்காக விண்ணப்பம் செய்திருந்தனர். சுற்றுச்சூழல் தாக்க மதிப்பீட்டு அறிவிக்கை, 2006 உத்தரவின்படி, மேற்படி திட்டத்திற்கு பொதுமக்களின் கருத்துக்களைக் கேட்டு அறிவது கட்டாயம் ஆக்கப்பட்டுள்ளது. எனவே இன்றைய தேதியில் கருத்துக் கேட்புக் கூட்டம் நடைபெறுகிறது. இது தொடர்பாக ஏற்கனவே 28.09.2023 நாளிட்ட தினத்தந்தி தமிழ் நாளிதழ் மற்றும் 28.09.2023 நாளிட்ட தி நியூ இந்தியன் எக்ஸ்பிரஸ் ஆங்கில நாளிதழில் விளம்பரம் செய்யப்பட்டுள்ளது எனவும், இந்த திட்டம் தொடர்பான சுற்றுச்சூழல் தாக்க மதிப்பீட்டு அறிக்கையின் நகல்கள் ஒரு மாதத்திற்கு முன்பாகவே மாவட்ட ஆட்சித்தலைவர் அலுவலகம், மாவட்ட தொழில் மையம் மற்றும் ஊராட்சி ஒன்றியம் அலுவலகம் உள்ளிட்ட இடங்களில் பொதுமக்களின் பார்வைக்கு வைக்கப்பட்டிருந்ததாகவும் கூறினார். மேலும், கூட்டத்தை பற்றிய பொது அறிவிப்பு ஒலி பெருக்கி, துண்டு பிரசாரம், சுவரொட்டி மூலமாக 31.10.2023 அன்று குப்பம் மற்றும் அதனை சுற்றியுள்ள கிராமங்களில்

மேற்கொள்ளப்பட்டதாக தெரிவித்தார். மேலும், மேற்படி திட்டம் தொடர்பான தமிழ் மற்றும் ஆங்கில சுருக்கு அறிக்கை தமிழ்நாடு மாசு கட்டுப்பாடு வாரியத்தின் இணையதளத்திலும் பொதுமக்கள் பார்வைக்கு பதிவேற்றம் செய்யப்பட்டுள்ளதாக தெரிவித்தார். பின்னர் தனித்துணை ஆட்சியர் அவர்களை கூட்டத்திற்கு தலைமையேற்று நடத்தி தருமாறு கேட்டுக்கொண்டார்.

தனித்துணை ஆட்சியர்:

தலைமை உரையாற்றிய தனித்துணை ஆட்சியர் அவர்கள் சுருத்து கேட்புக் கூட்டத்திற்கு வந்த அனைவரையும் வரவேற்றார். தி/ள். திரு. M. குணசேகரன் சாதாரண கல் மற்றும் கிராவல் குவாரி என்ற சாதாரண கல் குவாரி தொடர்பாக குப்பம் கிராமத்தில் புல. எண். 710/3, 712/2-ல் பொதுமக்கள் சுருத்துக் கேட்பு கூட்டம் அரசு வழிகாட்டுதலின்படி நடத்தப்படுவதாக தெரிவித்தார். இத்திட்டம் தொடர்பான தகவல்கள் ஏற்கனவே இணையதளங்களில் பதிவேற்றம் செய்யப்பட்டுள்ளதாகவும் தெரிவித்தார். பின்னர் பொதுமக்கள் தங்கள் சுருத்துக்களை எவ்வித தயக்கமின்றி தெளிவாகவும், சுருக்கமாகவும் தெரிவிக்குமாறும் கேட்டுக்கொண்டார். இந்த பொதுமக்கள் சுருத்துக்கேட்பு கூட்டத்தில் கலந்து கொள்ளும் பொதுமக்களின் அனைத்து சுருத்துக்களும் எவ்வித பாகுபாடுமின்றி அரசுக்கு அனுப்பி வைக்கப்படும் என்றும் தெரிவித்தார். மேலும் இத்திட்டம் தொடர்பான தகவல்களை விளக்கக் காட்சியாக நிறுவனத்தின் திட்ட ஆலோசகர் தற்போது உங்களுக்கு விளக்கமாக தெரிவிக்க உள்ளனர் என்று தெரிவித்தார்.

சுற்றுச்சூழல் ஆலோசகர், ஐயோ எக்ஸ்புளரேசன் அண்டு மைனிங் சொல்யூசன்ஸ் :

இந்த பொது மக்கள் சுருத்துக்கேட்புக் கூட்டத்தில் கலந்து கொள்ளும் தனித்துணை ஆட்சியர் மற்றும் மாவட்ட சுற்றுச்சூழல் பொறியாளர் உள்ளிட்ட அனைத்து துறை அரசு அலுவலர்களையும் பத்திரிக்கை நண்பர்களையும், சுற்றுச்சூழல் ஆர்வலர்களையும் மற்றும் காவல்துறை அதிகாரிகளையும் வரவேற்பதாக தெரிவித்தார். இவர் உத்தேசிக்கப்பட்டுள்ள திட்டம் குறித்த விவரங்களை கீழ்க்கண்டவாறு விவரித்தார்.

1. சுரங்கத்தினை பற்றி ஓர் அறிமுகம்
2. திட்டதளத்தின் இருப்பிட வரைபடம்
3. சுரங்கத்தின் திட்ட விவரங்கள்
4. திட்டதளத்தை சுற்றியுள்ள அம்சங்கள்
5. செயற்கைக்கோள் புகைப்படம் – 500 மீ சுற்றளவு
6. திட்டத்தளத்தின் புகைப்படம் – திரு. M. குணசேகரன்
7. திட்டப்பகுதியின் செயற்கைக்கோள் படம்
8. திட்டப்பகுதியின்மேற்பரப்பு வரைபடம்
9. திட்டத்தளத்தின் கம்பிவேலி & பசுமை அரண் புகைப்படம்
10. கனிமவளங்கள் இருப்புகள் மற்றும் வெட்டி எடுக்க உத்தேசிக்கப்பட்டுள்ள அளவுகள்
11. சுரங்கங்களின் விவரங்கள் – 500 மீ சுற்றளவு
12. 10 கி.மீ. சுற்றளவில் இருக்கும் அம்சங்கள்
13. 10 கி.மீ. சுற்றளவில் இருக்கும் நிலப்பயன்பாடு
14. 10 கி.மீ. சுற்றளவு அடிப்படை தரவு வரைபடம்

15. அடிப்படை சுற்றுச்சூழல் கண்காணிப்பு
16. மண் மாதிரி சேகரிக்கப்பட்ட இடத்தின் வரைபடம்
17. நில சுற்றுப்புற சூழ்நிலை
18. மண் சுற்றுப்புற சூழ்நிலை
19. நீர் தன்மை ஆய்வு செய்யப்பட்ட செயற்கைகோள் புகைப்படம்
20. காற்று வீசும் திசையின் புகைப்படம்
21. காற்று கண்காணிப்பு செய்யப்பட்ட இடத்தின் வரைபடம்
22. காற்று கண்காணிப்பு ஆய்வின் முடிவுகள்
23. ஒலி அளவு ஆய்வு செய்யப்பட்ட செயற்கைகோள் புகைப்படம்
24. ஒலி அளவு ஆய்வின் முடிவுகள்
25. எதிர்பார்க்கப்படும் சுற்றுச்சூழல் பாதிப்புகள் மற்றும் தடுப்பு நடவடிக்கைகள்
26. சுற்றுச்சூழல் தாக்க மதிப்பீடு
27. எதிர்நோக்கும் காற்று சூழல் தாக்கங்கள் மற்றும் தடுப்பு நடவடிக்கைகள்
28. தணிப்பு நடவடிக்கைகள்
29. எதிர்நோக்கும் சுற்றுச்சூழல் ஒலி சூழல் தாக்கங்கள் மற்றும் தடுப்பு நடவடிக்கைகள்
30. எதிர்நோக்கும் சுற்றுச்சூழல் நீர் சூழல் தாக்கங்கள் மற்றும் தடுப்பு நடவடிக்கைகள்
31. சாலைகளில் நீர் தெளித்தல்
32. பசுமை அரண் அமைத்தல்
33. தொழில்நுட்பம் மற்றும் தளம்
34. திட்ட நன்மைகள்
35. முடிவுரை

மாவட்ட சுற்றுச்சூழல் பொறியாளர்:

பொதுமக்கள் தங்களது பெயர் மற்றும் முகவரியினை பதிவு செய்துவிட்டு அதன்படி இத்திட்டம் குறித்த கருத்துக்களை தெரிவிக்குமாறு கூறினார்.

1. திரு.கோகுல், சாலிப்பாளையம்:

இந்தக் கல்குவாரிக்கு உரிமம் வழங்குவதில் எனக்கு எந்த ஆட்சேபனையும் இல்லை என்றார்.

2. திரு. தங்கவேல், வளையபாளையம் :

என் பெயர் தங்கவேல் இந்த கல்குவாரி இயங்குவதற்கு எந்த ஆட்சேபனையும் இல்லை என்றார்.

3. திரு. பாலகிருஷ்ணன், சாலிப்பாளையம் :

இந்த கல்குவாரி இயங்குவதற்கு எந்த ஆட்சேபனையும் இல்லை என்றார்.

4. திரு. தங்கவேல், வளையபாளையம்

இந்த கல் குவாரிக்கு அனுமதி வழங்குவதில் எந்த ஆட்சேபனையும் இல்லை என்றார்.

5. திரு. R. மோகனசுந்தரம், நெய்யல்:

இந்த கல் குவாரிக்கு அனுமதி வழங்குவதில் எந்த ஆட்சேபனையும் இல்லை என்றார்.

6. திரு. காளியப்பன், காங்கேயம்பாளையம்:

நான் காளியப்பன் கல் குவாரியைப் பற்றித்தான் பேச வந்துள்ளேன். ஐயா, எனது காடும், அவர்களுடைய காடும் ஒரே இடத்தில் தான். அவர்களுடைய தெற்கு காட்டிற்கு உள்ள புல எண்ணைக் கொண்டு வடக்கு காட்டிற்கான புல எண்ணாக மாற்றி பதிவு செய்திருக்கிறார்கள். எங்களுடைய தாத்தா காலத்திலிருந்து அந்த இடத்தில்தான் ஆடு, மாடு எல்லாம் வளர்கிறது மற்றும் நான்கு அங்கீகரிக்கப்பட்ட வீடுகள் இருக்கிறது. அதன் அருகில் மின்கோபுரம் மற்றும் நொய்யல் கால்வாய் 1 1/2 கிலோமீட்டரில் இருக்கிறது. அவர் காட்டையே மாற்றி வைத்துக் கொண்டு எவ்வளவு அநியாயம் செய்து கொண்டிருக்கிறார்கள். அவர்களுடைய சர்வே எண்ணிற்கு அருகிலேயே எங்களுடைய காடு உள்ளது. கிராம நிர்வாக அலுவலரை வைத்துக் கொண்டு சர்வே எண்ணை மாற்றி அவர்களே வைத்துக் கொண்டார்கள். எங்களுடைய தாத்தா காலத்திலிருந்தே உள்ள சொத்து அதுதான். உங்களுக்கு சந்தேகம் என்றால் யாரைவேண்டுமானாலும் கேட்டுத் தெரிந்துக் கொள்ளலாம். அய்யா, அன்று வந்து மனு கொடுத்தவர்கள் யாருமே எங்கள் குடும்பம் கிராமம், காங்கேயம்பாளையத்தில் உள்ள மேற்கு தோட்டம் பகுதியைச் சார்ந்தவர்கள் இல்லை. ஆனால் இந்த கல்குவாரிக்கு கிழக்கில் உள்ள அரசம்பாளையம் தான் யாருமே எதிர்ப்பு தெரிவிக்கவில்லை என்றார். ஒருத்தர் மட்டும் தான் காங்கேயம்பாளையத்தை சார்ந்த திரு. K.பெரியசாமி மட்டும் எனக்கு நல்லது கிரஷர் கொடுக்கிறது என்றார். ஏனென்றால், அவர் கடை வியாபாரம் செய்கிறார். அவருக்கு வருமானம் உள்ளது. பெட்டி கடை என்று சொன்னால் அதற்கு Lisence வாங்கவேண்டும். எதுவுமே கிடையாது. 7 மணிக்கு மேல் தான் அரசுக்கு எதிரான வியாபாரம் தான் செய்கிறார். கடைக்கு என்று தனியாக ஒரு மின் இணைப்பு வாங்கவேண்டும். ஆனால் அவர் வாங்கவில்லை. ஆனால் வீட்டு மின் இணைப்பிலிருந்து பயன்படுத்திக் கொண்டு இருக்கிறார் என்று கூறி தனது உரையை முடித்துக் கொண்டார்.

7. திரு. முருகன், சாலிபாளையம்:

என் பெயர் முருகன். நான் சாலிபாளையம் ஊரில் இருந்து வருகிறேன். இந்த கல் குவாரி அமைவதற்கு எனக்கு எந்தவித ஆட்சேபனையும் இல்லை என்றார்.

8. திரு. குமார், குடும்பம்:

வணக்கம். மாவட்ட நிர்வாகத்துக்கு எனது பணிவான வணக்கத்தை தெரிவித்துக் கொள்கிறேன். இந்த கருத்துக் கேட்புக் கூட்டம் சம்பந்தப்பட்ட கிராம பொதுமக்களுக்கு விழிப்புணர்வை ஏற்படுத்தி, சம்பந்தப்பட்ட கிராம பொதுமக்கள் அவர்கள்தான் முழுமையாக பாதிக்கப்படுகிறார்கள். அவர்கள் இதில் பங்கெடுப்பதற்கு நீங்கள் அவர்களுக்கு முழு அவகாசம் கொடுப்பதில்லை அல்லது அவர்களுக்கு விழிப்புணர்வு ஏற்படுத்துவது இல்லையா என்று தெரியவில்லை. இனிவரும் காலங்களில் சம்பந்தப்பட்ட, பாதிக்கப்பட்ட மக்களுடைய பதிவை அதிகமாக பதிவு செய்யுங்கள் என்றார். வெவ்வேறு கிராம மக்கள் பதிவு செய்வதை இரண்டாம் பட்சமாக எடுத்துக் கொள்ளுங்கள். இந்த குவாரி நடத்துவதற்கு எனக்கு எந்தவித ஆட்சேபனையும் இல்லை என்று பதிவு செய்கிறேன் என்றார்.

9. திரு. S. M. சுப்பிரமணியம், சாலிபாளையம்:

குணசேகரனுடைய கல்குவாரிக்கு கிட்டத்தட்ட 30 ஆண்டுகாலமாக பொதுமக்கள் ஒத்துழைப்பு தருகிறார்கள். அதனால் இந்த கல்குவாரிக்கு எந்தவித ஆட்சேபனையும் இல்லை என்று கூறினார்.

10. திரு. இராமசாமி, சாலிபாளையம் :

இந்த கல்குவாரிக்கு எந்தவித ஆட்சேபனையும், எதிர்ப்பும் இல்லை என்று கூறினார்.

11. திரு. N. பழனிச்சாமி, ஆண்டிசங்கிலிப்பாளையம் :

இந்த கூட்டத்திற்கு வருகை தந்துள்ள அரசு அதிகாரிகளுக்கும், நிருபர்களுக்கும், இங்கே வந்துள்ள கிரஷர் தொழில் செய்பவர்களுக்கும் மற்றும் பொதுமக்களுக்கும் எனது வணக்கத்தை தெரிவித்துக் கொள்கிறேன். இந்த கூட்டம் திருமலை, குணசேகரன் குவாரிக்கு கல் உடைப்பதற்காக பொதுமக்களிடம் கருத்துக்கேட்பதற்காக போடப்பட்டுள்ளது. இவர்களுக்கு அனுமதி கொடுக்க அரசு சட்ட திட்டத்திற்கு உட்பட்டு கொடுக்க வேண்டும். இந்தக் கூட்டத்தில் எங்களுடைய பாதிப்புகளை குறைகளை எதைக் கூறினாலும் ஒடும் ஆற்றுத் தண்ணீரில் உப்பைப் போடுவதுபோல் உள்ளது. ஏனென்றால், கார்வழியில் நொய்யல் நீர்த்தேக்க ஆத்துப்பாளையம் அணை கட்டியுள்ளது. இந்த அணைக்கு அருகில் இடப்புலத்தில் குறுகிய தூரத்தில் A1 ப்ளூ மெட்டல் கிரஷர் இப்பொழுது அனுமதியின்றி இயங்கி வருகிறது. இதில் வெடிவைப்பதால் அணை பாதிக்கப்பட்டு சுவர்கள் இடிந்துபோய் உள்ளது. இதைப் பாதுகாப்பதற்காக மதுரை உயர்நீதி மன்றத்தில் வழக்குத் தொடர்ந்துள்ளேன். என் மூலமாகவும், வழக்கறிஞர் மூலமாகவும், நீதிமன்றம் மூலமாகவும் அரசு அதிகாரிகளுக்கு Notice மனு அளித்துள்ளேன். Notice அனுப்பியதும் மாவட்ட ஆட்சியர், மாவட்ட வருவாய்த்துறை, மாவட்ட கனிமவளத்துறை, மாவட்ட பகமைத் தீர்ப்பாயம், புகளூர் தாலுகா தாசில்தார் ஆகியோர்களுக்கு Notice மனு கொடுத்துள்ளது. இதுவரை எந்த நடவடிக்கையும் இல்லை. அது சம்பந்தமான ஆவணங்கள் உங்களிடம் கொடுக்கின்றேன்.

அணை பாதிப்படைந்து உடைந்துபோனால் ஆயிரக்கணக்கான குடும்பங்கள் வாழ்வாதாரங்களை இழக்க நேரிடும். தண்ணீர் தேங்கும் காலங்களில் அணை உடைப்பு ஏற்பட்டு உயிர்ச்சேதம் ஏற்படும் என்பதையும் தெரிவித்துக் கொள்கிறேன். இது சம்பந்தமாக நானும், சமூக ஆர்வலர் சண்முகமும் கார்வழி கிராம நிர்வாக அலுவலரிடமும், மாவட்ட கனிமவளத்துறை அரசு அதிகாரியிடமும் GPS Photo எடுத்து Phone மூலமாக தகவல் சொல்லியும் இதுவரை எந்த நடவடிக்கையும் எடுக்கவில்லை. அனுமதி இல்லாமல் இயங்கும் குவாரியை உடனடியாக நிறுத்தி கார்வழி அணையை பாதுகாக்குமாறு அரசு அதிகாரிகளிடம் கேட்டுக் கொள்கிறேன். மேலும் குப்பம் கிராமத்தில் Main வாய்க்காலும் கிளை வாய்க்காலும் கிரஷர் பாறையில் வெடி வைப்பதால் சேதம் அடைகின்றன. VRG தார் பிளாண்ட் இங்கிருந்து 1 கி.மீ தொலைவில் கிரஷர் மேட்டில் இயங்கிவருகிறது. காட்டின் நடுவே கிளை வாய்க்கால் செல்கிறது. அவை குவாரி மூலம் Line மூலமாக தண்ணீர் செல்லுமாறு செய்து அரசு இடத்தை ஆக்கிரமிப்பு செய்துள்ளார்கள். எங்கள் குப்பம் கிராமத்தில் ஒரு நாளைக்கு 3 கோடி ரூபாய்க்கு கனிம வளங்களை வெட்டி எடுக்கிறார்கள் என்பதையும் தெரிவித்துக் கொள்கிறேன். அரசுக்கு எவ்வளவு வரி கட்டுகிறார்கள் என்பது தெரியவில்லை. ஒரு மாதத்துக்கு 100 கோடி ரூபாய் கனிம வளங்களை வெட்டி எடுக்கிறார்கள் என்பதையும் தெரிவித்துக் கொள்கிறேன். குப்பம் கிராமத்தில் மாலை 5 to 6 மணிக்குள் 40 இடங்களில் வெடி வைப்பார்கள். அதற்கு குறைந்தபட்சம் 30,000 to 40,000 கோட்புகளை அரசு தடைசெய்த வெடிமருந்துகளை சட்டத்திற்கு புறம்பான வெடிமருந்துகளை பயன்படுத்தி குவாரிகளில் வெடிவைக்கிறார்கள். இதனால் வீடுகள் சேதமடைந்து விரிசல்கள் ஏற்பட்டு அதன் ஆயுட்காலம்

குறைகிறது. இதேபோல் இன்னும் 10 வருடங்களுக்கு கிரஷர் தொழில் குப்பம் கிராமத்தில் நீடித்தால் மக்கள் வாழத் தகுதியில்லாத இடமாக மாறிவிடும். எனவே, வீடு, கிணறு, பள்ளிக்கூடம், தோட்டம், ஆடு, மாட்டுப் பண்ணை வீடு, சாலைகள், Main வாய்க்கால், கிளை வாய்க்கால் Tower Line கோயில், காலம் காலமாக செல்லும் நீரோடைகள் உள்ள இடங்களில் 500 மீட்டர் தள்ளி Lisence கொடுக்குமாறு கேட்டுக் கொள்கிறேன். மேலும், இதே நிலை குப்பம் கிராமத்தில் நீடித்தால் குப்பம் கிராமசபைக் கூட்டத்தில் தீர்மானம் நிறைவேற்றி, சட்டத்திற்கு புறம்பாக செயல்படும் குவாரி, கிரஷர்கள் மீது உயர்நீதிமன்றத்தில் வழக்குப்போடப்படும் என இந்த இடத்தில் கூறிக் கொள்கிறேன். மேலும் இந்த கிராமத்தில் அரசை ஏமாற்றி சட்டத்திற்கு புறம்பாக அதிக ஆழத்திற்கு உடைத்த குவாரிகளை அளந்து வரி கட்டச் சொல்ல வேண்டும் என்றும் கேட்டுக்கொள்கிறேன். இந்த கூட்டம் கண்துடைப்புக் கூட்டமாக இருக்கக்கூடாது என்றும் நியாயமானதாக இருக்கவேண்டும் என்றும் அரசு அதிகாரிகளை கேட்டுக்கொள்கிறேன்.

குப்பம் கிராமத்தில் போர்க்குழி ஒட்டி வெடிவைப்பதை நிரந்தரமாக தடைசெய்யவேண்டும் என்றும் கூறிக் கொள்கிறேன். எங்கள் கிராமத்திற்கு Special Squad உயர் அதிகாரிகளை நியமித்து Raid நடத்தி அரசுக்கு புறம்பாக அனுமதி கொடுத்த ஆழத்திற்கு அதிகமாக உடைக்கும் பாறைக் குவாரிகள் மீது நடவடிக்கை எடுக்கவேண்டும். Lisence இல்லாத வட மாநிலத் தொழிலாளர்களைப் பயன்படுத்தி வெடிவைக்கிறார்கள். அதுபோன்று விதிமீறி இயங்கும் பாறைக் குவாரிகளின் Permit-யை ரத்து செய்யுமாறு கேட்டுக்கொள்கிறேன் என்று கூறி தனது உரையை முடித்துக் கொண்டார்.

12. திரு. S. விஜயன், கரூர்.

மாக கட்டுப்பாடு வாரிய செயற்பொறியாளர் அவர்களுக்கும், துணை ஆட்சியர் அவர்களுக்கும், பொதுமக்கள், சமூக ஆர்வலர்கள், குவாரி உரிமையாளர்கள் அனைவருக்கும் முதற்கண் வணக்கம். அய்யா, கரூர் மாவட்டத்தில் எத்தனை குவாரிகள் அனுமதியுடன் இயங்குகிறது என்பதை அடுத்த கூட்டத்திற்கு முன்பு எங்களுக்கு தகவல் அளிக்கும்படி கேட்டுக்கொள்கிறேன். அனுமதி இல்லாமல் எத்தனை குவாரிகள் இயங்குகிறது என்பதற்கான தகவல்கள் தரவேண்டும். ஏனென்றால், ஏற்கனவே அனுமதி இல்லாமல் குவாரிகள் இயங்குவதாக நாங்கள் தகவல் தெரிவித்திருக்கிறோம். அதன் மேல் எந்த நடவடிக்கையும் எடுக்கவில்லை. அந்த குவாரிகள் மீது உரிய நடவடிக்கை எடுக்க வேண்டும். அந்த குவாரிகளுக்கு உரிய இழப்பீடு வழங்க வேண்டும். Drone மூலமாக Digital முறையில் காவிரி ஆற்றினை ஆய்வு செய்த மாதிரி கல்குவாரிகள் அனைத்தையும் நீங்கள் ஆய்வு செய்ய வேண்டும். அதேபோல், நீர் மாக, காற்று மாக, நிலமாக போன்ற பல விதங்களில் மாக அடைந்துவிட்டது. அதனால், கரூர் மாவட்டத்தில் இனி எந்தவொரு குவாரிக்கும் அனுமதி அளிக்கக் கூடாது என்று கேட்டுக்கொள்கிறேன்.

13. திரு. ந. சண்முகம், சட்ட விரோத கல்குவாரி எதிர்ப்பு இயக்கம், கரூர் :

கரூர் மாவட்டம், புகளூர் வட்டம், குப்பம் கிராமம், புல எண்.710/3, 712/2 ஆகிய பகுதிகளில் அமைய இருக்கும் குணசேகரன் கல்குவாரிக்கான கருத்துக் கேட்புக் கூட்டத்திற்கு தலைமையேற்று நடத்தி கொண்டிருக்கும் மாவட்ட ஆட்சியர் உதவியாளர் அவர்களுக்கும், மாவட்ட மாக கட்டுப்பாடு வாரிய அதிகாரி அவர்களுக்கும் எங்களது முதற்கண் வணக்கத்தை தெரிவித்துக்கொள்கிறேன். நாங்கள் தொடர்ந்து ஒவ்வொரு கூட்டத்திலும் சொல்லிக் கொண்டு இருக்கிறோம். திங்கள் கிழமை நடந்த மனுநீதி

நாளில் கூட மாவட்ட ஆட்சித் தலைவரிடம் இந்த கல்குவாரிக்கான கருத்துக்கேட்பு கூட்டத்தை ரத்து செய்ய வேண்டும் என்று கூறி மனு கொடுத்துவிட்டு வந்தோம். ஏனெனில், சுற்றுச்சூழல் தாக்க மதிப்பீட்டு ஆணையம் இணைப்பில் கொடுக்கப்பட வேண்டிய 45 வகையான ஆவணங்கள் இணைக்கப்பட வேண்டும். தமிழ்நாடு சிறுகனிம சலுகை விதிகள் 1959 சொல்கிறது. ஆனால் இங்கே பார்த்தால் இந்த ஆவணங்கள் இணைக்கப்படவில்லை. 10வகையான ஆவணங்கள் மட்டும்தான் இணைக்கப்பட்டுள்ளது. கிட்டத்தட்ட 35 வகையான ஆவணங்கள் இணைக்கப்படவில்லை. ஒரு அரசு அதிகாரியே தன்னுடைய புலதணிக்கை ஆய்வு செய்து அறிக்கை தரவேண்டும் என்று தமிழ்நாடு சிறுகனிம சலுகை விதிகள் சொல்கிறது. அந்த சலுகை விதிகளின்படி இணைக்கிறார்கள் என்றால், அப்படி இணைக்கவில்லை. அப்படி இணைக்கவில்லை என்கிறபொழுது, இந்த குவாரியை இயக்க தகுதியில்லாதது என்பது முதலிலேயே தெரிந்து விட்டது. ஏனென்றால் இப்பொழுது, பார்த்தீர்கள் என்றால், இந்த குவாரி அமைவதற்கு A1 நோட்டீஸ் பொது மக்களிடம் A1 நோட்டீஸ் அளித்து அதற்கான கருத்துகளை கேட்கசொல்லி இருக்கிறார்கள். அந்த கருத்துகள் கேட்டதற்கான இணைப்பினை இதில் இணைக்க வேண்டும். அந்த இணைப்பு இணைக்கப்படவில்லை. அது மட்டுமில்லாமல் பொதுமக்கள் தெரிவித்த கருத்துகளை கிராம நிர்வாக அலுவலர் அறிக்கையாக தாக்கல் செய்ய வேண்டும் என்று சொல்லி தமிழ்நாடு சிறு கனிம சலுகை விதிகள் சொல்கிறது.

அந்த அறிக்கை இதில் இணைக்கப்படவில்லை. அது மட்டுமில்லாமல் வட்டாட்சியர், கல்குவாரி அமைகின்ற இடத்தில் ஆய்வு செய்து இந்த கல்குவாரி இந்த இடத்தில் அமைக்கலாமா? அதன் நான்கு பகுதிகளில் எல்லாம் இருக்கின்றது என்றால் இடத்தணிக்கை அறிக்கை தரவேண்டும். அந்த அறிக்கை இதில் இணைக்கப்படவில்லை. அப்படி என்கிறபொழுது, வட்டாட்சியர் இந்த கல்குவாரி சட்ட விரோதமாக இயங்குகிறது என்பதை அவரே ஒப்புக் கொள்வதாக அர்த்தம். ஏனென்றால், ஓர் அதிகாரி வந்து ஆய்வு செய்து அறிக்கை தரவேண்டும் என்று சொல்லும் பொழுது, அந்த அறிக்கை இதில் இணைக்கப்படவில்லை என்கிறபொழுது, இந்த கருத்துக்கேட்பு கூட்டமே நடத்தக் கூடாது. அடுத்ததாக வட்டாட்சியர் அனுமதி தரவில்லை. அதேமாதிரி கோட்டாட்சியர், வட்டாட்சியர் அனுமதி அளித்த உடனே கோட்டாட்சியர் வந்து அந்த இடத்தை ஆய்வு செய்து வட்டாட்சியர் அளித்த அறிக்கை உண்மையா என்று ஆய்வு செய்து ஆய்வறிக்கை தர வேண்டும். அந்த ஆய்வறிக்கையும் இதில் இணைக்கப்படவில்லை. இந்த கனிம வளத்துறையிடம் சுற்றுச்சூழல் தாக்க மதிப்பீட்டு ஆணையத்திற்கு 45 வகையான ஆவணங்களை இணைத்து தரவேண்டும். ஆனால் இவர்கள் உதவி இயக்குநர், கனிமவளத்துறை அவர்களின் இடத்தணிக்கை அறிக்கை, அந்த இடத்தை ஆய்வு செய்து அந்த இடம் கல்குவாரி அமைக்க உகந்ததா? என்ற அறிக்கையை சமர்ப்பிக்க வேண்டும். அந்த அறிக்கையும் இதில் இணைக்கப்படவில்லை. அதுமட்டுமில்லாமல், குவாரி அமைய இருக்கும் இடத்தில் சுற்றுச்சூழல் பாதிக்கப்பட்ட 10 கி.மீ. சுற்றளவில் உள்ள தொழிற்சாலை விபரங்கள் ஆகியவை தமிழ்நாடு சிறு கனிம சலுகை விதிகள் சொல்கிறது.

இதையெல்லாம் இணைத்து தான் நாம் SEIAA -விடம் அளிக்க வேண்டும் என்று சொல்கிறார்கள். இந்த இணைப்புகளை கொடுக்க வேண்டிய கனிமவளத்துறை. அந்த ஆவணங்களையும் இணைக்க வேண்டும் என்று சொல்லி தெளிவாக சொல்கிறார்கள். ஆனால், இணைக்கப்படவில்லை. அது

மட்டுமில்லாமல், இந்த பகுதியின் நிலத்தடி நீர் பற்றி ஆய்வறிக்கை தரவேண்டும். ஆனால் அந்த ஆவணங்களும் இதில் இணைக்கப்படவில்லை. இப்படியாக பல்வேறு வகையான ஆவணங்கள் இணைக்கப்படவில்லை. அதுமட்டுமில்லாமல், ஏற்கனவே இயங்கிய குவாரிகளின் பட்டியல் (Work Order அலை) குவாரியை எந்த அளவிற்கு வெட்டி எடுத்து இருக்கிறார்கள் என்பதன் Order Copy -யை இதனுடன் இணைக்க வேண்டும். ஆனால் இணைக்கப்படவில்லை.

அதுமட்டுமில்லாமல், இந்த குவாரியின் புலத்தைச் சுற்றி எல்லை கற்கள் வேலி அமைக்கப்பட்ட புகைப்படங்கள் ஆதாரங்களோடு கொடுக்க வேண்டும் என்று சொல்கிறார்கள். அதுவும் இணைக்கப்படவில்லை. இப்பொழுது தொல்லியல் துறையில் அனுமதி வாங்க வேண்டும். எந்த பக்கம் குவாரிகள் அமைத்தாலும் அங்கே பல்லுயிர்ச் சூழல் பாதிக்கப்படக் கூடாது. இந்த குவாரிகள் வெடி வைப்பதினால் தொல்லியல் சின்னங்கள் பாதிக்கப்படக் கூடாது என்பதற்காக தொல்லியல் துறையின் அனுமதி கடிதம் வாங்க வேண்டும். அதுவும் இணைக்கப்படவில்லை. மேலும், பொதுப்பணித்துறையின் கடிதம், அதாவது நீர் நிலைகள், நீர் பாதைகள், நீரேற்று நிலையங்கள், அடிப்படி, ஆழ்துளைக் கிணறுகள் ஏதாவது உள்ளதா. மேலும் நிலத்தடி நீரின் தன்மை எப்படி இருக்கின்றது என்பதற்கான அறிக்கை பொதுப்பணித்துறையிடம் சமர்ப்பிக்கப்பட வேண்டும். அந்த அறிக்கையும் இணைக்கப்படவில்லை. அதே மாதிரி நிலத்தடி நீர் தொடர்பான அமைப்புகள் இருக்கிறார்கள். அவர்களிடம் இந்தப் பகுதியில் குவாரிகள் அமைந்தால் நிலத்தடி நீர் எந்த அளவிற்கு பாதிக்கப்படும். பரமத்தியில் Over Exploited Area, அப்படியென்றால், இந்த பகுதியில் தண்ணீர் இல்லாத வறட்சியான பகுதி என்று ஆகும். மழைக்காலத்தில் மட்டுமே இங்கே வாழமுடியும். இயற்கை வளங்கள் செழிக்கும் என்பதுதான் நியதி. ஆனால் அதையும் மீறி அதற்கு தகுந்தாற்போல் அமைப்புகளிடம் கடிதம் பெறவில்லை. அதன் பிறகு, Tower Line இந்த பகுதியில் அதிகமாக இருக்கின்றது. 50 Tower Line, Indian Electricity Act 1959 என்ன சொல்கிறது என்றால் 300 மீ சுற்றளவில் உயர்மின் கோபுரங்கள் இருந்தால் குவாரி பணிக்கு அனுமதி கொடுக்கக் கூடாது என்கிறார்கள். ஆனால் இங்கு குவாரியைச் சுற்றி பலவிதமான உயர்மின் கோபுரங்கள் அமைந்து இருக்கின்றது. ஆனால், மின்சார துறையிடம் அனுமதி கடிதம் பெறப்படவில்லை. அதேமாதிரி, Regional Control of Mines என்கிற அமைப்பு இருக்கிறது. அந்த அமைப்புதான் Mines தொடர்பான ஆய்வறிக்கையை சமர்ப்பிக்கப்பட வேண்டும். அதுவும், இதில் இணைக்கப்படவில்லை.

ஏற்கனவே இயங்கி கொண்டிருக்கின்ற கல்குவாரிகளின் பட்டியல், அதில் கம்பிவேலி கொண்டு மூடப்பட்டதா என்று இத்துடன் இணைக்கப்படவில்லை. பக்கத்தில் கிருஷ்ணமூர்த்தி குவாரி என்று இருக்கின்றது. அந்த குவாரியில் 6 மாதத்திற்கு முன்பே அனுமதி முடிந்துவிட்டது. ஆனாலும் அந்த குவாரி இன்றும் இயங்கிக்கொண்டிருக்கிறது. அந்த குவாரியில் அதிகப்படியான அளவு கனிமங்களை வெட்டி எடுப்பதனால் அவர்கள் இப்பொழுது மண்ணை கொண்டு வந்து கொட்டி விடுகிறார்கள். இதையெல்லாம் இங்கு இருக்கின்ற கிராம நிர்வாக அதிகாரி பார்த்து அந்த ஆய்வறிக்கையை சமர்ப்பிக்கப்பட வேண்டும். அந்த ஆய்வறிக்கையும் இணைக்கப்படவில்லை. அது மட்டுமில்லாமல், குடிநீர் வடிகால் வாரிய கடிதம் இப்பொழுது தமிழ்நாட்டில் தண்ணீர் பற்றாக்குறை மிகப் பெரிய அளவில் இருக்கிறது. இப்பொழுது நாம் காவிரி ஆற்றை நம்பித்தான் இருக்கின்றோம். 35 மாவட்டங்களும் காவிரி

தண்ணீரை நம்பித்தான் இருக்கிறார்கள். முதலில் அங்கு ஆழ்துளை கிணறுகளை அமைத்து பரமத்தி, குப்பம் பகுதிகளில் மிகப்பெரிய அளவில் கிணறுகள் அமைத்து விவசாயம் செய்து கொண்டு இருந்தார்கள். இப்பொழுது அந்த கிணறு அனைத்தும் பாழ்பட்டு போய்விட்டது. மிகப்பெரிய அளவில் நீர் பற்றாக்குறை இருக்கிறது. குடிநீர் வடிகால் வாரியத்திடம் இந்த குவாரி அமைந்தால் என்னென்ன பாதிப்புகள் அமையும் என்கிற அறிக்கையை இத்துடன் சமர்ப்பிக்கப்பட வேண்டும்.

அந்த அறிக்கையும் இணைக்கப்படவில்லை. அதன் பிறகு ஊர் நத்தம், வீடுகள் இல்லையென்ற சான்றிதழும், வட்டார வளர்ச்சி அலுவலர் அவர்களின் கடிதம் ஆகியவை இணைக்கப்பட வேண்டும். அந்த கடிதமும் இணைக்கப்படவில்லை. அதன்பிறகு, அங்கீகரிக்கப்பட்ட வீடுகள், வீட்டுமனைகள் இருக்கிறதா, என்பதற்கான DTCP Approval அடங்கிய அறிக்கை சமர்ப்பிக்கப்பட வேண்டும். அந்த அறிக்கையும் சமர்ப்பிக்கப்படவில்லை. அதுமட்டுமில்லாமல் இந்த ஏரியாவில் குவாரி அமைக்கும் நிறுவனத்துடைய வருமான வரி துறையிடம் பெற்ற கடிதம் மற்றும் GST அறிக்கை இத்துடன் இணைக்கப்பட வேண்டும். அந்த அறிக்கையும் இணைக்கப்படவில்லை. இதபோல் பல்வேறு விதமான ஆவணங்கள் இதில் இணைக்கப்படவில்லை. ஆகவே, முதலில் இந்த கல்குவாரிக்கான கருத்துக் கேட்பு கூட்டத்தை ரத்து செய்ய வேண்டும் என்பதை கோரிக்கையாக வைக்கின்றோம். நாங்கள் தொடர்ந்து மாவட்ட ஆட்சித் தலைவரிடமும், மாசு கட்டுப்பாடு வாரிய அதிகாரிகளிடமும் தொடர்ந்து நாங்கள் புகார்களை தெரிவித்துக்கொண்டே இருக்கின்றோம். இத்தனை ஆவணங்கள் இல்லாமல் கிட்டத்தட்ட 25 -க்கும் அதிகமான குவாரிகளில் ஆவணங்கள் இணைக்கப்படவில்லை. ஆகவே, நீங்கள் இந்த SEIAA -விற்கு கடிதம் அனுப்பி, அனைத்து ஆவணங்களையும் இணைத்துவிட்டு கருத்துக்கேட்பு கூட்டம் நடத்தப்பட வேண்டும். அப்படி இருந்தால் தான் அதில் என்னென்ன பாதிப்புகள் இருக்கிறது என்பதை கண்டறிய முடியும். அந்த பாதிப்புகள் என்னவென்றால், சுற்றுச்சூழல், நிலச்சூழல், காற்றுச்சூழல், பல்லுயிர்ச் சூழல், சமூக பொருளாதாரச் சூழல் போன்றவை எப்படி பாதிக்கும் என்பதை விளக்க முடியும். ஆகையால், இத்தனை வகையான ஆவணங்கள் இணைக்காத காரணத்தினால் இந்த கல்குவாரிக்கான கருத்துக்கேட்பு கூட்டத்தினை ரத்து செய்ய வேண்டும் என்று நாங்கள் பலமுறை புகார் அளித்திருக்கின்றோம். SEIAA -விற்கும் நாங்கள் அனுப்பி இருக்கின்றோம். இப்பொழுது தான் 2 மற்றும் 3 கடிதங்களுக்கு SEIAA -விடம் இருந்து பதில் கடிதம் வந்து இருக்கின்றது. இதையெல்லாம் ஆய்வு செய்து மாவட்ட ஆட்சித் தலைவர் அவர்கள் அறிக்கை சமர்ப்பிக்கப்பட வேண்டும் என்று சொல்லி இருக்கிறார்கள். அதையும் மீறி இந்த குவாரிக்கான கருத்துக்கேட்பு கூட்டம் இப்பொழுது நடந்து கொண்டிருக்கிறது. இந்த குவாரி புதுக்குவாரி. இப்பொழுது தான் இயங்கப் போகிறது என்று சொல்கிறார்கள். ஆனால், அங்கு சென்று பார்த்தால் கிட்டத்தட்ட 20 அடி ஆழத்திற்கு வெட்டி எடுத்து விட்டார்கள். இப்பொழுது அந்த குவாரி இயங்கிக்கொண்டிருக்கிறது. நேரில் வாருங்கள் நான் காட்டுகிறேன்.

புதுக்கல்குவாரி புல எண்.712 -ல் கிட்டத்தட்ட 30 அடி ஆழத்திற்கு இப்பொழுது கல் வெட்டி எடுத்துக் கொண்டு இருக்கிறார்கள். ஆனால் இங்கே கருத்துக் கேட்பு கூட்டம் என்று நடத்துகிறீர்கள். குவாரிக்கான அனுமதி என்று கூறுகிறீர்கள். ஆனால் அங்கே குவாரி இயங்கிக்கொண்டிருக்கிறது.

அப்படி இயங்கிக் கொண்டிருக்கும் குவாரிக்கு நீங்கள் கருத்துக் கேட்பு கூட்டம் நடத்துவது எவ்வளவு தவறான காரியம். அப்பொழுது அரசு விதிகளின்படி, இயங்கக் கூடிய குவாரிகளை ஆய்வு செய்து அறிக்கை அளிக்க வேண்டும் என்று சொல்கிறார்கள். அரசாணை 19 -ன் படி ஓர் அமைப்பு உருவாக்கி இருக்கிறார்கள். கிராம நிர்வாக அதிகாரி அவர்கள் அந்த கிராமத்தில் இருக்கக் கூடிய அனைத்து குவாரிகளையும் ஆய்வு செய்து அறிக்கை சமர்ப்பிக்கப்பட வேண்டும் என்று கூறி இருக்கிறார்கள். வட்டாட்சியர் 50 -க்கும் அதிகமான குவாரிகளை ஆய்வு செய்து அறிக்கை சமர்ப்பிக்கப்பட வேண்டும். கோட்டாட்சியர் அவர்கள் 25 சதவீதத்திற்கும் அதிகமான குவாரிகளை ஆய்வு செய்து அறிக்கையை மாதம், மாதம் சமர்ப்பிக்கப்பட வேண்டும் என்கிறார்கள். மாவட்ட வருவாய் ஆய்வாளர் அவர்கள் 10 சதவீதத்திற்கும் அதிகமான குவாரிகளை ஆய்வு செய்து அறிக்கை சமர்ப்பிக்கப்பட வேண்டும் என்கிறார்கள். மாவட்ட ஆட்சித் தலைவர் 5 சதவீதம் குவாரிகளை ஆய்வு செய்து அறிக்கை சமர்ப்பிக்கப்பட வேண்டும் என்கிறார்கள். இந்த அரசாணையானது வெறும் எழுத்து முறையாகவே உள்ளது. இந்த குப்பம் பகுதியில் கிட்டத்தட்ட 30 முதல் 40 குவாரிகள் சட்ட விரோதமாக இயங்கிக் கொண்டிருக்கிறது.

எந்த குவாரிக்கும் பெயர் பலகை வைக்கவில்லை. பெயர் பலகை வைக்க வேண்டும் என்று விதி இருக்கின்றது. எங்கே பார்த்தாலும் குழியாகவே இருக்கின்றது. நீங்கள் Google Map -ல் பார்த்தால் இந்த பகுதியே குழியாகத்தான் இருக்கும். இப்படியாக மிகவும் மோசமான முறையில் இந்த குவாரி பணியானது இங்கே நடந்து கொண்டிருக்கிறது. இந்த குவாரி 20 முதல் 30 அடி ஆழம் வெட்டி எடுத்ததற்கான ஆதாரம் Google Map -ல் தெளிவாக தெரிகின்றது. இந்த குவாரியை சுற்றி வண்டிப்பாதை இருக்கிறது. 710/3 -ல் பார்த்தீர்கள் என்றால், அது வண்டிப்பாதை. அதை முழுமையாக மண் போட்டு மூடிவிட்டார்கள். இந்த வண்டிப்பாதை பரமத்திக்கு செல்கிறது. வண்டிப்பாதை இருந்தால் 35 மீட்டர் இடைவெளி விட்டு கல்குவாரி அமைக்க வேண்டும் என்று சொல்கிறார்கள். 712/3 -ல் பார்த்தால் ஒரு ஓடை செல்கிறது. நீர் நிலைகள் இருந்தால் 300 மீட்டர் சுற்றளவில் குவாரி பணிகள் செய்யக்கூடாது என்கிறார்கள். அதன்பக்கத்தில் உள்ள கிரவுரில் அந்த நீர்நிலைகளை அடைத்து ஒரு ஓட்டையை மட்டும் போட்டு இருக்கிறார்கள். அந்த குவாரி தெரியவில்லை. ஏனென்றால், பெயர் பலகை அங்கே வைக்கவில்லை. அப்பொழுது மழைகாலங்களில் தண்ணீர் போக முடியாமல் மண்ணை அரித்து சென்று கொண்டு இருக்கிறது. அந்த அளவிற்கு இந்த குவாரியில் விதி மீறல் இருக்கிறது. 682 -ல் வீடே இல்லை என்று சொல்கிறார்கள். 300 மீ சுற்றளவில் வீடுகள் இருந்தால் அனுமதி அளிக்கக் கூடாது என்கிறார்கள். 682 வடகிழக்கில் சுமார் 100 மீட்டரில் வீடு இருக்கிறது. அதனை கிராம நிர்வாக அலுவலர் தன்னுடைய வரைபடத்தில் 300 மீட்டர் சுற்றளவில் என்ன இருக்கிறது என்பதை காண்பிக்கவில்லை. மேலும், 681, 684, 685 வழியாக பரமத்தி செல்லும் வண்டிப்பாதை மணல் போட்டு மூடப்பட்டுள்ளது. 652 -ல் வடகிழக்கில் வீடு இருக்கின்றது. 713, 714, 715 -ல் மூன்று வீடுகள் உள்ளது. அந்த மூன்று வீடுகளும் இதில் காண்பிக்கப்படவில்லை. அதேபோல் 200 மீட்டர் தூரத்தில் உயர்மின் கோபுரம் செல்வதால், இந்த குவாரிக்கு அனுமதி அளிக்கக்கூடாது. ஏனென்றால், இதில் இத்தனை விதி மீறல்கள் இருக்கின்றது. கருத்துக் கேட்பு கூட்டமே நடத்தக் கூடாது. இத்தனை விதி மீறல் உடன் கூட்டம் நடத்துவது அரசு

தவறான வழியில் செல்கிறது என்று நாங்கள் குற்றம் சாட்டுகிறோம். நாங்கள் மின்பாதையில் இருந்து 50 மீட்டர் இடைவெளி விட வேண்டும் என்று கூறுகின்றோம். ஆனால், மின்பாதை ஒட்டியே வெட்டி எடுத்து இருக்கிறார்கள். அதனால் தான் சொல்கிறேன். இடத்தணிக்கை, புலத்தணிக்கை செய்து அறிக்கையை தந்தால் தான் இந்த தவறுகள் நடக்கும்பொழுது, அந்த அதிகாரி மீது நடவடிக்கை எடுக்க முடியும். அவர்கள் மீது குற்ற நடவடிக்கை எடுக்க முடியும். ஏனென்றால் இதில் இருந்து தப்பித்து கொள்வதற்காகத் தான் இந்த அதிகாரிகள் எந்த விதமாக ஆய்வறிக்கையும், இணைப்பதில்லை. அவர்கள் SEIAA -விற்கு அனுப்பிவிடுவார்கள். அவர்கள் அதை பார்த்து விட்டு கருத்துக் கேட்பு கூட்டம் நடத்துங்கள் என்று Terms of Reference என்று கூறி இவர்களுக்கு அனுப்பி விடுகிறார்கள்.

இனிமேலும் இந்த மாதிரி நடைமுறைகள் நடக்கக் கூடாது என்பதற்காக தொடர்ந்து வலியுறுத்தி வருகிறோம். 679, 680 -ல் உள்ள கிருஷ்ண மூர்த்தி கல்குவாரி 03.07.2023 -ல் அதனுடைய அனுமதி முடிந்து விட்டது. அவர்கள் இப்பொழுது அளவுக்கு அதிகமான கனிமங்கள் வெட்டி எடுத்து விட்டார்கள். 200 அடிக்கும் மேல் வெட்டி எடுத்து விட்டார்கள். எட்டி பார்த்தால் உள்ளே கல் இருக்கிறதே தெரியாது. அரசு அனுமதிக்கப்பட்ட அளவை விட வெட்டி எடுக்கப்பட்ட அளவு அதிகம், அதை கொண்டு சென்று அருகில் இருக்கும் காட்டில் கிராவல் மண்ணை கொட்டிக் கொண்டு இருக்கிறார்கள். இப்பொழுது அங்கே 3 வாகனங்கள், 2 JCB இயந்திரங்கள் இயங்கிக் கொண்டிருக்கிறது. ஆகவே, பல்வேறு விதமான விதி மீறல்கள் சிறு கனிம சலுகை விதிகள் ஆகியவற்றை கடைபிடிக்காமல், இந்த கல்குவாரிக்கான கருத்துக் கேட்பு கூட்டம் நடைபெறுகிறது. இந்த குணசேகரன் கல்குவாரிக்கான கருத்துக் கேட்பு கூட்டத்தினை ரத்து செய்ய வேண்டும் என்று சொல்கிறோம். மேலும், இந்த குணசேகரன் கல்குவாரிக்கு எக்காலத்திலும், எந்த சூழ்நிலையிலும் பல்வேறு விதிமீறல்கள் இருப்பதால் இந்த குவாரிக்கு அனுமதி அளிக்கக்கூடாது என்று கூறிக்கொண்டு இந்த வாய்ப்பினை அளித்தமைக்கு நன்றி கூறி விடைபெறுகிறேன். நன்றி, வணக்கம்.

14. திரு. முகிலன், ஒருங்கிணைப்பாளர், தமிழ்நாடு சுற்றுச்சூழல் பாதுகாப்பு இயக்கம், கரூர்:

கரூர் மாவட்ட நிர்வாகம் மற்றும் தமிழ்நாடு மாசு கட்டுப்பாடு வாரியமும் இணைந்து நடத்துகின்ற குப்பம் கிராமத்தில் குணசேகரன் கல்குவாரி, புல எண்.710/3 மற்றும் 712/2, ஆகியவற்றின் 5 ஏக்கர் பரப்பளவில் அமையவிருக்கின்ற கல்குவாரியின் உரிமையாளர்களுக்கும், கூட்டத்தின் தலைவர் மதிப்பிற்கும், மரியாதைக்கும் உரிய உதவி ஆட்சியர் அவர்களுக்கும், இந்த கூட்டத்தை வழிநடத்தி கொண்டுள்ள எங்கள் பேரன்பிற்குரிய மாவட்ட சுற்றுச்சூழல் பொறியாளர் அவர்களுக்கும் இங்கே பங்கு எடுத்து கொண்டுள்ள அனைத்து துறை அதிகாரிகளுக்கும் மற்றும் பல்வேறு சமூக அக்கறை உள்ளவர்களுக்கும் கல்குவாரி உரிமையாளர்களால் அழைத்து வரப்பட்டவர்களுக்கும் கல்குவாரி உரிமையாளர்களுக்கும் மற்றும் பத்திரிக்கையாளர்களுக்கும், காவல்துறை உட்பட அனைவருக்கும் நாங்கள் சார்ந்து இருக்கின்ற தமிழ்நாடு சுற்றுச்சூழல் பாதுகாப்பு இயக்கம் சார்பாக எங்கள் வணக்கங்களையும், வாழ்த்துகளையும் தெரிவித்துக் கொள்கிறோம். ஒரு குவாரிக்கு கருத்துக் கேட்பு கூட்டம் நடக்கிறது என்றால், அந்தக் குவாரியை எத்தனை பேர் ஆதரவளித்து பேசுகிறார்கள் அல்லது எதிர்ப்பு தெரிவித்து பேசுகிறார்கள் என்பதற்காக அல்ல ஒரு குவாரிக்கு கருத்துக்கேட்பு கூட்டம் என்று சொல்லும் பொழுது எனக்கு முன்னால் பேசிய திட்ட வடிவமைப்பாளர் அவர்கள் தெளிவாக கூறினார்.

இந்த குவாரி அமைவதால் கடுமையான காற்று மாசு ஏற்படும். நீர் மாசு ஏற்படும். ஒலி மாசு ஏற்படும். மண் மாசு ஏற்படும் மற்றும் பல்லுயிர்ச் சூழல், சமூக பொருளாதாரச் சூழல் பாதிக்கப்படும்.

எனவே, இந்த பாதிப்பை நாங்கள் எவ்வாறெல்லாம் சரி செய்வோம் என்பதைப் பற்றி அவர் தெளிவுப்படுத்தினார். அவர் சொல்கின்ற அடிப்படையில் இதை சரி செய்ய முடியுமா? முடியாதா? என்பதைப் பற்றி பேசுவதற்காக நாங்கள் வந்துள்ளோம். இந்த குணசேகரன் கல்குவாரி புதியதாக அமையக் கூடிய கல்குவாரி. ஏற்கனவே இயங்கவில்லை. ஆனால், இந்த குவாரி அமைய இருக்கிற புலம் புதிய புலம். இதற்கு வடக்கு புற பகுதியில் ஏற்கனவே குணசேகரன் அவர்களுடைய இரண்டு கல்குவாரி இயங்கிக்கொண்டுள்ளது. அதை Abandoned Quarry என்று A2, A4 என்று இந்த படங்களில் அவர்கள் குறிப்பிட்டு இருக்கிறார்கள். முடிவில் ஒரு குவாரி அமையும் பொழுது சிறுகனிம சலுகை விதிகள். இது தான் குவாரிக்கு பொதுவானது. இதன்படி, ஒரு குவாரி அமைகின்ற இடத்தில் 300 மீ தூரத்தில் வீடுகளோ, வீட்டு மனைகளோ, ஊர் நத்தமோ, அல்லது அங்கீகரிக்கப்பட்ட வீட்டு மனைகளோ, வீடுகளோ, நிரந்தர கட்டுமானங்களோ இருக்கக்கூடாது என்று சிறு கனிம சலுகை விதிகள் 1959 பிரிவு 36-ல் தெளிவாக சொல்கிறார்கள். அதுமட்டுமல்லாமல் இந்த அளவீடு, தூரம் என்பது குவாரியினுடைய வெளியே உள்ள பகுதியாக இருந்து இருக்க வேண்டும் என்று சிறு கனிம சலுகை விதிகள் 36/1 தெளிவாக சொல்கிறது. இந்த அடிப்படையில் இந்த குவாரிக்கு சென்று இந்த கிராம நிர்வாக அலுவலர் என்ன அறிக்கை கொடுத்து இருக்கிறார் என்பதற்காக பார்த்தோம். இது இந்த நிறுவனம் வெளியிட்டு இருக்கக் கூடிய இணைப்பு கொண்ட Annexure.

10 வகையான ஆவணங்கள் இருக்கிறது. ஆனால் அந்த ஆவணத்தில் கிராம நிர்வாக அலுவலர் கையொப்பம் சான்று எதுவும் இல்லை. கிராம நிர்வாக அலுவலர்தான் வீடுகள் இருக்கிறதா? இல்லையா? என்று சான்றுகள் கொடுக்கவேண்டும். ஆனால் அந்த சான்று இல்லாமல் இந்த கருத்துக்கேட்புக் கூட்டம் நடந்துக் கொண்டுள்ளது. அப்பொழுது கிராம நிர்வாக அலுவலர் என்ன சொல்கிறார். நேற்று முன்தினம் K.பிச்சம்பட்டியில் நடந்தது. அதில் பல்வேறு ஆவணங்கள் இல்லையென்று அந்நிறுவனத்திடம் கூறினோம். உடனே அவர்கள் படம் போட்டு காண்பித்தார்கள். நாங்கள் இதை ஏதோ சடங்குக்காக சொல்கின்ற மாதிரி இருக்கிறது என்றார். இந்த மாவட்டத்தில் புதிய ஆட்சி மாற்றத்திற்கு பின்னர் கிட்டத்தட்ட இது 35-வது கருத்துக்கேட்புக் கூட்டம். 35 கருத்துக்கேட்புக் கூட்டத்திலும் நாங்கள் தொடர்ந்து சொல்லிக் கொண்டுள்ளோம் ஐயா. இவர்கள் கொடுத்த ஆவணங்கள் எல்லாமே கிட்டத்தட்ட 45 வகையான ஆவணம். இந்த நிறுவனம் AD-Mines என்று சொல்லக்கூடிய கனிமம் மற்றும் புவியியல் சுரங்கத்துறை, மாநில சுற்றுச்சூழல் தாக்க மதிப்பீட்டு குழு என்று சொல்லக்கூடிய SEIAA-க்கும் கொடுக்கிறார்கள். நீங்கள் 300 பக்கம் பதிவேடு செய்கிறார்கள். அந்த மீதி பக்கத்தை பதிவிட்டால், ஒரு 100 பக்கம்தான் வரும். அதற்கு எந்த முதலீடும் கிடையாது. ஆனால் ஏன் செய்ய மறுக்கிறார்கள்? செய்ய மறுப்பவர்கள் மூலம் இங்குவரும் அதிகாரிகளுக்கு தேவையில்லாத நெருக்கடி நாங்கள் கொடுக்கவேண்டியதாக உள்ளது. இது வெளிப்படையான விசயம். கிராம நிர்வாக அலுவலர் சான்றோ அல்லது வட்டாட்சியர், கோட்டாட்சியர், AD-Mines, அனைத்து துறை சார்ந்த அதிகாரிகள் சான்றோ

அனைத்தும் வெளிப்படையான சான்று. ஏன் அந்த சான்றை எதுக்காக மறுக்கிறீர்கள். சென்ற கருத்துக்கேட்புக் கூட்டத்தில் வனத்துறை கடிதம் இருந்தது. இந்த கூட்டத்தில் அந்தச் சான்று இல்லை.

சென்ற மாதம் 12-ந்தேதி தி/ள். நியூ ஸ்டார் குவாரிக்கும், தி/ள். அமராவதி குவாரிக்கும் நடந்தது. அதில் வனத்துறை கடிதம் இருந்தது. இந்த கூட்டத்தில் அதுவும் இல்லை. அப்போ யாரை ஏமாற்ற இந்த அயோக்கித்தனத்தை செய்கிறீர்கள்? வார்த்தை தெளிவாகத்தான் நான் போடுகிறேன். தெரியாமல் பண்ணினால் தவறு. தெரிந்து செய்தால் அது குற்றம். இங்கு நடப்பது தவறா? குற்றமா? என்று பார்த்தால் முழுக்க முழுக்க குற்றம். மக்களுக்கு வெளிப்படையாக எந்த ஆவணத்தையும் இந்த AD-Mines அதிகாரிகள் கொடுப்பதில்லை. அவர் ஏற்கனவே லஞ்ச ஒழிப்புத்துறையால் போனவர். இப்போ 4,000 கோடி மணற்கொள்ளைக்கு அவர்தான் முழுக்காரணமாக உள்ளார். கரூர் மாவட்டத்தில் மணற்கொள்ளை மட்டுமில்லாமல் ஜல்லீவன் திட்டத்தில் தண்ணீர் விட்டுள்ளார். அத்திட்டத்திற்கு தண்ணீர் இனிமேல் எப்படி. இப்படி அதிகாரிகள் இருந்தால் நாங்கள் யாரிடம் போய் கேட்பது. உண்மைகளை எப்படி பெறுவது. நாங்கள் எங்களுக்குத் தெரிந்த அதிகாரிகளிடம் எங்களுக்குத் தெரிந்த ஆவணங்களை எங்களுக்குத் தெரிந்த அறிவை பயன்படுத்தி மாதக்கணக்காக தேடி எடுத்துக் கொண்டு வந்து உங்களிடம் விபரத்தை சொல்கிறோம். அந்த அடிப்படையில் கிராம நிர்வாக அலுவலர் சான்று கொடுக்கவில்லை. சரி அவர் சான்று கொடுக்கவில்லை. பரவாயில்லை. கிராம வரைபடம் எடுத்துப் பார்த்தால் இந்த புலம் அமைகின்ற இடத்தில் 300 மீட்டர் தூரம் வடகிழக்குப் பகுதியில் புல எண்.682-ல் குடியிருப்பு உள்ளது. இது FMP-ல் உள்ளது. (Village Map) இதோ 682 (அ) பதிவேட்டில் வீடு இருப்பது உள்ளது. இங்கு இருக்கக்கூடிய வருவாய் துறையைச் சார்ந்த அனைத்து அதிகாரிகளுக்கும் தெரியும். அரசினுடைய நிலவகைப்பாட்டை பொறுத்தவரை ஒரு இடத்தில் வீடு என்பது வந்துவிட்டால் அது எக்காலத்திலும் வீடு விவசாய நிலம் ஆகாது. தரிசு நிலம் ஆகாது.

வீடு இடிந்து சரிந்து விழுந்தாலும் அதற்குப் பெயர் வீட்டுமனை. அங்கீகரிக்கப்பட்ட வீட்டுமனை. அதான் வருவாய்த்துறை ஆவணம் சொல்வது. வீடு இருந்தால் வீடு. வீடு இடிந்துவிட்டால் வீட்டுமனை. அது அங்கீகரிக்கப்பட்ட வீட்டுமனை என்று பொருள். என்னவென்று சொன்னால் FMP, Village Map அ-பதிவேடு அதில் சுட்டியாக சுட்டிக் காட்டப்படவேண்டும் என்று நான் சொல்லவில்லை, சிறுகனிம சலுகை விதிகளில் குடியிருப்பு இடம் என்பதை பற்றி என்ன சொல்கிறார்கள் என்றால் வருவாய்துறை ஆவணங்களில் சுட்டியாக சுட்டிக்காட்டப்பட்டிருந்தால் அது வீட்டுமனை வீடு இதுதான் பதிவு. அப்போ இந்த 682-ல் வீடு உள்ளது. நிறையபேர் சொல்லலாம் குவாரிக்காரர் வீட்டை இடித்துவிடவில்லை. வீடு இடிந்தாலும், இடித்துவிட்டாலும் அங்கீகரிக்கப்பட்ட வீட்டுமனை இதுதான் விசயம். இந்த புல எண்.682-ல் குவாரியிலிருந்து இந்த 290-வது மீட்டரில் வீடும், வீட்டுமனையும் உள்ளது. அதுபோல, இவர்கள் சொல்லக்கூடிய நவீன தொழில் நுட்பமான Google-ல் சென்று வரைபடம் எடுத்தோம். இது Google வரைபடம். இந்த குவாரிக்கு வந்து 11 வகையான point கொடுக்கிறார்கள். வெளிமுனைப்பகுதி. இங்கு கிராம நிர்வாக அலுவலர் வந்து உள்ளார். வெளிமுனைப்பகுதி என்பது அட்சரேகை, தீர்க்கரேகைப் படம் கொடுப்பது. இப்படித்தான் அளவீடு செய்யவேண்டும். ஆனால் மரியாதைக்குரிய கிராம நிர்வாக அலுவலர்கள், வருவாய் துறையினர் எல்லாம் என்ன செய்வார்கள் என்றால் குவாரியின் மையப்பகுதியில்

இருந்து அளவீடு செய்வது. ஆனால் இந்த கிராம நிர்வாக அலுவலர் என்ன செய்தார்? என்று நமக்கு எதுவுமே தெரியாது. ஏனென்றால், அவர் சான்றிதழும் கொடுக்கவில்லை. புத்தகத்தில் கொடுத்திருக்கக்கூடிய கிராம வரைபடத்தில் 300 மீட்டர், 500 மீட்டர் சுற்றளவுக்கு சுட்டிக்காட்டி அவர்கள் கையெழுத்து போட்டுக் கொடுக்கவேண்டும். அதை கொடுப்பதில்லை. ஏனென்றால், கொடுத்தால் அவர்மீது கிரிமினல் வழக்கு நடவடிக்கை வந்துவிடும். அதை கொடுக்காமலே இந்த நிறுவனம் வாங்கி கொடுக்கிறார்கள். தயவுசெய்து மாசு கட்டுப்பாடு வாரிய பொறியாளர்கள் ஆவணங்கள் சரியாக இல்லையென்றால் இந்தக் கருத்துக்கேட்புக்கூட்டம் நடத்தாதீர்கள். மரியாதைக்குரிய உதவி ஆட்சியர் வந்துள்ளீர்கள். நாங்களும் வந்துள்ளோம். மக்களும் வந்து உள்ளனர். கம்பெனிக்காரர்கள் காசு கொடுத்து நூற்றுக்கணக்கானவர்களை கூட்டி வந்துள்ளார்கள். இத்தனை பேருக்கும் நேரம் வீண்தானே. சட்டம் 500 மீட்டர் 300 மீட்டர் நேரடியாய் எதுவும் கிடையாது. கொடுத்திருந்தால் அந்த வீடு இருப்பது தெரிந்திருக்கும் இதற்காகவே சட்டத்திற்குப் புறம்பாக கொடுத்திருக்கிறார்கள். ஆனால் நாங்கள் கூகுள் வரைபடத்தில் சென்று எடுத்தோம். அப்படி எடுத்ததில் இக்குவாரியில் 240 மீட்டர் வடபுற புலத்திலிருந்து மூன்று வீடுகள் உள்ளன. அந்த வீட்டுக்காரர்கள் பெயரைக் கூட சொன்னார்கள். அதனால் புலஎண் 682-ல் வீடு உள்ளது. இந்த குவாரியின் வடபுற புலத்திலும் மூன்று வீடுகள் உள்ளது. எனவே இக்குவாரிக்கு சட்டப்படி அரசு அனுமதி கொடுக்க முடியாது. அடுத்ததாக நிறைய பேர் நினைத்தோம் இந்த வீட்டுக்காரர் எல்லாம் எங்களுக்கு ஆட்சேபனை இல்லை என்று கடிதம் எழுதி கொடுத்துவிட்டார்கள் என்று குவாரி இயக்க ஆட்சேபனை இல்லை என்று சட்டப்படி அது செல்லாது. எந்தச் சட்டத்தில் உள்ளது. சிறுகனிம சலுகை, அரசு ஆணை, அரசு உத்தரவு இருக்கா? எதிலும் கிடையாது? இவர்களாக காசு வாங்கிக்கொண்டு வீட்டுக்காரர் ஆட்சேபனை இல்லை என்று தெரிவித்துவிட்டார் என்ற வேலையை பார்க்கிறார்கள். அது செல்லாது இப்படி ஒரு தாசில்தார் எழுதிக்கொடுத்தார். பெருந்துறையில் நாங்கள் கேட்டோம். ஐயா இப்படி எழுதியுள்ளீர்களே இது எந்தச் சட்டத்தில் உள்ளது என்று, அதற்கு அவர் பதில் சொல்லவில்லை. இந்த விசயத்தில் இனிமேல் இவ்வாறு எழுதிக்கொடுத்தால் கிரிமினல் நடவடிக்கை எடுப்போம் என்று ஈரோடு மாவட்ட ஆட்சித்தலைவர் கூறிவிட்டார். அதிகாரிகள் செய்ய வேண்டியது என்னவென்றால் நீங்கள் TNPSC தேர்வு எழுதிவிட்டு வந்துள்ளீர்கள் இங்கு யாரும் பரம்பரை மணியக்காரர் கிடையாது கடந்த காலம் மாதிரி 1981 வருடத்திற்கு பின்னால் அனைவரும் அரசுதேர்வு எழுதிவிட்டுத்தான் வருகிறீர்கள். வேர்வையை ரத்தமாக சிந்தி உங்களுக்கு சம்பளமாக தருகிறார்கள். மக்களுக்கும், அரசுக்கும் நீங்கள் நேர்மையாகவும் மக்களின் வரிப்பணத்திற்கு நேர்மையாக வேலை செய்யுங்கள் என்று சொல்கிறோம் வருத்தப்படலாம் என்ன இது நம்மை இப்படிக் கூறுகிறார்களே என்று நல்லது செய்கின்ற அதிகாரிக்காக நாங்கள் போராடினோம். திருப்பூர் மாவட்ட ஆட்சித் தலைவர் வினித் அவர்களை மாற்றினார்கள் அவருக்காக நாங்கள் போராடினோம். இந்த மாவட்ட ஆட்சித்தலைவரை மாற்றினார்கள் நாங்கள் கொண்டாடினோம். மக்களுக்காக இருந்தால் வாழ்த்துகிறோம் இல்லை என்றால் தவறு செய்தால் தவறு என்று சொல்கின்றோம் ஆக நேர்மையாக இருந்தால் வாழ்த்துகின்றோம், தவறாக இருந்தால் போராடுகிறோம். சுட்டிக்காட்டி சட்ட நடவடிக்கைக்கு உட்படுத்துகிறோம். ஆகையால் சட்டப்படி செயல்படுமாறு கேட்டுக்கொள்கிறேன். அடுத்தபடியாக நிரந்தர கட்டுமானங்கள் அல்லது தற்காலிக நிரந்தர

குடியிருப்புகள். குவாரி அமைகின்ற வெளிமுனைப்பகுதியில் இருந்து 300 மீட்டர் தூரத்திற்கு இருக்கக்கூடாது. இந்த குவாரியைச் சுற்றி எண்ணற்ற labour quarters உள்ளது. எனவே இக்குவாரிக்கு சட்ட அடிப்படைமுறையில் அனுமதி கொடுக்க முடியாது. அடுத்ததாக இக்குவாரியின் புலத்தை ஒட்டி 712/2 வரைக்கும் உள்ளது. இதனுடைய கீழ்ப்புறம் பகுதியில் ஒரு EB Tower Line ஒரு ஓடையும் உள்ளது. அவர்கள் 50 மீட்டருக்கு மேல் உள்ளது என்று சொல்கிறார்கள். ஐயா மெத்தப்படித்த மேதாவிகளே முனைவர் பட்டம் வாங்கிய திட்ட வடிவமைப்பாளர்களே நீங்கள் கொடுத்த படம் இது அரசாங்கம் கொடுத்த கிராம வரைபடம் இதிலுமே 50 மீட்டர் கிடையாது. FMB புல வரைபடத்திலும் இல்லை. நேரில் சென்று பார்த்தால் 05 மீட்டர்கூட கிடையாது. இந்த வரைபடத்தில் இங்கு வரக்கூடிய மின்பாதையும், இது தாழ்வு அழுத்த மின்சாரம் அதுபோல் செல்லக்கூடிய ஓடையும் 50 மீட்டர் இடைவெளி இல்லை இந்தப்பக்கம் 41 இந்த பக்கம் 16 என்று கொடுத்துள்ளார்கள். நேரில் பார்க்காமல் 42 என்றுதான் ஒடுகிறது கிராசாக சென்று வருவதால் 52 மாதிரி தெரிகிறது நேரில் சென்று பார்த்தால் 42, 5 மீட்டர் வருகின்றது. 50 மீட்டரில் ஓடை இல்லை. 50 மீட்டரில் EB lines இல்லை என்று கிராம நிர்வாக அலுவலர் சான்று கொடுத்திருக்கிறார். ஆனால் குணசேகரன் கல்குவாரி, சட்டப்படி இயங்க முடியாது, ஏன் என்றால் 50 மீட்டரில் நிர்வகிப்பாறை 711-ல் ஓடை உள்ளது அதேபோல் மின்பாதை தாழ்வழுத்த பாதை உள்ளது, ஆகையால் இதற்கு சட்டப்படி அனுமதி நீங்கள் கொடுக்க முடியாது. அடுத்தபடியாக உயர்மின்கோபுரம் இந்த குவாரி எல்லாம் இந்த மாவட்டத்தில் நடைமுறைப்படுத்தாத விசயம் என்னவென்றால் சட்ட விதி மீறி உயர்மின் கோபுரத்தை தாழ்வு அழுத்த மின்கோபுரத்தை காட்டி சிறுகனிம சலுகை விதிகளை காட்டி 50மீட்டர் இடைவெளி இருந்தால் மட்டும் போதும் என்று சொல்கிறார்கள். ஆனால் உயர்மின் கோபுரத்திலிருந்து 300 மீட்டர் அதாவது 1000 அடி இடைவெளி இருந்தால்தான் குவாரிக்கு அனுமதி கொடுக்க முடியும். இதை நான் சொல்லவில்லை Indian EB Act 1956 பிரிவி 83/2 தெளிவாக சொல்கின்றது. இந்த ஆவணத்தையே மதிப்பிற்குரிய மாவட்ட சுற்றச்சூழல் பொறியாளர் அவர்களிடம் மேலும் மாவட்ட வருவாய் அதிகாரியிடமும் கொடுத்துள்ளோம். அப்பொழுது உயர்மின்கோபுரம் மற்றும் துணைமின்நிலையம், கிளை மின் நிலையம் இருந்தால் 300மீட்டர் தூரத்திற்கு இருந்தால் எந்த மைனிங் activation செய்யக்கூடாது என்று சட்டம். இது இந்திய அரசு சட்டம் காசு கொடுத்தெல்லாம் மாற்றிவிட முடியாது. GO போட்டால் அதை ஏதோ ஒரு விதத்தில் மாற்றிவிட முடியும். அப்பொழுது சட்ட அடிப்படையில் Indian EB Act 1956 பிரிவு 83/2ன் அடிப்படையில் குணசேகரன் கல்குவாரி இயங்க முடியாது. கேட்டுக்கொண்டு உள்ள நிறைய பேருக்கு கடுமையான வெறுப்பு இருக்கலாம். ஏனென்றால் இக்குவாரியின் வடபுறம் 682ல் அன்னை ப்ளூ மெட்டல்ஸ் என்ற கல்குவாரி ஏழு வருடமாக சட்டவிரோதமாக நடந்து கொண்டிருந்தது. ஆவணத்தை கொடுத்து மாவட்ட சுற்றுச் சூழல் பொறியாளர்கள் மற்ற அதிகாரிகள் அக்குவாரியை மூடினார்கள். அதற்காக இம்மண்ணில் திமுகவின் கிளைச் செயலாளர் சூழலிய செயல்பாட்டாளர் விவசாயி ஜெகநாதன் அன்னை ப்ளூ மெட்டல் உரிமையாளரால் லாரி ஏற்றி கொல்லப்பட்டார். குவாரி நடத்துகிறவர்கள் எல்லோருக்கும் இவரையெல்லாம் வண்டி ஏற்றி கொண்டுவிடலாம் என்று இருக்கும். இக்குவாரி அத்தியாய லேண்ட் வடபுறப்பகுதி. இந்த தான் இரத்தத்தைச் சிந்தி நீதியைக் கேட்டுள்ளது. ஒரு வருடமாக குண்டாஸிலிருந்து


இப்பத்தான் வெளியில் வந்துள்ளார். ஆனால் இத்தனை சட்டவிதிமீறல்கள் இவ்விடத்தில் உள்ளது. அது மட்டுமில்லை இந்த குவாரி 5 ஏக்கராக இருக்கின்றது என்றால் அதை சுற்றி 1400 மரங்கள் நடுவார்கள் என்று நம்முடைய திட்ட வடிவமைப்பாளர் கூறினார். இந்த குணசேகரன் குவாரி புதிதாக நடத்துபவர்கள் கிடையாது. ஏற்கனவே 2 குவாரி இயங்கி அபார்ட் ஆனது. இது புதுசா கேட்கின்ற இடம். ஏதாவது ஒரு மரம் இருக்கா? என்று பார்த்தால் ஒரு மரம் கிடையாது. அது மட்டுமில்லை சிறு கனிம சலுகை விதிகளின்படி விதி நம்பர் 1959 விதி 36 என்ன சொல்கிறது என்றால் உள்ளாட்சி அமைப்புகள் மற்றும் மத்திய மாநில அரசு நிறுவனங்கள், குடிநீர் வடிகால் வாரியம் ஏதாவது ஒன்றின் நீரேற்று அமைப்புகள் ரொம்ப கஷ்டப்பட வேண்டாம். அதாவது ஒரு போர் போட்டு தண்ணீர் எடுத்தார்கள் என்று சொன்னால் நீர் வழங்கும் ஏற்பாடு மேல்நிலைத் தொட்டி, பாலம் இருந்தால் 500 மீட்டர் 1750 அடி தூரத்திற்கு கல்குவாரி அமைக்கக்கூடாது என்று முகிலன் சொல்லவில்லை. இங்கு இருக்கும் அதிகாரிகள் சொல்லவில்லை. சிறுகனிம சட்டம் சொல்கின்றது. இந்த குவாரியுடைய கல்எடுத்து கிரஷரில் அரைத்து நேர்மேற்குபகுதியில் கொண்டு வந்து சாலிபாளையம் தெற்குபகுதியில் உள்ள வழியில் கொண்டு வருகிறார்கள், அங்கு வந்துசேரக்கூடிய இடத்தில் 300 மீட்டர் தூரத்தில் தண்ணீர் எடுக்கக்கூடிய இடம் உள்ளது. மோட்டாரும் உள்ளது அதை புகைப்பட ஆதாரத்துடன் வைத்துள்ளோம். அப்பொழுது வீடு உள்ளது. வீட்டுமனை உள்ளது. தொழிலாளர் குடியிருப்பு உள்ளது, நிரந்தர கட்டுமானம் உள்ளது, 300 மீட்டர் தூரத்தில் Tower Line செல்கின்றது. 500 மீட்டர் தூரத்தில் தண்ணீர் எடுக்கும் இடம் உள்ளது. 50 மீட்டரில் ஓடை உள்ளது. 50 மீட்டரில் மின்பாதை உள்ளது. இத்தனை விதி மீறல்களோடு இந்த குணசேகரன் கல்குவாரி அனுமதி கேட்டு உள்ளார்கள். அதனால் சட்ட அடிப்படையில் விதிமீறல்கள் அடிப்படையில் இக்குவாரிக்கு அனுமதி வழங்க முடியாது. நாங்கள் இதைச் சொன்னால் இந்த மாவட்டத்தில் சட்டமாவது விதியாவது என்ன வேண்டுமானாலும் செய்வோம். குவாரிக்காரர்கள் இம்மாவட்டத்தை இயக்குகிறார்கள். மண்ணைத் திருடினா கொங்கு மெஸ் திருமணி பேசுவார், கல்லை திருடினா மினிஸ்டர் பேர வைத்து சங்கர் மாவட்ட ஆட்சித்தலைவருக்கு பேசுவார் இதுதான் மாவட்டத்தின் எழுதாத சட்டமாக உள்ளது. புதுக்குவாரி 9 வது குவாரி என்று படமெடுத்தார்கள் என்று சொல்லி Powe Point சொல்லியுள்ளார்கள். இங்கு பாருங்கள் எத்தனை அடி பெட் எடுத்துள்ளார்கள் என்று, ஆனால் இப்படித்தான் லைசென்ஸ் கேட்கிறார்கள். இது நாங்கள் கொடுத்த ஆவணம் இல்லை. இத்திட்ட வடிவமைப்பாளர் இக்குவாரி உரிமையாளர் கொடுத்த ஆவணம். பாருங்கள் எத்தனை அடிக்கு கல் வெட்டி எடுத்துள்ளார்கள் ஐயா இது திருட்டா? கொள்ளையா ஐயா? அரசாங்க அனுமதி கொடுத்தா எடுத்த செக்சன் 379 போடணும். சட்டவிரோதமா வெடிமருந்து கொண்டு வருவதற்கு Explosive Act -ல் போடணும். 420 B கூட்டுச்சதி போடணும். இத்தனை சட்டத்திலேயும் கைதாகி ஒரு அமைச்சர் உள்ளார். அமைச்சர் ஐ பெரியசாமி அவர்கள் 2011-ல் பொய்யா கைதாகி உள்ளார். இந்த குவாரிகாரர்கள் எல்லாம் ஜெயித்துவிட்டு வருகிறார்கள். தயவுசெய்து நீங்க போகின்றபோது இக்குவாரிக்காரை நீங்கள் கைது செய்து கூட்டிட்டு போகலாம். குணசேகரன் குவாரி உரிமையாளரை கரூர் மாவட்ட நிர்வாகம், கரூர் மாவட்ட காவல்துறை உடனடியாக கைது செய்ய வேண்டும். சார் ஆவணம் நான் கொடுக்கவில்லை. உரிமையாளரே கொடுத்துள்ளார். நான் எவ்வளவு சட்டவிரோதமாக கல்வெட்டியுள்ளேன் என்று குணசேகரனே கொடுத்து உள்ளார். இவ்வளவு கனிம கொள்ளையை

நடத்திக்கிட்டு இங்கு வந்து கருத்துக்கேட்புக்கூட்டம் நடத்துகிறார்கள். ஒரு ஹெல்மெட் போடாமல் போனால் ஆயிரம் ரூபாய் அபராதம், குடித்துவிட்டு வண்டி ஓட்டினால் பத்தாயிரம் ரூபாய் அபராதம் பரவாயில்லை சட்டப்படி செய்கிறீர்கள், இது எல்லாம் எந்த சட்டம்? எனவே நீங்கள் போகும்பொழுது குணசேகரன் கல்குவாரி உரிமையாளரை கைது செய்து கொண்டு போகவும் இல்லையென்றால் இந்த மாவட்ட நிர்வாகம் மீது மக்கள் நம்பிக்கை இழப்பார்கள். நடந்து கொண்டு உள்ளதை சொல்கிறேன். அதுபோல் கிராமப்புற சாலைகளில் 10 டன் எடையுள்ள டிராக்டர் லோடு மட்டும் தான் ஓட்ட முடியும். இதை நான் சொல்லவில்லை 10 டன் எடையுள்ள வண்டி மட்டும் தான் ஓட்ட வேண்டும் என்று மரியாதைக்குரிய போக்குவரத்து அதிகாரி சொல்லியதாக சொல்ல கரூர் மாவட்ட BDO கடிதம் கொடுத்துள்ளார். ஊராட்சி ஒன்றிய சாலைகளில் வாகன எடையோடு 10 டன்கள் போக வேண்டும் இங்கு போகின்ற லாரிகள் எல்லாம் 6 டயர் 24 டன். கல்லாக இருந்தாலும் சரி எம்சாண்ட் ஆக இருந்தாலும் சரி, இந்த சாமான்ய மக்களின் வருவாய் ரோட்டுக்குத்தான் செலவிடப்படுகிறது 6 டயர் லாரி அதிகபட்ச 8 டன் NHல் மாவட்டச் சாலையில் அதேபோல் 10 டயர் 28 டன், 12 டயர் லாரி 36 டன் 16 டயர் லாரி 48 டன் ஆனால் இந்த கிராமப்புற சாலையில் 90 டன் போய் கொண்டு உள்ளது. என்ன சார் நியாயம்? எங்கே சட்டம்? எங்க அரசாங்கம்? எங்க அதிகாரிகள்? உங்களைப் போன்ற நேர்மையான அதிகாரிகள் உள்ளனர். நீங்கள் எல்லாத்தான் இதன் மீது நடவடிக்கை எடுக்க வேண்டும். இதை நான் மட்டும் சொல்லவில்லை. உச்சநீதிமன்றம் சொல்லி இந்திய அரசினுடைய போக்குவரத்துறை அமைச்சர் நிதின்கட்காரி கொடுத்துள்ளார். இனிமேல் கிராமப்புற சாலையில் அதிக எடையுள்ள வாகனங்கள் செல்லக்கூடாது என்று அப்படி அதிகபட்ச எடையுள்ள வாகனங்கள் சென்றால் Section 113, 113/3, 113/4 194 ஆம் மோட்டார் வாகன விதிப்படி 1988 மற்றும் பொதுச்சொத்து விதி 1984 போட வேண்டும் என்று நான் சொல்லவில்லை. மாநில போக்குவரத்து ஆணையர் அனைத்து மாவட்ட வருவாய்துறை அதிகாரிகளுக்கும் அனுப்பியுள்ளார். அனுப்பிய தேதி, 26.07.2023 ஆனால் இங்கு கிராமப்புற சாலைகளில் 90 டன் எடையோடு போகின்றது. எங்கே காவல்அதிகாரி? எங்கே வட்டார வளர்ச்சி அலுவலர்கள்? எங்கே அதிகாரிகள்? எங்கே கிராம நிர்வாக அலுவலர்? கிராம நிர்வாக அலுவலரிடம் புகார் கொடுத்தீர்களா? மாவட்ட ஆட்சித் தலைவர் அவர்களிடம் புகார் கொடுத்தீர்களா? தகவல் அறியும் உரிமைச்சட்டத்தில் கேட்டோம். கரூர் மாவட்டத்தில் ஒரே ஒரு வழக்கு போட்டுள்ளார்கள். ஒரு டன் அதிகப்படியானால் ரூ.20,000 அபராதம் போட வேண்டும். அதற்கு மேல் ஒவ்வொரு டன்னுக்கும் ரூபாய் 2,000 அபராதம் போடணும் அப்படி வாகனத்தில் எடை போக கூடாது. அப்பொருளை இறக்கி வைத்துவிட்டு அதற்குண்டான கூலியை அரசிடம் கொடுத்துவிட்டு மறுபடியும் தான் எடுக்க வேண்டும் என்று சொல்கிறது விதி. எங்கே சார் சட்டம்? எங்கே விதி? சாதாரண மக்கள் ஏழை எளிய மக்கள் உழவர்களுக்குத் தான் சட்டம் என்று சொன்னால் கல்குவாரி உரிமையாளர்கள் இந்நாட்டில் ராஜாக்களா ஐயா, நினைத்தால் கொலை செய்வார்கள். நினைத்தால் விதிமீறல்கள் செய்வார்கள் இதை யாரும் கேட்பாரில்லையா? எனவே உடனடியாக தாங்கள் நடைமுறைபடுத்த வேண்டும் என்று கேட்டுக்கொள்கிறோம். அது மட்டுமில்லாமல் தமிழ்நாட்டில் அனைத்து கல்குவாரிகள் கம்பி வேலி போட்டிருக்க வேண்டும் என்பது தமிழ்நாட்டின் தலைமை செயலாளர் சிவதாஸ் மீனா அவர்கள் கொடுத்த அறிக்கை 26.07.2023 மாவட்ட ஆட்சியர் கொடுத்துள்ளார். இயங்கும் குவாரி இயக்கி மூடப்பட்ட குவாரி, இயங்க அனுமதி கேட்ட குவாரியாக

இருந்தாலும் சரி அனைத்தும் கம்பிவேலி அமைக்க வேண்டும் என்று ஆகஸ்ட் மாதத்திற்குள் கணக்கு எடுங்கள் செப்டம்பர் மாதம் 30க்குள் போட வேண்டும் என்று அக்டோபர் மாதம் முடிந்து நவம்பர் மாதம் வந்துவிட்டது நாங்கள் சென்று பார்த்தோம். ஆனால் கல்குவாரியில் இன்றுவரை கம்பிவேலி போடாமல் உள்ளது. சார் தலைமை செயலாளர் சொன்னதையாவது நடைமுறைப்படுத்தினார்களா? இந்த நாட்டில் யாராவது சட்டத்தை மதிக்கிறார்களா? மக்கள்தான் மதிக்கணும் அதிகாரிகள் மதிக்கமாட்டார்கள் இந்நாட்டின் சமூக சொத்தை கொள்ளையடிக்கக்கூடிய சட்ட விரோத கல்குவாரி உரிமையாளர்கள் மதிக்க மாட்டார்கள் இந்த நாடு எங்கே செல்லும் படித்தவர்கள் சூது வாதும் செய்தால் மோசம் அப்போது போவோம் போவார்கள். இத்தனை அயோக்கியத்தனம் தவறுகள் இருந்தால் இந்த நாடு எப்படி வளர்ச்சி அடையும் சர்க்கரை என்று எழுதி வைத்தால் போதுமா? நடைமுறைப்படுத்த வேண்டாமா? எனவே தயவு செய்து இதை நடைமுறைப்படுத்துங்கள் அதுபோல இங்கு வெடிவைப்பு பொறுத்தவரை திட்ட வடிவமைப்பாளர் சொல்லியுள்ளார்கள் புத்தகத்திலும் சொல்லியுள்ளார்கள் மதியம் உணவு இடைவேளை 12 முதல் 1 வரை வைக்க வேண்டும். அந்த வெடியும் நாணல் வெடிதான் வைக்க வேண்டும். அந்த வெடியும் வெளியே அதிர்வு வராத வரைக்கும் மேலே மணல்மூட்டை அடுக்கி தார்பாய்போட்டு லாரி டயர்போட்டு சீரியல் பிளாஸ்ட் ஒரு வெடிக்கும் இன்னொரு வெடிக்கும் 28 நொடி இடைவெளியில் 05 அடி ஆழத்தில் வெடிக்க வேண்டும். அதிர்வு வெளியில் கேட்கக்கூடாது. கொள்ளப்பட்டாக போன்று வெடிக்க வேண்டும். நாங்க அப்படித்தான் நடத்துகிறோம் என்று சொல்லி உள்ளார்கள் இந்த குணசேகரன் குவாரி இப்பவும் சட்ட விரோதமாகத்தான் இயங்கும் நாங்கள் காலையில் சென்று பார்த்தோம் சட்டம் மதிக்கப்படுகிறதா? விதி எங்காவது இயங்குகிறதா? குவாரி இயங்கும் நேரம் காலை 7 முதல் மாலை 5 மணி வரைக்கும் தான். அதற்கு மேல் ஆளும் இருக்கக்கூடாது லாரியும் இருக்கக்கூடாது வெடி வைப்பும் கூடாது. இம்மாவட்டத்தில் அதெல்லாம் கிடையாது. இந்த குணசேகரன் குவாரியில் அதெல்லாம் கிடையாது இவர் ஏற்கனவே சட்டத்திற்கு புறம்பாக செயல்பட்டு நடைமுறைப்படுத்தியவர் மீண்டும் அனுமதி கேட்டு வருகிறார். எனவே அனுமதி கேட்பது மட்டுமில்லாமல் சட்டத்திற்கு புறம்பாக இவர்களுடைய பணத்திமிரில் பலகோடி மதிப்புள்ள கற்களை வெட்டி எடுக்கிறார்கள். நீங்கள் நடவடிக்கை எடுக்கவில்லை என்றால் நாங்கள் நீதிமன்றம் சென்று அதிகாரிகள் மீதுதான் நடவடிக்கை எடுப்போம் GO 19 தெளிவாக சொல்கிறது மாதம் 2022-ல் அரசாங்கம் போட்டு கொடுத்த உத்தரவில் எல்லா அதிகாரிகளும் கிராம நிர்வாக அலுவலர் 100 சதவீதம், வருவாய் அலுவலர் 75 சதவீதம், தாசில்தார் 50 சதவீதம், மாவட்ட வருவாய் அலுவலர் 10 சதவீதம், மாவட்ட ஆட்சித்தலைவர் பெரிய குவாரியாக மூன்றாம் இல்லையென்றால் 5 சதவீதம் குவாரியும் பார்க்க வேண்டும் என்று அரசாணை உள்ளது. நடைமுறையில் இல்லை. மாவட்ட ஆட்சித் தலைவர் மற்றும் கிராம நிர்வாக அலுவலர் தகவல் அறியும் உரிமைச்சட்டத்தில் எழுதி வாங்கியுள்ளோம் நாங்கள் கொடுத்த புகாரின் மீது சில குவாரிகள் மீது நடவடிக்கை எடுத்ததை மட்டும் எழுதியுள்ளார்கள். முழுமையான நடவடிக்கை இல்லை 338 குவாரி உள்ளது. அனுமதி பெற்றும் பெறாமல் உள்ள குவாரிகள் சட்டத்தை மதிக்கச் சொல்லுங்கள் சார் நீங்கள் எல்லாம் கீழ்நிலை அதிகாரிகள் வைத்துள்ளீர்கள் சட்டத்தை மதிக்கவில்லைபென்றால் மக்களின் மீது நடவடிக்கை எடுப்பதற்கு என்ன இருக்கிறது. எனவே அதைச் செய்ய வேண்டும் என்று கேட்டுக்கொள்கிறேன். எனவே எந்த வகையிலும் குணசேகரன் கல்குவாரி என்பது இயங்குவதற்கு முழுத்தகுதியற்ற குவாரி.

புள்ளி சதவிகிதம் கூடக்கிடையாது இதற்கு அனுமதி நீங்க கொடுக்க முடியாது. மாநில சியாவுக்குத்தான் போக வேண்டும் சியாவில் ஏக்கராவிற்கு 3லிருந்து 5 இலட்சம் லட்சம் வரைக்கும் கொடுத்து கோடி ரூபாய் கொடுத்து அனுமதி வாங்கி வந்தோம் என்று வேண்டுமானால் சொல்லலாம். அப்படி திருட்டுத்தனமாக அனுமதி வாங்கிக்கொண்டு வந்த குவாரிகள் எல்லாம் இப்பொழுது நிறுத்தப்பட்டுக்கொண்டு உள்ளது என்பது வரலாறு சட்ட அடிப்படையிலும் மக்கள் போராட்ட அடிப்படையிலும் செய்து கொண்டுள்ளோம். தயவுசெய்து குவாரி உரிமைபாளர்கள் எல்லாம் எங்களை கொண்டு விடுங்கள் இல்லையென்றால் நாங்கள் போராடிக்கொண்டே இருப்போம். கரூர் பரமத்தியில் 109 டிகிரி வெப்பம்; மழை பெய்ய வேண்டிய காலத்தில் வெயில் கொளுத்திக்கொண்டுள்ளது. இங்கு வந்துள்ளவர்கள் எத்தனைபேர் குவாரிக்காரர்கள் வந்துள்ளீர்கள் என்று தெரியாது? 3 ரிக்டர் நில அதிர்வு வந்துள்ளது. அதற்கு காரணம் கல்குவாரி; இயற்கையை காப்போம் மண்ணை காப்போம் எனவே குணசேகரன் கல்குவாரிக்கு அனுமதி கொடுக்கக்கூடாது வாய்ப்புக்கு நன்றி வணக்கம்.

3. தயவுசெய்து
மாவட்ட சுற்றுச்சூழல் பொறியாளர்
தமிழ்நாடு மாக கட்டுப்பாடு வாரியம்,
கரூர்.


தனித் துணை ஆட்சியர்,
கரூர்.

