

முன்மொழியப்பட்ட சாதாரண கல் குவாரியின் வரைவு திட்ட சுருக்க அறிக்கை

(EIA அறிவிப்பு 2006 மற்றும் அதன் திருத்தங்களின்படி வரைவு பொது விசாரணைக்கு
சமர்ப்பிக்கப்பட்டது)

ToR கடித எண் .SEIAA-TN/F.No.10446/SEAC/1(a)ToR-1630/2023, தேதி06.12.2023
ToR கடித எண் .SEIAA-TN/F.No.10442/SEAC/ToR-1628/2023, தேதி06.12.2023
ToR கடித எண் .SEIAA-TN/F.No.10443/SEAC/ToR-1634/2023, தேதி06.12.2023
ToR கடித எண் .SEIAA-TN/F.No.10449/SEAC/ToR-1629/2023, தேதி06.12.2023

முன்மொழியப்பட்ட குவாரி குத்தகை விவரங்கள்					
குத்தகைதாரர்	சர்வே எண்	விஸ்தீரணம் ஹெக்டேர்	முன்மொழியப்பட்ட உற்பத்தி ஐந்து வருடம்	இடம்	நிலம்
N.கார்த்திக் நாமக்கல் கிட்டு	1(P) (பிட்-1A)	2.36.0	1,74,665 கன மீட்டர் சாதாரண கல்	கொண்டமா நாயக்கன்பட்டி கிராமம், சேந்தமங்கலம் வட்டம், நாமக்கல் மாவட்டம்	அரசு புறம்போக்கு நிலம்
S.கௌசிக் பிரபு	1(P) (பிட்-2)	2.00.0	2,10,995 கன மீட்டர் சாதாரண கல்		
S.சுபாஷ்	1(P) (பிட்-4)	2.00.0	1,50,610 கன மீட்டர் சாதாரண கல்		
S.கௌசிக் பிரபு	1(P) (பிட்-1B)	2.45.0	5,77,192 கன மீட்டர் சாதாரண கல்		

(NABET இன் படி பிரிவு எண். 1(a) துறை எண்.1)

திட்டத்தின் வகை: B1 கிளஸ்டர் சுரங்கம், மொத்த கிளஸ்டர் பகுதி -12.10.5 ஹெக்டேர்
அடிப்படை கண்காணிப்பு காலம் - அக்டோபர் 2023-முதல் டிசம்பர் 2023 வரை.

விண்ணப்பதாரர்

திரு. N.கார்த்திக் நாமக்கல் கிட்டு, திரு. S.சுபாஷ், மற்றும்
திரு. S.கௌசிக் பிரபு.

அறிக்கை தயாரித்தவர்

தி/ள். குளோபல் மைனிங் சொல்யூஷன்ஸ்,

NABET அங்கீகாரம் மற்றும் ISO 9001 சான்றளிக்கப்பட்ட நிறுவனம்

பிளாட் எண் .6, புலஎண் .13/2, A2, VS சிட்டி, RC செட்டிப்பட்டி,

கோட்டமேட்டுப்பட்டி, ஓமலூர், சேலம், தமிழ்நாடு -636 455

NABET அங்கீகார எண் -NABET/EIA/2326/IA 0110

தொடர்புக்கு : 97502 23535, 94446 54520

Email: infoglobalmining@gmail.com: globalminingsolutionssalem@gmail.com

தமிழ்நாடு மாநிலம், நாமக்கல் மாவட்டம், சேந்தமங்கலம் வட்டம், கொண்டமாநாயக்கன்பட்டி கிராமத்தில், புல எண்கள் .1(P) (பிட்-1A) ,1(P) (பிட்-4) ,1(P) (பிட்-2) மற்றும் 1(P) (பிட்-1B) மொத்த பரப்பு 8.81.0ஹெக்டேர் பரப்பளவில் அமையவுள்ள திரு .N.கார்த்திக் நாமக்கல் கிட்டு, திரு .S.சபாஷ், மற்றும் திரு .S.கௌசிக் பிரபு அவர்களின் முன்மொழியப்பட்ட சாதாரணக்கல் குவாரிக்கான வரைவு திட்ட சுருக்க அறிக்கை.

திட்ட சுருக்கம்

1.1 முன்னுரை:

சுற்றுச்சூழல் தாக்க மதிப்பீடு (EIA) என்பது முடிவெடுப்பதற்கு முன் ஒரு திட்டத்தின் சுற்றுச்சூழல், சமூக மற்றும் பொருளாதார தாக்கங்களை அடையாளம் காண பயன்படும் ஒரு கருவியாகும். திட்ட திட்டமிடல் மற்றும் வடிவமைப்பில் ஆரம்ப நிலையிலேயே சுற்றுச்சூழல் பாதிப்புகளை கணிப்பது, பாதகமான தாக்கங்களைக் குறைப்பதற்கான வழிகள் மற்றும் வழிமுறைகளைக் கண்டறிவது, உள்ளூர் சூழலுக்கு ஏற்றவாறு திட்டங்களை வடிவமைத்தல் மற்றும் முடிவெடுப்பவர்களுக்கு கணிப்புகள் மற்றும் விருப்பங்களை வழங்குவதை இது நோக்கமாகக் கொண்டுள்ளது

திரு.என்.கார்த்திக்கிட்டு , திரு.எஸ்.கௌசிக் பிரபு (இரண்டு முன்மொழிவு), மற்றும் திரு.எஸ்.சபாஷ் அவர்களின் குவாரிகளின் விவரங்கள் தனித்தனியாக முன்மொழியப்பட்டுள்ளது. இந்த கிளஸ்டர் திட்டம் தமிழ்நாடு மாநிலம், நாமக்கல் மாவட்டம், சேந்தமங்கலம் வட்டம், கொண்டமாநாயக்கன்பட்டி கிராமத்தில், புல எண்கள். 1(P) (பிட்-1A), 1(P) (பிட்-4), 1(P) (பிட்-2) மற்றும் 1(P) (பிட்-1B) மொத்த பரப்பு 8.81.0 ஹெக்டேர் பரப்பளவில் அமையவுள்ள முன்மொழியப்பட்ட சாதாரணக்கல் குவாரிக்கான வரைவு திட்டச் சுருக்க கிளஸ்டர் EIA/EMP அறிக்கையாகும். இந்த முன்மொழியப்பட்ட குவாரிகளானது மாவட்ட ஆட்சியரிடம் அவர்களிடமிருந்து துல்லியமான பகுதி தகவல் தொடர்பு கடிதம் பெறப்பட்டது.இதன் விவரங்கள் பின்வருமாறு :

தமிழ்நாடு மாநிலம், நாமக்கல் மாவட்டம், சேந்தமங்கலம் வட்டம், கொண்டமாநாயக்கன்பட்டி கிராமத்தில், புல எண்கள் .1(P) (பிட்-1A) ,1(P) (பிட்-4) ,1(P) (பிட்-2) மற்றும் 1(P) (பிட்-1B) மொத்த பரப்பு 8.81.0ஹெக்டேர் பரப்பளவில் அமையவுள்ள திரு .N.கார்த்திக் நாமக்கல் கிட்டு, திரு .S.சபாஷ், மற்றும் திரு .S.கௌசிக் பிரபு அவர்களின் முன்மொழியப்பட்ட சாதாரணக்கல் குவாரிக்கான வரைவு திட்ட சுருக்க அறிக்கை.

முன்மொழியப்பட்ட திட்ட விவரங்களின் நிலை					
வ. எண்	விளக்கம்	என். கார்த்திக் நாமக்கல் கிட்டு (2.36.0Ha)	எஸ்.கௌசிக் பிரபு (2.00.0 ஹெக்டேர்)	எஸ்.சபாஷ் (2.00.0 ஹெக்டேர்)	எஸ்.கௌசிக் பிரபு (2.45.0 ஹெக்டேர்)
1	நாமக்கல் மாவட்ட ஆட்சியரிடம் இருந்து பெறப்பட்ட துல்லியமான பகுதி தகவல் தொடர்பு கடிதம்	Rc.No.344/ கனிமம் /2023, தேதி 24.04.2023.	Rc.No.343 / Kanimam /2023, தேதி 18.04.2023.	Rc.No.342 / Kanimam /2023, தேதி 18.04.2023.	Rc.No.402 / Kanimam /2018, தேதி 09.04.2018.
2	உதவி இயக்குனர், புவியியல் மற்றும் சுரங்கத் துறை, நாமக்கல்லில் இருந்து பெறப்பட்ட சுரங்கத் திட்ட ஒப்புதல் கடிதங்கள்	Rc.No.344/ கனிமம் /2023 தேதி. 03.07.2023.	Rc.No.343/ கனிமம் /2023 தேதி 03.07.2023.	Rc.No.342/ கனிமம் /2023 தேதி 03.07.2023.	Rc.No.402/ கனிமம் /2018, தேதி 02.07.2018.
3	ஐந்து ஆண்டுகளுக்கு உற்பத்தி அளவு	1,74,665	2,10,995	1,50,610	5,77,192

இந்த முன்மொழியப்பட்ட குத்தகைதாரர்கள் அனைவரும் குவாரியின் செயல்பாடு மற்றும் சாதாரணக் கல் குவாரி துறையில் சந்தைப்படுத்தல் ஆகியவற்றை அடையாளம் காண சிறந்த அனுபவமுள்ள தனிநபர்கள். முன்மொழியப்பட்ட நிலம் அரசு புறம்போக்கு நிலம், விண்ணப்பதாரர்கள் இந்த நிலத்தை அரசாங்கத்திடமிருந்து அரசாங்க டெண்டர் மூலம் குத்தகைப் பெறப்பட்டுள்ளது. (துல்லியமான பகுதி தகவல் தொடர்பு கடித இணைப்பு 1A, 1B, 1C & 1D என இணைக்கப்பட்டுள்ளது.). இந்த திட்டத்தை நாமக்கல் மாவட்ட உதவி இயக்குனர் அவர்கள் , புவியியல் மற்றும் சுரங்கத்துரையினரால் அங்கீகரிக்கப்பட்டுள்ளது. சுரங்கத் திட்ட அங்கீகரிப்பு கடிதமானது (இணைப்பு 2A, 2B, 2C & 2D என இணைக்கப்பட்டுள்ளது

தமிழ்நாடு மாநிலம், நாமக்கல் மாவட்டம், சேந்தமங்கலம் வட்டம், கொண்டமாநாயக்கன்பட்டி கிராமத்தில், புல எண்கள் .1(P) (பிட்-1A) ,1(P) (பிட்-4) ,1(P) (பிட்-2) மற்றும் 1(P) (பிட்-1B) மொத்த பரப்பு 8.81.00ஹெக்டேர் பரப்பளவில் அமையவுள்ள திரு .N.கார்த்திக் நாமக்கல் கிட்டு, திரு .S.சுபாஷ், மற்றும் திரு .S.கௌசிக் பிரபு அவர்களின் முன்மொழியப்பட்ட சாதாரணக்கல் குவாரிக்கான வரைவு திட்ட சுருக்க அறிக்கை.

மேலும், EIA அறிவிப்பு, 2006 மற்றும் அதன் அடுத்தடுத்த திருத்தங்களின் படி திட்டம்1 (a) வகைB1 (குத்தகைபகுதி>5 முதல்250 ஹெக்டேர்வரை) கீழ்வருகிறது, கிளஸ்டர் நிலவரத்தை கருத்தில் கொண்டு மொத்த கிளஸ்டர் பரப்பளவு 12.10.5 ஹெக்டேர். சுரங்கங்களின் விவரங்கள் கிளஸ்டர் பகுதியில் அமைந்துள்ள உதவிஇயக்குநர், புவியியல் மற்றும் சுரங்கத்துறை, நாமக்கல் மாவட்டம், 500மீ சுற்றளவு கடிதம் மூலம் சான்றளிக்கப்பட்டது. இந்த முன்மொழியப்பட்ட சுரங்ககுத்தகைப் பகுதிக்குள் சாதாரண கல் தோண்டுவதற்கு திறந்தவெளி இயந்திரமயமாக்கப்பட்ட சுரங்கமுறையாகும்.

முன் மொழியப்பட்ட, திரு. N.கார்த்திக் நாமக்கல் கிட்டு, திரு .S.சுபாஷ், மற்றும் திரு .S.கௌசிக் பிரபு சாதாரண கல் குவாரி, கிளஸ்டர் அட்டவணை 1(a) கனிமசுரங்கத்தின் கீழ்வருகிறது .எனவே மொத்தம் நான்கு முன்மொழியப்பட்ட குவாரிகளின் பரப்பளவு 8.81.00 ஹெக்டேர் மற்றும் தற்போதுள்ள குவாரிகளின் மொத்த பரப்பளவு 4.24.50 , அனைத்து 7 குவாரிகளின் மொத்த பரப்பளவு 12.10.50 ஹெக்டேர்) முன்மொழியப்பட்டது + ஏற்கனவே உள்ளது .(மொத்த பரப்பளவு 12.10.5 ஹெக்டேர், அதாவது > 5ஹெக்டேர் என்பதால், இது B 1வகையின் கீழ் வகைப்படுத்தப்பட்டுள்ளது.

எனவே, பின்வரும் முன்மொழியப்பட்ட, தற்போதுள்ள மற்றும் கைவிடப்பட்ட / முடிவுற்ற /குவாரிகள் 500மீ சுற்றளவில் அமைந்துள்ளதால், இந்த முன்மொழியப்பட்ட குவாரி கிளஸ்டர் சூழ்நிலையின் கீழ் வருகிறது. விவரங்கள் கீழே கொடுக்கப்பட்டுள்ளன. (இணைப்பு 3A, 3B, 3C & 3D என இணைக்கப்பட்டுள்ளது) . முன்மொழியப்பட்ட திரு.என்.கார்த்திக்நாமக்கல் கிட்டு, எஸ்.கௌசிக்பிரபு, (இரண்டு முன்மொழிவுகள்), மற்றும் திரு.எஸ்.சுபாஷ் ஆகியோரின் குவாரிகளின் முக்கிய அம்சங்கள், திட்டத்தின் தேவை மற்றும் சுற்றுச்சூழல் அனுமதி நிலை: ToR கீழே கொடுக்கப்பட்டுள்ளன.

தமிழ்நாடு மாநிலம், நாமக்கல் மாவட்டம், சேந்தமங்கலம் வட்டம், கொண்டமாநாயக்கன்பட்டி கிராமத்தில், புல எண்கள் .1(P) (பிட்-1A) ,1(P) (பிட்-4) ,1(P) (பிட்-2) மற்றும் 1(P) (பிட்-1B) மொத்த பரப்பு 8.81.0ஹெக்டேர் பரப்பளவில் அமையவுள்ள திரு .N.கார்த்திக் நாமக்கல் கிட்டு, திரு .S.சுபாஷ், மற்றும் திரு .S.கௌசிக் பிரபு அவர்களின் முன்மொழியப்பட்ட சாதாரணக்கல் குவாரிக்கான வரைவு திட்ட சுருக்க அறிக்கை.

அட்டவணை -கிளஸ்டர் சுரங்க விவரங்கள்					
வ. எண்	பெயர் மற்றும் முகவரி	கிராமம் வட்டம் &	புலஎண்	அளவு (Ha)	குத்தகை காலம்
முடிவுற்ற குவாரிகள்					
1	பிசுப்பராயன்., ச.பெரியண்ணை .ஓ/ கவுண்டர், மெயின் 429 ரோடு, சேந்தமங்கலம் வட்டம், நாமக்கல் மாவட்டம்.	கொண்டமாநாயக் கன்பட்டி & சேந்தமங்கலம்	1 (பகுதி) பிட் -5	1.50.0	20.01.2018 - 19.01.2023
2	ஆர்மீனாட்சி., தலைவர், குறிஞ்சி மாகாளிர் சுயஉதவிக்குழு, கொண்டமாநாயக்கன்பட் டி, அஞ்சல், சேந்தமங்கலம் வட்டம், நாமக்கல்.	கொண்டமாநாயக் கன்பட்டி & சேந்தமங்கலம்	1 (பகுதி) (பிட் -6)	1.13.5	04.03.2016 - 03.03.2021
நடைமுறையில் உள்ள குவாரிகள்					
1	திருபழனிசாமி.பி., S/o.பெருமாள், 124/7A, சக்தி நகர் காலனி, வடுகப்பட்டி, கொண்டமாநாயக்கன்பட் டி, (பி.ஓ., சேந்தமங்கலம் வட்டம், நாமக்கல் மாவட்டம்.637405 .	கொண்டமாநாயக் கன்பட்டி & சேந்தமங்கலம்	1 பகுதி பிட் -7	1.29.5	13.02.2019 - 12.02.2024
.2	எஸ்கௌசிக்பிரபு. S/o. சுப்பராயன், பிரதான சாலை 3/429, சேந்தமங்கலம். நாமக்கல்	கொண்டமாநாயக் கன்பட்டி & சேந்தமங்கலம்	1 (பகுதி) பிட் -1B	2.45.0	31.08.2021 - 30.08.2026
.3	வினீபாலன். S/o. வரதராஜன், பிரதான சாலை 444/3, சேந்தமங்கலம், நாமக்கல்.	கொண்டமாநாயக் கன்பட்டி & சேந்தமங்கலம்	1 (பகுதி) பிட் -8	0.50.0	02.10.2018 to 01.10.2023
முன்மொழியப்பட்ட குவாரிகள்					
.1	எஸ்சுபாஷ். த,சுப்ரமணியன்.என்.பெ/ வேட்டாம்பாடி ,53/எண்.2 நாமக்கல் ,அஞ்சல் தாலுகா மற்றும் .மாவட்டம்	கொண்டமாநாயக் கன்பட்டி , சேந்தமங்கலம்) 1பகுதி (பிட்4-	2.00.0	முன்மொழிய ப்பட்டது
.2	எஸ் .W /o ,மேனகா. ஸ்ரீபாலன் ,பிரதான சாலை 444	கொண்டமாநாயக் கன்பட்டி , சேந்தமங்கலம்) 1பகுதி (3A-பிட்	1.50.0	முன்மொழிய ப்பட்டது

தமிழ்நாடு மாநிலம், நாமக்கல் மாவட்டம், சேந்தமங்கலம் வட்டம், கொண்டமாநாயக்கன்பட்டி கிராமத்தில், புல எண்கள் .1(P) (பிட்-1A) ,1(P) (பிட்-4) ,1(P) (பிட்-2) மற்றும் 1(P) (பிட்-1B) மொத்த பரப்பு 8.81.0ஹெக்டேர் பரப்பளவில் அமையவுள்ள திரு .N.கார்த்திக் நாமக்கல் கிட்டு, திரு .S.சுபாஷ், மற்றும் திரு .S.கௌசிக் பிரபு அவர்களின் முன்மொழியப்பட்ட சாதாரணக்கல் குவாரிக்கான வரைவு திட்ட சுருக்க அறிக்கை.

	சேந்தமங்கலம் வட்டம் , நாமக்கல் மாவட்டம்				
.3	எஸ்..கௌசிக்பிரபு அதனாஸ்சுப்பராயன், . ,பிரதான சாலை 3/429 சேந்தமங்கலம், நாமக்கல்.	கொண்டமாநாயக் கன்பட்டி , சேந்தமங்கலம்)பகுதி(2-பிட்	2.00.0	முன்மொழிய ப்பட்டது
4.	திருகார்த்திக்.என். நாமக்கல் கிட்டு, ஆதரவு . எல்.வி.டி : கார்த்திக் ப்ளூ /எண்.2 ,மெட்டல்ஸ் கொண்டமாநாயக்கன்,2 பட்டி கிராமம் சேந்தமங்கலம் வட்டம் நாமக்கல் மாவட்டம்	கொண்டமாநாயக் கன்பட்டி , சேந்தமங்கலம்) 1பகுதி (1-பிட்ஏ	2.36.0	முன்மொழிய ப்பட்டது
மொத்தம் பரப்பளவு = 12.10.5 ஹெக்டேர்					

சுற்றுச்சூழல் அனுமதி நிலை

வ.எ ண்	அம்சங்கள்	N.கார்த்திக் நாமக்கல் கிட்டு	S.கௌசிக் பிரபு	S.சுபாஷ்	S.கௌசிக் பிரபு
1	சுற்றுச்சூழல் அனுமதி நிலை: ToR	SEIAA- TN/F.No.10446/SE AC/1(a)ToR- 1630/2023, தேதி 06.12.2023	SEIAA- TN/F.No.10442 /SEAC/ToR- 1628/2023, தேதி 06.12.2023	SEIAA- TN/F.No.10443/ SEAC/ToR- 1634/2023, தேதி 06.12.2023	SEIAA- TN/F.No.10449 /SEAC/ToR- 1629/2023, தேதி 06.12.2023
2.	முன்மொழியப்பட்ட உற்பத்தி	1,74,665 கனமீட்டர்	2,10,995 கனமீட்டர்	1,50,610 கனமீட்டர்	5,77,192 கனமீட்டர்

1.2 திட்டத்தின் இடம்

முன்மொழியப்பட்ட திட்ட இடம், தமிழ்நாடு மாநிலம், நாமக்கல் மாவட்டம், சேந்தமங்கலம் வட்டத்தில் உள்ள கொண்டமாநாயக்கன்பட்டி கிராமத்தில் அமைந்துள்ளது. சர்வே ஆஃப் இந்தியா டோபோஷீட் எண். 57- P/12, இல் உள்ளது

அம்சங்கள்	N.கார்த்திக் நாமக்கல் கிட்டு	S.கௌசிக் பிரபு	S.சுபாஷ்	S.கௌசிக் பிரபு
அட்சரேகை	11°15'36.42" N to 11°15'42.84"N	11°15'32.21" N to 11°15'38.06"N	11°15'20.11" N to 11°15'26.95"N	11°15'34.18" N to 11°15'36.65"N

தமிழ்நாடு மாநிலம், நாமக்கல் மாவட்டம், சேந்தமங்கலம் வட்டம், கொண்டமாநாயக்கன்பட்டி கிராமத்தில், புல எண்கள் .1(P) (பிட்-1A) ,1(P) (பிட்-4) ,1(P) (பிட்-2) மற்றும் 1(P) (பிட்-1B) மொத்த பரப்பு 8.81.0ஹெக்டேர் பரப்பளவில் அமையவுள்ள திரு .N.கார்த்திக் நாமக்கல் கிட்டு, திரு .S.சுபாஷ், மற்றும் திரு .S.கௌசிக் பிரபு அவர்களின் முன்மொழியப்பட்ட சாதாரணக்கல் குவாரிக்கான வரைவு திட்ட சுருக்க அறிக்கை.

தீர்க்கரேகை	78°12'34.18"E to 78°12'39.33"E	78°12'38.98"E to 78°12'46.15"E	78°12'21.78"E to 78°12'28.16"E	78°12'37.56"E to 78°12'39.69"E.
-------------	-----------------------------------	-----------------------------------	-----------------------------------	------------------------------------

ஆய்வை நடத்த, முன்மொழியப்பட்ட சுரங்க குத்தகைப் பகுதி (கோர் மண்டலம்) மற்றும் உத்தேச சுரங்கத் தளத்தைச் சுற்றி 10 கிமீ சுற்றளவு (இடைநிலை மண்டலம் என்று அழைக்கப்படும்) தாக்க மண்டலம் ஆகியவை பரிசீலிக்கப்பட்டன. EIA அறிக்கையானது மூன்று மாத அடிப்படைத் தரவை அடிப்படையாகக் கொண்டது (அதாவது அக்டோபர் 2023 முதல் டிசம்பர் 2023 வரை).

1.3 புனியியல்

குத்தகைக்கு எடுக்கப்பட்ட பகுதியில் காணப்பட்ட பாறை சார்னோகைட் வகை ஆகும், இதில் பெரும்பாலும் குவார்ட்ஸ் மற்றும் ஃபெல்ட்ஸ்பார் சில ஃபெரோமக்னேசிய கனிமங்கள் உள்ளன. சார்னோகைட் என்பது தீபகற்ப க்னீஸ்ஸின் ஒரு பகுதியாகும், இது உயர்தர உருமாற்ற பாறை ஆகும். சார்னோகைட் உருவாக்கத்தின் N45°E - S45°W செங்குத்து டிப்பிங் ஆகும்.

1.4 திட்ட விளக்கம்

திரு.என்.கார்த்திக் நாமக்கல் கிட்டு, திரு.எஸ்.கௌசிக் பிரபு (இரண்டு முன்மொழிவு), மற்றும் திரு.எஸ்.சுபாஷ் ஆகியோரின் முன்மொழியப்பட்ட சாதாரண கல் குவாரியின் முக்கிய அம்சங்கள் கீழே கொடுக்கப்பட்டுள்ளன.

திட்டத்தின் முக்கிய அம்சங்கள்					
வ. எண்.	விளக்கம்	N.கார்த்திக் நாமக்கல் கிட்டு	S.கௌசிக் பிரபு	S.சுபாஷ்	S.கௌசிக் பிரபு
1	முன்மொழியப்பட்ட உற்பத்தி அளவு	சாதாரணகல்: 1,74,665 கன மீட்டர்	சாதாரணகல்: 2,10,995 கன மீட்டர்	சாதாரணகல்: 1,50,610 கன மீட்டர்	சாதாரணகல்: 5,77,192 கன மீட்டர்
2	முன்மொழியப்பட்ட ஆழம்	50m (40m AGL and 10m BGL)	50m (20m AGL and 30m BGL)	60m (40m AGL and 20m BGL)	75m (30m AGL and 45m BGL)
3	துறை	நிலகரி அல்லாதவகை			
4	சுரங்க குத்தகை வகை	முன்மொழியப்பட்ட குவாரி			நடைமுறையில் உள்ளது
5	திட்டத்தின் வகை	B1			
6	கனிமத்தின் வகை	சிறு கனிமம்			

தமிழ்நாடு மாநிலம், நாமக்கல் மாவட்டம், சேந்தமங்கலம் வட்டம், கொண்டமாநாயக்கன்பட்டி கிராமத்தில், புல எண்கள் .1(P) (பிட்-1A) ,1(P) (பிட்-4) ,1(P) (பிட்-2) மற்றும் 1(P) (பிட்-1B) மொத்த பரப்பு 8.81.0ஹெக்டேர் பரப்பளவில் அமையவுள்ள திரு .N.கார்த்திக் நாமக்கல் கிட்டு, திரு .S.சுபாஷ், மற்றும் திரு .S.கௌசிக் பிரபு அவர்களின் முன்மொழியப்பட்ட சாதாரணக்கல் குவாரிக்கான வரைவு திட்ட சுருக்க அறிக்கை.

7	குவாரி குத்தகை காலம்	5 வருடம்
8	கழிவு உற்பத்தி மற்றும் மேலாண்மை	இல்லை
9	பெஞ்ச் உயரம் மற்றும் அகலம்	முன்மொழியப்பட்ட பெஞ்ச் உயரம் மற்றும் அகலம் முறையே 5.0மீட்டர்.
10	இறுதி பயன்பாடு	தோண்டப்பட்ட சாதாரணக்கல், அரசு மற்றும் பொதுத்துறை திட்டங்களுக்கு கட்டுமானத் தொழில்களுக்குப் பயன்படுத்தப்படுகிறது, மேலும் மாவட்டம் முழுவதும் மற்றும் அதைச் சுற்றியுள்ள வீட்டுவசதி மற்றும் உள்கட்டமைப்புத் திட்டங்களுக்குப் பயன்படுத்தப்படுகிறது.

1.5 திட்டத் தேவைகள்

திட்டத்தின் தேவைகள் கீழே கொடுக்கப்பட்டுள்ளன

நீர், மின்சாரம், மனித சக்தி, எரிபொருள், விநியோக ஆதாரத்துடன் கூடிய இயந்திரங்கள் போன்ற திட்டத் தேவைகள் கீழே உள்ள பிரிவுகளில் விவரிக்கப்பட்டுள்ளன.

தண்ணீர் தேவைகள்

முன்மொழியப்பட்ட சுரங்கங்களில் நீர் முக்கியமாக உபயோகத்திற்கும், தூசியை அடக்குவதற்கும் மற்றும் தோட்டக்கலைக்கும் பயன்படுத்தப்படும் .கிளஸ்டர் திட்டத்திற்கான மொத்த நீர் தேவை 20 KLD (ஒவ்வொரு திட்ட தேவையும் 5 KLD) இது வெளி நிறுவனங்களில் இருந்து பெறப்படும் .மிகக் குறைந்த அளவு கழிவுநீர், அதாவது ஒவ்வொரு குவாரியிலிருந்தும் 0.8KLD முதல் 1.5 KLD வரை, இது மிகவும் தகுதியானது, எனவே அது செப்டிக் டேங்க் மற்றும் ஊறவைக்கும் குழி வழியாக தரையிறக்கப்படும் .நீர் சமநிலை வரைபடம் கீழே கொடுக்கப்பட்டுள்ளது.

தண்ணீர் தேவை

வ . எண்	அம்சங்கள்	N.கார்த்திக் நாமக்கல் கிட்டு (2.36.0Ha)	S.கௌசிக் பிரபு (2.00.0Ha)	S.சுபாஷ் (2.00.0Ha)	S.கௌசிக் பிரபு (2.45.0Ha)
1	தூசி அடக்குமுறை	1.5 KLD	1.5 KLD	0.8 KLD	1.5 KLD
2	குடிநீர் அத்தியாவசிய /	1.75 KLD	1.0 KLD	3.2 KLD	2.0 KLD
3	கிரீன் வளையம் / தோட்டம்	1.75 KLD	2.5 KLD	1.0 KLD	1.5 KLD
	மொத்தம்	5 KLD	5 KLD	5 KLD	5 KLD

தமிழ்நாடு மாநிலம், நாமக்கல் மாவட்டம், சேந்தமங்கலம் வட்டம், கொண்டமாநாயக்கன்பட்டி கிராமத்தில், புல எண்கள் .1(P) (பிட்-1A) ,1(P) (பிட்-4) ,1(P) (பிட்-2) மற்றும் 1(P) (பிட்-1B) மொத்த பரப்பு 8.81.0ஹெக்டேர் பரப்பளவில் அமையவுள்ள திரு .N.கார்த்திக் நாமக்கல் கிட்டு, திரு .S.சுபாஷ், மற்றும் திரு .S.கௌசிக் பிரபு அவர்களின் முன்மொழியப்பட்ட சாதாரணக்கல் குவாரிக்கான வரைவு திட்ட சுருக்க அறிக்கை.

சக்தி(எரிபொருள்) தேவை

திட்டத்தின் முழு வாழ்க்கைக்கான எரிபொருள் தேவை கீழே கொடுக்கப்பட்டுள்ளது . அலுவலக கட்டிடத்தில் மட்டுமே மின்சாரம் பயன்படுத்தப்படும்.

வ.எண்	விளக்கம்	எரிபொருள் தேவை KL			
		N.கார்த்திக் நாமக்கல் கிட்டு (2.36.0Ha)	S.கௌசிக் பிரபு (2.00.0Ha)	S.சுபாஷ் (2.00.0Ha)	S.கௌசிக் பிரபு (2.45.0Ha)
1	மொத்த எரிபொருள் தேவை - KL இல் முழு திட்ட காலம் வரை	140	168.80	120.496	461.75

மனித சக்தி/வளம் தேவை

மொத்த மனிதவளத் தேவை) சுரங்க மேலாளர், போர்மேன், மைனிங் மேட், முதலியன (மற்றும் . இது தவிர, தொழிலாளர்கள் ஓட்டுநர்கள் மற்றும் வேலையாட்களாக இருப்பர் . உள்ளூர்வாசிகளுக்கு அவர்களின் தகுதிக் கேற்ப முன்னுரிமை அளிக்கப்படும்.

வ.எண்.	விளக்கம்	மனித சக்தி தேவை			
		N.கார்த்திக் நாமக்கல் கிட்டு (2.36.0Ha)	S.கௌசிக் பிரபு (2.00.0Ha)	S.சுபாஷ் (2.00.0Ha)	S.கௌசிக் பிரபு (2.45.0Ha)
1	சுரங்க மேலாளர்	1	1	1	1
2	போர்மன்மேட் /	2	2	2	1
3	ஆப்பரேடர்	6	6	6	2
4	மெகானிக்	1	1	1	1
5	ஓட்டுனர்	3	3	3	2
6	வேலையாள்	10	10	10	11
மொத்தம்		23	23	23	18

முன்மொழியப்பட்ட உற்பத்தியானது திறந்தவெளி இயந்திரமயமாக்கப்பட்ட சுரங்க முறையின் மூலம் சாதாரண கல் உற்பத்தி முன்மொழியப்பட்டுள்ளது .திட்டத்தின் செலவு, EMPக்கான மூலதனச் செலவு மற்றும் நான்கு திட்டங்களுக்கான தொடர் செலவு கீழே கொடுக்கப்பட்டுள்ளன

தமிழ்நாடு மாநிலம், நாமக்கல் மாவட்டம், சேந்தமங்கலம் வட்டம், கொண்டமாநாயக்கன்பட்டி கிராமத்தில், புல எண்கள் .1(P) (பிட்-1A) ,1(P) (பிட்-4) ,1(P) (பிட்-2) மற்றும் 1(P) (பிட்-1B) மொத்த பரப்பு 8.81.0ஹெக்டேர் பரப்பளவில் அமையவுள்ள திரு .N.கார்த்திக் நாமக்கல் கிட்டு, திரு .S.சுபாஷ், மற்றும் திரு .S.கௌசிக் பிரபு அவர்களின் முன்மொழியப்பட்ட சாதாரணக்கல் குவாரிக்கான வரைவு திட்ட சுருக்க அறிக்கை.

வ.எண் .	அம்சங்கள்	N.கார்த்திக் நாமக்கல் கிட்டு	S.கௌசிக் பிரபு	S.சுபாஷ்	S.கௌசிக் பிரபு
1	ஐந்து ஆண்டுகளுக்கு உற்பத்தி அளவு	1,74,665 கன மீட்டர்	2,10,995 கன மீட்டர்	1,50,610 கன மீட்டர்.	5,77,192 கன மீட்டர்.
2	திட்டத்தின் செலவு	147 இலட்சம்	140 இலட்சம்	240 இலட்சம்	93.60 இலட்சம்
3	EMPக்கான மூலதனச் செலவு	33.54 இலட்சம்	32.07 இலட்சம்	32.27 இலட்சம்	35.04 இலட்சம்
4	EMPக்கான தொடர் செலவு	27.30 இலட்சம்	27.39 இலட்சம்	25.60 இலட்சம்	49.43 இலட்சம்
5	CER	8.0 இலட்சம்	5 இலட்சம்	8 இலட்சம்	8.0 இலட்சம்

1.6 குத்தகைப் பகுதியின் விளக்கம்

ஆய்வு பகுதியில் உள்ள அம்சங்கள் கீழே கொடுக்கப்பட்டுள்ளன .

அட்டவணை 3.1 குத்தகை பகுதியின் விளக்கம்				
வ .எண்	பகுதிகள்	திட்ட தளத்திலிருந்து பகுதிகள் தூரம்		
1	சர்வதேச மரபுகளின் கீழ் பாதுகாக்கப்பட்ட பகுதிகள், அவற்றின் சுற்றுச்சூழல், நிலப்பரப்பு, கலாச்சார அல்லது பிற தொடர்புடைய மதிப்புக்கான தேசிய அல்லது உள்ளூர் சட்டங்கள்	15 கிமீ சுற்றளவில் இல்லை		
2	சுற்றுச்சூழல் காரணங்களுக்காக முக்கியமான அல்லது உணர்திறன் கொண்ட பகுதிகள்			
A	சதுப்பு நிலங்கள், நீர்நிலைகள் அல்லது பிற நீர்நிலைகள்,	நீர்நிலை	தூரம் (கிலோ மீட்டர்)	திசை
		வேட்டம்பாடி ஏரி	2.19 (கி.மீ)	தெற்கு

தமிழ்நாடு மாநிலம், நாமக்கல் மாவட்டம், சேந்தமங்கலம் வட்டம், கொண்டமாநாயக்கன்பட்டி கிராமத்தில், புல எண்கள் .1(P) (பிட்-1A) ,1(P) (பிட்-4) ,1(P) (பிட்-2) மற்றும் 1(P) (பிட்-1B) மொத்த பரப்பு 8.81.0ஹெக்டேர் பரப்பளவில் அமையவுள்ள திரு .N.கார்த்திக் நாமக்கல் கிட்டு, திரு .S.சுபாஷ், மற்றும் திரு .S.கௌசிக் பிரபு அவர்களின் முன்மொழியப்பட்ட சாதாரணக்கல் குவாரிக்கான வரைவு திட்ட சுருக்க அறிக்கை.

		பழையபாளையம் பெரிய ஏரி	3.97 (கி.மீ)	தென்கிழக்கு
		நாமக்கல் ஏரி	5.10 (கி.மீ)	தென்மேற்கு
		பழையபாளையம் சிறிய ஏரி	4.76 (கி.மீ)	தென்கிழக்கு
		துசூர் ஏரி	5.86 (கி.மீ)	தென்கிழக்கு
		சிங்கிலிப்பட்டி ஏரி	8.35 (கி.மீ)	தென்மேற்கு
B	கடலோர மண்டலம், உயிர்க்கோளங்கள்,	10கிமீ சுற்றளவில் இல்லை		
C	மலைகள், காடுகள்	10கிமீ சுற்றளவில் இல்லை		
3	பாதுகாக்கப்பட்ட, முக்கியமான அல்லது உணர்திறன் வாய்ந்த தாவரங்கள் அல்லது விலங்கினங்களால் இனப்பெருக்கம், கூடு கட்டுதல், உணவு தேடுதல், ஓய்வு, குளிர்காலம், இடம்பெயர்வு ஆகியவற்றிற்கு பயன்படுத்தப்படும் பகுதிகள்	15 கிமீ சுற்றளவில் இல்லை		
4	உள்நாட்டு, கடலோர, கடல் அல்லது நிலத்தடி நீர்	15 கிமீ சுற்றளவில் இல்லை		
5	மாநில, தேசிய எல்லைகள்	15 கிமீ சுற்றளவில் இல்லை		
6	சுற்றுலா, யாத்திரைப் பகுதிகளுக்கு பொதுமக்கள் பயன்படுத்தும் வழிகள் அல்லது வசதிகள்	15 கிமீ சுற்றளவில் இல்லை		
7	பதுக்கப்பட்ட படை நிறுவல்கல்	15 கிமீ சுற்றளவில் இல்லை		
8	அடர்த்தியான மக்கள்தொகை அல்லது கட்டப்பட்ட பகுதி	கொண்டமாநாயக்கன்பட்டி0.4 – கிமீ.(கிழக்கு)		

தமிழ்நாடு மாநிலம், நாமக்கல் மாவட்டம், சேந்தமங்கலம் வட்டம், கொண்டமாநாயக்கன்பட்டி கிராமத்தில், புல எண்கள் .1(P) (பிட்-1A) ,1(P) (பிட்-4) ,1(P) (பிட்-2) மற்றும் 1(P) (பிட்-1B) மொத்த பரப்பு 8.81.0ஹெக்டேர் பரப்பளவில் அமையவுள்ள திரு .N.கார்த்திக் நாமக்கல் கிட்டு, திரு .S.சபாஷ், மற்றும் திரு .S.கௌசிக் பிரபு அவர்களின் முன்மொழியப்பட்ட சாதாரணக்கல் குவாரிக்கான வரைவு திட்ட சுருக்க அறிக்கை.

9	மனிதனால் உருவாக்கப்பட்ட நிலப் பயன்பாடுகளால் ஆக்கிரமிக்கப்பட்ட பகுதிகள் (மருத்துவமனைகள், பள்ளிகள், வழிபாட்டுத் தலங்கள், சமூக வசதிகள்)	கொண்டமாநாயக்கன்பட்டி0.4 - கிமீ.(கிழக்கு)
10	முக்கியமான, உயர்தர அல்லது பற்றாக்குறை வளங்களைக் கொண்ட பகுதிகள் (நிலத்தடி நீர் ஆதாரங்கள், மேற்பரப்பு வளங்கள், வனவியல், விவசாயம், மீன்வளம், சுற்றுலா, கனிமங்கள்)	இல்லை
11	ஏற்கனவே மாசு அல்லது சுற்றுச்சூழல் பாதிப்புக்குள்ளான பகுதிகள். (தற்போதுள்ள சட்ட சுற்றுச்சூழல் தரநிலைகள் மீறப்பட்டவை)	இல்லை
12	சுற்றுச்சூழல் பிரச்சனைகளை (பூகம்பங்கள், சரிவு, நிலச்சரிவு, அரிப்பு, வெள்ளம் அல்லது தீவிர அல்லது பாதகமான காலநிலை நிலைமைகள்) முன்வைக்க திட்டம் ஏற்படுத்தக்கூடிய இயற்கை ஆபத்துக்கு ஆளாகக்கூடிய பகுதிகள்	நிலநடுக்கம், வெள்ளம் போன்றவை ஏற்படாத பகுதி

வானிலை, காற்று, நீர், இரைச்சல் மற்றும் மண் சூழல்களுக்கான அடிப்படை தரவு சேகரிப்பு அக்டோபர் முதல் டிசம்பர் 2023 வரை மேற்கொள்ளப்பட்டுள்ளது.

காற்று, நீர், சத்தம் மற்றும் மண் மாதிரிகள் NABL அங்கீகாரம் பெற்ற ஆய்வகம் மூலம் சேகரிக்கப்பட்டு பகுப்பாய்வு செய்யப்படுகின்றன.

1.7காற்று சூழல்

5 இடங்களில் காற்று கண்காணிப்பு மேற்கொள்ளப்பட்டு முடிவுகள் கீழே கொடுக்கப்பட்டுள்ளன.

தமிழ்நாடு மாநிலம், நாமக்கல் மாவட்டம், சேந்தமங்கலம் வட்டம், கொண்டமாநாயக்கன்பட்டி கிராமத்தில், புல எண்கள் .1(P) (பிட்-1A) ,1(P) (பிட்-4) ,1(P) (பிட்-2) மற்றும் 1(P) (பிட்-1B) மொத்த பரப்பு 8.81.0ஹெக்டேர் பரப்பளவில் அமையவுள்ள திரு .N.கார்த்திக் நாமக்கல் கிட்டு, திரு .S.சுபாஷ், மற்றும் திரு .S.கௌசிக் பிரபு அவர்களின் முன்மொழியப்பட்ட சாதாரணக்கல் குவாரிக்கான வரைவு திட்ட சுருக்க அறிக்கை.

சுற்றுப்புற காற்றின் தரக்கண்காணிப்பு இடங்களின் விவரங்கள்				
வரிசை எண்	இருப்பிடக் குறியீடு	கண்காணிப்பு இடங்கள்	தூரம்	அட்சரேகை மற்றும் தீர்க்கரேகை
1	AAQ1	N.கார்த்திக் நாமக்கல் கிட்டு (2.36.0 ஹெக்டேர்) குத்தகை பகுதிக்குள்	மையபகுதி	11°15'36.42"N 78°12'34.18"E
		S.கௌசிக் பிரபு(2.) 00.0 ஹெக்டேர்) குத்தகை பகுதிக்குள்	மையபகுதி	11°15'32.21"N 78°12'38.98"E
		S.சுபாஷ் (2.00.0 ஹெக்டேர்) குத்தகை பகுதிக்குள்	மையபகுதி	11°15'23.39"N 78°12'25.06"E
		S.கௌசிக் பிரபு(2.45) .0 ஹெக்டேர்) குத்தகை பகுதிக்குள்	மையபகுதி	11°15'34.18"N 78°12'37.56"E
2	AAQ2	கொண்டமாநாயக்கன்பட்டி	0.97 கிமீ, தென்கிழக்கு	11°15'25.27"N 78°13'01.19"E
3	AAQ3	மருர்பட்டி	2.12 கிமீ, வட மேற்கு	11°15'51.80"N 78°11'29.72"E
4	AAQ4	சேந்தமங்கலம்	2.33 கிமீ, வடக்கு	11°16'52.40"N 78°14'00.54"E
5	AAQ5	வீசானம்	2.40 கிமீ, மேற்கு	11°15'28.06"N 78°11'48.07"E

நிலைய குறீடு	குறைவான	அதிகமான	சராசரி
Particulate matter PM-2.5 ($\mu\text{g}/\text{m}^3$)			
AAQ-1 N.கார்த்திக் நாமக்கல் கிட்டு 2.36.0 ஹெக்டேர்	25.6	34.1	29.9
AAQ-1 S.கௌசிக் பிரபு (2.00.0 ஹெக்டேர்)	25.8	34.5	30.2
AAQ-1 S.சுபாஷ் (2.00.0 ஹெக்டேர்)	25.8	34.5	30.15
AAQ-1 S.கௌசிக் பிரபு (2.45.0 ஹெக்டேர்)	26.1	34.8	30.5
AAQ-2	24.1	28.9	26.5

தமிழ்நாடு மாநிலம், நாமக்கல் மாவட்டம், சேந்தமங்கலம் வட்டம், கொண்டமாநாயக்கன்பட்டி கிராமத்தில், புல எண்கள் .1(P) (பிட்-1A) ,1(P) (பிட்-4) ,1(P) (பிட்-2) மற்றும் 1(P) (பிட்-1B) மொத்த பரப்பு 8.81.0ஹெக்டேர் பரப்பளவில் அமையவுள்ள திரு .N.கார்த்திக் நாமக்கல் கிட்டு, திரு .S.சுபாஷ், மற்றும் திரு .S.கௌசிக் பிரபு அவர்களின் முன்மொழியப்பட்ட சாதாரணக்கல் குவாரிக்கான வரைவு திட்ட சுருக்க அறிக்கை.

நிலைய குறீடு	குறைவான	அதிகமான	சராசரி
AAQ-3	22.2	29.05	25.6
AAQ-4	20.47	25.30	22.88
AAQ-5	18.4	23.53	21.0
CPCB NAAQS 2009 for PM_{2.5} - 60 µg/m³			
Particulate matter PM₁₀ (µg/m³)			
AAQ-1 N.கார்த்திக் நாமக்கல் கிட்டு 2.36.0 ஹெக்டேர்	55.2	73.2	64.2
AAQ-1 S.கௌசிக் பிரபு (2.00.0 ஹெக்டேர்)	55.7	74.4	65.05
AAQ-1 S.சுபாஷ் (2.00.0 ஹெக்டேர்)	55.7	74.4	65.05
AAQ-1 S.கௌசிக் பிரபு (2.45.0 ஹெக்டேர்)	56.5	75.2	65.85
AAQ-2	51.5	61.9	56.7
AAQ-3	47.2	61.8	54.5
AAQ-4	44.7	54.4	49.55
AAQ-5	40.4	51.6	46.0
CPCB NAAQS 2009 for PM₁₀ - 100 µg/m³			
Sulphur Di-oxide as SO₂ (µg/m³)			
AAQ-1 N.கார்த்திக் நாமக்கல் கிட்டு 2.36.0 ஹெக்டேர்	4.7	7.2	5.95
AAQ-1 S.கௌசிக் பிரபு (2.00.0 ஹெக்டேர்)	4.9	7.3	6.1
AAQ-1 S.சுபாஷ் (2.00.0 ஹெக்டேர்)	4.9	7.3	6.1

தமிழ்நாடு மாநிலம், நாமக்கல் மாவட்டம், சேந்தமங்கலம் வட்டம், கொண்டமாநாயக்கன்பட்டி கிராமத்தில், புல எண்கள் .1(P) (பிட்-1A) ,1(P) (பிட்-4) ,1(P) (பிட்-2) மற்றும் 1(P) (பிட்-1B) மொத்த பரப்பு 8.81.0ஹெக்டேர் பரப்பளவில் அமையவுள்ள திரு .N.கார்த்திக் நாமக்கல் கிட்டு, திரு .S.சுபாஷ், மற்றும் திரு .S.கௌசிக் பிரபு அவர்களின் முன்மொழியப்பட்ட சாதாரணக்கல் குவாரிக்கான வரைவு திட்ட சுருக்க அறிக்கை.

நிலைய குறீடு	குறைவான	அதிகமான	சராசரி
AAQ-1 S.கௌசிக் பிரபு (2.45.0 ஹெக்டேர்)	5.2	7.6	6.4
AAQ-2	4.9	6.9	5.75
AAQ-3	4.1	6.4	5.25
AAQ-4	3.8	6.1	4.95
AAQ-5	3.8	5.6	4.7
CPCB NAAQS 2009 for SO₂ – 80 µg/m³			
Oxide of Nitrogen as NO₂ (µg/m³)			
AAQ-1 N.கார்த்திக் நாமக்கல் கிட்டு 2.36.0 ஹெக்டேர்	7.8	12.3	10.05
AAQ-1 S.கௌசிக் பிரபு (2.00.0 ஹெக்டேர்)	8.1	12.9	10.5
AAQ-1 S.சுபாஷ் (2.00.0 ஹெக்டேர்)	8.1	12.9	10.5
AAQ-1 S.கௌசிக் பிரபு (2.45.0 ஹெக்டேர்)	8.4	13.4	10.9
AAQ-2	7.1	10.9	9.0
AAQ-3	6.2	9.5	7.85
AAQ-4	5.8	9.1	7.45
AAQ-5	5.4	8.9	14.3
CPCB NAAQS 2009 for NO₂ – 80 µg/m³			

மாசுபடுத்தும் செறிவுகளின் அனைத்து மதிப்புகளும் NAAQ தரநிலைகளுக்குள் இருப்பது கண்டறியப்பட்டது.

தமிழ்நாடு மாநிலம், நாமக்கல் மாவட்டம், சேந்தமங்கலம் வட்டம், கொண்டமாநாயக்கன்பட்டி கிராமத்தில், புல எண்கள் .1(P) (பிட்-1A) ,1(P) (பிட்-4) ,1(P) (பிட்-2) மற்றும் 1(P) (பிட்-1B) மொத்த பரப்பு 8.81.0ஹெக்டேர் பரப்பளவில் அமையவுள்ள திரு .N.கார்த்திக் நாமக்கல் கிட்டு, திரு .S.சுபாஷ், மற்றும் திரு .S.கௌசிக் பிரபு அவர்களின் முன்மொழியப்பட்ட சாதாரணக்கல் குவாரிக்கான வரைவு திட்ட சுருக்க அறிக்கை.

1.8 நீர் சூழல்

அட்டவணை 3.7 6 இடங்களில் நிலத்தடி நீர் மாதிரி பகுப்பாய்வு முடிவுகள்									
S. No	Test Parameter	Unit	GW1	GW2	GW3	GW4	GW5	விவரக்குறிப்பு / வரம்பு (As per IS:10500: 2012)	
								Desirable	Permissible
1	கொந்தளிப்பு	...	Agreeable	Agreeable	Agreeable	Agreeable	Agreeable	Agreeable	Agreeable
2	இல் pH 25°C	...	Agreeable	Agreeable	Agreeable	Agreeable	Agreeable	Agreeable	Agreeable
3	மின் கடத்துத்திறன்	...	7.57	7.81	7.23	7.44	7.65	6.5 - 8.5	No Relaxation
4	மொத்த கரைந்த திடப்பொருள்கள்	NTU	<1	<1	<1	<1.0	<1	1	5
5	ஆக CaCO மொத்த கடினத்தன்மை ₃	mg/L	666	560	430	810	545	500	2000
6	என Ca கால்சியம்	mg/L	0.34	0.41	0.45	0.49	0.39	1	1.5
7	மெக்னீசியம் ஆக Mg	mg/L	252	252	195	272	185	200	600
8	ஆக CaCO கால்சியம் ₃	mg/L	336	309	226	258	296	200	600
9	ஆக CaCO மெக்னீசியம் ₃	mg/L	80.8	62.4	41.6	62	57.6	75	200
10	ஆக CaCO மொத்த காரத்தன்மை ₃		202	156	104	155	144		
11	ஆக Cl குளோரைடு		BDL(D.L-0.2)	BDL(D.L-0.2)	BDL (D.L - 0.2)	BDL(D.L-0.2)	BDL(D.L-0.2)		
12	ஆக இலவச Cl எஞ்சிய குளோரின்	mg/L	201	155	120	386	164	250	1000
13	சல்பேட்டுகள் ஆக ₄ ² SO	mg/L	134	153	122	103	36.5	30	100
14	என இரும்பு Fe	mg/L	4.56	BDL(D.L-1.0)	2.68	3.05	3.87	45	No Relaxation
15	நைட்ரேட் NO ஆக உள்ளது ₃	mg/L	132	142	45.5	76.9	129	200	400
16	ஃவ்ஹரைடு எஃப்	mg/L	0.07	0.03	0.05	0.06	0.04	1	No Relaxation
17	ஆக Mn மாங்கனீசு	mg/L	BDL(D.L-0.05)	BDL(D.L-0.05)	BDL (D.L - 0.05)	BDL(D.L-0.05)	BDL(D.L-0.05)	0.1	0.3
18	கடத்துத்திறன்	µs/cm	1095	921.3	705.7	1330	896.4	Not Specified	Not Specified

தமிழ்நாடு மாநிலம், நாமக்கல் மாவட்டம், சேந்தமங்கலம் வட்டம், கொண்டமாநாயக்கன்பட்டி கிராமத்தில், புல எண்கள் .1(P) (பிட்-1A) ,1(P) (பிட்-4) ,1(P) (பிட்-2) மற்றும் 1(P) (பிட்-1B) மொத்த பரப்பு 8.81.0ஹெக்டேர் பரப்பளவில் அமையவுள்ள திரு .N.கார்த்திக் நாமக்கல் கிட்டு, திரு .S.சபாஷ், மற்றும் திரு .S.கௌசிக் பிரபு அவர்களின் முன்மொழியப்பட்ட சாதாரணக்கல் குவாரிக்கான வரைவு திட்ட சுருக்க அறிக்கை.

1.9 இரைச்சல் சூழல்

இரைச்சல் அளவுகள் 5 இடங்களில் அளவிடப்பட்டு முடிவுகள் கீழே கொடுக்கப்பட்டுள்ளன.

அட்டவணை - இரைச்சல் கண்காணிப்பு முடிவுகள்					
வ. எண்	நிலையம்	பகல் வரம்பு	இரவு வரம்பு	பகலுக்கு சமமான வரம்புகள் CPCB	இரவுக்கு சமமான வரம்புகள் CPCB
1	முன்மொழியப்பட்ட குத்தகை பகுதிக்குள்	50.9	39.3	75	70
2	கொண்டமாநாயக்கன்பட்டி	49.0	42.9		
3	மருர்பட்டி	45.8	38.3		
4	சேந்தமங்கலம்	48.5	41.5		
5	வீசானம்	46.5	40.0		

1.10 மண் சூழல்

5 இடங்களில் இருந்து மண் மாதிரிகள் சேகரிக்கப்பட்டு முடிவுகள் கீழே கொடுக்கப்பட்டுள்ளன.

அட்டவணை -- மண் மாதிரி பகுப்பாய்வின் முடிவுகள்				
வ. எண்	அளவுரு	S1	S2	S3
1	pH	7.16	6.94	6.87
2	மின் கடத்துத்திறன்	43.44	50.92	72.36
3	உலர் உள்ளடக்கம்	95.32	97.21	96.59
4	நீர் உள்ளடக்கம்	4.68	2.79	3.41
5	கரிமப் பொருள்	0.74	0.87	1.28
6	கந்தகம்	BDL(D.L.0.02)	BDL(D.L.0.02)	BDL(D.L.0.02)
7	பாஸ்பரஸ்	1.67	1.42	2.07
8	அமைப்பு	loam	Silt loam	silt loam
9	மணல்	45.63	39.48	24.74
10	களிமண்	22.09	9.79	26.21
11	வண்டல் மண்	32.28	50.73	49.05
12	மொத்த நைட்ரஜன்	168	195	249
13	சோடியம்	421	354	402
14	பொட்டாசியம்	620	626	795
15	நீர் தாங்கும் திறன்	4.2	3.6	3.9
16	போரோசிட்டி	17.2	16.6	17.1

தமிழ்நாடு மாநிலம், நாமக்கல் மாவட்டம், சேந்தமங்கலம் வட்டம், கொண்டமாநாயக்கன்பட்டி கிராமத்தில், புல எண்கள் .1(P) (பிட்-1A) ,1(P) (பிட்-4) ,1(P) (பிட்-2) மற்றும் 1(P) (பிட்-1B) மொத்த பரப்பு 8.81.0ஹெக்டேர் பரப்பளவில் அமையவுள்ள திரு .N.கார்த்திக் நாமக்கல் கிட்டு, திரு .S.சுபாஷ், மற்றும் திரு .S.கௌசிக் பிரபு அவர்களின் முன்மொழியப்பட்ட சாதாரணக்கல் குவாரிக்கான வரைவு திட்ட சுருக்க அறிக்கை.

1.11 உயிரியல் சூழல்

தாவரங்கள்

ஆய்வுப் பகுதியில் உள்ள தாவரங்களின் அளவை அளவிடுவதற்கு, நான்கு பகுதிகளாக பிரிக்கப்பட்டுள்ளது. ஒவ்வொரு நாற்புறத்திலும் உள்ள தாவரங்களின் எண்ணிக்கை கள ஆய்வு .தொகைக்கு சுருக்கப்பட்டுள்ளது ஆய்வுப் பகுதியில் உள்ள மொத்த எருக்கு .மேற்கொள்ளப்படுகிறது, ஆவரை மற்றும் நாயுருவி குத்தகை பகுதியில் காணப்படுகின்றன . தாங்கல் மண்டலத்தில், வேம்பு, பப்பாளி, மா, தேக்கு போன்ற பொதுவான மரங்களும், ஆவரை, சோற்றுக்கற்றாழை போன்ற புதர்களும், கோவை, மல்லிகை போன்ற ஏறுகளும் காணப்படுகின்றன.

விலங்குகள்

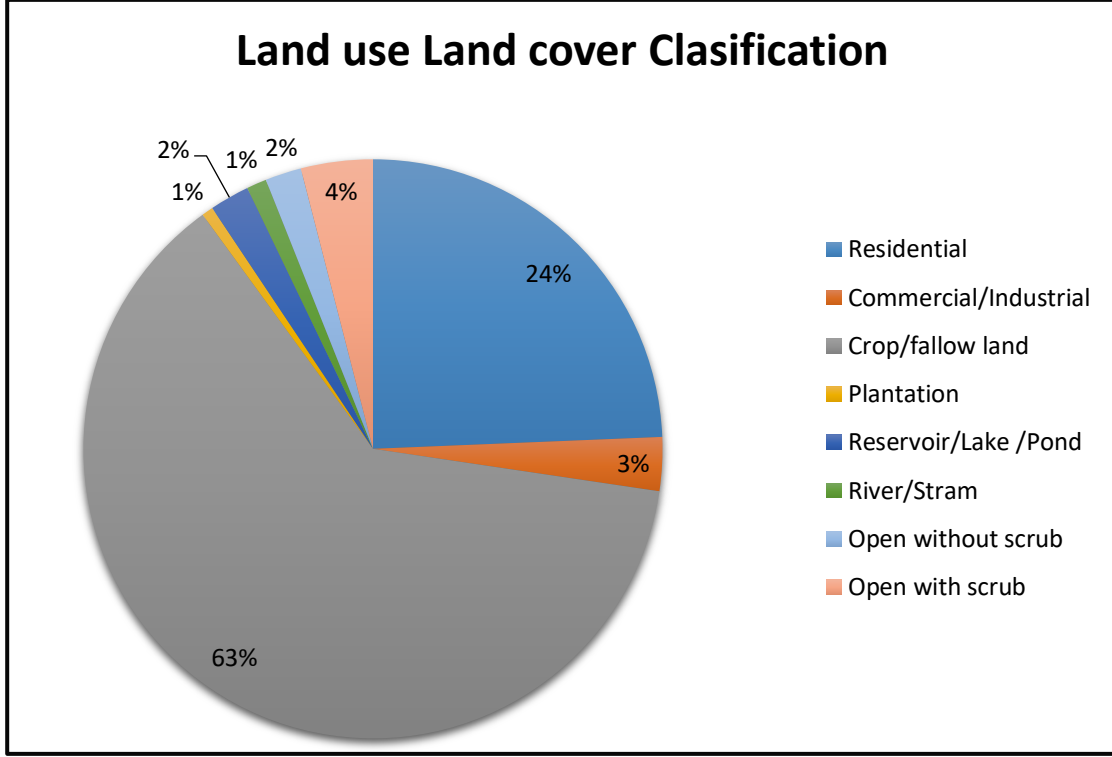
ஆய்வுப்பகுதியில் பொதுவாகக் காணப்படும் நாய்கள், பூனைகள், புதர் எலி, மாடுகள், காகம், மைனா, குருவி போன்ற பறவைகள் காணப்பட்டன.

1.12 நில பயன்பாடு

LANDSAT – 9 செயற்கைக்கோள் படங்களைப் பயன்படுத்தி நிலப் பயன்பாட்டு நிலப்பரப்புத் தரவு கண்டறியப்பட்டுள்ளது. பயன்படுத்தப்பட்ட பட்டைகளின் எண்ணிக்கை 11. நில பயன்பாட்டு முறை கீழே கொடுக்கப்பட்டுள்ளது.

வ. எண்	முதல் நிலை வகைப்பாடு	பரப்பு (sq.km)	சதவீதம் (%)	இரண்டாம் நிலை வகைப்பாடு	பரப்பு (sq.km)	சதவீதம் (%)
1	கட்டிடம் அல்லது வசிப்பிடம்	74.94	23.79	குடியிருப்பு	66.71	21.18
				வணிகம் / தொழில்	8.23	2.61
2	வேளாண்மை	173.44	55.06	பயிர் / தரிசு நிலம்	171.69	54.50
3	நீர்நிலைகள்	9.12	2.90	நீர்த்தேக்கம்/ஏரி/குளம்	1.75	0.56
				ஆறு/நீரோடை	6.07	1.93
4	தரிசு நிலம்	16.51	5.24	ஓபன் விதெளடீஸ்க்ராப்	3.05	0.97
				ஓபன்வித் ஸ்க்ராப்	5.53	1.76
5	மற்றவை	40.99	13.01	சுரங்கம்	4.02	1.28
				காடுகள்	36.97	11.74
மொத்தம்		315	100	மொத்தம்	315	100

தமிழ்நாடு மாநிலம், நாமக்கல் மாவட்டம், சேந்தமங்கலம் வட்டம், கொண்டமாநாயக்கன்பட்டி கிராமத்தில், புல எண்கள் .1(P) (பிட்-1A) ,1(P) (பிட்-4) ,1(P) (பிட்-2) மற்றும் 1(P) (பிட்-1B) மொத்த பரப்பு 8.81.0ஹெக்டேர் பரப்பளவில் அமையவுள்ள திரு .N.கார்த்திக் நாமக்கல் கிட்டு, திரு .S.சபாஷ், மற்றும் திரு .S.கௌசிக் பிரபு அவர்களின் முன்மொழியப்பட்ட சாதாரணக்கல் குவாரிக்கான வரைவு திட்ட சுருக்க அறிக்கை.



1.13 சமூக பொருளாதார சூழல்

ஆய்வுப் பகுதியின் சமூகப் பொருளாதாரச் சூழல், முதன்மைத் தளங்களைப் பார்வையிடுவதன் மூலம், மாதிரி ஆய்வுகள் மூலம் ஆய்வு செய்யப்படுகிறது .2011 மக்கள் தொகை கணக்கெடுப்பில் இருந்து பெறப்பட்ட இரண்டாம் நிலை தரவுகளும் பயன்படுத்தப்படுகின்றன.

பின்வரும் தரவு பகுதி இரண்டாம் தரவிலிருந்து சேகரிக்கப்பட்டது.

- மக்கள்தொகை முறை.
- சுகாதார முறை.
- தொழில் கட்டமைப்பு.
- வசதிகள் உள்ளன.

ஆய்வு பகுதியில் உள்ள கொண்டமாநாயக்கன்பட்டி, முரூர்பட்டி, சேந்தமங்கலம் ஆகிய 3 கிராமங்களை நிபுணர் பார்வையிட்டார். அப்பகுதியில் நிலவும் சமூக மற்றும் பொருளாதார நிலைமைகள் குறித்து ஆய்வு செய்வதற்காக அருகில் உள்ள பகுதி மக்களுடன் கலந்துரையாடல் நடத்தப்பட்டது. அருகில் உள்ள மருத்துவமனைகள், ஆரம்ப சுகாதார நிலையங்கள், சேந்தமங்கலம் போன்ற இடங்களுக்கும் நிபுணர் பார்வையிட்டார். பின்வரும் அவதானிப்புகள் செய்யப்பட்டன.

தமிழ்நாடு மாநிலம், நாமக்கல் மாவட்டம், சேந்தமங்கலம் வட்டம், கொண்டமாநாயக்கன்பட்டி கிராமத்தில், புல எண்கள் .1(P) (பிட்-1A) ,1(P) (பிட்-4) ,1(P) (பிட்-2) மற்றும் 1(P) (பிட்-1B) மொத்த பரப்பு 8.81.0ஹெக்டேர் பரப்பளவில் அமையவுள்ள திரு .N.கார்த்திக் நாமக்கல் கிட்டு, திரு .S.சுபாஷ், மற்றும் திரு .S.கௌசிக் பிரபு அவர்களின் முன்மொழியப்பட்ட சாதாரணக்கல் குவாரிக்கான வரைவு திட்ட சுருக்க அறிக்கை.

பல கிராமங்களில் ஆரம்பப் பள்ளிகள் உள்ளன. மருத்துவமனை வசதிக்காக, அப்பகுதி மக்கள் குத்தகை பகுதியில் இருந்து 3.28 கி.மீ., தொலைவில் உள்ள சேந்தமங்கலத்தில் உள்ள மருத்துவமனைக்கு செல்ல வேண்டியுள்ளது. மேல்நிலை மற்றும் மேல்நிலைப் பள்ளிகளைக் கொண்ட பெரிய பள்ளிகள் சேந்தமங்கலத்தில் அமைந்துள்ளன. இப்பகுதியில் அமைந்துள்ள பெரிய சேந்தமங்கலம் ஒன்றியம். சேந்தமங்கலத்தில் பெட்ரோல் பம்பு நிலையங்கள், ஏடிஎம் வசதி போன்ற வசதிகள் உள்ளன.

1.14 குத்தகை பகுதியின் ஹைட்ரோஜியாலஜி

முன்மொழியப்பட்ட இடத்தின் வடுகப்பட்டி ஆறு கிழக்குப் பகுதியில் 3.04 கி.மீ தொலைவிலும், முத்துகப்பட்டி ஆறு தென்கிழக்கு திசையில் 3.47 கி.மீ தொலைவிலும் அமைந்திருப்பதால், ஆய்வுப் பகுதியின் நீரியல் மற்றும் நீரியல் முறை செயற்கைக்கோள் படங்களைப் பயன்படுத்தி விரிவாக ஆய்வு செய்யப்படுகிறது.

ஆய்வுப் பகுதியில் பல குளங்கள் உள்ளன, அவை ஆண்டு முழுவதும் வறண்டு கிடக்கின்றன. இந்த குளங்களுக்கு மழைக்காலங்களில் மட்டுமே தண்ணீர் கிடைக்கும். பருவமழை தோல்வி, போதிய மழைப்பொழிவு, மோசமான மழை நீர் மேலாண்மை மற்றும் நீர் நுகர்வு முறை ஆகியவை காரணிகளாக இருக்கலாம்..

1.15 நிலத்தடி நீர் ஆய்வு

நிலத்தடி நீர் ஆய்வுக்கு, செயற்கைக்கோள் படங்கள் பயன்படுத்தப்படுகின்றன . கண்காணிப்பு நிலைகளில் இருந்து நீர் நிலைகள் இமேஜிங் மூலம் சேகரிக்கப்படுகின்றன பருவமழைக்கு முந்தைய மற்றும் பருவமழைக்கு பிந்தைய தரவுகள் சேகரிக்கப்பட்டு முடிவுகள் பகுப்பாய்வு செய்யப்படுகின்றன.

வயல்வெளிப் பார்வையின் போது, பருவமழைக்குப் பின்னரே கிணறுகளில் தண்ணீர் கிடைப்பதை அவதானிக்க முடிந்தது .மகசூல் குறைந்த அளவில் மட்டுமே கிடைக்கும் .

சுரங்க குத்தகைப் பகுதியைக் கருத்தில் கொண்டால், அந்தப் பகுதி பாறைகள் நிறைந்த பகுதியாகும், மேலும் பெரிய கசிவு எதுவும் எதிர்பார்க்கப்படவில்லைஉற்பத்தி அளவு .

40 மிகவும் குறைவாக உள்ளது மற்றும் பரிந்துரைக்கப்பட்ட ஆழம்மீட்டர் ஆகும்எனவே ., அப்பகுதியில் உள்ள நீர் நிலைகளிலோ அல்லது நிலத்தடி நீர் மட்டத்திலோ சுரங்கம் எடுப்பதால் பெரிய அளவில் பாதிப்பு ஏற்படாது.

தமிழ்நாடு மாநிலம், நாமக்கல் மாவட்டம், சேந்தமங்கலம் வட்டம், கொண்டமாநாயக்கன்பட்டி கிராமத்தில், புல எண்கள் .1(P) (பிட்-1A) ,1(P) (பிட்-4) ,1(P) (பிட்-2) மற்றும் 1(P) (பிட்-1B) மொத்த பரப்பு 8.81.0ஹெக்டேர் பரப்பளவில் அமையவுள்ள திரு .N.கார்த்திக் நாமக்கல் கிட்டு, திரு .S.சுபாஷ், மற்றும் திரு .S.கௌசிக் பிரபு அவர்களின் முன்மொழியப்பட்ட சாதாரணக்கல் குவாரிக்கான வரைவு திட்ட சுருக்க அறிக்கை.

எதிர்பார்க்கப்பட்ட சுற்றுச்சூழல் தாக்கங்கள் மற்றும் தணிப்பு நடவடிக்கைகள்

- நிலச் சூழல்
- நீர் சூழல்
- தாவரங்கள்
- விலங்கினங்கள்
- காற்று சூழல்
- இரைச்சல் சூழல்
- சமூக-பொருளாதார தாக்கங்கள்

1.16 நிலச் சூழல்: தாக்கம் மற்றும் தணிப்பு நடவடிக்கைகள்

இத்திட்டத்தால் நிலச்சூழலில் ஏற்படும் பெரும் பாதிப்பு நில பயன்பாட்டில் ஏற்படும் மாற்றமாகும்.கனிம குவாரிகளைத் தவிர .. கழிவுகளை கொட்டப்படாமல் இருப்பதால், வேறு எந்த மாற்றமும் செய்யப்படாது.மழைக்காலத்தில் மண் அரிப்பைத் தடுக்க ., வண்டல் மண் பொறிகள் மூலம் மாலை வாய்க்கால் அமைக்கப்படும்.சுரங்கம் மூடப்படும் நிலையில் . இதற்காக .குத்தகைப் பகுதி மழை நீர் சேகரிப்பு குளமாக பசுமை வளையம் உருவாக்கப்படும், புங்கை, வாகை, வேம்பு, மஞ்சள் கொன்றை, நாவல், பூவரசு முதலிய போன்ற மரங்கள் நட திட்டமிடப்பட்டுள்ளது இடைவெளி .3 மீ x 3 மீ இருக்கும்.

1.17 நீர் சூழல்: தாக்கம் மற்றும் தணிப்பு நடவடிக்கைகள்

குத்தகை பகுதிக்குள் தற்போது நீர்நிலை இல்லை. திட்டத்திற்கான முழுத் தண்ணீர் தேவை 8.0KLD ஆகும், இது வெளி நிறுவனங்களில் இருந்து பெறப்படும். மிகக்குறைந்த அளவு கழிவுநீர் உருவாகும், அதற்காக சாக்கடை தொட்டி அமைக்கப்படும்.

மழைக்காலத்தில், அதிகப்படியான மழைநீர், 0.6 மீ அகலம் மற்றும் 0.3 மீ ஆழம் கொண்ட வாய்க்கால் வழியாக வண்டல் பொறிகளுடன் சேகரிப்பு குளத்திற்கு கொண்டு செல்லப்படும்.

சுரங்க செயல்பாடு 38 மீட்டர் (BGL) ஆழம் வரை வரையறுக்கப்படும் என்பதால், எந்த கசிவும் இருக்காது. எவ்வாறாயினும், மழை நீர் ஊடுருவல் மற்றும் கசிவு நீர் சேகரிப்பு 300lpm க்கும் குறைவாக இருக்க வேண்டும், மேலும் அது 7.5H.P.மோட்டார் மூலம் உந்துதல் பெற்ற டீசல் மூலம் இயங்கும் மையவிலக்கு பம்பு மூலம் அவ்வப்போது பம்பு செய்யப்படும். குடிநீரின் தரம் குடிப்பதற்கு ஏற்றதாக இருக்கும் என எதிர்பார்க்கப்படுகிறது. இதனால், குவாரி குழியில் தேங்கியுள்ள தண்ணீர், அருகில் உள்ள

தமிழ்நாடு மாநிலம், நாமக்கல் மாவட்டம், சேந்தமங்கலம் வட்டம், கொண்டமாநாயக்கன்பட்டி கிராமத்தில், புல எண்கள் .1(P) (பிட்-1A) ,1(P) (பிட்-4) ,1(P) (பிட்-2) மற்றும் 1(P) (பிட்-1B) மொத்த பரப்பு 8.81.0ஹெக்டேர் பரப்பளவில் அமையவுள்ள திரு .N.கார்த்திக் நாமக்கல் கிட்டு, திரு .S.சுபாஷ், மற்றும் திரு .S.கௌசிக் பிரபு அவர்களின் முன்மொழியப்பட்ட சாதாரணக்கல் குவாரிக்கான வரைவு திட்ட சுருக்க அறிக்கை.

விவசாய நிலங்களுக்குள் பாய்ச்சப்படும். மேலும் இந்த தண்ணீரை தோட்டத் தேவைகளுக்கும் பயன்படுத்தலாம்.

N.கார்த்திக் நாமக்கல் கிட்டு (2.36.0HA)

வருடம்	மர வகை	எண்ணிக்கை	இடை வெளி	பிழைத்தல்
I	புங்கை, வாகை, வேம்பு, மஞ்சள் கொன்றை, நாவல், பூவரசு முதலிய	150	3m x 3m	80%
II		150		
III		150		
IV		100		
V		150		
மொத்தம்		700		

S.கௌசிக் பிரபு (2.00 Ha)

வருடம்	மர வகை	எண்ணிக்கை	இடை வெளி	பிழைத்தல்
I	புங்கை, வாகை, வேம்பு, மஞ்சள் கொன்றை, நாவல், பூவரசு முதலிய	100	3m x 3m	80%
II		100		
III		50		
IV		50		
V		50		
மொத்தம்		350		

S.சுபாஷ் (2.00.0HA)

வருடம்	மர வகை	எண்ணிக்கை	இடை வெளி	பிழைத்தல்
I	புங்கை, வாகை, வேம்பு, மஞ்சள் கொன்றை, நாவல், பூவரசு முதலிய	150	3m x 3m	80%
II		150		
III		150		
IV		100		
V		100		
மொத்தம்		650		

S.கௌசிக் பிரபு (2.45.0)

வருடம்	மர வகை	எண்ணிக்கை	இடை வெளி	பிழைத்தல்
I	புங்கை, வாகை, வேம்பு, மஞ்சள் கொன்றை, நாவல், பூவரசு முதலிய	150	3m x 3m	80%
II		150		
III		150		
IV		100		
V		100		
மொத்தம்		650		

தமிழ்நாடு மாநிலம், நாமக்கல் மாவட்டம், சேந்தமங்கலம் வட்டம், கொண்டமாநாயக்கன்பட்டி கிராமத்தில், புல எண்கள் .1(P) (பிட்-1A) ,1(P) (பிட்-4) ,1(P) (பிட்-2) மற்றும் 1(P) (பிட்-1B) மொத்த பரப்பு 8.81.0ஹெக்டேர் பரப்பளவில் அமையவுள்ள திரு .N.கார்த்திக் நாமக்கல் கிட்டு, திரு .S.சுபாஷ், மற்றும் திரு .S.கௌசிக் பிரபு அவர்களின் முன்மொழியப்பட்ட சாதாரணக்கல் குவாரிக்கான வரைவு திட்ட சுருக்க அறிக்கை.

1.18 உயிரியல் சூழல்: தாக்கம் மற்றும் தணிப்பு நடவடிக்கைகள்

தாக்கங்கள்

- சத்தம் மற்றும் அதிர்வு காரணமாக விலங்கினங்கள் பாதிக்கப்படுகின்றன.
- சுரங்க நடவடிக்கைகள் காரணமாக தூசி உருவாக்கம்.
- குத்தகை பகுதியின் நில பயன்பாட்டில் மாற்றம்.
- விலங்குகள் தற்செயலாக விழுதல்

தணிப்பு நடவடிக்கைகள்

- சுரங்கங்களில் வெடிக்கும் முன் சைரன்கள் ஊதப்படும். ஒலி அளவைக் குறைக்க, தோட்டம் செய்யப்படும். ஒதுக்கப்பட்ட நேரத்தில் மட்டுமே வெடிப்பு மேற்கொள்ளப்படும்.
- தூசி உற்பத்தியைக் குறைக்க, மூடுபனி தெளிப்பான்கள் பயன்படுத்தப்படும். போக்குவரத்தின் போது, பொருள் தார்பாலின் மூலம் மூடப்பட்டிருக்கும். மாசு உற்பத்தியை குறைக்க தண்ணீர் தெளிக்கப்படும்.
- சுரங்கம் மூடப்படும் நிலைக்குப் பிறகு, சுரங்கக் குழியானது மழை நீர் சேகரிக்கும் தொட்டியாக விடப்படும், இது அருகிலுள்ள பகுதிகளில் பறவைகளின் கூட்டத்தை ஈர்க்கும்.
- விலங்குகள் நுழைவதைத் தடுக்க, சுரங்கப் பகுதி சரியாக வேலி அமைக்கப்படும்.

1.19 காற்று சூழல்: தாக்கம் மற்றும் தணிப்பு நடவடிக்கைகள்

சுரங்க நடவடிக்கைகளால் ஏற்படும் முக்கிய காற்று மாசுபாடுகள் PM10, PM2.5 போன்ற தப்பிக்கும் உமிழ்வுகள் ஆகும். இந்த மாசுபாடுகளைத் தவிர, தோண்டுதல்/ஏற்றுதல் கருவிகள் மற்றும் வாகனங்கள், சல்பர் டை ஆக்சைடு (SO2) மற்றும் நைட்ரஜனின் ஆக்சைடுகள் (NOx) ஆகியவற்றின் வாயு உமிழ்வுகள் திட்டப் பகுதியில் காற்று மாசுபாட்டிற்கு காரணமாகின்றன.

துளையிடுதல், வெடித்தல் மற்றும் போக்குவரத்து ஆகியவற்றால் ஏற்படும் தூசி உமிழ்வு முக்கிய பாதிப்புகள். ஈரமான துளையிடல் முறைகளைப் பயன்படுத்துதல், குறிப்பிட்ட நேரத்தில் மட்டும் வெடிவைத்தல், சாதகமற்ற வானிலையின் போது வெடிப்பதைத் தவிர்த்தல், நல்ல தரமான வெடிமருந்துகளைப் பயன்படுத்துதல், நீர் தெளிப்பான்களைப் பயன்படுத்துதல், எடுத்துச் செல்லும் பொருட்களை தார்ப்பாய் கொண்டு மூடுதல் ஆகியவை முக்கிய தணிப்பு நடவடிக்கைகளில் அடங்கும். டிப்பர்கள், போக்குவரத்திற்கு பயன்படுத்தப்படும் வாகனங்களை முறையாக பராமரித்தல், போக்குவரத்துக்கு

தமிழ்நாடு மாநிலம், நாமக்கல் மாவட்டம், சேந்தமங்கலம் வட்டம், கொண்டமாநாயக்கன்பட்டி கிராமத்தில், புல எண்கள் .1(P) (பிட்-1A) ,1(P) (பிட்-4) ,1(P) (பிட்-2) மற்றும் 1(P) (பிட்-1B) மொத்த பரப்பு 8.81.0ஹெக்டேர் பரப்பளவில் அமையவுள்ள திரு .N.கார்த்திக் நாமக்கல் கிட்டு, திரு .S.சுபாஷ், மற்றும் திரு .S.கௌசிக் பிரபு அவர்களின் முன்மொழியப்பட்ட சாதாரணக்கல் குவாரிக்கான வரைவு திட்ட சுருக்க அறிக்கை.

பயன்படுத்தப்படும் வாகனங்களுக்கு வழக்கமான உமிழ்வு சோதனைகளை நடத்துதல், குத்தகை பகுதியில் 10மீ பாதுகாப்பு மண்டலத்தில் கிரீன்பெல்ட்டை உருவாக்க முன்மொழியப்பட்டுள்ளது.

எதிர்பார்க்கப்படும் தரவு AERMOD மென்பொருளைப் பயன்படுத்தி கணக்கிடப்படுகிறது மற்றும் திட்டமிடப்பட்ட மதிப்புகள் வரம்புகளுக்குள் இருக்கும்.

1.20 இரைச்சல் சூழல்: தாக்கம் மற்றும் தணிப்பு நடவடிக்கைகள்

தாக்கங்கள்

குத்தகை பகுதிக்கு உள்ளேயும் வெளியேயும் கனிமங்களை துளையிடுதல், வெடிக்கச் செய்தல் மற்றும் கொண்டு செல்வது போன்ற செயல்பாடுகளால் சுரங்கத்தில் சத்தம் உண்டாகிறது.

- DGMS (டைரக்டரேட் ஜெனரல் ஆஃப் மைன்ஸ் சேஃப்டி) வரம்புகளின்படி, 8 மணிநேர வெளிப்பாடு காலத்திற்கு ஏற்றுக்கொள்ளக்கூடிய இரைச்சல் அளவு 85 dB(A) ஆகும்.
- உரத்த சத்தத்தை வெளிப்படுத்துவது உயர் இரத்த அழுத்தம், இதய நோய், தூக்கக் கலக்கம் மற்றும் மன அழுத்தத்தையும் ஏற்படுத்தும். ஒலி மாசுபாடு வனவிலங்குகளின் ஆரோக்கியத்தையும் நல்வாழ்வையும் பாதிக்கிறது.
- நிர்ணயிக்கப்பட்ட வரம்புகளை மீறும் சத்தம், அசாதாரணமான சத்தம் உணர்தல், டின்னிடஸ் போன்ற குறைபாடுகளை ஏற்படுத்தலாம், இது காதுகளில் தொடர்ந்து அதிக ஒலி எழுப்புதல், பாராகுசிஸ் அல்லது சிதைந்த செவிப்புலன் ஆகியவற்றை ஏற்படுத்துகிறது.

தணிப்பு நடவடிக்கைகள்

- மூலத்திற்கும் ஏற்பிக்கும் இடையே உள்ள தூரம் அதிகரிக்கும் போது, இரைச்சல் அளவும் குறைகிறது எனவே, இயற்கையான தேய்மானம் ஏற்படும்.
- முன்மொழியப்பட்ட குத்தகைப் பகுதியின் சுற்றளவில் பசுமைப் பட்டையை உருவாக்கத் திட்டமிட்டுள்ளது, இது அவற்றைத் தணிப்பதன் மூலம் ஒலியின் அளவைக் குறைக்கிறது.
- சத்தம் எழுப்புவதைக் கட்டுப்படுத்த சம்பந்தப்பட்ட அனைத்து உபகரணங்களும்/இயந்திரங்களும்/டிரக்குகளும் முறையாகப் பராமரிக்கப்படும்.
- சம்பந்தப்பட்ட ஊழியர்களுக்கு வழக்கமான சுகாதார பரிசோதனைகளை நடத்துதல்.
- ஊழியர்கள் வெளிப்படும் நேரத்தைக் குறைப்பதற்காக விப்டுகளில் பணிபுரியச் செய்யப்படுவார்கள்.

தமிழ்நாடு மாநிலம், நாமக்கல் மாவட்டம், சேந்தமங்கலம் வட்டம், கொண்டமாநாயக்கன்பட்டி கிராமத்தில், புல எண்கள் .1(P) (பிட்-1A) ,1(P) (பிட்-4) ,1(P) (பிட்-2) மற்றும் 1(P) (பிட்-1B) மொத்த பரப்பு 8.81.0ஹெக்டேர் பரப்பளவில் அமையவுள்ள திரு .N.கார்த்திக் நாமக்கல் கிட்டு, திரு .S.சுபாஷ், மற்றும் திரு .S.கௌசிக் பிரபு அவர்களின் முன்மொழியப்பட்ட சாதாரணக்கல் குவாரிக்கான வரைவு திட்ட சுருக்க அறிக்கை.

- அனைத்து ஊழியர்களுக்கும் காது செருகிகளை வழங்குதல்.
- இந்த நடவடிக்கைகளை மேற்கொள்வதன் மூலம், அடிப்படை மதிப்பு குறைவாக இருப்பதால், MoEF & CC வரம்புகளுக்குள் இரைச்சல் அளவுகள் நன்கு பராமரிக்கப்படும்.

1.21 அதிர்வு: தாக்கம் மற்றும் தணிப்பு நடவடிக்கைகள்

தாக்கங்கள்

- குத்தகை பகுதிக்குள் பணிபுரியும் நபர்களால் மட்டுமே அதிர்வு உணரப்படும் என்றாலும், அது பொதுவாக விரும்பத்தகாதது.
- அதிர்வு ஃப்ளையாக்கையும் ஏற்படுத்தலாம்.
- குத்தகைப் பகுதியில் உள்ள பறவைகள் மற்றும் சிறு பூச்சிகளை இது பயமுறுத்தலாம். இருப்பினும், அது ஒரு குறுகிய காலத்திற்கு மட்டுமே உணரப்படும்.

தணிப்பு நடவடிக்கைகள்

- மதியம் 12:00 முதல் மதியம் 2:00 மணி வரை மட்டுமே, வரையறுக்கப்பட்ட அளவில் வெடிப்பை மேற்கொள்வது.
- DGMS மற்றும் MOEF & CC ஆல் பரிந்துரைக்கப்பட்ட தரத்துடன் உச்ச துகள் வேகத்தை பராமரிப்பதன் மூலம் பறக்கும் பாறை மற்றும் அதிர்வுகளை கட்டுப்படுத்துதல்.
- குறைந்த ஆழத்தில் ஜாக்ஹாம்மர் துளையிடுதல் மற்றும் வெடித்தல் ஆகியவை குறைந்தபட்ச வெடிமருந்துகளைப் பயன்படுத்தி மேற்கொள்ள பரிந்துரைக்கப்படுகிறது.
- திறமையான மற்றும் சட்டப்பூர்வ ஃபோர்மேன்/ சுரங்க மேலாளரால் வெடிப்பை மேற்பார்வை செய்தல்.

1.22 சமூக பொருளாதார சூழல்

தாக்கம் மற்றும் தணிப்பு நடவடிக்கைகள்

யாரிடமிருந்தும் நிலம் கையகப்படுத்தப்படவில்லை. மறுவாழ்வு தேவையில்லை. எனவே, எதிர்மறையான தாக்கம் இல்லை. CER நடவடிக்கைகளுக்காக INR 8,00,000 செலவழிக்க முன்மொழிபவர் திட்டமிட்டுள்ளார். பொது விசாரணைக்குப் பிறகு இந்தத் தொகை மாற்றப்படும்.

தமிழ்நாடு மாநிலம், நாமக்கல் மாவட்டம், சேந்தமங்கலம் வட்டம், கொண்டமாநாயக்கன்பட்டி கிராமத்தில், புல எண்கள் .1(P) (பிட்-1A) ,1(P) (பிட்-4) ,1(P) (பிட்-2) மற்றும் 1(P) (பிட்-1B) மொத்த பரப்பு 8.81.0ஹெக்டேர் பரப்பளவில் அமையவுள்ள திரு .N.கார்த்திக் நாமக்கல் கிட்டு, திரு .S.சுபாஷ், மற்றும் திரு .S.கௌசிக் பிரபு அவர்களின் முன்மொழியப்பட்ட சாதாரணக்கல் குவாரிக்கான வரைவு திட்ட சுருக்க அறிக்கை.

வ .எண்	அம்சங்கள்	N.கார்த்திக் நாமக்கல் கிட்டு	S.கௌசிக் பிரபு	S.சுபாஷ்	S.கௌசிக் பிரபு
1	CER	8.0 இலச்சம்	5 இலச்சம்	8 இலச்சம்	8.0 இலச்சம்

1.23 தொழில் ஆரோக்கியம்

தாக்கங்கள்

துளையிடுதல் மற்றும் வெடிப்பதால் தூசி உருவாக்கம், துளையிடுதல் மற்றும் வெடிப்பதால் ஏற்படும் சத்தம், எதிர்பாராத விபத்துக்கள். தூசியின் தொடர்ச்சியான வெளிப்பாடு நிமோனியா, காசநோய், வாத மூட்டுவலி மற்றும் பிரிவு அதிர்வுகளை ஏற்படுத்துகிறது, குறுகிய கால தாக்கம் தூக்கமின்மை, உயர் இரத்த அழுத்தம் மற்றும் இதய நோய்கள். நீண்ட கால வெளிப்பாடு பகுதி அல்லது நிரந்தர காது கேளாமைக்கு வழிவகுக்கும், முறையற்ற சுரங்க முறைகளால் பாறைகள், பிளவுகள் அல்லது பிளவுகள் ஆகியவை அபாயங்களில் அடங்கும்.

தணிப்பு நடவடிக்கைகள்

காற்று மாசுபாடுகளின் அதிகரிப்பைக் குறைக்க சாலைகளில் தண்ணீர் தெளித்தல் போன்ற தூசியை அடக்கும் நடவடிக்கைகளைப் பயன்படுத்துதல்

- காற்று மாசுபாடு மற்றும் சத்தம் குறைப்புக்கு மரங்களைநடுதல்.
- சரிவு நிலைத்தன்மையை உறுதி செய்தல்.
- வெடிப்புக்கு பயிற்சி பெற்ற நிபுணர்களை மட்டுமே பயன்படுத்துதல்.
- சேர்ப்பதற்கு முன் ஊழியர்களுக்கு முன் மருத்துவப் பரிசோதனை நடத்துதல்.
- 6 மாதங்களுக்கு ஒருமுறை அவ்வப்போது மருத்துவப் பரிசோதனை நடத்துதல்.
- சுரங்க அலுவலகத்தில் அனைத்து முதலுதவி பெட்டிகளையும் கிடைக்கச் செய்தல்.
- தீயை அணைக்கும் கருவியை திட்ட இடத்தில் வைத்திருத்தல்.
- எதிர்பாராத நிகழ்வுகளை எவ்வாறு கையாள்வது என்பது குறித்து ஊழியர்களுக்குக் கற்பித்தல்.
- சுரங்க அலுவலகத்தில் அவசரத் தொடர்பு எண்கள் அடங்கிய தகவலை இடுகையிடுதல்.
- இந்த அனைத்து நடவடிக்கைகளையும் மேற்கொள்வதன் மூலம், குவாரியில் பணிபுரியும் ஊழியர்களின் பாதுகாப்பு உறுதி செய்யப்படும்.

தமிழ்நாடு மாநிலம், நாமக்கல் மாவட்டம், சேந்தமங்கலம் வட்டம், கொண்டமாநாயக்கன்பட்டி கிராமத்தில், புல எண்கள் .1(P) (பிட்-1A) ,1(P) (பிட்-4) ,1(P) (பிட்-2) மற்றும் 1(P) (பிட்-1B) மொத்த பரப்பு 8.81.0ஹெக்டேர் பரப்பளவில் அமையவுள்ள திரு .N.கார்த்திக் நாமக்கல் கிட்டு, திரு .S.சுபாஷ், மற்றும் திரு .S.கௌசிக் பிரபு அவர்களின் முன்மொழியப்பட்ட சாதாரணக்கல் குவாரிக்கான வரைவு திட்ட சுருக்க அறிக்கை.

1.24 சுற்றுச்சூழல் கண்காணிப்பு திட்டம்

செயல்படுத்தப்பட்ட கட்டுப்பாட்டு நடவடிக்கைகளின் செயல்திறனை அளவிட கண்காணிப்பு செய்யப்படுகிறது. திட்டச் செயல்பாட்டின் போது சுற்றுச்சூழலின் நிலையை மதிப்பிடுவதற்கு காற்று, நீர், சத்தம் மற்றும் மண் சூழல்கள் போன்ற பல்வேறு சுற்றுச்சூழல் அளவுருக்களின் வழக்கமான கண்காணிப்பு தேவைப்படுகிறது. திட்டத்தின் செயல்பாட்டின் போது பல்வேறு அளவுருக்களை கண்காணிக்க காலவரிசையுடன் ஒரு சுற்றுச்சூழல் மேலாண்மைத் திட்டத்தின் அட்டவணை வடிவமைக்கப்பட்டுள்ளது. செயல்திறனை மதிப்பிடுவதற்கு, முக்கியமான சுற்றுச்சூழல் அளவுருக்களின் வழக்கமான கண்காணிப்பு மேற்கொள்ளப்படும் காற்று கண்காணிப்பு .3 மாதங்களுக்கு ஒரு முறை மேற்கொள்ளப்படும், ஒரு பருவத்திற்கு ஒரு முறை தண்ணீர் மாதிரி சேகரிக்கப்படும், 3 மாதங்களுக்கு ஒரு முறை சத்தம் கண்காணிக்கப்படும், ஒரு பருவத்திற்கு ஒரு முறை மண் மாதிரிகள் பகுப்பாய்வு செய்யப்படும் .கீழே உள்ளபடி பட்டியல் .EMPக்கு, ஒதுக்கப்பட்டுள்ளது.

வளண்	அம்சங்கள்	N.கார்த்திக் நாமக்கல் கிட்டு	S.கௌசிக் பிரபு	S.சுபாஷ்	S.கௌசிக் பிரபு
1	EMPக்கான மூலதனச் செலவு	33.54 இலட்சம்	32.07 இலட்சம்	32.27 இலட்சம்	35.04 இலட்சம்
2	EMPக்கான தொடர் செலவு	27.30 இலட்சம்	27.39 இலட்சம்	25.60 இலட்சம்	49.43 இலட்சம்

1.25 திட்டப் பயன்கள்

நிதி நன்மைகள்

- இந்த திட்டம் ராயல்டி, ஜிஎஸ்டி போன்ற வரிகளை செலுத்துவதன் மூலம் நிதி ரீதியாக பங்களிக்கும்.
- இந்தத் திட்டம் CSR மூலமாகவும் பங்களிக்கும்.
- பொது விசாரணையின் போது மக்களின் கோரிக்கைகளும் திட்ட ஆதரவாளரால் பரிசீலிக்கப்படும்.

தமிழ்நாடு மாநிலம், நாமக்கல் மாவட்டம், சேந்தமங்கலம் வட்டம், கொண்டமாநாயக்கன்பட்டி கிராமத்தில், புல எண்கள் .1(P) (பிட்-1A) ,1(P) (பிட்-4) ,1(P) (பிட்-2) மற்றும் 1(P) (பிட்-1B) மொத்த பரப்பு 8.81.0ஹெக்டேர் பரப்பளவில் அமையவுள்ள திரு .N.கார்த்திக் நாமக்கல் கிட்டு, திரு .S.சுபாஷ், மற்றும் திரு .S.கௌசிக் பிரபு அவர்களின் முன்மொழியப்பட்ட சாதாரணக்கல் குவாரிக்கான வரைவு திட்ட சுருக்க அறிக்கை.

சமுதாய நன்மைகள்

- இந்தத் திட்டம் நேரடியாக வேலைவாய்ப்பை வழங்குகிறது. உள்ளூர் மக்கள் பணியமர்த்தப்படுவார்கள்.

வளண்.	விளக்கம்	மனித சக்தி தேவை			
		N.கார்த்திக் நாமக்கல் கிட்டு (2.36.0Ha)	S.கௌசிக் பிரபு (2.00.0Ha)	S.சுபாஷ் (2.00.0Ha)	S.கௌசிக் பிரபு (2.45.0Ha)
1	சுரங்க மேலாளர்	1	1	1	1
2	போர்மன்/மேட்	2	2	2	1
3	ஆப்பரேடர்	6	6	6	2
4	மெகானிக்	1	1	1	1
5	ஓட்டுனர்	3	3	3	2
6	வேலையாள்	10	10	10	11
மொத்தம்		23	23	23	18

- CSR மூலம், அருகிலுள்ள பள்ளிகள், மருத்துவமனைகள் பயன்பெறும்.

வ .எண்	அம்சங்கள்	N.கார்த்திக் நாமக்கல் கிட்டு	S.கௌசிக் பிரபு	S.சுபாஷ்	S.கௌசிக் பிரபு
1	CER	8.0 இலச்சம்	5 இலச்சம்	8 இலச்சம்	8.0 இலச்சம்

பொது விசாரணையின் போது மக்களின் கோரிக்கையின் அடிப்படையில், தேவைப்பட்டால் மேலும் நிதி ஒதுக்கீடு செய்யப்படும்.சுரங்க நடவடிக்கைகளின் பல்வேறு அம்சங்கள் பரிசீலிக்கப்பட்டு அது தொடர்பான பாதிப்புகள் மதிப்பீடு செய்யப்பட்டன. சுற்றுச்சூழல் கவலைகளைத் தணிக்க சாத்தியமான அனைத்து வழிகளையும் கருத்தில் கொண்டு சுற்றுச்சூழல் மேலாண்மைத் திட்டம் ஐந்தாண்டுகளுக்குத் தயாரிக்கப்பட்டது EMP செலவாக ஒதுக்கப்பட்டுள்ளது. EMP மாறும், நெகிழ்வானது மற்றும் அவ்வப்போது மதிப்பாய்வுக்கு உட்பட்டது. முக்கிய சுற்றுச்சூழல் பாதிப்புகள் தொடர்புடைய திட்டத்திற்கு, EMP வழக்கமான மதிப்பாய்வில் இருக்கும். இவ்வாறு, EMP இல் குறிப்பிடப்பட்டுள்ள அனைத்து இலக்குகளையும் நிறைவேற்ற சரியான நடவடிக்கைகள் எடுக்கப்படும் மற்றும் ஆய்வுப் பகுதியில் இந்த திட்டம் நேர்மறையான தாக்கத்தை ஏற்படுத்தும்.

இணைப்பு 1A

அனுப்புநர்
திருமதி.ஸ்ரீயா பி.சிங், இ.ஆ.ப.,
மாவட்ட ஆட்சித்தலைவர்,
நாமக்கல்.

பெறுநர்
திரு. N.கார்த்திக் நாமக்கல் கிட்டு,
உரிமையாளர்:கார்த்திக் புளு மெட்டல்ஸ்,
2/53, வேட்டாம்பாடி அஞ்சல்
நாமக்கல் வட்டம்,
நாமக்கல் மாவட்டம்.



ந.க.எண். 344 / கனிம் / 2023 நாள்: 24.04.2023

பொருள்: கனிமங்களும் குவாரிகளும் - நாமக்கல் மாவட்டம் - 1959 ஆம் வருடத்திய தமிழ்நாடு சிறுகனிமச் சலுகை விதிகள் விதி எண் 8(1)-ன் கீழ் சேந்தமங்கலம் வட்டம், கொண்டமநாயக்கன்பட்டி கிராமம், அரசுப் புறம்போக்கு புல எண்: 1(P) (Bit-1A)-ல் 2.36.0 ஹெக்டேர் பரப்பில் உள்ள கல்குவாரி ஐந்து ஆண்டுகளுக்கு - 21.03.2023 அன்று ஏலம் முறையில் தேர்ந்தெடுக்கப்பட்ட தி/ள். கார்த்திக் புளு மெட்டல்ஸ், உரிமையாளர்: திரு.K.கார்த்திக் த/பெ. கிட்டு நாமக்கல் மாவட்டம் என்பவருக்கு சாதாரண கற்குவாரி குத்தகை வழங்குதல் தொடர்பாக - அங்கீகரிக்கப்பட்ட சுரங்கத்திட்டம், தமிழ்நாடு மாநில சுற்றுப்புறச்சூழல் செயல்விழைவு ஆணையம் சான்றிதழ் மற்றும் தமிழ்நாடு மாசு கட்டுப்பாட்டு வாரிய இசைவு ஆகியவற்றை பெற்று சமர்ப்பிக்க கோருதல் - தொடர்பாக.

- பார்வை:**
1. அரசாணை எண்.79/எம்.எம்.சி11/தொழில் துறை நாள் 06.04.2015
 2. வருவாய் கோட்டாட்சியர், நாமக்கல் அவர்களின் கடிதம் ந.க. 10009 / 2022 / எம்1 நாள்: 23.12.2022.(இவ்வலுவலகத்தில் கிடைக்கப் பெற்ற நாள்: 24.12.2022).
 3. நாமக்கல் மாவட்ட அரசிதழ் சிறப்பு வெளியீடு எண்:3, நாள்: 08.03.2023.
 4. திரு. K.கார்த்திக் நாமக்கல் கிட்டு, உரிமையாளர்: தி/ள்.கார்த்திக் புளு மெட்டல்ஸ், 2/2, கொண்டமநாயக்கன்பட்டி, சேந்தமங்கலம் வட்டம், நாமக்கல் மாவட்டம் என்பவரின் விண்ணப்பம் நாள்: 20.03.2023.
 5. இவ்வலுவலக குறிப்பாணை ந.க.எண்.156 / கனிமம் / 2021 நாள்: 21.03.2023.
 6. சம்மந்தப்பட்ட இதர ஆவணங்கள்.

நாமக்கல் மாவட்டத்தில் தகுதிவாய்ந்த அரசு புறம்போக்கு கல்குவாரிகளை ஐந்து ஆண்டு காலத்திற்கு டெண்டர்/ ஏலம் மூலம் குத்தகைக்கு விடுவதற்கு, நாமக்கல் மாவட்ட அரசிதழ் சிறப்பு வெளியீடு எண்.03, நாள். 08.03.2023-ன்படி அறிவிக்கையும், அரசு நாளிதழில் விளம்பரமும் வெளியிடப்பட்டது. மாவட்ட ஆட்சித்தலைவரால் ஏலம் நடத்தும் அலுவலராக மாவட்ட வழங்கல் அலுவலர், நாமக்கல் அவர்கள் நியமிக்கப்பட்டு 21.03.2023 அன்று திறந்த வெளி டெண்டர் / பொது ஏலம் நடத்தப்பட்டது.



21.03.2023 அன்று நடைபெற்ற ஏலத்தில், சேந்தமங்கலம் வட்டம், கொண்டமநாயக்கன்பட்டி, நாமக்கல் கிராமம், அரசுப் புறம்போக்கு புல எண்: 1(P) (Bit-1A)-ல் 2.36.0 ஹெக்டேர் பரப்பளவுள்ள அருகே புறம்போக்கு கற்குவாரிக்கு ஐந்து ஆண்டு காலத்திற்கு குத்தகை கோரி டெண்டர் விண்ணப்பம் அளித்தவர்கள் விவரம், குறிப்பிட்ட தொகை மற்றும் பொது ஏலத்தில் கலந்து கொண்டவர்கள் விவரம், ஏலம் கேட்ட அதிகபட்ச தொகை ஆகியவை பின்வருமாறு.

I. டெண்டர் விண்ணப்பம் செய்தவர்களின் பட்டியல்.

வ. எண்.	டெண்டர் விண்ணப்பதாரர் பெயர்	விண்ணப்பக் கட்டணம் (ரூ).	டெண்டரில் குறிப்பிட்ட தொகை(ரூ).
1.	திரு.கார்த்திக் நாமக்கல் கிட்டு, உரிமையாளர்: தி/ள்.கார்த்திக் புளு மெட்டல்ஸ், 2/2, கொண்டமநாயக்கன்பட்டி, சேந்தமங்கலம் வட்டம், நாமக்கல் மாவட்டம்.	1,500/-	90,00,000/-

II. பொது ஏலத்தில் கேட்டவர்கள் பட்டியல்.

வ. எண்.	ஏலதாரர் பெயர்	விண்ணப்பக் கட்டணம் (ரூ).	அதிகபட்சமாக ஏலம் கேட்ட தொகை
1.	திரு.கார்த்திக் நாமக்கல் கிட்டு, உரிமையாளர்: தி/ள்.கார்த்திக் புளு மெட்டல்ஸ், 2/2, கொண்டமநாயக்கன்பட்டி, சேந்தமங்கலம் வட்டம், நாமக்கல் மாவட்டம்.	1,500/	92,00,000/-
2.	திரு.P.கிட்டு, து/பெ.பழனிசாமி H-28, காவேரி நகர், திருச்சி ரோடு, நாமக்கல், நாமக்கல் வட்டம், நாமக்கல் மாவட்டம்.	1,500/	80,00,000/-

திரு.கார்த்திக் நாமக்கல் கிட்டு, உரிமையாளர்: தி/ள்.கார்த்திக் புளு மெட்டல்ஸ், என்பவர் ஏலம் மூலம் அதிகபட்ச தொகையாக ரூ. 92,00,000/- கோரியுள்ளார். மேற்படி கற்குவாரிக்கு ஏலதாரர் திரு.கார்த்திக் நாமக்கல் கிட்டு, உரிமையாளர்: தி/ள்.கார்த்திக் புளு மெட்டல்ஸ், என்பவரால் கேட்கப்பட்ட ஏலத்தொகை ரூ.92,00,000/-அரசால் நிர்ணயம் செய்யப்பட்ட மதிப்பு தொகையை விட கூடுதலாகவும் மேலும், மற்ற ஏலதாரர்களைவிட அதிக பட்ச தொகையை ஏலத்தில் கோரியதால் மேற்படி குவாரிக்கு திரு. கார்த்திக் நாமக்கல் கிட்டு வெற்றி பெற்ற ஏலதாரராக அறிவிக்கப்பட்டார். அவர் அன்றைய தினமே 10 சதவீத தொகை மற்றும் பிணை வைப்புத் தொகை ஆக மொத்தம் ரூ.15,25,000/- ஐ உரிய அரசுக்கணக்கில் உடன் செலுத்தியுள்ளார்.

மேலும், பார்வை 6-ல் கண்ட இவ்வலுவலக குறிப்பாணையின் மூலம் மீதமுள்ள 90 சதவீத ஏலத் தொகையான ரூ.76,75,000/-ஐ பதினைந்து நாட்களுக்குள் அதாவது 05.04.2023-க்குள் செலுத்துமாறு கேட்டுக் கொள்ளப்பட்டது. அதன்படி வெற்றி பெற்ற ஏலதாரர் தான் கோரிய முழுத் தொகையையும் உரிய காலத்தில் கீழ்க்கண்டவாறு அரசுக் கணக்கில் செலுத்தியுள்ளார்.

வ. எண்.	செலுத்திய விவரம்	அரசுக் கணக்கில் செலுத்தப்பட்ட சலான் விவரம்	அரசுக் கணக்கில் செலுத்தப்பட்ட வரைவோலை விவரம்	மொத்தம் (ரூ)
1.	10 சதவீதத் தொகை		ரூ.25,000/- Bank of Baroda, Namakkal, DD No: 756308	25,000



			Dt:17.03.2023	
			ரூ.15,00,000/- Bank of Baroda, Namakkal, DD No: 756312 Dt:18.03.2023	15,00,000
மொத்தம்				15,25,000
2.	90 சதவீதத்தொகை	ரூ.76,75,000/- SBI, Namakkal, Challan No: 20230330018669 Dt:30.03.2023		76,75,000
மொத்தம்				76,75,000
ஆக மொத்தம் (15,25,000 + 76,75,000)				92,00,000

எனவே, சேந்தமங்கலம் வட்டம், கொண்டமநாயக்கன்பட்டி கிராமம், அரசுப் புறம்போக்கு புல எண்: 1(பகுதி) (Bit-1A)-ல் 2.36.0 ஹெக்டேர் பரப்பிற்கான ஏலத்தில், அதிகபட்ச ஏலத் தொகையை கோரியதற்காக திரு.கார்த்திக் நாமக்கல் கிட்டு, உரிமையாளர்:தி/ள்.கார்த்திக் புளு மெட்டல்ஸ், என்பவருக்கு 1959 ஆம் வருடத்திய தமிழ்நாடு சிறுகனிமச் சலுகை விதிகள் விதி எண் 8-ன் கீழ் மேற்குறிப்பிட்ட பரப்பில் சாதாரணக்கற்கள் வெட்டியெடுத்து குவாரிப்பணி செய்ய நடைமுறையில் உள்ள அனைத்து விதிகள் மற்றும் கீழ்கண்ட நிபந்தனைகளுக்குட்பட்டு ஐந்து வருடங்களுக்கு குத்தகை அனுமதி வழங்குவதற்கான (Precise Area) பரப்பாகக் கருதப்படுகிறது.

பார்வை 1-ல் கண்ட அரசாணையின்படி 1959 ஆம் வருடத்திய தமிழ்நாடு சிறு கனிமச் சலுகை விதிகளில் திருத்தம் செய்யப்பட்டு விதி எண் 41 மற்றும் விதி எண் 42 நாள்: 06.04.2015 முதல் நடைமுறைப்படுத்தப்பட்டுள்ளது. எனவே, மேற்கண்ட விதிகளின்படி வெற்றிப் பெற்ற ஏலதாரர் உடனடியாக கீழ்கண்ட ஆவணங்களை சமர்ப்பிக்க கேட்டுக் கொள்ளப்படுகிறது.

1) பார்வை 1-ல் கண்ட அரசாணையின்படியும் மற்றும் நாமக்கல் மாவட்ட சிறப்பு அரசிதழ் வெளியீட்டின்படி மாவட்ட ஆட்சித்தலைவர் மூலம் குத்தகை வழங்க கருதப்பட்ட பரப்பிற்கு அங்கீகரிக்கப்பட்ட சுரங்கத்திட்ட அறிக்கை சமர்ப்பிக்க அறிவுறுத்திய கடிதம் குத்தகைதாரரால் பெறப்பட்ட நாளிலிருந்து 90 நாட்களுக்குள் பதிவு பெற்ற தகுதி வாய்ந்த நபரால் (RQP) தயாரிக்கப்பட்ட சுரங்க திட்ட வரைபடம் மூன்று பிரதிகள் மாவட்ட அளவில் உள்ள உதவி இயக்குநர், புவியியல் மற்றும் சுரங்கத்துறை அலுவலகத்தில் சமர்ப்பிக்கப்படவேண்டும்.

2) குத்தகைதாரர் மூலம் பெறப்பட்ட அங்கீகரிக்கப்பட்ட சுரங்கத்திட்ட அறிக்கையில் உதவி இயக்குநர் புவியியல் மற்றும் சுரங்கத்துறை பார்வை 1-ல் தெரிவித்துள்ளபடி ஆய்வு செய்து ஒப்புதல் அளித்து குத்தகைதாரருக்கு வழங்கவேண்டும்.

3) குத்தகைதாரர் அங்கீகரிக்கப்பட்ட சுரங்கத்திட்ட அறிக்கை பெறப்பட்டவுடன் அத்துடன் மேலும் பார்வை 1-ல் தெரிவித்தபடி மாநில அளவிலான சுற்றுப்புற சூழல் செயல்விழைவு மதிப்பீடு ஆணையத்திலிருந்து சான்றிதழும் மற்றும் தமிழ்நாடு அரசு கட்டுப்பாட்டு வாரியத்திலிருந்து இசைவும் பெற



கீழ்க்கண்ட ஆவணங்களை இணைத்து மாநில அளவிலான சுற்றுப்புறச் சூழல் செயல் விழைவு மதிப்பீடு ஆணையம், (State Level Environment Impact Assessment Authority) சென்னை-600 009 மற்றும் தமிழ்நாடு மாசு கட்டுப்பாட்டு வாரியம் அலுவலகத்திற்கு விண்ணப்பித்து அதன் அதிகை 90 நாட்களுக்குள் பெற்று சமர்ப்பிக்க வேண்டும்.

அ) படிவம்-1 (Environment Impact Assessment Authority Notification 2006)

ஆ) An Environment impact Assessment Report

இ) An Approved Mining Plan, by the Competent Authority

4) மாநில அளவிலான சுற்றுப்புறச் சூழல் செயல் விழைவு மதிப்பீடு ஆணையத்தின் தடையில்லாச் சான்று, அங்கீகரிக்கப்பட்ட சுரங்கத்திட்டம் மற்றும் தமிழ்நாடு மாசு கட்டுப்பாட்டு வாரியத்தின் இசைவு பெற்ற பின்னர் அதனடிப்படையில் 1959 ஆம் வருடத்திய தமிழ்நாடு சிறுகனிமச் சலுகை விதி எண். 8(1)-ன்படி மாவட்ட ஆட்சித்தலைவர் அவர்களால் வெற்றி பெற்ற ஏலதாரருக்கு குத்தகை உரிமம் வழங்க இறுதி ஆணை பிறப்பிக்க முடிவு எடுக்கப்படும்.

நிபந்தனைகள்

1. குத்தகை உரிமம் வழங்கப்பட்ட பகுதியில் முப்பரிமாண அளவுகள் வெளிக்கொணரும் (Total Station Survey) முறையில் அரசு அங்கீகாரம் பெற்ற RQP மூலம் அளவீடு செய்து சுரங்கத்திட்ட வரைபடம் தயார் செய்து சமர்ப்பிக்க வேண்டும்.
2. 1959 ஆம் வருடத்திய தமிழ்நாடு சிறுகனிமச் சலுகை விதிகள் விதி எண் 8, 36(1), 41 மற்றும் 42-ன்படி குறிப்பிடப்பட்டுள்ள அனைத்து விதிகளும் கடைப்பிடிக்கப்பட வேண்டும்.
3. குவாரிப் பணி செய்யும் பகுதியினை சுற்றிலும் உள்ள பட்டா மற்றும் அரசுப் புறம்போக்கு நிலங்களுக்கு முறையே 7.5 மீட்டர் மற்றும் 10 மீட்டர் பாதுகாப்பு இடைவெளி கடைப்பிடிக்கப்பட வேண்டும்.
4. மாநில அளவிலான சுற்றுப்புறச் சூழல் செயல் விழைவு மதிப்பீடு ஆணையத்தின் வழிமுறைகள் படி சுரங்கத்திட்டம் சமர்ப்பிக்கப்பட வேண்டும்.
5. மாநில அளவிலான சுற்றுப்புறச் சூழல் ஆணையத்திடமிருந்து தடையில்லா சான்று பெற்று சமர்ப்பிக்கப்பட வேண்டும்.


எனவே, ஏலம் முறையில் தேர்ந்தெடுக்கப்பட்ட நபர் மேற்படி விண்ணப்ப புலத்திற்கு சுரங்கத்திட்ட அறிக்கையை (Mining Plan) இக்கடிதம் கிடைக்கப்பெற்ற நாளிலிருந்து 90 நாட்களுக்குள் தவறாது நாமக்கல் மாவட்ட புவியியல் மற்றும் சுரங்கத்துறை உதவி இயக்குநரின் ஒப்புதலுக்கு சமர்ப்பிக்க வேண்டும் எனவும், அங்கீகரிக்கப்பட்ட சுரங்க திட்ட அறிக்கை கிடைக்கப்பெற்ற பின்னர் மாநில அளவிலான சுற்றுப்புறச் சூழல் தாக்க மதிப்பீட்டு ஆணையத்திற்கும் மற்றும் தமிழ்நாடு மாசு கட்டுப்பாட்டு வாரியத்திற்கும் விண்ணப்பித்து தடையில்லாச் சான்று மற்றும் இசைவு ஆகியவற்றை பெற்று சமர்ப்பிக்க வெற்றி பெற்ற ஏலதாரரை அறிவுறுத்தப்படுகிறது. மேலும், மாநில அளவிலான சுற்றுச் சூழல் தாக்க மதிப்பீட்டு ஆணையத்தின் தடையில்லாச் சான்று மற்றும் தமிழ்நாடு மாசு கட்டுப்பாட்டு வாரியத்தின்



இசைவு ஆகியவற்றை பெற்று சமர்ப்பித்தவுடன் குத்தகை உரிமம் வழங்க ஆணையிடப்படும் என தெரிவிக்கப்படுகிறது. தவறும் பட்சத்தில் 1959 ஆம் வருடத்திய தமிழ்நாடு சிறுகணிமைச் சலுகை விதிகள் 8(1), 41 மற்றும் 42-ன்படி தெரிவிக்கப்பட்டுள்ள உரிய விதிகளின்படியும் இறுதி முடிவு எடுக்கப்படும் என்ற விவரம் தெரிவிக்கப்படுகிறது.

ஓம்/-ஸ்ரீயா பி.சிங், (24.04.2023),
மாவட்ட ஆட்சித்தலைவர்,
நாமக்கல்.

// உண்மை நகல் // உத்தரவுப்படி //


மாவட்ட ஆட்சியருக்காக,
நாமக்கல்.

நகல்:-

1. தலைவர்,
மாநில அளவிலான சுற்றுப்புறச் சூழல் செயல்விழைவு ஆணையம்,
சைதாப்பேட்டை, சென்னை - 600 009
2. இயக்குநர், புவியியல் மற்றும் சுரங்கத்துறை, கிண்டி, சென்னை - 32.

இணைப்பு 1B



அனுப்புநர்
திருமதி.ஸ்ரீயா பி.சிங், இ.ஆ.ப.,
மாவட்ட ஆட்சித்தலைவர்,
நாமக்கல்.

பெறுநர்
திரு. S.கௌசிக்பிரபு,
த/பெ.சுப்ராயன், Authorised
Signatory, தி/ள். S.R.ஸ்டோன் கிரஷர்ஸ்,
351/72, சண்முக சாலை,
அலங்காநத்தம் மெயின் ரோடு,
முத்துகாபட்டி, சேந்தமங்கலம் வட்டம்,
நாமக்கல் மாவட்டம்.

ந.க.எண். 343/ கனிம் / 2023 நாள்: 18.04.2023

பொருள்: கனிமங்களும் குவாரிகளும் - நாமக்கல் மாவட்டம் - 1959 ஆம் வருடத்திய தமிழ்நாடு சிறுகனிமச் சலுகை விதிகள் விதி எண் 8(1)-ன் கீழ் சேந்தமங்கலம் வட்டம், கொண்டமநாயக்கன்பட்டி கிராமம், அரசு புறம்போக்கு புல எண்: 1(P) (Bit-2)-ல் 2.00.0 ஹெக்டேர் பரப்பில் உள்ள கல்குவாரி ஐந்து ஆண்டுகளுக்கு - 21.03.2023 அன்று ஏலம் முறையில் தேர்ந்தெடுக்கப்பட்ட திரு. S.கௌசிக்பிரபு என்பவருக்கு சாதாரண கற்குவாரி குத்தகை வழங்குதல் தொடர்பாக - அங்கீகரிக்கப்பட்ட சுரங்கத்திட்டம், தமிழ்நாடு மாநில சுற்றுப்புறச்சூழல் செயல்விழைவு ஆணையம் சான்றிதழ் மற்றும் தமிழ்நாடு மாசு கட்டுப்பாட்டு வாரிய இசைவு ஆகியவற்றை பெற்று சமர்ப்பிக்க கோருதல் - தொடர்பாக.

- பார்வை:
1. அரசாணை எண். 79/எம்.எம்.சி1/தொழில் துறை நாள் 06.04.2015
 2. வருவாய் கோட்டாட்சியர், நாமக்கல் அவர்களின் கடிதம் ந.க. 8526 / 2022 / எம்1 நாள்: 23.12.2022. (இவ்வலுவலகத்தில் கிடைக்கப் பெற்ற நாள்: 24.12.2022).
 3. நாமக்கல் மாவட்ட அரசிதழ் சிறப்பு வெளியீடு எண்: 3, நாள்: 08.03.2023.
 4. திரு. S.கௌசிக்பிரபு, த/பெ.சுப்ராயன், Authorised Signatory, தி/ள். S.R.ஸ்டோன் கிரஷர்ஸ், 351/72, சண்முக சாலை, அலங்காநத்தம் மெயின் ரோடு, முத்துகாபட்டி, சேந்தமங்கலம் வட்டம், நாமக்கல் மாவட்டம் என்பவரின் விண்ணப்பம் நாள்: 20.03.2023.
 5. இவ்வலுவலக குறிப்பாணை ந.க.எண். 156 / கனிமம் / 2021 நாள்: 21.03.2023.
 6. சம்மந்தப்பட்ட இதர ஆவணங்கள்.

நாமக்கல் மாவட்டத்தில் தகுதிவாய்ந்த அரசு புறம்போக்கு கல்குவாரிகளை ஐந்து ஆண்டு காலத்திற்கு டெண்டர்/ ஏலம் மூலம் குத்தகைக்கு விடுவதற்கு, நாமக்கல் மாவட்ட அரசிதழ் சிறப்பு வெளியீடு எண். 03, நாள். 08.03.2023-ன்படி அறிவிக்கையும், அரசு நாளிதழில் விளம்பரமும் வெளியிடப்பட்டது. மாவட்ட ஆட்சித்தலைவரால் ஏலம் நடத்தும் அலுவலராக மாவட்ட வழங்கல் அலுவலர், நாமக்கல் அவர்கள் நியமிக்கப்பட்டு 21.03.2023 அன்று திறந்த வெளி டெண்டர் / பொது ஏலம் நடத்தப்பட்டது.

SIR



21.03.2023 அன்று நடைபெற்ற டெண்டர் / பொது ஏலத்தில், சேந்தமங்கலம் வட்டம், கொண்டமநாயக்கன்பட்டி கிராமம், அரசு புறம்போக்கு புல எண்: 1(P) (Bic-2)-ல் 2.00.0 ஹெக்டேர் பரப்பளவுள்ள அரசு புறம்போக்கு கற்குவாரிக்கு ஐந்து ஆண்டு காலத்திற்கு குத்தகை கோரி டெண்டர் விண்ணப்பம் அளித்தவர்கள் விவரம், குறிப்பிட்ட தொகை மற்றும் பொது ஏலத்தில் கலந்து கொண்டவர்கள் விவரம், ஏலம் கேட்ட அதிகபட்ச தொகை ஆகியவை பின்வருமாறு.

I. டெண்டர் விண்ணப்பம் செய்தவர்களின் பட்டியல்.

வ. எண்.	டெண்டர் விண்ணப்பதாரர் பெயர்	விண்ணப்பக் கட்டணம் (ரூ).	டெண்டரில் குறிப்பிட்ட தொகை (ரூ).
1.	திரு.S.கௌசிக்பிரபு, த/பெ.சுப்ராயன், Authorised Signatory: தி/ள்.S.R.ஸ்டோன் கிரஷர்ஸ், 351/72, சண்முக சோலை, அலங்காநத்தம் மெயின் ரோடு, முத்துகாபட்டி, சேந்தமங்கலம் வட்டம், நாமக்கல் மாவட்டம்.	1,500/-	66,00,000/-

II. பொது ஏலத்தில் கேட்டவர்கள் பட்டியல்.

வ. எண்.	ஏலதாரர் பெயர்	விண்ணப்பக் கட்டணம் (ரூ).	அதிகபட்சமாக ஏலம் கேட்ட தொகை (ரூ).
1.	திரு.S.கௌசிக்பிரபு, த/பெ.சுப்ராயன், Authorised Signatory: தி/ள்.S.R.ஸ்டோன் கிரஷர்ஸ், 351/72, சண்முக சோலை, அலங்காநத்தம் மெயின் ரோடு, முத்துகாபட்டி, சேந்தமங்கலம் வட்டம், நாமக்கல் மாவட்டம்.	1,500/-	85,50,000/-
2.	திரு.P.பாலகம்பணியம், த/பெ. பழனிசாமி, எம்.9-5/954, அழகு நகர், திருச்சி ரோடு, நாமக்கல் வட்டம் மற்றும் மாவட்டம்.	1,500/-	60,00,000/-

திரு.S.கௌசிக்பிரபு, த/பெ.சுப்ராயன், என்பவர் ஏலம் மூலம் அதிகபட்ச தொகையாக ரூ.85,50,000/- கோரியுள்ளார். மேற்படி கல்குவாரிக்கு ஏலதாரர் திரு.S.கௌசிக்பிரபு, த/பெ.சுப்ராயன் என்பவரால் கேட்கப்பட்ட ஏலத்தொகை ரூ. 85,50,000/- அரசால் நிர்ணயம் செய்யப்பட்ட மதிப்பு தொகையை விட கூடுதலாகவும் மேலும், மற்ற ஏலதாரர்களைவிட அதிக பட்ச தொகையை ஏலத்தில் கோரியதால் மேற்படி குவாரிக்கு திரு.S.கௌசிக்பிரபு வெற்றி பெற்ற ஏலதாரராக அறிவிக்கப்பட்டார். அவர் அன்றைய தினமே 10 சதவீத தொகை மற்றும் பிணை வைப்புத் தொகை ஆக மொத்தம் ரூ.10,25,000/-ஐ உரிய அரசுக்கணக்கில் உடன் செலுத்தியுள்ளார்.

மேலும், பார்வை 6-ல் கண்ட இவ்வலுவலக குறிப்பாணையின் மூலம் மீதமுள்ள 90 சதவீத ஏலத் தொகையான ரூ. 75,25,000/-ஐ பதினைந்து நாட்களுக்குள் அதாவது 05.04.2023-க்குள் செலுத்துமாறு கேட்டுக் கொள்ளப்பட்டது. குத்தகைப் பெற்றி பெற்ற ஏலதாரர் தான் கோரிய முழுத் தொகையையும் உரிய காலத்தில் அரசுக்கணக்கில் செலுத்தியுள்ளார்.

(Handwritten signature)



வ. எண்.	செலுத்திய விவரம்	அரசுக் கணக்கில் செலுத்தப்பட்ட சலான் விவரம்	அரசுக் கணக்கில் செலுத்தப்பட்ட வரைவோலை விவரம்	நாமக்கல் மொத்தம் (ரூ)
1.	10 சதவீதத் தொகை	-	ரூ. 25,000/- Union Namakkal, DD No: 199414 Dt:20.03.2023	25,000
		-	ரூ.5,00,000/- Union, Namakkal, DD No: 199410 Dt:20.03.2023	5,00,000
		-	ரூ.5,00,000/- Union, Namakkal, DD No: 199411 Dt:20.03.2023	5,00,000
மொத்தம்				10,25,000
	90 சதவீதத்தொகை	ரூ. 35,00,000/- SBI, Namakkal, Challan No:20230405009125 நாள்: 05.04.2023		35,00,000
		ரூ. 40,25,000/- SBI, Namakkal, Challan No:20230404002113 நாள்: 04.04.2023		40,25,000
மொத்தம்				75,25,000
ஆக மொத்தம் (10,25,000 + 75,25,000)				85,50,000

எனவே, சேந்தமங்கலம் வட்டம், கொண்டமநாயக்கன்பட்டி கிராமம், அரசுப் புறம்போக்கு புல எண்: 1(பகுதி) (Bit-2)-ல் 2.00.0 ஹெக்டேர் பரப்பிற்கான ஏலத்தில், அதிகபட்ச ஏலத் தொகையை திரு.S.கௌசிக்பிரபு, த/பெ.சுப்ராயன் என்பவர் கோரியதை அடுத்து 1959 ஆம் வருடத்திய தமிழ்நாடு சிறுகனிமச் சலுகை விதிகள் விதி எண் 8-ன் கீழ் மேற்குறிப்பிட்ட பரப்பில் சாதாரணக்கற்கள் வெட்டியெடுத்து குவாரிப்பணி செய்ய நடைமுறையில் உள்ள அனைத்து விதிகள் மற்றும் கீழ்கண்ட நிபந்தனைகளுக்குட்பட்டு ஐந்து வருடங்களுக்கு குத்தகை அனுமதி வழங்குவதற்கான (Precise Area) பரப்பாகக் கருதப்படுகிறது.

பார்வை 1-ல் கண்ட அரசாணையின்படி 1959 ஆம் வருடத்திய தமிழ்நாடு சிறு கனிமச் சலுகை விதிகளில் திருத்தம் செய்யப்பட்டு விதி எண் 41 மற்றும் விதி எண் 42 நாள்: 06.04.2015 முதல் நடைமுறைப்படுத்தப்பட்டுள்ளது. எனவே, மேற்கண்ட விதிகளின்படி வெற்றிப் பெற்ற ஏலதாரர் உடனடியாக கீழ்கண்ட ஆவணங்களை சமர்ப்பிக்க கேட்டுக் கொள்ளப்படுகிறது.

1) பார்வை 1-ல் கண்ட அரசாணையின்படியும் மற்றும் நாமக்கல் மாவட்ட சிறப்பு அரசிதழ் வெளியீட்டின்படி மாவட்ட ஆட்சியலகலவர் மூலம் குத்தகை வழங்க கருதப்பட்ட பரப்பிற்கு

S/R



பெறப்பட்ட நாளிலிருந்து 90 நாட்களுக்குள் பதிவு பெற்ற தகுதி வாய்ந்த நபர்கள் (RQP) தயாரிக்கப்பட்ட சுரங்க திட்ட வரைபடம் மூன்று பிரதிகள் மாவட்ட அளவில் உள்ள உதவி இயக்குநர், புவிமீயல் மற்றும் சுரங்கத்துறை அலுவலகத்தில் சமர்ப்பிக்கப்படவேண்டும்.

2) குத்தகைதாரர் மூலம் பெறப்பட்ட அங்கீகரிக்கப்பட்ட சுரங்கத்திட்ட அறிக்கையில் உதவி இயக்குநர் புவிமீயல் மற்றும் சுரங்கத்துறை பார்வை 1-ல் தெரிவித்துள்ளபடி ஆய்வு செய்து ஒப்புதல் அளித்து குத்தகைதாரருக்கு வழங்கவேண்டும்.

3) குத்தகைதாரர் அங்கீகரிக்கப்பட்ட சுரங்கத்திட்ட அறிக்கை பெறப்பட்டவுடன் அத்துடன் மேலும் பார்வை 1-ல் தெரிவித்தபடி மாநில அளவிலான சுற்றுப்புற சூழல் செயல்விழைவு மதிப்பீடு ஆணையத்திலிருந்து சான்றிதழும் மற்றும் தமிழ்நாடு மாசு கட்டுப்பாட்டு வாரியத்திலிருந்து இசைவும் பெற சீழ்க்கண்ட ஆவணங்களை இணைத்து மாநில அளவிலான சுற்றுப்புறச் சூழல் செயல் விழைவு மதிப்பீடு ஆணையம், (State Level Environment Impact Assessment Authority)-சென்னை-600 009 மற்றும் தமிழ்நாடு மாசு கட்டுப்பாட்டு வாரியம் அலுவலகத்திற்கு விண்ணப்பித்து அதன் அறிக்கை 90 நாட்களுக்குள் பெற்று சமர்ப்பிக்க வேண்டும்.

அ) படிவம்-I (Environment Impact Assessment Authority Notification 2006)

ஆ) An Environment impact Assessment Report

இ) An Approved Mining Plan, by the Competent Authority

4) மாநில அளவிலான சுற்றுப்புறச் சூழல் செயல் விழைவு மதிப்பீடு ஆணையத்தின் தடையில்லாச் சான்று, அங்கீகரிக்கப்பட்ட சுரங்கத்திட்டம் மற்றும் தமிழ்நாடு மாசு கட்டுப்பாட்டு வாரியத்தின் இசைவு பெற்ற பின்னர் அதனடிப்படையில் 1959 ஆம் வருடத்திய தமிழ்நாடு சிறுகனிமச் சலுகை விதி எண். 8(1)-ன்படி மாவட்ட ஆட்சித்தலைவர் அவர்களால் வெற்றி பெற்ற ஏலதாரருக்கு குத்தகை உரிமம் வழங்க இறுதி ஆணை பிறப்பிக்க முடிவு எடுக்கப்படும்.

நிபந்தனைகள்

1. குத்தகை உரிமம் வழங்கப்பட்ட பகுதியில் முப்பரிமாண அளவுகள் வெளிக்கொணரும் (Total Station Survey) முறையில் அரசு அங்கீகாரம் பெற்ற RQP மூலம் அளவீடு செய்து சுரங்கத்திட்ட வரைபடம் தயார் செய்து சமர்ப்பிக்க வேண்டும்.
2. 1959 ஆம் வருடத்திய தமிழ்நாடு சிறுகனிமச் சலுகை விதிகள் விதி எண் 8, 36(1), 41 மற்றும் 42-ன்படி குறிப்பிடப்பட்டுள்ள அனைத்து விதிகளும் கடைப்பிடிக்கப்பட வேண்டும்.
3. குவாரிப் பணி செய்யும் பகுதியினை சுற்றிலும் உள்ள பட்டா மற்றும் அரசுப் புறம்போக்கு நிலங்களுக்கு முறையே 7.5 மீட்டர் மற்றும் 10 மீட்டர் பாதுகாப்பு இடைவெளி கடைப்பிடிக்கப்பட வேண்டும்.



4. மாநில அளவிலான சுற்றுப்புறச் சூழல் செயல் விழைவு மதிப்பீடு ஆணையத்தின் வழிமுறைகள் படி சுரங்கத்திட்டம் சமர்ப்பிக்கப்பட வேண்டும்.
5. மாநில அளவிலான சுற்றுப்புறச் சூழல் ஆணையத்திடமிருந்து தடையில்லா சான்று பெற்று சமர்ப்பிக்கப்பட வேண்டும்.

எனவே, ஏலம் முறையில் தேர்ந்தெடுக்கப்பட்ட நபர் மேற்படி விண்ணப்ப புலத்திற்கு சுரங்கத்திட்ட அறிக்கையை (Mining Plan) இக்கடிதம் கிடைக்கப்பெற்ற நாளிலிருந்து 90 நாட்களுக்குள் தவறாது நாமக்கல் மாவட்ட புவியியல் மற்றும் சுரங்கத்துறை உதவி இயக்குநரின் ஒப்புதலுக்கு சமர்ப்பிக்க வேண்டும் எனவும், அங்கீகரிக்கப்பட்ட சுரங்க திட்ட அறிக்கை கிடைக்கப்பெற்ற பின்னர் மாநில அளவிலான சுற்றுப்புறச் சூழல் தாக்க மதிப்பீட்டு ஆணையத்திற்கும் மற்றும் தமிழ்நாடு மாசு கட்டுப்பாட்டு வாரியத்திற்கும் விண்ணப்பித்து தடையில்லாச் சான்று மற்றும் இசைவு ஆகியவற்றை பெற்று சமர்ப்பிக்க வெற்றி பெற்ற ஏலதாரரை அறிவுறுத்தப்படுகிறது. மேலும், மாநில அளவிலான சுற்றுச் சூழல் தாக்க மதிப்பீட்டு ஆணையத்தின் தடையில்லாச் சான்று மற்றும் தமிழ்நாடு மாசு கட்டுப்பாட்டு வாரியத்தின் இசைவு ஆகியவற்றை பெற்று சமர்ப்பித்தவுடன் குத்தகை உரிமம் வழங்கி ஆணையிடப்படும் என தெரிவிக்கப்படுகிறது. தவறும் பட்சத்தில் 1959 ஆம் வருடத்திய தமிழ்நாடு சிறுகனிமச் சலுகை விதிகள் 8(1), 41 மற்றும் 42-ன்படி தெரிவிக்கப்பட்டுள்ள உரிய விதிகளின்படியும் இறுதி முடிவு எடுக்கப்படும் என்ற விவரம் தெரிவித்து கொள்ளப்படுகிறது.

ஓம்/-ஸ்ரேயா பி.சிங், (18.04.2023),
மாவட்ட ஆட்சித்தலைவர்,
நாமக்கல்.

// உண்மை நகல் // உத்தரவுப்படி //

மாநில அளவிலான சுற்றுப்புறச் சூழல் செயல் விழைவு ஆணையம்,
சைதாப்பேட்டை, சென்னை - 600 009

நகல்:-

1. தலைவர்,
மாநில அளவிலான சுற்றுப்புறச் சூழல் செயல் விழைவு ஆணையம்,
சைதாப்பேட்டை, சென்னை - 600 009
2. இயக்குநர், புவியியல் மற்றும் சுரங்கத்துறை, கிண்டி, சென்னை - 32.

சி.சி.சி.

இணைப்பு 1C

அனுப்புநர்
திருமதி.ஸ்ரீயா பி.சிங், இ.ஆ.ப.,
மாவட்ட ஆட்சித்தலைவர்,
நாமக்கல்.

பெறுநர்
திரு. S.சுபாஷ்,
த/பெ.ந.சுப்ரமணியன்,
2/53, வேட்டாம்பாடி அஞ்சல்,
நாமக்கல் வட்டம்,
நாமக்கல் மாவட்டம்.

ந.க.எண். 342 / கனிம் / 2023 நாள்: 8.04.2023

பொருள்: கனிமங்களும் குவாரிகளும் - நாமக்கல் மாவட்டம் 1959 ஆம் வருடத்திய தமிழ்நாடு சிறுகனிமச் சலுகை விதிக்கல் விதி எண் 8(1)-ன் கீழ் சேந்தமங்கலம் வட்டம், கொண்டமநாயக்கன்பட்டி கிராமம், அரசுப் புறம்போக்கு புல எண்: 1(P) (Bit-4)-ல் 2.00.0 ஹெக்டேர் பரப்பில் உள்ள கல்குவாரி ஐந்து ஆண்டுகளுக்கு - 21.03.2023 அன்று ஏலம் முறையில் தேர்ந்தெடுக்கப்பட்ட திரு.S.சுபாஷ். என்பவருக்கு சாதாரண கற்குவாரி குத்தகை வழங்குதல் தொடர்பாக - அங்கீகரிக்கப்பட்ட சுரங்கத்திட்டம், தமிழ்நாடு மாநில சுற்றுப்புறச்சூழல் செயல்விழைவு ஆணையம் சான்றிதழ் மற்றும் தமிழ்நாடு மாசு கட்டுப்பாட்டு வாரிய இசைவு ஆகியவற்றை பெற்று சமர்ப்பிக்க கோருதல் - தொடர்பாக.

- பார்வை:**
1. அரசாணை எண்.79/எம்.எம்.சி1/தொழில் துறை நாள் 06.04.2015
 2. வருவாய் கோட்டாட்சியர், நாமக்கல் அவர்களின் கடிதம் ந.க. 8281 / 2022 / எம்1 நாள்: 23.12.2022.(இவ்வலுவலகத்தில் கிடைக்கப் பெற்ற நாள்: 24.12.2022).
 3. நாமக்கல் மாவட்ட அரசிதழ் சிறப்பு வெளியீடு எண்:3, நாள்: 08.03.2023.
 4. திரு. S.சுபாஷ், த/பெ.ந..சுப்ரமணியன், 2/53 குடித்தெரு வேட்டாம்பாடி அஞ்சல், நாமக்கல் வட்டம் மற்றும் மாவட்டம் என்பவரின் விண்ணப்பம் நாள்: 21.03.2023.
 5. இவ்வலுவலக குறிப்பாணை ந.க.எண்.156 / கனிமம் / 2021 நாள்: 21.03.2023.
 6. சம்மந்தப்பட்ட இதர ஆவணங்கள்.

நாமக்கல் மாவட்டத்தில் தகுதிவாய்ந்த அரசு புறம்போக்கு கல்குவாரிகளை ஐந்து ஆண்டு காலத்திற்கு டெண்டர்/ ஏலம் மூலம் குத்தகைக்கு விடுவதற்கு, நாமக்கல் மாவட்ட அரசிதழ் சிறப்பு வெளியீடு எண்.03, நாள். 08.03.2023-ன்படி அறிவிக்கையும், அரசு நாளிதழில் விளம்பரமும் வெளியிடப்பட்டது. மாவட்ட ஆட்சித்தலைவரால் ஏலம் நடத்தும் அலுவலராக மாவட்ட வழங்கல் அலுவலர், நாமக்கல் அவர்கள் நியமிக்கப்பட்டு 21.03.2023 அன்று திறந்த வெளி டெண்டர் / பொது ஏலம் நடத்தப்பட்டது.

21.03.2023 அன்று நடைபெற்ற ஏலத்தில், சேந்தமங்கலம் வட்டம், கொண்டமநாயக்கன்பட்டி கிராமம், அரசுப் புறம்போக்கு புல எண்: 1(P) (Bit-4)-ல் 2.00.0 ஹெக்டேர் பரப்பளவுள்ள அரசு புறம்போக்கு கற்குவாரிக்கு ஐந்து ஆண்டு காலத்திற்கு குத்தகை கோரி டெண்டர் விண்ணப்பம் செய்தவர்கள் விவரம், குடித்தெரு வேட்டாம்பாடி அஞ்சல் மற்றும் பொது ஏலத்தில் கலந்து கொண்டவர்கள்

I. டெண்டர் விண்ணப்பம் செய்தவர்களின் பட்டியல்.

வ. எண்.	டெண்டர் விண்ணப்பதாரர் பெயர்	குறிப்பிட்ட தொகை
	இல்லை	

II. பொது ஏலத்தில் கேட்டவர்கள் பட்டியல்.


வ. எண்.	ஏலதாரர் பெயர்	விண்ணப்பக் கேட்டணம் (ரூ.)	அதிகபட்சமாக ஏலம் கேட்ட தொகை (ரூ.)
1.	திரு. S.சுபாஷ், த/பெ.N.சுப்ரமணியன், 2/53 குடித்தெரு வேட்டாம்பாடி அஞ்சல், நாமக்கல் வட்டம், நாமக்கல் மாவட்டம்.	1,500/-	1,86,10,000/-
2.	திரு. V.பழனிசாமி,	1,500/-	1,86,00,000/-
3.	திரு. P.நாச்சிமுத்து	1,500/-	80,00,000/-
4.	திரு. P.கண்ணன்	1,500/-	1,83,50,000/-
5.	திரு. M.சத்தியா	1,500/-	1,85,00,000/-

திரு. S.சுபாஷ், த/பெ.N.சுப்ரமணியன் என்பவர் ஏலம் மூலம் அதிகபட்ச தொகையாக ரூ. 1,86,10,000/- கோரியுள்ளார். மேற்படி கல்குவாரிக்கு ஏலதாரர் திரு. S.சுபாஷ், த/பெ.N.சுப்ரமணியன் என்பவரால் கேட்கப்பட்ட ஏலத்தொகை ரூ. 1,86,10,000/- அரசால் நிர்ணயம் செய்யப்பட்ட மதிப்பு தொகையை விட கூடுதலாகவும் மேலும், மற்ற ஏலதாரர்களைவிட அதிக பட்ச தொகையை ஏலத்தில் கோரியதால் மேற்படி குவாரிக்கு திரு. S.சுபாஷ் வெற்றி பெற்ற ஏலதாரராக அறிவிக்கப்பட்டார். அவர் அன்றைய தினமே 10 சதவீத தொகை மற்றும் பிணை வைப்புத் தொகை ஆக மொத்தம் ரூ. 18,86,000/-ஐ உரிய அரசுக்கணக்கில் உடன் செலுத்தியுள்ளார்.

மேலும், பார்வை 6-ல் கண்ட இவ்வலுவலக குறிப்பாணையின் மூலம் மீதமுள்ள 90 சதவீத ஏலத் தொகையான ரூ. 1,67,24,000/-ஐ பதினைந்து நாட்களுக்குள் அதாவது 05.04.2023-க்குள் செலுத்துமாறு கேட்டுக் கொள்ளப்பட்டது. அதன்படி வெற்றி பெற்ற ஏலதாரர் தான் கோரிய முழுத் தொகையையும் உரிய காலத்தில் கீழ்க்கண்டவாறு அரசுக் கணக்கில் செலுத்தியுள்ளார்.

வ. எண்.	செலுத்திய விவரம்	அரசுக் கணக்கில் செலுத்தப்பட்ட சலான் விவரம்	அரசுக் கணக்கில் செலுத்தப்பட்ட வரைவோலை விவரம்	மொத்தம் (ரூ.)
1.	10 சதவீதத் தொகை		ரூ. 2,00,000/- Indian, Namakkal, DD No: 111247 Dt: 20.03.2023	2,00,000
			ரூ. 2,00,000/- Indian, Namakkal, DD No: 111248 Dt: 20.03.2023	2,00,000
			ரூ. 2,00,000/- Indian, Namakkal, DD No: 111249 Dt: 20.03.2023	2,00,000
			ரூ. 1,50,000/- SBI, Namakkal.	1,50,000

		ரூ.25,000/- SBI, Namakkal DD No: 709500 Dt: 16.03.2023	25,000
		ரூ.11,11,000/- SBI, Namakkal, Challan No: 20230321006538 Dt:21.03.2023	11,000
மொத்தம்			18,86,000
2.	90 சதவீதத்தொகை	ரூ. 60,00,000/- SBI, Namakkal, Challan No:20230327004144 நாள்: 27.03.2023	60,00,000
		ரூ. 50,00,000/- SBI, Namakkal, Challan No:20230327004207 நாள்: 27.03.2023	50,00,000
		ரூ. 57,24,000/- SBI, Namakkal, Challan No:20230327010393 நாள்: 27.03.2023	57,24,000
		மொத்தம்	
ஆக மொத்தம் (18,86,000 + 1,67,24,000)			1,86,10,000



எனவே, சேந்தமங்கலம் வட்டம், கொண்டமநாயக்கன்பட்டி கிராமம், அரசுப் புறம்போக்கு புல எண்:1(பகுதி) (Bit-4)-ல் 2.00.0 ஹெக்டேர் பரப்பிற்கான ஏலத்தில், அதிகபட்ச ஏலத் தொகையை கோரியதற்காக திரு.S.சுபாஷ், த/பெ.N.சுப்ரமணியன் என்பவருக்கு 1959 ஆம் வருடத்திய தமிழ்நாடு சிறுகனிமச் சலுகை விதிகள் விதி எண் 8-ன்கீழ் மேற்குறிப்பிட்ட பரப்பில் சாதாரணக்கற்கள் வெட்டியெடுத்து குவாரிப்பணி செய்ய நடைமுறையில் உள்ள அனைத்து விதிகள் மற்றும் கீழ்க்கண்ட நிபந்தனைகளுக்குட்பட்டு ஐந்து வருடங்களுக்கு குத்தகை அனுமதி வழங்குவதற்கான (Precise Area) பரப்பாகக் கருதலாம்.

பார்வை 1-ல் கண்ட அரசாணையின்படி 1959 ஆம் வருடத்திய தமிழ்நாடு சிறு கனிமச் சலுகை விதிகளில் திருத்தம் செய்யப்பட்டு விதி எண் 41 மற்றும் விதி எண் 42 நாள்: 06.04.2015 முதல் நடைமுறைப்படுத்தப்பட்டுள்ளது. எனவே, மேற்கண்ட விதிகளின்படி வெற்றிப் பெற்ற ஏலதாரர் உடனடியாக கீழ்க்கண்ட ஆவணங்களை சமர்ப்பிக்க கேட்டுக் கொள்ளலாம்.

1) பார்வை 1-ல் கண்ட அரசாணையின்படியும் மற்றும் நாமக்கல் மாவட்ட சிறப்பு அரசிதழ் வெளியீட்டின்படி மாவட்ட ஆட்சித்தலைவர் மூலம் குத்தகை வழங்க கருதப்பட்ட பரப்பிற்கு அங்கீகரிக்கப்பட்ட கரங்கத்திட்ட அறிக்கை சமர்ப்பிக்க அறிவுறுத்திய கடிதம் குத்தகைதாரரால் பெறப்பட்ட நாளிலிருந்து 90 நாட்களுக்குள் பதிவு பெற்ற தகுதி வாய்ந்த நபரால் (RQP) தயாரிக்கப்பட்ட கரங்க திட்ட வரைபடம் மூன்று பிரதிகள் மாவட்ட அளவில் உள்ள உதவி இயக்குநர், மாவட்டம் மற்றும் சாங்கக்குறை அலுவலகத்தில் சமர்ப்பிக்கப்பட்டேண்டும்.

2) குத்தகைதாரர் மூலம் பெறப்பட்ட அங்கீகரிக்கப்பட்ட சுரங்கத்திட்ட அறிக்கையில் உதவி இயக்குநர் புவியியல் மற்றும் சுரங்கத்துறை பார்வை 1-ல் தெரிவித்துள்ளபடி ஆய்வு செய்து ஒப்புதல் அளித்து குத்தகைதாரருக்கு வழங்கவேண்டும்.

3) குத்தகைதாரர் அங்கீகரிக்கப்பட்ட சுரங்கத்திட்ட அறிக்கை பெறப்பட்டவுடன் அத்தடன் மேலும் பார்வை 1-ல் தெரிவித்தபடி மாநில அளவிலான சுற்றுப்புற சூழல் செயல்விழைவு மதிப்பீடு ஆணையத்திலிருந்து சான்றிதழும் மற்றும் தமிழ்நாடு மாசு கட்டுப்பாட்டு வாரியத்திலிருந்து இசைவும் பெற கீழ்க்கண்ட ஆவணங்களை இணைத்து மாநில அளவிலான சுற்றுப்புறச் சூழல் செயல் விழைவு மதிப்பீடு ஆணையம், (State Level Environment Impact Assessment Authority)- சென்னை-600 009 மற்றும் தமிழ்நாடு மாசு கட்டுப்பாட்டு வாரியம் அலுவலகத்திற்கு விண்ணப்பித்து அதன் அறிக்கை 90 நாட்களுக்குள் பெற்று சமர்ப்பிக்க வேண்டும்.

அ) படிவம்-I (Environment Impact Assessment Authority Notification 2006)

ஆ) An Environment impact Assessment Report

இ) An Approved Mining Plan, by the Competent Authority

4) மாநில அளவிலான சுற்றுப்புறச் சூழல் செயல் விழைவு மதிப்பீடு ஆணையத்தின் தடையில்லாச் சான்று, அங்கீகரிக்கப்பட்ட சுரங்கத்திட்டம் மற்றும் தமிழ்நாடு மாசு கட்டுப்பாட்டு வாரியத்தின் இசைவு பெற்ற பின்னர் அதனடிப்படையில் 1959 ஆம் வருடத்திய தமிழ்நாடு சிறுகனிமச் சலுகை விதி எண். 8(1)-ன்படி மாவட்ட ஆட்சித்தலைவர் அவர்களால் வெற்றி பெற்ற ஏலதாரருக்கு குத்தகை உரிமம் வழங்க இறுதி ஆணை பிறப்பிக்க முடிவு எடுக்கப்படும்.

நிபந்தனைகள்

1. குத்தகை உரிமம் வழங்கப்பட்ட பகுதியில் முப்பரிமாண அளவுகள் வெளிக்கொணரும் (Total Station Survey) முறையில் அரசு அங்கீகாரம் பெற்ற RQP மூலம் அளவீடு செய்து சுரங்கத்திட்ட வரைபடம் தயார் செய்து சமர்ப்பிக்க வேண்டும்.
2. 1959 ஆம் வருடத்திய தமிழ்நாடு சிறுகனிமச் சலுகை விதிகள் விதி எண் 8, 36(1), 41 மற்றும் 42-ன்படி குறிப்பிடப்பட்டுள்ள அனைத்து விதிகளும் கடைப்பிடிக்கப்பட வேண்டும்.
3. குவாரிப் பணி செய்யும் பகுதியினை சுற்றிலும் உள்ள பட்டா மற்றும் அரசுப் புறம்போக்கு நிலங்களுக்கு முறையே 7.5 மீட்டர் மற்றும் 10 மீட்டர் பாதுகாப்பு இடைவெளி கடைப்பிடிக்கப்பட வேண்டும்.
4. மாநில அளவிலான சுற்றுப்புறச் சூழல் செயல் விழைவு மதிப்பீடு ஆணையத்தின் வழிமுறைகள் படி சுரங்கத்திட்டம் சமர்ப்பிக்கப்பட வேண்டும்.
5. மாநில அளவிலான சுற்றுப்புறச் சூழல் ஆணையத்திடமிருந்து தடையில்லா சான்று பெற்று சமர்ப்பிக்கப்பட வேண்டும்.

சுனவே. ஏலம் முறையில் கீழ்க்கொடுக்கப்பட்ட நபர் வேண்டி விண்ணப்ப புலத்திற்கு

சுரங்கத்திட்ட அறிக்கையை ...

நாட்களுக்குள் தவறாது நாமக்கல் மாவட்ட புவியியல் மற்றும் சுரங்கத்துறை உதவி இயக்குநரின் ஒப்புதலுக்கு சமர்ப்பிக்க வேண்டும் எனவும், அங்கீகரிக்கப்பட்ட சுரங்கத் திட்ட அறிக்கை கிடைக்கப்பெற்ற பின்னர் மாநில அளவிலான சுற்றுப்புறச் சூழல் தாக்க மதிப்பீட்டு ஆணையத்திற்கும் மற்றும் தமிழ்நாடு மாகாண கட்டுப்பாட்டு வாரியத்திற்கும் விண்ணப்பித்து தடையில்லாச் சான்று மற்றும் இசைவு ஆகியவற்றை பெற்று சமர்ப்பிக்க வெற்றி பெற்ற ஏலதாரரை அறிவுறுத்தலாம். மேலும், மாநில அளவிலான சுற்றுச் சூழல் தாக்க மதிப்பீட்டு ஆணையத்தின் தடையில்லாச் சான்று மற்றும் தமிழ்நாடு மாகாண கட்டுப்பாட்டு வாரியத்தின் இசைவு ஆகியவற்றை பெற்று சமர்ப்பித்தவுடன் குத்தகை உரிமம் வழங்கி ஆணையிடப்படும் என தெரிவிக்கலாம். தவறும் பட்சத்தில் 1959 ஆம் வருடத்திய தமிழ்நாடு சிறுகனிமச் சலுகை விதிகள் 8(1), 41 மற்றும் 42-ன்படி தெரிவிக்கப்பட்டுள்ள உரிய விதிகளின்படியும் இறுதி முடிவு எடுக்கப்படும் என்ற விவரம் தெரிவிக்கப்படுகிறது.



ஓம்/-ஸ்ரீயா பி.சிங், (18.04.2023),
மாவட்ட ஆட்சித்தலைவர்,
நாமக்கல்.

// உண்மை நகல் // உத்தரவுப்படி //

Dr. சி. சண்முகம்
மாவட்ட ஆட்சியருக்காக,
நாமக்கல்.

நகல்:-

1. தலைவர்,
மாநில அளவிலான சுற்றுப்புறச் சூழல் செயல்விழைவு ஆணையம்,
சைதாப்பேட்டை, சென்னை - 600 009
2. இயக்குநர், புவியியல் மற்றும் சுரங்கத்துறை, கிண்டி, சென்னை - 32.

இணைப்பு 1D



நாமக்கல் மாவட்ட ஆட்சித்தலைவர் அவர்களின் குறிப்பாணை

ந.க.எண். 402 / கனிமம் / 2018

நாள்: 09.04.2018

பொருள்: கனிமங்களும் குவாரிகளும் - அரசு புறம்போக்கு கற்குவாரிகள் - டெண்டர் மற்றும் பொது ஏலம் மூலம் குத்தகைக்கு விடுதல் - அரசிதழில் அறிவிப்பு வெளியிடு — அரசிதழ் வரிசை எண். 10, சேந்தமங்கலம் வட்டம் - கொண்டமநாயக்கன்பட்டி கிராமம் - புல எண். 1 (Part) (Bit-1B) (Southern Side)- ன் விஸ். 2.45.0 ஹெக்டேர் (கரடு) - திரு.S.கௌசிக்பிரபு, த/பெ. சுப்பராயன் என்பவருக்கு குத்தகை ஏலம் உறுதி செய்யப்பட்டது — குத்தகை வழங்கும் அரிதியிட்ட பரப்பு தெரிவித்தல் (Precise Area Communication) - தொடர்பாக.

- பார்வை:
1. வருவாய் கோட்டாட்சியர், நாமக்கல் அவர்களின் கடிதம் ந.க.எண். 2580 / 2011 / (எம்-1) நாள்: 25.08.2011.
 2. நாமக்கல் மாவட்ட அரசிதழ் சிறப்பு வெளியிடு எண்:5, நாள்: 24.02.2018.
 3. தினமணி நாளிதழ் விளம்பரம் நாள்: 09.03.2017.
 4. திரு.S.கௌசிக்பிரபு, த/பெ. சுப்பராயன், 429/3, மெயின் ரோடு, சேந்தமங்கலம், சேந்தமங்கலம் வட்டம், நாமக்கல் மாவட்டம் என்பவரின் விண்ணப்பம் நாள்: 16.03.2018.
 5. இந்திய அரசின் வனம் மற்றும் சுற்றுச்சூழல் அமைச்சக அலுவலக அறிவிக்கை எண். L- 11011/47/2011/IA.II(M) நாள்:18.05.2012
 6. தலைவர், மாநில அளவிலான சுற்றுச்சூழல் செயல் மதிப்பீட்டு அதிகார அமைப்பு (SEIAA) தமிழ்நாடு, சென்னை-18 நே.மு.கடிதம் எண். SEIAA - TN/Minor Minerals / 2012 dated: 17.09.2012.
 7. ஆணையர், புவியியல் மற்றும் சுரங்கத்துறை, சென்னை-32 கடிதம் ந.க.எண். Rc.No.3868/LC/2012 dated: 19.11.2012 & 07.11.2014.
 8. நாமக்கல் மாவட்ட ஆட்சியரின் செயல்முறை ஆணை ந.க.எண். 259 / கனிமம் / 2016 நாள்: 15.02.2017. (DEIAA).
 9. சம்மந்தப்பட்ட இதர ஆவணங்கள்.

நாமக்கல் மாவட்டத்தில், நாமக்கல், சேந்தமங்கலம், பரமத்தி-வேலூர், திருச்செங்கோடு மற்றும் குமாரபாளையம் வட்டங்களிலுள்ள அரசு புறம்போக்கு நிலங்களில் அமைந்துள்ள ஏற்கனவே குத்தகை காலம் முடிவடைந்த முடிவடைந்த மற்றும் புதியதாக கண்டறியப்பட்ட 21 கற்குவாரிகளை டெண்டர் மற்றும் ஏலம் மூலம் தனிநபர்களுக்கு குத்தகைக்கு விட சம்மந்தப்பட்ட வருவாய் கோட்டாட்சியரிடமிருந்து பார்வை 1-ல் காணும் பரிந்துரை அறிக்கை பெறப்பட்டு பார்வை 2-ல் மற்றும் 3-ல்



காணும் நாமக்கல் மாவட்ட அரசிதழ் சிறப்பு வெளியீடு மற்றும் தினமணி நாளிதழ் ஆகியவற்றில் செய்யப்பட்ட விளம்பரங்களை தொடர்ந்து அரசிதழ் வரிசை எண்:10-ல் காணும் சேந்தமங்கலம் வட்டம், கொண்டமநாயக்கன்பட்டி கிராமம், புல எண்: 1(Part) (Bit-1B) (Southern side)-ன் விஸ், 2.45.0 ஹெக்டேர் பரப்பில் அமைந்துள்ள கற்குவாரிக்கு 16.03.2018 அன்று நடைபெற்ற டெண்டர் மற்றும் பொது ஏலத்தில் கலந்து கொள்ள திரு.S.கௌசிக்பிரபு என்பவர் பார்வை 4-ன் வாயிலாக விண்ணப்பம் செய்து ஏலத்தில் கலந்து கொண்டு மேற்படி கற்குவாரிக்கு அரசால் நிர்ணயிக்கப்பட்ட குத்தகைத்தொகையை விட அதிக பட்ச தொகையாக ரூ.71,00,000/-ஐ ஏலத்தில் குறிப்பிட்டதால் மேற்படி குவாரிக்கு வெற்றி பெற்ற ஏலதாரராக அறிவிக்கப்பட்டார்.

(2). வெற்றி பெற்ற ஏலதாரர் குறிப்பிட்ட காலக்கெடுவிற்குள் (23.03.2018) ஏற்கனவே செலுத்தியுள்ள 10% குத்தகைத் தொகை மற்றும் பிணை வைப்புத் தொகை ரூ. 8,25,000/- போக பாக்கி செலுத்த வேண்டிய ரூ.62,75,000/- ஐ அரசு கணக்கில் செலுத்தியுள்ளார்.

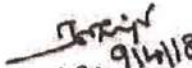
(3). இந்நேரில், வெற்றி பெற்ற ஏலதாரான திரு.S.கௌசிக்பிரபு என்பவருக்கு கற்குவாரி குத்தகை உரிமம் வழங்குதல் தொடர்பான இறுதி உத்திரவுகள் பிறப்பிக்க ஏதுவாக பார்வை 5 முதல் 8 வரை காணும் கடிதங்களின்படி நாமக்கல் மாவட்ட உதவி இயக்குநர், புவியியல் மற்றும் சுரங்கத்துறை, அவர்களால் ஏற்பளிக்கப்பட்ட சுரங்கத்திட்டத்தினை மூன்று மாத காலத்திற்குள்ளும் மற்றும் அதனைத் தொடர்ந்து தலைவர், மாவட்ட அளவிலான சுற்றுச்சூழல் செயல் விளைவு மதிப்பீடு (District level Environment impact Assessment Authority / DEIAA), அதிகார அமைப்பின் அனுமதி சான்றிணையும் பெற்று சமர்ப்பிக்குமாறு கேட்டுக் கொள்ளப்படுகிறது.

ஓம்/-மு.ஆசியா மரியம்,(09.04.2018),
மாவட்ட ஆட்சித்தலைவர்,
நாமக்கல்.

பெறுநர்:
திரு.S.கௌசிக்பிரபு, த/பெ. சுப்பராயன்,
429/3, மெயின்ரோடு, சேந்தமங்கலம்,
சேந்தமங்கலம் வட்டம், நாமக்கல் மாவட்டம்.


J.DHANASEKAR, M.Sc., (Geo)
RQP/MAS/225/2011/A

// உண்மை நகல் // உத்தரவுப்படி //


9/4/18
மாவட்ட ஆட்சித்தலைவருக்காக,
நாமக்கல்.


9/4/18

இணைப்பு 2A

From
S: Poornavel, M.Sc.,
Assistant Director,
Geology and Mining,
Namakkal.

To,
Thiru.N. Karthik Namakkal Kittu,
Prop: M/s. Karthik Blue Metals,
No. 2/2, Kondamanaickenpatti
Village, Sendamangalam Taluk,
Namakkal District.

Roc.No. 344 / Mines / 2023 Dt: 03.07.2023.

Sub: Mines and Minerals – Minor Minerals – Rough Stone quarry lease under Tender Cum Auction – Namakkal District - Sendamangalam Taluk - Kondamanaickenpatti Village - in S.F.No. 1(P) (Bit-1A) over an extent of 2.36.0 Hect – Government Poramboke land – Quarry lease application preferred by Thiru.N.Karthik Namakkal Kittu, Prop: M/s. Karthik Blue Metals for quarrying Rough stone – Precise area communicated - Draft Mining Plan submitted - Approved – Regarding.

- Ref: 1. Namakkal District Extra-ordinary Gazette No.3 dated: 08.03.2023.
2. This office Precise area communication letter Rc.No. 344 / Mines / 2023 Dated: 24.04.2023.
3. Thiru.N. Karthik Namakkal Kittu, Prop: M/s. Karthik Blue Metals, Namakkal Letter Dated: 09.06.2023 (Enclosed with 3 copies of Mining Plan).

* * * * *

In response to the District Extra-ordinary Gazette in the ref.(1)st cited Thiru.N. Karthik Namakkal Kittu, Prop: M/s. Karthik Blue Metals has participated in the Tender Cum Auction and announced as a successful bidder for the bid amount of Rs.92,00,000/- for Rough stone quarry in S.F.No. 1(Part) (Bit-1A) over an extent of 2.36.0 Hect Government Poramboke land in Kondamanaickenpatti Village, Sendamangalam Taluk, Namakkal District for a period of 5 years under rule 8(1) & 41, 42 of Tamil Nadu Minor Mineral Concession Rules, 2019.

2) In the reference letter second cited, “Precise Area” was communicated to the applicant based on the recommendations of the Revenue Divisional Officer, Namakkal and Geological field observation under rule 41 of Tamil Nadu Minor Mineral Concession Rules, 1959 with

the direction to submit approved Mining plan and Environmental Clearance for the said area.

3) In the reference third cited, the successful bidder / applicant has submitted three copies of draft mining plan prepared by the qualified person for approval. The draft mining plan has been examined and verified with reference to the provisions laid down in the Rule 36 and 41 of Tamil Nadu Minor Mineral concession Rules and the guidelines issued by the Commissioner of Geology and Mining vide letter Rc.No.3868 / LC / 2012 dt: 19.11.2012 & 07.11.2014.

4) Scrutiny remarks on the draft Mining Plan are furnished below.


- a. The Rough Stone quarry has been planned to be operated for a period of five years.
- b. The Geological reserves in the subject area is assessed as 604960 cubic meter of Rough Stone.
- c. The Mineable reserve is estimated as 174665 cubic meter of Rough Stone upto a depth of 50m (40m above ground level & 10m below ground level) only.
- d. It has been proposed to quarry 174665 cbm of rough stone at the rate of 100% recovery upto a depth of 50m (40m above ground level & 10m below ground level) for the period of five years.
- e. Machineries like tractor mounted compressor attached with jack hammers, excavators with rock breaker attachment are proposed for quarrying operation.
- f. Water table level in the area applied is in between 62m and 59m during a year.
- g. As per the Rule 111 of Metalliferous Mining Regulations 1961, the boundary barrier zone of 7.5 meters is ear-marked as neutral zone.
- h. The draft Mining plan is submitted within the prescribed time limit of 90 days from the date of receipt of the precise area communication and stipulations made in the rule 36 of the TNMMCR, 1959 are adhered.

- i. The plates including Satellite image (1:10,000), Toposketch of quarry lease applied area for 10Km Radius (1:1,00,000), Quarry lease & Surface plan (1:1,000), Conceptual plan and sections (1:1,000) & Sections Hor-(1:1,000) Ver-(1:500) Topography, Geological & Year wise development & Production plan & Sections (1:1,000) & Sections Hor-(1:1,000) Ver-(1:500) and Environmental plan (1:10,000) were verified with reference to the field evidences.

In view of the above, as per the powers laid down in rule 41 of the Tamil Nadu Minor Mineral Concession Rules, 1959 the draft mining plan submitted by the applicant Thiru.N. Karthik Namakkal Kittu, Prop: M/s. Karthik Blue Metals, Kondamanaickenpatti Village, Sendamangalam Taluk, Namakkal District in respect of proposed Rough Stone quarry (Minor Mineral) over an extent of 2.36.0 Hectares of Government Poramboke Land in S.F.No. 1(Part) (Bit-1A), Kondamanaickenpatti Village, Senthamangalam Taluk, Namakkal District is hereby approved subject to the following conditions and stipulations made in the Governing Act and Rules.

- i. The Mining plan is approved without prejudice to any other Law applicable to the quarry lease from time to time.
- ii. The approval of the Mining plan does not in any way imply the approval of the Government in terms of any other provisions of the Tamil Nadu Minor Mineral Concession Rules, 1959.
- iii. The Mining plan is approved without prejudice to any of the orders or directions from any legal forums.
- iv. Quarrying shall be carried out scrupulously as per the Approved Mining Plan.

Encl: 2 copies of Approved Mining Plan.


Assistant Director,
Geology and Mining,
Namakkal.



இணைப்பு 2B

From
S. Poornavel, M.Sc.,
Assistant Director,
Geology and Mining,
Namakkal.

To,
Thiru. S. Kaushik Prabhu,
S/o. Subbarayan,
Authorized Signatory:
Tvl. S.R.Stone Crushers,
No. 351/72, Shanmuga Salai,
Alaganatham Main Road,
Muthukapatti, Senthamangalam
Taluk, Namakkal District.

Roc.No. 343 / Mines / 2023 Dt: 03.07.2023.

Sub: Mines and Minerals – Minor Minerals – Rough Stone quarry lease under Tender Cum Auction – Namakkal District – Senthamangalam Taluk – Kondamanaickenpatti Village – in S.F.No. 1(P) (Bit-2) over an extent of 2.00.0 Hect – Government Poramboke land – Quarry lease application preferred by Thiru. S. Kaushik Prabhu for quarrying Rough stone – precise area communicated – Draft Mining Plan submitted – Approved – Regarding.

- Ref:
1. Namakkal District Extra-ordinary Gazette No.3 dated: 08.03.2023.
 2. This office Precise area communication letter Rc.No. 343 / Mines / 2023 Dated: 18.04.2023.
 3. Thiru. S. Kaushik Prabhu, S/o. Subbarayan, Authorized Signatory: Tvl. S.R.Stone Crushers, Namakkal District Letter Dated: 09.06.2023 (Enclosed with 3 copies of Mining Plan).

* * * * *

In response to the District Extra-ordinary Gazette in the ref.(1)st cited Thiru. S. Kaushik Prabhu, S/o. Subbarayan, Authorized Signatory: Tvl. S.R.Stone Crushers has participated in the Tender Cum Auction and announced as a successful bidder for the bid amount of Rs. 85,50,000/- for Rough stone quarry in S.F.No. 1(Part) (Bit-2) over an extent of 2.00.0 Hectares of Government Poramboke land in Kondamanaickenpatti Village, Senthamangalam Taluk, Namakkal District for a period of 5 years under rule 8(1) & 41, 42 of Tamil Nadu Minor Mineral Concession Rules, 2019.

2) In the reference letter 2nd cited, "Precise Area" was communicated to the applicant based on the recommendations of the Revenue Divisional Officer, Namakkal and Geological field observation



under rule 41 of Tamil Nadu Minor Mineral Concession Rules, 1959 with the direction to submit approved mining plan and Environmental Clearance for the said area.

3) In the reference 3rd cited, the applicant has submitted three copies of draft mining plan prepared by the qualified person for approval. The draft mining plan has been examined and verified with reference to the provisions laid down in the Rule 36 and 41 of Tamil Nadu Minor Mineral concession Rules and the guidelines issued by the Commissioner of Geology and Mining vide letter Rc.No.3868 / LC / 2012 dt: 19.11.2012 & 07.11.2014.

4) Scrutiny remarks on the draft Mining Plan are furnished below.

- a. The Rough Stone quarry has been planned to be operated for a period of five years.
- b. The Geological reserve in the subject area is assessed as 7,25,510 cubic meter of Rough Stone.
- c. The Mineable reserve is estimated as 2,10,995 cubic meter of Rough Stone upto a depth of 50m (20m above ground level & 30m below ground level) only.
- d. It has been proposed to quarry 2,10,995 cbm of rough stone at the rate of 100% recovery up to a depth of 50m (20m above ground level & 30m below ground level) for a period of five years.
- e. Machineries like tractor mounted compressor attached with jack hammers, excavators with rock breaker attachment are proposed for quarrying operation.
- f. Water table level in the area applied is in between 62m and 59m during a year.
- g. As per the Rule 111 of Metaliferrous Mining Regulations 1961, the boundary barrier zone of 7.5 meters is ear-marked as neutral zone.
- h. The draft Mining plan is submitted within the prescribed time limit of 90 days from the date of receipt of the precise area communication and stipulations made in the rule 36 of the TNMMCR, 1959 are adhered.




- i. The plates including Satellite image (1:10,000), Toposketch of quarry lease applied area for 10Km Radius (1:1,00,000), Quarry lease & Surface plan (1:1,000), Conceptual plan and sections (1:1,000) & Sections Hor-(1:1,000) Ver-(1:500) Topography, Geological & Year wise development & Production plan & Sections (1: 1,000) & Sections Hor-(1:1,000) Ver-(1:500) and Environmental plan (1:10,000) were verified with reference to the field evidences.

In view of the above, as per the powers laid down in rule 41 of the Tamil Nadu Minor Mineral Concession Rules, 1959 the draft mining plan submitted by the successful bidder / applicant Thiru. S. Kaushik Prabhu, S/o. Subbarayan, Muthukapatti, Senthamangalam Taluk, Namakkal District in the respect of proposed Rough Stone quarry (Minor Mineral) over an extent of 2.00.0 Hectares of Government Poramboke Land in S.F.No. 1(Part) (Bit-2), Kondamanaickenpatti Village, Senthamangalam Taluk, Namakkal District is hereby approved subject to the following conditions and stipulations made in the Governing Act and Rules.

- i. The Mining plan is approved without prejudice to any other Law applicable to the quarry lease from time to time.
- ii. The approval of the Mining plan does not in any way imply the approval of the Government in terms of any other provisions of the Tamil Nadu Minor Mineral Concession Rules, 1959.
- iii. The Mining plan is approved without prejudice to any of the orders or directions from any legal forums.
- iv. Quarrying shall be carried out scrupulously as per the Approved Mining Plan.

Encl: 2 copies of Approved Mining Plan.




Assistant Director,
Geology and Mining,
Namakkal.


RG
03/7/23

இணைப்பு 2C

From
S. Poornavel, M.Sc.,
Assistant Director,
Geology and Mining,
Namakkal.

To,
Thiru.S. Subash,
S/o. N.Subramanian,
No.2/53, Vettampadi Post,
Namakkal Taluk,
Namakkal District.

Roc.No. 342 / Mines / 2023 Dt : 03.07.2023.

Sub: Mines and Minerals – Minor Minerals – Rough Stone quarry lease under Tender Cum Auction – Namakkal District - Sendamangalam Taluk - Kondamanaickenpatti Village - in S.F.No. 1(P) (Bit-4) over an extent of 2.00.0 Hect - Government Poramboke land – Quarry lease application preferred by Thiru.S.Subash for quarrying Rough stone – precise area communicated - Draft Mining Plan submitted - Approved – Regarding.

- Ref:
1. Namakkal District Extra-ordinary Gazette No.3 dated: 08.03.2023.
 2. This office Precise area communication letter Rc.No. 342 / Mines / 2023 Dated: 18.04.2023.
 3. Thiru.S.Subash, Namakkal Letter Dated.09.06.2023 (Enclosed with 3 copies of Mining Plan).

* * * * *

In response to the District Extra-ordinary Gazette in the ref.(1)st cited Thiru.S.Subash has participated in the Tender Cum Auction and announced as a successful bidder for the bid amount of Rs. 1,86,10,000/- for Rough stone quarry in S.F.No. 1(Part) (Bit-4) over an extent of 2.00.0 Hectares of Government Poramboke land in Kondamanaickenpatti Village, Sendamangalam Taluk, Namakkal District for a period of 5 years under rule 8(1) & 41, 42 of Tamil Nadu Minor Mineral Concession Rules, 2019.

2) In the reference letter second cited, “Precise Area” was communicated to the applicant based on the recommendations of the Revenue Divisional Officer, Namakkal and Geological field observation under rule 41 of Tamil Nadu Minor Mineral Concession Rules, 1959 with the direction to submit approved mining plan and Environmental Clearance for the said area.

3) In the reference third cited, the applicant has submitted three copies of draft mining plan prepared by the qualified person for approval. The draft mining plan has been examined and verified with reference to the provisions laid down in the Rule 36 and 41 of Tamil Nadu Minor Mineral concession Rules and the guidelines issued by the Commissioner of Geology and Mining vide letter Rc.No.3868 / LC / 2012 dt: 19.11.2012 & 07.11.2014.

4) Scrutiny remarks on the draft Mining Plan are furnished below.

- a. The Rough Stone quarry has been planned to be operated for a period of five years.
- b. The Geological reserve in the subject area is assessed as 6,38,750 cubic meter of Rough Stone.
- c. The Mineable reserve is estimated as 1,50,610 cubic meter of Rough Stone upto a depth of 60m (40m above ground level & 20m below ground level) only.
- d. It has been proposed to quarry 1,50,610 cbm of rough stone at the rate of 100% recovery upto a depth of 60m ((40m above ground level & 20m below ground level) for the period of five years.
- e. Machineries like tractor mounted compressor attached with jack hammers, excavators with rock breaker attachment are proposed for quarrying operation.
- f. Water table level in the area applied is in between 62m and 59m during a year.
- g. As per the Rule 111 of Metalliferous Mining Regulations 1961, the boundary barrier zone of 7.5 meters is ear-marked as neutral zone.
- h. The draft Mining plan is submitted within the prescribed time limit of 90 days from the date of receipt of the precise area communication and stipulations made in the rule 36 of the TNMMCR, 1959 are adhered.
- i. The plates including Satellite image (1:10,000), Toposketch of quarry lease applied area for 10Km Radius (1:1,00,000), Quarry lease & Surface plan (1:1,000), Conceptual plan and sections

- j. (1:1,000) & Sections Hor-(1:1,000) Ver-(1:500) Topography, Geological & Year wise development & Production plan & Sections (1: 1,000) & Sections Hor-(1:1,000) Ver-(1:500) and Environmental plan (1:10,000) were verified with reference to the field evidences.

In view of the above, as per the powers laid down in rule 41 of the Tamil Nadu Minor Mineral Concession Rules, 1959 the draft mining plan submitted by the successful bidder / applicant Thiru.S.Subash, S.F.No. 1(Part) (Bit-4), Kondamanaickenpatti Village, Sendamangalam Taluk, Namakkal District in the respect of proposed Rough Stone quarry (Minor Mineral) over an extent of 2.00.0 Hectares of Government Poramboke Land in S.F.No. 1(Part) (Bit-4), Kondamanaickenpatti Village, Senthamangalam Taluk, Namakkal District is hereby approved subject to the following conditions and stipulations made in the governing Act and Rules.

- i. The Mining plan is approved without prejudice to any other Law applicable to the quarry lease from time to time.
- ii. The approval of the Mining plan does not in any way imply the approval of the Government in terms of any other provisions of the Tamil Nadu Minor Mineral Concession Rules, 1959.
- iii. The Mining plan is approved without prejudice to any of the orders or directions from any legal forums.
- iv. Quarrying shall be carried out scrupulously as per the Approved Mining Plan.

Encl: 2 copies of Approved Mining Plan.

Dr. H. S. Subash 21/7/23
Assistant Director,
Geology and Mining,
Namakkal.

R.G.
03/7/23

இணைப்பு 2D

From
R.Jayanthi, M.Sc.,P.G.D.G.,
Assistant Director,
Geology and Mining,
Namakkal.

To,
Thiru.S.Gowshik Prabhu,
S/o. Subbarayan,
No.429/3, Main Road,
Senthamangalam,
Senthamangalam Taluk,
Namakkal District.

Roc.No. 402 / Mines / 2018 Dt. .07.2018.

Sir.

Sub: Quarries and Minerals – Minor Mineral – Rough Stone quarry lease under Tender Cum Auction – **Thiru.S.Gowshik Prabhu in S.F.No. 1(Part) (Bit-1B) (Southernside) over an extent of 2.45.0 Hect – Government Karadu Poramboke land – in Kondamanaickenpatti Village – Senthamangalam Taluk, Namakkal District** – precise area communicated - Mining Plan submitted for approval - Mining Plan scrutinized - approved for getting Environment Clearance - Reg.

- Ref:
1. Namakkal District Extra-ordinary Gazette No.5 dated: 24.02.2018.
 2. District Collector, Namakkal, letter even No. Dt. 09.04.2018 (Addressed to the applicant Thiru.S.Gowshik Prabhu).
 3. Thiru.S.Gowshik Prabhu, Namakkal Letter Dt. 02.07.2018. (Enclosed with 3 copies of Mining Plan).

In response to the District Extra-ordinary Gazette cited in ref.(1)st, Thiru.S.Gowshik Prabhu has participated in the Tender Cum Auction and announced as a successful bidder for the bid amount of Rs.15,25,000/- for Rough stone quarry in **S.F.No. 1(Part) (Bit-1B) (Southernside) over an extent of 2.45.0 Hect Government Karadu Poramboke land in Kondamanaickenpatti Village, Senthamangalam Taluk, Namakkal District** for a period of 5 years.

In this connection, in the ref.2nd cited above, the District Collector, Namakkal has issued the precise area communication letter to the applicant Thiru.S.Gowshik Prabhu as per the guidelines



contain in the Commissioner of Geology and Mining letter Rc.No. 3868 / LC / 2012 dated: 07.11.2014 and directed to prepare the Mining plan for the area applied for Rough Stone quarry lease in S.F.No. 1(Part) (Bit-1B) (Southernside) over an extent of 2.45.0 Hect Government Karadu Poramboke land in Kondamanaickenpatti Village, Senthamangalam Taluk, Namakkal District for a period of 5 years and submitted the same for approval from the Assistant Director of Geology and Mining, Namakkal.

Accordingly, in the ref.3rd cited above, the applicant has submitted the mining plan for getting approval from the Assistant Director of Geology and Mining, Namakkal. The said Mining Plan prepared for a period of 5 years was scrutinized and approved subject to the following conditions.

1. That the mining plan is approved without prejudice to any other Law applicable to the quarry lease from time to time whether such Laws are made by the Central Government, State Government or any other authority.
2. That this approval of the mining plan does not in any way imply the approval of the Government in terms of any other provisions of the Mines and Minerals (Development and Regulation) Act 1957, or any other connected laws including Forest (Conservation) Act, 1980, Forest Conservation Rules, 1981, Environment Protection Act, 1980, Indian Explosives Act, 1884 (Central Act IV of 1884) and the rules made there under and the Tamil Nadu Minor Mineral Concession Rules, 1959.
3. That the mining plan is approved without prejudice to any other order or direction from any Court of Competent jurisdiction.

The approved mining plan may be produced before the DEIAA for getting Environment Clearance for the area applied for lease.

Encl. Approved mining plan - 2 Copies

o/c

508
21/7/18
Assistant Director,
Geology and Mining,
Namakkal.

8
21/7/18

S/SR

91

இணைப்பு 3A

From

S.Poornavel, M.Sc.,
Assistant Director,
Dept.of Geology and Mining,
Namakkal District.

To

Thiru.N.Karthik Namakkal Kittu,
Prop: Tvl. Karthik Blue Metals,
No.2/2, Kondamanaickenpatti Village,
Senthamangalam Taluk,
Namakkal District.

Roc.No. 344/ Mines / 2023 dated: 10.08.2023.**Sir,**

Sub: Mines and Minerals – Rough Stone quarry lease – under Tender Cum Auction Senthamangalam Taluk, Namakkal District – Kondamanaickenpatti Village – S.F.No. 1 (P) (Bit-1A) over an extent of 2.36.0hectares of Government Poramboke land – Thiru.N.Karthick Namakkal Kittu, Prop: Tvl. Karthik Blue Metals– Mining Plan approved – further details requested - Furnished - Reg.

- Ref: 1. Namakkal District Extra-ordinary Gazette No.3 dated: 08.03.2023.
2. District Collector, Namakkal, letter even No. Dt. 24.04.2023.
3. Thiru.N.Karthik Namakkal Kittu, Prop: Tvl. Karthik Blue Metals Letter Dt. 09.08.2023.

* * * * *

In the reference 2nd cited above, the applicant Thiru.N.Karthik Namakkal Kittu was directed to get clearance from SEIAA, Namakkal for grant of lease for quarrying of Rough Stone quarry lease over an extent of 2.36.0hectares of Government land in the S.F.No.1 (P) (Bit-1A) of Kondamanaickenpatti Village, Senthamangalam Taluk, Namakkal District.

In the reference 3rd cited, Thiru.N.Karthik Namakkal Kittu, Prop: Tvl. Karthik Blue Metals, Namakkal has requested to furnish the details of all mines / quarry located within 500meters radius from the lease area for obtaining Environmental Clearance from SEIAA.

In this regard, it is informed that at present the following existing / abandoned quarries are located within 500 mts radial distance from the periphery of the applied area.

Expired Quarry

Sl. No.	Name and address	G.O.No and Date	Village & Taluk	S.F.No.	Extent (in Hects)	Period of lease
1.	P.Subbarayan S/o.PeriyannaGounder 429 Main road, Senthamangalam Taluk Namakkal District.	RC.No.70/ mines/ 2012 dated 20.01.2018	Kondamanaicken patti, Senta mangalam	1(P) Bit-5	1.50.0	5 Years 20.01.2018 to 19.01.2023


2.	R.Meenakshi, President Kurinji Mahalir SuyauthaviKulu, Kondamanaicken patti Post Senthamanagalam Taluk Namakkal	RC.No.451/ mines/2015 dated 04.03.2016	Kondama naickenpatti, Santha mangalam	1(P) Bit-6	1.13.5	5 Years 04.03.2016 to 03.03.2021
----	---	---	--	------------	--------	---

Existing Quarry

Sl.No.	Name and address	G.O.No and Date	Village & Taluk	S.F.No.	Extent (in Hects)	Period of lease
1.	Thiru.P.Palanisamy, S/o Perumal, 7/124A Sakthi Nagar Colony, Vadukapatti, Kondamanaickenpatti (P.O) Senthamangalam Taluk, Namakkal Dist - 637405.	RC.No.330/ mines/2015 dated 13.02.2019	Kondama naickenpatti, Santha mangalam	1 Bit-7	1.29.5	5 Years 13.02.2019 to 12.02.2024
2.	S.KowsikPrabhu S/o Subbarayan 429/3 Main road Senthamangalam Namakkal	RC.No.402/ mines/2018 dated 31.08.2021	Kondama naickenpatti, Santha mangalam	1(P) Bit-1B	2.45.0	5 Years 31.08.2021 to 30.08.2026
3.	V.Sribalan S/O Varadharajan 3/444 Main road Senthamangalam Namakkal	RC.No.402/ mines/2018 dated 31.08.2021	Kondama naickenpatti, Santha mangalam	1(P) Bit-8	0.50.0	5 Years 02.10.2018 to 01.10.2023

Proposed Quarry

Sl.No.	Name and address	Village & Taluk	S.F.No.	Extent (in Hects)	Remarks
1.	S.Subash S/O N.Subramanian No.2/53, Vettampadi Post, Namakkal Taluk and District	Kondamanaickenpatti, Senthamangalam	1 (P) Bit-4	2.00.0	Proposed
2.	S.Menaka W/O Sribalan 444 Main road Senthamangalam Taluk Namakkal	Kondamanaickenpatti, Senthamangalam	1 (P) Bit-3A	1.50.0	Proposed
3.	Thiru.N.Karthik Namakkal Kittu, Prop: Tvl. Karthik Blue Metals, No.2/2, Kondamanaickenpatti Village, Senthamangalam Taluk, Namakkal District.	Kondamanaickenpatti, Senthamangalam	1 (P) Bit-1A	2.36.0	Proposed
4.	S.KowsikPrabhu S/o. Subbarayan 429/3 Main road Senthamangalam Namakkal	Kondamanaickenpatti, Senthamangalam	1 (P) Bit-2	2.00.0	Proposed


 Assistant Director,
 Geology and Mining,
 Namakkal.


 R.G.
 10/8/23

இணைப்பு 3B

From
S.Poornavel, M.Sc.,
Assistant Director,
Dept.of Geology and Mining,
Namakkal District.

To
Thiru. S. Kaushik Prabhu,
S/o. Subbarayan,
Authorized Signatory:
Tvl. S.R.Stone Crushers,
No. 351/72, Shanmuga Salai,
Alaganatham Main Road,
Muthukapatti,
Senthamangalam Taluk,
Namakkal District.

Roc.No. 343/ Mines / 2023 dated: 16.08.2023.

Sir,

Sub: Mines and Minerals – Rough Stone quarry lease – under Tender Cum Auction Senthamangalam Taluk, Namakkal District – Kondamanaickenpatti Village – S.F.No. 1(P) (Bit-2) over an extent of 2.00.0hectares of Government Poramboke land – Thiru. S. Kaushik Prabhu – Mining Plan approved – further details requested - Furnished - Reg.

Ref: 1. Namakkal District Extra-ordinary Gazette No.3 dated: 08.03.2023.
2. The District Collector, Namakkal, letter even No. Dt. 18.04.2023.
3. Thiru. S. Kaushik Prabhu, Namakkal Letter Dt. 09.08.2023.

In the reference 2nd cited above, the applicant Thiru. S. Kaushik Prabhu was directed to get clearance from SEIAA, Chennai to grant of lease for quarrying of Rough Stone quarry lease over an extent of 2.00.00 hectares of Government Poramboke land in the S.F.No.1(P) (Bit-2) of Kondamanaickenpatti Village, Senthamangalam Taluk, Namakkal District.

In the reference 3rd cited, Thiru. S. Kaushik Prabhu, Namakkal has requested to furnish the details of all mines / quarry located within 500meters radius from the lease area for obtaining Environmental Clearance from SEIAA.

In this regard, it is informed that at present the following existing / abandoned quarries are located within 500 mts radial distance from the periphery of the applied area.



Expired Quarry

Sl. No.	Name and address	G.O.No and Date	Village & Taluk	S.F. No.	Extent (in Hects)	Period of lease
1.	P.Subbarayan, S/o.Periyanna Gounder 429 Main road, Senthamangalam Taluk Namakkal District	RC.No.70/ mines/2012 dated 20.01.2018	Kondamanaickenpatti, Senthamangalam	1(P) Bit-5	1.50.0	5 Years 20.01.2018 to 19.01.2023
2.	R.Meenakshi, President Kurinji Mahalir SuyauthaviKulu, Kondamanaicken patti Post Senthamanagalam Taluk Namakkal	RC.No.451/ Mines/2015 dated 04.03.2016	Kondamanaickenpatti, Senthamangalam	1(P) Bit-6	1.13.5	5 Years 04.03.2016 to 03.03.2021

Existing Quarry

Sl.No.	Name and address	G.O.No and Date	Village & Taluk	S.F.No.	Extent (in Hects)	Period of lease
1.	Thiru.P.Palanisamy, S/o.Perumal, 7/124A Sakthi Nagar Colony, Vadukapatti, Kondamanaickenpatti (P.O) Senthamangalam Taluk, Namakkal Dist - 637405.	RC.No.330/ Mines/2015 dated 13.02.2019	Kondamanaickenpatti, Senthamangalam	1 Bit-7	1.29.5	5 Years 13.02.2019 to 12.02.2024
2.	S.KowsikPrabhu S/o. Subbarayan 429/3 Main road Senthamangalam Namakkal	RC.No.402/ Mines/2018 dated 31.08.2021	Kondamanaickenpatti, Senthamangalam	1(P) Bit-1B	2.45.0	5 Years 31.08.2021 to 30.08.2026
3.	V.Sribalan S/o. Varadharajan 3/444 Main road Senthamangalam Namakkal	RC.No.402/mi nes/2018 dated 31.08.2021	Kondamanaickenpatti, Senthamangalam	1(P) Bit-8	0.50.0	5 Years 02.10.2018 to 01.10.2023

Proposed Quarry

Sl.No.	Name and address	Village & Taluk	S.F.No.	Extent (in Hects)	Remarks
1.	S.Subash S/o. N.Subramanian No.2/53, Vettampadi Post, Namakkal Tk & Dt	Kondamanaickenpatti, Senthamangalam	1 (P) Bit-4	2.00.0	Proposed
2.	S.Menaka W/o. Sribalan 444 Main road Senthamangalam Taluk Namakkal District	Kondamanaickenpatti, Senthamangalam	1 (P) Bit-3A	1.50.0	Proposed
3.	S.KowsikPrabhu S/o. Subbarayan 429/3 Main road Senthamangalam Namakkal	Kondamanaickenpatti, Senthamangalam	1 (P) Bit-2	2.00.0	Proposed

S/R

4.	Thiru.N.Karthik Namakkal Kittu, Prop: Tvl. Karthik Blue Metals, No.2/2, Kondamanaickenpatti Village, Senthamangalam Taluk, Namakkal District.	Kondamanaickenpatti, Senthamangalam	1 (P) Bit- 1A	2.36.0	Proposed
----	---	--	------------------	--------	----------

Dr. H. B. ... 16/8/23
Assistant Director,
Geology and Mining,
Namakkal.

*RG
16/8/23*

SIR

இணைப்பு 3C

From
S.Poornavel, M.Sc.,
Assistant Director,
Dept.of Geology and Mining,
Namakkal District.

To
Thiru.S.Subash,
S/o.N.Subramaniyan,
No.2/53, Vettambadi Post,
Namakkal Taluk and District.

Roc.No. 342/ Mines / 2023 dated: 10.08.2023.

Sir,

Sub: Mines and Minerals – Rough Stone quarry lease – under Tender Cum Auction Senthamangalam Taluk, Namakkal District – Kondamanaickenpatti Village – S.F.No. 1(P) (Bit-4) over an extent of 2.00.0hectares of Government Poramboke land –Thiru.S.Subash – Mining Plan approved – further details requested - Furnished - Reg.

- Ref: 1. Namakkal District Extra-ordinary Gazette No.3 dated: 08.03.2023.
2. District Collector, Namakkal, letter even No. Dt. 18.04.2023.
3. Thiru.S.Subash, Namakkal Letter Dt. 09.08.2023.

* * * * *

In the reference 2nd cited above, the applicant Thiru.S.Subash was directed to get clearance from SEIAA, Namakkal for grant of lease for quarrying of Rough Stone quarry lease over an extent of 2.00.00hectares of Government Poramboke land in the S.F.No.1(P) (Bit-4) of KondamanaickenpattiVillage, Senthamangalam Taluk, Namakkal District.

In the reference 3rd cited, Thiru.S.Subash, Namakkal has requested to furnish the details of all mines / quarry located within 500meters radius from the lease area for obtaining Environmental Clearance from SEIAA.

In this regard, it is informed that at present the following existing / abandoned quarries are located within 500 mts radial distance from the periphery of the applied area.

Expired Quarry

Sl. No.	Name and address	G.O.No and Date	Village & Taluk	S.F. No.	Extent (in Hects)	Period of lease
1.	P.Subbarayan, S/o.Periyanna Gounder 429 Main road, Senthamangalam Taluk Namakkal District	RC.No.70/ mines/2012 dated . 20.01.2018	Kondamanaickenpa tti, Senthamangalam	1(P) Bit-5	1.50.0	5 Years 20.01.2018 to 19.01.2023

2.	R.Meenakshi, President Kurinji Mahalir SuyauthaviKulu, Kondamanaicken patti Post Senthamanagalam Taluk Namakkal	RC.No.451/ Mines/2015 dated 04.03.2016	Kondamanaickenpa tti, Senthamangalam	1(P) Bit-6	1.13.5	5 Years 04.03.2016 to 03.03.2021
----	---	---	--	---------------	--------	---

Existing Quarry

Sl.No.	Name and address	G.O.No and Date	Village & Taluk	S.F.No.	Extent (in Hects)	Period of lease
1.	Thiru.P.Palanisamy, S/o.Perumal, 7/124A Sakthi Nagar Colony, Vadukapatti, Kondamanaickenpatti (P.O) Senthamangalam Taluk, Namakkal Dist - 637405.	RC.No.330/ Mines/2015 dated 13.02.2019	Kondamanaicke npatti, Senta mangalam	1 Bit-7	1.29.5	5 Years 13.02.2019 to 12.02.2024
2.	S.KowsikPrabhu S/o. Subbarayan 429/3 Main road Senthamangalam Namakkal	RC.No.402/ Mines/2018 dated 31.08.2021	Kondamanaicke npatti, Senta mangalam	1(P) Bit-1B	2.45.0	5 Years 31.08.2021 to 30.08.2026
3.	V.Sribalan S/o. Varadharajan 3/444 Main road Senthamangalam Namakkal	RC.No.402/mi nes/2018 dated 31.08.2021	Kondamanaicke npatti, Senta mangalam	1(P) Bit-8	0.50.0	5 Years 02.10.2018 to 01.10.2023

Proposed Quarry

Sl.No.	Name and address	Village & Taluk	S.F.No.	Extent (in Hects)	Remarks
1.	S.Subash S/o. N.Subramanian No.2/53, Vettampadi Post, Namakkal Taluk and District	Kondamanaickenpatti, Senthamangalam	1 (P) Bit-4	2.00.0	Proposed
2.	S.Menaka W/o. Sribalan 444 Main road Senthamangalam Taluk Namakkal District	Kondamanaickenpatti, Senthamangalam	1 (P) Bit-3A	1.50.0	Proposed
3.	S.KowsikPrabhu S/o. Subbarayan 429/3 Main road Senthamangalam Namakkal	Kondamanaickenpatti, Senthamangalam	1 (P) Bit-2	2.00.0	Proposed
4.	Thiru.N.Karthik Namakkal Kittu, Prop: Tvl. Karthik Blue Metals, No.2/2, Kondamanaickenpatti Village, Senthamangalam Taluk, Namakkal District.	Kondamanaickenpatti, Senthamangalam	1 (P) Bit- 1A	2.36.0	Proposed


 Assistant Director,
 Geology and Mining,
 Namakkal.


 RG
 10/8/23

இணைப்பு 3D

From
S. Poornavel, M.Sc.,
Assistant Director,
Dept.of Geology and Mining,
Namakkal District.

To
Thiru. S. Kaushik Prabhu,
S/o. Subbarayan,
Authorized Signatory:
Tvl. S.R.Stone Crushers,
No. 351/72, Shanmuga Salai,
Alaganatham Main Road,
Muthukapatti, Senthamangalam Taluk,
Namakkal District.

Roc.No. 402/ Mines / 2018 dated: 07.09.2023.

Sir,

Sub: Mines and Minerals – Minor mineral – Namakkal District – Senthamangalam Taluk – Kondamanaickenpatti Village – S.F.No. 1 (Part) (Bit - 1B) (Southern side) over an extent of 2.45.0 hectares in Government Poramboke Land - Rough stone quarry lease Granted to Thiru. S. Kaushik Prabhu – Details requested by the Lessee - Furnished – reg.

- Ref: 1. Namakkal District Gazette Notification No.5 dated: 24.02.2018.
2. The District Collector Proceedings Rc.No.402 / Mines / 2018 dated: 01.09.2021.
3. Thiru. S. Kaushik Prabhu, S/o. Subbarayan requisition letter dated: 05.09.2023.

In the reference 2nd cited above, the Rough stone quarry lease was granted to Thiru. S. Kaushik Prabhu, S/o. Subbarayan for quarrying of Rough Stone in Government Poramboke Land, over an extent of 2.45.0 hect in S.F.No. 1 (Part) (Bit - 1B) (Southern side) in Kondamanaickenpatti Village, Senthamangalam Taluk, Namakkal District for a period of 5 years from 01.09.2021 to 31.08.2026.

With reference to the above, the subject field was inspected and ascertained that, the following quarries are in existence within the radial distance of 500 meters from this proposed area. The details are submitted as follows.

Abandoned / Lease Expired Quarry

Sl. No.	Name and address	District Collector Proceedings Rc.No. and Date	Village & Taluk	S.F.No.	Extent (in Hects)	Period of lease
1.	P.Subbarayan, S/o.Periyanna Gounder 429 Main road, Senthamangalam Taluk Namakkal District	RC.No.70/ mines/2012 dated 20.01.2018	Kondama naickenpatti, Senta mangalam	1(P) Bit-5	1.50.0	5 Years 20.01.2018 to 19.01.2023

150
S/S
150


2.	R.Meenakshi, President Kurinji Mahalir SuyauthaviKulu, Kondamanaicken patti Post Senthamanagalam Taluk Namakkal	RC.No.451/ Mines/2015 dated 04.03.2016	Kondama naickenpatti, Senta mangalam	1(P) Bit-6	1.13.5	5 Years 04.03.2016 to 03.03.2021
----	--	---	---	------------	--------	---

Existing Quarry

Sl.No.	Name and address	District Collector Proceedings Rc.No. and Date	Village & Taluk	S.F.No.	Extent (in Hects)	Period of lease
1.	Thiru.P.Palanisamy, S/o.Perumal, 7/124A Sakthi Nagar Colony, Vadukapatti, Kondamanaickenpatti (P.O), Senthamangalam Taluk, Namakkal Dist - 637405.	RC.No.330/ Mines/2015 dated 13.02.2019	Kondama naickenpatti, Senta mangalam	1 Bit-7	1.29.5	5 Years 13.02.2019 to 12.02.2024
2.	S.KowsikPrabhu S/o. Subbarayan 429/3 Main road Senthamangalam Namakkal	RC.No.402/ Mines/2018 dated 31.08.2021	Kondama naickenpatti, Senta mangalam	1(P) Bit-1B	2.45.0	5 Years 01.09.2021 to 31.08.2026
3.	V.Sribalan S/o. Varadharajan 3/444 Main road Senthamangalam Namakkal	RC.No.402/mi nes/2018 dated 31.08.2021	Kondama naickenpatti, Senta mangalam	1(P) Bit-8	0.50.0	5 Years 02.10.2018 to 01.10.2023

Proposed Quarry

Sl.No.	Name and address	Village & Taluk	S.F.No.	Extent (in Hects)	Remarks
1.	S.Subash S/o. N.Subramanian No.2/53, Vettampadi Post, Namakkal Tk & Dt	Kondamanaickenpatti, Senthamangalam	1 (P) Bit-4	2.00.0	Proposed
2.	S.Menaka W/o. Sribalan 444 Main road Senthamangalam Taluk Namakkal District	Kondamanaickenpatti, Senthamangalam	1 (P) Bit-3A	1.50.0	Proposed
3.	S.KowsikPrabhu S/o. Subbarayan 429/3 Main road Senthamangalam Namakkal	Kondamanaickenpatti, Senthamangalam	1 (P) Bit-2	2.00.0	Proposed
4.	Thiru.N.Karthik Namakkal Kittu, Prop: Tvl. Karthik Blue Metals, No.2/2, Kondamanaickenpatti Village, Senthamangalam Taluk, Namakkal District.	Kondamanaickenpatti, Senthamangalam	1 (P) Bit-1A	2.36.0	Proposed


 Assistant Director,
 Geology and Mining,
 Namakkal.

SIR


 07/11/23