

வரைவு சுற்றுச்சூழல் தாக்க மதிப்பீடு &
சுற்றுச்சூழல் மேலாண்மை திட்டம்

சுற்றுச்சூழல் அனுமதி பெறுவதற்கு

சுற்றுச்சூழல் தாக்க மதிப்பீடு அறிவிப்பு - 2006
அட்டவணை வ. எண். 1 (அ) (i): சுரங்கத் திட்டம்

“B1” வகை - சிறு கனிமம் - குழுமம் - பட்டா நிலம்

குழும பரப்பளவு - 13.32.96

திட்ட பரப்பளவு - 13.32.96

திரு.S.வேலு சாதாரணக் கல் மற்றும் கிராவல் குவாரித் திட்டம்

திட்ட உரிமையாளர்

திரு.S.வேலு

த/பெ.சுடலையாண்டி

5/36, பார்க்கனேரி கீழூர்,

திருவம்பாலபுரம், ராதாபுரம்,

திருநெல்வேலி - 627130

திட்ட இருப்பிடம்	திட்ட உற்பத்தி
புல எண்.: 196/2B (P), 197/2B(P), 195/2(P), 195/2B(P) & 195/3(P) கஸ்தூரி ரெங்கபுரம் - II கிராமம், திசையன்விளை வட்டம் திருநெல்வேலி மாவட்டம்	உற்பத்தி இருப்பு: 23,79,925 மீ ³ சாதாரண கல் & 1,45,604 மீ ³ கிராவல் அதிகபட்ச உற்பத்தி = 2,46,330 மீ ³ சாதாரண கல், 50,730 மீ ³ கிராவல் உத்தேச ஆழம் = 57 மீ தரை மட்டத்திற்கு கீழ்
File No: 10504 ToR Identification: T023B0108TN5680365N Dated: 03/04/2024	
ஜியோ எக்ஸ்பொளரேசன் அண்டு மைனிங் சொல்யூசன்ஸ் பழைய எண். 260- B, புதிய எண். 17, அத்தை ஆசிரமம் சாலை, அழகாபுரம், சேலம் - 630 004, தமிழ்நாடு, இந்தியா. அங்கீகாரம் பெற்ற பிரிவு 1, 28 & 38 வகை 'A' சான்றிதழ் எண்: NABET/EIA/2225/RA 0276 தொலைபேசி: 0427 - 2431989 மின்னஞ்சல்: ifithahmed@gmail.com, geothangam@gmail.com வலையதளம்: www.gemssalem.com	ஆய்வகம் குளோபல் லேப் அண்டு கன்சல்டன்சி சர்வீசஸ் Approved by ISO:9001:2015, NABL, FSSAI, Experts in QHSE புல எண்: 92/3A2, கீதா நகர், அழகாபுரம் புதூர், சேலம் - 636016
அடிப்படை கண்காணிப்பு காலம் மார்ச் - மே 2024 ஜூன் 2024	

குழுமத்தில் முன்மொழியப்பட்ட மற்றும் ஏற்கனவே உள்ள குவாரிகளை எளிதாகப் பிரதிநிதித்துவப்படுத்துவதற்காக, தனித்துவக் குறியீடுகள் கொடுக்கப்பட்டு, இந்த EIA EMP அறிக்கையில் அடையாளம் காணப்பட்டு ஆய்வு செய்யப்படுகிறது.

உத்தேசிக்கப்பட்டுள்ள சுரங்கம்				
குறியீடு	உரிமையாளர் பெயர்	புல எண்	பரப்பளவு (ஹெக்டேர்)	நிலை
P1	திரு. S.வேலு	196/2B(P), 197/2B(P), 195/2A(P), 195/2B(P) & 195/3(P)	8.34.40	ToR Identification: T023B0108TN5680365N Dated: 03/04/2024.
மொத்தம்			8.34.0 ஹெக்டேர்	
நடப்பில் உள்ள சுரங்கம்				
குறியீடு	உரிமையாளர் பெயர்	புல எண்	பரப்பளவு (ஹெக்டேர்)	நிலை
E1	திரு.S.ராஜேந்திரன்	191/(P) & 194/1(P)	4.98.56	20.10.2021 – 19.10.2026
முடிவுற்ற சுரங்கம்				
A1	திரு.K.ராஜேந்திரன்	190/2	3.85.0	20.06.2005 – 19.06.2010
காலவதியான சுரங்கம்				
குறியீடு	உரிமையாளர் பெயர்	புல எண்	பரப்பளவு (ஹெக்டேர்)	நிலை
A1	திரு.S.ராஜேந்திரன்	181/1A(P)	2.45.48	17.04.2018 – 16.04.2023
A2	திரு.C.சுகு	193 (P)	1.26.25	17.04.2018 – 16.04.2023
மொத்த குழுமப் பரப்பளவு			13.32.96 ஹெக்டேர்	

குறிப்பு:-

- குழுமப் பகுதி MoEF & CC அறிவிப்பின் படி கணக்கிடப்படுகிறது - S.O. 2269 (இ) தேதி: 01.07.2016

குறிப்பு விதிமுறைகள் (ToR) இணக்கம்

PI – திரு. S.வேலு

“ToR issued vide Letter No. TO23B0108TN5680365N தேதி:03.04.2024”

(கனிமச் சுரங்கம்) ச்கான குறிப்பிட்ட குறிப்பு விதிமுறைகள்	
1	மத்திய மின்சார ஆணைய அறிவிப்புகள் எண். CEA-PS-16/1/2021-CEI பிரிவு dt 08.07.2023 இன் விதிகளின் கீழ், ஆதரவாளர் தகுதிவாய்ந்த அதிகாரியிடமிருந்து NOC பெற வேண்டும்.

SEAC தரநிலை நிலைமைகள்	
1	1. தற்போதுள்ள/செயல்படும் சுரங்கங்களில், சம்பந்தப்பட்ட AD (சுரங்கங்கள்) இலிருந்து பெறப்பட்ட ஒரு கடிதம் சமர்ப்பிக்கப்பட வேண்டும் மற்றும் அதில் பின்வருவன அடங்கும்
	இது ஒரு புதிய குத்தகை பகுதி, தற்போது அந்த பகுதி கன்னியாக உள்ளது. பள்ளம் இல்லை.
	1 தற்போதுள்ள குவாரியின் அசல் குழி அளவு
	இது ஒரு புதிய குத்தகை பகுதி, தற்போது அந்த பகுதி கன்னியாக உள்ளது. பள்ளம் இல்லை.
	ii அடையப்பட்ட அளவு மற்றும் EC அங்கீகரிக்கப்பட்ட அளவு
	iii கணக்கிடப்பட்ட மைனபிள் ரிசர்வ் படி இருப்பு அளவு
	iv. EC அனுமதிக்கப்பட்ட ஆழத்திற்கு எதிராக மைன்ட் அவுட் ஆழம் தேதி
	v. சட்டவிரோத/சட்டவிரோத சுரங்கம் ஏதேனும் இருந்தால், அதன் விவரங்கள்
	சட்டவிரோதமானது
	vi. கடந்த பணியின் போது குவாரியில் இணக்கமின்மை / மீறல்
	வன்முறையற்றதுவன்முறையற்றதுவன்முறையற்றதுவன்முறையற்றதுவன்முறையற்றதுவன்முறையற்றதுவன்முறையற்றதுவன்முறையற்றதுவன்முறையற்றதுவன்முறையற்றதுவன்முறையற்றது
	vii. சுரங்க குத்தகை பகுதிக்கு வெளியே (அல்லது) அருகில் உள்ள குவாரி/வயலில் எடுக்கப்பட்ட பொருட்களின் அளவு
	-
	viii பாதுகாப்பு / பெஞ்சுகளின் நிலை
	சுரங்கத் திட்டத்தில் போதுமான பாதுகாப்பை வழங்குவதன் மூலமும் பெஞ்ச் அமைப்புகளை உருவாக்குவதன் மூலமும் குறிப்பிடப்பட்டுள்ளது.
2	ix. திருத்தப்பட்ட/மாற்றியமைக்கப்பட்ட சுரங்கத் திட்டம் 6 மீ உயரத்திற்கு மிகாமல் மற்றும் இறுதி ஆழம் 50 மீட்டருக்கு மிகாமல் இருப்பதைக் காட்டுகிறது.
1	Ultimate pit = Pit: 365m(L) x 246m(W) x 57m(D) (BGL)
	2. முன்மொழியப்பட்ட சுரங்கப் பகுதியைச் சுற்றியுள்ள குடியிருப்புகளின் விவரங்கள் மற்றும் தளத்தின் சுற்றளவில் இருந்து 300மீ சுற்றளவிற்குள் குடியிருப்புகளின் இருப்பிடம் குறித்த சமீபத்திய VAO சான்றிதழ்.
	முன்மொழியப்பட்ட சுரங்கத்தைச் சுற்றியுள்ள குடியிருப்புகளை விவரிக்கும் கடிதம் 25.10.2023 தேதியிட்ட VAO கஸ்தூரிரெங்காபுரம் பகுதி-II கிராமத்திலிருந்து பெறப்பட்டது, இணைப்பாக இணைக்கப்பட்டுள்ளது.
	3. முன்மொழியப்பட்ட குவாரியில் இருந்து 1 கிமீ தொலைவில் அமைந்துள்ள ஏரி, தண்ணீர் தொட்டிகள் போன்ற நீர்நிலைகளில் முன்மொழியப்பட்ட குவாரி நடவடிக்கைகளின் தாக்கத்தை சுட்டிக்காட்டும் விரிவான நீரியல் அறிக்கையை PP சமர்ப்பிக்க வேண்டும்.
	நிலத்தடி நீர் மட்டத்தில் ஏற்படக்கூடிய பாதிப்பை மதிப்பிடுவதற்காக நீர்-புவியியல் ஆய்வு நடத்தப்பட்டது. திட்டப் பகுதியைச் சுற்றியுள்ள நீர்நிலைகளில் குறிப்பிடத்தக்க பாதிப்புகள் எதுவும் எதிர்பார்க்கப்படவில்லை. அத்தியாயம் எண் 4 இன் கீழ் விவரங்கள் விவாதிக்கப்பட்டுள்ளன
	4. முன்மொழிபவர் புகழ்பெற்ற நிறுவனம் மூலம் உயிரியல் பன்முகத்தன்மை ஆய்வை மேற்கொள்வார் மற்றும் அது EIA அறிக்கையில் சேர்க்கப்படும்.
	உயிரியல் பன்முகத்தன்மை ஆய்வு NABET ஆல் அங்கீகரிக்கப்பட்ட செயல்பாட்டு பகுதி நிபுணரால் நடத்தப்பட்டது. இது அத்தியாயம் எண்.3 இல் விரிவாகக் கூறப்பட்டுள்ளது
	5. முன்மொழியப்பட்ட இடத்திலிருந்து 25 கிமீ சுற்றளவு வரை, ரிசர்வ் காடுகள், பாதுகாக்கப்பட்ட பகுதிகள், சரணாலயங்கள், புலிகள் காப்பகம் போன்றவற்றின் அருகாமை தூரம் என்று குறிப்பிடும் DFO கடிதம். பாதுகாக்கப்பட்ட பகுதிகள், சரணாலயங்கள், புலிகள் காப்பகம் போன்றவை, உத்தேசிக்கப்பட்ட இடத்திலிருந்து 25 கிமீ சுற்றளவு வரை.
	தமிழ்நாடு புவியியல் தகவல் அமைப்பிலிருந்து (TNGIS) அருகிலுள்ள காப்புக்காடுகளை விவரிக்கும் இரண்டாம் நிலை ஆதாரத் தரவை பரிசீலிக்க கோரிக்கை. அருகில் உள்ள ரிசர்வ் வன சாத்தான்குளம் ஆர்.எஃப். 13 கிமீ NW
	6. ஏற்கனவே உள்ள (அல்லது பழைய) குவாரியில் குத்தகைக்கு முன்மொழியப்பட்ட வழக்கில், அங்கீகரிக்கப்பட்ட சுரங்கத் திட்டத்தின்படி பெஞ்சுகள் அமைக்கப்படாத (அல்லது)
	இது ஒரு புதிய குத்தகை பகுதி, தற்போது அந்த பகுதி கன்னியாக உள்ளது. பள்ளம் இல்லை.

<p>பகுதியளவு உருவாக்கப்படும் போது, திட்ட ஆதரவாளர் (பிபி) பிபி அறிவியல் ஆய்வுகளை மேற்கொள்ள வேண்டும். CSIR-மத்திய சுரங்க மற்றும் எரிபொருள் ஆராய்ச்சி நிறுவனம் / தன்பாத், NIRI/பெங்களூரு, ஜியோடெக்னிகல் இன்ஜினியரிங் பிரிவு-IIT-யின் புகழ்பெற்ற ஆராய்ச்சி மற்றும் கல்வி நிறுவனங்களில் ஏதேனும் ஒன்றை உள்ளடக்கியதன் மூலம், கட்டப்பட வேண்டிய வேலை பெஞ்சுகள் மற்றும் தற்போதுள்ள குவாரி சுவரின் சரிவு நிலைத்தன்மையை மதிப்பிடவும். -மெட்ரால், NIT-Dept of Mining Engg, Surathkal, and Anna University Chennai-CEG Campus" PP மேற்கூறிய அறிக்கையின் நகலைச் சமர்ப்பிக்க வேண்டும், இது குவாரிச் சுவரின் ஸ்திரத்தன்மை நிலை மற்றும் மதிப்பீட்டின் போது சாத்தியமான தணிப்பு நடவடிக்கைகளைக் குறிக்கிறது. EC</p>	
<p>7. இருப்பினும், புதிய/கன்னி குவாரிகளின் விஷயத்தில், முன்மொழியப்பட்ட குவாரிக்கான கருத்தியல் 'சாய்வு நிலைப்புத் திட்டத்தை' முன்மொழிபவர் சமர்ப்பிக்க வேண்டும். .</p>	<p>முன்மொழியப்பட்ட ஆழம் 57m Bgl.</p>
<p>8. முன்மொழியப்பட்ட குவாரியில் வெடிகுண்டு வெடிக்கும் நடவடிக்கை MMR 1961 இன் படி பிளாஸ்டர், மைனிங் மேட், மைனிங் ஃபோர்மேன், II/I கிளாஸ் சுரங்க மேலாளர் ஆகியோரால் முன்மொழியப்பட்ட குவாரியில் வெடிக்கும் நடவடிக்கை மேற்கொள்ளப்படுகிறது என்று உறுதிமொழிப் பத்திரத்தை அளிக்க வேண்டும். .</p>	<p>குவாரி குத்தகைப் பத்திரத்தை நிறைவேற்றிய பின், சுரங்கம் திறப்பதற்கான அறிவிப்புக்கான விண்ணப்பமும், தகுதியான நபரை நியமிப்பதற்கான அறிவிப்பும், MMR, 1961 இன் படி, இயக்குநர் ஜெனரல் மைன்ஸ் சேஃப்டி, சென்னைக்கு சமர்ப்பிக்கப்பட வேண்டும் என்று PP உறுதிப்படுத்துகிறது. பணியமர்த்தப்பட்ட திறமையான நபர்.</p>
<p>9. முன்மொழியப்பட்ட குவாரியில் லைன் டிரில்லிங் மற்றும் மஃபிள் பிளாஸ்டிங் ஆகியவற்றை உள்ளடக்கிய கட்டுப்படுத்தப்பட்ட குண்டுவெடிப்பு நடவடிக்கையை மட்டுமே மேற்கொள்வதற்கான கருத்தியல் வடிவமைப்பை PP முன்வைக்கும். .</p>	<p>குண்டுவெடிப்பினால் தூண்டப்பட்ட நில அதிர்வுகளைக் குறைப்பதற்கும், குண்டுவெடிப்பு நடந்த இடத்திலிருந்து 30 மீட்டருக்கு அப்பால் கட்டுப்படுத்தப்பட்ட பறக்கும் பாறைப் பயணத்தைக் குறைப்பதற்கும் லைன் டிரில்லிங் மற்றும் மஃபிள் பிளாஸ்டிங் ஆகியவற்றை உள்ளடக்கிய கட்டுப்படுத்தப்பட்ட வெடிக்கும் செயல்பாட்டை மேற்கொள்வதற்கான வடிவமைப்பு விவரங்கள் அத்தியாயம் 4 இல் விவரிக்கப்பட்டுள்ளன.</p>
<p>10. EIA ஒருங்கிணைப்பாளர்கள், கடந்த காலத்தில் அதே இடத்தில் அல்லது மாநிலத்தில் வேறு இடங்களில் முன்மொழிபவரால் நடத்தப்பட்ட குவாரி/குவாரிகளின் விவரங்களை வீடியோ மற்றும் புகைப்பட ஆதாரங்களுடன் பெற்று அளிக்க வேண்டும்.</p>	<p>மாநிலத்தில் வேறு எங்கும் தனது பெயரில் வேறு எந்த குவாரிகளும் பயன்படுத்தப்படவில்லை அல்லது நடைமுறையில் இல்லை என்று பிபி சுய அறிவிப்பு பிரமாணப் பத்திரத்தை சமர்ப்பித்துள்ளார்.</p>
<p>11. 15.01.2016 க்குப் பிறகு முன்மொழியப்பட்ட சுரங்க குத்தகைப் பகுதியில் சுரங்க நடவடிக்கையை முன்மொழிபவர் ஏற்கனவே மேற்கொண்டிருந்தால், ஆதரவாளர் AD/DD சுரங்கங்களில் இருந்து பின்வரும் விவரங்களை அளிக்க வேண்டும்,</p>	
<p>12. AD/DD சுரங்கங்களால் வழங்கப்பட்ட கடைசி பணி அனுமதியுடன் முந்தைய சுரங்கங்களின் செயல்பாடு மற்றும் நிறுத்தத்தின் காலம் என்ன?</p>	
<p>13. வெட்டியெடுக்கப்பட்ட கனிமங்களின் அளவு.</p>	<p>இது ஒரு புதிய குத்தகை பகுதி, தற்போது அந்த பகுதி கன்னியாக உள்ளது. பள்ளம் இல்லை. இது ஒரு புதிய குத்தகை பகுதி, தற்போது அந்த பகுதி கன்னியாக உள்ளது. பள்ளம் இல்லை.</p>
<p>c) எந்த ஒரு வருடத்திலும் அடைந்த அதிகபட்ச உற்பத்தி</p>	
<p>f) சுரங்கத்தின் அங்கீகரிக்கப்பட்ட ஆழத்தின் விவரம்.</p>	
<p>e) முன்னர் அடையப்பட்ட சுரங்கத்தின் உண்மையான ஆழம்.</p>	
<p>f) அந்த குத்தகை பகுதியில் ஏற்கனவே வெட்டியெடுக்கப்பட்ட நபரின் பெயர்.</p>	
<p>g) EC மற்றும் CTO ஏற்கனவே பெற்றிருந்தால், அதன் நகல் சமர்ப்பிக்கப்படும்.</p>	
<p>h) அங்கீகரிக்கப்பட்ட சுரங்கத் திட்டத்தின்படி (அல்லது EC வழங்கப்பட்டால்) நிர்ணயிக்கப்பட்ட பெஞ்சுகளுடன் சுரங்கம் மேற்கொள்ளப்பட்டதா.</p>	<p>சுரங்கத் திட்ட ஆழம் 57m bgl</p>

<p>14. சுரங்க குத்தகைப் பகுதியின் அனைத்து மூலை ஆயங்களும், உயர் தெளிவுத்திறன் கொண்ட இமேஜரி/டோபோஷீட், ஜியோமார்பாலஜி, லித்தாலஜி மற்றும் சுரங்க குத்தகைப் பகுதியின் புவியியல் ஆகியவற்றில் மிகைப்படுத்தப்பட்டிருக்க வேண்டும். முன்மொழியப்பட்ட பகுதியின் அத்தகைய படம், நிலப் பயன்பாடு மற்றும் ஆய்வுப் பகுதியின் (கோர் மற்றும் பஃபர் மண்டலப் பகுதி) மற்ற சூழலியல் அம்சங்களைத் தெளிவாகக் காட்ட வேண்டும்.</p>	<p>திட்டப் பகுதியின் செயற்கைக்கோள் படங்கள் மற்றும் எல்லை ஒருங்கிணைப்புகள் அத்தியாயம் எண் 2 இல் கொடுக்கப்பட்டுள்ளன.</p>
<p>15. களஸ்டர், கிரீன் பெல்ட், ஃபென்சிங் போன்றவற்றை உள்ளடக்கிய ட்ரோன் வீடியோ சர்வேயை PP மேற்கொள்ளும்.</p>	<p>ப்ராஜெக்ட் தளத்தின் ட்ரோன் வீடியோ, ப்ராஜெக்ட்டைச் சுற்றியுள்ள கிரீன்பெல்ட் மற்றும் ஃபென்சிங் ஆகியவற்றை உள்ளடக்கியதாக எடுக்கப்பட்டு, சிடியாக சாஃப்ட் காப்பியாக இணைக்கப்பட்டுள்ளது.</p>
<p>16. அங்கீகரிக்கப்பட்ட சுரங்கத் திட்டத்தின்படி வழங்கப்பட்ட, தற்போதுள்ள மரங்களை மீண்டும் நடவு செய்தல் மற்றும் அருகிலுள்ள குவாரிகள் மற்றும் நீர்நிலைகளுக்கு இடையே உள்ள பாதுகாப்பு தூரம் உள்ளிட்ட சுற்றளவில் போதுமான வேலிகள், பச்சை பெல்ட் ஆகியவற்றின் புகைப்படங்களை முன்மொழிபவர் வழங்க வேண்டும்.</p>	<p>SEAC ToR முன்மொழிவு மற்றும் PP இன் உறுதிமொழியின் போது பரிந்துரைகளின்படி, கிரீன்பெல்ட் மேம்பாட்டுத் திட்டத்தின் ஒரு பகுதியாக 4200 மரங்கள் குத்தகைக்கு பயன்படுத்தப்பட்ட பகுதி மற்றும் அணுகுமுறை சாலைகள் மற்றும் கிராம சாலைகள் ஆகியவற்றின் சுற்றளவில் நடப்பட்டன. குத்தகைக்கு பயன்படுத்தப்பட்ட பகுதியின் எல்லை முழுவதும் பரிந்துரைக்கப்பட்டபடி pp கம்பி வேலியை வழங்கியுள்ளது.</p>
<p>17. திட்ட ஆதரவாளர் கனிம இருப்புக்கள் மற்றும் சுரங்க இருப்புக்கள், திட்டமிடப்பட்ட உற்பத்தி திறன், முன்மொழியப்பட்ட வேலை முறை நியாயப்படுத்துதல்கள், சுற்றுச்சூழலில் சுரங்க நடவடிக்கைகளால் எதிர்பார்க்கப்படும் பாதிப்புகள் மற்றும் அதற்கான தீர்வு நடவடிக்கைகள் ஆகியவற்றை வழங்க வேண்டும்.</p>	<p>கனிம இருப்புக்கள் மற்றும் சுரங்க இருப்புக்கள், திட்டமிடப்பட்ட உற்பத்தி திறன், முன்மொழியப்பட்ட வேலை முறை நியாயப்படுத்தல்கள் பற்றிய விவரங்கள் அத்தியாயம் 2 இல் வழங்கப்பட்டுள்ளன. சுற்றுச்சூழலில் சுரங்க நடவடிக்கைகளால் எதிர்பார்க்கப்படும் பாதிப்புகள் மற்றும் அதற்கான தீர்வு நடவடிக்கைகள் அத்தியாயம் 4 இல் வழங்கப்பட்டுள்ளன.</p>
<p>18. சுரங்கச் சட்டம், 1952 மற்றும் MMR, 1961 ஆகியவற்றின் விதிகளின்படி நியமிக்கப்பட வேண்டிய பல்வேறு சட்டப்பூர்வ அதிகாரிகள் மற்றும் பிற தகுதி வாய்ந்த நபர்களை நியமிப்பதைக் குறிக்கும் நிறுவன விளக்கப்படத்தை திட்ட ஆதரவாளர் வழங்க வேண்டும். பாதுகாப்பை உறுதிசெய்து சுற்றுச்சூழலைப் பாதுகாக்க.</p>	<p>சுரங்கச் சட்டம், 1952 மற்றும் MMR, 1961 ஆகியவற்றின் விதிகளின்படி, பாதுகாப்பை உறுதி செய்வதற்கும் சுற்றுச்சூழலைப் பாதுகாப்பதற்கும் அறிவியல் ரீதியாகவும் முறையாகவும் குவாரிகளை மேற்கொள்வதற்காக நியமிக்கப்பட்ட பல்வேறு சட்டப்பூர்வ அதிகாரிகள் மற்றும் திறமையான நபர்களை நியமிப்பதைக் குறிக்கும் அமைப்பு விளக்கப்படம். .</p>
<p>19. திட்ட ஆதரவாளர் நீர்-புவியியல் ஆய்வை மேற்கொள்வதன் மூலம் நீர்மட்டத்தின் வரைபடத்தை கருத்தில் கொண்டு நிலத்தடி நீர் உந்தி மற்றும் திறந்த கிணறுகள் மற்றும் மேற்பரப்பு நீர்நிலைகளான ஆறுகளின் தொடர்புகள், கால்வாய்கள், குளங்கள் போன்றவற்றை எல் கிமீக்குள் மேற்கொள்ள வேண்டும் (ஆரம்) சுரங்க நடவடிக்கைகளால் கிணறுகளில் ஏற்படும் பாதிப்புகளை மதிப்பிடுவதற்காக PWD/TWAD இலிருந்து பருவமழை மற்றும் பருவமழை அல்லாத பருவங்களுக்கு சேகரிக்கப்பட்ட நீர் நிலை தரவுகளுடன். உண்மையான கண்காணிக்கப்பட்ட தரவுகளின் அடிப்படையில்' வேலை செய்வது நிலத்தடி நீரில் குறுக்கிடுமா என்பது தெளிவாகக் காட்டப்படலாம். இது சம்பந்தமாக தேவையான தரவு மற்றும் ஆவணங்கள் வழங்கப்படலாம்.</p>	<p>நிலத்தடி நீர் மட்டத்தில் ஏற்படக்கூடிய பாதிப்பை மதிப்பிடுவதற்காக நீர்-புவியியல் ஆய்வு நடத்தப்பட்டது. திட்டப் பகுதியைச் சுற்றியுள்ள நீர்நிலைகளில் குறிப்பிடத்தக்க பாதிப்புகள் எதுவும் எதிர்பார்க்கப்படவில்லை. அத்தியாயம் எண் 3 இன் கீழ் விவரங்கள் விவாதிக்கப்பட்டுள்ளன.</p>
<p>20. முன்மொழிபவர், மேற்பரப்பு நீர்நிலத்தடி நீரின் அளவு, காற்றின் தரம், மண் தரம் மற்றும் போக்குவரத்து/வாகன இயக்க ஆய்வு உட்பட தாவரங்கள்/விலங்குகள் தொடர்பான சுற்றுச்சூழல் மற்றும் சுற்றுச்சூழல் அளவுருக்களுக்கான அடிப்படைத் தரவை வழங்க வேண்டும்.</p>	<p>மார்ச் 2024 முதல் மே 2024 வரையிலான கோடை காலத்திற்கான அடிப்படைத் தரவு சேகரிக்கப்பட்டது அத்தியாயம் எண். 3ல் உள்ள விவரங்கள்.</p>
<p>21. மண், சுகாதாரம், பல்லுயிர், காற்று மாசுபாடு, நீர் மாசுபாடு, காலநிலை மாற்றம் மற்றும் வெள்ளக் கட்டுப்பாடு மற்றும் சுகாதார பாதிப்புகள் ஆகியவற்றின் அடிப்படையில் குறிப்பிட்ட சுற்றுச்சூழலைக் குறிப்பிட்டு குவாரியில் மேற்கொள்ளப்படும் சுரங்க நடவடிக்கைகளால் ஏற்படும் ஒட்டுமொத்த தாக்க ஆய்வை</p>	<p>கிளஸ்டரில் முன்மொழியப்பட்ட மற்றும் ஏற்கனவே உள்ள குவாரிகளை உள்ளடக்கிய ஒட்டுமொத்த தாக்க ஆய்வு மேற்கொள்ளப்பட்டது மற்றும் காற்று மாசுபாடு, நீர் மாசுபாடு மற்றும் சுகாதார பாதிப்புகள் தொடர்பான முடிவுகள் அத்தியாயம் எண். 7 இல் கொடுக்கப்பட்டுள்ளன, முடிவுகளின் அடிப்படையில்,</p>

<p>முன்மொழிபவர் மேற்கொள்ள வேண்டும். அதன்படி, சம்பந்தப்பட்ட குவாரி மற்றும் சுற்றுப்புற குடியிருப்புகளை மனதில் வைத்து சுற்றுச்சூழல் மேலாண்மை திட்டம் தயாரிக்கப்பட வேண்டும்.</p>	<p>சுற்றுச்சூழல் மேலாண்மை திட்டம் தயாரிக்கப்பட்டு வழங்கப்பட்டுள்ளது. அத்தியாயம் எண். 10ல்.</p>
<p>22. மழை நீர் சேகரிப்பு மேலாண்மை, நீர் இருப்பு (பருவமழை மற்றும் பருவமழை அல்லாத இரண்டும்) உடன் சார்ஜிங் விவரங்களுடன் சமர்ப்பிக்க வேண்டும்.</p>	<p>சுரங்கக் குழியின் கீழ் பகுதி மழை நீர் சேகரிப்பு அமைப்பாக (தற்காலிகமாக) பயன்படுத்தப்படும், மேலும் அந்த நீர், இழுத்துச் செல்லும் சாலைகளில் தெளிக்கும் நீர் மற்றும் கிரீன்பெல்ட் மேம்பாட்டு நோக்கத்திற்காக பயன்படுத்தப்படும். சுரங்க அலுவலகம் அருகே மழைநீர் சேகரிப்பு கட்டமைப்பு அமைக்கப்படும்.</p>
<p>23. வனப்பகுதி, விவசாய நிலம், மேய்ச்சல் நிலம், வனவிலங்கு சரணாலயம், தேசிய பூங்கா, விலங்கினங்களின் இடம்பெயர்ந்த பாதைகள், நீர்நிலைகள், மனித குடியிருப்புகள் மற்றும் பிற சுற்றுச்சூழல் அம்சங்களைக் குறிக்கும் ஆய்வுப் பகுதியின் நிலப் பயன்பாடு குறிப்பிடப்பட வேண்டும். சுரங்க குத்தகை பகுதியின் நில பயன்பாட்டுத் திட்டம் செயல்பாட்டுக்கு முந்தைய, செயல்பாட்டு மற்றும் செயல்பாட்டுக்கு பிந்தைய கட்டங்களை உள்ளடக்கியதாக தயாரிக்கப்பட்டு சமர்ப்பிக்கப்பட வேண்டும். நில பயன்பாட்டு மாற்றம் ஏதேனும் இருந்தால், அதன் தாக்கம் கொடுக்கப்பட வேண்டும்.</p>	<p>ஆய்வுப் பகுதியின் நிலப் பயன்பாடு மற்றும் நிலப்பரப்பு அத்தியாயம் எண் 3 இல் விவாதிக்கப்பட்டுள்ளது. செயல்பாட்டிற்கு முந்தைய, செயல்பாட்டு மற்றும் செயல்பாட்டுக்கு பிந்தைய கட்டங்களைக் காட்டும் திட்டப் பகுதியின் நில பயன்பாட்டுத் திட்டம் அத்தியாயம் எண். 3, அட்டவணை எண் 3.3 இல் விவாதிக்கப்பட்டுள்ளது.</p>
<p>24. நிலப்பரப்பின் அளவு, சுரங்க குத்தகையிலிருந்து தூரம், அதன் நிலப் பயன்பாடு, R&R சிக்கல்கள் ஏதேனும் இருந்தால், சுரங்க குத்தகைக்கு வெளியே நிராகரிக்கப்பட்ட நிலத்தின் விவரங்கள், சுரங்கம்/கழிவுத் தொட்டிகளை சேமிப்பதற்கான விவரங்கள் வழங்கப்பட வேண்டும்.</p>	<p>பொருந்தாது</p>
<p>25. 'முக்கியமான முறையில் மாசுபட்டதாக' அறிவிக்கப்பட்ட பகுதிகளுக்கு அருகாமையில் (அல்லது) சுரங்க நடவடிக்கைகளுக்கான நீதிமன்றக் கட்டுப்பாடுகளை ஈர்க்கும் திட்டப் பகுதிகள் குறிப்பிடப்பட வேண்டும், மேலும் தேவைப்படும் இடங்களில், TNPCB (அல்லது) துறை போன்ற பரிந்துரைக்கப்பட்ட அதிகாரிகளிடமிருந்து அனுமதிச் சான்றிதழ்கள். முன்மொழியப்பட்ட சுரங்க நடவடிக்கைகள் பரிசீலிக்கப்படும் வகையில் புவியியல் மற்றும் சுரங்கம் பாதுகாக்கப்பட வேண்டும்.</p>	<p>பொருந்தாது. திட்டப் பகுதி / ஆய்வுப் பகுதியானது 'முக்கியமான முறையில் மாசுபட்ட' பகுதியில் அறிவிக்கப்படவில்லை மற்றும் 'ஆரவல்லி மலைத்தொடரின் கீழ் வராது.</p>
<p>26. திட்டத்தில் மேற்கொள்ள ஏதேனும் செய்யப்பட்டுள்ள நீர் பாதுகாப்பு நடவடிக்கைகள் பற்றிய விளக்கம் அளிக்கப்பட வேண்டும். திட்டத்தில் முன்மொழியப்பட்டுள்ள மழைநீர் சேகரிப்பு பற்றிய விவரங்கள் ஏதேனும் இருந்தால் வழங்கப்பட வேண்டும்.</p>	<p>சுரங்கக் குழியின் கீழ் பகுதி மழை நீர் சேகரிப்பு அமைப்பாக (தற்காலிகமாக) பயன்படுத்தப்படும், மேலும் அந்த நீர், இழுத்துச் செல்லும் சாலைகளில் தெளிக்கும் நீர் மற்றும் கிரீன்பெல்ட் மேம்பாட்டு நோக்கத்திற்காக பயன்படுத்தப்படும். சுரங்க அலுவலகம் அருகே மழைநீர் சேகரிப்பு கட்டமைப்பு அமைக்கப்படும்.</p>
<p>27. திட்டத்தின் காரணமாக உள்ளூர் போக்குவரத்து உள்கட்டமைப்பு மீதான தாக்கம் சுட்டிக்காட்டப்பட வேண்டும்.</p>	<p>IRC வழிகாட்டுதல்கள் 1961 இன் படி ஆய்வுப் பகுதியில் போக்குவரத்தின் தாக்கத்தை பகுப்பாய்வு செய்வதற்காக போக்குவரத்து அடர்த்தி கணக்கெடுப்பு மேற்கொள்ளப்பட்டது. மேலும் திட்டப் பகுதியிலிருந்து முன்மொழியப்பட்ட போக்குவரத்து காரணமாக குறிப்பிடத்தக்க பாதிப்பு எதுவும் இல்லை என்று ஊகிக்கப்படுகிறது. அத்தியாயம் எண்.2 இல் விவரங்கள் வழங்கப்பட்டுள்ளன</p>
<p>28. ஒரு மர ஆய்வு ஆய்வு (எண்கள், இனங்களின் பெயர், வயது, விட்டம் போன்றவை) சுரங்க குத்தகைக்கு பயன்படுத்தப்பட்ட பகுதி & 300 மீ இடையக மண்டலம் மற்றும் சுரங்க நடவடிக்கையின் போது அதன் மேலாண்மை ஆகிய இரண்டிலும் மேற்கொள்ளப்பட வேண்டும்.</p>	<p>SEAC ToR முன்மொழிவு மற்றும் PP இன் உறுதிப்பாட்டின் போது பரிந்துரைகளின்படி, கிரீன்பெல்ட் மேம்பாட்டுத் திட்டத்தின் ஒரு பகுதியாக 4200 மரங்கள் குத்தகைக்கு பயன்படுத்தப்பட்ட பகுதி மற்றும் அணுகுமுறை சாலைகள் மற்றும் கிராம சாலைகள் ஆகியவற்றின் சுற்றளவில் நடப்பட்டன.</p>
<p>29. முன்மொழியப்பட்ட திட்டத்திற்கான விரிவான கண்ணிவெடி மூடல் திட்டம் EIA/EMP அறிக்கையில் இடம் சார்ந்ததாக இருக்க வேண்டும்.</p>	<p>குறிப்பிட்டு ஒப்புக்கொண்டார். சுரங்க மூடல் திட்டம் அத்தியாயம்:4 இல் விவரிக்கப்பட்டுள்ளது.</p>
<p>30. முன்மொழியப்பட்ட இடத்திற்கு அருகில் உள்ள தாவரங்கள் மற்றும் விலங்கினங்கள் பற்றிய</p>	<p>குறிப்பிட்டது, இது இறுதி EIA/EMP அறிக்கையைச் சமர்ப்பிக்கும்.</p>

<p>ஆய்வின் ஒரு பகுதியாக, EIA ஒருங்கிணைப்பாளர் உள்ளூர் மாணவர்களுக்கு உள்ளூர் தாவரங்கள் மற்றும் விலங்கினங்களைப் பாதுகாப்பதன் முக்கியத்துவத்தைப் பற்றி கல்வி கற்பிக்க முயல வேண்டும்.</p>	
<p>31. திட்டத்தைச் சுற்றி பசுமைப் அரண் நோக்கம் தப்பியோடிய உமிழ்வைக் கைப்பற்றுவதாகும். கார்பன் வரிசைப்படுத்தல் மற்றும் தோற்றமளிக்கும் சத்தத்தை குறைப்பதற்கு, அழகியலை மேம்படுத்துவதற்கு கூடுதலாக, DFO, மாநில வேளாண் பல்கலைக் கழகத்துடன் கலந்தாலோசித்து பின்னிணைப்பில் கொடுக்கப்பட்டுள்ளபடி பரந்த அளவிலான உள்நாட்டு தாவர இனங்களை நடவு செய்ய வேண்டும். பூர்வீக தோற்றம் கொண்ட அடர்த்தியான/மிதமான விதானம் கொண்ட தாவர வகைகளைத் தேர்ந்தெடுக்க வேண்டும். புதர்களுடன் மாறி மாறி சிறிய நடுத்தர/உயரமான மரங்களை கலப்பு முறையில் நடவு செய்ய வேண்டும்.</p>	<p>SEAC ToR முன்மொழிவு மற்றும் PP இன் உறுதிமொழியின் போது பரிந்துரைகளின்படி, கிரீன்பெல்ட் மேம்பாட்டுத் திட்டத்தின் ஒரு பகுதியாக 4200 மரங்கள் குத்தகைக்கு பயன்படுத்தப்பட்ட பகுதி மற்றும் அணுகுமுறை சாலைகள் மற்றும் கிராம சாலைகள் ஆகியவற்றின் சுற்றளவில் நடப்பட்டன.</p>
<p>32. உயரமான/ஒரு வருடம் பழமையான மரக்கன்றுகள் பொருத்தமான அளவு பைகளில் வளர்க்கப்படுகின்றன; சுற்றுச்சூழலுக்கு உகந்த பைகளை உள்ளூர் வன அதிகாரிகள் / தாவரவியலாளர் / தோட்டக்கலை நிபுணர்களின் ஆலோசனையின்படி, குறிப்பிட்ட தள தேர்வுகள் தொடர்பாக நடவு செய்ய வேண்டும். முன்மொழிபவர் குறைந்தபட்சம் 3 மீட்டர் அகலம் கொண்ட திட்டத் தளத்தின் எல்லையெங்கும் GPS ஆயத்தொலைவுகளுடன் கிரீன்பெல்ட் பகுதியை ஒழுங்கமைக்கப்பட்ட முறையில் ஒதுக்க வேண்டும்.</p>	<p>அத்தியாயம்-3 சூழலியல் பல்லுயிர் ஆய்வுகளில் விரிவாக உள்ளது.</p>
<p>33. பேரிடர் மேலாண்மைத் திட்டம் தயாரிக்கப்பட்டு, EIA/EMP அறிக்கையில் சேர்க்கப்பட வேண்டும்.</p>	<p>பேரிடர் மேலாண்மை திட்டம் அத்தியாயம்-7ல் விரிவாக உள்ளது</p>
<p>34. இடர் மதிப்பீடு மற்றும் மேலாண்மைத் திட்டம் தயாரிக்கப்பட்டு, EIA/EMP அறிக்கையில் சேர்க்கப்பட வேண்டும்.</p>	<p>ஒரு இடர் மதிப்பீடு மற்றும் மேலாண்மை திட்டம் அத்தியாயம்- 7</p>
<p>35. திட்டத்தின் தொழில்சார் சுகாதார பாதிப்புகள் எதிர்பார்க்கப்பட வேண்டும் மற்றும் முன்மொழியப்பட்ட தடுப்பு நடவடிக்கைகள் விரிவாக விவரிக்கப்பட வேண்டும். முன் வேலை வாய்ப்பு மருத்துவ பரிசோதனை மற்றும் காலமுறை மருத்துவ பரிசோதனை அட்டவணைகள் பற்றிய விவரங்கள் EMP இல் இணைக்கப்பட வேண்டும். சுரங்கப் பகுதியில் முன்மொழியப்பட்ட தேவையான வசதிகளுடன் கூடிய திட்டக் குறிப்பிட்ட தொழில்சார் சுகாதாரத் தணிப்பு நடவடிக்கைகள் விரிவாக இருக்கலாம்.</p>	<p>தொழில்சார் உடல்நல பாதிப்புகள் அத்தியாயம்- 10 இல் விவாதிக்கப்பட்டுள்ளன</p>
<p>36. திட்டத்தின் பொது சுகாதார தாக்கங்கள் மற்றும் பாதிப்பு மண்டலத்தில் உள்ள மக்களுக்கான தொடர்புடைய நடவடிக்கைகள் முறையாக மதிப்பீடு செய்யப்பட வேண்டும் மற்றும் முன்மொழியப்பட்ட தீர்வு நடவடிக்கைகள் பட்ஜெட் ஒதுக்கீடுகளுடன் விரிவாக விவரிக்கப்பட வேண்டும்.</p>	<p>இந்த திட்டத்தால் பொது சுகாதார பாதிப்புகள் எதுவும் எதிர்பார்க்கப்படவில்லை. CER மற்றும் CSR பற்றிய விவரங்கள் அத்தியாயம் 8 இன் கீழ் விவாதிக்கப்பட்டுள்ளன.</p>
<p>37. சமூக-பொருளாதார ஆய்வுகள் சுரங்க நடவடிக்கையிலிருந்து 5 கிமீ இடையக மண்டலத்திற்குள் மேற்கொள்ளப்பட வேண்டும். திட்ட ஆதரவாளரால் வழங்க முன்மொழியப்பட்ட உள்ளூர் சமூகத்திற்கு சமூக-பொருளாதார முக்கியத்துவம் மற்றும் செல்வாக்கின் நடவடிக்கைகள் சுட்டிக்காட்டப்பட வேண்டும். முடிந்தவரை, செயல்படுத்துவதற்கான கால அளவுகளுடன் அளவு பரிமாணங்கள் கொடுக்கப்படலாம்.</p>	<p>விவரங்கள் அத்தியாயம்:3 இல் பட்டியலிடப்பட்டுள்ளன.</p>
<p>38. திட்டத்திற்கு எதிராக நிலுவையில் உள்ள வழக்குகளின் விவரங்கள், ஏதேனும் இருந்தால், திட்டத்திற்கு எதிராக ஏதேனும் நீதிமன்றத்தால் நிறைவேற்றப்பட்ட வழிகாட்டுதல் / உத்தரவுடன் கொடுக்கப்பட வேண்டும்.</p>	<p>எந்த வழக்கும் நிலுவையில் இல்லை</p>

39. திட்டம் செயல்படுத்தப்பட்டால் அதன் பலன்கள் குறிப்பிடப்பட வேண்டும். திட்டத்தின் பலன்கள், சுற்றுச்சூழல், சமூகம், பொருளாதாரம், வேலை வாய்ப்பு போன்றவற்றை தெளிவாகக் குறிக்கும்.	திட்டப் பயன் பாடம் எண்.8ல் கொடுக்கப்பட்டுள்ளது.
40. தற்போது தேர்தல் ஆணையம் கோரப்பட்டுள்ள உத்தேச குவாரி தளத்தில் ஏதேனும் குவாரி நடவடிக்கைகள் மேற்கொள்ளப்பட்டிருந்தால், திட்ட ஆதரவாளர், முந்தைய தேர்தல் ஆணையத்தில் கொடுக்கப்பட்ட EC நிபந்தனைகளுக்கு விரிவான இணக்கத்தை, MoEF மற்றும் முறையாக சான்றளிக்கப்பட்ட தள புகைப்படங்களுடன் அளிக்க வேண்டும். CC, மண்டல அலுவலகம், சென்னை (அல்லது) சம்பந்தப்பட்ட DEE/TNPCB.	பொருந்தாது. பயன்படுத்தப்பட்ட பகுதி சுற்றுச்சூழல் அனுமதிக்கான புதிய திட்டமாகும்.
41. PP ஆனது என்னுடைய வாழ்நாள் முழுவதும் EMP ஐத் தயாரிக்கும் மற்றும் என்னுடைய முழு வாழ்நாள் முழுவதும் EMP-ஐக் கடைப்பிடிப்பதாக உறுதிமொழிப் பத்திரத்தையும் அளிக்கும்.	குறிப்பிட்டு ஒப்புக்கொண்டார்
42. ஏதேனும் உண்மைத் தகவலை மறைத்தல் அல்லது தவறான/புணையப்பட்ட தரவைச் சமர்ப்பித்தல் மற்றும் மேலே குறிப்பிட்டுள்ள நிபந்தனைகளுக்கு இணங்கத் தவறினால், சுற்றுச்சூழல் (பாதுகாப்பு) சட்டம், 1986 இல் தண்டனை விதிகளை ஈர்ப்பதுடன், இந்த குறிப்பு விதிமுறைகள் திரும்பப் பெறப்படலாம்.	குறிப்பிட்டு ஒப்புக்கொண்டார்

இணைப்பு 'பி'		
கிளஸ்டர் மேலாண்மை குழு		
1	கிளஸ்டர் மேனேஜ்மென்ட் கமிட்டி அமைக்கப்பட வேண்டும், அதில் ஏற்கனவே உள்ள மற்றும் முன்மொழியப்பட்ட குவாரி உட்பட கிளஸ்டரில் உள்ள அனைத்து ஆதரவாளர்களும் உறுப்பினர்களாக இருக்க வேண்டும்.	முதலில் 2 குவாரிகளைக் கொண்டு கிளஸ்டர் மேலாண்மைக் குழு அமைக்கப்பட்டுள்ளது.
2	பசுமைப் அரண் மேம்பாடு, தண்ணீர் தெளித்தல், மரம் வளர்ப்பு, வெடித்தெறிதல் போன்றவற்றை உள்ளடக்கிய EMP-ஐ திறம்பட செயல்படுத்துவதற்கு உறுப்பினர்கள் தங்களுக்குள் ஒருங்கிணைக்க வேண்டும்.	மாதாந்திர கூட்டத்தின் போது தகவல் கிளஸ்டர் நிர்வாகக் குழுவிடம் பகிரப்படும்.
3	அமைக்கப்பட்ட குழுவின் உறுப்பினர்களின் பட்டியல் சுரங்க குத்தகையை நிறைவேற்றுவதற்கு முன் AD/Mines க்கு சமர்ப்பிக்கப்படும் மற்றும் அது ஒவ்வொரு ஆண்டும் AD/Mines க்கு புதுப்பிக்கப்படும்.	அமைக்கப்பட்ட குழுவின் உறுப்பினர்களின் பட்டியல் சுரங்க குத்தகையை நிறைவேற்றுவதற்கு முன் AD/Mines க்கு சமர்ப்பிக்கப்படும்.
4	விரிவான செயல்பாட்டுத் திட்டம் சமர்ப்பிக்கப்பட வேண்டும், அதில் கிளஸ்டரில் அமைந்துள்ள அருகிலுள்ள குவாரியைப் பொறுத்தமட்டில் வெடிக்கும் அதிர்வெண், பாதை வரைபடம் மற்றும் நெட்வொர்க் வடிவில் தனிப்பட்ட குவாரியால் இழுத்துச் செல்லும் சாலைகளின் பயன்பாடு ஆகியவை அடங்கும்.	அனைத்து தகவல்களும் அத்தியாயம் எண்.2 இல் விவாதிக்கப்பட்டுள்ளன.
5	குறிப்பாக கடுமையான மழை போன்ற இயற்கைப் பேரிடர்களின் போது, குழுமம் மற்றும் வெளியேற்றும் திட்டத்தைக் கருத்தில் கொண்டு தனிப்பு நடவடிக்கைகள் போன்றவற்றின் போது குழுமம் தொடர்பான இடர் மேலாண்மைத் திட்டம் குறித்து குழு விவாதிக்கும்.	EIA அறிக்கையின்படி இடர் மேலாண்மை திட்டம் மற்றும் பேரிடர் மேலாண்மை திட்டம் பின்பற்றப்படும்.
6	கிளஸ்டர் மேலாண்மைக் குழு, சட்டத்தின்படி அறிவியல் மற்றும் முறையான முறையில் நிலையான சுரங்கத்தை நடைமுறைப்படுத்த சுற்றுச்சூழல் கொள்கையை உருவாக்குகிறது. வகுக்கப்பட்ட சுற்றுச்சூழல் கொள்கையை செயல்படுத்துவதில் குழுவின் பங்கு விரிவாக கொடுக்கப்படும்.	சுற்றுச்சூழல் கொள்கை EIA அறிக்கை அத்தியாயம் எண். 6 இல் விவரிக்கப்பட்டுள்ளது, அதுவே பின்பற்றப்படும்.
7	குழுவானது, தொகுப்பின் கீழ் வரும் தனிப்பட்ட குவாரியைப் பொறுத்த வரையில், மறுசீரமைப்பு உத்தி தொடர்பான செயல் திட்டத்தை முழுமையான முறையில் அளிக்க வேண்டும்.	மறுசீரமைப்பு தொடர்பான சரியான செயல்திட்டம் குழுவால் பின்பற்றப்படும்.
8	குழுவானது அவசரநிலை மேலாண்மை திட்டத்தை கிளஸ்டருக்குள் அளிக்கும்.	இந்தக் குழு அவசரகால மேலாண்மைத் திட்டத்தை குறிப்பிட்ட காலக்கெடுவில் அந்தந்த அதிகாரியிடம் சமர்ப்பிக்கும்.
9	சுரங்கத்தில் ஈடுபடும் தொழிலாளர்கள்/ஊழியர்களின் உடல்நலம் மற்றும் பொதுமக்களின் உடல்நலம் குறித்து குழு ஆலோசிக்க வேண்டும்.	தொழிலாளர்கள் மற்றும் உள்ளூர் மக்களின் உடல்நிலை குறித்த தகவல்கள் அவ்வப்போது புதுப்பிக்கப்படும்.

10	நீர், சுகாதாரம் மற்றும் பாதுகாப்பு தொடர்பான நிலையான வளர்ச்சி இலக்குகளை அடைவதற்கான செயல் திட்டத்தை குழு வழங்க வேண்டும்.	நீர், சுகாதாரம் மற்றும் பாதுகாப்பு குறித்த முறையான செயல் திட்டம் வகுக்கப்பட்டு, குழுவால் அந்தந்த அதிகாரியிடம் சமர்ப்பிக்கப்படும்.
11	தீ விபத்துகள் ஏற்பட்டால் டயர் பாதுகாப்பு மற்றும் வெளியேற்றும் திட்டத்தை குழு வழங்க வேண்டும்.	தீ பாதுகாப்பு மற்றும் வெளியேற்றும் திட்டம் அந்தந்த குவாரி சுரங்க மேலாளர்களிடமிடம் மேற்கொள்ளப்படும்.
சுரங்கத்தின் தாக்க ஆய்வு		
12	பின்வருவனவற்றில் புகழ்பெற்ற ஆராய்ச்சி நிறுவனங்களிடமிருந்து வழங்கப்பட்ட துல்லியமான பகுதி தகவல்தொடர்பு உத்தரவின்படி, சுரங்க குத்தகை காலம் முழுவதையும் உள்ளடக்கிய உத்தேச சுரங்க குத்தகைப் பகுதியைச் சுற்றியுள்ள சுரங்கத்தின் தாக்கம் குறித்து விரிவான ஆய்வு மேற்கொள்ளப்படும். அ) மண் ஆரோக்கியம் மற்றும் மண்ணின் உயிரியல், பெளதீக நில வேதியியல் அம்சங்கள். ஆ) வறட்சி, வெள்ளம் போன்றவற்றுக்கு வழிவகுக்கும் காலநிலை மாற்றம். இ) பசுமை இல்ல வாயுக்கள் (GHG), வெப்பநிலை உயர்வு மற்றும் உள்ளூர் மக்களின் வாழ்வாதாரத்திற்கு வழிவகுக்கும் மாசு. ஈ) நீர் மாசுபாட்டின் சாத்தியக்கூறுகள் மற்றும் நீர்வாழ் சுற்றுச்சூழல் ஆரோக்கியத்தில் தாக்கம். ஐ) விவசாயம், வனவியல் & பாரம்பரிய நடைமுறைகள். ஈ) சுற்றுச்சூழலில் ஏற்படும் அழிவின் காரணமாக நீர்வெப்ப/புவிவெப்ப விளைவு. ஐ) உயிர்-புவி வேதியியல் செயல்முறைகள் மற்றும் சுற்றுச்சூழல் அழுத்தம் உட்பட அதன் அடிச்சுவடுகள். ஈ) மேற்பரப்பு நீரோடைகளில் வண்டல் புவி வேதியியல்.	மண் ஆரோக்கியம் பற்றிய விவரங்கள் அத்தியாயம் எண் 3 இல் கொடுக்கப்பட்டுள்ளது மற்றும் பல்லுயிர் பன்மை அத்தியாயம் எண் 3 இல் கொடுக்கப்பட்டுள்ளது. இந்த திட்டத்தால் காலநிலையில் குறிப்பிடத்தக்க மாற்றங்கள் எதுவும் ஏற்படாது காலநிலை மாற்றங்கள் மற்றும் GHG அத்தியாயம் எண் 4 இல் விவரிக்கப்பட்டுள்ளன. நீர் மாசுபாடு மற்றும் நீர்வாழ் சுற்றுச்சூழல் அமைப்பின் மீதான தாக்கம் பற்றிய விவரங்கள் அத்தியாயம் எண் 4 இல் கொடுக்கப்பட்டுள்ளன. சுற்றுச்சூழலில் ஏற்படும் அழிவு, உயிர் புவி வேதியியல் செயல்முறை மற்றும் வண்டல் புவி வேதியியல் ஆகியவற்றால் ஏற்படும் நீர்வெப்ப/புவிவெப்ப விளைவுகள் அத்தியாயம் எண் 7ல் கொடுக்கப்பட்டுள்ளது.
விவசாயம் & வேளாண் பல்லுயிர்		
13	முன்மொழியப்பட்ட சுரங்கப் பகுதியைச் சுற்றியுள்ள விவசாய வயல்களில் தாக்கம்.	முன்மொழியப்பட்ட குத்தகைப் பகுதியானது சுரங்க நிலம், தரிசு நிலம் மற்றும் தரிசு நிலங்களால் சூழப்பட்டிருப்பதால், சுற்றியுள்ள விவசாய வயல்களில் பாதிப்பு குறைவாக இருக்கும். முறையான தணிப்பு நடவடிக்கைகளுடன், அலட்சிய நிலைக்கு மேலும் பாதிப்பை குறைக்கும் வகையில் திட்டம் மேற்கொள்ளப்படும்.
14	திட்ட இடத்தைச் சுற்றியுள்ள மண் தாவரங்கள் மற்றும் தாவரங்களின் மீதான தாக்கம்.	தாவர விவரங்கள் அத்தியாயம் III இல் வழங்கப்பட்டுள்ளன. வனவிலங்கு பாதுகாப்புச் சட்டம், 1972 இன் படி ஆய்வுப் பகுதிக்குள் எந்த அட்டவணை I வகை விலங்குகள் கவனிக்கப்படவில்லை மற்றும் IUCN இன் படி பாதிக்கப்படக்கூடிய, ஆபத்தான அல்லது அச்சுறுத்தும் வகைகளில் எந்த உயிரினமும் வராது. ஆய்வுப் பகுதியில் அழிந்து வரும் சிவப்புப் பட்டியல் இனங்கள் எதுவும் இல்லை.
15	எண் உட்பட தாவர வகைகளின் விவரங்கள். முன்மொழியப்பட்ட சுரங்கப் பகுதியில் உள்ள மரங்கள் மற்றும் புதர்கள் மற்றும் அப்படியானால், முன்மொழியப்பட்ட சுரங்கப் பகுதியின் எல்லையில் அத்தகைய தாவரங்களை இடமாற்றம் செய்வது EMP இல் குறிப்பிடப்பட்டுள்ளது.	தாவர விவரங்கள் அத்தியாயம் III இல் வழங்கப்பட்டுள்ளன. வனவிலங்கு பாதுகாப்புச் சட்டம், 1972 இன் படி ஆய்வுப் பகுதிக்குள் எந்த அட்டவணை I வகை விலங்குகள் கவனிக்கப்படவில்லை மற்றும் IUCN இன் படி பாதிக்கப்படக்கூடிய, ஆபத்தான அல்லது அச்சுறுத்தும் வகைகளில் எந்த உயிரினமும் வராது. ஆய்வுப் பகுதியில் அழிந்து வரும் சிவப்புப் பட்டியல் இனங்கள் எதுவும் இல்லை.
16	சுற்றுச்சூழல் தாக்க மதிப்பீடு பல்லுயிர், இயற்கை சுற்றுச்சூழல், மண் நுண்ணுயிர் தாவரங்கள், விலங்கினங்கள் மற்றும் மண் விதை வங்கிகள் ஆகியவற்றை ஆய்வு செய்து இயற்கை சூழலை பராமரிப்பதற்கான நடவடிக்கைகளை பரிந்துரைக்க வேண்டும்.	அத்தியாயம் எண்.3 இல் விவரங்கள் விவாதிக்கப்பட்டுள்ளன
17	குறிப்பிட்ட பகுதியின் நிலையான மேலாண்மை மற்றும் பொருட்கள் மற்றும் சேவைகளின் ஓட்டத்திற்கான சுற்றுச்சூழலை மீட்டெடுப்பதற்கு நடவடிக்கை பரிந்துரைக்க வேண்டும்.	எல்லைத் தடுப்பு மற்றும் பயன்படுத்தப்படாத பகுதிகளில் மரங்களை நடுவதன் மூலம் சுரங்க நடவடிக்கையின் போது அப்பகுதியின் சுற்றுச்சூழல் அமைப்பு தக்கவைக்கப்படும். சுரங்க செயல்பாடு முடிந்ததும், குழி தோண்டப்பட்ட குழி தற்காலிக நீர்த்தேக்கமாக செயல்படும் குழிக்கு மழைநீரை சேகரிக்க வசதி செய்யப்படும்.
18	திட்ட முன்மொழிபவர், அருகிலுள்ள பட்டா நிலங்கள், தோட்டக்கலை, விவசாயம் மற்றும் கால்நடைகளில் உள்ள தோட்டங்களில் திட்டத்தின் தாக்கத்தை ஆய்வு செய்து வழங்க வேண்டும்.	திட்டப் பகுதி தெற்குப் பக்கம் மற்றும் வடக்குப் பக்கம் தரிசு நிலங்களில் இருக்கும் குவாரிகளால் எல்லையாக உள்ளது. அத்தியாயம் எண். 10ல் கொடுக்கப்பட்ட பட்ஜெட் ஒதுக்கீடு.

காடுகள்		
19	திட்ட முன்மொழிபவர், ரிசர்வ் காடுகளில் இல்லாத வனவிலங்குகளின் மீதான சுரங்கத்தின் தாக்கத்தை விரிவாக ஆய்வு செய்வார்.	திட்டப் பகுதியிலிருந்து 1 கி.மீ சுற்றளவில் காப்புக்காடுகள் இல்லை. இந்த சுரங்க நடவடிக்கையால் ரிசர்வ் வனம் மற்றும் வனவிலங்கு சரணாலயங்களுக்கு குறிப்பிடத்தக்க எந்த பாதிப்பும் ஏற்படாது
20	சுற்றுச்சூழல் தாக்க மதிப்பீடு காடு, தாவரங்கள், உள்நூர், பாதிக்கப்படக்கூடிய மற்றும் அழிந்து வரும் உள்நாட்டு தாவரங்கள் மற்றும் விலங்கினங்கள் மீதான தாக்கத்தை ஆய்வு செய்ய வேண்டும்.	10 கி.மீ சுற்றளவில் காடு/வனவிலங்குகள் இல்லை, சூழலியல் மற்றும் பல்லுயிர் பன்மை பற்றிய அத்தியாயம் 3 விவரங்கள், மற்றும் 4 உள்நூர் பாதிக்கப்படக்கூடிய மற்றும் அழிந்து வரும் உள்நாட்டு தாவரங்கள் மற்றும் விலங்கினங்கள்.
21	சுற்றுச்சூழல் தாக்க மதிப்பீட்டில், நிற்கும் மரங்களில் ஏற்படும் பாதிப்புகளை ஆய்வு செய்து, தற்போதுள்ள மரங்களை எண்ணி எண்ணி, பாதுகாப்புக்கு நடவடிக்கை எடுக்க வேண்டும்.	அத்தியாயம் எண்.3 இல் விவரங்கள் விவாதிக்கப்பட்டுள்ளன
22	சுற்றுச்சூழல் தாக்க மதிப்பீடு பாதுகாக்கப்பட்ட பகுதிகள், ரிசர்வ் காடுகள், தேசிய பூங்காக்கள், தாழ்வாரங்கள் மற்றும் வனவிலங்கு பாதைகள், திட்ட இடத்திற்கு அருகில் உள்ள பாதிப்புகளை ஆய்வு செய்ய வேண்டும்.	எதிர்பார்க்கப்படும் சுற்றுச்சூழல் தாக்கம் மற்றும் தணிப்பு நடவடிக்கைகள் அத்தியாயம் எண்.4 இல் விவரிக்கப்பட்டுள்ளன
நீர் சூழல்		
23	நிலத்தடி நீர் உந்தி மற்றும் திறந்த கிணறுகள் மற்றும் 1 கி.மீ (சுற்றளவு)க்குள் உள்ள ஆறுகள், தொட்டிகள், கால்வாய்கள், ஒண்டுகள் போன்ற மேற்பரப்பு நீர்நிலைகளின் எண்ணிக்கையை விவரிக்கும் நீர்மட்டத்தின் விளிம்பு வரைபடத்தைக் கருத்தில் கொண்டு நீர்-புவியியல் ஆய்வு. சுரங்க நடவடிக்கை காரணமாக அருகிலுள்ள நீர்நிலைகளில், உண்மையான கண்காணிக்கப்பட்ட தரவுகளின் அடிப்படையில், வேலை செய்வது நிலத்தடி நீரில் குறுக்கிடுமா என்பது தெளிவாகக் காட்டப்படலாம். சுரங்க குத்தகை காலம் முழுவதையும் உள்ளடக்கி, இது தொடர்பான தேவையான தரவு மற்றும் ஆவணங்கள் வழங்கப்படலாம்.	திட்டப் பகுதியில் இருந்து 1 கி.மீ சுற்றளவில் 8 திறந்தவெளி கிணறுகளும், 6 ஆழ்குழாய் கிணறுகளும் உள்ளன, மின்தடை முறை மூலம் நீர்வளவியல் ஆய்வு நடத்தப்பட்டுள்ளது.
24	அரிப்பு கட்டுப்பாட்டு நடவடிக்கைகள்.	அத்தியாயம் எண்.4 இல் விவாதிக்கப்பட்ட விவரங்கள்
25	அருகில் உள்ள கிராமங்கள், நீர்நிலைகள்/ ஆறுகள் மற்றும் சுற்றுச்சூழல் பலவீனமான பகுதிகள் ஆகியவற்றில் சுரங்க குத்தகைக்கு முன்மொழியப்பட்ட பகுதியைச் சுற்றியுள்ள சுரங்கத்தின் தாக்கம் குறித்து விரிவான ஆய்வு மேற்கொள்ளப்படும்.	அத்தியாயம் 3 இல் விவரங்கள்
26	திட்ட ஆதரவாளர் மீன் வாழ்விடங்கள் மற்றும் நீர்நிலை மற்றும் நீர்த்தேக்கத்தில் உணவு வலை/உணவுச் சங்கிலி ஆகியவற்றில் ஏற்படும் தாக்கத்தை ஆய்வு செய்வார்.	சுற்றுச்சூழல் சமூகத்தில் யார் யாரை சாப்பிடுகிறார்கள் என்பதை உணவு வலைகள் விவரிக்கின்றன. ஒன்றோடொன்று இணைக்கப்பட்ட உணவுச் சங்கிலிகளால் ஆனது, உணவு வலைகள் சுற்றுச்சூழலில் ஏற்படும் மாற்றங்கள் - ஒரு சிறந்த வேட்டையாடுபவரை அகற்றுவது அல்லது ஊட்டச்சத்துகளைச் சேர்ப்பது - நேரடியாகவும் மறைமுகமாகவும் பல்வேறு உயிரினங்களை எவ்வாறு பாதிக்கிறது என்பதைப் புரிந்துகொள்ள உதவுகிறது. இந்த முன்மொழியப்பட்ட திட்டத்தில் கரடுமுரடான கல் மற்றும் சரளை குவாரி மற்றும் கடினமான குளியல் படிவத்தில் உள்ளது, அங்கு எந்த நீர்நிலைகளையும் திசைதிருப்ப முன்மொழியப்படவில்லை, நிலத்தடி நீர் மட்டத்தின் குறுக்குவெட்டு எதுவும் எதிர்பார்க்கப்படவில்லை.
27	திட்ட முன்மொழிபவர், செயல்பாடுகள் மூலம், இயற்கைச் சுற்றுச்சூழலில் சாத்தியமான துண்டாடுதல் தாக்கம் பற்றிய விவரங்களை ஆய்வு செய்து அளிக்க வேண்டும்.	அத்தியாயம் எண் 4 இல் விவரங்கள் கொடுக்கப்பட்டுள்ளன.
28	திட்ட ஆதரவாளர் நீர்நிலைகளில் உள்ள நீர்வாழ் தாவரங்கள் மற்றும் விலங்குகளின் தாக்கம் மற்றும் நிலப்பரப்பில் ஏற்படக்கூடிய தழும்புகள், அருகிலுள்ள குகைகள், பாரம்பரிய தளம் மற்றும் தொல்பொருள் தளங்களில் சாத்தியமான நில வடிவத்தில் ஏற்படும் மாற்றங்கள் காட்சி மற்றும் அழகியல் தாக்கங்களை ஆய்வு செய்து வழங்க வேண்டும்.	பல்லுயிர் தாக்கம் அத்தியாயம் 4 இல் உள்ள விவரங்கள்.
29	குறிப்பு விதிமுறைகள் குறிப்பாக மண் ஆரோக்கியம், மண் அரிப்பு, மண் இயற்பியல் ஆகியவற்றில் ஏற்படும் தாக்கத்தை ஆய்வு செய்ய வேண்டும். இரசாயன கூறுகள் மற்றும் நுண்ணுயிர் கூறுகள்.	மண்ணின் சுற்றுச்சூழலின் தாக்கம் பற்றிய விவரங்கள் அத்தியாயம் எண்.4 இல் விவரிக்கப்பட்டுள்ளது

30	சுற்றுச்சூழல் தாக்க மதிப்பீடு ஈரநிலங்கள், நீர்நிலைகள், ஆறுகள் ஓடைகள், ஏரிகள் மற்றும் விவசாய இடங்கள் குறித்து ஆய்வு செய்ய வேண்டும்.	சாத்தான்குளம் ஆர்.எப். 13 கிமீ NW 10 கிமீ சுற்றளவில் தேசிய பூங்காக்கள், சுற்றுச்சூழல் உணர்்திறன் பகுதிகள், வனவிலங்கு சரணாலயங்கள் உள்ளன. ஆய்வுப் பகுதியின் சுற்றுச்சூழல் ஆய்வு, குறிப்பாக உயிரினங்களின் பட்டியலையும் ஆய்வுப் பகுதியில் இருக்கும் அடிப்படை சூழலியல் (நிலப்பரப்பு) நிலையை மதிப்பிடுவதைக் குறிக்கும் வகையில் நடத்தப்பட்டது. சூழலியல் சூழல் அத்தியாயம் 3-ன் கீழ் விவாதிக்கப்படுகிறது
ஆற்றல்		
31	சத்தம், காற்று, நீர், தூசிக் கட்டுப்பாடு ஆகியவற்றைக் கட்டுப்படுத்த எடுக்கப்பட்ட நடவடிக்கைகள் மற்றும் ஆற்றலைத் திறமையாகப் பயன்படுத்த எடுக்கப்பட்ட நடவடிக்கைகள் வழங்கப்பட வேண்டும்.	அத்தியாயம் 4 இல் விரிவாக விவாதிக்கப்பட்டது
பருவநிலை மாற்றம்		
32	சுற்றுச்சூழல் தாக்க மதிப்பீடு கார்பன் உமிழ்வை விரிவாக ஆய்வு செய்வதுடன், கார்பன் மூழ்கிகளின் வளர்ச்சி மற்றும் வெப்பநிலை குறைப்பு உள்ளிட்ட பிற உமிழ்வு மற்றும் காலநிலை தணிப்பு நடவடிக்கைகளின் கட்டுப்பாடு உட்பட கார்பன் உமிழ்வைத் தணிப்பதற்கான நடவடிக்கைகளை பரிந்துரைக்கும்.	கிரீன்ஹவுஸ் வாயு (GHG) என்பது ஒரு வாயு ஆகும். இது வெப்ப அகச்சிவப்பு வரம்பிற்குள் கதிரியக்க ஆற்றலை உறிஞ்சி வெளியிடுகிறது. இது கிரீன்ஹவுஸ் விளைவை ஏற்படுத்துகிறது. பூமியின் வளிமண்டலத்தில் முதன்மையான பசுமை இல்ல வாயுக்கள் கார்பன் டை ஆக்சைடு (CO2), மீத்தேன் (CH4), நைட்ரஸ் ஆக்சைடு (N2O) மற்றும் ஓசோன் (O3) கார்பன் டை ஆக்சைடு (CO2): புதைபடிவ எரிபொருள்கள் (நிலக்கரி, இயற்கை எரிவாயு மற்றும் எண்ணெய்), திடக்கழிவுகள், மரங்கள் மற்றும் பிற உயிரியல் பொருட்கள் மூலம் கார்பன் டை ஆக்சைடு வளிமண்டலத்தில் நுழைகிறது. கார்பன் டை ஆக்சைடு உயிரியல் கார்பன் சுழற்சியின் ஒரு பகுதியாக தாவரங்களால் உறிஞ்சப்படும் போது வளிமண்டலத்திலிருந்து (அல்லது "பிரிக்கப்பட்ட") அகற்றப்படுகிறது. மீத்தேன் (CH4): நிலக்கரி, இயற்கை எரிவாயு மற்றும் எண்ணெய் உற்பத்தி மற்றும் போக்குவரத்தின் போது மீத்தேன் வெளியேற்றப்படுகிறது. மீத்தேன் உமிழ்வு கால்நடைகள் மற்றும் பிற விவசாய நடைமுறைகள், நில பயன்பாடு மற்றும் நகராட்சி திடக்கழிவு நிலப்பரப்பில் உள்ள கரிம கழிவுகள் சிதைவதால் ஏற்படுகிறது. நைட்ரஸ் ஆக்சைடு (N2O): நைட்ரஸ் ஆக்சைடு விவசாயம், நில பயன்பாடு மற்றும் தொழில்துறை நடவடிக்கைகளின் போது வெளியேற்றப்படுகிறது; புதைபடிவ எரிபொருள்கள் மற்றும் திடக்கழிவுகளின் எரிப்பு; அத்துடன் கழிவுநீரை சுத்திகரிக்கும் போது
33	சுற்றுச்சூழல் தாக்க மதிப்பீடு, காலநிலை மாற்றம், வெப்பநிலை உயர்வு, மாசுபாடு மற்றும் மண்ணின் மேல் மற்றும் மண்ணுக்குக் கீழே உள்ள கார்பன் இருப்பு ஆகியவற்றின் மீதான தாக்கத்தை ஆய்வு செய்ய வேண்டும்.	அத்தியாயம் 3 இல் விரிவாக விவாதிக்கப்பட்டது.
சுரங்க மூடல் திட்டம்		
34	வழங்கப்பட்ட துல்லியமான பகுதி தகவல்தொடர்பு ஆணையின்படி சுரங்க குத்தகை காலம் முழுவதையும் உள்ளடக்கிய விரிவான சுரங்க மூடல் திட்டம்.	சுரங்கத் திட்டத்தில் முழு குத்தகைக் காலத்தையும் கருத்தில் கொண்டு முற்போக்கு சுரங்க மூடல் திட்டம் தயாரிக்கப்பட்டு, அதற்கு ஒப்புதல் அளிக்கப்பட்டுள்ளது.
EMP		
35	விரிவான சுற்றுச்சூழல் மேலாண்மைத் திட்டத்துடன் தழுவல், தணிப்பு மற்றும் சரிசெய்தல் உத்திகள் வெளியிடப்பட்ட துல்லியமான பகுதி தகவல்தொடர்பு ஆணையின்படி முழு சுரங்க குத்தகை காலத்தையும் உள்ளடக்கியது.	அத்தியாயம் 10 இல் விரிவாக விவாதிக்கப்பட்டது.
36	சுற்றுச்சூழல் தாக்க மதிப்பீடு, பசுமைப் பகுதி மேம்பாட்டிற்கான பட்ஜெட் மற்றும் பேரிடர் மேலாண்மைத் திட்டம் உள்ளிட்ட கண்ணிவெடி மூடல் திட்டத்துடன் EMP பற்றிய விரிவான ஆய்வு நடத்த வேண்டும்.	அத்தியாயம் 10 இல் விரிவாக விவாதிக்கப்பட்டது.
இடர் அளவீடல்		
37	சுரங்கத்தின் செயல்பாட்டு மற்றும் பிந்தைய செயல்பாட்டின் போது எதிர்பார்க்கப்படும் பாதிப்புகள்	ஒரு இடர் மதிப்பீடு மற்றும் மேலாண்மை திட்டம் அத்தியாயம்- 7

	உட்பட இடர் மதிப்பீடு மற்றும் மேலாண்மைத் திட்டத்தை வழங்குதல்.	
பேரிடர் மேலாண்மை திட்டம்		
38	பேரிடர் மேலாண்மைத் திட்டம் மற்றும் பேரிடர் தணிப்பு நடவடிக்கைகளை அனைத்து அம்சங்களிலும் வழங்குதல் வழங்கப்பட்ட துல்லியமான பகுதி தகவல்தொடர்பு உத்தரவின்படி முழு சுரங்க குத்தகை காலம்.	அத்தியாயம்-7 இல் பேரிடர் மேலாண்மைத் திட்ட விவரங்கள்
மற்றவைகள்		
39	அங்கீகரிக்கப்பட்ட குடியிருப்புகள், பள்ளிகள், தொல்லியல் தளங்கள், கட்டமைப்புகள், ரயில் பாதைகள், சாலைகள், ஓடைகள், ஓடை, வாரி, கால்வாய், வாய்க்கால், ஆறு, ஏரி குளம், குளம் போன்ற நீர்நிலைகள் குறித்து 300 மீட்டர் சுற்றளவுக்கான VAC) சான்றிதழை திட்ட முன்மொழிபவர் வழங்க வேண்டும். முதலியன	300மீ சுற்றளவில் மேற்பரப்பு அம்சங்கள் குறித்து VAO விடம் இருந்து பெறப்பட்ட கடிதம்
40	MoEF & CC அலுவலக குறிப்பாணையின்படி F.No.22-65/2017-IA.III தேதியிட்ட: 30.09.2020 மற்றும் 20.10.2020 பொதுக் கலந்தாய்வின் போது எழுப்பப்பட்ட கவலைகளை முன்மொழிபவர் நிவர்த்தி செய்வார் மற்றும் முன்மொழியப்பட்ட அனைத்து நடவடிக்கைகளும் அதன் ஒரு பகுதியாக இருக்கும். சுற்றுச்சூழல் மேலாண்மை திட்டம்.	பொது விசாரணையின் போது எழுப்பப்பட்ட பிரச்சினைகள் அத்தியாயம் எண்.7 இல் குறிப்பிடப்பட்டுள்ளது
41	சுற்றுச்சூழலில் பிளாஸ்டிக் மற்றும் மைக்ரோபிளாஸ்டிக் காரணமாக ஏற்படக்கூடிய மாசுகளை திட்ட முன்மொழிபவர் ஆய்வு செய்து வழங்க வேண்டும். சுரங்கத்தின் போது சிந்திக்கப்படும் செயல்பாடுகள் காரணமாக நீர்வாழ் சூழல் மற்றும் நன்னீர் அமைப்புகளில் பிளாஸ்டிக் மற்றும் மைக்ரோபிளாஸ்டிக்ஸின் சுற்றுச்சூழல் அபாயங்கள் மற்றும் தாக்கங்கள் ஆராயப்பட்டு அறிக்கையிடப்படலாம்.	பாடம் எண்.7ல் விவரிக்கப்பட்டுள்ள திட்டப் பகுதியில் பிளாஸ்டிக் கழிவு மேலாண்மை.

S. No	குறிப்பு விதிமுறைகள்	பதில்
1.1	EIA-EMP அறிக்கையானது, 2006 EIA அறிவிப்பின் பின் இணைப்பு III இல் குறிப்பிடப்பட்டுள்ள பொதுவான கட்டமைப்பின் அடிப்படையில், ஒரு ML/திட்டப் பகுதியில் அதிகபட்ச திறன் (MTPA) செயல்பாட்டிற்காக தயாரிக்கப்படும்.	உச்ச உற்பத்தி = 2,46,330m ³ கரடுமுரடான கல் முன்மொழியப்பட்ட ஆழம் = 57m bgl திட்டப் பகுதி 8.34.40 ஹெக்டேர்.
1.2	இப்பகுதியின் சுற்றுச்சூழலின் மீதான திட்ட குறிப்பிட்ட செயல்பாடுகள் மற்றும் சுற்றுச்சூழல் தரம் ஆகியவற்றை உள்ளடக்கிய காற்று, நீர், நிலம், உயிரியல் சமூகம் போன்றவற்றை சேகரிப்பின் மூலம் உள்ளடக்கிய தாக்கங்கள் மற்றும் சுற்றுச்சூழல் மேலாண்மை திட்டத்தை உள்ளடக்கிய உச்ச திறன் செயல்பாட்டிற்காக EIA-EMP அறிக்கை தயாரிக்கப்படும். தரவு மற்றும் தகவல், கணிப்பு மாதிரியாக்கம் உட்பட தாக்கங்கள் பற்றிய தரவு உருவாக்கம்... MTPA அனுமதிக்கப்பட்ட திட்டம்/சுரங்கத் திட்டத்தின் முன்மொழிபவரின் கலந்தாய்வின் போது எழுப்பப்பட்ட கவலைகளை முன்மொழிபவர் நிவர்த்தி செய்வார் மற்றும் முன்மொழியப்பட்ட அனைத்து நடவடிக்கைகளும் அதன் ஒரு பகுதியாக இருக்கும். சுற்றுச்சூழல் மேலாண்மை திட்டம்.	2,46,330m ³ செயல்பாட்டின் உச்ச திறன், அத்தியாயம்-IV மற்றும் அத்தியாயம்-10 இல் உள்ள பாதிப்புகள் மற்றும் சுற்றுச்சூழல் மேலாண்மைத் திட்டத்தை திட்ட குறிப்பிட்ட செயல்பாடுகளில் உள்ளடக்கியது. CPCB அறிவிப்பு மற்றும் MoEF & CC வழிகாட்டுதல்களின்படி, மார்ச்-மே 2024 கோடை சீசனுக்கான அடிப்படைத் தரவு சேகரிக்கப்பட்டது. அத்தியாயம் எண். III இல் உள்ள விவரங்கள்
1.3	பின் டிராப் மற்றும் 500-1000 மீ இடைவெளியில் என்னுடைய ஒருங்கிணைப்புடன் சரியான KML சேர்ப்பு வழங்கப்பட வேண்டும்.	குறிப்பிட்டது, அத்தியாயம்-II இல் தூண்களின் ஒருங்கிணைப்புகளுடன் குத்தகைப் பகுதியைக் கட்டும் கட்டுமானம்.

<p>1.9</p>	<p>சுரங்க முறைகள், தொழில்நுட்பம், பயன்படுத்த வேண்டிய உபகரணங்கள், முதலியன பற்றிய விவரங்கள், குறிப்பிட்ட தொழில்நுட்பத்தைத் தேர்ந்தெடுப்பதற்கான பகுத்தறிவு மற்றும் சாத்தியமான தாக்கங்களைப் பொறுத்து பயன்படுத்த முன்மொழியப்பட்ட உபகரணங்களை வழங்க வேண்டும்.</p>	<p>இது இயந்திரமயமாக்கப்பட்ட முறையில் செயல்பட முன்மொழியப்பட்ட திறந்தவெளி குவாரி நடவடிக்கையாகும். ரஃப் ஸ்டோன் குவாரி உருவாக்கம் ஒரு கடினமான, கச்சிதமான மற்றும் ஒரே மாதிரியான உடலாகும்.</p> <p>பெஞ்சின் உயரம் மற்றும் அகலம் 900 பெஞ்ச் கோணங்களுடன் 5 மீ ஆக பராமரிக்கப்படும்.</p> <p>சுரங்க மேலாளர், மைன்ஸ் ஃபோர்மேன் மற்றும் மைனிங் மேட் போன்ற திறமையான நபர்களின் மேற்பார்வையில் குவாரி நடவடிக்கைகள் மேற்கொள்ளப்படும்.</p> <p>சுற்றுச்சூழல் அனுமதியைப் பெற்ற பிறகு, DGMS இலிருந்து தேவையான அனுமதிகள் பெறப்படும்.</p>
<p>1.10</p>	<p>நீரியல், இயற்கை வடிகால் மாற்றியமைத்தல், ML மற்றும் குத்தகை/திட்டத்தை ஒட்டி பாயும் ஆறுகள்/நீர்ப் பாதைகளை திசை திருப்புவதல் மற்றும் வழித்தடமாக்குதல் மற்றும் தற்போதுள்ள பயனர்கள் மீதான தாக்கம் மற்றும் சுரங்க நடவடிக்கைகளின் தாக்கம்.</p>	<p>மேற்பரப்பு நீர் மற்றும் நிலத்தடி நீர் உள்ளிட்ட நீர் சூழலின் தாக்க ஆய்வுகள் மற்றும் தணிப்பு நடவடிக்கைகள் அத்தியாயம் 4 இல் விவாதிக்கப்பட்டுள்ளன.</p>
<p>1.11</p>	<p>குவாரி பகுதி, OB டம்ப்ஸ், கிரீன் பெல்ட், பாதுகாப்பு மண்டலம், கட்டிடங்கள், உள்கட்டமைப்பு, ஸ்டாக்யார்ட், டவுன்ஷிப்/காலனி (எம்.எல்.க்கு உள்ளேயும் அதை ஒட்டியும்) சுரங்க நடவடிக்கைகளுக்காக முன்மொழியப்பட்ட நிலத்தை உடைப்பதைக் காட்டும் சுரங்கத்தின் விரிவான தளத் திட்டம்.), இடையூறு இல்லாத பகுதி -ஏதேனும் இருந்தால், குத்தகை / திட்டப் பகுதிகளை ஒட்டிய இயற்கை வடிகால்களுடன், தற்போதுள்ள சாலைகள், வடிகால்கள்/இயற்கை நீர்நிலைகள் போன்ற நிலப்பரப்பு அம்சங்கள் தடையின்றி விடப்பட வேண்டும், மேலும் கரைகள்/கட்டுகள் கட்டும் வகையில் அவற்றை மாற்றியமைத்தல், முன்மொழியப்பட்ட நீர்நிலைகள்/மறு-சேனல்கள், அணுகுமுறை சாலைகள், பெரிய இழுத்துச் செல்லும் சாலைகள் போன்றவை குறிப்பிடப்பட வேண்டும்.</p>	<p>பொருந்தாது. கழிவுக் கொட்டகை மேலாண்மை பற்றிய விவரங்கள் அத்தியாயம் எண் 4 இல் கொடுக்கப்பட்டுள்ளன</p>

1.12

அப்பகுதியின் அசல் நிலப் பயன்பாடு (விவசாய நிலம்/ வனப்பகுதி/ மேய்ச்சல் நிலம்/ தரிசு நிலம்/ நீர்நிலைகள்) கீழே கொடுக்கப்பட்டுள்ள அட்டவணைப்படி வழங்கப்பட வேண்டும். திட்டத்தின் தாக்கங்கள், நில பயன்பாட்டில் ஏதேனும் இருந்தால், குறிப்பாக, விவசாய நிலம்/காடு/மேய்ச்சல் நிலம்/நீர்நிலைகள் குத்தகை/திட்டத்திற்கு உட்பட்டவை மற்றும் சுரங்க நடவடிக்கைகளுக்காக கையகப்படுத்தப்பட்டவை பகுப்பாய்வு செய்யப்பட வேண்டும். மேற்பரப்பு உரிமைகள் மற்றும் சுரங்க உரிமைகளின் கீழ் பரப்பளவு குறிப்பிடப்பட வேண்டும். மேற்பரப்பு உரிமைகளின் கீழ் பகுதி

வ.எண்	எம்.எல். திட்டம் நில பயன்பாடு	மேற்பரப்பின் கீழ் பகுதி Rights(ha)	சுரங்க உரிமையின் கீழ் பகுதி (எக்டேர்)
1	விவசாய நிலம்		
2	வன நிலம்		
3	மேய்ச்சல் நிலம்		
4	குடியேற்றங்கள்		
5	மற்றவை (குறிப்பிடவும்)		

S. N	விவரங்கள்	பகுதி (Ha)
1	கட்டிடங்கள்	
2	உள்கட்டமைப்பு	
3	சாலைகள்	
4	மற்றவை (குறிப்பிடவும்)	
	மொத்தம்	

ஆய்வுப் பகுதியின் நிலப் பயன்பாடு மற்றும் நிலப்பரப்பு அத்தியாயம் எண் 3 இல் விவாதிக்கப்பட்டுள்ளது.

செயல்பாட்டிற்கு முந்தைய, செயல்பாட்டு மற்றும் செயல்பாட்டுக்கு பிந்தைய கட்டங்களைக் காட்டும் திட்டப் பகுதியின் நில பயன்பாட்டுத் திட்டம் அத்தியாயம் எண். 2, அட்டவணை எண் 2.5 இல் விவாதிக்கப்பட்டுள்ளது.

சாலைகள்	இல்லை	0.05.00
---------	-------	---------

விளக்கம்	தற்போதுள்ள பகுதி	இறுதி பகுதி
குவாரிக்கு உட்பட்ட பகுதி	Nil	7.30.47
உள்கட்டமைப்பு	Nil	0.02.00
சாலைகள்	Nil	0.05.00
பச்சை பெல்ட்	Nil	0.93.56
பயன்படுத்தப்படாத பகுதி	8.34.40	0.03.37
மொத்தம்	8.34.40	8.34.40

<p>1.13</p>	<p>ஆய்வுப் பகுதியில் (10 கி.மீ.) தற்போதுள்ள தாவரங்கள் மற்றும் விலங்கினங்கள் குறித்த ஆய்வு சம்பந்தப்பட்ட துறையின் நிறுவனத்தால் மேற்கொள்ளப்பட வேண்டும். மைய மற்றும் ஆய்வுப் பகுதிக்கு தனித்தனியாக அங்கீகரிக்கப்பட்ட தாவரங்கள் மற்றும் விலங்கினங்களின் பட்டியலையும், அழிந்துவரும் விலங்கினங்களின் இடம்பெயர்வு நடைபாதையின் ஒரு பகுதியாக ஆய்வுப் பகுதி அமைகிறதா என்பதைத் தெளிவாகக் குறிப்பிடும் அறிக்கையும் கொடுக்கப்பட வேண்டும். ஆய்வுப் பகுதி தாவரங்கள் மற்றும் விலங்கினங்களை ஆபத்தில் ஆழ்த்தியிருந்தால், அல்லது அட்டவணை-I இனங்கள் அவ்வப்போது சென்று</p>	<p>ஆய்வுப் பகுதியின் விரிவான உயிரியல் ஆய்வு [மைய மண்டலம் மற்றும் இடையக மண்டலம் (சுரங்க குத்தகையின் சுற்றளவில் 10 கி.மீ சுற்றளவு)] அத்தியாயம் எண். 3 இன் கீழ் மேற்கொள்ளப்பட்டு விவாதிக்கப்பட்டது.</p> <p>வனவிலங்கு பாதுகாப்புச் சட்டம் 1972 இன் படி ஆய்வுப் பகுதிக்குள் கவனிக்கப்பட்ட அட்டவணை I வகை விலங்குகள் இல்லை, மேலும் IUCN இன் படி எந்த உயிரினமும் பாதிக்கப்படக்கூடிய, ஆபத்தான அல்லது அச்சுறுத்தும் வகைகளில் இல்லை. ஆய்வுப் பகுதியில் அழிந்து வரும் சிவப்புப் பட்டியல் இனங்கள் எதுவும் இல்லை.</p>
<p>1.14</p>	<p>ஒரு பருவகால (மழைக்காலம் தவிர) சுற்றுச்சூழல் தரம் பற்றிய முதன்மை அடிப்படை தரவு - காற்று (PM10, PM2.5, SOx, NOx மற்றும் ஹெவி மெட்டல்களான Hg, Pb, Cr, As போன்றவை), சத்தம், நீர் (மேற்பரப்பு மற்றும் நிலத்தடி நீர்), மண் - AAQ சேகரிப்பு காலத்திற்கான அதே பருவத்துடன் ஒத்துப்போகும் ஒரு சீசன் மீட்டேட்டாவுடன் சேர்த்து வழங்கப்பட வேண்டும். அந்தந்த ஆய்வகத்தின் NABL/ MoEF & CC சான்றிதழின்</p>	<p>CPCB அறிவிப்பு மற்றும் MoEF & CC வழிகாட்டுதல்களின்படி மார்ச்-மே 2024 கோடை சீசனுக்கான அடிப்படைத் தரவு சேகரிக்கப்பட்டது. அத்தியாயம் எண். 3 இல் உள்ள விவரங்கள்.</p>
<p>1.15</p>	<p>ஆய்வுப் பகுதியின் வரைபடம் (1: 50, 000 அளவுகோல்) வாழ்விடங்கள், பிற தொழில்கள்/சுரங்கங்கள், மாசுபடுத்தும் ஆதாரங்களின் இருப்பிடம் ஆகியவற்றைக் காட்டும் பல்வேறு மாதிரி நிலையங்களின் இருப்பிடத்தைக் காட்டும், குத்தகை/திட்டப் பகுதியின் அளவு, கீழ்க்காற்று (காற்று) / கீழ்நிலை (மேற்பரப்பு நீர்) / நிலத்தடி நீர் ஆட்சி (ஒட்டத்தின் அடிப்படையில்) முன்மொழியப்பட்ட பாதிப்புகள் ஆகியவற்றின் அடிப்படையில் மைய மற்றும் இடையக மண்டலங்களில் உள்ள மாதிரி நிலையங்களின் எண்ணிக்கை மற்றும் இருப்பிடம் தேர்ந்தெடுக்கப்பட வேண்டும்.) ஒரு நிலையம் மேல்காற்று/அப்ஸ்ட்ரீம்/பாதிப்பு இல்லாதமாசுபடுத்தாத பகுதியில் கட்டுப்பாட்டு</p>	<p>பல்வேறு மாதிரி நிலையங்களைக் காட்டும் அத்தியாயம்-3 இல் உள்ள விவரங்கள் CPCB வழிகாட்டுதல்களின்படி.</p>
<p>1.16</p>	<p>சரியான அடிப்படைக் காற்றின் தர மதிப்பீட்டிற்கு, அப்பகுதியில் உள்ள காற்று ரோஜா முறை மதிப்பாய்வு செய்யப்பட வேண்டும், அதன்படி AAMSQ இன் இருப்பிடம் காற்றின் தரத் தரவுகளை கீழ்க்காற்றுப் பகுதிகளில் போதுமான கண்காணிப்பு நிலையங்கள் மூலம் சேகரிப்பதன் மூலம் திட்டமிடப்பட வேண்டும். அடிப்படைத் தரவைச் சேகரிப்பதற்கான கண்காணிப்பு இருப்பிடம் ஒட்டுமொத்தமாக 10 கிமீ இடையக</p>	<p>AERMOD காட்சி 13 மாடலைப் பயன்படுத்தி, காற்றின் தர மாதிரியாக்கம் மற்றும் காற்றுத் தர மாதிரி, அதிகரிக்கும் GLC மாசுபாட்டின் கணிப்புக்காக மேற்கொள்ளப்பட்டது.</p> <p>அத்தியாயம் எண். 4 இல் உள்ள விவரங்கள்.</p>
<p>1.17</p>	<p>சாலையின் இருபுறமும் 100 மீட்டர் தொலைவில் குடியிருப்புகள் இருப்பதுடன், காற்றின் தரத்தில் ஏற்படும் பாதிப்பு, அதன் சரியான நடவடிக்கைகள் மற்றும் சாலையை விரிவுபடுத்துவதற்கான காலக்கெடுவுடன் செயல்திட்டத்துடன் விரிவான போக்குவரத்து ஆய்வு இந்த திட்டம் எண்ணிக்கையை அதிகரிக்கும். கார்பன் உமிழ்வுக்கு மறைமுகமாகப் பங்களிக்கும் சூலையோரம் உள்ள வாகனம் இயல்பிட்டுக்</p>	<p>IRC வழிகாட்டுதல்கள் 1961 இன் படி ஆய்வுப் பகுதியில் போக்குவரத்தின் தாக்கத்தை பகுப்பாய்வு செய்வதற்காக போக்குவரத்து அடர்த்தி கணக்கெடுப்பு மேற்கொள்ளப்பட்டது. அத்தியாயம்-II இல் விவரங்கள்.</p>

1.18	<p>உண்மையான கணக்கெடுப்பு அறிக்கையுடன் நடத்தப்படும் சமூக-பொருளாதார ஆய்வு மற்றும் மக்கள்தொகை கணக்கெடுப்புத் தரவுகளிலிருந்து வழங்கப்பட வேண்டிய ஒப்பீட்டு மதிப்பீடு ஆகியவை EIA/ EMP அறிக்கையிலும் வழங்கப்பட வேண்டும், மேலும் ஆய்வுப் பகுதியின் தொழில் நிலை மற்றும் பொருளாதார நிலை மற்றும் பொருளாதார ரீதியாக என்ன திட்டம் பங்களிக்கும் என்பது தெளிவாகக் குறிப்பிடப்பட வேண்டும். ஆய்வுப் பகுதியில் உள்ள உள்கட்டமைப்பு வசதிகள் மற்றும் வசதிகளின் நிலை மற்றும்</p>	<p>ஆய்வு பகுதியின் தொழில் நிலை மற்றும் பொருளாதார நிலையுடன் அத்தியாயம்-3 சமூக-பொருளாதார ஆய்வில் விரிவாக உள்ளது. ஆய்வுப் பகுதியில் உள்ள உள்கட்டமைப்பு வசதிகள் மற்றும் வசதிகளின் நிலையையும் இந்த ஆய்வில் சேர்க்க வேண்டும்</p> <p>CSR அத்தியாயம் 8 இன் கீழ் விவாதிக்கப்படுகிறது.</p>
1.19	<p>குழலியல் மற்றும் பல்லுயிர் ஆய்வானது, மேற்பரப்பின் உள்கட்டமைப்பு மேம்பாடு அல்லது சுரங்க நடவடிக்கைகளுக்கு வனப் பகுதியில் ஏற்படும் மாற்றத்தின் தாக்கத்தை சுட்டிக்காட்ட வேண்டும். திசை திருப்புதல்.</p>	<p>அத்தியாயம்-3 இல் விரிவான குழலியல் மற்றும் பல்லுயிர் ஆய்வு</p>
1.20	<p>பாதிப்பு மண்டலத்தில் உள்ள மக்களின் ஆரோக்கியம் மற்றும் சுரங்கத்திற்கான பணியாளர்கள் மற்றும் மனிதவளத்தின் தொழில்சார் ஆரோக்கியம் மற்றும் பாதுகாப்புக்கான நடவடிக்கைகள் குறித்த அடிப்படை தரவு சமர்ப்பிக்கப்பட வேண்டும்.</p>	<p>பாதிப்பு மண்டலத்தில் உள்ள அத்தியாயம்-4 மக்கள்தொகையில் விவரிக்கப்பட்டுள்ளது மற்றும் தொழில்சார் ஆரோக்கியம் மற்றும் பாதுகாப்புக்கான நடவடிக்கைகள் மற்றும் அத்தியாயம்-X இல் முன்மொழியப்பட்ட தொழில்சார் ஆரோக்கியம்</p>
1.21	<p>அப்பகுதியின் நீரியல் ஆட்சியில் முன்மொழியப்பட்ட திட்டம்/செயல்பாட்டின் தாக்கம் மதிப்பிடப்பட்டு அறிக்கை சமர்ப்பிக்கப்படும். GEC 2015 வழிகாட்டுதல்களின்படி நீரியல் ஆய்வுகள் தயாரிக்கப்பட்டு சமர்ப்பிக்கப்பட வேண்டும்.</p>	<p>குறிப்பிட்டு ஒப்புக்கொண்டார்</p>
1.22	<p>நீண்ட கால கண்காணிப்பு நடவடிக்கைகள் உட்பட மைய மண்டலம் மற்றும் 10 கிமீ தாங்கல் மண்டலத்திற்குள் உள்ள நீர்வளவியல் மற்றும் நிலத்தடி நீர் ஆட்சியில் சுரங்கம் மற்றும் சுரங்கத்தில் இருந்து நீர் உறிஞ்சுதல் ஆகியவற்றின் தாக்கம் வழங்கப்பட வேண்டும். மழைநீர் சேகரிப்பு விவரங்கள் மற்றும் நிலத்தடி நீரை ரீசார்ஜ் செய்வதற்கான நடவடிக்கைகள் நிலத்தடி நீர் இருப்பு குறையும் போது மற்றும்/அல்லது அந்த</p>	<p>நிலத்தடி நீர் மட்டம் நிலத்தடி மட்டத்தில் 75 மீட்டர் கீழே உள்ளது. இந்த திட்டங்களில், இறுதி ஆழம் 57m Bgl ஆகும்</p> <p>ஒட்டுமொத்த EIA திட்டத்தில் (சுவாரி) சுவாரி நடவடிக்கைகள் நிலத்தடி நீர் அட்டவணையை குறுக்கிடாது என்று ஊகிக்கப்படுகிறது.</p>
1.23	<p>முன்கணிப்பிற்கான மாடலிங், தணிப்பு/திருப்பு, தொடர் கண்காணிப்பு நடவடிக்கைகள் மற்றும் பாதுகாப்புச் சிக்கல்கள் உள்ளிட்ட நிலம் சரிவு பற்றிய ஆய்வு மேற்கொள்ளப்பட வேண்டும்.</p>	<p>அத்தியாயம்-IV இல் விவரிக்கப்பட்டுள்ள ஆய்வுப் பகுதியில் எதிர்பார்க்கப்பட்ட மற்றும் தணிப்பு நடவடிக்கைகள்.</p>
1.24	<p>விரிவான நீர் இருப்பு வழங்கப்பட வேண்டும். மணல் அள்ளுவதற்கு தண்ணீரைப் பயன்படுத்துதல் உள்ளிட்ட சுரங்க நடவடிக்கைகளில் பல்வேறு நடவடிக்கைகளுக்கு ஏற்ப தண்ணீர் தேவையை பிரித்து தனித்தனியாக வழங்க வேண்டும். சுரங்கத்தில் பயன்படுத்துவதற்கான நீர் ஆதாரம், மாநில அரசின் தகுதியான ஆணையத்தின் அனுமதி மற்றும் பேயர் மூலம் பயனர்களுக்கு எப்படும் சுற்றுச்சூழல் மேலாண்மை திட்டத்தின் ஒரு பகுதியாக செயல்படுத்தப்படும் அனைத்து காற்று மாசுக் கட்டுப்பாட்டு கருவிகளின் (APCES) வடிவமைப்பு விவரங்களை PP சமர்ப்பிக்க வேண்டும்.</p>	<p>மொத்த நீர் தேவை: 3.5 KLD</p> <p>அத்தியாயம் 2, அட்டவணை எண் 2.15 இன் கீழ் விவாதிக்கப்பட்டது, சுரங்க குழியில் (கிடைக்கும் போது) தேங்கியுள்ள மழைநீரில் இருந்தும், அங்கீகரிக்கப்பட்ட தண்ணீர் விற்பனையாளர்களிடமிருந்தும் தேவையான நீர் பூர்த்தி செய்யப்படும்.</p>
1.25	<p>மற்றும் பேயர் மூலம் பயனர்களுக்கு எப்படும் சுற்றுச்சூழல் மேலாண்மை திட்டத்தின் ஒரு பகுதியாக செயல்படுத்தப்படும் அனைத்து காற்று மாசுக் கட்டுப்பாட்டு கருவிகளின் (APCES) வடிவமைப்பு விவரங்களை PP சமர்ப்பிக்க வேண்டும்.</p>	<p>அத்தியாயம்-3 இல் காற்றின் தரப் பகுப்பாய்விற்குப் பயன்படுத்தப்படும் முறை மற்றும் கருவி மற்றும் அத்தியாயம்-10 துணை 10.2 சுற்றுச்சூழல் கொள்கையில் காற்று மாசுக் கட்டுப்பாட்டு கருவிகள் (SPACES).</p>

1.26	PP ஆனது LNG/CNG அடிப்படையிலான சுரங்க இயந்திரங்கள் மற்றும் டிரக்குகளை சுரங்க செயல்பாடு மற்றும் கனிம போக்குவரத்துக்கு பயன்படுத்த முன்மொழிகிறது. ஆற்றலைப் பாதுகாக்க அல்லது புதுப்பிக்கத்தக்க ஆதாரங்களைப் பயன்படுத்துவதற்கு	அத்தியாயம்-2 அட்டவணை எண் 2.10ல் உள்ள இயந்திரங்கள் மற்றும் உபகரணங்களின் விவரங்கள்
1.27	சுரங்க செயல்பாடு / சலவை ஆலை மற்றும் தொடர்புடைய கார்பன் உறிஞ்சுதல் திட்டத்தில் இருந்து பசுமை இல்ல உமிழ்வு வாயுக்களை மதிப்பிடுவதற்கு PP.	குறிப்பிட்டு ஒப்புக்கொண்டார்
1.28	அதன் தணிப்பு நடவடிக்கைகள், இடர் மதிப்பீடு மற்றும் பேரிடர் தயாரினை மற்றும் மேலாண்மைத் திட்டத்துடன் கூடிய தள குறிப்பிட்ட தாக்க மதிப்பீடு வழங்கப்பட வேண்டும்.	ஒரு இடர் மதிப்பீடு மற்றும் பேரிடர் தயாரினை மற்றும் மேலாண்மை திட்டம் அத்தியாயம்- 7
1.29	சுரங்க முறை, தொழில்நுட்பம், தேர்ந்தெடுக்கப்பட்ட இயந்திரங்களின் பயன்பாடு மற்றும் காற்றின் தரம், கனிம போக்குவரத்து, கையாளுதல் மற்றும் சேமிப்பு/ஸ்டாக்யார்ட் போன்றவற்றின் தாக்கம், வெடிப்பு, சத்தம் மற்றும் அதிர்வுகளின் தாக்கம் ஆகியவை வழங்கப்பட வேண்டும்.	பயன்படுத்திய இயந்திரங்கள் மற்றும் தொழில்நுட்பத்தில் விரிவாக பாடம்-3 அட்டவணை 3.17 – காற்றின் தர பகுப்பாய்விற்கு பயன்படுத்தப்படும் முறை மற்றும் கருவி அத்தியாயம்-4 இல் விரிவான ஆய்வு தேர்வின் தாக்கம் சுரங்க முறை மற்றும் காற்றின் தரம் மற்றும் வெடிப்பு மற்றும் சத்தம் மற்றும் அதிர்வுகளின் தாக்கம்.
1.30	சுரங்கப் பகுதிக்குள் மற்றும் குத்தகை/திட்டத்திற்கு வெளியே கனிமப் போக்குவரத்தின் தாக்கங்கள், தப்பியோடிய உமிழ்வை உருவாக்கும் குறிப்பிட்ட பகுதிகளைக் குறிக்கும் ஓட்ட விளக்கப்படத்துடன் வழங்கப்பட வேண்டும். போக்குவரத்து, கையாளுதல், கனிம மற்றும் கழிவுகளை காற்றின் தரத்தில் மாற்றுதல், பணிமனையிலிருந்து வெளியேறும் கழிவுகள் போன்றவற்றின் தாக்கங்கள், HEMM மற்றும் பிற இயந்திரங்கள்/உபகரணங்களைப் பராமரிப்பதற்கான மேலாண்மைத் திட்டம் ஆகியவை கொடுக்கப்பட வேண்டும். தொழிலாளர்களுக்கான ஓய்வு இடங்கள் மற்றும் கேண்டின் போன்ற பல்வேறு வசதிகள் மற்றும் இந்த நடவடிக்கைகளில் இருந்து வெளியேறும் கழிவுகள் / மாசு சுமை போன்ற விவரங்களும் வழங்கப்பட வேண்டும்.	IRC வழிகாட்டுதல்கள் 1961 இன் படி ஆய்வுப் பகுதியில் போக்குவரத்தின் தாக்கத்தை பகுப்பாய்வு செய்வதற்காக போக்குவரத்து அடர்த்தி கணக்கெடுப்பு மேற்கொள்ளப்பட்டது. மேலும் திட்டப் பகுதியிலிருந்து முன்மொழியப்பட்ட போக்குவரத்து காரணமாக குறிப்பிடத்தக்க தாக்கம் எதுவும் இல்லை என்று ஊகிக்கப்படுகிறது. அத்தியாயம் 2 இல் விவரங்கள். குவாரி குத்தகைக்கு வழங்கப்பட்ட பிறகு, சுரங்கத் தொழிலாளர்களுக்கு உள்கட்டமைப்பு மற்றும் இதர வசதிகள் வழங்கப்படும், மேலும் இது அத்தியாயம் எண்.2 இல் விவாதிக்கப்பட்டுள்ளது.
1.31	வாகன நிறுத்துமிடம், ஓய்வு பகுதிகள் மற்றும் கேண்டின் போன்றவற்றின் அடிப்படையில் தொழிலாளர்களுக்கு வழங்கப்பட வேண்டிய பல்வேறு வசதிகள் மற்றும் இந்த நடவடிக்கைகளால் ஏற்படும் கழிவுகள்/மாசு சுமை பற்றிய விவரங்களும் அளிக்கப்பட வேண்டும்.	குவாரி குத்தகைக்கு வழங்கப்பட்ட பிறகு, சுரங்கத் தொழிலாளர்களுக்கு உள்கட்டமைப்பு மற்றும் இதர வசதிகள் வழங்கப்படும், மேலும் இது அத்தியாயம் எண்.2 இல் விவாதிக்கப்பட்டுள்ளது.
1.32	மொபைல்/ஸ்டாடிக் வாட்டர் ஜெட் விமானத்தின் எண்ணிக்கை மற்றும் செயல்திறன், சுரங்கத்தின் உள்ளே முக்கிய கனிம போக்குவரத்து சாலையில் மூடுபனி பீரங்கி தெளிக்கும் அமைப்பு, சுரங்கம்/ஸ்டாக்யார்ட்/சைடிங்கிற்கான அணுகுமுறை சாலைகள் மற்றும் காற்றின் தரத்தை பாதிக்கும் வகையில் அவற்றின் பயன்பாட்டின் அதிர்வெண் ஆகியவை வழங்கப்பட வேண்டும்.	அணுகு சாலைகள் போன்றவற்றுடன் கனிமப் போக்குவரத்துப் பாதைக்கான அத்தியாயம்-2ல் விவரிக்கப்பட்டுள்ளது, மேலும் காற்றின் தரத்தைப் பாதிக்கும் விவரம் கொடுக்கப்பட்ட அத்தியாயம்-4.

1.33	கருத்தியல் இறுதி சுரங்க மூடல் திட்டம் மற்றும் சுரங்கத்திற்கு பிந்தைய நில பயன்பாடு மற்றும் நிலம்/வாழ்விடத்தை முன்கூட்டிய நிலைக்கு மீட்டமைத்தல் ஆகியவை வழங்கப்பட வேண்டும். வெட்டியெடுக்கப்பட்ட பகுதியின் சூழலியல் மறுசீரமைப்பு மற்றும் சுரங்கத்திற்குப் பிந்தைய நிலத்தைப் பயன்படுத்துவதற்கான திட்டம் விரிவான செலவு ஏற்பாடுகளுடன் தயாரிக்கப்பட வேண்டும். கழிவுகளின் தாக்கம் மற்றும் மேலாண்மை மற்றும் மறு கையாளுதல் (பொருந்தக்கூடிய இடங்களில்) மற்றும் பின் நிரப்புதல் மற்றும் முற்போக்கான சுரங்க மூடல் மற்றும் மறுசீரமைப்பு ஆகியவை வழங்கப்பட வேண்டும்.	அத்தியாயம் 2 இன் கீழ் விவாதிக்கப்பட்டது. சுரங்க மூடல் திட்டம் என்பது அங்கீகரிக்கப்பட்ட சுரங்கத் திட்டத்தின் ஒரு பகுதியாக இணைக்கப்பட்ட தொகுதி - 1 ஆக இணைக்கப்பட்டுள்ளது.
1.34	போதுமான பசுமைஅரண் அருகில் உள்ள பகுதிகள், கனிம இருப்பு முற்றம் மற்றும் கனிமங்களின் போக்குவரத்து பகுதி ஆகியவை தேர்ந்தெடுக்கப்பட்ட இனங்களின் விவரங்களுடன் வழங்கப்பட வேண்டும் மற்றும் உயிர்வாழும் விகிதம் குறிப்பாக போக்குவரத்து பாதையை சுற்றி பசுமை பெல்ட் மேம்பாடு மேற்கொள்ளப்பட வேண்டும்.	கிரீன்பெல்ட் மேம்பாட்டுத் திட்டம் அத்தியாயம் 4 இன் கீழ் விவாதிக்கப்படுகிறது.
1.35	EMP இன் செலவு (மூலதனம் மற்றும் தொடர்ச்சியானது) திட்டச் செலவு மற்றும் முற்போக்கான மற்றும் இறுதி சுரங்க மூடல் கிட்டச்செலவுக்கீடுக்கப்பட வேண்டும்.	மொத்த செலவு மற்றும் விவரங்கள் அத்தியாயம் எண் 10 இல் கொடுக்கப்பட்டுள்ளது
1.36	ஆர்&ஆர் பற்றிய விவரங்கள். ஆய்வுப் பகுதியில் கண்டறியப்பட்ட மக்கள்தொகையின் (பழங்குடியினர், SC/ST, BPL குடும்பங்கள் உட்பட) தற்போதுள்ள சமூக-பொருளாதார நிலை மற்றும் இடம்பெயர்ந்த மக்களை மீள்குடியேற்றுவதற்கான பரந்த திட்டம், மீள்குடியேற்ற காலனிக்கான இடம், மாற்று இடம் பற்றிய தரவுகளுடன் விரிவான திட்டக் குறிப்பிட்ட R&R திட்டம் இடம்பெயர்ந்த மக்களுக்கான வாழ்வாதார	பொருந்தாது. 300 மீட்டர் சுற்றளவில் அங்கீகரிக்கப்பட்ட குடியிருப்புகள் இல்லை. எனவே, திட்டத்தால் பாதிக்கப்பட்ட மக்களுக்கான R&R திட்டம் / இழப்பீடு விவரங்கள் (PAP) எதிர்பார்க்கப்படவில்லை மற்றும் இந்தத் திட்டத்திற்குப் பொருந்தாது.
1.37	CSR திட்டத்துடன் கிராமங்களின் விவரங்கள் மற்றும் திட்டத்தின் வாழ்நாள் முழுவதும் குறிப்பிட்ட நடவடிக்கைகளுக்கான குறிப்பிட்ட பட்ஜெட் ஒதுக்கீடுகள் (மூலதனம் மற்றும் கொடிச்சி) கொடுக்கப்பட வேண்டும்.	CSR அத்தியாயம் 8-ன் கீழ் விவாதிக்கப்படுகிறது. மேலும் அத்தியாயம்-10 இல் திட்டத்தின் வாழ்நாள் முழுவதும் குறிப்பிட்ட செயல்பாடுகளுக்கான குறிப்பிட்ட பட்ஜெட் ஏற்பாடுகள் (மூலதனம் மற்றும் கொடிச்சி)
1.38	கார்ப்பரேட் சுற்றுச்சூழல் பொறுப்பு:	CER அத்தியாயம் 8 இன் கீழ் விவாதிக்கப்படுகிறது.
1.39	அ) நிறுவனம், இயக்குநர்கள் குழுவால் அங்கீகரிக்கப்பட்ட நன்கு வரையறுக்கப்பட்ட சுற்றுச்சூழல் கொள்கையைக் கொண்டிருக்க வேண்டும்.	அத்தியாயம்-10 சுற்றுச்சூழல் கொள்கையில் விரிவாக உள்ளது
1.40	ஆ) சுற்றுச்சூழல் கொள்கையானது, சுற்றுச்சூழல் அல்லது வன விதிகள்/நிபந்தனைகளின் மீறல்கள்/விலகல்/ மீறல்கள் ஆகியவற்றைக் கவனத்தில் கொள்ள நிலையான செயல்பாட்டு செயல்முறை/செயல்முறைகளை பரிந்துரைக்க	
1.41	சுற்றுச்சூழல் பிரச்சினைகளைக் கையாள்வதற்கும், சுற்றுச்சூழல் அனுமதி நிபந்தனைகளுக்கு இணங்குவதை உறுதி செய்வதற்கும் நிறுவனத்தின் படிநிலை அமைப்பு	சுற்றுச்சூழல் கண்காணிப்பு பிரிவு அத்தியாயம் 6 இன் கீழ் விவாதிக்கப்பட்டது
1.42	இ) முறையான காசோலைகள் மற்றும் நிலுவைகளைப் பெற, நிறுவனம் மற்றும்/அல்லது பங்குதாரர்கள் அல்லது பங்குதாரர்களின் இயக்குநர்கள் குழுவிற்கு இணக்கமின்மை/சுற்றுச்சூழல் விதிமுறைகளை மீறுதல் பற்றி நன்கு அறியப்பட்ட அமைப்பைக் கொண்டிருக்க	சுற்றுச்சூழல் கண்காணிப்பு பிரிவு அத்தியாயம் 6 இன் கீழ் விவாதிக்கப்பட்டது
1.43	ஐ) சுற்றுச்சூழல் மேலாண்மை பிரிவு மற்றும் அதன் பொறுப்புகள் EIA/EMP அறிக்கையில்	சுற்றுச்சூழல் கண்காணிப்பு பிரிவு அத்தியாயம் 6 இன் கீழ் விவாதிக்கப்பட்டது

1.44	f) சுற்றுச்சூழல் விதிமுறைகளின் இணக்கத்தை சுய கண்காணிப்பின் கட்டமைக்கப்பட்ட	சுற்றுச்சூழல் கண்காணிப்பு பிரிவு அத்தியாயம் 6 இன் கீழ் விவாதிக்கப்பட்டது
1.45	திட்டத்தில் தாக்கல் செய்யப்பட்ட / நிலுவையில் உள்ள வழக்குகள் / நீதிமன்ற வழக்குகளின் நிலை	இந்தத் திட்டத்துக்கு எதிராக எந்த நீதிமன்றத்திலும் வழக்கு நிலுவையில் இல்லை
1.46	எந்தவொரு தேசிய பூங்கா மற்றும் வனவிலங்கு சரணாலயத்தின் தாழ்வாரத்தின் கீழ் என்னுடையது வராது என்று DFO யிடமிருந்து PP தெளிவுபடுத்தலை, அருகிலுள்ள சரணாலயத்தின்	கூத்தங்குளம் கோடங்குளம் பறவைகள் சரணாலயம் 23கிமீ - NW இது இறுதி EIA/EMP அறிக்கையைச் சமர்ப்பிக்கும்.
1.47	வனத்துறை அனுமதி, சுரங்கத் திட்ட ஒப்புதல், என்னுடைய நெருக்கமான திட்ட ஒப்புதல் போன்ற அனுமதிகள்/ஒப்புதல்களின் நகல். வெள்ளம் மற்றும் நீர்ப்பாசனத் துறையிலிருந்து NOC (தேவைப்பட்டால்) போன்றவை பொருந்தும்	இது இறுதி EIA/EMP அறிக்கையைச் சமர்ப்பிக்கும்
1.48	வன அனுமதி பற்றிய விவரங்கள் கொடுக்கப்பட்ட வடிவத்தின்படி கொடுக்கப்பட வேண்டும்: மொத்த சுரங்க குத்தகை பகுதி (ஹெக்டேர்): மொத்த வன நிலம் (Ha) : எஃப்சியின் தேதி: வன நிலத்தின் பரப்பளவு: FC இன்னும் பெறப்படாத இருப்புப் பகுதி: வன நிலத்தை மாற்றுவதற்கான விண்ணப்பத்தின் நிலை: ஒன்றுக்கு மேற்பட்டவர்கள் ஒவ்வொரு எஃப்சியின் விவரங்களையும் வழங்கினால்	சாத்தான்குளம் ஆர்.எப். 13 கிமீ NW மொத்த சுரங்க குத்தகை பகுதி 8.34.40 ஹெக்டேர் இது இறுதி EIA/EMP அறிக்கையைச் சமர்ப்பிக்கும்
1.49	முன்மொழிவு விரிவாக்கம் செய்யப்பட்டால், சுரங்கத் திட்டம் மற்றும் அங்கீகரிக்கப்பட்ட கண்ணிவெடி மூடல் திட்டத்தின்படி	இணைப்பு தொகுதி-I இல் இணைக்கப்பட்ட அங்கீகரிக்கப்பட்ட சுரங்கத் திட்டம்
1.50	பொது விசாரணை பற்றிய விவரங்கள் செய்தித்தாளில் வெளியிடப்பட்ட அறிவிப்புகள், பொது விசாரணையின் நடவடிக்கைகள்/நிமிடங்கள், பொது மக்களால் எழுப்பப்பட்ட புள்ளிகள் மற்றும் முன்மொழிபவரால் செய்யப்பட்ட வாக்குறுதிகள் மற்றும் பொருத்தமான காலக்கெடுவில் வரவு செலவுத் திட்டங்களுடன் முன்மொழியப்பட்ட காலக்கெடு நடவடிக்கை தொடர்பான தகவல்கள்	பொது விசாரணையின் முடிவுகள் இறுதி EIA/AMP அறிக்கையில் புதுப்பிக்கப்படும்.
1.51	பிபி குறைந்தபட்சம் 10 நிமிடங்களுக்கு நில யதார்த்தத்தை எடுத்துக்காட்டும் வகையில்	குறிப்பிட்டு ஒப்புக்கொண்டார்
1.52	வழங்கப்பட்ட முதல் குத்தகைப் பத்திரத்திலிருந்து தொடங்கும் திட்டத்தின் விரிவான காலவரிசை/தொகுதி ஒதுக்கீடு/ அதன் புதுப்பித்தல்களின் எண்ணிக்கைக்கு கையகப்படுத்தப்பட்ட நிலம், CTO/CTE எண் விவரங்களுடன். புதுப்பித்தல்கள், முந்தைய தேர்தல் ஆணையம் (கள்) வழங்கிய விவரங்கள்	குறிப்பிட்டு ஒப்புக்கொண்டார்
1.53	EIA/ EMP அறிக்கையின் முதல் பக்கத்தில் உச்ச திறன் உற்பத்தி, பகுதி, PP இன் விவரம், ஆலோசகர் (NABET அங்கீகாரம்) மற்றும் ஆய்வகம் (NABL / MoEF & CC சான்றிதழ்) ஆகியவற்றைக்	வரைவு EIA/EMP, NABET, NABL சான்றிதழின் முன் பக்கத்தில் விவரிக்கப்பட்டுள்ளபடி அறிக்கையில் விவரிக்கப்பட்டுள்ளது.
1.54	Tor இன் இணக்கங்கள் அட்டவணை வடிவத்தில் அந்தந்த அத்தியாயப் பகுதி மற்றும் பக்க எண் ஆகியவற்றுடன் சரியாக மேற்கோள் காட்டப்பட வேண்டும், மேலும் EIA-EMP அறிக்கையின்	Tor இணக்கத்தின்படி, ஒவ்வொரு அத்தியாயம் வாரியாக பக்கம் மற்றும் அட்டவணை, EIA/EMP அறிக்கையில் கொடுக்கப்பட்ட எண்ணிக்கை இல்லை.

பொருளடக்கம்

1. அறிமுகம்.....
2. திட்ட விளக்கம்.....
3. சுற்றுச்சூழலின் விளக்கம்
4. எதிர்பார்க்கப்பட்ட சுற்றுச்சூழல் தாக்கங்கள் மற்றும் தணிப்பு நடவடிக்கைகள்
5. மாற்றுகளின் பகுப்பாய்வு (தொழில்நுட்பம் மற்றும் தளம்)
6. சுற்றுச்சூழல் கண்காணிப்பு திட்டம்.....
7. கூடுதல் ஆய்வுகள்.....
8. திட்டப் பயன்கள்.....
9. சுற்றுச்சூழல் செலவு பலன் பகுப்பாய்வு
10. சுற்றுச்சூழல் மேலாண்மைத் திட்டம்
11. ரூக்கம் மற்றும் முடிவு.....
12. ஆலோசகரின் வெளிப்பாடு.....

அத்தியாயம் 1. அறிமுகம்

1.0 முன்னுரை

திட்ட உரிமையாளர் திரு S.வேலு, புல.எண் 196/2B(P), 197/2B(P), 195/2A(P), 195/2B(P) & 195/3(P), 8.34.40 ஹெக்டேர் பரப்பளவில் சாதாரண கல் மற்றும் கிராவல் குவாரிக்கு விண்ணப்பித்தார். கஸ்தூரிரெங்காபுரம் பகுதி-II கிராமம், திசையன்விளை வட்டம், திருநெல்வேலி மாவட்டம்.

- ஆதரவாளர் 03.02.2023 அன்று சாதாரண கல் மற்றும் கிராவல் குவாரி குத்தகைக்கு விண்ணப்பித்தார்
- துல்லியமான பகுதி தகவல் தொடர்பு கடிதம் மாவட்ட ஆட்சியரால் மூலம் வழங்கப்பட்டது. எண். M2/85/2023 தேதி 21.08.2023
- சுரங்கத் திட்டம் தகுதியான நபரால் தயாரிக்கப்பட்டு, கடிதம் மூலம் ஒப்புதல் பெறப்பட்டது. எண். M2/85/2023 தேதி 19.09.2023
- சுரங்கத் திட்டம் 23,79,925 மீ³ சாதாரண கல் மற்றும் 1,45,604 மீ³ கிராவல் 57மீ தரை மட்டத் ஆழம் வரை பத்து வருட காலத்திற்கு அங்கீகரிக்கப்பட்டுள்ளது.

EIA அறிவிப்பு, 2006 மற்றும் அடுத்தடுத்த திருத்தங்கள் மற்றும் OM இன் படி முன்மொழிவு B1 வகைக்கு உட்பட்டது (கிளஸ்டர் குவாரிகள் - 1 உத்தேசிக்கப்பட்ட சுரங்கம், 1 நடப்பில் உள்ள சுரங்கம், 2 காலாவதியான மற்றும் 1 கைவிடப்பட்ட சுரங்கம் கிளஸ்டர் வகையை உருவாக்குகின்றன {கிளஸ்டரின் மொத்த அளவு 17.06.69 ஜூலை 1 2016 தேதியிட்ட MoEF & CC அறிவிப்பு S.O 2269 (E) இன் படி கிளஸ்டர் பகுதி கணக்கிடப்பட்டது.

திட்ட உரிமையாளர் குறிப்பு விதிமுறைக்கு விண்ணப்பித்தார்: ToR T023B0108TN5680365N தேதி 03.04.2024 அடிப்படை கண்காணிப்பு ஆய்வின் அடிப்படையில் ஒரு பருவத்தில் அதாவது மார்ச் முதல் மே 2024 வரை ஆய்வு நடத்தப்பட்டது. இந்தத் திட்டத்தில், ஒட்டுமொத்த சுற்றுச்சூழல் தாக்க மதிப்பீட்டு ஆய்வு மேற்கொள்ளப்படுகிறது, அதைத் தொடர்ந்து அந்த பாதகமான தாக்கங்களைக் குறைக்க விரிவான சுற்றுச்சூழல் மேலாண்மைத் திட்டம் (EMP) தயாரிக்கப்படுகிறது.

சுற்றுச்சூழல் தாக்க மதிப்பீடு (EIA) என்பது நிலையான வளர்ச்சியை உறுதி செய்வதற்கான மேலாண்மை கருவியாகும், மேலும் இது ஒரு செயல்திட்டத்தின் சுற்றுச்சூழல், சமூக மற்றும் பொருளாதார தாக்கங்களை முடிவெடுப்பதற்கு முன் கண்டறிய பயன்படுகிறது. இது ஒரு முடிவெடுக்கும் கருவியாகும், இது எந்தவொரு திட்டத்திற்கும் பொருத்தமான முடிவுகளை எடுப்பதில் முடிவெடுப்பவர்களை வழிநடத்துகிறது. EIA திட்டத்தினால் ஏற்படும் நன்மை மற்றும் பாதகமான விளைவுகளை முறையாக ஆராய்கிறது மற்றும் திட்ட வடிவமைப்பின் போது இந்த தாக்கங்கள் கணக்கில் எடுத்துக்கொள்ளப்படுவதை உறுதி செய்கிறது. இது சமூகப் பங்கேற்பு, தகவல், முடிவெடுப்பவர்களை ஊக்குவிப்பதன் மூலம் மோதல்களைக் குறைக்கிறது மற்றும் சுற்றுச்சூழலுக்கு உகந்த திட்டத்திற்கான அடித்தளத்தை உருவாக்க உதவுகிறது.

1.1 அறிக்கையின் நோக்கம்

சுற்றுச்சூழல் மற்றும் வனத்துறை அமைச்சகம், இந்திய அரசு, அதன் EIA அறிவிப்பின் மூலம் S.O. 14 செப்டம்பர் 2006 இன் 1533(E) மற்றும் அரசாங்க அறிவிப்பின்படி அதன் அடுத்தடுத்த திருத்தங்கள் S.O. ஆகஸ்ட் 14, 2018 இன் 3977 (E), சுரங்கத் திட்டங்கள் இரண்டு வகைகளின் கீழ்

வகைப்படுத்தப்பட்டுள்ளன, அதாவது A (> 100 ஹெக்டேர்) மற்றும் B (\leq 100 ஹெக்டேர்), மற்றும் பின் இணைப்பு-XI இல் உள்ள குழுமச் சூழ்நிலை உட்பட சிறு கனிமங்களின் சுற்றுச்சூழல் அனுமதி குறித்த தேவைகளை திட்டவட்டமாக வழங்குதல்.

இப்போது, 04.09.2018 & 13.09.2018 தேதியிட்ட உத்தரவின்படி, மாண்புமிகு தேசிய பசுமைத் தீர்ப்பாயம், புது தில்லி, ஓ.ஏ. 2018 இன் எண். 173 & ஓ.ஏ. 2016 இன் எண், 186 மற்றும் MoEF & CC அலுவலக குறிப்பாணை F. எண். L-11011/175/2018-IA-II (M) தேதி: 12.12.2018, EIA, EMPக்கான தேவையை தெளிவுபடுத்தியது, எனவே அனைத்துப் பகுதிகளுக்கும் பொது ஆலோசனை 5 முதல் 25 ஹெக்டேர் வரை B-1 பிரிவில் வருகிறது மற்றும் SEAC/SEIAA மற்றும் குழும நிலைமைக்காக மதிப்பிடப்படுகிறது.

முன்மொழியப்பட்ட திட்டம் "B1" செயல்பாடு 1(a) வகையின் கீழ் வகைப்படுத்தப்பட்டுள்ளது (குழும சூழ்நிலையில் சுரங்க குத்தகை பகுதி) மற்றும் SEIAA - TN இல் பொது மக்கள் கருத்து கேட்பு கூட்டம் நடத்தி சுற்றுச்சூழல் அனுமதி வழங்குவதற்கான EIA/EMP அறிக்கையை சமர்ப்பித்த பிறகு பரிசீலிக்கப்படும்.

"சுற்றுச்சூழல் அனுமதி வழங்குவதற்காக பொது மக்கள் கருத்துகேட்பு மேற்கொள்வதற்காக வெளியிடப்பட்ட ToR அடிப்படையில் தயாரிக்கப்பட்ட வரைவு EIA அறிக்கை"

படம் 1.1: குழுமச் சுரங்கத்தின் வரைபடம்

SATELLITE IMAGERY MAP Thiru.S. Velu Roughstone and Gravel Quarry (500m Radius)



Extent : 8.34.40 ha
 Village : Kasthurirengapuram Part _II
 Taluk : Tisayanvilal
 District : Tirunelveli
 State : Tamil Nadu

Graphic Scale : 0 0.100 0.200 km
 Software Used : Arc Map 10.3
 Environment Consultant : M/S. Geo Exploration and Mining Solutions, Salem, Tamil Nadu

Source : 1. Geographical Information System

Drafted by	Checked by
Mr.A.Allimuthu (FAE - Land use & Land cover)	Dr. M. Ilankkhar Ahmed (EIA - Coordinator)

1.2 திட்டத்தளம் மற்றும் திட்ட உரிமையாளரின் விவரம்

1.2.1 திட்டத்தின் அடையாளம்

அட்டவணை 1.1: திட்ட உரிமையாளரின் விவரங்கள்

திட்டத்தின் பெயர்	திரு.ச.வேலு சாதாரண கல் மற்றும் கிராவல் குவாரி
எஸ் எப். எண்கள்	196/2B(P), 197/2B(P), 195/2A(P), 195/2B(P) & 195/3(P)
பரப்பளவு	8.34.0 ஹெக்டேர்
நில வகை	பட்டா நிலம்
கிராம தாலுகா மற்றும் மாவட்டம்	கஸ்தூரி ரெங்கபுரம் பகுதி - II கிராமம், திசையன்விளை வட்டம், திருநெல்வேலி மாவட்டம்

ஆதாரம்: அங்கீகரிக்கப்பட்ட சுரங்கத் திட்டம்

1.2.2 திட்ட உரிமையாளரின் விவரம்

அட்டவணை 1.2: திட்ட முன்மொழிபவரின் விவரங்கள்

திட்ட முன்மொழிபவரின் பெயர்	திரு.ச.வேலு
தொடர்பு முகவரி	தபெ.சுடலையாண்டி 5/36 பார்க்கனேரி, கீழூர், திருவம்பாலபுரம், ராதாபுரம் வட்டம், திருநெல்வேலி

1.3 திட்டத்தின் சுருக்கமான விளக்கம்

1.3.1 திட்டத்தின் தன்மை மற்றும் அளவு

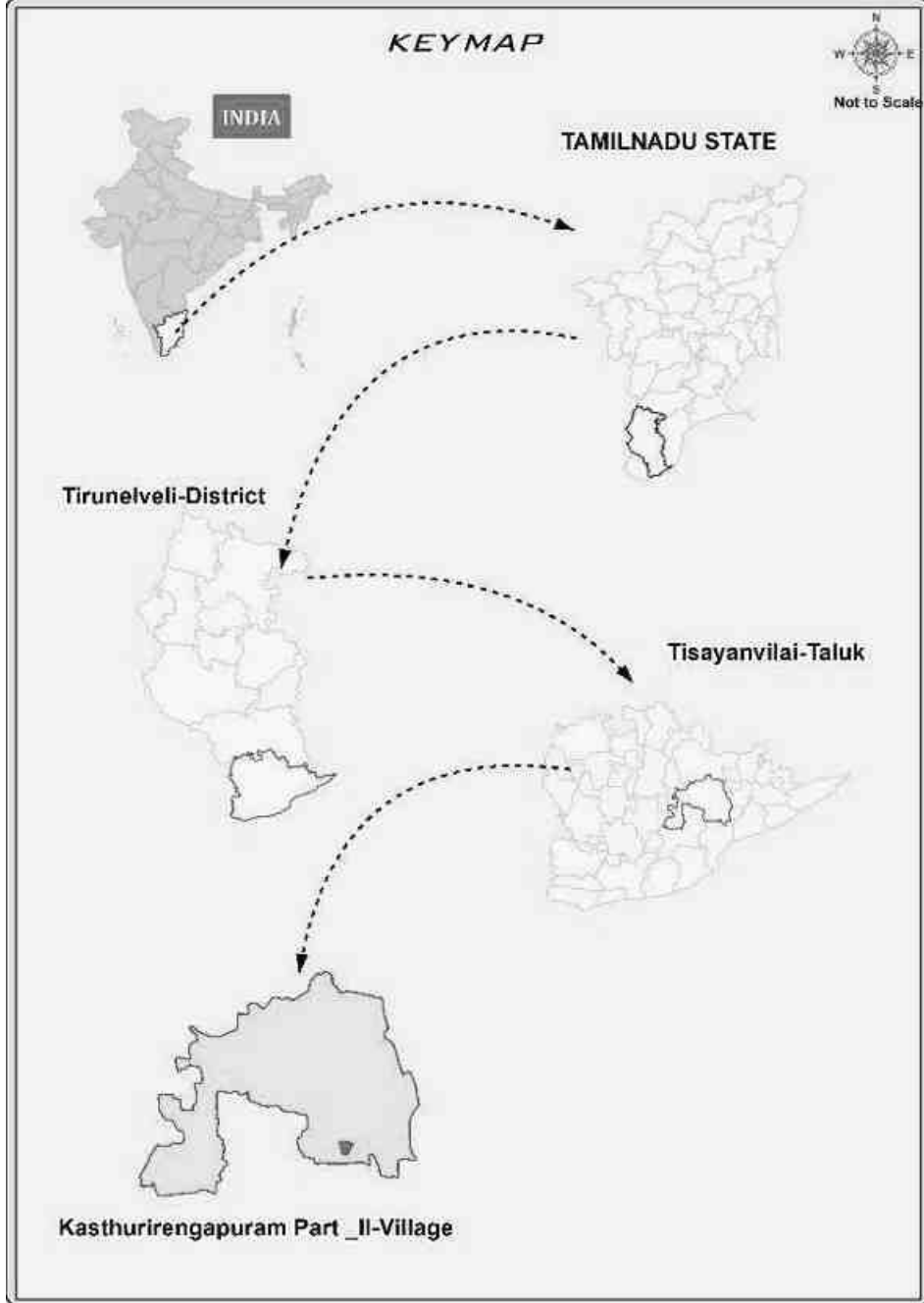
5.0 மீ பெஞ்ச் உயரம் மற்றும் 5.0 மீ பெஞ்ச் அகலத்தை உருவாக்குவதன் மூலம் ஆழமான துளையிடுதல் மற்றும் வெடிப்பின் போது ஜாக் ஹேமர் ட்ரில்லிங் & ஸ்லரி எக்ஸ்ப்ளோசிவ் மூலம் வெடிப்பு இல்லாமல் கனரக பூமி நகரும் இயந்திரங்களை பயன்படுத்துவதன் மூலம் திறந்தவெளி இயந்திரமயமாக்கப்பட்ட சுரங்க முறை மூலம் குவாரிகளை மேற்கொள்ள முன்மொழியப்பட்டது. தோண்டுதல் மற்றும் டிப்பர்கள் ஏற்றுதல் மற்றும் போக்குவரத்திற்காக முன்மொழியப்பட்டுள்ளன. இரண்டாம் நிலை வெடிவைத்தலை தவிர்க்க ராக் பிரேக்கர்கள் பயன்படுத்த பரிந்துரைக்கப்படுகிறது.

அட்டவணை 1.3: முன்மொழியப்பட்ட திட்டத்தின் சுருக்கமான விளக்கம்

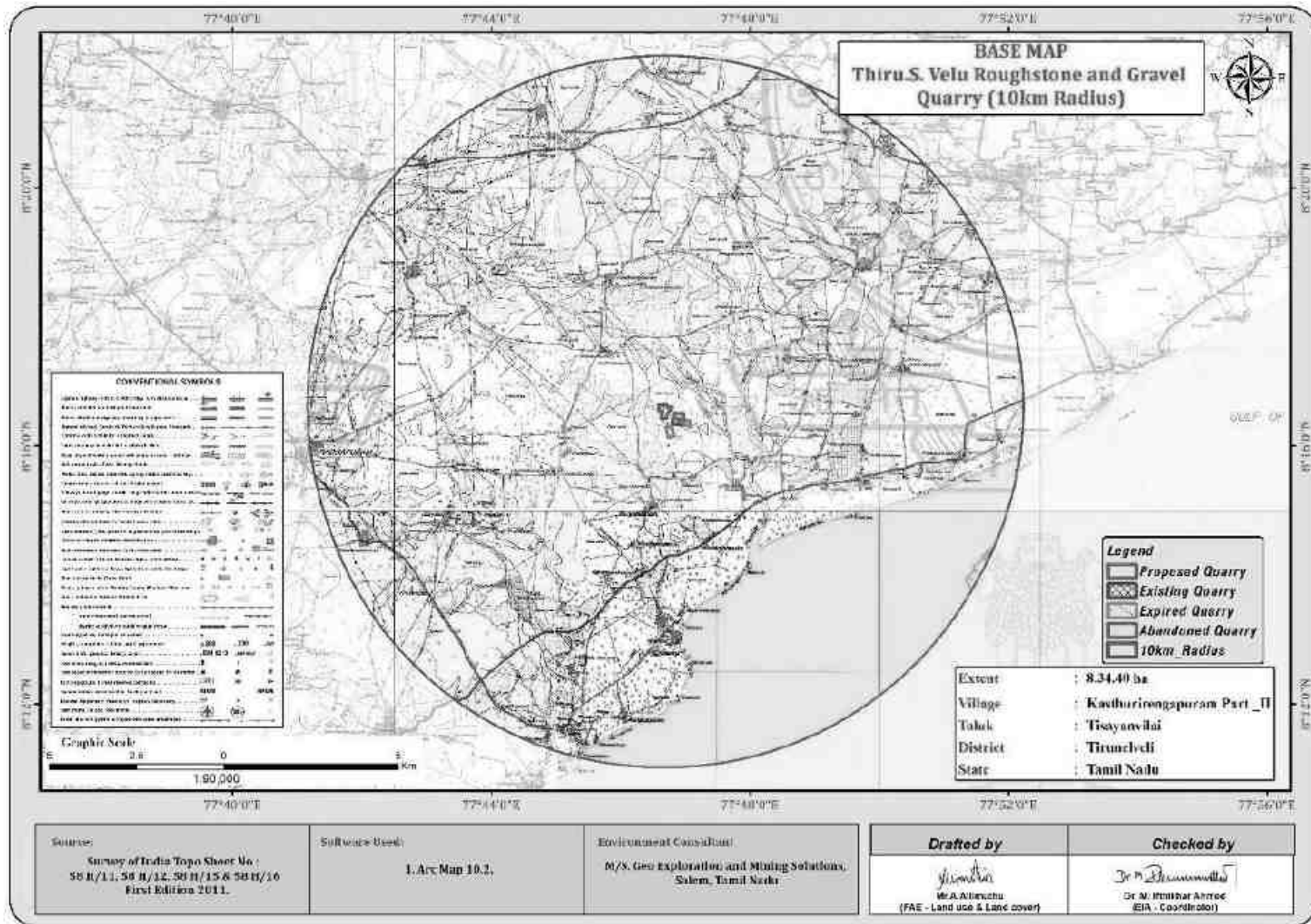
குவாரியின் பெயர்	திரு.ச.வேலு சாதாரண கல் மற்றும் கிராவல் குவாரி	
நிலப்பரப்பு வரைபட எண்	58-H/15	
அட்சரேகை	8° 16' 25.7953"N to 8° 16' 38.1692"N	
தீர்க்கரேகை	77° 46' 35.0006"N to 77° 46' 48.0727"E	
மிக உயர்ந்த உயரம்	75மீ AMSL	
புவியியல் வளங்கள்	சாதாரண கல் மீ	கிராவல் மீ
	45,87,330 மீ	1,66,812 மீ
சுரங்க இருப்புக்கள்	சாதாரண கல் மீ	கிராவல் மீ
	23,79,925 மீ	1,45,604 மீ
முதல் ஐந்தாண்டு திட்ட காலத்திற்கான முன்மொழிவு	சாதாரண கல் மீ	கிராவல் மீ
	11,90,435மீ	1,45,604மீ
இரண்டாவது ஐந்தாண்டு திட்ட காலத்திற்கான முன்மொழிவு	சாதாரண கல் மீ	கிராவல் மீ
	11,89,490 மீ	-

நிலத்தின் வகை	பட்டா நிலம்	
நில விவரம்	புல எண் 195/2A, 196/2B & 197/2B ஆகியவை திரு.ம.சுடலைராஜா பெயரில் பதிவு செய்யப்பட்டுள்ளன, பட்டா எண்கள் 1722,1858 & 1732, S.F.No.195/2B ஆகியவை திரு.ம.சிவபிரசாத் பெயரில் பதிவு செய்யப்பட்டுள்ளன. , பட்டா எண். 1672 மற்றும் S.F.No.195/3, திரு.R.ராகுலின் பெயரில் பட்டா எண்.332 இல் பதிவு செய்யப்பட்டுள்ளது. விண்ணப்பதாரர் இருபது வருட காலத்திற்கு பட்டாதாரர்களிடமிருந்து குத்தகைப் பத்திரத்தை பதிவு செய்துள்ளார்	
இறுதி குழி பரிமாணம்	365m (L) x 246m (W) x 57m(D) bgl	
சுரங்க முறை	திறந்தவெளி இயந்திரமயமாக்கப்பட்ட சுரங்க முறை, துளையிடுதல் மற்றும் வெடித்தல் ஆகியவற்றை உள்ளடக்கியது	
முன்மொழியப்பட்ட இயந்திரங்கள்	ஜாக் ஹேமர்	4
	கம்பிரசர்	1
	பக்கெட் மற்றும் ராக் பிரேக்கர்	3
	டிப்பர்கள்	6
	வேகான டிரில்	2
வெடிக்கும் முறை	மில்லி செகண்ட் டிலே டெட்டனேட்டர் (எம்எஸ்டி) டெட்டனேட்டர்களுடன் ஸ்லரி வெடிபொருளின் பயன்பாடு	
உத்தேச மனிதவள வரிசைப்படுத்தல்	41 நபர்கள்	
மொத்த திட்டச் செலவு	திட்ட செலவு	ரூ. 5,57,08,000/-
அருகிலுள்ள நீர்நிலைகள்	ஓடை	மேற்கு 65 மீ
	குளம்	320மீ வடமேற்கு
	ஓடை	650 மீ வடகிழக்கு
	தொட்டி	வடமேற்கு 900 மீ
	தொட்டி	தெற்கு 1 கிமீ
	தோட்டவிளை ஆறு	2.2 கிமீ கிழக்கு
பசுமை அரண் மேம்பாட்டுத் திட்டம்	4200 மரங்களை நட உத்தேசிக்கப்பட்டுள்ளது	
தண்ணீர் தேவை	3.5 KLD	
அருகில் உள்ள குடியிருப்பு	1.7 கி.மீ வடமேற்கு	
அருகில் உள்ள வனவிலங்கு சரணாலயம்	கூதன்குளம் பறவைகள் சரணாலயம் – 23 கி.மீ வடமேற்கு	

படம் 1.2: குழுமத் தளத்தின் இருப்பிடத்தைக் காட்டும் வரைபடம்



படம் 1.3: 10 கிமீ சுற்றளவு பகுதியின் நிலப்பரப்பு வரைபடம்



1.4 சுற்றுச்சூழல் அனுமதி

திட்டத்திற்கான சுற்றுச்சூழல் அனுமதி செயல்முறை நான்கு நிலைகளைக் கொண்டிருக்கும். தொடர்ச்சியான வரிசையில் இந்த நிலைகள் கீழே கொடுக்கப்பட்டுள்ளன:

1. தகுதி அடிப்படையில் பிரித்தல்
2. தெளிவுரை
3. பொது மக்கள் ஆலோசனை &
4. மதிப்பீடு

தகுதி அடிப்படையில் பிரித்தல்- P1

- முன்மொழிபவர் சாதாரண கல் மற்றும் கிராவல்க் குவாரி குத்தகைக்கு விண்ணப்பித்த நாள்: 03.02.2023
- துல்லியமான பகுதி தகவல் தொடர்பு கடிதம் மாவட்ட ஆட்சியர், திருநெல்வேலி Rc. M2/85/2023 Dated 21.08.2023 அவர்களால் வழங்கப்பட்டது.
- சுரங்கத் திட்டம் அங்கீகரிக்கப்பட்ட தகுதி வாய்ந்த நபரால் தயாரிக்கப்பட்டு, மாவட்டத்தின் புவியியல் மற்றும் சுரங்க உதவி இயக்குநரால் அங்கீகரிக்கப்பட்டது. எண் RC.No. M2/85/2023 Dated 19.09.2023
- ஆன்-லைன் முன்மொழிவு எண். SIA/TN/MIN/453376/2023. dated: 25.11.2023. அன்று சுற்றுச்சூழல் அனுமதிக்கான ToR-க்கு ஆதரவாளர் விண்ணப்பித்தார்.

தெளிவுரை - P1

- 31.01.2024 அன்று நடைபெற்ற 441th வது SEAC கூட்டத்தில் ToR வழங்குவதற்கு பரிந்துரைக்கப்பட்ட குழுவின்கு முன்மொழிவு வைக்கப்பட்டது.
- இந்த முன்மொழிவு 06.06.2022 அன்று நடைபெற்ற 698 வது SEIAA கூட்டத்தில் பரிசீலிக்கப்பட்டு, T023B0108TN5680365N Dated 03.04.2024 Dated 19.02.2024

1.5 பொது ஆலோசனை-

தமிழ்நாடு மாசுக்கட்டுப்பாட்டு வாரியத்தின் (TNPCB) உறுப்பினர் செயலாளருக்கான விண்ணப்பம், திட்டத் தளத்தில் அல்லது மாவட்டத்தில் அதன் அருகாமையில் பரந்த அளவில் பொதுமக்களின் பங்கேற்பை உறுதிசெய்யும் வகையில் முறையாக, நேரக்கட்டுப்பாடு மற்றும் வெளிப்படையான முறையில் பொது மக்கள் கருத்து கேட்பு கூட்டம் நடத்த வேண்டும். இந்த வரைவு EIA/ EMP அறிக்கை மற்றும் பொது மக்கள் கருத்து கேட்பு கூட்டம் நடவடிக்கைகளின் முடிவுகள் இறுதி EIA/ EMP அறிக்கையில் விரிவாக இருக்கும்.

மதிப்பீடு -

மதிப்பீடு என்பது மாநில வல்லுநர் மதிப்பீட்டுக் குழுவின் (SEAC) விண்ணப்பத்தின் விரிவான ஆய்வு மற்றும் இறுதி EIA & EMP அறிக்கை போன்ற பிற ஆவணங்கள், பொது மக்கள் கருத்துகேட்பு கூட்ட நடவடிக்கைகள் உள்ளிட்ட பொது ஆலோசனைகளின் முடிவு, ஆதரவாளரால் சமர்ப்பிக்கப்பட்ட ஒழுங்குமுறை ஆணையத்திடம் சுற்றுச்சூழல் அனுமதி வழங்கப்படும்

பின்வரும் குறிப்புகளைப் பயன்படுத்தி அறிக்கை தயாரிக்கப்பட்டுள்ளது:

- கனிம சுரங்கம், சுற்றுச்சூழல் மற்றும் வனம் அமைச்சகம், 2010 க்கான சுற்றுச்சூழல் தாக்க மதிப்பீட்டின் வழிகாட்டுதல் கையேடு
 - EIA அறிவிப்பு, 14 செப்டம்பர், 2006
 - Lr.No. : T023B0108TN5680365N Dated 03.04.2024- P1
- முன்மொழியப்பட்ட திட்டத்தின் அங்கீகரிக்கப்பட்ட சுரங்கத் திட்டம். கூடுதலாக, சுற்றுச்சூழல் பண்புகளின் மாதிரி மற்றும் சோதனை போன்ற தனிப்பட்ட செயல்பாடுகளுக்கான பிற தொடர்புடைய தரநிலைகள் பின்பற்றப்பட்டுள்ளன.

1.6 பிந்தைய சுற்றுச்சூழல் அனுமதி கண்காணிப்பு

MoEF & CC அறிவிப்பு S.O 5845 (இ) தேதி: 26.11.2018 இன் படி ஒவ்வொரு காலண்டர் ஆண்டிலும் ஜூன் 1 மற்றும் டிசம்பர் 1 அன்று EC வழங்கிய பிறகு MoEF & CC பிராந்திய அலுவலகம் & SEIAA க்கு நிர்ணயிக்கப்பட்ட சுற்றுச்சூழல் அனுமதி விதிமுறைகள் மற்றும் நிபந்தனைகள் தொடர்பான அரையாண்டு இணக்க அறிக்கையை திட்ட ஆதரவாளர் சமர்ப்பிக்க வேண்டும்.

1.7 EIA ஆவணத்தின் பொதுவான அமைப்பு

EIA அறிக்கையின் ஒட்டுமொத்த உள்ளடக்கங்கள் EIA அறிவிப்பு 2006 மற்றும் MoEF & CC ஆல் வெளியிடப்பட்ட "மினரல்கள் சுரங்கத்திற்கான சுற்றுச்சூழல் தாக்க மதிப்பீட்டு வழிகாட்டுதல் கையேடு" ஆகியவற்றில் பரிந்துரைக்கப்பட்ட உள்ளடக்கங்களின் பட்டியலைப் பின்பற்றுகிறது.

1.8 ஆய்வின் நோக்கம்

EIA ஆய்வின் முக்கிய நோக்கம் குழும குவாரிகளில் ஒட்டுமொத்த தாக்கத்தை அளவிடுவதும், ஒவ்வொரு தனிப்பட்ட குத்தகைகளுக்கும் பயனுள்ள தனிப்பு நடவடிக்கைகளை உருவாக்குவதும் ஆகும். உமிழ்வு ஆதாரங்கள், உமிழ்வு கட்டுப்பாட்டு கருவிகள், பின்னணி காற்றின் தர அளவுகள், வானிலை அளவீடுகள், சிதறல் மாதிரி மற்றும் கழிவுநீர் வெளியேற்றம், தூசி உருவாக்கம் போன்ற மாசுபாட்டின் அனைத்து அம்சங்களையும் பற்றிய விரிவான கணக்கு இந்த அறிக்கையில் விவாதிக்கப்பட்டுள்ளது. (மார்ச் 2024 - மே 2024) பல்வேறு சுற்றுச்சூழல் கூறுகளுக்காக அடிப்படை கண்காணிப்பு ஆய்வு மேற்கொள்ளப்பட்டது.

அட்டவணை 1.4: சுற்றுச்சூழல் பண்புக்கூறுகள்

வ. எண்.	பண்புக்கூறுகள்	அளவுருக்கள்	மூல மற்றும் அதிர்வெண்
1	சுற்றுப்புற காற்றின் தரம்	PM ₁₀ , PM _{2.5} , SO ₂ , NO ₂	7 இடங்களில் மூன்று மாதங்களுக்கு வாரத்திற்கு இரண்டு முறை தொடர்ந்து 24 மணி நேர மாதிரிகள் (2 மையம் & 5 இடையகம்)
2	வானிலையியல்	காற்றின் வேகம் மற்றும் திசை, வெப்பநிலை, ஈரப்பதம் மற்றும் மழைப்பொழிவு	திட்டத் தளத்திற்கு அருகில், மணிநேரப் பதிவு மற்றும் IMD நிலையத்தின் இரண்டாம் நிலை மூலங்களிலிருந்து தொடர்ந்து மூன்று மாதங்கள்
3	நீர் தரம்	இயற்பியல், வேதியியல் மற்றும் பாக்கிரியாவியல் அளவுருக்கள்	கிராப் மாதிரிகள் 6 இடங்களில் சேகரிக்கப்பட்டன - 4 நிலத்தடி நீர் மற்றும் 2 மேற்பரப்பு நீர் மாதிரிகள்; கண்காணிப்பு காலத்தில் ஒருமுறை.
4	சூழலியல்	நில மற்றும் நீர்வாழ் தாவரங்கள் மற்றும் விலங்கினங்கள் 10 கிமீ சுற்றளவு வட்டத்திற்குள் உள்ளன.	வரையறுக்கப்பட்ட முதன்மை கணக்கெடுப்பு மற்றும் இரண்டாம் நிலை தரவு வனத்துறையிடம் இருந்து சேகரிக்கப்பட்டது.
5	ஒலி மட்டங்கள்	dB(A) இல் இரைச்சல் அளவுகள்	8 இடங்கள் - EIA ஆய்வின் போது 24 மணிநேரத்திற்கு ஒருமுறை தரவு கண்காணிக்கப்படுகிறது
6	மண்ணின் பண்புகள்	இயற்பியல் மற்றும் இரசாயன அளவுருக்கள்	ஆய்வுக் காலத்தில் 6 இடங்களில் ஒருமுறை

7	நில பயன்பாடு	வெவ்வேறு வகைகளுக்கு நிலம் பயன்பாடு	சர்வே ஆஃப் இந்தியா நிலப்பரப்பு தாள் மற்றும் செயற்கைக்கோள் படங்கள் மற்றும் முதன்மை ஆய்வு ஆகியவற்றின் அடிப்படையில்.
8	சமூக-பொருளாதார அம்சங்கள்	சமூக-பொருளாதார மற்றும் மக்கள்தொகை பண்புகள், தொழிலாளர் பண்புகள்	முதன்மை கணக்கெடுப்பு மற்றும் இந்திய மக்கள் தொகை கணக்கெடுப்பு 2011 போன்ற இரண்டாம் நிலை ஆதாரங்களின் தரவுகளின் அடிப்படையில்.
9	நீரியல்	பகுதியின் வடிகால் அமைப்பு, நீரோடைகளின் தன்மை, நீர்நிலை பண்புகள், ரீசார்ஜ் மற்றும் வெளியேற்ற பகுதிகள்	இரண்டாம் நிலை ஆதாரங்களில் இருந்து சேகரிக்கப்பட்ட தரவு மற்றும் நீர்-புவியியல் ஆய்வு அறிக்கை தயாரிக்கப்பட்டது.
10	இடர் மதிப்பீடு மற்றும் பேரிடர் மேலாண்மை திட்டம்	தீ மற்றும் வெடிப்புகள் மற்றும் நச்சுப் பொருட்களின் வெளியீடு ஆகியவற்றால் பேரழிவு ஏற்படக்கூடிய பகுதிகளை அடையாளம் காணவும்	சுரங்கத்துடன் தொடர்புடைய ஆபத்துக்கான இடர் பகுப்பாய்வின் கண்டுபிடிப்புகளின் அடிப்படையில்.

ஆதாரம்: சோதனை ஆய்வகங்கள் மூலம் தளக் கண்காணிப்பு தரவு/மாதிரி

SEIAA – TN வழங்கிய ToR இன் தேவையின்படி தரவு சேகரிக்கப்பட்டது.

1.8.1 ஒழுங்குமுறை இணக்கம் & பொருந்தக்கூடிய சட்டங்கள்/விதிமுறைகள்

- தமிழ்நாடு சிறு கனிமச் சலுகை விதிகள், 1959 இன் படி குவாரி குத்தகைக்கு விண்ணப்பம்.
- தமிழ்நாடு சிறு கனிமச் சலுகை விதிகள், 1959 இன் படி சுரங்கத் திட்டத்தைத் தயாரிப்பதற்கும் சுற்றுச்சூழல் அனுமதி பெறுவதற்கும் துல்லியமான பகுதி தகவல் தொடர்பு கடிதம் பெறப்பட்டது.
- கிராண்ட் குவாரியின் சுரங்கத் திட்டம் தமிழ்நாடு சிறு கனிமச் சலுகை விதிகள், 1959 இன் திருத்தப்பட்ட விதி 41 & 42 இன் கீழ் அங்கீகரிக்கப்பட்டுள்ளது.
- 06.06.2022 & 06.07.2022 அன்று P1 திட்டத்திற்கு SEIAA - TN இலிருந்து ToR வழங்கப்பட்டது.

அத்தியாயம் 2- திட்ட விளக்கம்

2.0 பொது விளக்கம்

MoEF & CC அறிவிப்பு S.O இன் படி, திருநெல்வேலி மாவட்டம் மற்றும் தமிழ்நாடு மாநிலம், திசையன்விளை தாலுகா, கஸ்தூரி ரெங்கபுரம் - II கிராமத்தில் 1 முன்மொழியப்பட்ட மற்றும் 1 நடப்பில் உள்ள குவாரிகள் கிளஸ்டர் சூழ்நிலையின் கீழ் வருகின்றன. 2269(E) தேதியிட்ட 1 ஜூலை 2016 மற்றும் மொத்த பரப்பளவு 8.34.0 ஹெக்டேர் ஆகும், இதில் இரண்டு முன்மொழியப்பட்ட குவாரிகள் உள்ளன.

தொகுப்பின் அளவு 5 ஹெக்டேருக்கு மேல் இருப்பதால், இந்த முன்மொழிவு B1 வகையின் கீழ் வரும் தேதி: 04.09.2018 & 13.09.2018 தேதியிட்ட ஆணைப்படி, மாண்புமிகு தேசிய பசுமைத் தீர்ப்பாயம், புது தில்லியில் O.A. 2018 இன் எண். 173 & ஓ.ஏ. எண், 2016 இன் 186 மற்றும் MoEF & CC அலுவலக குறிப்பாணை F. எண். L-11011/175/2018-IA-II (M) தேதி: 12.12.2018, மற்றும் சுற்றுச்சூழல் அனுமதி பெறுவதற்கு EIA, EMP மற்றும் பொது ஆலோசனைக்கான தேவை உள்ளது.

2.1 திட்டத்தின் விளக்கம்

கிளஸ்டரில் பயன்படுத்தப்பட்ட பகுதிகள் பாறைகள் நிறைந்த தரிசு பட்டா நிலம், திட்டப் பகுதிகளுக்குள் பெரிய தாவரங்கள் அல்லது மரங்கள் இல்லை மற்றும் தற்போதுள்ள குவாரியில் பசுமை மண்டல மேம்பாடு மேற்கொள்ளப்படுகிறது, திட்டங்கள் குறிப்பிட்ட தளம் மற்றும் இந்த திட்டங்களுக்கு கூடுதல் பகுதி தேவையில்லை. முன்மொழியப்பட்ட குவாரிகளில் இருந்து கழிவுநீர் உற்பத்தி/வெளியேற்றம் இல்லை.

சாதாரண கல் மற்றும் கிராவல் திறந்தவெளி இயந்திரமயமாக்கப்பட்ட முறையில் தோண்டுவதற்கு முன்மொழியப்பட்டது இரண்டாம் நிலை வெடிப்பைத் தவிர்க்க பிரேக்கர்கள்.

2.2 திட்டத்தின் இடம்

- திருநெல்வேலி நகரத்திலிருந்து 42 கிமீ தென்கிழக்கே, திசையன்விளையில் இருந்து 12 கிமீ தென்மேற்கில் மற்றும் கஸ்தூரிரெங்கபுரம் பகுதி-II கிராமத்தில் அமைந்துள்ள குத்தகைக்கு விண்ணப்பித்த பகுதி.

அட்டவணை 2.1: தள இணைப்பு

அருகிலுள்ள சாலை	தேசிய நெடுஞ்சாலை (NH-44) திருநெல்வேலி - கன்னியாகுமரி - 21.6 கிமீ - வடமேற்கு மாநில நெடுஞ்சாலை (SH-176) தூத்துக்குடி - கன்னியாகுமரி - 3.5 கிமீ - வடமேற்கு
அருகிலுள்ள கிராமம்	கஸ்தூரிரெங்கபுரம் - 3 கிமீ - வடகிழக்கு
அருகில் உள்ள நகரம்	திசையன்விளை - 12 கிமீ - வடகிழக்கு
அருகிலுள்ள ரயில் நிலையம்	வள்ளியூர் - 22.3 கிமீ - வடமேற்கு
அருகிலுள்ள விமான நிலையம்	திருவனந்தபுரம் - 96.7 கி.மீ வடமேற்கு
அருகிலுள்ள துறைமுகம்	தூத்துக்குடி - 66 கிமீ - வடகிழக்கு

ஆதாரம்: சர்வே ஆஃப் இந்தியா நிலப்பரப்பு வரைபடம்

அட்டவணை 2.2: திட்டப் பகுதியின் எல்லை ஒருங்கிணைப்புகள்

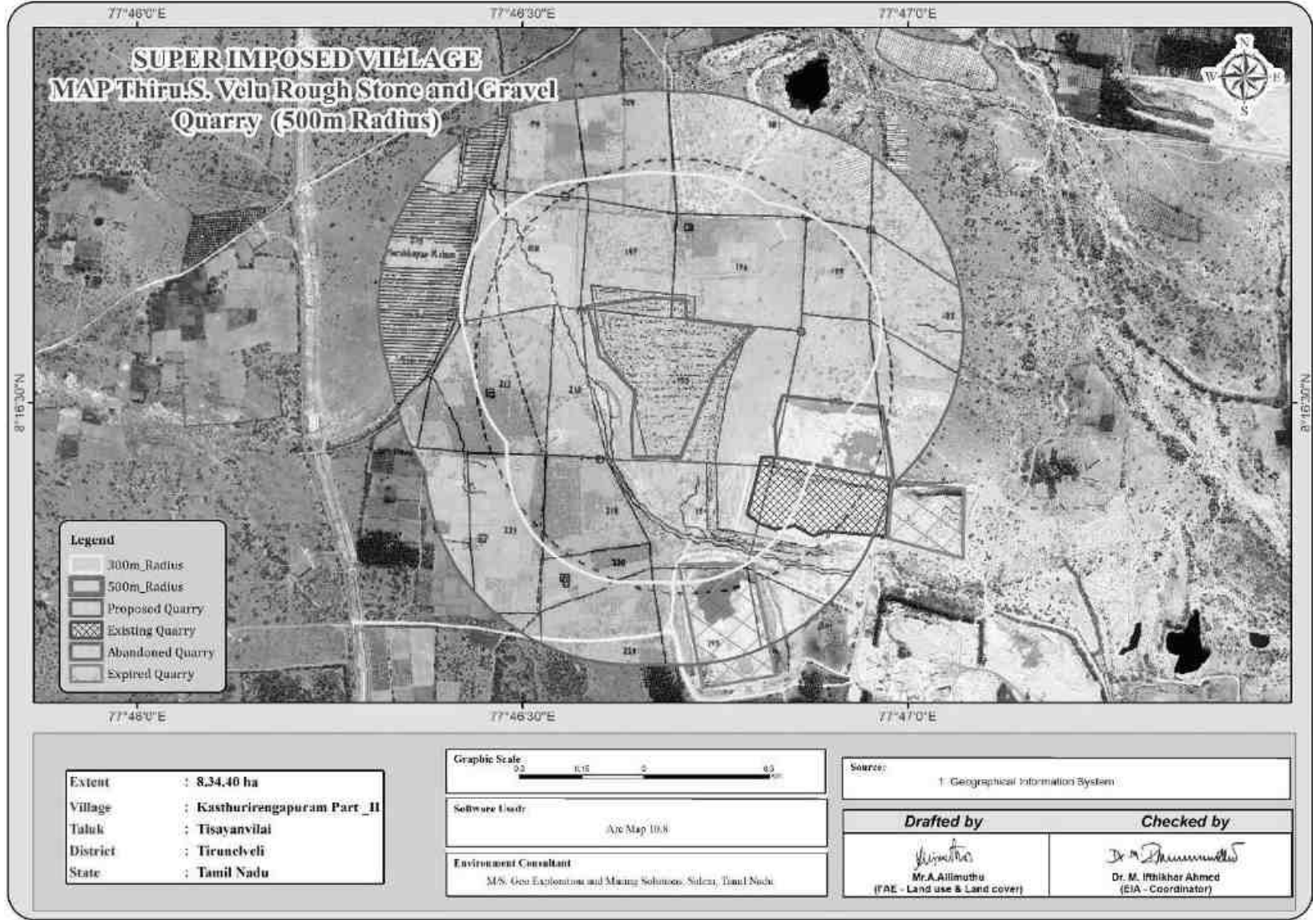
திட்டம் - P1		
வ.எண்	அட்சரேகை	தீர்க்கரேகை
1	8°16'37.5434" N	77°46'35.0006" E
2	8°16'38.1692" N	77°46'40.0391" E
3	8°16'38.0607" N	77°46'41.6293" E
4	8°16'38.0584" N	77°46'42.6651" E
5	8°16'36.5382" N	77°46'42.6998" E
6	8°16'35.8253" N	77°46'48.0727" E
7	8°16'32.9258" N	77°46'45.4010" E
8	8°16'32.0595" N	77°46'44.8642" E
9	8°16'25.7953" N	77°46'42.2730" E
10	8°16'25.7982" N	77°46'38.5865" E
11	8°16'28.5390" N	77°46'38.4412" E
12	8°16'30.7917" N	77°46'38.7494" E
13	8°16'33.4087" N	77°46'36.3483" E
14	8°16'33.5534" N	77°46'35.9564" E
15	8°16'35.8425" N	77°46'35.4921" E

ஆதாரம்: அங்கீகரிக்கப்பட்ட சுரங்கத் திட்டங்கள்

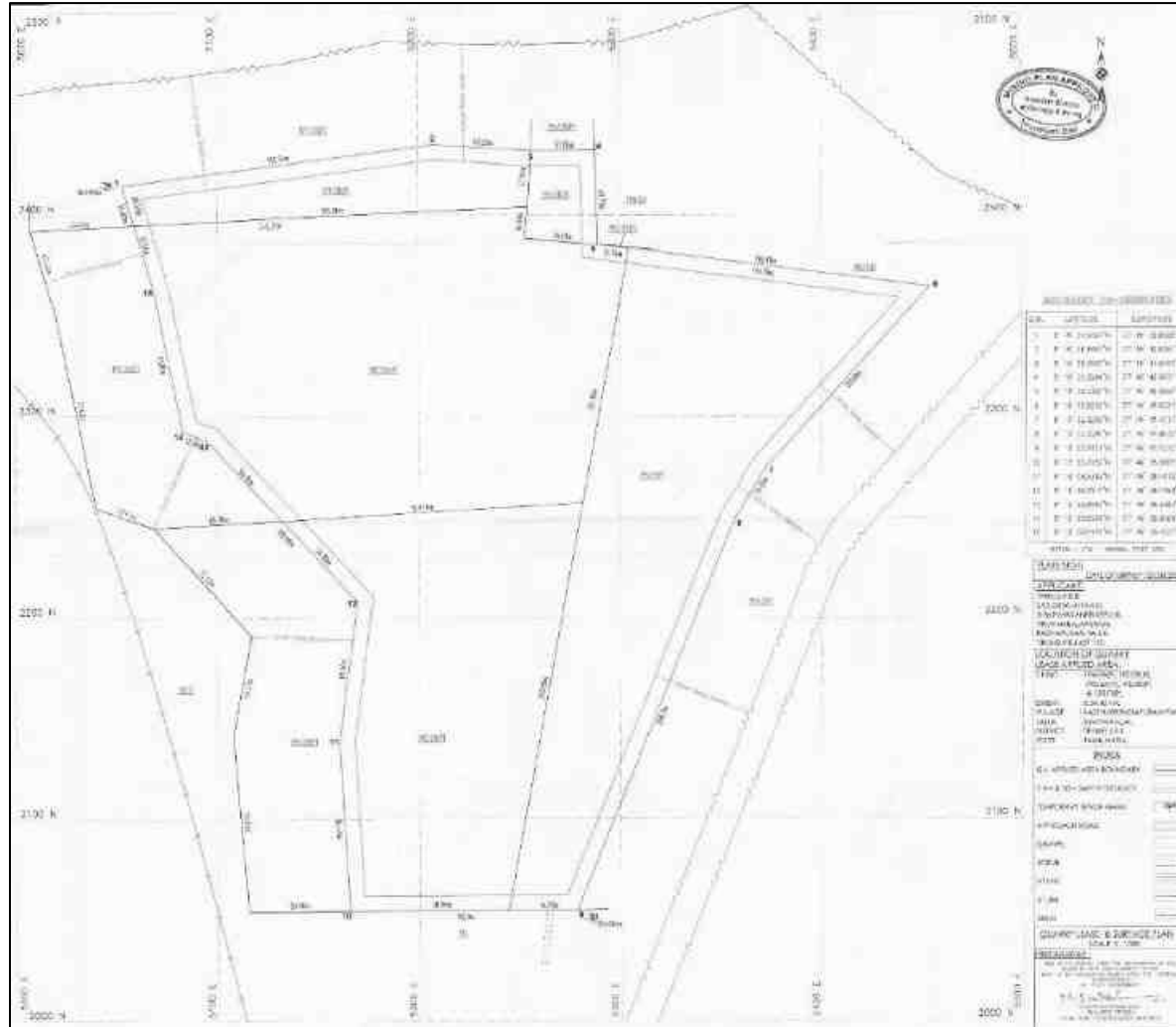
படம் 2.1: திட்ட தள புகைப்படங்கள் - P1




படம் 2.2: கிராம வரைபடம் கூகுள் எர்த் இமேஜில் மிகைப்படுத்தப்பட்டுள்ளது



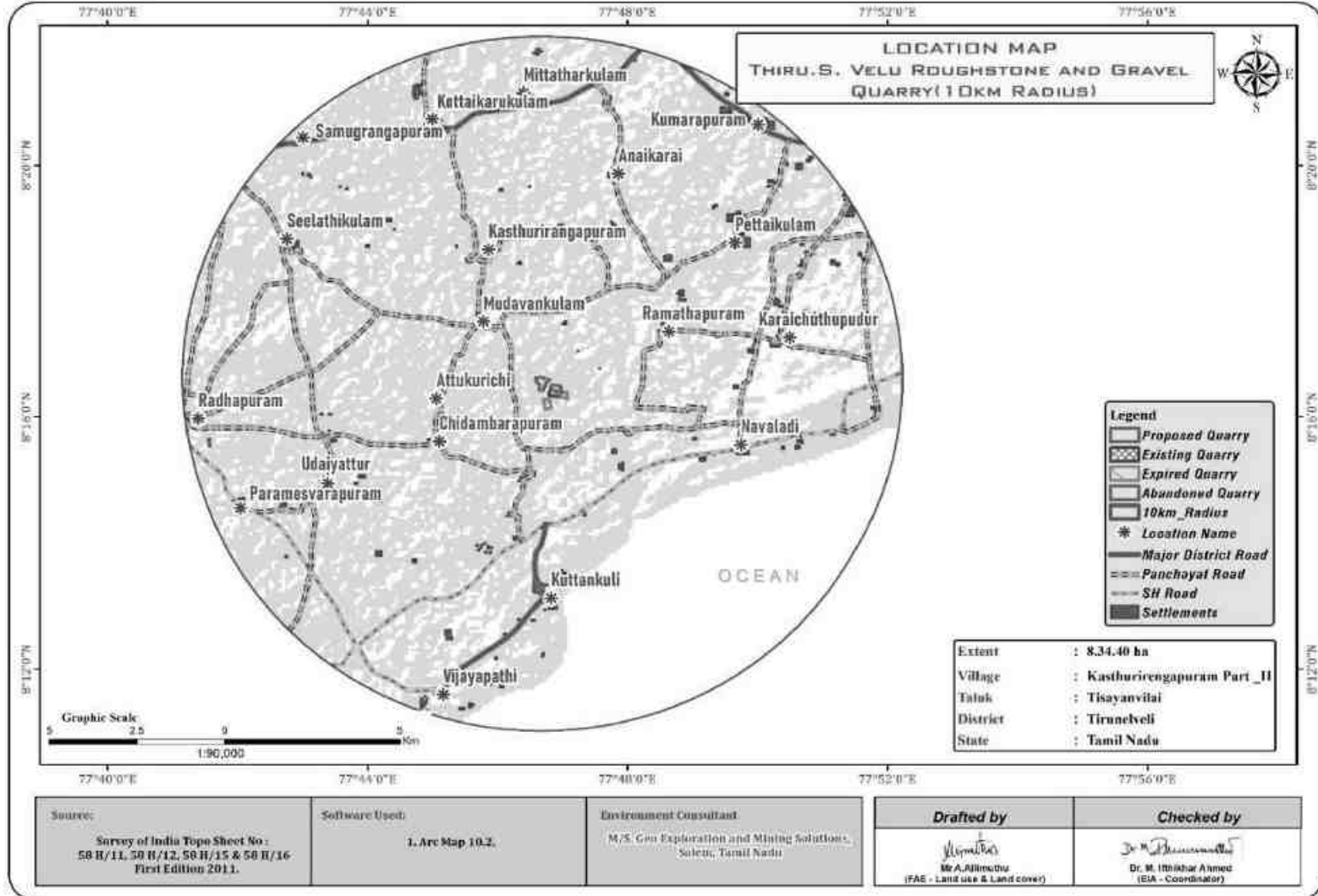
படம் 2.3: திட்டப் பகுதியின் மேற்பரப்புத் திட்டம்



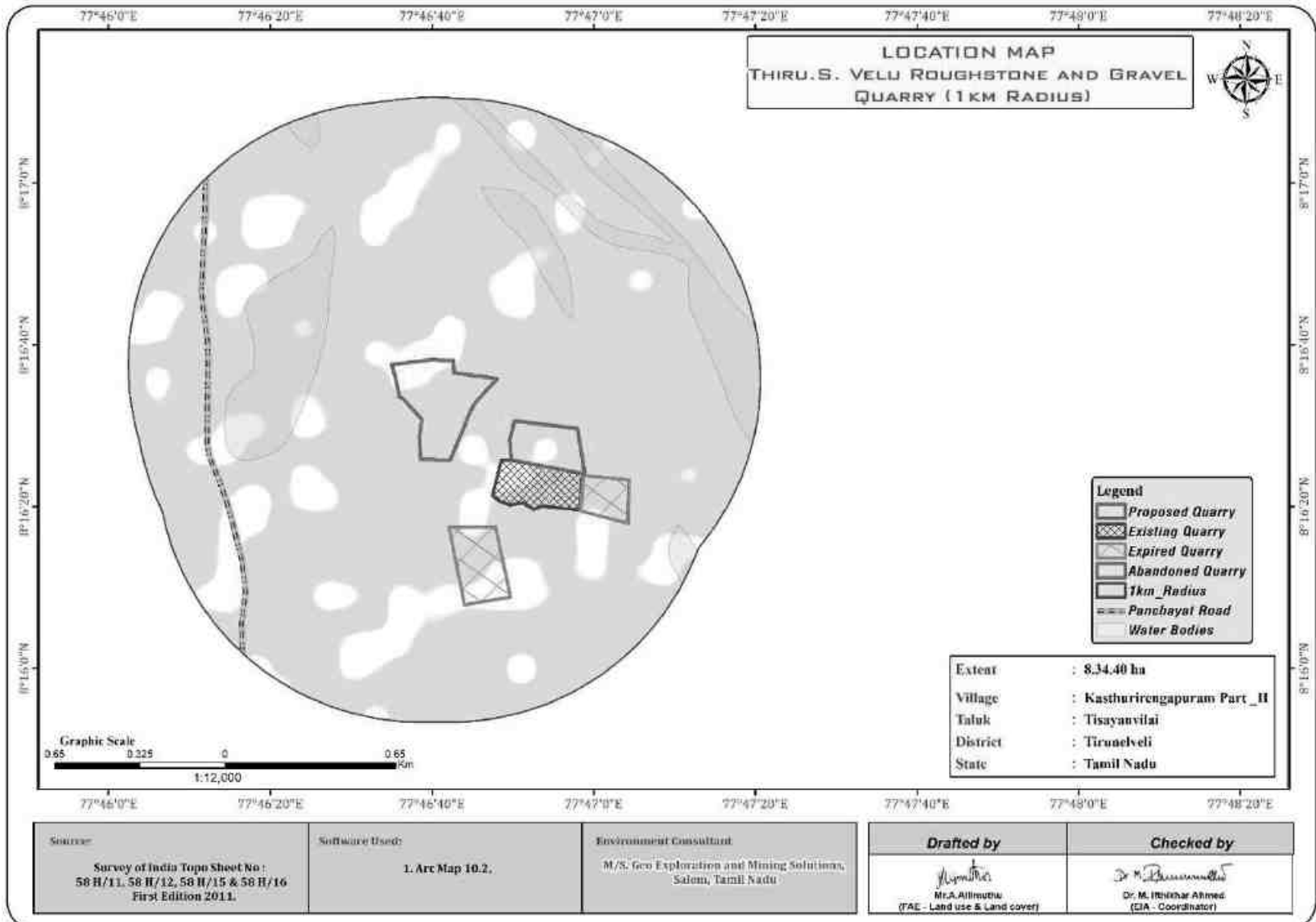
திட்டப்பகுதியின் செயற்கைக்கோள் புகைப்படம்



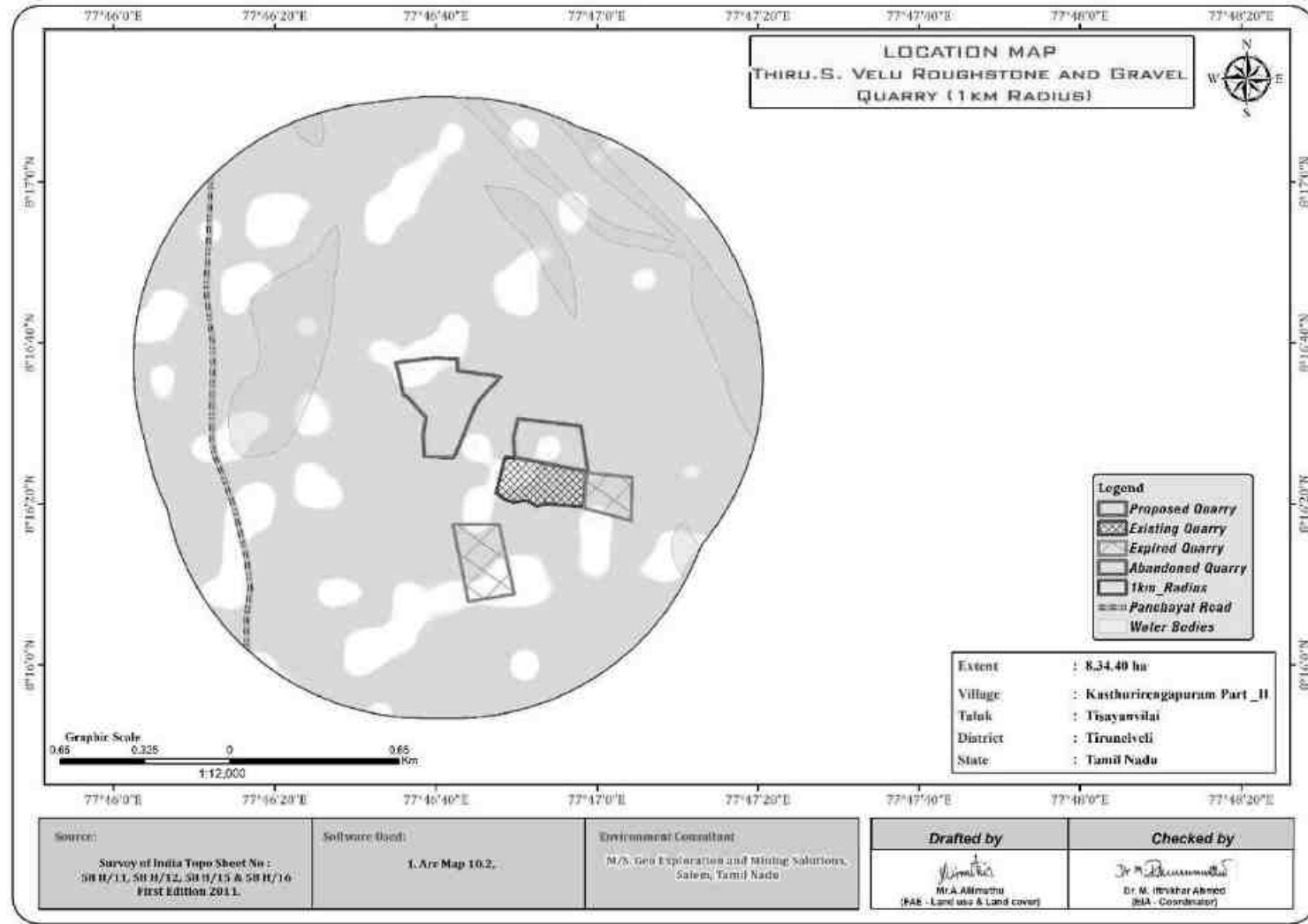
படம் 2.5.10 கிமீ சுற்றளவில் டிஜிட்டல் மயமாக்கப்பட்ட இருப்பிட வரைபடம்



படம் 2.6: 5 கிமீ சுற்றளவில் டிஜிட்டல் மயமாக்கப்பட்ட இருப்பிட வரைபடம்



படம் 2.7: 1 கிமீ சுற்றளவில் டிஜிட்டல் மயமாக்கப்பட்ட இருப்பிட வரைபடம்



2.2.1 திட்டப் பகுதி

- முன்மொழியப்பட்ட திட்டம் குறிப்பிட்ட தளமாகும்
- திட்டப் பகுதிக்குள் எந்த நன்மையும் அல்லது செயலாக்கமும் முன்மொழியப்படவில்லை.
- முன்மொழியப்பட்ட திட்டத்தில் வன நிலம் எதுவும் இல்லை மற்றும் பெரிய தாவரங்கள் மற்றும் மரங்கள் இல்லாதது.

அட்டவணை 2.3: திட்டப் பகுதியின் நில பயன்பாட்டு முறை

P1

விளக்கம்	தற்போதுள்ள பகுதி	முதல் ஐந்தாண்டுக்கான பகுதி	இறுதி பகுதி
குவாரிக்கு உட்பட்ட பகுதி	Nil	7.30.47	7.30.47
உள்கட்டமைப்பு	Nil	0.02.00	0.02.0
சாலைகள்	Nil	0.02.00	0.05.0
பசுமை அரண்	Nil	0.59.59	0.93.56
பயன்படுத்தப்படாத பகுதி	8.34.40	0.40.34	0.03.37
மொத்தம்	8.34.40	8.34.0	8.34.0

2.2.2 செயல்பாட்டின் அளவு

அட்டவணை 2.4: செயல்பாட்டு விவரங்கள் - P1

விவரங்கள்	சாதாரண கல்	கிராவல்
புவியியல் வளங்கள் மீ ³	8,36,500	47,800
சுரங்க இருப்புக்கள் மீ ³	2,79,180	36,316
முதல் ஐந்தாண்டுகள் உற்பத்தி	1,56,265	31,334
இரண்டாவது ஐந்தாண்டுகள் உற்பத்தி	89,165	-
சுரங்கத் திட்ட காலம்	5 ஆண்டுகள்	1 ஆண்டுகள்
வேலை நாட்களின் எண்ணிக்கை	300 நாட்கள்	300 நாட்கள்
ஒரு நாளைக்கு உற்பத்தி மீ ³	135	65
லாரி சுமைகளின் எண்ணிக்கை (ஒரு சுமைக்கு 12 மீ ³)	11	5
உத்தேசிக்கப்பட்ட ஆழம்	35 மீ	2 மீ
சுரங்கத்தின் மொத்த ஆழம்	37 மீ	

ஆதாரம்: அங்கீகரிக்கப்பட்ட சுரங்கத் திட்டம்

2.3 புவியியல்

2.3.1 மண்டல புவியியல்

திருநெல்வேலி மாவட்டம், சார்னோகைட் பாறைகளுடன் இணைக்கப்பட்ட மெட்டா-வண்டல் வரிசையின் நன்கு வளர்ந்த லித்தோபேக்கேஜைக் குறிக்கிறது. வெளிப்படும் பாறை வகைகள் குவார்ட்சைட், கால்க்-கிரானுலைட், கார்னெட்-பயோடைட்-சில்லிமனைட் க்னீஸ், கார்னெட் குவார்ட்ஸோ-ஃபெல்ட்ஸ்பதிக் க்னீஸ் மற்றும் கோண்டலைட் பாறைக் குழுவைச் சேர்ந்த கார்னெட்-பயோடைட்-கார்டிரைட் க்னீஸ். Charnockite மற்றும் pyroxene Granulite ஆகியவை Charnockite குழுவாகும். Hornblende-biotite gneiss மிக்மாடிடிக் வளாகத்தைச் சேர்ந்தது. தவிர, அடிப்படை ஊடுருவும் (பைராக்ஸனைட்) மற்றும் அமில ஊடுருவும் (கிரானைட்) ஆகியவை கவனிக்கப்படுகின்றன. இளம் ஊடுருவல் பெக்மாடைட் மற்றும் குவார்ட்ஸ் நரம்புகளால் குறிக்கப்படுகிறது. மேற்குத் தொடர்ச்சி மலையை ஒட்டிய பகுதியில், ஷீர் பிளேனில் ஆரம்ப / திட்டு சார்னோகைட்டின் வளர்ச்சிக்கான சான்றுகள் காணப்படுகின்றன.

பகுதியின் அடுக்கு:

காலம்	குழு	லித்தாலஜி
ஹோலோசீன் முதல் சமீபத்தியது	வண்டல் மண் கொலுவியம்	சிவப்பு மண் கடற்கரை மணல் களிமண் வண்டல் நதி லேட்டரைட் சிவப்பு தேரி கனகர் டஃபேசியஸ் கனகர் ஷெல் லைம்ஸ்டோன் சுண்ணாம்பு மணற்கல்
மியோ-பிலியோசென்ஸ்	பனம்பாறை மணற்கல்	கடினமான, கச்சிதமான, சுண்ணாம்பு மணற்கல் ஷெல் சுண்ணாம்பு
முன்கேம்ப்ரியன்	படிக வளாகம்	சார்னோகைட் கலப்பு கலவை க்னீஸ் பெலிடிக்னீஸ் கால்க்-கிரானுலைட் குவார்ட்சைட்

இப்பகுதியில் காணப்படும் பாறை வகை Khondalite மற்றும் Charnockite குழுக்கள் மற்றும் Migmatite Complex of Easter Ghats Super group (Archaean Age), இவை மூன்றாம் நிலை மற்றும் குவாட்டர்னரி வண்டல்களால் பொருந்தாத வகையில் மேலெழுந்துள்ளன. குறுகலான நேரியல் பட்டைகளாக நிகழும் எபிடியோரைட் கொண்ட கோண்டலைட் குழுவின். சார்னோகைட் குழு அமில மாறுபாடுகளால் குறிப்பிடப்படுகிறது. இந்த பாறை வகைகள் மிக்மாடைட் வளாகத்தில் உள்ள ஜெனோலிதஸ் பகுதியின் பெரும்பகுதியை ஆக்கிரமித்துள்ளன, இதில் நடுத்தர தானியங்கள் கொண்ட ஹாரன்ப்ளென்ட்-பயோடைட் க்னீஸ் மற்றும் கார்னெட்-பயோடைட் க்னீஸ் ஆகியவை அடங்கும். ஜிப்சம், சுண்ணாம்பு, கடற்கரை மணல், கங்கர் மற்றும் ஷெல் சுண்ணாம்பு ஆகியவை மாவட்டத்தின் பொருளாதார கனிமங்களாகும்.

படிக சுண்ணாம்பு, பல வண்ண பரிமாண கல், சாதாரண கல் / கிராவல், கார்னெட் மற்றும் இல்மனைட் மணல் ஆகியவை திருநெல்வேலி மாவட்டத்தில் காணப்படும் குறிப்பிடத்தக்க பொருளாதார முக்கியத்துவம் வாய்ந்த கனிமங்கள் ஆகும். மாவட்டத்தில் கிராஃபைட், மைக்கா மற்றும் ரத்தினத்தின் சிறு நிகழ்வுகளும் பதிவாகியுள்ளன. மாவட்டத்தில் ஆலங்குளம், அம்பாசமுத்திரம், நாங்குநேரி, பாளையங்கோட்டை, ராதாபுரம், சங்கரன்கோவில், செங்கோட்டை,

சிவகிரி, தென்காசி, திருநெல்வேலி, வீரகேரளம்புதூர் ஆகிய தாலுகாக்களில் சாதாரண கல் (பெரும்பாலும் சார்னோகைட்) சுரங்கப் பணிகள் அதிகளவில் குவிந்து வருகின்றன. கிராவல் என.

2.3.2 உள்நூர் புவியியல்

ஆய்வுப் பகுதியானது பிராந்தியப் போக்கைப் பின்பற்றுகிறது மற்றும் முக்கியமாக ஹார்ட் ராக் உருவாக்கத்தை ஒரே மாதிரியான உருவாக்கம் / சார்னோகைட்டின் பாத்தோலித் உருவாக்கம் ஆகியவற்றை உள்ளடக்கியது. குத்தகைக்கு பயன்படுத்தப்பட்ட பகுதி வெற்று நிலப்பரப்பாகும். இப்பகுதி தெற்குப் பக்கமாக மென்மையான சாய்வைக் கொண்டுள்ளது. இப்பகுதியின் உயரம் சராசரி கடல் மட்டத்திலிருந்து 98 மீ (அதிகபட்சம்) ஆகும். கிராவல் உருவாக்கத்தின் 2 மீ (சராசரி) தடிமன் கொண்ட பகுதி. 2 மீ (கிராவல் உருவாக்கம்) பிறகு பாரிய சார்னோகைட் காணப்படுகிறது, இது அருகில் இருக்கும் குவாரி குழியிலிருந்து தெளிவாக ஊக்கப்படுகிறது.

2.3.3 நீர்வளவியல்

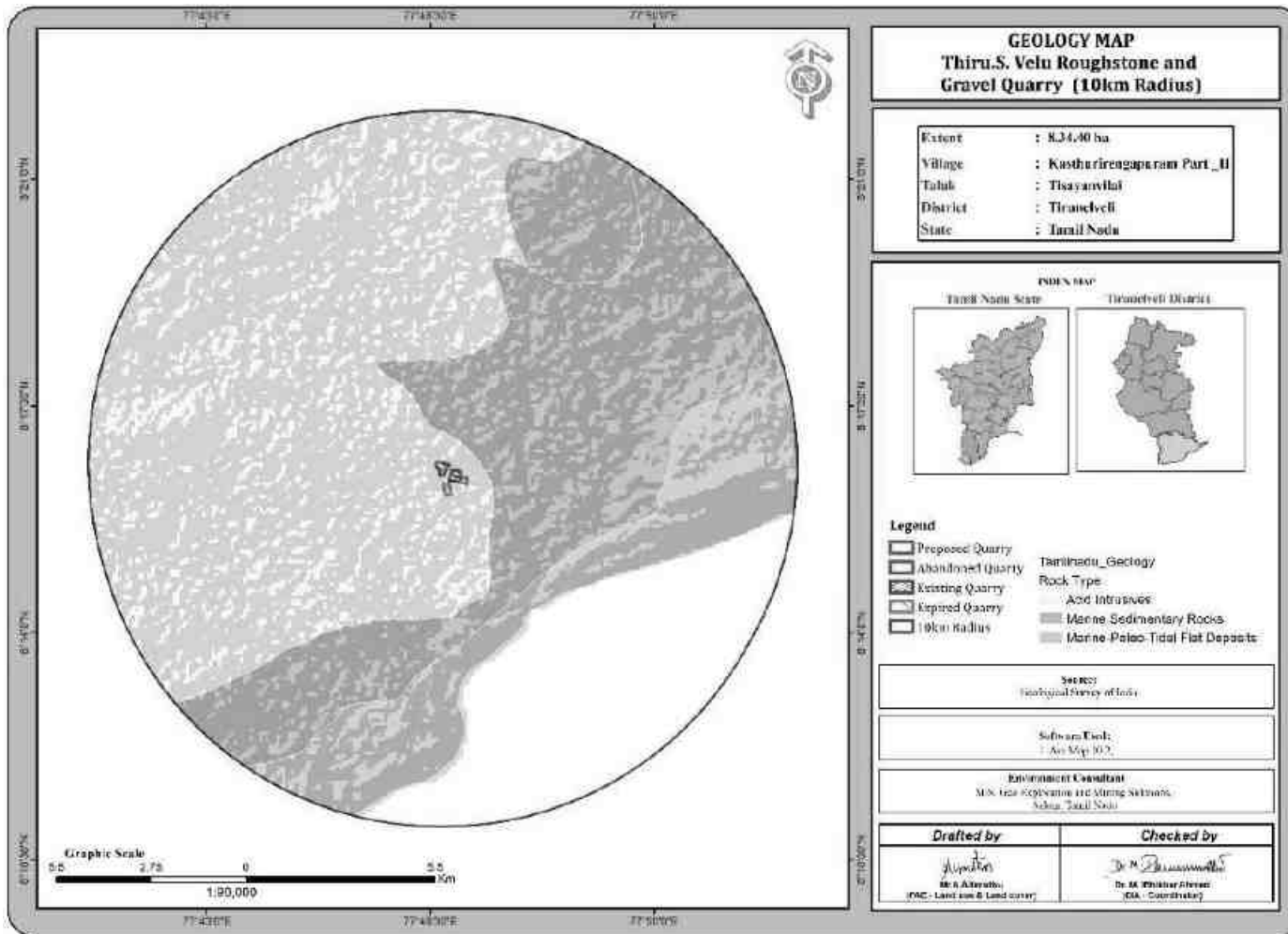
நீர்நிலை அளவுருக்கள்

இந்த மாவட்டம் நுண்துளைகள் மற்றும் பிளவுகள் கொண்ட அமைப்புகளால் அடிக்கோடிட்டுக் காட்டப்பட்டுள்ளது. மாவட்டத்தில் உள்ள முக்கியமான நீர்நிலை அமைப்புகள் ஒருங்கிணைக்கப்படாத மற்றும் அரைகுறையான வடிவங்கள் மற்றும் வானிலை மற்றும் உடைந்த படிக்கப் பாறைகளால் அமைக்கப்பட்டுள்ளன.

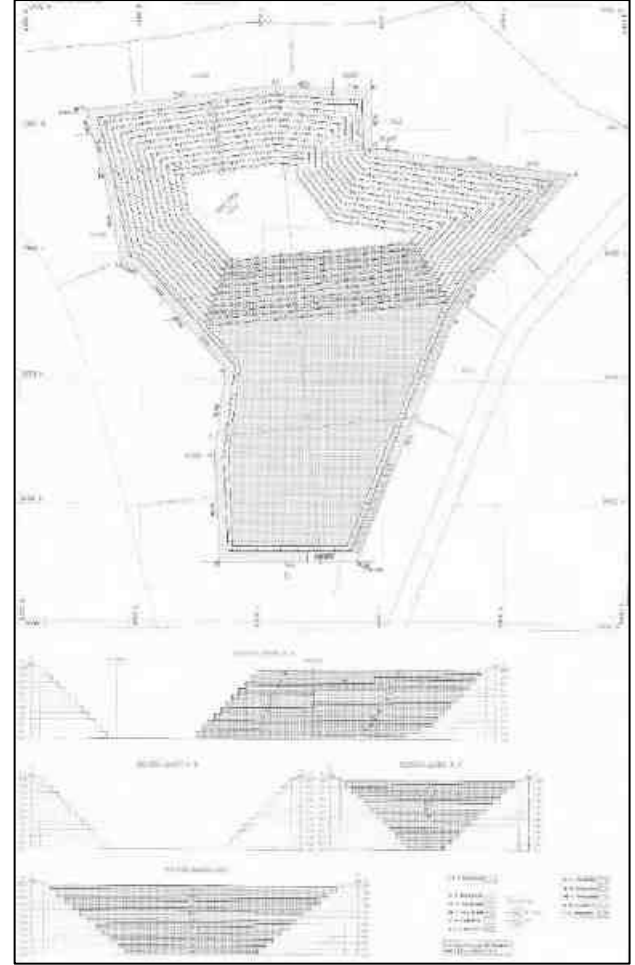
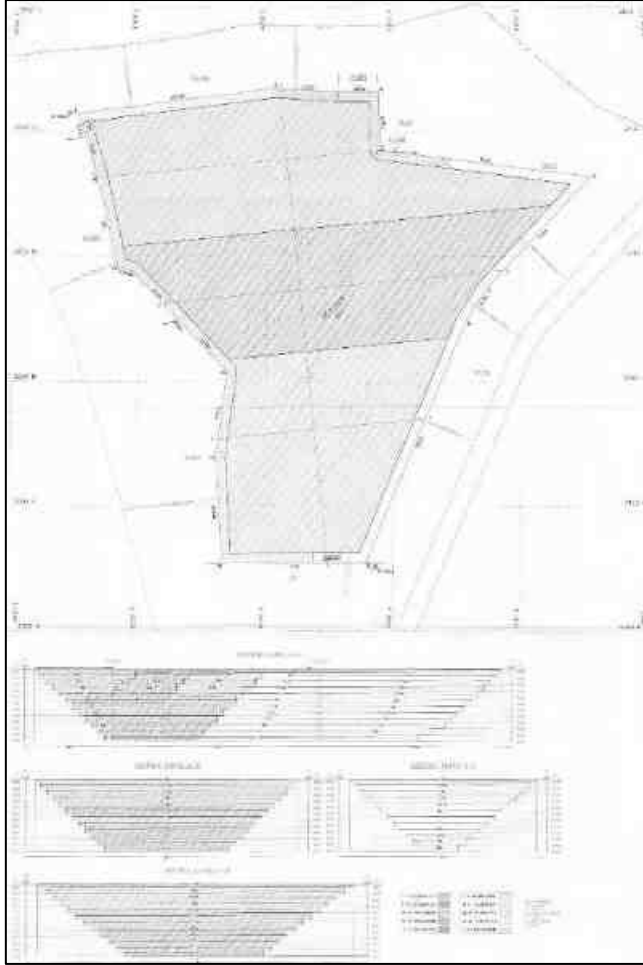
மாவட்டத்தில் உள்ள நுண்துளை அமைப்புகளில் மணற்கற்கள் மற்றும் களிமண் ஆகியவை அண்மைக்காலம் முதல் துணை மற்றும் மூன்றாம் நிலை வயது (குவாட்டர்னரி) ஆகியவை அடங்கும். முக்கியமாக மணல், களிமண் மற்றும் கிராவல்களை உள்ளடக்கிய சமீபத்திய வடிவங்கள் மாவட்டத்தில் உள்ள முக்கிய வடிகால் பாதைகளில் மட்டுமே உள்ளன. வண்டல் மண்ணின் அதிகபட்ச தடிமன் 45.0 மீ பிஜிஎல், சராசரி தடிமன் சுமார் 25.0 மீ. நிலத்தடி நீர் இந்த அமைப்புகளில் நீர் அட்டவணை மற்றும் வரையறுக்கப்பட்ட சூழ்நிலையில் ஏற்படுகிறது மற்றும் தோண்டப்பட்ட கிணறுகள் மற்றும் வடிகட்டி புள்ளிகள் மூலம் அபிவிருத்தி செய்யப்படுகிறது. உற்பத்தி மண்டலங்கள் 29.5 முதல் 62 m bgl வரை ஆழமான வரம்பில் காணப்படுகின்றன. வண்டல், வைப்பாறு மற்றும் குண்டாறு ஆற்றுப் படுகையை ஒட்டி நல்ல நீர்நிலை அமைப்பை உருவாக்குகிறது, இது கிராமங்களுக்கு நீர் வழங்குவதற்கான முக்கிய ஆதாரங்களில் ஒன்றாகும்.

முதன்மை போரோசிட்டி இல்லாத படிக்க வடிவங்களின் நீர் தாங்கும் பண்புகள் இரண்டாம் நிலை நுண்ணிய போரோசிட்டியின் வளர்ச்சியின் அளவைப் பொறுத்தது. இந்த பாறைகளில் நிலத்தடி நீரின் நிகழ்வு மற்றும் இயக்கம் மூட்டுகள் மற்றும் பிளவுகளில் கட்டுப்படுத்தப்படாத நிலைமைகளின் கீழ் உள்ளது மற்றும் துளைகளின் தன்மை மற்றும் அளவு மற்றும் முறிவு மண்டலங்களின் ஒன்றோடொன்று இணைக்கப்பட்டுள்ளது. படிக்கப் பாதையின் மார்போ-டெக்டோனிக் பகுப்பாய்வு, குறிப்பாக மடிப்பு அச்சுகளில் ஆழமாக அமர்ந்திருக்கும் இழுவிசை மற்றும் வெட்டு முறிவுகள் இருப்பதைக் குறிக்கிறது. 30 முதல் 100 மீ ஆழத்தில் இந்த இறுக்கமான மூட்டுகள் மற்றும் முறிவுகள் மற்றும் வெட்டு முறிவுகள் நிலத்தடி நீர் இயக்கத்திற்கான வழித்தடங்களாக செயல்பட்டு வருகின்றன.

படம் 2.8 மண்டல புவிமியல் வரைபடம்



படம் 2.9புவியியல், ஆண்டு வாரியான வளர்ச்சித் திட்டம் மற்றும் பிரிவுகள் -P1



2.4 வளங்கள் மற்றும் இருப்புக்கள்

சாதாரண கல் மற்றும் கிராவல்லின் வளங்கள் மற்றும் இருப்புக்கள், முன்மொழியப்பட்ட திட்டத்தின் அதிகபட்ச குத்தகைப் பகுதியை உள்ளடக்கும் வகையில் பிரிவுகளைத் திட்டமிடுவதன் மூலம் குறுக்குவெட்டு முறையின் அடிப்படையில் கணக்கிடப்பட்டது.

புவியியல் வளங்களின் கிடைக்கும் தன்மையின் அடிப்படையில், தோண்டுதல் முறையில் பெஞ்ச் அமைப்பதைக் கருத்தில் கொண்டு, 7.5 மீ (பயன்படுத்தப்பட்ட பகுதியைச் சுற்றிலும் பாதுகாப்புத் தடை) மற்றும் துல்லியமான பகுதி தகவல் தொடர்பு கடிதத்தின்படி பாதுகாப்பு தூரத்தை விட்டுவிட்டு, குறைந்ததைக் கழிப்பதன் மூலம் தோண்டுதல் கணக்கிடப்படுகின்றன. பெஞ்ச் உருவாக்கத்தின் போது இருப்புக்கள் (பெஞ்ச் லாஸ் என்றும் அழைக்கப்படுகிறது) மற்றும் உத்தேச திட்டத்திற்கு கழிவு / அதிக சுமை / பக்கச்சுமை (100% மீட்பு எதிர்பார்க்கப்படுகிறது) இல்லை என்பதைக் கருத்தில் கொண்டு சுரங்க கையிருப்பு கணக்கிடப்படுகிறது.

அட்டவணை 2.6: முன்மொழியப்பட்ட திட்டத்தின் கிடைக்கும் புவியியல் வளங்கள்

P1

	சாதாரண கல்	கிராவல்
புவியியல் வளம் மீ ³	45,87,330	1,66,812
சுரங்க வளம் மீ ³	23,7,925	1,45,604

ஆதாரம்: அங்கீகரிக்கப்பட்ட சுரங்கத் திட்டம்

கழிவுகளை அகற்றுவது

இந்த சாதாரண கல் மற்றும் கிராவல் குவாரி செயல்பாட்டில் எதிர்பார்க்கப்படும் கழிவுகள் எதுவும் இல்லை. அகற்றப்பட்ட முழுப் பொருட்களும் பயன்படுத்தப்படும் (100%). ஜல்லிக்கற்களின் மேல் அடுக்கு அகற்றப்பட்டு, தேவைப்படும் வாடிக்கையாளர்களுக்கு நேரடியாக விற்கப்படும்.

கருத்தியல் சுரங்கத் திட்டம்/ இறுதி சுரங்க மூடல் திட்டம்

சுரங்கத்தின் பொருளாதார ஆழம், பாதுகாப்பு மண்டலங்கள், அனுமதிக்கப்பட்ட பகுதி போன்ற சில நடைமுறை அளவுருக்களின் அடிப்படையில் இறுதி குழி அளவு வடிவமைக்கப்பட்டுள்ளது.

அட்டவணை 2.8: இறுதி குழி பரிமாணம்

P1

குழி	நீளம் (அதிகபட்சம்) (மீ)	அகலம் (அதிகபட்சம்) (மீ)	ஆழம் (அதிகபட்சம்) (மீ)
I	365m (L)	246m (W)	57 m (D)

ஆதாரம்: அங்கீகரிக்கப்பட்ட சுரங்கத் திட்டம்

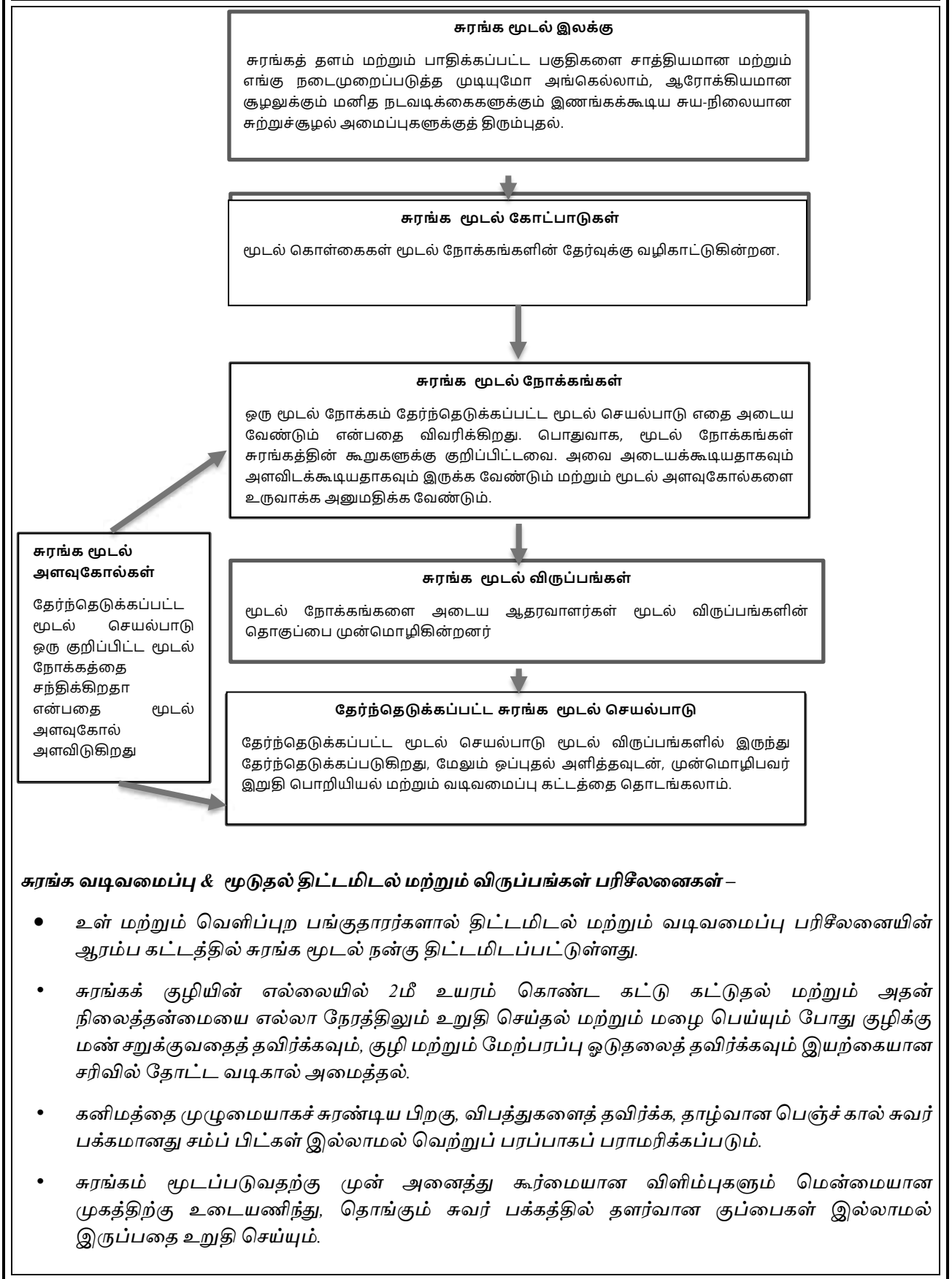
- சுரங்கத்தின் வாழ்நாளின் முடிவில், தோண்டப்பட்ட சுரங்கப் பள்ளம் / வெற்றிடமானது மழை நீரை சேகரிப்பதற்கான செயற்கை நீர்த்தேக்கமாகச் செயல்படும் மற்றும் வறட்சிக் காலத்தின் தேவை அல்லது நெருக்கடிகளைச் சமாளிக்க உதவும்.
- சுரங்கத்தின் மூடலுக்குப் பிறகு பாதுகாப்புத் தடை மற்றும் மேல் பெஞ்சுகள் மற்றும் தற்காலிக நீர்த்தேக்கம் ஆகியவற்றுடன் உருவாக்கப்பட்ட பசுமை அரண்கள் சுற்றுச்சூழல் அமைப்பை மேம்படுத்தும்.
- சுரங்க மூடல் என்பது ஒரு இயக்கம் செய்யப்பட்ட தளத்தை அதன் இயற்கையான நிலைக்குத் திரும்பச் செய்யும் அல்லது சுற்றுச்சூழலில் ஏதேனும் பாதகமான விளைவுகளைத் தடுக்கும்

அல்லது குறைக்கும் அல்லது மனித ஆரோக்கியம் மற்றும் பாதுகாப்பிற்கு அச்சுறுத்தல்களைத் தடுக்கும் அல்லது குறைக்கும் ஒரு செயல்முறையாகும்.

- புனர்வாழ்வளிக்கப்பட்ட சுரங்கங்கள் மனிதர்கள் மற்றும் விலங்குகளுக்கு உடல் ரீதியாக பாதுகாப்பாக இருப்பது, புவி-தொழில்நுட்ப ரீதியாக நிலையானது, புவி-வேதியியல் ரீதியாக மாசுபடுத்தாதது/ மாசுபடுத்தாதது மற்றும் சுரங்கத்திற்குப் பிந்தைய நில பயன்பாட்டைத் தக்கவைத்துக்கொள்ளும் திறன் கொண்டதாக இருப்பது முக்கிய மூடல் நோக்கங்களாகும்.

மூடல் நோக்கங்கள் –

- மனிதர்கள் மற்றும் வனவிலங்குகளின் பாதுகாப்பிற்காக அணுகல் குறைவாக இருக்க வேண்டும்.
- திறந்த குழி சுரங்க வேலைகள் மற்றும் குழி எல்லை ஆகியவை இயற்பியல் ரீதியாகவும் புவி-தொழில்நுட்ப ரீதியாகவும் நிலையானவை.
- வெள்ளம் சூழ்ந்த குழிகளில் உள்ள நீரின் தரம் மனிதர்கள், நீர்வாழ் உயிரினங்கள் மற்றும் வனவிலங்குகளுக்கு பாதுகாப்பானது.
- அசுத்தமான வடிகால் வெளியேற்றம் குறைக்கப்பட்டு கட்டுப்படுத்தப்பட்டுள்ளது.
- அசல் அல்லது விரும்பிய புதிய மேற்பரப்பு வடிகால் வடிவங்கள் நிறுவப்பட்டுள்ளன.
- வெள்ளம் சூழ்ந்த குழிகளுக்கு, நடைமுறை மற்றும் சாத்தியமான இடங்களில் குழிக்குள் நீர்வாழ் வாழ்விடம் நிறுவப்பட்டுள்ளது.
- மனிதர்கள் மற்றும் வனவிலங்குகளுக்கு வெள்ளம் சூழ்ந்த குழிகளில் இருந்து அவசர அணுகல் மற்றும் தப்பிக்கும் வழிகள் உள்ளன.
- தூசி அளவு மக்கள், தாவரங்கள், நீர்வாழ் உயிரினங்கள் மற்றும் வனவிலங்குகளுக்கு பாதுகாப்பானது.
- சுரங்கத்தின் ஆயுட்காலத்தின் முடிவில், தோண்டப்பட்ட சுரங்கப் பள்ளம்/வெறுமையானது மழைநீரைச் சேகரிப்பதற்கான ஒரு செயற்கை நீர்த்தேக்கமாகச் செயல்படுவதோடு, வறட்சிக் காலங்களில் தேவை அல்லது நெருக்கடிகளைச் சமாளிக்க உதவும்.
- சுரங்கம் மூடப்பட்ட பிறகு, பாதுகாப்புத் தடை மற்றும் மேல் பெஞ்சுகள் மற்றும் ஒரு தற்காலிக நீர்த்தேக்கம் ஆகியவை சுற்றுச்சூழலை மேம்படுத்தும்.
- சுரங்க மூடல் என்பது ஒரு தொந்தரவு செய்யப்பட்ட தளத்தை அதன் இயற்கையான நிலைக்குத் திரும்பச் செய்யும் அல்லது சுற்றுச்சூழலில் ஏதேனும் பாதகமான விளைவுகளைத் தடுக்கும் அல்லது குறைக்கும் அல்லது மனித ஆரோக்கியம் மற்றும் பாதுகாப்பிற்கு அச்சுறுத்தல்களைத் தடுக்கும் அல்லது குறைக்கும் ஒரு செயல்முறையாகும்.
- புனர்வாழ்வளிக்கப்பட்ட சுரங்கங்கள் மனிதர்கள் மற்றும் விலங்குகளுக்கு உடல் ரீதியாக பாதுகாப்பாக இருப்பது, புவி-தொழில்நுட்ப ரீதியாக நிலையானது, புவி-வேதியியல் ரீதியாக மாசுபடுத்தாதது/ மாசுபடுத்தாதது மற்றும் சுரங்கத்திற்குப் பிந்தைய நில பயன்பாட்டைத் தக்கவைத்துக்கொள்ளும் திறன் ஆகியவை முக்கிய மூடல் நோக்கங்களாகும்.

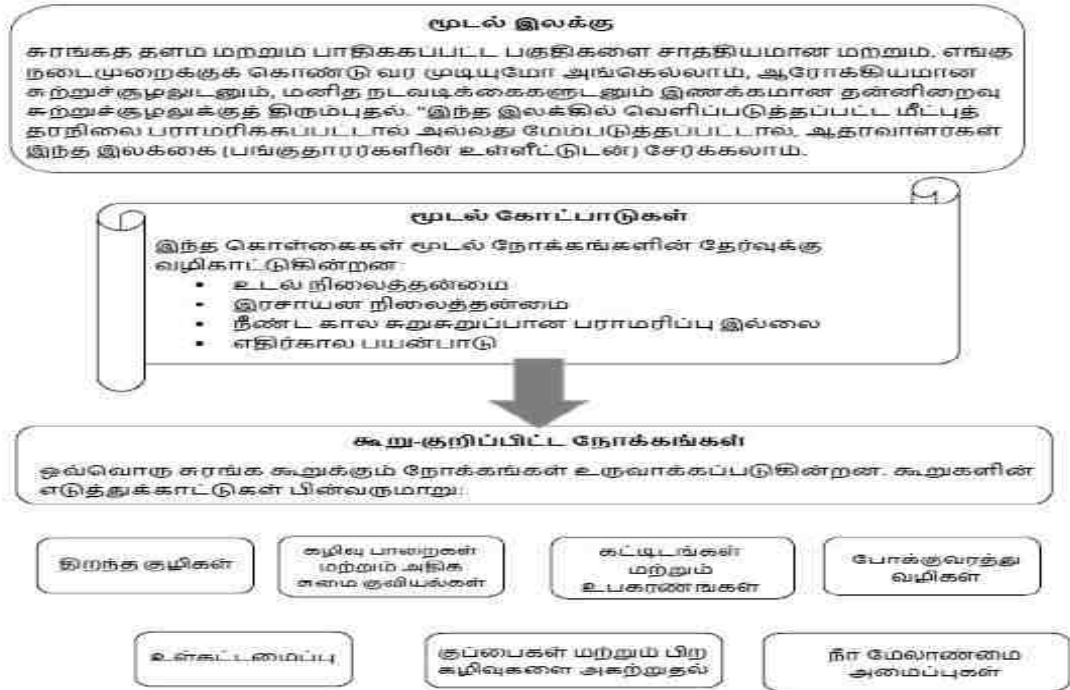


சுரங்க வடிவமைப்பு & மூடுதல் திட்டமிடல் மற்றும் விருப்பங்கள் பரிசீலனைகள் –

- உள் மற்றும் வெளிப்புற பங்குதாரர்களால் திட்டமிடல் மற்றும் வடிவமைப்பு பரிசீலனையின் ஆரம்ப கட்டத்தில் சுரங்க மூடல் நன்கு திட்டமிடப்பட்டுள்ளது.
- சுரங்கக் குழியின் எல்லையில் 2மீ உயரம் கொண்ட கட்டு கட்டுதல் மற்றும் அதன் நிலைத்தன்மையை எல்லா நேரத்திலும் உறுதி செய்தல் மற்றும் மழை பெய்யும் போது குழிக்கு மண் சறுக்குவதைத் தவிர்க்கவும், குழி மற்றும் மேற்பரப்பு ஓடுதலைத் தவிர்க்கவும் இயற்கையான சரிவில் தோட்ட வடிகால் அமைத்தல்.
- கனிமத்தை முழுமையாகச் சுரண்டிய பிறகு, விபத்துகளைத் தவிர்க்க, தாழ்வான பெஞ்ச் கால் சுவர் பக்கமானது சம்பீ பிட்கள் இல்லாமல் வெற்றுப் பரப்பாகப் பராமரிக்கப்படும்.
- சுரங்கம் மூடப்படுவதற்கு முன் அனைத்து கூர்மையான விளிம்புகளும் மென்மையான முகத்திற்கு உடையணிந்து, தொங்கும் சுவர் பக்கத்தில் தளர்வான குப்பைகள் இல்லாமல் இருப்பதை உறுதி செய்யும்.

- திட்டப் பகுதியின் தெற்குப் பகுதியில் ஒரு ஆறு உள்ளது. சுரங்க மூடல் நடவடிக்கைகளால் நதி தடைபடாது.
- சமூகப் பொறுப்புகளின் ஒரு பகுதியாக திட்ட முன்மொழிபவர், TNPCB & TWAD இன் தரநிலைகளின்படி பயனுள்ள சுத்திகரிப்பு செயல்முறைக்குப் பிறகு, சேமிக்கப்பட்ட சுரங்கக் குழி நீரை அருகிலுள்ள கிராமங்களுக்கு வழங்க உறுதியளிக்கிறார்.
- பூர்வீக இனங்கள் எல்லைத் தடைகளில் 3 வரிசை வடிவங்களில் நடப்படும் மற்றும் 1 வது பெஞ்ச், பொதுமக்கள் மற்றும் கால்நடைகளின் உள்ளார்ந்த நுழைவைத் தடுக்க வாசலில் ஒரு முழுநேர காவலாளி நியமிக்கப்படும்.
- குவாரிக்கான அணுகு சாலை மூடப்பட்டவுடன் உடனடியாக துண்டிக்கப்படும்
- தளவமைப்பு வடிவமைப்பு தயாரிக்கப்பட்டு, புவியியல் மற்றும் சுரங்கத் துறையின் அங்கீகாரத்தைப் பெற வேண்டும்.
- அங்கீகரிக்கப்பட்ட தளவமைப்பின்படி கட்டுவதற்கு முன்மொழிபவருக்கு அறிவுறுத்தப்படுகிறது
- தளத்தில் விடப்பட்ட கட்டமைப்புகளின் உடல் மற்றும் இரசாயன நிலைத்தன்மை, உயிரியல் ரீதியாக வேறுபட்ட, நிலையான சூழலின் இயற்கையான மறுவாழ்வு, இறுதி நிலப் பயன்பாடு உகந்ததாக உள்ளது மற்றும் சுற்றியுள்ள பகுதி மற்றும் உள்ளூர் சமூகத்தின் தேவைகளுக்கு இணங்குகிறது மற்றும் தேவைகளை எடுத்துக்கொள்வது உள்ளூர் சமூகத்தின் கணக்கு மற்றும் மூடுதலின் சமூக-பொருளாதார தாக்கத்தை குறைத்தல்
- சுரங்கம் மூடப்படுவதால் சுற்றுச்சூழல் மற்றும் சூழலியலில் சாதகமான மாற்றம் ஏற்படும்.

மூடிய பின் கண்காணிப்பு –



பிந்தைய மூடல் கண்காணிப்பு

திறந்த குழி சுரங்கப் பணிகள் தொடர்பான மூடலுக்குப் பிந்தைய கண்காணிப்பின் நோக்கம் மூடல் நோக்கங்களை அடைவதை உறுதி செய்வதாகும்.

- மீதமுள்ள குழி சுவர்களின் இயற்பியல் சார்ந்த மற்றும் புவி தொழில்நுட்ப நிலைத்தன்மையை கண்காணிக்கவும்.
- வடிவமைப்பு நோக்கங்களின் சாதனையை உறுதிப்படுத்த, குழி சுவர்களில் உள்ள நில ஆட்சியை கண்காணிக்கவும்.
- மீன், மீன் வாழ்விடங்கள் மற்றும் வனவிலங்கு பாதுகாப்பு தொடர்பான மூடல் நோக்கங்களை உறுதிப்படுத்த குழியில் நீர் மட்டத்தை கண்காணித்தல்.
- கட்டுப்படுத்தப்பட்ட குழி வெளியேற்றும் புள்ளிகளில் மாதிரி நீரின் தரம் மற்றும் அளவு.
- நீர் மேலாண்மை சிக்கல் உள்ள எதிர்பாராத பகுதிகளைக் கண்டறிந்து சோதிக்கவும்.
- பெர்ம்கள் & வேலிகள் போன்ற தடைகளின் ஒருமைப்பாட்டை ஆய்வு செய்யுங்கள்.
- செயல்திறனை தீர்மானிக்க தடைகளுடன் வனவிலங்கு தொடர்புகளை கண்காணிக்கவும்.
- பொருந்தக்கூடிய வெள்ளம் நிறைந்த குழிகளில் நீர்வாழ் வாழ்விடங்களை ஆய்வு செய்யவும்.
- தூசி அளவுகளை கண்காணிக்கவும்.

2.5 சுரங்க முறை

திறந்தவெளி இயந்திரமயமாக்கப்பட்ட சுரங்க முறையானது, பெஞ்ச் உயரத்திற்குக் குறையாத பெஞ்ச் அகலத்துடன் 5.0 மீட்டர் உயர பெஞ்சை உருவாக்குவதன் மூலம் முன்மொழியப்படுகிறது. இருப்பினும், சாதாரண கல் குவாரியைப் பொறுத்த வரையில், மேலே உள்ள ஒழுங்குமுறை 106 (2) (b) இன் விதிகளைக் கடைப்பிடிப்பது, சுரங்க சிரமங்களோடு இணைந்த பல்வேறு உள்ளார்ந்த பாறை மரபணு காரணிகளால் அரிதாகவே சாத்தியமாகும். எனவே, சுரங்கப் பாதுகாப்பு இயக்குநரிடமிருந்து மேற்கண்ட ஒழுங்குமுறை விதிகளில் தளர்வு பெற உத்தேசிக்கப்பட்டுள்ளது, இதற்குத் தேவையான ஏற்பாடுகள் MMR-1961 இன் விதிமுறை 106 (2) (b) உடன், சுரங்கச்சட்டம் - 1952 இன் கீழ் உள்ளது.

சாதாரண கல் என்பது ஒரு பாத்தோலித் உருவாக்கம் மற்றும் தாய் பாறையில் இருந்து கணிசமான அளவு பாறைகளை பிளவுபடுத்துவது ஜாக்ஹாம்மர் துளையிடுதலின் மூலம் மேற்கொள்ளப்படும் மற்றும் ஸ்லரி வெடிமருந்துகள் வெடிப்பதற்கு பயன்படுத்தப்படும். ராக் பிரேக்கர்ஸ் யூனிட்டின் இணைக்கப்பட்ட ஹைட்ராலிக் எக்ஸ்கேவேட்டர்கள் பெரிய பாறைகளை உடைத்து தேவையான அளவு துண்டுகளாக உடைத்து இரண்டாம் நிலை வெடிப்பைத் தவிர்க்கவும், பக்கெட் யூனிட்டின் இணைக்கப்பட்ட ஹைட்ராலிக் எக்ஸ்கேவேட்டர் டிப்பர்களில் சாதாரண கல்லை ஏற்றவும், பின்னர் கல்லை பிட்ஹெட்டில் இருந்து கொண்டு செல்லவும் பயன்படுத்தப்படும் அருகிலுள்ள நொறுக்கிகள்.

2.5.1 துளையிடுதல் மற்றும் வெடித்தல் அளவுருக்கள்:

கீழே கொடுக்கப்பட்டுள்ள அளவுருக்களின்படி துளையிடுதல் மற்றும் வெடித்தல் மேற்கொள்ளப்படும்

இடைவெளி	-	1.2 மீ
சுமை	-	1.0 மீ
துளையின் ஆழம்	-	1.5 மீ
ஒரு துளைக்கு மின்னூட்டம்	-	0.50 - 0.75 கிலோ கிராம்
தூள் காரணி	-	6.0 டன்கள்/கிலோ

துளை விட்டம்

-

32மீ

சாதாரண கல்லின் அளவு ஒரு துளை = 6 டன்களில் இருந்து தோண்டப்படும்

இரண்டு முன்மொழியப்பட்ட குவாரிகளின் மொத்த அளவு

= 23,79,925 ம³

= 23,79,925 /5

= 4,75,985/300

= 1,586 ம³ * 2.6 (குறிப்பிட்ட ஈர்ப்பு)

ஒரு நாளைக்கு 4,125 டன்கள்

= 4,125/6

எனவே, ஒரு நாளுக்கான துளைகளின் எண்ணிக்கை

= இரண்டு திட்டங்களுக்கு

ஒரு நாளைக்கு 687 குழிகள்

பயன்படுத்தப்படும் வெடிமருந்து வகை -

ஸ்லரி வெடிபொருட்கள் (ஒரு திரவம், ஆக்ஸிஜனேற்றிகள் மற்றும் எரிபொருளின் கணிசமான பகுதிகளைக் கொண்ட ஒரு வெடிக்கும் பொருள், மேலும் ஒரு தடிப்பாக்கி), NONEL / எலக்ட்ரிக் டெட்டனேட்டர் & டெட்டனேட்டிங் ஃபியூஸ்

வெடிபொருட்களின் சேமிப்பு -

திட்டப் பகுதிக்குள் வெடிமருந்துகளை சேமிப்பதற்கான முன்மொழிவு எதுவும் இல்லை, வெடிநடவடிக்கைகளை மேற்கொள்வதற்காக அங்கீகரிக்கப்பட்ட வெடிபொருள் ஏஜென்சிகளுடன் ஆதரவாளர் ஒப்பந்தம் செய்துள்ளார் மற்றும் DGMS வழிகாட்டுதலின்படி திறமையான நபர் பாதுகாப்பு மற்றும் ஒட்டுமொத்த குவாரி நடவடிக்கைகளின் மேற்பார்வைக்கு பணியமர்த்தப்படுவார்.

வெடிமருந்துகள் தினசரி அடிப்படையில் வெடி நிறுவனத்திடமிருந்து பெறப்படும் மற்றும் திறமையான பிளாஸ்டர் மேற்பார்வையின் கீழ் வெடிப்பு மேற்கொள்ளப்படும் மற்றும் வெடிக்கும் இருப்பு இருப்பு இல்லை என்பதை உறுதிசெய்யும்; ஏதேனும் இருப்பு இருப்பு சப்ளையர் மூலம் திரும்பப் பெறப்படும்.

2.5.2 இயந்திரமயமாக்கலின் அளவு

அட்டவணை 2.10: முன்மொழியப்பட்ட இயந்திரங்களைப் பயன்படுத்துதல்

முன்மொழிபவர் - PI				
வ.எண்.	வகை	எண்	அளவு/திறன்	உந்துதல் சக்தி
1	ஜாக் ஹெமர்	4	1.2m to 6.0m	அழுத்தப்பட்ட காற்று
2	கம்பிரசர்	1	400psi	டீசல் டிரைவ்
3	எக்ஸ்வேட்டர்/ராக் பிரேக்கர்	2	300	டீசல் டிரைவ்
4	டிப்பர்கள் / டம்பர்கள்	3	40 Tonnes	டீசல் டிரைவ்
5	வேகான் டிரில்	6	60 HP	டீசல் டிரைவ்

ஆதாரம்: அங்கீகரிக்கப்பட்ட சுரங்கத் திட்டம்

2.6 பொது அம்சங்கள்

2.6.1 தற்போதுள்ள உள்கட்டமைப்புகள்

குவாரி குத்தகைக்கு வழங்கப்பட்ட பிறகு சுரங்க அலுவலகம், தொழிலாளர்களுக்கான தற்காலிக ஓய்வறைகள், கழிப்பறை மற்றும் சிறுநீர் கழிப்பறை போன்ற உள்கட்டமைப்புகள் சுரங்க விதியின்படி கட்டப்படும்.

2.6.2 வடிகால் முறை

இப்பகுதியின் வடிகால் அமைப்பு டென்ட்ரிடிக் - துணை டென்ட்ரிடிக் ஆகும்.

2.6.3 போக்குவரத்து அடர்த்தி

சரக்கு மற்றும் கிராவல் போக்குவரத்து பாதை அடிப்படையில் நடத்தப்பட்ட போக்குவரத்து கணக்கெடுப்பு, முக்கியமாக பஞ்சாயத்து ரோடு (கஸ்தூரிரெங்கபுரம் பஞ்சாயத் சாலை) சாலையின் வடமேற்கே 2.3 கி.மீ தொலைவில் அமைந்துள்ள மாநில நெடுஞ்சாலை (கன்னியாகுமரி – திருச்செந்தூர்) சாலை வழியாக கொண்டு செல்ல உத்தேசிக்கப்பட்டுள்ளது. திட்டப் பகுதியின் வடமேற்குப் பகுதி.

மூன்று இடங்களில் போக்குவரத்து அடர்த்தி அளவீடுகள் மேற்கொள்ளப்பட்டன

1. கஸ்தூரிரெங்கபுரம் பஞ்சாயத் சாலை

2. கன்னியாகுமரி – திருச்செந்தூர்(மாநில நெடுஞ்சாலை) அமைந்துள்ளது.

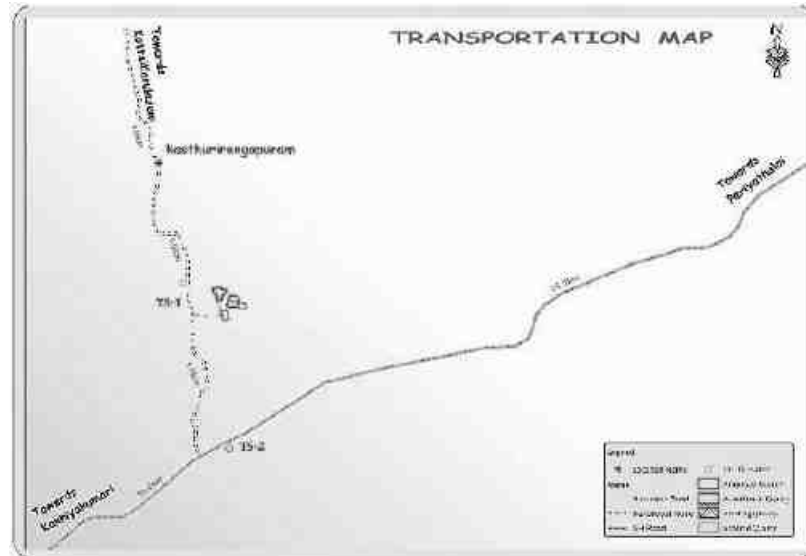
கனரக மோட்டார் வாகனங்கள், இலகுரக வாகனங்கள் மற்றும் இரு/மூன்று சக்கர வாகனங்கள் என மூன்று பிரிவுகளின் கீழ் வாகனங்களை காட்சி கண்காணிப்பு மற்றும் எண்ணி மூலம் 24 மணி நேரமும் தொடர்ந்து போக்குவரத்து அடர்த்தி அளவீடு செய்யப்பட்டது. சாலைகளில் போக்குவரத்து நெரிசல் அதிகமாக இருப்பதால், ஒவ்வொரு ஷிப்டிலும் ஒவ்வொரு ஸ்டேஷனிலும் ஒரே நேரத்தில் இரண்டு திறமையான நபர்கள் ஈடுபடுத்தப்பட்டனர் - போக்குவரத்தை கணக்கிடுவதற்கு இரு திசைகளிலும் ஒருவர். ஒவ்வொரு மணி நேரத்தின் முடிவிலும், புதிதாக எண்ணும் பதிவும் மேற்கொள்ளப்பட்டன..

அட்டவணை.2.11: போக்குவரத்து கணக்கெடுப்பு இடங்கள்

நிலையக் குறியீடு	சாலையின் பெயர்	தூரம் மற்றும் திசை	சாலை வகை
TS1	கஸ்தூரிரெங்கபுரம் பஞ்சாயத் சாலை	1 கி.மீ வடமேற்கு	பஞ்சாயத்து சாலை
TS2	கன்னியாகுமரி – திருச்செந்தூர்(மாநில நெடுஞ்சாலை) அமைந்துள்ளது	வடமேற்கில் 2.3 கி.மீ	முக்கிய மாவட்ட சாலை

ஆதாரம்: GEMS FAE & TM மூலம் தள கண்காணிப்பு

படம்.2.10: கனிமப் போக்குவரத்து பாதை வரைபடம்



அட்டவணை 2.13: போக்குவரத்து அளவுச் சுருக்கம்

பாதை	PCU இல் தற்போதுள்ள போக்குவரத்து அளவு	போக்குவரத்து அதிகரிப்பு காரணமாக	மொத்த போக்குவரத்து அளவு	IRC - 1960 வழிகாட்டுதல்களின்படி PCU இல் மணிநேரத்தில் திறன்
கஸ்தூரிரெங்கபுரம் பங்சாயத் சாலை	485	195	680	1500
கன்னியாகுமரி - திருச்செந்தூர்(மாநில நெடுஞ்சாலை) அமைந்துள்ளது	153	195	348	900

- இந்த திட்டங்களால் தற்போதுள்ள போக்குவரத்து அளவு அதிகமாக இருக்காது.
- IRC 1960 இன் படி, தற்போதுள்ள கிராம சாலை ஒரு மணி நேரத்தில் 1,200 PCU ஐக் கையாள முடியும் மற்றும் முக்கிய மாவட்ட சாலை ஒரு மணி நேரத்தில் 1500 PCU ஐக் கையாளும், எனவே இந்த முன்மொழியப்பட்ட போக்குவரத்து காரணமாக எந்த இணைப்பும் இருக்காது.

2.6.4 கனிம நன்மை மற்றும் செயலாக்கம்

இந்தத் திட்டத்தில் கனிமச் செயலாக்கம் அல்லது தாதுப் பயன் படுத்தும் திட்டம் எதுவும் இல்லை.

2.7 திட்டத் தேவை

2.7.1 நீர் ஆதாரம் மற்றும் தேவை

அட்டவணை 2.14 திட்டத்திற்கான நீர் தேவை

P1

நோக்கம்	அளவு	ஆதாரம்
தூசி அடக்குமுறை	1.6 KLD	சுரங்க குழி தேங்கியுள்ள மழைநீர்/ நீர்த் தொட்டி
பசுமை அரண் வளர்ச்சி	1.1 KLD	சுரங்க குழி தேங்கியுள்ள மழைநீர்/ நீர் தொட்டி
* குடிநீர் மற்றும் வீட்டு தேவைக்கு	0.8 KLD	நீர் நிலைகள்
மொத்தம்	3.5 KLD	

* அங்கீகரிக்கப்பட்ட தண்ணீர் விற்பனையாளர்களிடம் இருந்து குடிநீர் தேவைக்கு தண்ணீர் கொண்டு வரப்படும்

2.7.2 திறன் மற்றும் பிற உள்கட்டமைப்பு தேவைகள்

திட்டங்களுக்கு சுரங்க நடவடிக்கைகளுக்கு மின்சாரம் தேவையில்லை. குவாரி செயல்பாடு பகல் நேரத்தில் மட்டுமே பரிந்துரைக்கப்படுகிறது (பொது ஷிப்ட் 8 AM - 5 PM, மதிய உணவு இடைவேளை 1 PM - 2 PM). அலுவலகம் மற்றும் பிற உள்கட்டமைப்புகளில் பயன்படுத்த மின்சாரம் SEB இலிருந்து பெறப்படும்.

திட்டப் பகுதிக்குள் எந்தப் பணிமனைகளும் முன்மொழியப்படவில்லை, எனவே திட்டப் பகுதியிலிருந்து எந்த செயல்முறைக் கழிவுகளும் உற்பத்தி செய்யப்படாது. சுரங்க அலுவலகத்தில் இருந்து வெளியேறும் வீட்டுக் கழிவுகள் செப்டிக் டேங்க் மற்றும் சாக் பிட் ஆகியவற்றில்

வெளியேற்றப்படும். திட, திரவ அல்லது வாயு வடிவில் எந்த நச்சுக் கழிவுகளும் உருவாகும் என்று எதிர்பார்க்கப்படவில்லை, எனவே கழிவு சுத்திகரிப்பு நிலையத்தின் தேவை இல்லை.

2.7.3 எரிபொருள் தேவை

சுரங்க இயந்திரங்களுக்கு அதிவேக டீசல் (HSD) பயன்படுத்தப்படும். அருகிலுள்ள எரிபொருள் நிலையங்களில் இருந்து டீசல் கொண்டு வரப்படும்.

ஒரு முன்மொழியப்பட்ட திட்டத்திற்கு சராசரி டீசல் நுகர்வு = 500 லிட்டர் HSD / நாள்.
= ஒரு நாளைக்கு மொத்தம் 1,000 லிட்டர் எச்.எஸ்.டி

2.7.4 திட்டச் செலவு

அட்டவணை 2.13 முன்மொழியப்பட்ட திட்டங்களின் திட்ட செலவு

திட்டத்தின் பெயர்	திட்ட செலவு
PI	Rs 5,75,98,000/-

2.8 வேலை வாய்ப்பு தேவைகள்:

திறமையான, திறமையான தகுதிவாய்ந்த சட்டப்பூர்வ நபர்கள் குவாரி செயல்பாட்டிற்கு ஈடுபடுத்தப்படுவார்கள், உள்ளூர் சமூகத்திற்கு முன்னுரிமை வழங்கப்படும். PI = 41 க்கு உத்தேச மனிதவள வரிசைப்படுத்தல் இந்த 1 முன்மொழியப்பட்ட குவாரிகளால் கிளஸ்டரில் மொத்தம் 48 பேர் வேலைவாய்ப்பைப் பெறுவார்கள்

2.9 திட்ட அமலாக்க அட்டவணை:

சுற்றுச்சூழல் அனுமதி கிடைத்த பிறகு வணிக நடவடிக்கை தொடங்கும். தமிழ்நாடு மாநில மாசுக்கட்டுப்பாட்டு வாரியத்திடம் இருந்து CTO மற்றும் CTE பெறப்படும். சுரங்க நடவடிக்கை தொடங்கும் முன் சுற்றுச்சூழல் அனுமதியின் போது விதிக்கப்பட்ட நிபந்தனைகள் தொகுக்கப்படும்.

அட்டவணை 2.16: எதிர்பார்க்கப்படும் நேர அட்டவணை

வ.எண்	விவரம்	நேர அட்டவணை (மாதத்தில்)					குறிப்புகள் ஏதேனும் இருந்தால்
		1 st	2 nd	3 rd	4 th	5 th	
1	சுற்றுச்சூழல் அனுமதி						
2	நிறுவ ஒப்புதல்						திட்டம் நிறுவப்பட்ட காலம்
3	இயக்க ஒப்புதல்						உற்பத்தி தொடங்கும் காலம்

காலவரிசை மாறுபடலாம்; விதிகள் மற்றும் விதிமுறைகளுக்கு உட்பட்டது & பிற எதிர்பாராத சூழ்நிலைகள்

ஆதாரம்: EIA அறிவிப்பு மற்றும் CPCB வழிகாட்டுதல்களில் வடிவமைக்கப்பட்ட காலக்கெடுவின் அடிப்படையில் எதிர்பார்க்கப்படுகிறது.

அத்தியாயம்-3 சுற்றுச்சூழலின் விளக்கம்

3.0 பொது

இந்த அத்தியாயம் ஆரம்பத்திலேயே அடிப்படைத் தரவுகளுக்கு ஒரு பிராந்திய பின்னணியை அளிக்கிறது, இது ஆய்வுப் பகுதியின் பல சுற்றுச்சூழல் மற்றும் சூழலியல் பண்புக்கூறுகளில் உருவாக்கப்பட்ட நுண்ணிய நிலை களத் தரவை சிறப்பாக மதிப்பிட உதவும். அடிப்படை சுற்றுச்சூழல் தரமானது, ஆய்வுப் பகுதியின் நிலம், நீர், காற்று, சத்தம், உயிரியல் மற்றும் சமூகப் பொருளாதார நிலை போன்ற பல்வேறு சுற்றுச்சூழல் கூறுகளின் பின்னணி சுற்றுச்சூழல் காட்சியைக் குறிக்கிறது. CPCB வழிகாட்டுதல்களுடன் மார்ச் 2024 – மே 2024 மாதங்களில் திட்ட தளத்தின் அடிப்படை நிலையை மதிப்பிடுவதற்கான கள கண்காணிப்பு ஆய்வுகள் மேற்கொள்ளப்பட்டன. சென்னை மெட்டெக்ஸ் லேப் பிரைவேட் லிமிடெட் சான்றளிக்கப்பட்ட & MoEF அறிவிக்கப்பட்ட ஆய்வகத்தால் பின்வரும் பண்புக்கூறுகள் மூலம் குழுமக் குவாரிகளைப் பற்றிய குறிப்புடன் சுற்றுச்சூழல் தரவு சேகரிக்கப்பட்டது கீழே உள்ள பண்புகளுக்காக –

- நிலம்
- தண்ணீர்
- காற்று
- ஒலி
- உயிரியல்
- சமூக-பொருளாதார நிலை

ஆய்வுப் பகுதி

குழுமத்தின் சுற்றளவில் இருந்து 10 கிமீ ஆரம் (வான்வழி தூரம்) பகுதி EIA ஆய்வுக்காகக் கருதப்படுகிறது. இந்தத் திட்டத்தின் சாத்தியமான தாக்கங்களை மதிப்பிடக்கூடிய தொகுப்பைச் சுற்றி இருக்கும் சூழல் சூழ்நிலையைப் புரிந்துகொள்ள தரவு சேகரிப்பு பயன்படுத்தப்பட்டது. ஆய்வுப் பகுதி மைய மண்டலம் மற்றும் இடையக மண்டலம் என இரண்டு மண்டலங்களாகப் பிரிக்கப்பட்டுள்ளது, அங்கு மைய மண்டலம் குழுமமாகக் கருதப்படுகிறது மற்றும் குழுமத்தின் சுற்றளவில் இருந்து 10 கிமீ சுற்றளவில் எடுக்கப்பட்ட இடையக மண்டலம். மைய மண்டலம் மற்றும் இடையக மண்டலம் இரண்டும் ஆய்வுப் பகுதியாக எடுத்துக் கொள்ளப்படுகின்றன.

கண்காணிப்பு காலம்

அடிப்படை ஆய்வு கோடை காலத்தில் அதாவது மார்ச் 2024 – மே 2024 இல் நடத்தப்பட்டது.

ஆய்வு முறை

- புவன் (இஸ்ரோ) மூலம் அப்பகுதியின் நில பயன்பாட்டு முறை தவிர, அப்பகுதியின் நிவாரணத்தைப் புரிந்துகொள்வதற்காக, செயற்கைக்கோள் படங்களில் எல்லை ஒருங்கிணைப்புகள் மிகைப்படுத்தப்பட்டன.
- மண்ணின் மாதிரிகள் சேகரிக்கப்பட்டு தொடர்புடைய இயற்பியல்-வேதியியல் பண்புகள், பரிமாற்றம் செய்யக்கூடிய கேஷன்ஸ், ஊட்டச்சத்துக்கள் மற்றும் நுண்ணூட்டச்சத்துக்கள் போன்றவற்றிற்காக, சுரங்க நடவடிக்கைகளால் ஏற்படும் பாதிப்பை மதிப்பிடுவதற்கும், பசுமை அரண் வளர்ச்சிக்கு மரக்கன்றுகளை பரிந்துரைக்கவும் பகுப்பாய்வு செய்யப்பட்டது.
- நிலத்தடி நீர் மாதிரிகள் ஆய்வுக் காலத்தில் தற்போதுள்ள ஆழ்துளை கிணறுகளிலிருந்து சேகரிக்கப்பட்டன, அதே நேரத்தில் இடையக மண்டலத்தில் உள்ள குளங்களிலிருந்து மேற்பரப்பு நீர் சேகரிக்கப்பட்டது. மாதிரிகள் தண்ணீரின் தரத்தை தீர்மானிக்க தேவையான அளவுருக்கள் (IS: 10500:2012 அளவுகோல்களின் அடிப்படையில்) மற்றும் முன்மொழியப்பட்ட சுரங்கங்களின் சுற்றுச்சூழல் தாக்கத்தின் பார்வையில் பொருத்தமானவைக்காக பகுப்பாய்வு செய்யப்பட்டன.

- காற்றின் வேகம், காற்றின் திசை, வெப்பநிலை, ஈரப்பதம், மழைப்பொழிவு மற்றும் பொதுவான வானிலை நிலைகள் பற்றிய தரவுகளை சேகரிக்க, குழும்ப் பகுதியில் ஒரு தளத்தில் வானிலை நிலையம் அமைக்கப்பட்டது.
- சுற்றுப்புற காற்றின் தரத்தை (AAQ) மதிப்பிடுவதற்காக, தப்பியோடிய தூசி, PM₁₀ மற்றும் SO₂, NOX ஆகியவற்றுக்கான சுவாச தூசி மாதிரிகள் (RDS), வாயு இணைப்புகளுடன் கூடிய NOX மற்றும் PM_{2.5} க்கான நுண் தூசி மாதிரிகள் (FDS) ஆகியவற்றை நிறுவுவதன் மூலம் சுற்றுப்புற காற்றின் மாதிரிகள் சேகரிக்கப்பட்டன. 5 மற்றும் NAAQ விதிமுறைகளின்படி மற்ற அளவுருக்கள் மற்றும் காற்றின் தரத்தின் தற்போதைய நிலையைச் செயல்படுத்த முதன்மை காற்று மாசுபடுத்திகளுக்காக பகுப்பாய்வு செய்யப்படுகின்றன.
- இரைச்சல் நிலை அளவீடுகள், தாக்க மண்டலத்தில் அடிப்படை இரைச்சல் அளவை நிறுவ ஒலி நிலை மீட்டரின் உதவியுடன் வெவ்வேறு நேர இடைவெளிகளில் பல்வேறு இடங்களில் செய்யப்பட்டன.
- தற்போதுள்ள தாவரங்கள் மற்றும் விலங்கினங்களின் வடிவத்தை ஆய்வு செய்வதற்காக ஆய்வுப் பகுதியின் சூழலியலை மதிப்பிடுவதற்கு அடிப்படை உயிரியல் ஆய்வுகள் மேற்கொள்ளப்பட்டன.
- தற்போதைய சமூக-பொருளாதார நிலைமைகளைப் புரிந்துகொள்வதற்கும் முன்மொழியப்பட்ட சுரங்கத் திட்டத்தால் ஏற்படும் பாதிப்பின் அளவை மதிப்பிடுவதற்கும் ஆய்வுப் பகுதியில் கிராமம் மற்றும் குடும்ப அளவில் சமூக-பொருளாதார ஆய்வு நடத்தப்பட்டது.

ஆய்வுக்குத் தேவையான பல்வேறு சுற்றுச்சூழல் அளவுருக்களுக்கான மாதிரி முறைகள், மாதிரியின் அதிர்வெண், மாதிரிகள் பகுப்பாய்வு செய்யும் முறை போன்றவை அட்டவணை 3.1 கீழே கொடுக்கப்பட்டுள்ளன.

அட்டவணை 3.1: கண்காணிப்பு பண்புக்கூறுகள் மற்றும் கண்காணிப்பின் அதிர்வெண்

பண்பு	அளவுருக்கள்	கண்காணிப்பு முறை	இடங்களின் எண்ணிக்கை	நெறிமுறை
நில பயன்பாடு நிலப்பரப்பு	ஆய்வுப் பகுதியிலிருந்து 10 கிமீ சுற்றளவுக்குள் நிலப் பயன்பாட்டு முறை	2011 மக்கள் தொகை கணக்கெடுப்பு கையேடு மற்றும் செயற்கைக்கோள் படங்களிலிருந்து தரவுகள்	கண்காணிப்பு பகுதி	செயற்கைக்கோள் படங்கள் முதன்மை ஆய்வு
*மண்	இயற்பியல்-வேதியியல் பண்புகள்	கண்காணிப்பு காலத்தில் ஒருமுறை	6 (1 மையம் & 5 இடையக மண்டலம்)	IS 2720 வேளாண்மை கையேடு - இந்திய வேளாண் ஆராய்ச்சி கவுன்சில், புது தில்லி
* தண்ணீர் தரம்	இயற்பியல், இரசாயன மற்றும் பாக்கிரியாவியல் அளவுருக்கள்	கண்காணிப்பு காலத்தில் ஒருமுறை	6 (2 மேற்பரப்பு நீர் & 4 நிலத்தடி நீர்)	IS 10500 & CPCB தரநிலைகள் தள குறிப்பிட்ட முதன்மை தரவு &
வானிலை ஆய்வு	காற்றின் வேகம் காற்றடிக்கும் திசை வெப்ப நிலை மேக மூடி	1 மணிநேர தொடர்ச்சி இயந்திர/தானியங்கி வானிலை நிலையம்	1	தள குறிப்பிட்ட முதன்மை தரவு & IMD நிலையத்திலிருந்து இரண்டாம் நிலை தரவு

	உலர் குமிழ் வெப்பநிலை மழைப்பொழிவு			
* சுற்றுப்புற காற்றின் தரம்	PM ₁₀ PM _{2.5} SO ₂ NO _x தப்பியோடிய தூசி	24 மணி நேரத்திற்கு ஒரு வாரத்திற்கு இரண்டு முறை (மார்ச் - மே 2021)	7 (2 மையம் & 5 இடையக)	IS 5182 பகுதி 1-23 தேசிய சுற்றுப்புற காற்று தரநிலைகள், CPCB
*ஒலி மட்டங்கள்	சுற்றுப்புற சத்தம்	ஒவ்வொரு இடத்திற்கும் 24 மணிநேரம் மணிநேர கண்காணிப்பு	8 (2 மையம் & 6 இடையக மண்டலம்)	ஐஎஸ் 9989 CPCB வழிகாட்டுதல்களின்படி
சூழலியல்	தற்போதுள்ள தாவரங்கள் மற்றும் விலங்கினங்கள்	ஆய்வுக் காலத்தில் களப்பயணம் மூலம்	கண்காணிப்பு பகுதி	சுவாட்ரேட் & டிரான்ஸெக்ட் ஆய்வு மூலம் முதன்மை ஆய்வு இரண்டாம் நிலை தரவு - வன வேலை திட்டம்
சமூக பொருளாதார அம்சங்கள்	சுற்றுப்புற சத்தம் தற்போதுள்ள தாவரங்கள் மற்றும் விலங்கினங்கள் சமூக-பொருளாதார பண்புகள், ஆய்வுப் பகுதியில் மக்கள்தொகை புள்ளிவிவரம் மற்றும் தற்போதுள்ள உள்கட்டமைப்பு	தள வருகை & மக்கள் தொகைக் கணக்கெடுப்பு கையேடு, 2011	கண்காணிப்பு பகுதி	முதன்மை கணக்கெடுப்பு, மக்கள் தொகை கணக்கெடுப்பு கையேடு & தேவை அடிப்படையிலான மதிப்பீடுகள்.

* அனைத்து கண்காணிப்பு மற்றும் சோதனைகள் CPCB மற்றும் MoEF & CC வழிகாட்டுதல்களின்படி மேற்கொள்ளப்பட்டுள்ளன.

3.1 நிலச் சூழல்

நிலச்சூழல் சுரங்க நடவடிக்கை காரணமாக சீரழியும் ஒரு குறிப்பிடத்தக்க அளவுகோலாகும். பகுதியின் நிலப்பரப்பு, மண்ணின் அமைப்பு, நிலப்பரப்பின் புவியியல் மற்றும் சுரங்க முறை ஆகியவற்றைப் பொறுத்து சிதைவின் அளவு மாறுபடும். பாழடைந்த நிலங்கள் அப்பகுதியின் நீர்நிலை மற்றும் வடிகால் முறை தாவரங்கள் மற்றும் சூழலியல் ஆகியவற்றில் குறிப்பிடத்தக்க தாக்கத்தை ஏற்படுத்துகின்றன.

3.1.1 நிலப்பயன்பாடு

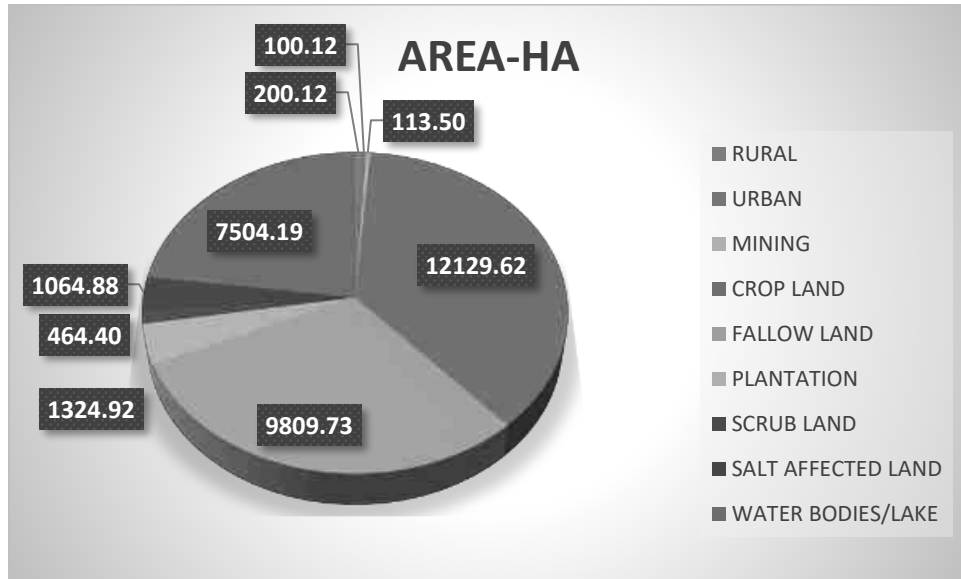
நிலப்பயன்பாட்டு வரைபடத்தைத் தயாரிப்பதற்காக NNRMS பெங்களூர் & நிலை III வகைப்பாடு 1:50,000 அளவைக் கொண்ட வழிகாட்டுதல்களின் அத்தியாயம் - V இல் பரிந்துரைக்கப்பட்ட விசைகளின் அடிப்படையில் நிலப்பயன்பாட்டு வகைப்பாட்டிற்கு ஒரு காட்சி விளக்க நுட்பம் பின்பற்றப்பட்டுள்ளது. புவனின் (ISRO) LISS III படங்களின் மூலம் இப்பகுதியின் நிலப்பயன்பாட்டு முறை ஆய்வு செய்யப்பட்டது. ஆய்வுப் பகுதியின் 10 கி.மீ சுற்றளவு வரைபடம் நிலப்பயன்பாட்டுச் சூழலைப் பகுப்பாய்வு செய்வதற்காக எடுக்கப்பட்டது.

அட்டவணை 3.2: நிலப்பயன்பாடு 10 கி.மீ சுற்றளவு


வ.எண்	வகைப்பாடு	பரப்பளவு (ஹெக்டேர்)	பரப்பளவு %
1	நகர்ப்புற கட்டமைத்தல்	200.12	0.61
2	கிராமப்புற கட்டமைத்தல்	100.12	0.31
3	சுரங்க பகுதி	113.50	0.35
4	பயிர் நிலம்	12129.62	37.08
5	தரிசு நிலம்	9809.73	29.99
6	விவசாய தோட்டம்	1324.92	4.05
7	புதர் நிலம்	464.40	1.42
8	உப்பு தன்மை அதிகம் உள்ள நிலம்	1064.88	3.26
9	நீர் நிலைகள்	7504.19	22.94
	மொத்தம்	32711.48	100.00

ஆதாரம்: சர்வே ஆஃப் இந்தியா நிலப்பரப்பு வரைபடம் மற்றும் லேண்ட்சாட் செயற்கைக்கோள் படங்கள்

படம் 3.1: ஆய்வுப் பகுதியின் நிலப்பயன்பாட்டு பை வரைபடம்



படம் 3.2: நில பயன்பாட்டு வரைபடம் 10 கிமீ சுற்றளவு



மேலே உள்ள அட்டவணை, பை வரைபடம் மற்றும் நிலப் பயன்பாட்டு வரைபடத்திலிருந்து, ஆய்வுப் பகுதியில் உள்ள நிலத்தின் பெரும்பகுதி விவசாயம் மற்றும் தரிசு நிலம் (பயிர் நிலம் உள்ளடங்கும்) 71.12%, அதைத் தொடர்ந்து கட்டப்பட்ட நிலங்கள் - 1.27%, புதர் நிலம் - 1.42 என்று ஊகிக்கப்படுகிறது. %, மற்றும் நீர்நிலைகள் 22.94%.

ஆய்வுப் பகுதியில் உள்ள மொத்த சுரங்கப் பகுதி 113.50 ஹெக்டேர் அதாவது 0.35% ஆகும். 17.04.96 ஹெக்டேர் பரப்பளவானது, ஆய்வுப் பகுதிக்குள் உள்ள மொத்த சுரங்கப் பரப்பில் 15% பங்களிக்கிறது. சுரங்க நடவடிக்கைகளின் இந்த சிறிய சதவீதம் சுற்றுச்சூழலில் குறிப்பிடத்தக்க தாக்கத்தை ஏற்படுத்தாது.

3.1.2 நிலப்பரப்பு

திட்டப் பகுதியானது ஏறக்குறைய வெற்று நிலப்பரப்பாகும், மேலும் AMSL இலிருந்து 50மீ உயரத்தில் வடக்கு அதிகபட்ச உயரத்தை நோக்கி மென்மையான சாய்வு உள்ளது. இப்பகுதியிலும் அதைச் சுற்றிலும் மலைப்பாங்கான பகுதிகள் இல்லை

3.1.3 பகுதியின் வடிகால் அமைப்பு

ஆய்வுப் பகுதியில் வளர்ந்த மேற்பரப்பு வடிகால் தடங்கள் எதுவும் இல்லை. திட்டப் பகுதியிலிருந்து 10 கிமீ சுற்றளவில் பெரிய ஆறுகள் எதுவும் இல்லை. இப்பகுதியானது குடிநீரின் ஆதாரமாகவும், அவற்றின் உபரி நீர் அருகாமையில் உள்ள தொட்டிகளுக்கு உணவளிக்கவும் உதவும் சில தொட்டிகளால் நிரம்பியுள்ளது. மழைக் காலங்களைத் தவிர அனைத்துக் காலங்களிலும் இப்பகுதி பெரும்பாலும் வறண்டு காணப்படும்.

இப்பகுதியின் பொதுவான வடிகால் அமைப்பு துணை டென்ட்ரிடிக் மற்றும் டென்ட்ரிடிக் வடிவமாகும். எந்த முக்கிய நீர்நிலை அல்லது நல்லா அனுமானிக்கப்படவில்லை. மழைக்காலத்தில் மேற்பரப்பின் ஓட்டம் N முதல் S திசையில் பாய்கிறது. ஆய்வுப் பகுதியின் வடிகால் முறை படம் 3.5 இல் கொடுக்கப்பட்டுள்ளது. குவாரிகள் இயற்கையாகவே மழைநீர் செல்வதற்கு இடையூறாக இருக்காது.

3.1.4 நில அதிர்வு உணர்திறன்

முன்மொழியப்பட்ட திட்டத் தளம் நில அதிர்வு மண்டலம் II, BMTPC இன் படி குறைந்த சேத அபாய மண்டலம், இந்தியாவின் நில அதிர்வு மண்டலத்தின் பாதிப்பு அட்லஸ் IS: 1893 - 2002. திட்டப் பகுதி தென்னிந்தியாவின் தீபகற்பக் கவசத்தில் கடினமான பாறை நிலப்பரப்பில் விழுகிறது.

3.1.5 ஆய்வுப் பகுதியில் சுற்றுச்சூழல் அம்சங்கள்

திட்டப் பகுதியிலிருந்து 10 கிமீ தொலைவில் வனவிலங்கு சரணாலயங்கள், தேசிய பூங்கா மற்றும் தொல்பொருள் நினைவுச்சின்னங்கள் எதுவும் இல்லை. பாதுகாக்கப்பட்ட மற்றும் ஒதுக்கப்பட்ட வனப்பகுதி எதுவும் திட்டப் பகுதியில் ஈடுபடவில்லை. எனவே, வன நிலத்தை கையகப்படுத்துதல்/திருப்பம் செய்ய வேண்டிய அவசியம் இருக்காது. முன்மொழியப்பட்ட சுரங்க குத்தகைப் பகுதியைச் சுற்றியுள்ள சுற்றுச்சூழல் உணர்திறன் தொடர்பான விவரங்கள், அதாவது 10 கிமீ சுற்றளவு, கீழே உள்ள அட்டவணை 3.3 இல் கொடுக்கப்பட்டுள்ளன.

அட்டவணை 3.3: ஆய்வுப் பகுதியில் சுற்றுச்சூழல் உணர்திறன் விவரங்கள்

வ.எண்	உணர்திறன் சுற்றுச்சூழல் அம்சங்கள்	பெயர்	சுரங்க குத்தகை எல்லையிலிருந்து கிமீ தொலைவில் ஏரியல் தூரம்
1	தேசிய பூங்கா / வனவிலங்கு சரணாலயங்கள்	கூதன்குளம் பறவைகள் சரணாலயம்	23 கிமீ வடமேற்கு
2	காப்புக்காடு	சாத்தான்குளம்	13.32 கி.மீ வடகிழக்கு
3	புலிகள் காப்பகம்/ யானைகள் காப்பகம்/ உயிர்க்கோளக் காப்பகம்	இல்லை	10 கிமீ சுற்றளவில் இல்லை
4	கடுமையான மாசுபட்ட பகுதிகள்	இல்லை	10 கிமீ சுற்றளவில் இல்லை
5	சதுப்புநிலங்கள்	இல்லை	10 கிமீ சுற்றளவில் இல்லை
6	மலைகள்	இல்லை	10 கிமீ சுற்றளவில் இல்லை
7	அறிவிக்கப்பட்ட தொல்லியல் தளங்கள்	இல்லை	10 கிமீ சுற்றளவில் இல்லை
8	தொழில்கள்/அனல் மின் நிலையங்கள்	இல்லை	10 கிமீ சுற்றளவில் இல்லை
9	பாதுகாப்பு நிறுவல்	இல்லை	10 கிமீ சுற்றளவில் இல்லை

ஆதாரம்: செயற்கைக்கோள் படங்கள் மற்றும் கள ஆய்வு

அட்டவணை 3.4: குறிப்பிட்ட திட்டங்களில் இருந்து குழுமத்தில் உள்ள நீர்நிலைகள்

P1		
வ.எண்.	நீர்நிலைகள்	தூரம் மற்றும் திசை
1	ஓடை	மேற்கு 65 மீ
2	குளம்	320 மீ வடகிழக்கு
3	ஓடை	650 மீ வடகிழக்கு
4	குட்டை	வடமேற்கு 900 மீ
5	குட்டை	தெற்கு 1 கிமீ
6	தொட்டவிளை ஆறு	2.2 கிமீ கிழக்கு
7	ஓடை	மேற்கு 65 மீ

3.1.6 மண் சூழல்

ஆய்வுப் பகுதியின் மண்ணின் தரம் நிலச் சூழலின் முக்கியமான கூறுகளில் ஒன்றாகும். கலப்பு மண் மாதிரிகள் ஆய்வுப் பகுதியிலிருந்து சேகரிக்கப்பட்டு வெவ்வேறு அளவுருக்களுக்கு பகுப்பாய்வு செய்யப்பட்டன. கண்காணிப்பு தளங்களின் இருப்பிடங்கள் அட்டவணை 3.5 மற்றும் படம் 3.3 இல் விவரிக்கப்பட்டுள்ளன.

மண் மாதிரி எடுப்பதன் நோக்கம்

ஆய்வுப் பகுதியின் அடிப்படை மண்ணின் பண்புகளைத் தீர்மானிக்க; மண் பண்புகளில் முன்மொழியப்பட்ட செயல்பாட்டின் தாக்கத்தை ஆய்வு செய்தல் மற்றும் மண்ணின் தாக்கத்தை மிக முக்கியமாக விவசாய உற்பத்திக் கண்ணோட்டத்தில் ஆய்வு செய்தல்.

அட்டவணை 3.4: மண் மாதிரி இடங்கள்

வ. எண்	குறியீடு	இடம்	தொலைவு	ஒருங்கிணைப்புகள்
1	S-1	முக்கிய மண்டலம்	திட்டப் பகுதி	8°16'29.53"N 77°46'42.06"E
2	S-2	முடுவன்குளம்	வடமேற்கில் 1.8 கிமீ	8°17'27.00"N 77°46'0.41"E
3	S-3	பள்ளிக்கு அருகில்	தென்மேற்கு 5.8 கிமீ	8°14'48.65"N 77°43'49.48"E
4	S-4	கிளர்ச்சேரி	வடகிழக்கு 5 கிமீ	8°18'28.40"N 77°48'41.84"E
5	S-5	பெருங்குளம்	தென்கிழக்கு 3 கிமீ	8°15'19.81"N 77°47'55.44"E
6	S-6	தோட்டவிளை	கிழக்கு 6.5 கிமீ	8°17'12.11"N 77°50'14.64"E

ஆதாரம்: GEMS உடன் இணைந்து ஆய்வகத்தின் தள கண்காணிப்பு/மாதிரி

மண்ணின் தரத்தை ஆய்வு செய்வதற்காக, பல்வேறு நில பயன்பாட்டு நிலைமைகளைப் பிரதிநிதித்துவப்படுத்தும் திட்டத் தளத்திலும் அதைச் சுற்றியுள்ள மண்ணின் நிலையையும் மதிப்பிடுவதற்கு மாதிரி இடங்கள் தேர்ந்தெடுக்கப்பட்டன. 90 செ.மீ ஆழம் வரை மண்ணில் துளையிட்டு மாதிரிகள் சேகரிக்கப்பட்டன. மண் வகை, தாவர உறை, உள்கட்டமைப்பு வசதிகள் உட்பட தொழில்துறை மற்றும் குடியிருப்பு நடவடிக்கைகள் ஆகியவற்றின் அடிப்படையில் மண் மாதிரி எடுப்பதற்கு ஆறு (6) இடங்கள் தேர்ந்தெடுக்கப்பட்டன, இது மண்ணின் பண்புகளின் ஒட்டுமொத்த யோசனையை வழங்கும். மாதிரிகள் இயற்பியல் மற்றும் வேதியியல் பண்புகளுக்காக பகுப்பாய்வு செய்யப்பட்டன. மாதிரிகள் ஆய்வுக்காக ஆய்வகத்திற்கு அனுப்பப்பட்டன. மாதிரிகள் பாலித்தீன் பைகளில் நிரப்பப்பட்டு, குறியிடப்பட்டு, ஆய்வுக்காக ஆய்வகத்திற்கு அனுப்பப்பட்டது மற்றும் அதற்கான வழிமுறையின் விவரங்கள் கீழே அட்டவணை 3.6 இல் கொடுக்கப்பட்டுள்ளன.

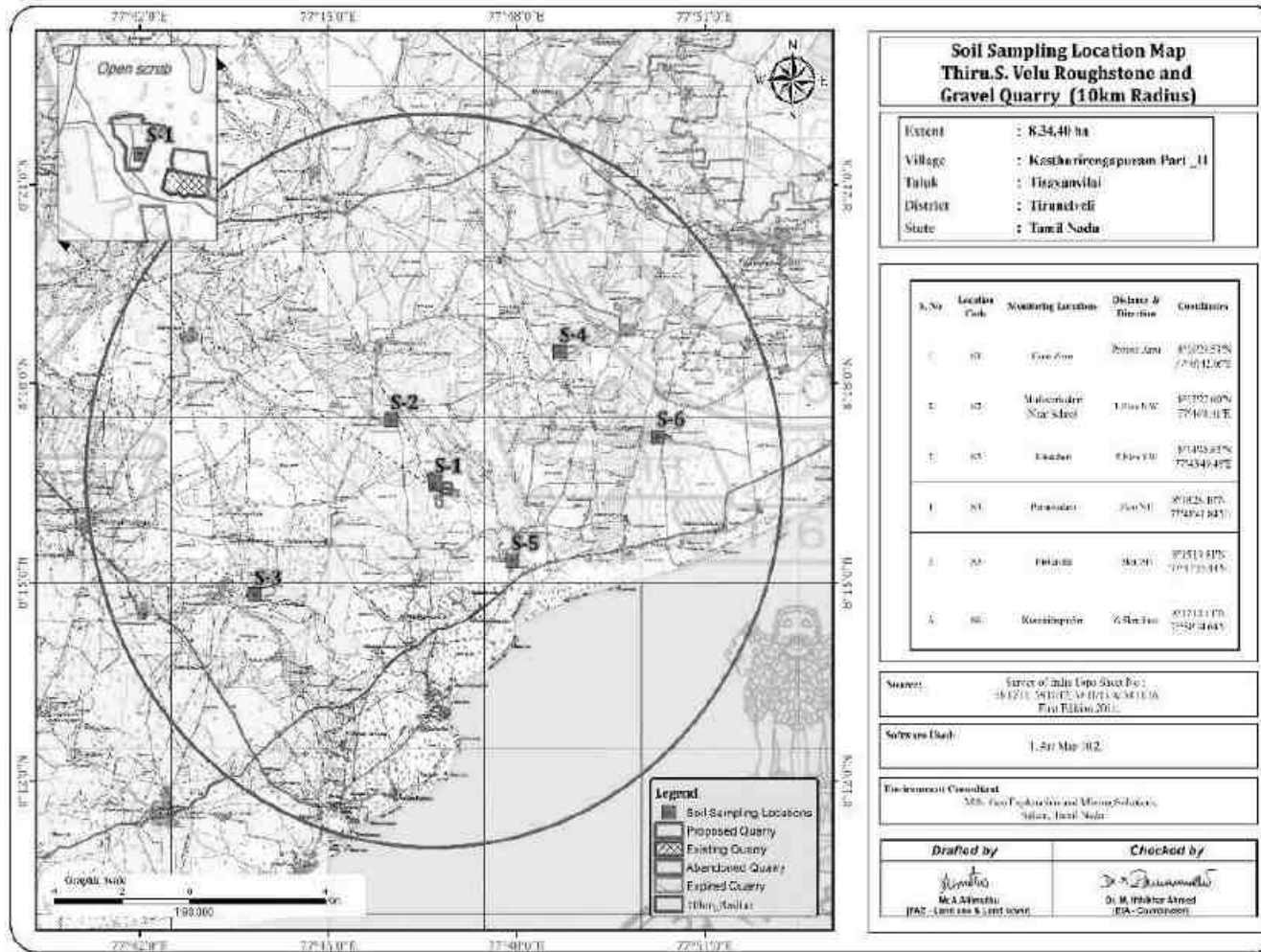
அட்டவணை 3.5: மாதிரி சேகரிப்பு முறை

விவரங்கள்	நிலை
அதிர்வெண்	ஒவ்வொரு நிலையத்திலிருந்தும் ஒரு வரைபட மாதிரி - ஆய்வு காலத்தில் ஒருமுறை எடுக்கப்படும்
செய்முறை	மேல்மண்ணின் கூட்டு கிராப் மாதிரிகள் 3 ஆழத்தில் இருந்து சேகரிக்கப்பட்டு, பகுப்பாய்வுக்காக ஒரு பிரதிநிதி மாதிரியை வழங்க கலக்கப்பட்டன. அவை காற்று புகாத பாலித்தீன் பைகளில் சேமிக்கப்பட்டு ஆய்வகத்தில் ஆய்வு செய்யப்பட்டன.

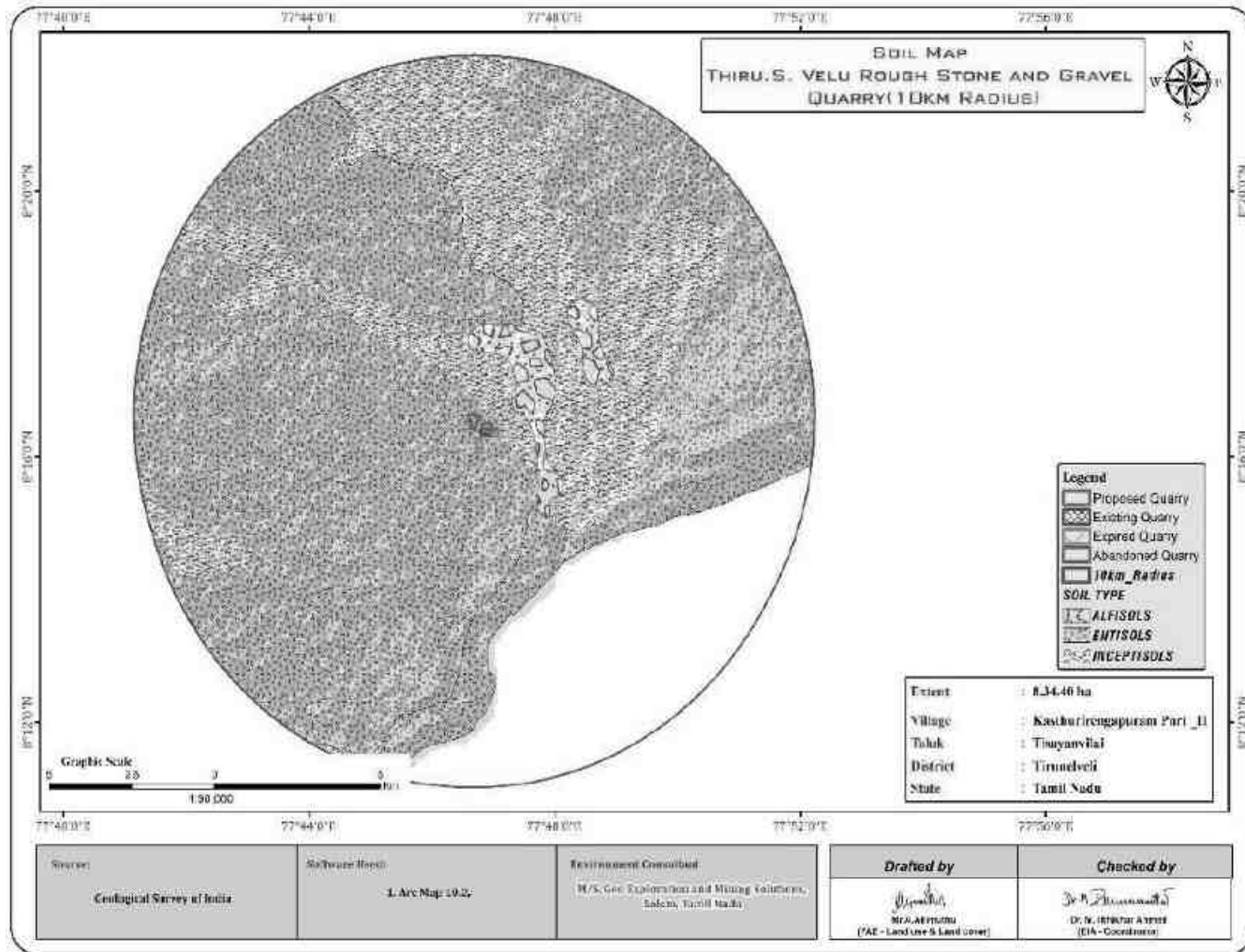
மண் பரிசோதனை முடிவு -

மண் இரசாயன பகுப்பாய்வு (எம்.எல். ஜாக்சன், 1967) & வேளாண்மை, கூட்டுறவு மற்றும் விவசாயிகள் நலத்துறை, வேளாண்மை மற்றும் விவசாயிகள் நல அமைச்சகம், இந்திய அரசு" ஆகியவற்றில் பரிந்துரைக்கப்பட்ட நிலையான முறைகளின்படி மாதிரிகள் பகுப்பாய்வு செய்யப்பட்டன. மண்ணுக்கு பகுப்பாய்வு செய்யப்பட்ட முக்கிய பண்புகள் மொத்த அடர்த்தி, போரோசிட்டி, ஊடுருவல் விகிதம், pH மற்றும் கரிமப் பொருட்கள், நைட்ரஜன், பாஸ்பரஸ் மற்றும் பொட்டாசியம் ஆகும். மண்ணின் நிலையான வகைப்பாடு அட்டவணை 3.6 மற்றும் மண்ணின் இயற்பியல்-வேதியியல் பண்புகள் மற்றும் சோதனை முடிவுகள் அட்டவணை 3.7 இல் கீழே வழங்கப்பட்டுள்ளன.

படம் 3.3: மண் மாதிரி இருப்பிட வரைபடம்



புட்டம் 3.4 மண் வரைபுட்டம்



அட்டவணை 3.6: மண்ணின் தராதரம்

வ.எண்	மண் பரிசோதனை	கருத்துக்கள்
1	pH	<4.5 மிகவும் அமிலத்தன்மை கொண்டது 4.51- 5.50 மிகவும் வலுவான அமிலத்தன்மை கொண்டது 5.51-6.0 மிதமான அமிலத்தன்மை கொண்டது 6.01-6.50 சற்று அமிலமானது 6.51-7.30 நடுநிலை 7.31-7.80 சற்று காரத்தன்மை கொண்டது 7.81-8.50 மிதமான காரத்தன்மை 8.51-9.0 வலுவான காரத்தன்மை 9.01 மிகவும் வலுவான காரத்தன்மை
2	மின் கடத்துத்திறன் (μ omhs/cm இல்)	இயல்பானது <1000, முளைப்பதற்கு முக்கியமானவை 1000 – 2000, 2000- 4000 வளர்ச்சிக்கு முக்கியமானது, 4000க்கும் அதிகமான பயிர்களுக்கு பாதிப்பு
3	ஆர்கானிக் கார்பன் (% இல்)	0.2 வரை: மிகக் குறைவு 0.21-0.4: குறைவாக 0.41-0.5 நடுத்தர, 0.51-0.8: சராசரியாக போதுமானது 0.81-1.00: போதுமானது > 1.0 போதுமானதை விட அதிகம்
4	நைட்ரஜன் (கிலோ/எக்டரில்)	50 வரை மிகக் குறைவு 51-100 குறைவு 101-150 நல்லது 151-300 சிறந்தது > 300 போதுமானது
5	பாஸ்பரஸ் (கிலோ/எக்டரில்)	15 வரை மிகக் குறைவு 16-30 குறைவு 31-50 நடுத்தர, சராசரியாக 51-65 போதுமானது 66-80 போதுமானது > போதுமானதை விட 80 அதிகம்
6	பொட்டாஷ் (கிலோ/எக்டரில்)	0 -120 மிகக் குறைவு 120-180 குறைவு 181-240 நடுத்தர 241-300 சராசரி 301-360 சிறந்தது > 360 போதுமானதை விட அதிகம்

ஆதாரம்: விவசாயத்தின் கையேடு, இந்திய வேளாண் ஆராய்ச்சி கவுன்சில், புது தில்லி

அட்டவணை 3.8: ஆய்வுப் பகுதியின் மண்ணின் தரம்

S. No	Test Parameters	Protocols	S-1 Core Zone	S-2 Muduvankulam Near School	S-3 Kilurcheri	S-4 Perunkulam	S-5 Thottavilai	Karais	S-6 Puppudur	
01	pH @ 25°C	IS 2720 Part 26 - 1987 (Reaff:2016)	5.6	6.2	4.2	5.2	4.6		9	
02	Conductivity @ 25°C	IS 14767 - 2000 (Reaff: 2016)	128 µmhos/cm	136 µmhos/cm	110 µmhos/cm	120 µmhos/cm	106 µmhos/cm	119µ	hos/cm	
03	Texture:									
	Clay	Gravimetric method	33.38 %	33.74%	39.08 %	31.76%	31.6 %	39	7 %	
	Sand		24.5 %	23.49 %	26.12 %	22.87 %	32.8 %	24	8 %	
	Silt		42.11%	42.77%	34.80 %	45.36 %	35.6 %	36	5 %	
04	Water Holding Capacity	By Gravimetric method	21.0 %	28.0 %	18.8 %	27.6 %	46.7 %	19	0 %	
05	Bulk Density	By Cylindrical method	1.17 g/cm ³	1.30 g/cm ³	1.11 g/cm ³	1.13g/cm ³	1.10 g/cm ³	1.08	g/cm ³	
06	Calcium as Ca	USEPA 3050 B – 1996 & USEPA 6010 C - 2000	0.3 mg/kg	0.5 mg/kg	0.2 mg/kg	0.3mg/kg	74.5mg/kg	0.2	mg/kg	
07	Magnesium as Mg		0.1 mg/kg	0.2 mg/kg	0.1 mg/kg	0.2 mg/kg	52 mg/kg	0.1	mg/kg	
08	Manganese as Mn		17.19mg/kg	19.29 mg/kg	13.3 mg/kg	6.50 mg/kg	27.1 mg/kg	19.2	mg/kg	
09	Zinc as Zn		8.59 mg/kg	4.96 mg/kg	8.12 mg/kg	56.23 mg/kg	4.9 mg/kg	8.75	mg/kg	
10	Boron as B		0.53 mg/kg	BDL(DL:0.5)	BDL(DL:0.5)	1.16 mg/kg	6.6 mg/kg	7.0	mg/kg	
11	Chloride as Cl	APHA 23rd Edn 2019 4500 Cl B	6.3 mg/kg	7.0 mg/kg	5.8 mg/kg	5.2 mg/kg	31.1 mg/kg	6.0	mg/kg	
12	Total Soluble Sulphate as SO ₄	IS 2720 Part 27 : 1977 (Reaff:2015)	10.7 %	11.2 %	11.1 %	10.3 %	0.0019 %	11	4 %	
13	Potassium as K	USEPA 3050 B – 1996 & USEPA 6010 C - 2000	1.45 mg/kg	1.93mg/kg	1.23 mg/kg	1.73 mg/kg	17 mg/kg	1.08	mg/kg	
14	Total Phosphorus as P	IS 10158 : 1982 (Reaff: 2019)	16.91 mg/kg	19.2 mg/kg	20.0 mg/kg	20.9 mg/kg	3.55 mg/kg	21.5	mg/kg	
15	Total Nitrogen as N	IS 14684 : 1999 (Reaff:2019)	351.2 mg/kg	363.7 mg/kg	213.2 mg/kg	326.1 mg/kg	400 mg/kg	413.1	mg/kg	
16	Cadmium as Cd	USEPA 3050 B – 1996 & USEPA 6010 C - 2000	BDL (DL : 1.0 mg/kg)							
17	Total Chromium as Cr		BDL (DL : 1.0 mg/kg)							
18	Copper as Cu		BDL (DL : 1.0 mg/kg)							
19	Lead as Pb		1.75 mg/kg	BDL(DL:0.5)	BDL(DL:0.5)	1.84 mg/kg	2.01 mg/kg	0.75	mg/kg	
20	Iron as Fe		10.35 mg/kg	7.03 mg/kg	11.0 mg/kg	4.75 mg/kg	8.08 mg/kg	20.7	mg/kg	
21	Organic Matter	IS : 2720 Part 22: 1972 (Reaff: 2015)	0.22 %	0.33 %	0.19 %	0.22 %	1.98 %	0.1	8 %	
22	Organic Carbon	IS : 2720 Part 22: 1972 (Reaff: 2015)	0.12%	0.19 %	0.11 %	0.1273%	1.15 %	0.1	5 %	
23	Cation Exchange Capacity	USEPA 9080 – 1986	42.6 meq/100g of soil	51.3meq/100g of soil	38.6 meq/100g of soil	49.0 meq/100g of soil	43.51meq/100g of soil	36.0 m	eq/100g of soil	

விளக்கம் & முடிவு

இயற்பியல் பண்புகள் –

மண் மாதிரிகளின் இயற்பியல் பண்புகள் அமைப்பு, மொத்த அடர்த்தி, போரோசிட்டி மற்றும் நீர் வைத்திருக்கும் திறன் ஆகியவை ஆராயப்பட்டன. ஆய்வுப் பகுதியில் காணப்படும் மண்ணின் அமைப்பு களிமண் (31.6 % முதல் 39.27 %) முதல் மணல் களிமண் மண் மற்றும் ஆய்வுப் பகுதியில் உள்ள மண்ணின் மொத்த அடர்த்தி 1.08 - 1.17 கிராம்/செ.மீ வரை மாறுபடும். மண் மாதிரிகளின் நீர்ப்பிடிப்புத் திறன் மற்றும் போரோசிட்டி நடுத்தர அளவில் அதாவது 18.8 - 46.7 % வரை இருக்கும்.

இரசாயன பண்புகள் -

- மண்ணின் தன்மை சற்று காரமானது முதல் வலுவான காரமானது pH வரம்பு 4.2 முதல் 6.2 வரை இருக்கும்
- நைட்ரஜன் உள்ளடக்கம் 213.2 முதல் 413.9 mg/kg வரை இருக்கும்
- பாஸ்பரஸ் உள்ளடக்கம் 16.91 முதல் 21.5 மி.கி/கி.கி
- பொட்டாசியம் வரம்பு 0.87 mg/kg முதல் 1.93 mg/kg வரை

3.2 நீர் சூழல்

நீர் ஆதாரங்கள், மேற்பரப்பு மற்றும் நிலத்தடி நீர் ஆகிய இரண்டும் இப்பகுதியின் வளர்ச்சியில் குறிப்பிடத்தக்க பங்கைக் கொண்டுள்ளன. இந்த ஆய்வின் நோக்கம், முக்கியமான அளவுருக்களுக்கான நீரின் தரப் பண்புகளை மதிப்பிடுவது மற்றும் விவசாய உற்பத்தித்திறன், உள்நாட்டு சமூக பயன்பாடு, பொழுதுபோக்கு வளங்கள் மற்றும் அருகிலுள்ள அழகியல் ஆகியவற்றில் ஏற்படும் தாக்கங்களை மதிப்பீடு செய்வது ஆகும். தண்ணீர் மாதிரிகள் சேகரிக்கப்பட்டு, முன் சிகிச்சை அளிக்கப்பட்ட மாதிரி கேன்களில் விதிமுறைகளின்படி ஆய்வுக்காக ஆய்வகத்திற்கு கொண்டு செல்லப்பட்டன.

3.2.1 மேற்பரப்பு நீர் வளங்கள்:

10 கிமீ சுற்றளவில் பெரிய ஆறு இல்லை. இப்பகுதியானது குடிநீரின் ஆதாரமாகவும், அவற்றின் உபரி நீர் அருகாமையில் உள்ள தொட்டிகளுக்கு உணவளிக்கவும் உதவும் சில தொட்டிகளால் நிரம்பியுள்ளது. இப்பகுதியில் மிதமான மழைப்பொழிவு உள்ளது, திறந்தவெளி கிணறுகள் மற்றும் அகழிகளில் மழைநீர் சேமிப்பு இப்பகுதியில் நடைமுறையில் உள்ளது மற்றும் சேமிக்கப்பட்ட நீர் மழைக்காலத்திற்குப் பிறகு இரண்டு மாதங்களுக்கு நன்னீர் ஆதாரமாக செயல்படுகிறது.

3.2.2 நிலத்தடி நீர் ஆதாரங்கள்:

நிலப்பரப்பு கடினமான பாறை உருவாக்கம் மூலம் அடியில் உள்ளது. பிளவுபட்ட மற்றும் உடைந்த படிக்கப் பாறைகள் திருநெல்வேலி பகுதியில் முக்கியமான நீர்நிலை அமைப்புகளாக உள்ளன.

இந்த மாவட்டம் நுண்துளைகள் மற்றும் பிளவுகள் கொண்ட அமைப்புகளால் அடிக்கோடிட்டுக் காட்டப்பட்டுள்ளது. மாவட்டத்தில் உள்ள முக்கியமான நீர்நிலை அமைப்புகள் i) ஒருங்கிணைக்கப்படாத மற்றும் அரை ஒருங்கிணைந்த வடிவங்கள் மற்றும் ii) வானிலை மற்றும் உடைந்த படிக்கப் பாறைகளால் அமைக்கப்பட்டுள்ளன. முக்கியமாக மணல், களிமண் மற்றும்

கிராவல்களை உள்ளடக்கிய சமீபத்திய வடிவங்கள் மாவட்டத்தில் உள்ள முக்கிய வடிகால் பாதைகளில் மட்டுமே உள்ளன.


வண்டல் மண்ணின் அதிகபட்ச தடிமன் 45.0 மீ பிஜிஎல், சராசரி தடிமன் சுமார் 25.0 மீ. நிலத்தடி நீர் இந்த அமைப்புகளில் நீர் அட்டவணை மற்றும் வரையறுக்கப்பட்ட சூழ்நிலையில் ஏற்படுகிறது மற்றும் தோண்டப்பட்ட கிணறுகள் மற்றும் வடிகட்டி புள்ளிகள் மூலம் அபிவிருத்தி செய்யப்படுகிறது. உற்பத்தி மண்டலங்கள் 29.5 முதல் 62 m bgl வரை ஆழமான வரம்பில் காணப்படுகின்றன. வண்டல், வைப்பார் மற்றும் குண்டாறு ஆற்றுப் படுகையை ஒட்டி ஒரு நல்ல நீர்நிலை அமைப்பை உருவாக்குகிறது. இது கிராமங்களுக்கு நீர் வழங்குவதற்கான முக்கிய ஆதாரங்களில் ஒன்றாகும் (ஆதாரம் CGWB அறிக்கை 2009)

அட்டவணை 3.8 : 1 கிமீ சுற்றளவில் உள்ள ஆழ்துளை கிணற்றின் விவரங்கள்

லேபிள்	அட்சரேகை	தீர்க்கரேகை	மார்ச் 24	ஏப்ரல் 24	மே 24
BW1	8° 16' 05.1912" N	77° 46' 57.4283" E	72	72.6	73.2
BW2	8° 15' 59.7548" N	77° 46' 44.0353" E	73.5	74.1	74.7
BW3	8° 15' 59.6961" N	77° 46' 29.0799" E	73.2	73.8	74.4
BW4	8° 16' 42.8962" N	77° 46' 04.9900" E	73	73.6	74.2
BW5	8° 17' 09.7520" N	77° 46' 48.7060" E	72.8	73.4	74
BW6	8° 16' 52.2970" N	77° 47' 15.0002" E	72.6	73.2	73.8

படம் 3.5: ஆழ்துளைக் கிணறுகளின் பருவமழைக்கு முந்தைய நீர் நிலை 1 கிமீ சுற்றளவு

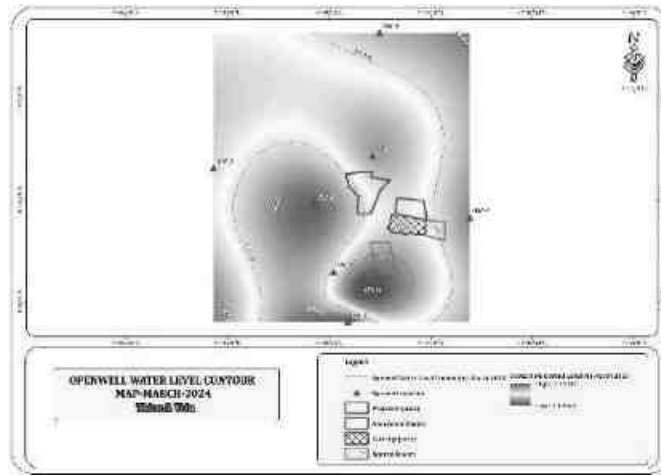


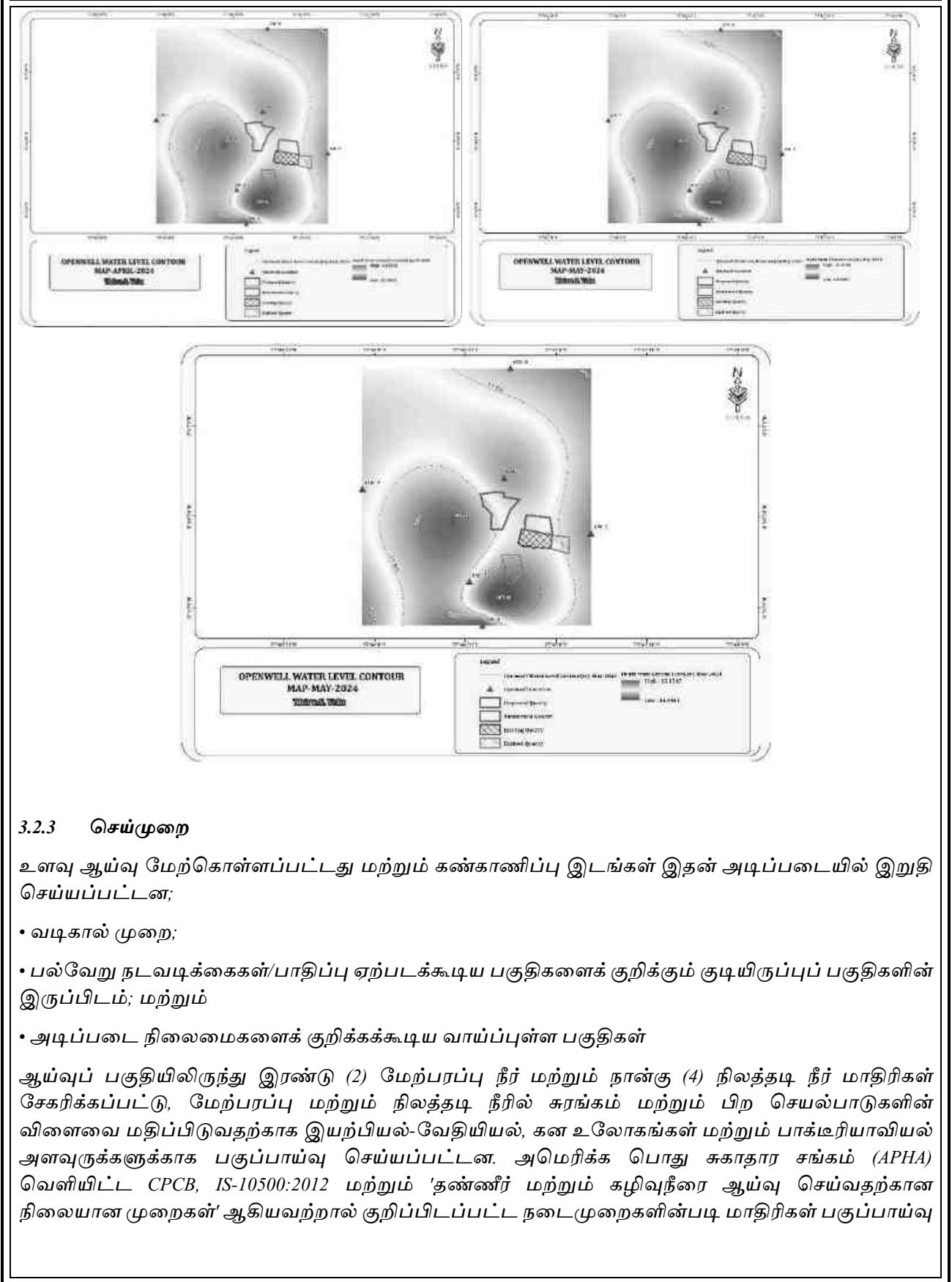


அட்டவணை 3.9: 1 கிமீ சுற்றளவில் திறந்திருக்கும் கிணற்றின் விவரங்கள்

லேபிள்	அட்சரேகை	தீர்க்கரேகை	OCT	NOV	DEC
OW1	8° 48' 50.238"N	78° 01' 15.96"E	11.5	12.1	12.7
OW2	8° 49' 06.757"N	78° 01' 28.05"E	11.8	12.4	13
OW3	8° 49' 24.917"N	78° 01' 25.65"E	11.9	12.5	13.1
OW4	8° 48' 53.253"N	78° 01' 06.58"E	12	12.6	13.2
OW5	8° 48' 41.209"N	78° 01' 13.32"E	12.2	12.8	13.4
OW6	8° 48' 29.685"N	78° 01' 24.07"E	11.6	12.2	12.8
OW7	8° 47' 58.271"N	78° 01' 36.58"E	12.3	12.9	13.5
OW8	8° 48' 36.820"N	78° 02' 44.04"E	12.5	13.1	13.7

படம் 3.6: திறந்தவெளி கிணறுகளின் பருவமழைக்கு முந்தைய நீர் மட்டம் 1 கிமீ சுற்றளவு





3.2.3 செய்முறை

உளவு ஆய்வு மேற்கொள்ளப்பட்டது மற்றும் கண்காணிப்பு இடங்கள் இதன் அடிப்படையில் இறுதி செய்யப்பட்டன;

- வடிகால் முறை;
- பல்வேறு நடவடிக்கைகள்/பாதிப்பு ஏற்படக்கூடிய பகுதிகளைக் குறிக்கும் குடியிருப்புப் பகுதிகளின் இருப்பிடம்; மற்றும்
- அடிப்படை நிலைமைகளைக் குறிக்கக்கூடிய வாய்ப்புள்ள பகுதிகள்

ஆய்வுப் பகுதியிலிருந்து இரண்டு (2) மேற்பரப்பு நீர் மற்றும் நான்கு (4) நிலத்தடி நீர் மாதிரிகள் சேகரிக்கப்பட்டு, மேற்பரப்பு மற்றும் நிலத்தடி நீரில் சுரங்கம் மற்றும் பிற செயல்பாடுகளின் விளைவை மதிப்பிடுவதற்காக இயற்பியல்-வேதியியல், கன உலோகங்கள் மற்றும் பாக்டீரியாவியல் அளவுருக்களுக்காக பகுப்பாய்வு செய்யப்பட்டன. அமெரிக்க பொது சுகாதார சங்கம் (APHA) வெளியிட்ட CPCB, IS-10500:2012 மற்றும் 'தண்ணீர் மற்றும் கழிவுநீரை ஆய்வு செய்வதற்கான நிலையான முறைகள்' ஆகியவற்றால் குறிப்பிடப்பட்ட நடைமுறைகளின்படி மாதிரிகள் பகுப்பாய்வு

செய்யப்பட்டன. நீர் மாதிரி இடங்கள் அட்டவணை 3.8 இல் கொடுக்கப்பட்டுள்ளது மற்றும் படம் 3.5 ஆக காட்டப்பட்டுள்ளது.

அட்டவணை 3.8: நீர் மாதிரி இடங்கள்

வ.எண்	இடம்	கண்காணிப்பு இடம்	தொலைவு & திசை	ஒருங்கிணைப்பு
மேற்பரப்பு நீர்				
1	SW-1	பெருங்குளம் அருகே தொட்டி	வடகிழக்கு 5 கிமீ	8°18'40.12"N 77°48'36.62"E
2	SW-2	தோட்டவிளை ஆறு	தென்கிழக்கு 3 கிமீ	8°15'10.78"N 77°48'9.68"E
நிலத்தடி நீர்				
3	WW-1	திட்டப் பகுதிக்கு அருகில்	150 மீ வடக்கு	8°16'42.86"N 77°46'42.80"E
4	WW-2	கிளூர்ச்சேரி அருகில்	தென்மேற்கு 5 கிமீ	8°15'18.34"N 77°44'11.81"E
5	BW-1	கிரஷருக்கு அருகில்	தென்கிழக்கு 780 மீ	8°16'5.31"N 77°46'57.45"E
6	BW-2	கரைசித்துப்புதூர்	கிழக்கு 6.5 கிமீ	8°17'11.49"N 77°50'16.79"E

அட்டவணை 3.9: நிலத்தடி நீர் மாதிரி முடிவுகள்

S.NO	Parameter	BW-1 Near Project Area	BW-2 Near Kilurcheri	WW-1 Near Project Area	WW-2 Near Kilurcheri
1	Color	5 Hazen	5 Hazen	5 Hazen	5 Hazen
2	Odour	Agreeable	Agreeable	Agreeable	Agreeable
3	pH@ 25°C	7.16	7.14	7.24	7.31
4	Electrical Conductivity @ 25°C	1206 µmhos/cm	1165 µmhos/cm	1400 µmhos/cm	1470 µmhos/cm
5	Turbidity	<1.0 NTU	<1 NTU	<1.0 NTU	<1 NTU
6	Total Dissolved Solids	711 mg/l	687 mg/l	826 mg/l	867 mg/l
7	Total Hardness as CaCO ₃	324 mg/l	312 mg/l	356 mg/l	360 mg/l
8	Calcium as Ca	92.9 mg/l	65.7 mg/l	97.7 mg/l	92.9 mg/l
9	Magnesium as Mg	22.3 mg/l	31.1 mg/l	27.2 mg/l	31.1 mg/l
10	Total Alkalinity	245.2 mg/l	273.3 mg/l	164 mg/l	211 mg/l
11	Chloride as Cl ⁻	253.7 mg/l	223.5 mg/l	316.1 mg/l	324.2 mg/l
12	Sulphate as SO ₄ ⁻	23.3 mg/l	34.0 mg/l	38.6 mg/l	26.0 mg/l
13	Iron as Fe	0.11 mg/l	0.13 mg/l	0.17 mg/l	0.16 mg/l
14	Free Residual Chlorine	BDL (DL:0.1 mg/l)	BDL (DL:0.1 mg/l)	BDL (DL:0.1 mg/l)	BDL (DL:0.1 mg/l)
15	Fluoride as F	0.11 mg/l	0.12 mg/l	0.10 mg/l	0.11 mg/l
16	Nitrates as NO ₃	BDL (DL :2.0)	BDL (DL :2.0)	BDL (DL :2.0)	BDL (DL :2.0)
17	Copper as Cu	BDL (DL:0.01 mg/l)	BDL (DL:0.01 mg/l)	BDL (DL:0.01 mg/l)	BDL (DL:0.01 mg/l)
18	Manganese as Mn	BDL (DL:0.02 mg/l)	BDL (DL:0.02 mg/l)	BDL (DL:0.02 mg/l)	BDL (DL:0.02 mg/l)
19	Mercury as Hg	BDL (DL:0.0005 mg/l)	BDL (DL:0.0005 mg/l)	BDL (DL:0.0005 mg/l)	BDL (DL:0.0005 mg/l)
20	Cadmium as Cd	BDL (DL:0.001 mg/l)	BDL (DL:0.001 mg/l)	BDL (DL:0.001 mg/l)	BDL (DL:0.001 mg/l)
21	Selenium as Se	BDL (DL:0.005 mg/l)	BDL (DL:0.005 mg/l)	BDL (DL:0.005 mg/l)	BDL (DL:0.005 mg/l)
22	Aluminium as Al	BDL (DL:0.005 mg/l)	BDL (DL:0.005 mg/l)	BDL (DL:0.005 mg/l)	BDL (DL:0.005 mg/l)
23	Lead as Pb	BDL (DL:0.005 mg/l)	BDL (DL:0.005 mg/l)	BDL (DL:0.005 mg/l)	BDL (DL:0.005 mg/l)
24	Zinc as Zn	BDL(DL : 0.05 mg/l)	BDL(DL : 0.05 mg/l)	BDL(DL : 0.05 mg/l)	BDL(DL : 0.05 mg/l)
25	Total Chromium	BDL(DL : 0.02 mg/l)	BDL(DL : 0.02 mg/l)	BDL(DL : 0.02 mg/l)	BDL(DL : 0.02 mg/l)
26	Boron as B	BDL(DL : 0.05 mg/l)	BDL(DL : 0.05 mg/l)	BDL(DL : 0.05 mg/l)	BDL(DL : 0.05 mg/l)
27	Mineral Oil	BDL(DL : 0.01 mg/l)	BDL(DL : 0.01 mg/l)	BDL(DL : 0.01 mg/l)	BDL(DL : 0.01 mg/l)
28	Phenolic Compounds as C ₆ H ₅ OH	BDL (DL:0.0005 mg/l)	BDL (DL:0.0005 mg/l)	BDL (DL:0.0005 mg/l)	BDL (DL:0.0005 mg/l)
29	Anionic Detergents as	BDL (DL:0.01 mg/l)	BDL (DL:0.01 mg/l)	BDL (DL:0.01 mg/l)	BDL (DL:0.01 mg/l)
30	Cynaide as CN	BDL (DL:0.01 mg/l)	BDL (DL:0.01 mg/l)	BDL (DL:0.01 mg/l)	BDL (DL:0.01 mg/l)
31	Total Coliform	Absent	Absent	Present	Present
32	E-Coli	Absent	Absent	Absent	Absent
33	Barium as Ba	BDL(DL:0.05 mg/l)	BDL(DL:0.05 mg/l)	BDL(DL:0.05 mg/l)	BDL(DL:0.05 mg/l)
34	Ammonia (as Total	BDL (DL:0.01 mg/l)	BDL (DL:0.01 mg/l)	BDL (DL:0.01 mg/l)	BDL (DL:0.01 mg/l)
35	Sulphide as H ₂ S	BDL (DL:0.01 mg/l)	BDL (DL:0.01 mg/l)	BDL (DL:0.01 mg/l)	BDL (DL:0.01 mg/l)
36	Molybdenum as Mo	BDL (DL:0.02 mg/l)	BDL (DL:0.02 mg/l)	BDL (DL:0.02 mg/l)	BDL (DL:0.02 mg/l)
37	Total Arsenic as As	BDL (DL:0.005 mg/l)	BDL (DL:0.005 mg/l)	BDL (DL:0.005 mg/l)	BDL (DL:0.005 mg/l)
38	Total Suspended Solids	BDL (DL:1.0 mg/l)	BDL (DL:1.0 mg/l)	BDL (DL:1.0 mg/l)	BDL (DL:1.0 mg/l)

அட்டவணை 3.10: மேற்பரப்பு நீர் மாதிரி முடிவுகள்

Sl. No.	Parameter	Unit	RESULT		CPCB Designated Best Use
			SW1- Tank Near Perunkulam	SW2- Thottavillai River	
1	Colour	Hazen	8	5	300
2	Odour	-	Agreeable	Agreeable	Not specified
3	pH@ 25°C	-	7.57	7.62	6.5 – 8.5
4	Electrical Conductivity @ 25°C	µs/cm	1772	1917	
5	Turbidity	NTU	2	3	Not specified
6	Total Dissolved Solids	mg /l	1045	1131	1500
7	Total Hardness as CaCO ₃	mg/l	412	460	Not specified
8	Calcium as Ca	mg/l	115.4	109	Not specified
9	Magnesium as Mg	mg/l	30.1	45.7	Not specified
10	Total Alkalinity as CaCO ₃	mg/l	406	450.2	Not specified
11	Chloride as Cl ⁻	mg/l	370.4	396.6	600
12	Sulphate as SO ₄ ⁻	mg/l	50.6	38.9	400
13	Iron as Fe	mg/l	0.25	0.20	50
14	Free Residual Chlorine	mg/l	BDL (DL:0.1 mg/l)	BDL (DL:0.1)	400
15	Fluoride as F	mg/l	0.13	0.13	1.5
16	Nitrates as NO ₃	mg/l	BDL(DL:2.0)	BDL(DL:2.0)	50
17	Copper as Cu	mg/l	BDL (DL:0.01)		1.5
18	Manganese as Mn	mg/l	BDL (DL:0.02)		Not specified
19	Mercury as Hg	mg/l	BDL (DL:0.0005)		Not specified
20	Cadmium as Cd	mg/l	BDL (DL:0.001)		0.01
21	Selenium as Se	mg/l	BDL (DL:0.005)		Not specified
22	Aluminium as Al	mg/l	BDL (DL:0.005)		Not specified
23	Lead as Pb	mg/l	BDL (DL:0.005)		0.1
24	Zinc as Zn	mg/l	BDL(DL : 0.05)		15
25	Total Chromium	mg/l	BDL(DL : 0.02)		0.05
26	Boron as B	mg/l	BDL(DL : 0.05)		Not specified
27	Mineral Oil	mg/l	BDL(DL : 0.01)		Not specified
28	Phenolic Compounds as C ₆ H ₅ OH	mg/l	BDL (DL:0.0005)		0.005
29	Anionic Detergents as MBAS	mg/l	BDL (DL:0.01)		Not specified
30	Cyanide as CN	mg/l	BDL (DL:0.01)		0.05
31	Biological Oxygen Demand, 3 days @ 27°C		9.0	11.0	3
32	Chemical Oxygen Demand		30.1	40.1	Not specified
33	Dissolved Oxygen		4.1	4.7	4
34	Total Coliform	MPN/ 100ml	240 MPN/100ml	170 MPN/100ml	5000
35	E-Coli		50MPN/100ml	30MPN/100ml	Not specified
36	Barium as Ba	mg/l	BDL (DL:0.05)		300
37	Ammonia (as Total Ammonia-N)	mg/l	BDL(DL: 1.0)	BDL(DL:1.0)	Not specified
38	Sulphide as H ₂ S	mg/l	BDL (DL:0.01)		Not specified
39	Molybdenum as Mo	mg/l	BDL (DL:0.02)		Not specified
40	Total Arsenic as As	mg/l	BDL (DL:0.005)		0.2
41	Total Suspended Solids	mg/l	3.0	4.0	-

3.2.4 விளக்கம் & முடிவு

மேற்பரப்பு நீர்

Ph:

pH 7.57-7.62 வரை மாறுபடுகிறது, அதே நேரத்தில் கொந்தளிப்பு தரநிலைகளுக்குள் காணப்படுகிறது (நிலையான நீர்வாழ் உயிரினங்களுக்கான உகந்த pH வரம்பு 6.5 முதல் 8.5 pH வரை).

மொத்த கரைந்த திடப்பொருள்கள்:

மொத்த கரைந்த திடப்பொருள்கள் 1045-1131 mg/l வரை மாறுபடும், TDS முக்கியமாக கார்பனேட்டுகள், பைகார்பனேட்டுகள், குளோரைடுகள், பாஸ்பேட்டுகள் மற்றும் கால்சியம், மெக்னீசியம், சோடியம் மற்றும் பிற கரிமப் பொருட்களால் ஆனது.

மற்ற அளவுருக்கள்:

குளோரைடு 370.4 mg/l மற்றும் 396.6 mg/l வரை மாறுபடுகிறது. அதே சமயம் சல்பேட்டுகள் 38.9 மி.கி/லி மற்றும் 50.6 மி.கி/லி.

நிலத்தடி நீர்

சேகரிக்கப்பட்ட நீர் மாதிரிகளின் pH 7.14 முதல் 7.31 வரை மற்றும் ஏற்றுக்கொள்ளக்கூடிய வரம்பு 6.5 முதல் 8.5 வரை இருந்தது. அனைத்து மூலங்களிலிருந்தும் நீர் மாதிரிகளின் pH, சல்பேட்டுகள் மற்றும் குளோரைடுகள் தரநிலையின்படி வரம்புகளுக்குள் உள்ளன. கொந்தளிப்பில், தண்ணீர் மாதிரிகள் தேவையை பூர்த்தி செய்கின்றன. மொத்த கரைந்த திடப்பொருள்கள் அனைத்து மாதிரிகளிலும் 687-869 mg/l வரம்பில் காணப்பட்டன. அனைத்து மாதிரிகளுக்கும் மொத்த கடினத்தன்மை 312-360 mg/l இடையே மாறுபடுகிறது.

நுண்ணுயிரியல் அளவுருக்களில், எல்லா இடங்களிலிருந்தும் தண்ணீர் மாதிரிகள் தேவையைப் பூர்த்தி செய்கின்றன. இவ்வாறு பகுப்பாய்வு செய்யப்பட்ட அளவுருக்கள் IS 10500:2012 உடன் ஒப்பிடப்பட்டு பரிந்துரைக்கப்பட்ட வரம்புகளுக்குள் உள்ளன.

நீரியல் மற்றும் நீரியல் ஆய்வுகள்

இம்மாவட்டம் கடின பாறை உருவாக்கம் மற்றும் பிளவுபட்ட படி க பாறைகள் மாவட்டத்தின் முக்கியமான நீர்நிலை அமைப்புகளை உருவாக்குகிறது. IGIS மென்பொருளின் உதவியுடன் தகுதிவாய்ந்த புவி இயற்பியலாளர் மூலம் SSRMP-80 இன்ஸ்ட்ருமென்ட் மூலம் அந்த பகுதியில் புவி இயற்பியல் ஆய்வு மேற்கொள்ளப்பட்டது மற்றும் 75m bgl க்கு இடையே ஆழத்தில் குறைந்த எதிர்ப்பை எதிர்கொண்டதாக ஊகிக்கப்பட்டது. முன்மொழியப்பட்ட திட்டங்களில் முன்மொழியப்பட்ட அதிகப்பட்ச ஆழம் தரை மட்டத்திற்கு கீழே 57மீ (2மீ கிராவல் + 55மீ சாதாரண கல்) ஆகும்

ஆழ்துளை கிணறு மற்றும் திறந்தவெளி கிணறு தரவுகளின் அடிப்படையில் நிலத்தடி நீர் நிலைகள் மற்றும் ஓட்டம் திசை

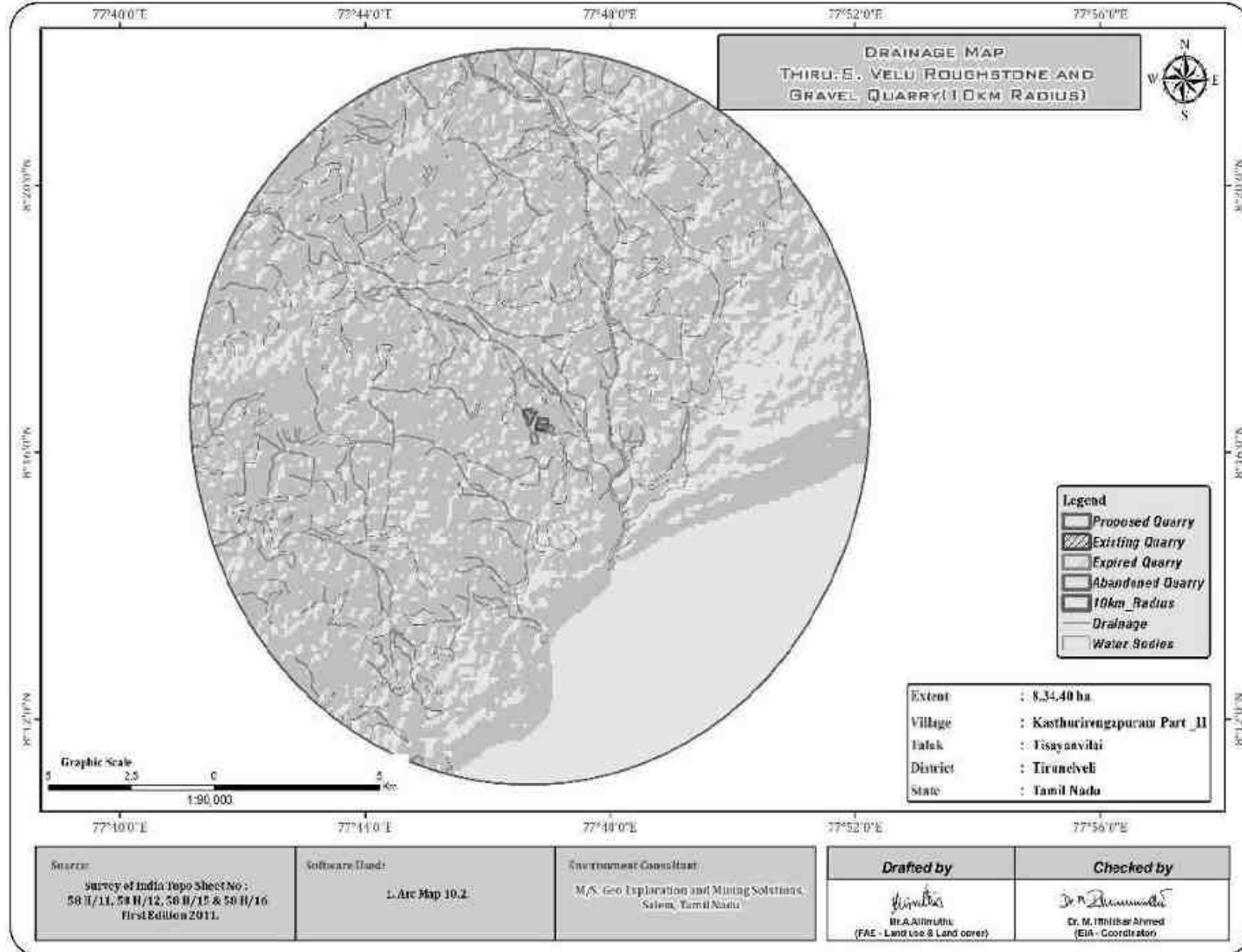
பொதுவாக நிலத்தடி நீர் இயக்கம் சாய்வு அடிப்படையிலானது, அதாவது, நீர் மிக உயர்ந்த நிலையான நிலத்தடி நீர் உயரத்திலிருந்து குறைந்த நிலையான நிலத்தடி நீர் உயரப் புள்ளிக்கு நகர்கிறது. நிலத்தடி நீர் இயக்கம் ரீசார்ஜ் மற்றும் வெளியேற்ற பகுதிகளை கண்டறிவதில் முக்கியமான அம்சமாகும். எனவே ஆய்வு பகுதியில் தரவுகள் சேகரிக்கப்பட்டுள்ளன. ஏழு திறந்தவெளி கிணறு மற்றும் ஆறு ஆழ்துளை கிணறுகளில் நீர்மட்டம் அளவிடப்படுகிறது.

திறந்த கிணற்றில் சராசரி நீர்மட்டம் = 13.2m முதல் 14.6m bgl வரை மாறுபடும்.

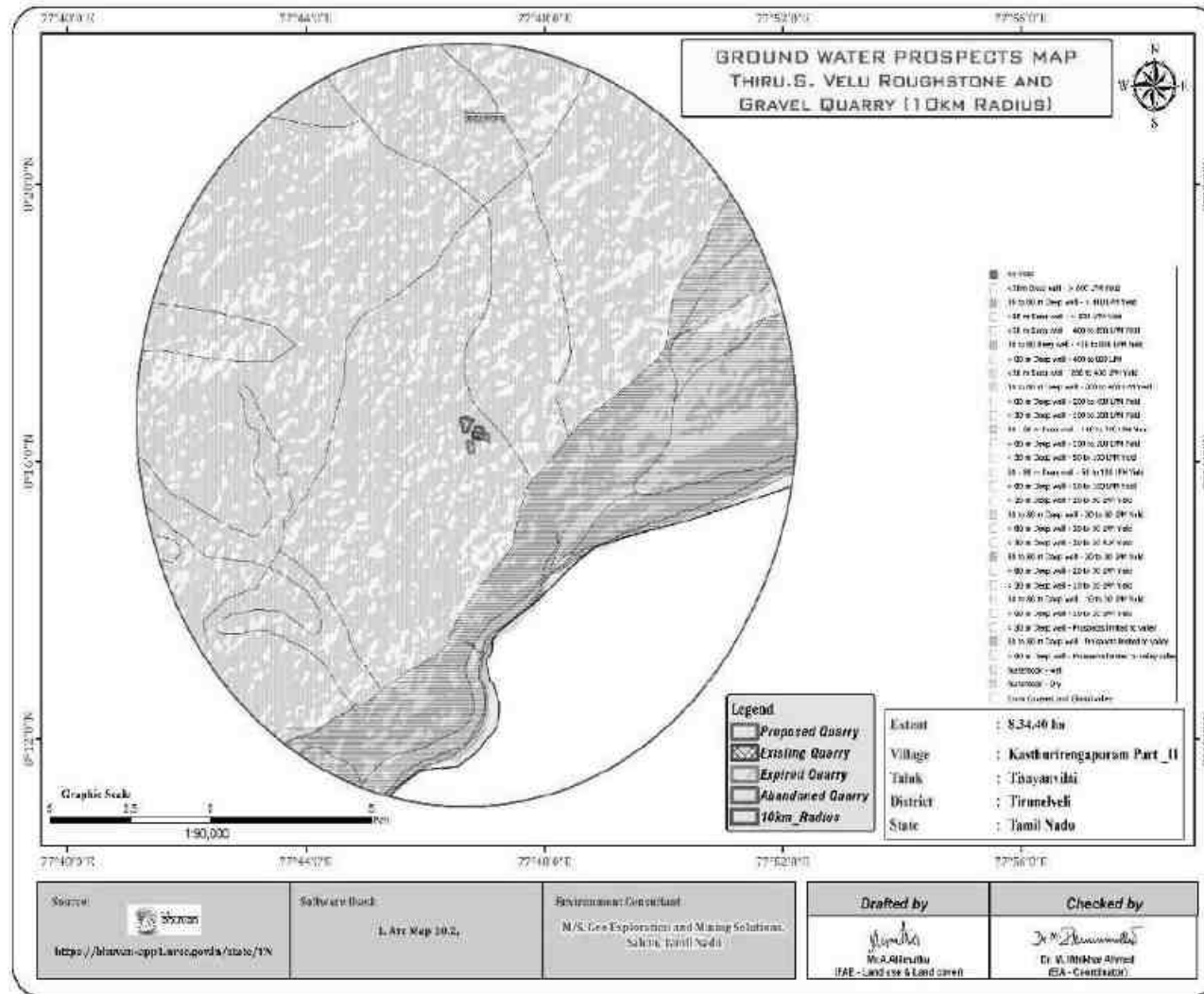
ஆழ்துளை கிணற்றின் நீர்மட்டம் = 72 முதல் 74.7m bgl வரை மாறுபடுகிறது

திறந்தவெளி கிணறு மற்றும் ஆழ்குழாய் கிணற்றின் நீர்மட்ட வரைபடத்தின் அடிப்படையில் குறிப்பிட்ட பகுதியில் உள்ள நீர் ஓட்டத்தின் திசை வடக்கு நோக்கி உள்ளது. இப்பகுதியில் நீர்மட்டம் 75 மீட்டருக்கு மேல் இருப்பதால், சுரங்க வாழ்நாள் முழுவதும் நீர்நிலை குறுக்குவெட்டுக்கான சாத்தியக்கூறுகள் இல்லை, மேலும் திட்டப் பகுதியை குறுக்கிடும் பெரிய நீர்நிலைகள் எதுவும் இல்லை என்பதும் நிலப்பரப்பில் ஊகிக்கப்படுகிறது.

படம் 3.8: திட்ட தளத்தில் இருந்து 10 கிமீ சுற்றளவில் வடிகால் வரைபடம்



படம் 3.9: நிலத்தடி நீர் திட்ட வரைபடம்



3.3 காற்று சூழல்:

சுற்றுப்புற காற்றின் தரத்தில் சுரங்க நடவடிக்கைகளின் தாக்கத்தை மதிப்பிடுவதற்கு, தற்போதுள்ள சுற்றுப்புற காற்றின் தரம் முக்கியமானது. காற்று சூழல் குறித்த அடிப்படை ஆய்வுகளில் குறிப்பிட்ட காற்று மாசு அளவுருக்கள் மற்றும் சுற்றுப்புற காற்றில் அவற்றின் தற்போதைய நிலைகள் ஆகியவை அடங்கும். முன்மொழியப்பட்ட குவாரியைச் சுற்றியுள்ள 10 கிமீ சுற்றளவு ஆய்வு மண்டலத்தைப் பொறுத்து சுற்றுப்புற காற்றின் தரம் அடிப்படைத் தகவலை உருவாக்குகிறது. தற்போதுள்ள குவாரிகள், வாகனப் போக்குவரத்து, செப்பனிடப்படாத கிராம சாலைகளில் இருந்து எழும் தூசி மற்றும் உள்நாட்டு மற்றும் விவசாய நடவடிக்கைகளால் இப்பகுதியில் காற்று மாசுபடுவதற்கான ஆதாரங்கள் அதிகம். அடிப்படைக் காற்றின் தர ஆய்வின் முக்கிய நோக்கம், ஆய்வுப் பகுதியின் தற்போதைய சுற்றுப்புற காற்றின் தரத்தை நிறுவுவதாகும். முன்மொழியப்பட்ட சுரங்கத்தின் செயல்பாட்டின் போது சுற்றுப்புற காற்றின் தரத்தின் தரங்களுக்கு இணங்குவதை மதிப்பிடுவதற்கும் இவை பயனுள்ளதாக இருக்கும்.

இந்த பகுதி மாதிரி இடங்களை அடையாளம் காணுதல், கண்காணிப்பு காலத்தில் பின்பற்றப்பட்ட முறை மற்றும் மாதிரி அதிர்வெண் ஆகியவற்றை விவரிக்கிறது.

3.3.1 வானிலை மற்றும் காலநிலை

காற்றின் தரத்தைப் புரிந்துகொள்வதற்கு வானிலை ஆய்வு முக்கியமானது. வானிலை நிலை மற்றும் வளிமண்டல சிதறல் ஆகியவற்றுக்கு இடையேயான அத்தியாவசிய உறவு காற்றை பரந்த பொருளில் உள்ளடக்கியது. காற்றின் ஏற்ற இறக்கங்கள் மிகவும் பரந்த கால இடைவெளியில், சிதறலை நிறைவேற்றி, அவற்றுடன் தொடர்புடைய பிற செயல்முறைகளை வலுவாக பாதிக்கின்றன.

திட்ட இடத்திற்கு அருகில் ஒரு தற்காலிக வானிலை ஆய்வு நிலையம் நிறுவப்பட்டது. காற்றின் ஓட்டம், காற்றின் வேகம், காற்றின் திசை, ஈரப்பதம் மற்றும் வெப்பநிலை ஆகியவை மணிநேர அடிப்படையில் பதிவு செய்யப்படும் வகையில், தரைமட்டத்திலிருந்து 3 மீ உயரத்தில் இந்த நிலையம் நிறுவப்பட்டுள்ளது.

காலநிலை:

- திருநெல்வேலியில் இப்பகுதியில் நிலவும் வளிமண்டல நிலை வெப்பமண்டல இயல்புடையது. குளிர்காலத்துடன் ஒப்பிடும்போது, கோடையில் அதிக மழைப்பொழிவு இருக்கும். இங்குள்ள காலநிலை கோப்பென்-கீசர் மூலம் A_w என வகைப்படுத்தப்பட்டுள்ளது.
- சராசரி ஆண்டு வெப்பநிலை $27.5^{\circ}C$ | $81.4^{\circ}F$. ஆண்டு மழையளவு 968 மிமீ | 38.1 அங்குலம்
- பூமத்திய ரேகைக் கோட்டிற்கு அருகில் அமைந்துள்ள இந்தப் பகுதியானது, கடினமான-வரையறுக்க முடியாத கோடை காலங்களால் வகைப்படுத்தப்படுகிறது. பயணத்தைத் தொடங்குவதற்கான உகந்த காலம் ஜனவரி, பிப்ரவரி, மார்ச், ஜூன், ஜூலை, ஆகஸ்ட், செப்டம்பர், நவம்பர், டிசம்பர் மாதங்களில் இருக்கும் என்று பரிந்துரைக்கப்படுகிறது.
- குறைந்த அளவு மழைப்பொழிவைக் கொண்ட மாதம் பிப்ரவரி மாதம் வெறும் 32 மிமீ | 1.3 அங்குல மழை. நவம்பரில், சராசரியாக 251 மிமீ | மழைப்பொழிவு உச்சத்தை அடைகிறது 9.9 அங்குலம்.
- மே மாதம் அதிகபட்ச சராசரி வெப்பநிலை, பதிவு செய்யப்பட்ட அதிகபட்சம் $29.9^{\circ}C$ | $85.8^{\circ}F$. $24.5^{\circ}C$ இல் | சராசரியாக $76.1^{\circ}F$, டிசம்பர் ஆண்டின் குளிர்மான மாதமாகும்.

ஆதாரம்: <https://en.climate-data.org/asia/india/tamil-nadu/tirunelveli-2784/>

அட்டவணை 3.13: மழைப்பொழிவு தரவு

உண்மையான மழைப்பொழிவு மி.மீ					சாதாரண மழைப்பொழிவு மி.மீ
2017	2018	2019	2020	2021	
1127.0	1137.8	1057.7	790.2	1569.3	985

ஆதாரம்: <https://www.twadboard.tn.gov.in/content/thoothukudi>

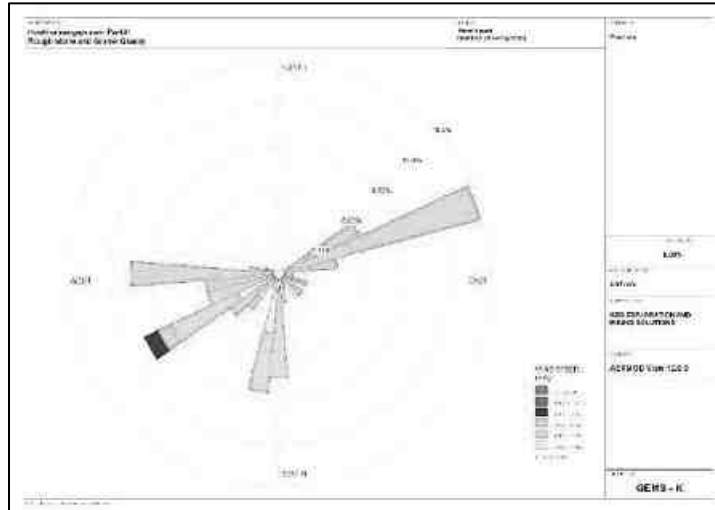
அட்டவணை 3.14: தளத்தில் பதிவு செய்யப்பட்ட வானிலை தரவு

வ.எண்	அளவுருக்கள்	மார்ச் 2024	ஏப்ரல் 2024	மே 2024	
1	வெப்பநிலை (^o C)	அதிகபட்சம்	30.98	31.9	30.31
		குறைந்தபட்சம்	25.55	29.05	25.91
		சராசரி	28.26	30.47	28.11
2	ஒப்பு ஈரப்பதம் (%)	சராசரி	62.75	65.19	80.75
3	காற்றின் வேகம் (m/s)	அதிகபட்சம்	4.58	4.54	6.41
		குறைந்தபட்சம்	1.73	1.70	1.08
		சராசரி	3.15	3.12	3.745
4	மேக மூட்டம் (OKTAS)	0-8	0-8	0-8	
5	காற்று வீசும் திசை	ENE,SE	S,ENE	WSW,W	

இரண்டாம் நிலை மற்றும் முதன்மை தரவுகளுக்கு இடையே உள்ள தொடர்பு

ஐந்து ஆண்டுகளில் சராசரி மழை 985 மிமீ ஆகும். தளத்தில் சேகரிக்கப்பட்ட வானிலை தரவு, ஐஎம்டி திருநெல்வேலியில் இருந்து சேகரிக்கப்பட்ட இரண்டாம் நிலை தரவுகளைப் போலவே உள்ளது. ஐஎம்டி, திருநெல்வேலியின் தரவுகளுடன் மூன்று மாதங்களில் உருவாக்கப்பட்ட தளத் தரவுகளின் ஒப்பீடு. ஆய்வு தளத்தின் காற்று ரோஜா வரைபடம் படத்தில் சித்தரிக்கப்பட்டுள்ளது. 3.13 ஆய்வுப் பருவத்தில் இப்பகுதியின் பிரதானமான கீழ்க்காற்று திசை-தென் கிழக்கிலிருந்து வடகிழக்கு.

படம் 3.8: காற்று வீசும் திசையின் புகைப்படம்



ஆதாரம்: விண்ட் ரோஸ் ப்ளாட் வியூ, லேக் சுற்றுச்சூழல் மென்பொருள் சேகரிக்கப்பட்ட தரவுகளின் சுருக்கத்தில், ஆய்வுப் பகுதியில் கண்காணிப்பு காலத்தில் படம் எண்.3.12 இல் வழங்கப்பட்ட காற்று வீசும் திசை வரையப்பட்டது.

1. NE, E, SSE,

2. காற்றின் வேக அளவீடுகள் 1.08 முதல் 6.41 மீ/வி வரை பதிவு செய்யப்பட்டுள்ளன

3. கண்காணிப்பு காலத்தில் சுமார் 0% அமைதியான சூழ்நிலை நிலவுகிறது

4. வெப்பநிலை அளவீடுகள் 25.55 முதல் 31.9 °C வரை

5. ஈரப்பதம் 62.75 முதல் 80.75 % வரை

6. மூன்று மாதங்கள் தொடர்ந்து கண்காணிப்பு மேற்கொள்ளப்பட்டது

3.3.2 முறை மற்றும் குறிக்கோள்

சுற்றுப்புற காற்றின் தர ஆய்வின் முதன்மை நோக்கம், தற்போதுள்ள ஆய்வுப் பகுதியின் காற்றின் தரம் மற்றும் NAAQS உடன் அதன் இணக்கத்தை மதிப்பிடுவதாகும். ஆய்வுப் பகுதியில் காற்று மாசுபாட்டின் கவனிக்கப்பட்ட ஆதாரங்கள் தொழில்துறை, போக்குவரத்து மற்றும் உள்நாட்டு நடவடிக்கைகள். பின்வருவனவற்றைக் கருத்தில் கொண்டு, விஞ்ஞான ரீதியாக வடிவமைக்கப்பட்ட சுற்றுப்புற காற்றின் தர கண்காணிப்பு நெட்வொர்க் மூலம் சுற்றுப்புற காற்றின் தரத்தின் அடிப்படை நிலை நிறுவப்பட்டுள்ளது:

- சினோப்டிக் அளவில் வானிலை நிலை;
- ஆய்வு பகுதியின் நிலப்பரப்பு;
- அடிப்படை நிலையைப் பெறுவதற்கான பிராந்திய பின்னணி காற்றின் தரத்தின் பிரதிநிதிகள்;
- பல்வேறு செயல்பாடுகளை பிரதிநிதித்துவப்படுத்தும் குடியிருப்பு பகுதிகளின் இடம்;
- அணுகல் மற்றும் ஆற்றல் கிடைக்கும்; முதலியன

3.3.3 மாதிரி மற்றும் பகுப்பாய்வு நுட்பங்கள்

அட்டவணை 3.15: காற்றின் தரக் கண்காணிப்புக்குப் பயன்படுத்தப்படும் முறை மற்றும் கருவி

அளவுரு	முறை	கருவி
$PM_{2.5}$	கிராவிமெட்ரிக் முறை பீட்டா குறைப்பு முறை	நுண் துகள் மாதிரி உருவாக்கு - தெர்மோ சுற்றுச்சூழல் கருவிகள் - TEI 121
PM_{10}	கிராவிமெட்ரிக் முறை பீட்டா குறைப்பு முறை	சுவாசிக்கக்கூடிய தூசி மாதிரி மேக் - தெர்மோ சுற்றுச்சூழல் கருவிகள் - TEI 108
SO_2	IS-5182 பகுதி II (மேம்படுத்தப்பட்ட வெஸ்ட் & கேக் முறை)	வாயு இணைப்புடன் சுவாசிக்கக்கூடிய தூசி மாதிரி
NO_x	IS-5182 பகுதி II (ஜெக்கப் & ஹோச்ஹெய்சர் மாற்றியமைக்கப்பட்ட முறை)	வாயு இணைப்புடன் சுவாசிக்கக்கூடிய தூசி மாதிரி
Free Silica	NIOSH - 7601	காணக்கூடிய ஸ்பெக்ட்ரோஃபோட்டோமெட்ரி

ஆதாரம்: ஒமேகா ஆய்வகங்கள் & CPCB அறிவிப்புக்கு பின் வரும் மாதிரி முறை

அட்டவணை 3.16: தேசிய சுற்றுப்புற காற்றின் தர தரநிலைகள்

வ.எண்	மாசு	நேரம் சராசரி	சுற்றுப்புற காற்றில் செறிவு	
			தொழில்துறை, குடியிருப்பு, கிராமம் மற்றும் பிற பகுதிகள்	சுற்றுச்சூழல் உணர்திறன் பகுதி (மத்திய அரசாங்கத்தால் அறிவிக்கப்பட்டது)
1	சல்பர் டை ஆக்சைடு ($\mu\text{g}/\text{m}^3$)	ஆண்டு சராசரி* 24 மணி நேரம் **	50.0 80.0	20.0 80.0
2	நைட்ரஜன் டை ஆக்சைடு ($\mu\text{g}/\text{m}^3$)	ஆண்டு சராசரி* 24 மணி நேரம் **	40.0 80.0	30.0 80.0
3	துகள்கள் ($10\mu\text{m}$ க்கும் குறைவான அளவு) PM_{10} ($\mu\text{g}/\text{m}^3$)	ஆண்டு சராசரி* 24 மணி நேரம் **	60.0 100.0	60.0 100.0
4	நுண்துகள்கள் (அளவு $2.5\mu\text{m}$ க்கும் குறைவானது $\text{PM}_{2.5}$) ($\mu\text{g}/\text{m}^3$)	ஆண்டு சராசரி* 24 மணி நேரம் **	40.0 60.0	40.0 60.0

ஆதாரம்: NAAQS CPCB அறிவிப்பு எண். B-29016/20/90/PCI-I தேதி: 18 நவம்பர் 2009*Annual ஒரு வருடத்தில் குறைந்தபட்சம் 104 அளவீடுகளின் எண்கணித சராசரி வாரத்திற்கு இரண்டு முறை 24 மணிநேரத்திற்கு சீரான இடைவெளியில் எடுக்கப்பட்டது

** 24 மணிநேரம் / 8 மணிநேரம் அல்லது 1 மணிநேரம் கண்காணிக்கப்படும் மதிப்புகள் ஒரு வருடத்தில் 98% நேரத்திற்கு இணங்க வேண்டும். இருப்பினும், 2% நேரம், அவை வரம்புகளை மீறலாம், ஆனால் தொடர்ந்து இரண்டு நாட்கள் கண்காணிப்பில் இல்லை.

3.3.4 மாதிரி எடுப்பதற்கான அதிர்வெண் மற்றும் அளவுருக்கள்

மார்ச் - மே 2024 வரையிலான காலக்கட்டத்தில் தொடர்ச்சியான 24 மணிநேர (8 மணி நேர 3 ஷிப்ட்) அட்டவணையைப் பின்பற்றி, எட்டு (8) இடங்களில் வாரத்திற்கு இரண்டு மாதிரிகள் வீதம் சுற்றுப்புற காற்றின் தரக் கண்காணிப்பு மேற்கொள்ளப்பட்டுள்ளது. இதன் அடிப்படைத் தரவு CPCB, MoEF வழிகாட்டுதல்கள் மற்றும் அறிவிப்புகளின்படி PM_{10} , $\text{PM}_{2.5}$, சல்பர் டை ஆக்சைடு (SO_2) மற்றும் நைட்ரஜன் டை ஆக்சைடு (NO_2) ஆகியவற்றிற்கு சுற்றுப்புற காற்று உருவாக்கப்பட்டுள்ளது.

காற்று வீசும் தரை தூசியின் விளைவுகளை மறுப்பதற்காக, ஒவ்வொரு கண்காணிப்பு நிலையத்திலும் தரை மட்டத்திலிருந்து குறைந்தபட்சம் 3 ± 0.5 மீ உயரத்தில் உபகரணங்கள் வைக்கப்படுவது உறுதி செய்யப்பட்டது. கருவிகள் மரங்கள் மற்றும் தாவரங்கள் இல்லாத திறந்தவெளியில் வைக்கப்பட்டுள்ளன, இல்லையெனில் அவை மாசுபடுத்திகளின் மடுவாக செயல்படுகின்றன, இதன் விளைவாக கண்காணிப்பு முடிவுகள் குறைவாக இருக்கும்.

3.3.5 சுற்றுப்புற காற்றின் தர கண்காணிப்பு நிலையங்கள்

தற்போதுள்ள சுற்றுப்புற காற்றின் தரத்தை மதிப்பீடு செய்வதற்காக படம் 3.12 இல் காட்டப்பட்டுள்ளபடி ஏழு (7) கண்காணிப்பு நிலையங்கள் ஆய்வுப் பகுதியில் அமைக்கப்பட்டன. மாதிரி இடங்களின் விவரங்கள் கீழே கொடுக்கப்பட்டுள்ளன.

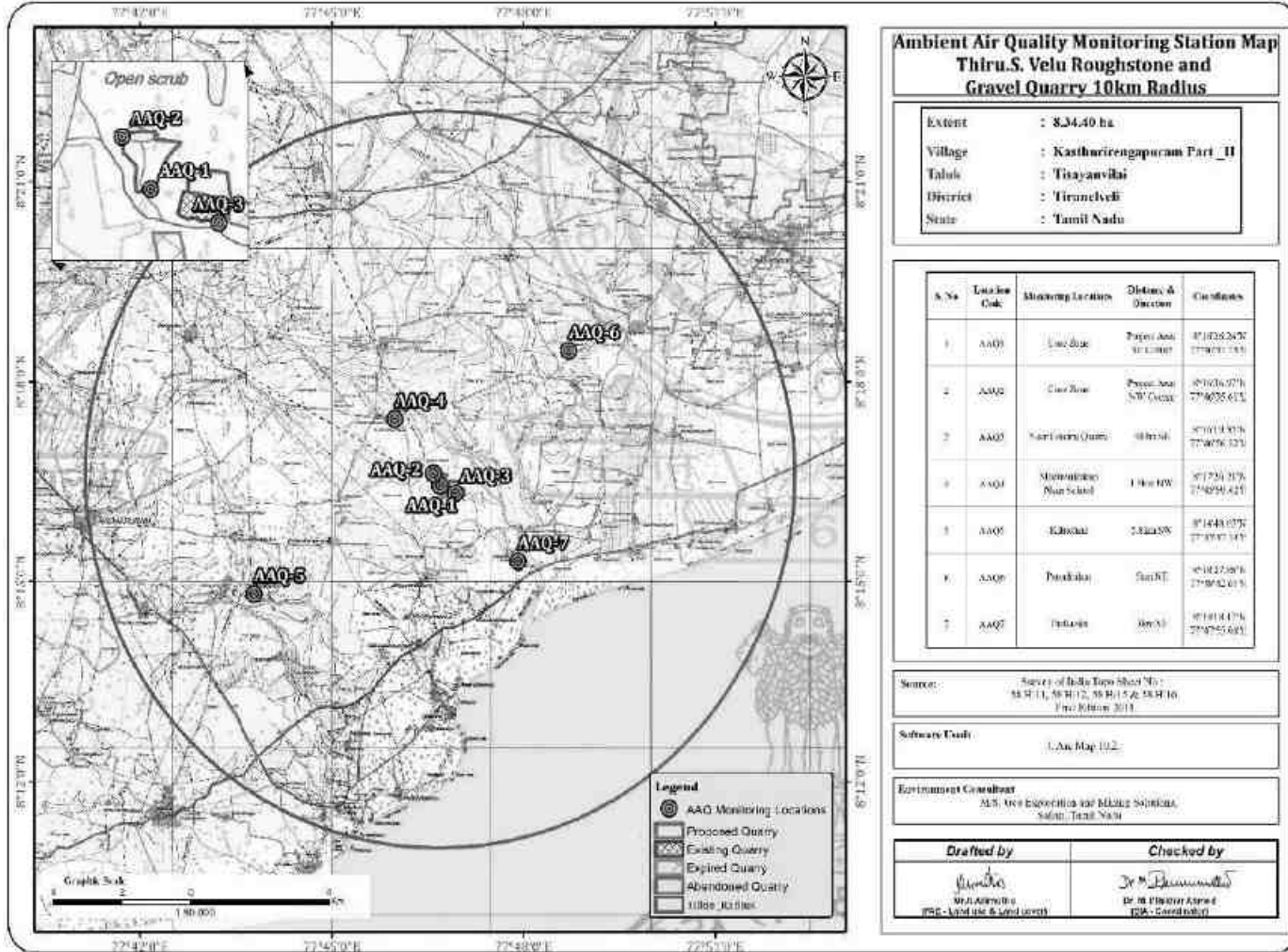
அட்டவணை 3.17: சுற்றுப்புற காற்றின் தரம் (AAQ) கண்காணிப்பு இடங்கள்

வ.எண்	இடம்	கண்காணிப்பு இடங்கள்	தூரம் மற்றும் திசை	ஒருங்கிணைப்புகள்
1	AAQ1	முக்கிய மண்டலம்	திட்டப் பகுதி தென்கிழக்கு மூலை	8°16'26.24"N 77°46'41.75"E
2	AAQ2	முக்கிய மண்டலம்	திட்டப் பகுதி வடமேற்கு மூலை	8°16'36.97"N 77°46'35.61"E
3	AAQ3	தற்போதுள்ள குவாரிக்கு அருகில்	தென்கிழக்கு 480 மீ	8°16'19.35"N 77°46'56.32"E
4	AAQ4	முடவன்குளம்	வடமேற்கில் 1.8 கிமீ	8°17'26.21"N 77°45'59.42"E
5	AAQ5	பள்ளிக்கு அருகில்	தென்மேற்கு 5.8 கிமீ	8°14'48.65"N 77°43'47.14"E
6	AAQ6	கிளச்சேரி	வடகிழக்கு 5 கிமீ	8°18'27.88"N 77°48'42.61"E
7	AAQ7	பெரும்குளம்	தென்கிழக்கு 3 கிமீ	8°15'18.17"N 77°47'55.08"E

காற்று கண்காணிப்பு செய்யப்பட்ட புகைப்படம்-P1



படம் 3.9: சுற்றுப்புற காற்றின் தர இருப்பிட வரைபடம்



அட்டவணை 3.18: AAQ 1 முதல் AAQ 7 வரையிலான சுருக்கம்

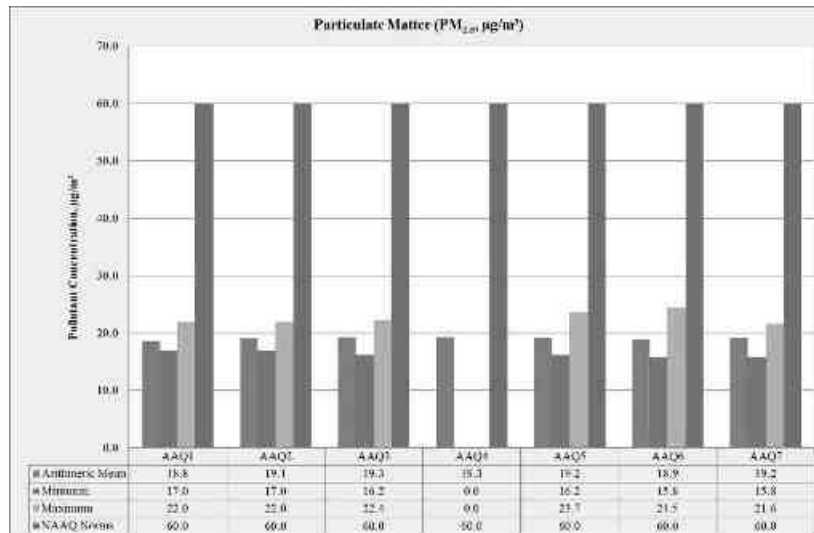
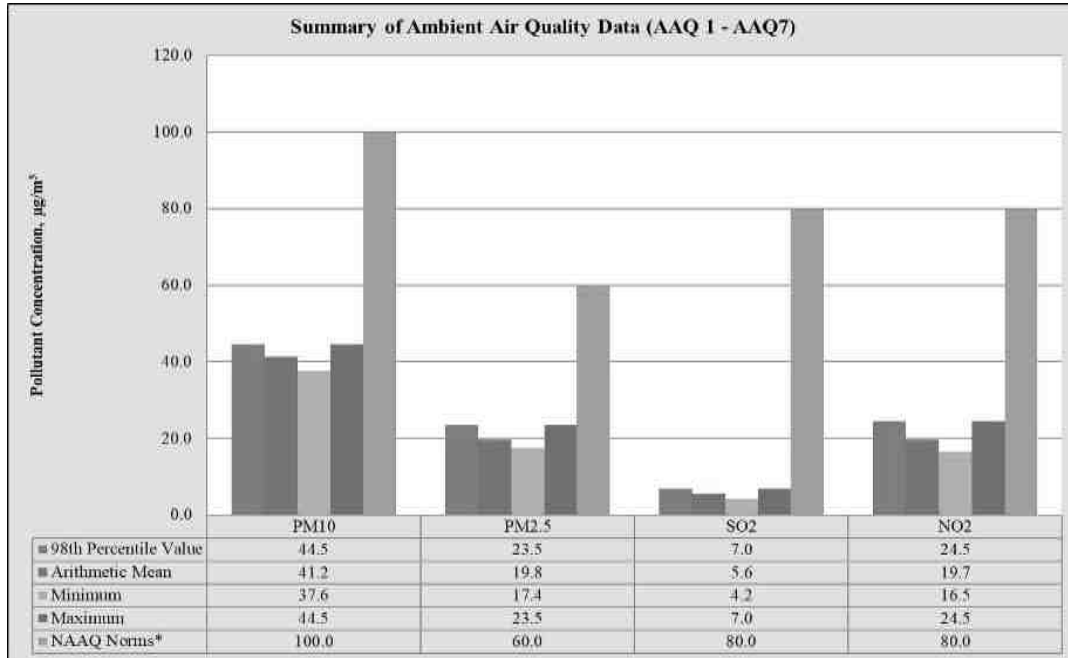
PM10	AAQ1 Core zone	AAQ2 Core Zone	AAQ3 Near Existing Quarry	AAQ4 Muduvankulam near School	AAQ5 Kilurcheri	AAQ6 Perunkulam	AAQ7 Thottavilai
Arithmetic Mean	40.6	21.2	6.2	25.3	40.6	21.2	6.2
Minimum	38.4	19.9	6.0	18.9	38.4	19.9	6.0
Maximum	39.2	19.6	5.8	19.1	39.2	19.6	5.8
NAAQ Norms	100.0	100.0	100.0	100.0	100.0	100.0	100.0
PM2.5	AAQ1	AAQ2	AAQ3	AAQ4	AAQ5	AAQ6	AAQ7
Arithmetic Mean	18.8	19.1	19.3	19.3	19.2	18.9	19.2
Minimum	17.0	17.0	16.2	0.0	16.2	15.8	15.8
Maximum	22.0	22.0	22.4	0.0	23.7	24.5	21.6
NAAQ Norms	60.0	60.0	60.0	60.0	60.0	60.0	60.0
SO2	AAQ1	AAQ2	AAQ3	AAQ4	AAQ5	AAQ6	AAQ7
Arithmetic Mean	5.0	5.3	5.2	5.2	5.4	5.6	5.7
Minimum	4.0	4.2	4.0	4.0	4.1	4.2	4.2
Maximum	6.5	6.6	6.6	6.2	7.0	6.9	7.0
NAAQ Norms	80.0	80.0	80.0	80.0	80.0	80.0	80.0

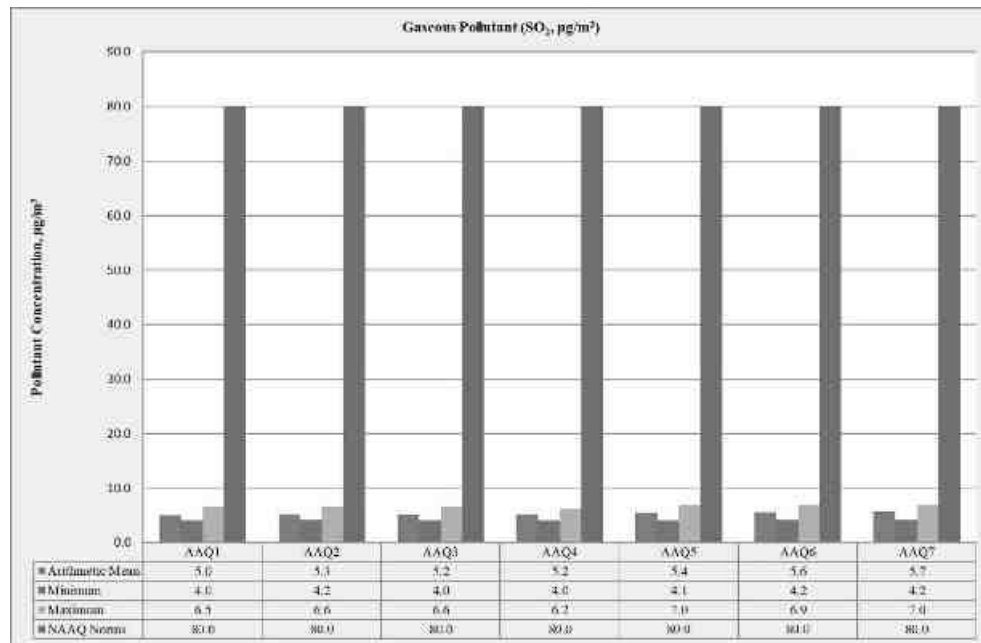
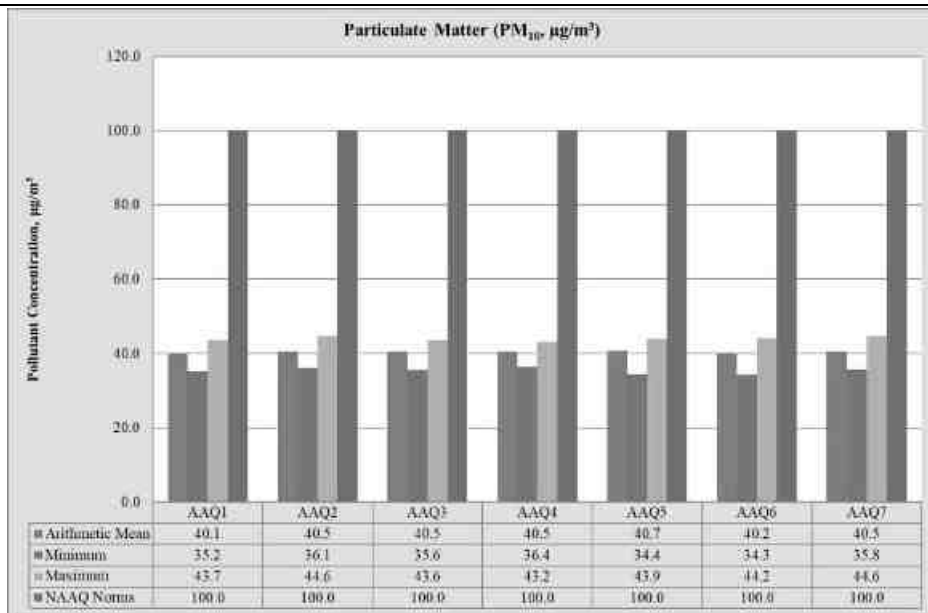
NO2	AAQ1	AAQ2	AAQ3	AAQ4	AAQ5	AAQ6	AAQ7
Arithmetic Mean	18.9	18.9	19.0	18.9	18.9	18.9	19.3
Minimum	15.4	14.1	15.3	15.8	15.0	9.8	15.6
Maximum	26.0	23.8	23.6	25.2	21.9	23.2	25.3
NAAQ Norms	80.0	80.0	80.0	80.0	80.0	80.0	80.0

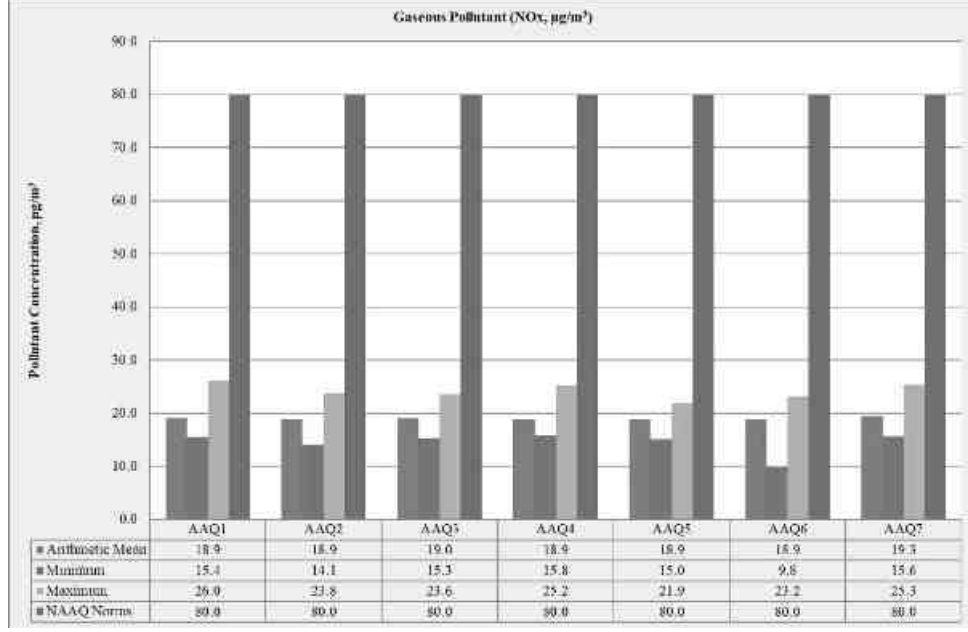
அட்டவணை 3.26: சுற்றுப்புற காற்றின் தரத் தரவின் சுருக்கம்

1	அளவுருக்கள்	PM2.5	PM10	SO ₂	NO ₂
1	98வது சதவீத மதிப்பு	41.2	19.8	5.6	19.7
2	எண்கணித சராசரி	41.2	19.7	5.5	19.6
3	வடிவியல் சராசரி	2.1	1.8	0.8	2.3
4	நிலையான விலகல்	37.6	17.4	4.2	16.5
5	குறைந்தபட்சம்	44.5	23.5	7.0	24.5
6	அதிகபட்சம்	44.5	23.5	7.0	24.5
7	NAAQ விதிமுறைகள்*	100.0	60.0	80.0	80.0
	விதிமுறைகளை மீறும் % மதிப்புகள்*	0.0	0.0	0.0	0.0

படம் 3.10: AAQ 1 - AAQ 8 இன் சுருக்கத்தின் பட்டி வரைபடம்







3.3.6 விளக்கங்கள் & முடிவு

கண்காணிப்புத் தரவுகளின்படி, PM₁₀ 37.6 µg/m³ 44.5 µg/m³ வரையிலும், PM_{2.5} தரவு 17.4 µg/m³ முதல் 23.5 µg/m³ வரையிலும், SO₂ வரம்பு 4.2 µg/m³ முதல் 7.0 µg/m³ வரையிலும் 16.5 µg/m³ முதல் 24.5 µg/m³ வரை.

3.4 ஒலி சூழல்

சாலை மற்றும் சுரங்க நடவடிக்கைகளில் வாகன இயக்கம் என்பது ஆய்வுப் பகுதியில் சத்தத்தின் முக்கிய ஆதாரங்கள், சுற்றுச்சூழல் மதிப்பீட்டை, சுரங்க செயல்பாடு மற்றும் வாகனப் போக்குவரத்தின் சத்தத்தின் சுற்றுச்சூழல் மதிப்பீடு, செவிப்புலன் பாதிப்பு, உடலியல் பதில்கள் மற்றும் எரிச்சல் போன்ற பல்வேறு காரணிகளைக் கருத்தில் கொண்டு மேற்கொள்ளலாம்.

ஆய்வுப் பகுதியில் இரைச்சல் கண்காணிப்பின் முக்கிய நோக்கம், அடிப்படை இரைச்சல் அளவை நிறுவுவதும், திட்டத் தளத்தைச் சுற்றியுள்ள திட்டச் செயல்பாடுகளின் போது உருவாக்கப்படும் என எதிர்பார்க்கப்படும் மொத்த இரைச்சலின் தாக்கத்தை மதிப்பிடுவதும் ஆகும்.

3.4.1 மாதிரி இடங்களை அடையாளம் காணுதல்

ஆய்வுப் பகுதிக்குள் சுற்றுப்புற இரைச்சல் அளவை மதிப்பிடுவதற்காக, எட்டு (8) இடங்களில் இரைச்சல் கண்காணிப்பு மேற்கொள்ளப்பட்டது. 10 கிமீ சுற்றளவில் வணிக, குடியிருப்பு, கிராமப்புற பகுதிகளை உள்ளடக்கியதன் மூலம் ஒலி நிலை கண்காணிப்பு இடங்கள் மேற்கொள்ளப்பட்டன. இரைச்சல் கண்காணிப்பு முறை தேர்வு செய்யப்பட்டது, அது ஆய்வின் நோக்கம் மற்றும் நோக்கங்களுக்கு மிகவும் பொருத்தமானது.

அட்டவணை 3.29: மேற்பரப்பு ஒலி கண்காணிப்பு இடங்களின் விவரங்கள்

வ.எண்	இடம்	கண்காணிப்பு இடங்கள்	தூரம் மற்றும் திசை	ஒருங்கிணைப்புகள்
1	N1	முக்கிய மண்டலம்	திட்டப் பகுதி தென்கிழக்கு மூலை	8°16'27.45"N 77°46'42.08"E
2	N2	முக்கிய மண்டலம்	திட்டப் பகுதி வடமேற்கு மூலை	8°16'37.40"N 77°46'35.93"E

3	N3	தற்போதுள்ள குவாரிக்கு அருகில்	தென்கிழக்கு 480 மீ	8°16'19.46"N 77°46'55.39"E
4	N4	முடவன்குளம்	வடமேற்கில் 1.8 கிமீ	8°17'26.10"N 77°45'58.75"E
5	N5	பள்ளிக்கு அருகில்	தென்மேற்கு 5.8 கிமீ	8°14'49.31"N 77°43'47.18"E
6	N6	கிளச்சேரி	வடகிழக்கு 5 கிமீ	8°18'28.05"N 77°48'42.36"E
7	N7	பெரும்புளம்	தென்கிழக்கு 3 கிமீ	8°15'19.05"N 77°47'55.07"E
8	N8	தோட்டவிளை	கிழக்கு 6.5 கிமீ	8°17'11.68"N 77°50'16.13"E

3.4.2 கண்காணிப்பு முறை

ஆய்வுக்கு டிஜிட்டல் சவுண்ட் லெவல் மீட்டர் பயன்படுத்தப்பட்டது. அனைத்து வாசிப்பும் தரை மட்டத்திலிருந்து 1.5 மீட்டர் உயரத்தில் உள்ள 'ஏ-வெயிட்டிங்' அலைவரிசை நெட்வொர்க்கில் எடுக்கப்பட்டது. ஒலி அளவு மீட்டர் ஒரு நிலையான மற்றும் நிலையான வாசிப்பைக் கொடுக்காது மற்றும் முழு கண்காணிப்பு காலத்திலும் உண்மையான ஒலி அளவை மதிப்பிடுவது மிகவும் கடினம். இந்தக் குறைபாட்டைத் தணிக்க, *Leq* ஆல் குறிப்பிடப்பட்ட தொடர்ச்சியான சமமான ஒலி நிலை பயன்படுத்தப்படுகிறது. சமமான ஒலி நிலை, '*Leq*', பின்வரும் சமன்பாட்டைப் பயன்படுத்தி ஒரு குறிப்பிட்ட காலத்திற்கு மாறி ஒலி அழுத்த நிலை, '*L*' இலிருந்து பெறலாம். சமமான இரைச்சல் நிலை கணித ரீதியாக வரையறுக்கப்படுகிறது

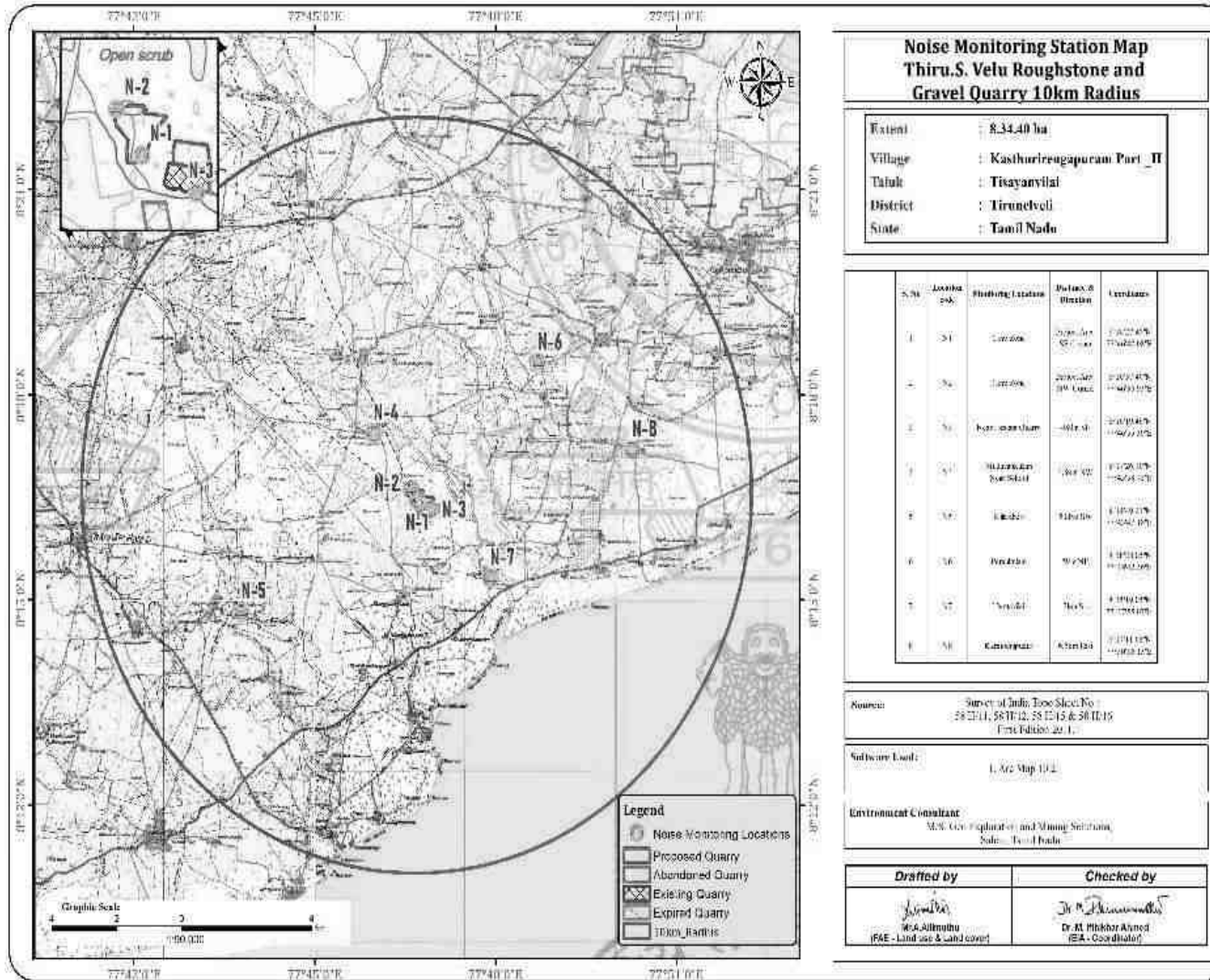
நேரத்தின் செயல்பாடாகக் காட்டப்படும் அளவிடப்பட்ட இரைச்சல் அளவுகள், சமூகத்தின் ஒலியியல் காலநிலையை விவரிக்க பயனுள்ளதாக இருக்கும். ஒவ்வொரு நிலையத்திலும் சுமார் 60 நிமிட நேர இடைவெளியில் பதிவுசெய்யப்பட்ட இரைச்சல் அளவுகள் சமமான இரைச்சல் அளவுகளுக்கு கணக்கிடப்படுகின்றன. சமமான இரைச்சல் நிலை என்பது நேரம் மாறுபடும் இரைச்சல் நிலைகளை விவரிக்கும் ஒற்றை எண் விளக்கமாகும்.

$$Leq = 10 \log L / T \sum (10L_n/10)$$

Where *L* = நேரத்தின் செயல்பாட்டில் ஒலி அழுத்த நிலை dB (*A*)

T = கவனிப்பின் நேர இடைவெளி

படம் 3.11: ஆய்வுப் பகுதியில் ஒலி கண்காணிப்பு நிலையங்கள்



3.4.3 ஆய்வுப் பகுதியில் சுற்றுப்புற ஒலி அளவின் பகுப்பாய்வு

டிஜிட்டல் ஒலி அழுத்த நிலை ஒலி நிலை மீட்டர் (மாடல்: HTC SL-1352) மூலம் அளவிடப்படுகிறது. ஆய்வுக் காலத்தில் பெறப்பட்ட பல்வேறு Leq தரவுகளின் பகுப்பாய்வு செய்யப்பட்டது. பகல் நேரத்திலும் இரவு நேரத்திலும் மாறுபாடு காணப்பட்டது. முடிவுகள் கீழே அட்டவணை 3.30 இல் வழங்கப்பட்டுள்ளன

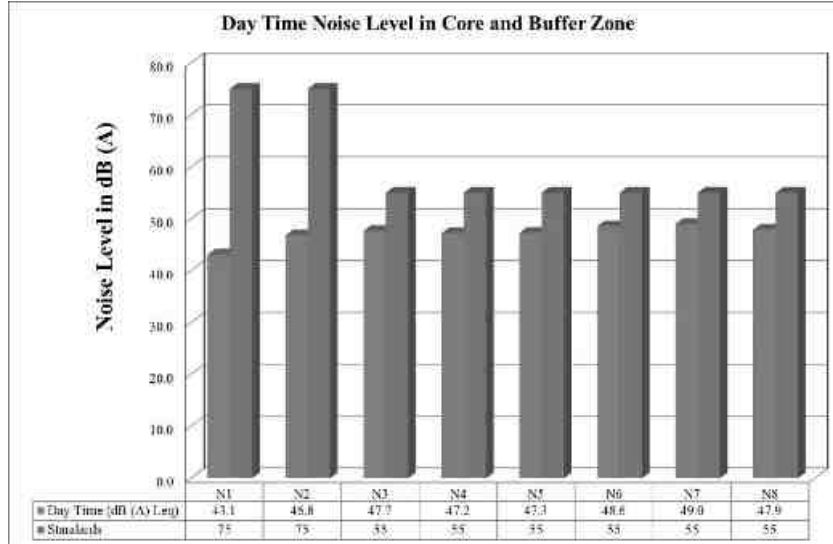
பகல் நேரம்: 6:00 மணி முதல் 22.00 மணி வரை.

இரவு நேரம்: 22:00 மணி முதல் 6.00 மணி வரை.

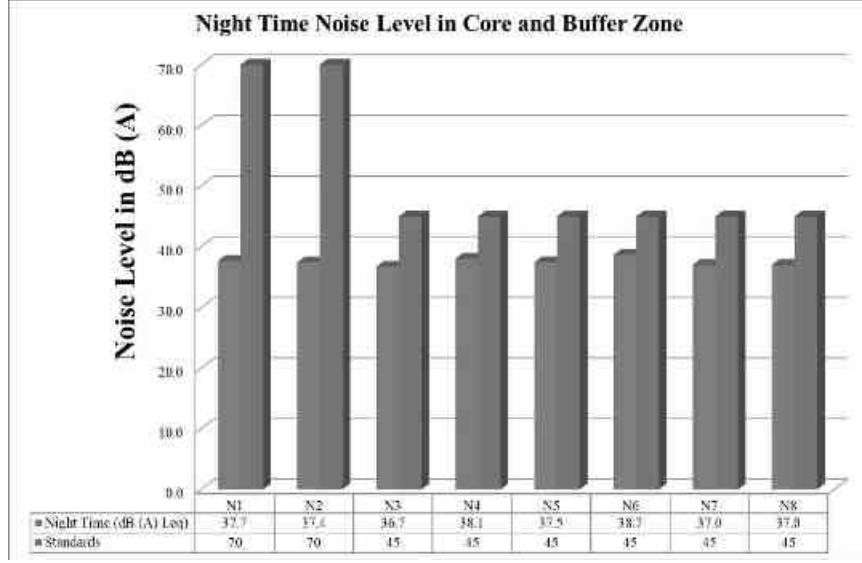
அட்டவணை 3.30: சுற்றுப்புற ஒலி தர முடிவு

வ.எண்	இடங்கள்	இரைச்சல் நிலை (dB (A) Leq)	
		பகல் நேரம் (dB (A) Leq)	இரவு நேரம் (dB (A) Leq)
1	முக்கிய மண்டலம்	43.1	37.7
2	முக்கிய மண்டலம்	46.8	37.4
3	தற்போதுள்ள குவாரிக்கு அருகில்	47.7	36.7
4	முடவன்குளம்	47.2	38.1
5	பள்ளிக்கு அருகில்	47.3	37.5
6	கிளச்சேரி	48.6	38.7
7	பெரும்குளம்	49.0	37.0
8	தோட்டவிளை	47.9	37.0

படம் 3.17: மைய மற்றும் இடையக மண்டலத்தில் பகல் நேர ஒலி அளவுகள்



படம் 3.13: மைய மற்றும் இடையக மண்டலத்தில் இரவு நேர ஒலி அளவுகள்



3.4.4 விளக்கம் & முடிவு:

முன்மொழியப்பட்ட திட்டப் பகுதியைச் சுற்றியுள்ள 8 (எட்டு) இடங்களில் சுற்றுப்புற இரைச்சல் அளவுகள் அளவிடப்பட்டன. மைய மண்டலத்தில் பகல் நேரத்தில் 43.1-46.8 dB (A) Leq ஆகவும், இரவில் 37.4-37.7 dB (A) Leq ஆகவும் இருந்தது. இடையக மண்டலத்தில் பகல் நேரத்தில் 47.2 – 49.0 dB (A) Leq மற்றும் இரவில் 36.7 - 38.7 dB (A) Leq வரை பதிவு செய்யப்பட்டுள்ளது.

இதனால், தொழில்துறை மற்றும் குடியிருப்பு பகுதிக்கான இரைச்சல் அளவு CPCB இன் தேவைகளைப் பூர்த்தி செய்கிறது.

3.5 சுற்றுச்சூழல் சூழல்

10 கிமீ சுற்றளவில் வன நிலம், தேசிய பூங்காக்கள், சுற்றுச்சூழல் உணர்திறன் பகுதிகள், வனவிலங்கு சரணாலயங்கள் எதுவும் இல்லை. ஆய்வுப் பகுதியின் சுற்றுச்சூழல் ஆய்வு, குறிப்பாக உயிரினங்களின் பட்டியலையும் ஆய்வுப் பகுதியில் இருக்கும் அடிப்படை சூழலியல் (நிலப்பரப்பு) நிலையை மதிப்பிடுவதைக் குறிக்கும் வகையில் நடத்தப்பட்டது.

3.5.1 வேலையின் நோக்கம்

மேற்கூறிய நோக்கத்தை அடைவதற்காக, முன்மொழியப்பட்ட திட்டப் பகுதியிலிருந்து 10 கிமீ சுற்றளவில் பகுதி பற்றிய விரிவான ஆய்வு மேற்கொள்ளப்பட்டது. பின்பற்றப்பட்ட பல்வேறு முறைகள் பின்வருமாறு:

a) உள்ளூர் பல்லுயிர் பெருக்கத்தில் முன்மொழியப்பட்ட சுரங்கத் திட்டத்தின் சாத்தியமான தாக்கத்தை ஆய்வு செய்தல் மற்றும் பாதிக்கப்படக்கூடிய உயிரியலுக்குத் தேவைப்பட்டால், தணிப்பு நடவடிக்கைகளை பரிந்துரைத்தல்.

b) திட்டத் தளத்தின் மைய மற்றும் இடையகப் பகுதிகளில் உள்ள பல்வேறு வாழ்விடங்களில் உள்ள மலர் மற்றும் விலங்கினங்களின் கூறுகளின் நிலையை மதிப்பிடுவதற்கு தீவிர கள ஆய்வு மேற்கொள்ளுதல்.

c) வனவிலங்கு (பாதுகாப்பு) சட்டம் 1972ன் படி முக்கியமான தாவரங்கள் மற்றும் விலங்கினங்களை அடையாளம் கண்டு பட்டியலிடுதல்.

d) வனவிலங்கு பாதுகாப்பு (குறிப்பிட்ட இனங்கள்/வாழ்விடக் குறிப்பிட்டது) மற்றும் அச்சுறுத்தலுக்கு உள்ளான (முக்கியமாக அழிந்து வரும் & அழிந்து வரும் உயிரினங்கள் - அட்டவணை I) விலங்கினங்கள் ஆய்வுப் பகுதிக்குள் ஏதேனும் புகாரளிக்கப்பட்டால் மேலாண்மைத் திட்டத்தைப் பரிந்துரைக்கவும்.

e) விவசாய நிலங்களில் சுரங்கத்தால் ஏற்படும் பாதிப்புகள் மற்றும் அது எவ்வாறு பாதிக்கிறது என்பதைக் கண்டறிதல்.

f) திட்டப் பகுதியின் வனவிலங்கு சரணாலயங்கள்/ தேசியப் பூங்காக்கள்/ உயிர்க்கோளக் காப்பகங்கள் பற்றிய சரியான தகவல் சேகரிப்பு.

g) பல்லுயிர் பெருக்கத்திற்கான மேலாண்மை மற்றும் பாதுகாப்பு நடவடிக்கைகளை வகுத்தல்.

3.5.2 உயிரியல் ஆய்வுகளின் நோக்கங்கள்

தற்போதைய ஆய்வு பின்வரும் நோக்கங்களுடன் மேற்கொள்ளப்பட்டது:

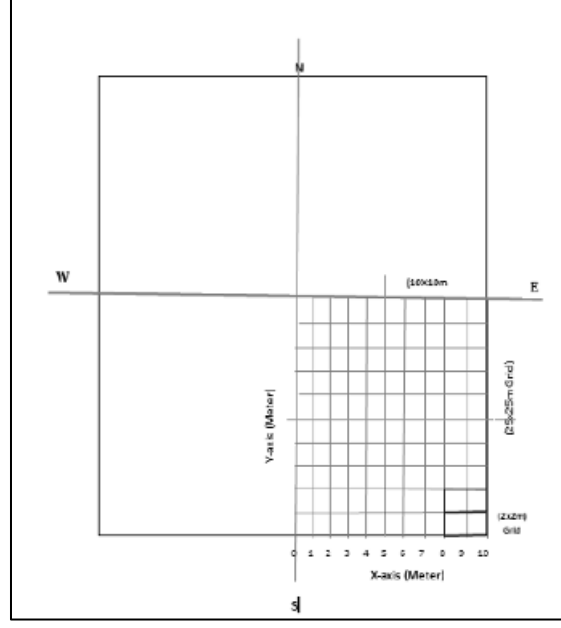
1. உள்ளூர் பல்லுயிர் பெருக்கத்தில் முன்மொழியப்பட்ட சுரங்கத் திட்டத்தின் சாத்தியமான தாக்கத்தை ஆய்வு செய்தல் மற்றும் பாதிக்கப்படக்கூடிய உயிரியக்கத்திற்கு தேவைப்பட்டால், தனிப்பு நடவடிக்கையை பரிந்துரைத்தல்.

2. சுரங்க நடவடிக்கை மற்றும் அதைச் சுற்றியுள்ள தாவரங்களின் (நிலப்பரப்பு மற்றும் நீர்வாழ்) தன்மை மற்றும் விநியோகத்தை மதிப்பிடுதல்.

3. தாவரங்கள் மற்றும் விலங்கினங்கள், எண்டெமிக், அரிய, அழிந்து வரும் மற்றும் அச்சுறுத்தலுக்கு உள்ளான (RET இனங்கள்) போன்ற முதன்மையான கள ஆய்வின் அடிப்படையில் தனித்தனியாக மைய மற்றும் இடையகப் பகுதிக்கான விவரம் மற்றும் தற்போதுள்ள விலங்கினங்களின் அட்டவணையை தெளிவாகக் குறிப்பிடுகிறது. ஆய்வுப் பகுதியில் ஏதேனும் அட்டவணை-விலங்கினங்கள் காணப்பட்டால், அவற்றைப் பாதுகாப்பதற்கான பட்ஜெட் ஒதுக்கீடுகளுடன் தேவையான திட்டமும் மாநில வனம் மற்றும் வனவிலங்குத் துறையுடன் கலந்தாலோசித்து, விவரங்கள் அளிக்கப்பட வேண்டும்.

4. பல்லுயிர் பெருக்கத்திற்கான மேலாண்மை மற்றும் பாதுகாப்பு நடவடிக்கைகளை வகுத்தல்.

படம் 3.14: திட்ட வரைபடம் 10-கிமீ சுற்றளவு இடையகப் பகுதியை 4 மலர் சீரற்ற மாதிரி மாதிரியைக் காட்டுகிறது



3.5.4.பைட்டோ-சமூகவியல் ஆய்வு முறை

பைட்டோ-சமூகவியல் அளவுருக்கள், அதாவது மிகுதி, அடர்த்தி மற்றும் அதிர்வெண் (%) அளவிடப்பட்டன. மையப் பகுதிக்குள் மொத்தம் 10 குவாட்ரட்டுகள் தோராயமாகவும், இடையகப் பகுதியில் நான்கு காலாண்டுகளுக்குள் 40 குவாட்ரட்டுகளும் தோராயமாக (10/குவாட்ரட்டைல்) அமைக்கப்பட்டன. மையப் பகுதியில், ஆய்வு செய்யப்பட்ட 10 குவாட்ரட்டுகளில் எதிர்கொள்ளும் மலர் இனங்களின் அதிர்வெண் (%), மிகுதி மற்றும் அடர்த்தி ஆகியவற்றைக் கணக்கிடப் பயன்படுத்தப்படும் பின்வரும் சூத்திரங்களின்படி, 10 குவாட்ரட்டுகள் தோராயமாக எண்ணப்பட்ட மரங்கள், புதர்கள் மற்றும் மூலிகைகளுக்கு இடப்பட்டன.

குவாட்ரட்டில் முறை

25 × 25-மீ குவாட்ரட்டுகள் மைய மற்றும் 5-கிமீ இடையக பகுதிக்குள் தோராயமாக அமைக்கப்பட்டன; ஒவ்வொரு நாற்கரமும் மரங்களை (>5 செ.மீ. ஜிபிஹெச்) மதிப்பிடுவதற்காக அமைக்கப்பட்டது மற்றும் ஒன்று, புதர்களுக்கு நாற்கரத்திற்குள் 10 × 10-மீ துணைக் குவாட்ரட் கூடு கட்டப்பட்டது. சிறிய ஓடை பகுதி, விவசாயக் கட்டுகளில் உள்ள மரங்கள், டேங்க் பண்ட்கள், பண்ணை வனத் தோட்டங்கள், வனவிலங்குப் பகுதிகள், இயற்கை வனப் பகுதி, அவென்யூ தோட்டங்கள், வீட்டுக் கொல்லைப்புறங்கள் போன்ற மாதிரி முயற்சிகளை அதிகப்படுத்தவும், இனங்களின் ஒற்றுமையைக் குறைக்கவும் தோராயமாக நாற்கரங்கள் அமைக்கப்பட்டன. , முதலியன. ஒவ்வொரு நாற்கரத்திலும் மரம் (25 × 25-மீ) மற்றும் புதர் (10 × 10-மீ) சேர்ந்த தனிநபர்கள் தனித்தனியாக பதிவு செய்யப்பட்டு களத்தில் அடையாளம் காணப்பட்டுள்ளனர். குவாட்ரேட்ஸ் மாதிரி முறைகள் படம் எண்.3.26 இல் கொடுக்கப்பட்டுள்ளது.

3.5.5 மைய மண்டலத்தில் தாவரங்கள்

மைய மண்டல தாவர மாதிரிகள் காலை 8.00 மணி முதல் 10.00 மணி வரை இரண்டு இடங்களில் நடத்தப்பட்டது. முன்மொழியப்பட்ட பயன்பாட்டுப் பகுதியானது வெற்று நிலப்பரப்பைக் காட்டுகிறது, நாங்கள் குவாட்ரேட் மாதிரி முறைகளைப் பயன்படுத்தினோம். வகைபிரித்தல் அடிப்படையில் மைய மண்டல சுரங்க குத்தகைப் பகுதியில் இருந்து குடும்பங்களைச் சேர்ந்த மொத்தம் 7 இனங்கள் பதிவு செய்யப்பட்டுள்ளன. கணக்கிடப்பட்ட தாவரங்களின் வாழ்விட

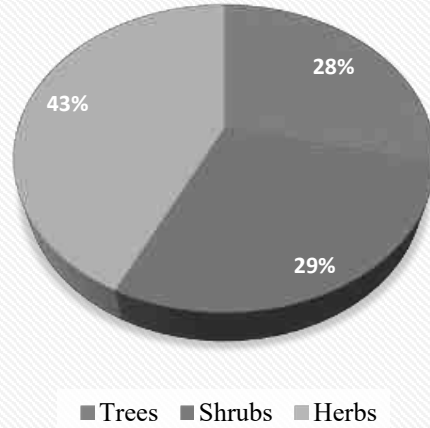
வகைப்பாட்டின் அடிப்படையில் பெரும்பாலான இனங்கள் மூலிகைகள் 3, அதைத் தொடர்ந்து புதர்கள் 2 மற்றும் மரங்கள் 2. அறிவியல் பெயர்களுடன் தாவரங்களின் விவரங்கள் அட்டவணை எண். 3.54 இல் குறிப்பிடப்பட்டுள்ளன. அச்சுறுத்தப்பட்ட வகையாக எந்த இனமும் கண்டறியப்படவில்லை

அட்டவணை 3.19: மைய மண்டலத்தில் தாவரங்கள் &

இடையக மண்டலத்தில் உள்ள தாவரங்கள்

வ.எண்	அறிவியல் பெயர்	வட்டார மொழி பெயர்	அறிவியல் பெயர்	குடும்பப் பெயர்
மரங்கள்				
1.	வேம்பு அல்லது இந்திய இளஞ்சிவப்பு	வேம்பு மரம்	அசாடிராக்டா இண்டிகா	மெலியாசியே
2.	வெல்வெட் மெஸ்கிட்	முல்லு மரம்	புரோசோபிஸ் ஜூலிஃப்ளோரா	ஃபேபேசியே
புதர்கள்				
3.	மில்க்வீட்	உன்னி செடி	கலோட்ரோபிஸ் ஜிகாண்டியா	அபோசினேசியே
4.	முக்கோண ஸ்பர்ஜ்	ஆவரை	யூபோர்பியா பழங்கால	Euphorbiaceae
மூலிகைகள்				
5.	இந்திய தொட்டால் எரிச்சலூட்டுகிற ஒருவகை செடி	தாத்தா பூ	டிரிடாக்ஸ் ப்ரோகம்பென்ஸ்	ஆஸ்டெரேசி
6.	கோட் போட்டான்கள்	துளசி	ஓசிமம் டெனுஃப்ளோரம்	லாமியாசியே
7.	இந்திய doab	அருகம்புல்	சைனோடான் டாக்டைலான்	Poaceae

Fig No. 3.34: Graph Showing % Distribution Of Floral Life Forms - Core Zone



படம் எண்: 3.18. மைய மண்டல பகுதியில் தாவர இனங்கள் கண்காணிப்பு

கஸ்தூரிரெங்காபுரம் பகுதி-II கிராமத்தின் முன்மொழியப்பட்ட திட்டத் தளக் கூட்டத்திலிருந்து 300ம் சுற்றளவுக்கு மரங்கள் கணக்கெடுப்பு நடத்தப்பட்டது. தாவரவியல் ஆய்வுகள் தொடர்பாக பல்வேறு தொழிலாளர்கள் பின்பற்றும் நிலையான அறிவியல் முறை இதுவாகும். மாதிரியின் போது, மர இனங்களின் மார்பக உயரத்தில் (CBH) சுற்றளவு தரை மட்டத்தில் இருந்து 1.30மீ., இனங்கள், பினாலஜி (மலரும், பழம் மற்றும் பறிப்பு) மற்றும் பயன்பாடுகளின் பெயர்களுடன் அளவிடப்பட்டது. பகுதிகளை ஆய்வு செய்த பிறகு, விரிவான மரங்களின் பட்டியல் தொகுக்கப்பட்டுள்ளது. ஆய்வுப் பகுதியிலிருந்து அனைத்து தாவரங்களின் பட்டியல் தயாரிக்கப்பட்டு அவற்றின் வாழ்விடங்கள் பதிவு செய்யப்பட்டன. இந்த அடிப்படைக் கணக்கெடுப்பின் போது மரங்களின் இனங்கள் ஆவணப்படுத்தப்பட்டன. கோகோஸ் நியூசிஃபெரா ப்ரோசோபிஸ் ஜூலிஃப்ளோரா போன்றவை இந்தப் பகுதியில் வளரும் ஆதிக்க தாவர இனங்கள். அட்டவணை எண்:3.55ஐப் பார்க்கவும்.

வ.எண்	ஆங்கிலப் பெயர்	வட்டார மொழி பெயர்	அறிவியல் பெயர்	மரங்களின் எண்ணிக்கை
மரங்கள்				
1.	அகாசியா நிலோட்டிகா	கருவேலம் மரம்	வச்செலியானிலோட்டிகா	2
2.	மெஸ்கைட்	முல்லு மரம்	புரோசோபிஸ் ஜூலிஃப்ளோரா	18
3.	வேம்பு	வேம்பு	அசாடிராக்டா இண்டிகா	30
4.	ஆசிய பனைமரம்	பனை மரம்	போராசஸ் ஃபிளாபெல்லிஃபர்	4
5.	தேங்காய்	தென்னை மரம்	கோகோஸ் நியூசிஃபெரா	110

அட்டவணை எண்: 3.2. தாங்கல் மண்டலத்தில் உள்ள தாவரங்கள்,

வ.எண்	ஆங்கில பெயர்	வட்டார பெயர்	அறிவியல் பெயர்	குடும்ப பெயர்
மரங்கள்				
1.	வெள்ளை பட்டை அகாசியா	வெல்வேலம்	அகாசியா லுகோஃப்ளோயா	மிமோசேசி
2.	தேங்காய்	தென்னை மரம்	கோகோஸ் நியூசிஃபெரா	அரேகேசியே
3.	வேம்பு அல்லது இந்திய இளஞ்சிவப்பு	வேம்பு	அசாடிராக்டா இண்டிகா	மெலியாசியே
4.	ஃப்ரைவுட்	வாகை	அல்பிசியா லெபெக்	மிமோசேசி
5.	இந்திய பிளம்	எலந்தை மரம்	ஜிசிபஸ் மொரிஷியனா	ரம்னேசியே
6.	பொங்கமியா பின்னடா	பொங்கம்	Millettia pinnata	ஃபேபேசியே
7.	எண்ணெய் கேக் மரம்	வுன்ஜா	அல்பிசியா அமரா	ஃபேபேசியே
8.	யூகலிப்டஸ்	தைலம் மரம்	யூகலிப்டஸ் டெரிடிகார்னிஸ்	மிர்டேசியே
9.	வெல்வெட் மெஸ்கிட்	வேலிகாத்தான்	புரோசோபிஸ் ஜூலிஃப்ளோரா	ஃபேபேசியே
10.	நதி புளி	சவுண்டா	லுகேனலுகோசெபாலா	ஃபேபேசியே
11.	புனித மரம்	காட்டின் கூடர்	புட்டியா மோனோஸ்பெர்மா	ஃபேபேசியே
12.	மெட்ராஸ் முள்	குடுகாபுளி	பித்தெசெல்லோபியம் டல்ஸ்	ஃபேபேசியே
13.	போர்டியா மரம்	பூவரசன்	தெஸ்பெசியா பாபுல்னியா	மால்வேசி
14.	ராயல் பாயின்சியானா	செம்மயிர் கொன்றா	டெலோனிக்ஸ் ரெஜியா	ஃபேபேசியே
15.	எலுமிச்சை	ஏழுமுச்சைபாலம்	சிட்ரஸ் எலுமிச்சை	ருடேசி
16.	ஜாமுன் பழ ஆலை	கடற்படை மரம்	சைசிஜியம் சீரகம்	மிர்டேசியே
17.	கம் அரபு மரம்	கருவேலம்	அகாசியா நிலோட்டிகா	ஃபேபேசியே

18.	கசோட் மரம்	மஞ்சள் கொன்றை	காசியா சியாமியா	ஃபேபேசியே
19.	பொதுவான கொய்யா	கொய்யா	சைடியம் குஜாவா	மிர்டேசியே
20.	குரங்கு நெற்று மரம்	கொண்டைமரம்	சமநேசமன்	ஃபேபேசியே
21.	சென்னா சியாமியா	மஞ்சள் கொன்னை	சென்னாசியாமியா	ஃபேபேசியே
22.	ஆசிய பனைமரம்	பனை மரம்	போராசஸ் ஃபிளாபெல்லிஃபர்	அரேகேசியே
23.	மூங்கில்	மூங்கில்	பாம்புசாய்டே	Poaceae
24.	தேக்கு	தேக்கு	டெக்டோனா கிராண்டிஸ்	வெர்பெனேசியே
25.	பனியன்	ஆலமரம்	ஃபிகஸ் பெங்காலென்சிஸ்	மொரேசியே
26.	கபோக் மரம்	இளவமரம்	செய்ப்பென்ட்ந்திரா	மால்வேசி
27.	Otaheite நெல்லிக்காய்	நெல்லை	ஃபில்லாந்தஸ் அமிலம்	ஃபிலாந்தேசியே
28.	பொதுவான அத்தி	அதி மரம்	ஃபிகஸ் கரிகா	அனகார்டியாசியே
29.	குதிரைவாலி அவள்-ஓக்	சவுக்கு மரம்	Casuarina equisetifolia	காசுவரினேசி
30.	புளி	புளியமரம்	புளி இண்டிகா	பருப்பு வகைகள்
31.	மோரிங்கா	முருங்கை மரம்	மோரிங்கா ஒலிஃபெரா	மோரிங்கேசி
32.	பீனிக்ஸ் சில்வெஸ்ட்ரிஸ்	பெரேட்ச்சை	பீனிக்ஸ் சில்வெஸ்ட்ரிஸ்	அரேகேசியே
33.	கிரீமி மயில் மலர்	பெருங்கொன்றை	டெலோனிக்ஸ் எலாடா	ஃபேபேசியே
34.	மாங்கனி	மங்கா	மங்கிஃபெரா இண்டிகா	அனகார்டியாசியே
35.	கறிவேப்பிலை மரம்	கருவேப்பிலை	முர்ரயா கோனிகி	ருடேசி
36.	பப்பாளி	பப்பாளி மரம்	கரிகா பப்பாளி	காரிகேசி
37.	வாழை மரம்	வாழைமரம்	மூசா அக்குமினாட்டா	முசேசியே
38.	பலா பழம்	பலமரம்	ஆர்டோகார்பஸ் ஹீட்டோரோபில்லஸ்	மொரேசியே
39.	சிங்கப்பூர் செர்ரி	பத்து பழம்	முண்டிங்கியா கலபுரா	மால்வேசி
புதர்கள்				
1.	பொதுவான வயர்வீட்	அரிவாள்மனை பூண்டு	சிடா அகுடா	மால்வேசி
2.	புஷ் மார்னிங் க்ளோரி	நெய்வேலி கட்டமணி	ஐபோமியா கார்னியா	கன்வால்வுலேசி
3.	சீன கற்பகம்	நொச்சி	வைடெக்ஸ் நெகுண்டோ	லாமியாசியே
4.	காட்டு ஜாஜாபி	நரி-ய்-இளந்தை	ஜிசிபஸ் நம்புலேரியா	ரம்னேசியே
5.	மலபார் கொட்டை	அதாத்தோட	ஜஸ்டிசியா அதாத்தோட	அகந்தேசி
6.	மீன் விஷம்	கொலிஞ்சி	டெஃப்ரோசியா பர்பூரியா	ஃபேபேசியே
7.	குள்ளநரி ஜாஜாபி	சுரை இலந்தை	ஜிசிபஸ் ஒனோபலியா	ரம்னேசியே
8.	பால் களை	எருக்கு	கலோட்ரோபிஸ் ஜிகாண்டியா	அபோசினேசியே
9.	மயில் மலர்	மயில் கொண்டை	Caesalpinia pulcherrima	ஃபேபேசியே
10.	சோலனம் pubescens	மலைசுண்டை	சோலனம் பப்சென்ஸ் வில்ட்	சோலனேசியே
11.	இரவு நிழல் திட்டம்	சுண்டைகா	சோலனம் தோர்வும்	சோலனேசியே
12.	மெஸ்கைட்	சீமை கருவேலம்	புரோசோபிஸ் ஜூலிஃப்ளாரா	ஃபேபேசியே
13.	முக்கோண தளிர்	சதுரகல்லி	யூபோர்பியா பழங்கால	Euphorbiaceae

14.	மஞ்சள் பெரியவர்	மஞ்சரலி சொன்னப்பட்டி	டெகோமா ஸ்டான்ஸ்	பிக்னோனியாசியே
15.	மருதாணி மரம்	மருதாணி	லாசோனியா இன்ர்மிஸ்	லித்ரேசி
16.	மார்டினியா அன்னுவா	தாடேல் கொடுக்குகை	மார்டினியா அன்னுவா	Martyniaceae
17.	பிசாசின் எக்காளம்	உமாதை	டதுரா மெட்டல்	சோலனேசியே
18.	ஜாஹர் பெரி	நரியேலந்தை	ஜிசிபஸ் நம்புலேரியா	ரம்னேசியே
19.	ஆமணக்கு பீன்	அமணக்கு	ரிசினஸ் கம்யூனிஸ்	Euphorbiaceae
20.	காலணி மலர்	செம்பருத்தி	ஹைபிஸ்கு ரோசா- சினென்சிஸ்	மால்வேசி
21.	தொப்பை புதர்	கடமனகு	ஜட்ரோபாகோசிபிஃபோலியா	Euphorbiaceae
22.	நீல பாம்புப் பூச்சி	சீமை நயரோவி	ஸ்டாச்சிடார் பேட்டா இண்டிகா	வெர்பெனேசியே
23.	டச்-மீ-நாட்	தொட்டல்சினுங்கி	மிமோசா புடிகா	மிமோசேசி
24.	இந்திய மல்லோ	துத்தி	அபுடிலோன் இண்டிகம்	மெலியாசியே
25.	சோடோம் ஆப்பிள்	வெள்ளெருக்கு	கலோட்ரோபிஸ் செயல்முறை	அஸ்க்லெபியாடேசி
26.	ஆவாரம்	ஆவரை	சென்னா ஆரிகுலட்டா	ஃபேபேசியே
27.	இந்திய ஒலியாண்டர்	அராலி	நேரியம் இண்டிகம்	அபோசினைசியே
28.	மேற்கு இந்திய லந்தானா	உன்னி செடி	லந்தனா கேமரா	வெர்பெனேசியே
மூலிகைகள்				
1.	செப்டிக்வீட்	கட்டுத்தகரை	சென்னா ஆக்ஸிடெண்டலிஸ்	சென்னா ஆக்ஸிடெண்டலிஸ்
2.	சிவப்பு பட்டாணி கத்திரிக்காய்	வெள்ளை துடுவளை	சோலனம் ட்ரைலோபாட்டம்	சோலனம் ட்ரைலோபாட்டம்
3.	சிறுநீர்ப்பை செர்ரி	குப்பந்தி	பிசலிஸ் மினிமா	பிசலிஸ் மினிமா
4.	அறை கசப்பு	மாலை கீழநெல்லி	ஃபிலாந்தஸ் யூரினேரியா எல்.	ஃபிலாந்தஸ் யூரினேரியா எல்.
5.	இந்திய வைட்டெஹட்	வெல்ல ராகு	எனிகோஸ்டெமா அச்சு	எனிகோஸ்டெமா அச்சு
6.	கேரட் புல்	விஷப்பூண்டு	பார்த்தீனியம் ஹிஸ்ட்ரோபோரஸ்	பார்த்தீனியம் ஹிஸ்ட்ரோபோரஸ்
7.	பச்சை அமராந்த்	குப்பைகீரை	அமராந்தஸ் விரிடீஸ்	அமராந்தஸ் விரிடீஸ்
8.	கற்றாழை பார்படென்சிஸ்	கட்ராழை	கற்றாழை	கற்றாழை
9.	இந்திய புதன்	குப்பாமணி	அகலிபா இண்டிகா	அகலிபா இண்டிகா
10.	தவறான டெய்சி	கரிசலாங்கண்ணி	Eclipta prostrata	Eclipta prostrata
11.	இந்திய தொட்டால் எரிச்சலூட்டுகிற ஒருவகை செடி	நாயுருவி	அச்சிராந்தஸ் அஸ்பெரா	அச்சிராந்தஸ் அஸ்பெரா
12.	இந்திய doab	அருகம்புல்	சைனோடான் டாக்டைலான்	சைனோடான் டாக்டைலான்
13.	சாதாரண காக்லெபர்	மருள்-உமத்தை	சாந்தியம் ஸ்ட்ரூமரியம்	சாந்தியம் ஸ்ட்ரூமரியம்
14.	நெற்பயிர்கள்	செருப்படை	கோல்டேனியா ப்ரோகம்பென்ஸ்	கோல்டேனியா ப்ரோகம்பென்ஸ்
15.	பட்டாசு ஆலை	கிரந்தி நயன்	ரூலியா டியூபரோசா	ரூலியா டியூபரோசா

16	கிழக்கு இந்திய குளோப் திஸ்டில்	கோட்டை-க்-கரந்தை	Sphaeranthus indicus	Sphaeranthus indicus
17	மலை முடிச்சு புல்	சிறுபுலை	ஏர்வ லநட	ஏர்வ லநட
18	டிக்லீட்	நாய் கடுகு	செலோம் விஸ்கோசா	செலோம் விஸ்கோசா
19	தவளை பழம்	பொதுத்தலை	ஃபைலா நோடிஃப்ளோரா	ஃபைலா நோடிஃப்ளோரா
20	பொதுவான லுகாஸ்	தும்பை	லியூகாஸ் அஸ்பெரா	லியூகாஸ் அஸ்பெரா
21	மீன் விஷம்	கொள்ளுக்காய் வேளா	டெஃப்ரோசியா பர்பூரியா	டெஃப்ரோசியா பர்பூரியா
22	பன்றி களை	முக்கரட்டை கீரை	Boerheavia diffusa	Boerheavia diffusa
23	ஆஸ்துமா-தாவரம்	அம்மன் பச்சரிசி	யூபோர்பியா ஹிர்டா	யூபோர்பியா ஹிர்டா
24	மார்ஷ் பார்பெல்	நீர்முள்ளி	ஹைக்ரோபிலா ஆரிகுலட்டா	ஹைக்ரோபிலா ஆரிகுலட்டா
25	பிருங்கராஜ்	கரிசலாங்கண்ணி	எக்லிப்டா ஆல்பா	எக்லிப்டா ஆல்பா
26	ஸ்பைனி அமராந்த்	முள்ளுக்கீரை	அமராந்தஸ் ஸ்பினோசஸ்	அமராந்தஸ் ஸ்பினோசஸ்
27	புனித துளசி	துளசி	ஓசிமம் டெனுஃப்ளோரம்	ஓசிமம் டெனுஃப்ளோரம்
28	இந்திய டர்ன்சோல்	தெல் கொடுக்கு	ஹீலியோட்ரோபியம் இண்டிகம்	ஹீலியோட்ரோபியம் இண்டிகம்
29	டிரிடாக்ஸ் டெய்சி	தாத்தா பூ	டிரிடாக்ஸ் ப்ரோகம்பென்ஸ்	டிரிடாக்ஸ் ப்ரோகம்பென்ஸ்

3.6 விலங்கினங்கள்

பாலூட்டிகள், பறவைகள், ஊர்வன, நீர்வீழ்ச்சிகள் மற்றும் பட்டாம்பூச்சிகள் ஆகியவை மேற்கோள் காட்டப்பட்டு பட்டியலிடப்பட்ட முறையின்படி விலங்கு கணக்கெடுப்பு மேற்கொள்ளப்பட்டுள்ளது. பட்டியலிடப்பட்ட அனைத்து உயிரினங்களும் சிவப்பு தரவு புத்தகம் மற்றும் இந்திய வனவிலங்கு பாதுகாப்பு சட்டம், 1972 உடன் ஒப்பிடப்பட்டன. மையப் பகுதியில் அரிதான, அழிந்து வரும், அச்சுறுத்தப்படும் (RET) மற்றும் உள்ளூர் இனங்கள் எதுவும் இல்லை.

3.6.1 மைய மண்டலத்தில் உள்ள விலங்கினங்கள்

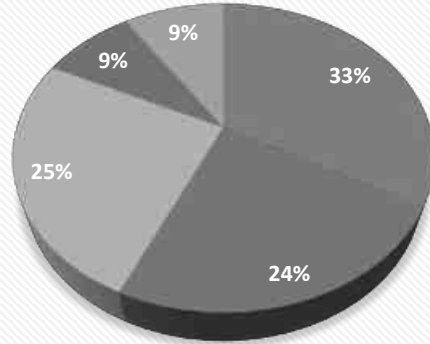
ToR இன் படி 10 கிமீ சுற்றளவில் எட்டு வெவ்வேறு இடங்களில் காலை 10.00 மணி முதல் மாலை 4.00 மணி வரை தாங்கல் மண்டல தாவர மாதிரிகள் நடத்தப்பட்டன. பொதுவான மதிப்பீட்டிற்கான மிக முக்கியமான மற்றும் பரவலாகப் பயன்படுத்தப்படும் முறைகள் பெல்ட் டிரான்செக்ட்/குவாட்ரேட் முறைகள் ஆகும். தேர்ந்தெடுக்கப்பட்ட பகுதியில் சீரற்ற மாதிரி முறைகளைப் பின்பற்றி வாழ்விட வகைகளின்படி ஆய்வுப் பகுதி பிரிக்கப்பட்டது. சுற்றுச்சூழல் அமைப்புகளில் தாவர பல்லுயிர் ஆய்வுக்கு, குவாட்ரேட் முறைகள் பின்பற்றப்பட்டன. முன்மொழியப்பட்ட பயன்பாட்டுப் பகுதி வெற்று நிலப்பரப்பைக் காட்டுகிறது. மைய மண்டலப் பகுதியை விட பல்வேறு வகையான தாவரங்கள் இருந்தாலும், இதே போன்ற வாழ்விடங்கள் தாங்கல் பகுதியிலும் காணப்படலாம். அவற்றில் மரங்கள் 39, மூலிகைகள் 30, புதர்கள் 28, ஏறும் பறவைகள் / கொடிகள் 10, மற்றும் புல் வகைகள் 11 என மலர் (118) வகைகள் அடையாளம் காணப்பட்டன. தாவர ஆய்வுகளின் தாங்கல் மண்டலத்தின் முடிவு, அட்டவணை எண்.3.56 இல் குறிப்பிடப்பட்டுள்ள ஆய்வுப் பகுதியில் ஃபேபேசி மற்றும் குக்குர்பிடேசியஸ், யூபோர்பியேசியே முதன்மையான ஆதிக்கம் செலுத்தும் இனங்கள் என்பதைக் காட்டுகிறது. இந்த சுரங்க நடவடிக்கையால் எந்த பாதிப்பும் இல்லை. சுரங்கப் பகுதியிலும் அவற்றைச் சுற்றியுள்ள ஆய்வுப்

பகுதியிலும் அரிய, அழிந்துவரும் மற்றும் அச்சுறுத்தும் தாவர இனங்கள் எதுவும் இல்லை. முன்மொழியப்பட்ட திட்டப் பகுதியைத் தவிர, விவசாய நிலம் உள்ளது. தோட்டக்கலை மற்றும் விவசாய நிலங்கள் தீண்டத்தகாதவை. சுரங்கப் பகுதியிலும் அவற்றைச் சுற்றியுள்ள ஆய்வுப் பகுதியிலும் அரிய, அழிந்துவரும் மற்றும் அச்சுறுத்தும் தாவர இனங்கள் எதுவும் இல்லை. முதன்மை கணக்கெடுப்பு (தள அவதானிப்புகள்) மற்றும் உள்ளூர் மக்களுடன் கலந்துரையாடல் ஆகியவற்றின் அடிப்படையில் மலர் இனங்களின் பட்டியல் தயாரிக்கப்பட்டுள்ளது. மரங்கள், புதர்கள், மூலிகைகள் மற்றும் ஏறுபவர்களின் கீழ் உள்ள பல்வேறு தாவர வாழ்க்கை வடிவங்களின் மொத்த எண்ணிக்கை அட்டவணை எண். 3.57 இல் காட்டப்பட்டுள்ளது மற்றும் அவற்றின்% விநியோகம் படம் எண். 3.35 இல் காட்டப்பட்டுள்ளது.

ஆய்வுப் பகுதியில் உள்ள மலர் வாழ்க்கை வடிவங்களின் எண்ணிக்கை

வ. எண்	தாவர வாழ்க்கை வடிவம்	இனங்களின் எண்ணிக்கை
1	மரங்கள்	39
2	புதர்கள்	28
3	மூலிகைகள்	30
4	ஏறுபவர் / படர்வாள்	10
6	புற்கள்	11
இனங்களின் மொத்த எண்ணிக்கை		118

Fig No. 3.35: Graph Showing % Distribution Of Floral Life Forms (Buffer Zone)



■ Trees ■ Shrub ■ Herbs ■ Climber/ Creeper ■ Grasses



a. அசாடிராக்டா இண்டிகா



b. சிட்ரஸ் எலுமிச்சை



c. புரோசோபிஸ் ஜூலிஃப்ளோரா



d. மூசா பரதீசியாகா



e. சைனோடான் டாக்டைலான்



f. டிரிடாக்ஸ் டெய்சி



g. சோலனம் வர்ஜீனியம்



h. மங்கிஃபெரா இண்டிகா



i. அபுடிலோன் இண்டிகம்



j. கோகோஸ் நியூசிலாந்தா



k. லாஜெனாரியா சிசெராரியா



l. சிசல் குவாட்ராங்குலரிஸ்



m. சோலனும்னிக்ரம்



n. பார்த்தீனியம் ஹிஸ்டரோபோரஸ்



o. சைடியம் குஜாவா



p. கொக்கினியா கிராண்டிஸ்



q. ஜட்ரோபா கர்காஸ்



r. கார்டியோஸ்பெர்மம் ஹாலிகாபம்

3.6.3. RF / PF பகுதிகளில் உள்ள தாவரங்கள், சுற்றுச்சூழல் உணர்திறன் பகுதிகள்

சுரங்க குத்தகை பகுதியிலோ அல்லது தாங்கல் மண்டலத்திலோ ஒதுக்கப்பட்ட (RF) அல்லது பாதுகாக்கப்பட்ட (PF) காடுகள் இல்லை. இதனால், வன நிலம் எந்த வகையிலும் ஈடுபடவில்லை. எனவே, வனத்துறையின் சான்றிதழ் தேவையில்லை. இந்த சுரங்க நடவடிக்கையால் எந்த பாதிப்பும் இல்லை.

எனவே, தேசிய வனவிலங்கு வாரியத்திடம் இருந்து அனுமதி சமர்ப்பிக்கப்படாது, ஏனெனில் அது முன்மொழியப்பட்ட திட்ட தளத்தில் இருந்து தொலைவில் அமைந்துள்ளது. இங்கு உயிர்க்கோள இருப்புக்கள் அல்லது வனவிலங்கு சரணாலயங்கள் அல்லது தேசிய பூங்காக்கள் அல்லது முக்கியமான பறவை பகுதிகள் (IBAs) அல்லது விலங்கினங்களின் இடம்பெயர்வு பாதைகள் எதுவும் இல்லை. எனவே, ஆய்வின் கீழ் உள்ள பகுதி (சுரங்க குத்தகை பகுதி மற்றும் 10 கிமீ இடையக மண்டலம்) சூழலியல் ரீதியாக உணர்திறன் இல்லை. இது முன்மொழியப்பட்ட திட்ட தளத்திலிருந்து தொலைவில் உள்ளது.

சுரங்க குத்தகைப் பகுதியில் காடுகளோ, வனவாசிகளோ, காடுகளைச் சார்ந்த சமூகங்களோ இல்லை. காடுகளால் பாதிக்கப்பட்ட குடும்பங்கள் (PF) அல்லது மக்கள் (PP) இருக்கக்கூடாது. எனவே, இத்திட்டத்தின் காரணமாக பாரம்பரிய வனவாசிகளின் உரிமைகள் பாதிக்கப்படாது.

3.7 விலங்கினங்கள்

பாலூட்டிகள், பறவைகள், ஊர்வன, நீர்வீழ்ச்சிகள் மற்றும் பட்டாம்பூச்சிகள் ஆகியவை மேற்கோள் காட்டப்பட்டு பட்டியலிடப்பட்ட முறையின்படி விலங்கு கணக்கெடுப்பு மேற்கொள்ளப்பட்டுள்ளது. பட்டியலிடப்பட்ட அனைத்து உயிரினங்களும் சிவப்பு தரவு புத்தகம் மற்றும் இந்திய வனவிலங்கு பாதுகாப்பு சட்டம், 1972 உடன் ஒப்பிடப்பட்டன. முக்கிய பகுதியில் அரிதான, அழிந்து வரும், அச்சுறுத்தப்படும் (RET) மற்றும் உள்ளூர் இனங்கள் எதுவும் இல்லை.

3.7.1. முக்கிய மண்டலத்தில் விலங்கினங்களின் கலவை (முதன்மை தரவு)

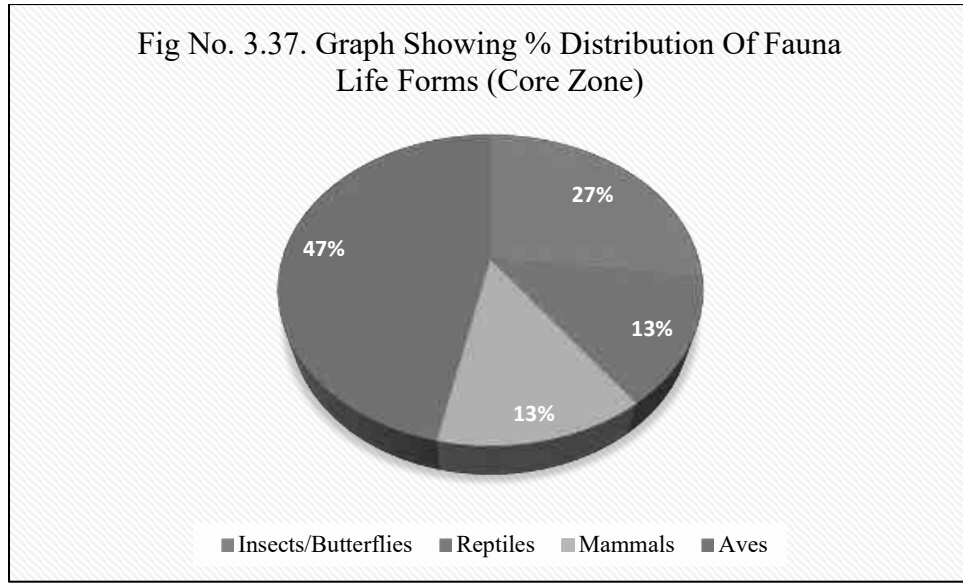
மூன்று இடங்களில் காலை 6.00 மணி முதல் 8.00 மணி வரை மைய மண்டல விலங்கின மாதிரிகள் நடத்தப்பட்டன. கஸ்தூரிரெங்காபுரம் பகுதி-II இன் மைய மண்டலத்தில் மொத்தம் 15 வகையான இனங்கள் காணப்பட்டன, ஆய்வின் போது, மையப்பகுதியில் உள்ள விலங்கினங்களின் பன்முகத்தன்மை பட்டாம்பூச்சிகள், பூச்சிகள் மற்றும் சில வகையான பாலூட்டிகள் மற்றும் ஊர்வனவற்றில் மட்டுமே இருப்பது கண்டறியப்பட்டது. எண்கள் பூச்சிகள்/பட்டாம்பூச்சிகள் 4, ஊர்வன 2, பாலூட்டிகள் 2, மற்றும் ஏவியன் 7. முக்கிய தளத்தில் காகம், பிளாக் ட்ராங்கோ, கோயல் போன்ற அவிஃபவுனா இனங்கள் உள்ளன. இந்த இனங்கள் எதுவும் ஆய்வுப் பகுதியிலும் சுற்றுப்புறங்களிலும் அச்சுறுத்தலுக்கு உள்ளாகவோ அல்லது உள்ளூர்வாசியாகவோ இல்லை. இந்திய வனவிலங்கு சட்டம் 1972 இன் படி அட்டவணை I இனங்கள் எதுவும் இல்லை மற்றும் 8 இனங்கள் அட்டவணை IV இன் கீழ் உள்ளன. ஆபத்தான, ஆபத்தான, பாதிக்கப்படக்கூடிய மற்றும் உள்ளூர் இனங்கள் எதுவும் காணப்படவில்லை.

அட்டவணை 3.33: மைய மண்டலத்தில் உள்ள விலங்குகள்

வ.எண்	பொது பெயர்	அறிவியல் பெயர்	Schedule list WLPA, 1972	IUCN Red List data
பூச்சி வகைகள்				
1.	பொதுவான புலி	டானஸ் ஜெனுடியா	என்.எல்	-
2.	சிவப்பு நரம்புகள் கொண்ட டார்ட்டர்	சிம்பெட்ரம் ஃபோன்ஸ்கோலம்பி	என்.எல்	-

3.	ஹவுஸ் ஈ	மஸ்கா டொமஸ்டிகா	-	-
4.	தட்டான்	அக்ரியன்ஸ்ப்	-	-
ஊர்வன				
1.	ஓரியண்டல் தோட்ட பல்லி	கலோட்ஸ் வெர்சிகலர்	NL	LC
2.	இந்திய காடுகளின் தோல்	ஸ்பெனோமார்பஸ் இண்டிகஸ்	NL	LC
பாலூட்டிகள்				
1.	இந்திய புல சுட்டி	மஸ் பூடுகா	Schedule IV	NL
2.	அணில்	ஃபனம்புலஸ் பால்மரம்	Schedule IV	LC
பறவைகள்				
1.	ரோஜா வளையம் கொண்ட கிளி	பிட்டசுலா கிராமேரி	Schedule IV	LC
2.	பொதுவான மைனா	அக்ரிடோதெரஸ் டிரிஸ்டிஸ்	Schedule IV	LC
3.	சிறிய நீல கிங்ஃபிஷர்	அல்செடோஅதிஸ்	Schedule IV	LC
4.	ஆசிய கோயல்	Eudynamis scolopacea	Schedule IV	LC
5.	சிவப்பு காற்றோட்டமான புல்புல்	பைக்னோனோடஸ் கஃபேர்	Schedule IV	LC
6.	கருப்பு ட்ரோங்கோ	Dicrurus macrocercus	Schedule IV	LC
7.	வீட்டுக் காகம்	கோர்வஸ்ஸ்ப்ளெண்டன்ஸ்	Schedule V	LC

Fig No. 3.37. Graph Showing % Distribution Of Fauna Life Forms (Core Zone)



3.8 தாங்கல் மண்டலத்தில் உள்ள விலங்குகளின் பன்முகத்தன்மையின் பட்டியல்

பல்வேறு இடங்களில் பிற்பகல் 3.00 மணி முதல் 6.00 மணி வரை இடையக விலங்கின மாதிரிகள் நடத்தப்பட்டன. விலங்குகள், குறிப்பாக முதுகெலும்புகள் உணவு, தங்குமிடம், துணை அல்லது பிற உயிரியல் தேவைகளைத் தேடி இடம் விட்டு இடம் நகர்வதால், மைய மற்றும் தாங்கல் பகுதிகளுக்கு தனித்தனி பட்டியல்கள் சாத்தியமில்லை எனினும், மைய மற்றும் தாங்கல் மண்டலம் தொடர்பான விலங்கினங்களின் தனி பட்டியல் தனித்தனியாக பட்டியலிடப்பட்டுள்ளது. காப்பு மண்டலத்தில் பாதுகாக்கப்பட்ட காடுகள் இல்லை என்றாலும், எனவே, மைய அல்லது தாங்கல் பகுதிக்குள் அரிதான அல்லது அழிந்து வரும் அல்லது உள்ளூர் அல்லது அச்சுறுத்தலுக்கு உள்ளான (REET) இனங்கள் ஏற்படுவதற்கான வாய்ப்புகள் இல்லை.

மையப் பகுதியில் இருந்து 10 கிமீ சுற்றளவில் சரணாலயங்கள், தேசிய பூங்காக்கள், புலிகள் காப்பகம் அல்லது உயிர்க்கோள காப்பகங்கள் அல்லது யானைகள் வழித்தடங்கள் அல்லது பிற பாதுகாக்கப்பட்ட பகுதிகள் எதுவும் இல்லை. மைய மற்றும் இடையகப் பகுதிகள் உட்பட முழு ஆய்வுப் பகுதியும் அழிந்து வரும் எந்த விலங்குகளிலிருந்தும் விடுபட்டது என்பது கிடைக்கக்கூடிய பதிவுகள், அறிக்கைகள் மற்றும் சூழ்நிலை ஆதாரங்களிலிருந்து தெளிவாகிறது. தேன் உண்பவர்கள், மைனாக்கள், நாணல் காத்தாடிகள் மற்றும் ட்ரோங்கோஸ் போன்ற பொதுவான பறவை இனங்களைத் தவிர வேறு குடியிருப்புப் பறவைகள் இல்லை.

பாலூட்டிகளின் பட்டியல் (*நேரடியாகப் பார்க்கும் விலங்குகள் & இரண்டாம் நிலை தரவு) அட்டவணை எண்.3.59 இல் கொடுக்கப்பட்டுள்ளது. கள ஆய்வின் போது பதிவு செய்யப்பட்ட பறவை இனங்களின் பட்டியல் மற்றும் ஆய்வுப் பகுதியின் இலக்கியங்கள் அட்டவணை 3.60 இல் கொடுக்கப்பட்டுள்ளன. கள ஆய்வின் போது பதிவுசெய்யப்பட்ட ஊர்வன இனங்களின் பட்டியல் மற்றும் ஆய்வுப் பகுதியின் இலக்கியம் அட்டவணை 3.61 இல் கொடுக்கப்பட்டுள்ளது. கள ஆய்வின் போது பதிவு செய்யப்பட்ட பூச்சி இனங்களின் பட்டியல் மற்றும் ஆய்வுப் பகுதியிலிருந்து வரும் இலக்கியங்கள் அட்டவணை 3.62 இல் கொடுக்கப்பட்டுள்ளன. கள ஆய்வின் போது பதிவுசெய்யப்பட்ட பட்டாம்பூச்சி இனங்களின் பட்டியல் மற்றும் ஆய்வுப் பகுதியின் இலக்கியங்கள் அட்டவணை 3.63 இல் கொடுக்கப்பட்டுள்ளன. வனவிலங்கு பாதுகாப்புச் சட்டத்தின் அட்டவணை I இல் காணப்பட்ட அல்லது அறிவிக்கப்பட்ட இனங்கள் எதுவும் சேர்க்கப்படவில்லை என்பது பட்டியலிலிருந்து தெளிவாகத் தெரிகிறது. அதேபோல், அவை எதுவும் REET வகையின் கீழ் வராது.

வகைபிரித்தல் ரீதியாக மொத்தம் 78 இனங்கள் தாங்கல் மண்டலப் பகுதியிலிருந்து பதிவு செய்யப்பட்டுள்ளன. வாழ்விட வகைப்பாட்டின் அடிப்படையில் பெரும்பாலான இனங்கள் பறவைகள் 31, அதைத் தொடர்ந்து பட்டாம்பூச்சிகள் 20, ஊர்வன 8, பூச்சிகள் 10, பாலூட்டிகள் 5, மற்றும் நீர்வீழ்ச்சிகள் 4. இரண்டு அட்டவணை II இனங்கள் உள்ளன, மேலும் 55 இனங்கள் இந்திய வனவிலங்கு சட்டத்தின்படி அட்டவணை IV இன் கீழ் உள்ளன. 1972. ஆய்வுப் பகுதியில் மொத்தம் 31 வகையான பறவைகள் காணப்பட்டன. ஆபத்தான, ஆபத்தான, பாதிக்கப்படக்கூடிய மற்றும் உள்ளூர் இனங்கள் எதுவும் காணப்படவில்லை. அருகில் உள்ள விலங்கினங்களுக்கு எந்த பாதிப்பும் இல்லை.

ஆதிக்கம் செலுத்தும் இனங்கள் பெரும்பாலும் பறவைகள், பட்டாம்பூச்சிகள் மற்றும் பூச்சிகள், மேலும் நான்கு நீர்வீழ்ச்சிகள் விரிவான கள வருகையின் போது *Sphaerotheca breviceps*, *Euphyctis hexadactylus*, *Bufo melanostictus*, முதலியன காணப்பட்டன. ஆய்வுப் பகுதியில் அட்டவணை I இனங்கள் எதுவும் இல்லை. ஆபத்தான, ஆபத்தான, பாதிக்கப்படக்கூடிய மற்றும் உள்ளூர் இனங்கள் எதுவும் காணப்படவில்லை.

அட்டவணை எண். 3.59. விலங்கினங்களின் பட்டியல் மற்றும் அவற்றின் பாதுகாப்பு நிலை,

பாலூட்டிகள்: (*நேரடியாகப் பார்க்கும் விலங்குகள் & இரண்டாம் நிலை தரவு)

வ.எண்	அறிவியல் பெயர்	பொது பெயர்	குடும்பம்	IUCN/WPA Schedule
1.	ஃபனம்புலஸ் பால்மரம்	இந்திய பனை அணில்	அணில்	LC – IV
2.	ஹெர்பெர்டெஸ் எட்வர்ட்ரி	இந்திய சாம்பல் முங்கூஸ்	முங்கூஸ்	LC – IV
3.	லெபஸ் நிக்ரிகோலிஸ்	முயல்	லெபோரிடீஸ்	LC – IV
4.	ராட்டஸ் நார்வெஜிகஸ்	புல சுட்டி	முரிடீஸ்	LC – IV
5.	ராட்டஸ் ராட்டஸ்	வீட்டு எலி	முரிடீஸ்	LC – IV

அட்டவணை எண் 3.60. பட்டியலிடப்பட்ட பறவைகள் (முதன்மை தரவு மற்றும் இரண்டாம் நிலை தரவு)

வ. எண்	அறிவியல் பெயர்	பொது பெயர்	பொது பெயர்	Schedule list WLP 1972
1.	பிட்டாகுலக்ரமேரியா	ரோஜா வளையம் கொண்ட கிளி	ரோஜா வளையம் கொண்ட கிளி	Schedule IV
2.	Tachybaptusruficollis	சிறிய கிரேப்	சிறிய கிரேப்	Schedule IV
3.	பைக்னோனோடஸ் கஃபேர்	சிவப்பு காற்றோட்டமான புல்புல்	சிவப்பு காற்றோட்டமான புல்புல்	Schedule IV
4.	அக்சிடோ அத்திஸ்	சிறிய நீல கிங்ஃபிஷர்	சிறிய நீல கிங்ஃபிஷர்	Schedule IV
5.	லெப்டோகோமா ஜெலோனிகா	ஊதா சன்பேர்ட்	ஊதா சன்பேர்ட்	Schedule IV
6.	லெப்டோகோமா ஜெலோனிகா	ஊதா நிறமுள்ள சன்பேர்ட்	ஊதா நிறமுள்ள சன்பேர்ட்	Schedule IV
7.	Dicrurus macrocercus	இரண்டு வால் குருவி	இரண்டு வால் குருவி	Schedule IV
8.	ஆர்டிசினேரியா	சாம்பல் ஹெரான்	சாம்பல் ஹெரான்	Schedule IV
9.	புபுல்கஸ் ஐபிஸ்	கால்நடை எக்ரேட்	கால்நடை எக்ரேட்	Schedule IV
10.	அக்ரிடோதெரஸ் டிரிஸ்டிஸ்	பொதுவான மைனா	பொதுவான மைனா	Schedule IV
11.	கொராசியாஸ் பெங்காலென்சிஸ்	இந்திய ரோலர்	இந்திய ரோலர்	Schedule IV
12.	நிக்டிகோராக்கல் நிக்டிகோராக்கல்	நைட் ஹெரான்	நைட் ஹெரான்	Schedule IV
13.	அன் இவ்வாறு ரூஃபுலஸ்	நெல் வயல் பிபிட்	நெல் வயல் பிபிட்	Schedule IV
14.	பைக்னோனோடஸ் ஜோகோசஸ்	சிவப்பு விஸ்கர் புல்புல்	சிவப்பு விஸ்கர் புல்புல்	Schedule IV
15.	Egretta garzetta	லிட்டில் எக்ரேட்	லிட்டில் எக்ரேட்	Schedule IV
16.	மெரோபஸ் ஓரியண்டலிஸ்	பச்சை தேனீ உண்பவர்	பச்சை தேனீ உண்பவர்	Schedule IV
17.	டிரிங்கா ஓக்ரோபஸ்	பச்சை மணற்பாறை	பச்சை மணற்பாறை	Schedule IV
18.	மோட்டாசில்லா சினிரியா	சாம்பல் வாக்டெயில்	சாம்பல் வாக்டெயில்	Schedule IV
19.	பாஸர் உள்நாட்டு	வீட்டு குருவி	வீட்டு குருவி	Schedule IV
20.	Dicrurus macrocercus	கருப்பு ட்ரோங்கோ	கருப்பு ட்ரோங்கோ	Schedule IV
21.	லானியஸ் கிரிஸ்டேடஸ்	பிரவுன் ஷ்ரைக்	பிரவுன் ஷ்ரைக்	Schedule IV
22.	ஸ்ட்ரெப்டோபெலியாகி னென்சிஸ்	புள்ளிப் புறா	புள்ளிப் புறா	Schedule IV
23.	ஆக்சிபிட்டர் பேடியஸ்	ஷிக்ரா	ஷிக்ரா	Schedule IV
24.	Eudynamis scolopacea	ஆசிய கோயல்	ஆசிய கோவில்	Schedule IV
25.	Dicrurus leucophaeus	ஆஷி ட்ரோங்கோ	ஆஷி ட்ரோங்கோ	Schedule IV

26.	கொலம்பா லிவியா	பாறை புறா	பாறை புறா	Schedule IV
27.	கோர்வஸ்ஸ்ப்ளெண்டன்ஸ்	வீட்டுக் காகம்	வீட்டுக் காகம்	Schedule V
28.	கோர்வஸ்மாக்ரோரிஞ்சோஸ்	காடு காகம்	காடு காகம்	Schedule IV
29.	Copsychussaularis	ராபின்	ராபின்	Schedule IV
30.	Ardeolagrayii	பாண்ட் ஹெரான்	பாண்ட் ஹெரான்	Schedule IV
31.	Coturnix coturnix	பொதுவான காடை	பொதுவான காடை	Schedule IV

அட்டவணை எண். 3.61. ஊர்வனவற்றின் பட்டியல் கண்டறியப்பட்ட அல்லது ஆய்வுப் பகுதியில் இருந்து தெரிவிக்கப்பட்டது

வ.எண்	அறிவியல் பெயர்	பொது பெயர்	குடும்பம்	Schedule list WLP 1972
1.	கலோடஸ் வெர்சிகலர்	பொதுவான தோட்ட பல்லி	அகமிட் பல்லிகள்	LC - IV
2.	பங்காரஸ் கேருலியஸ்	பொதுவான கிரேட்	எலாபிடே	LC - II
3.	ஹெமிடாக்டைலஸ் ஃபிளவிவிரிடீஸ்	வீட்டு கெக்கோ	கெக்கோஸ்	LC - IV
4.	அஹேதுல்லா நசுதா	பொதுவான பச்சை பாம்பு	கொலுப்ரிடே	LC - IV
5.	லிஸ்ஸெமிஸ் பங்க்டேட்டா	இந்திய மண் ஆமை	சாஃப்ட்ஷெல் ஆமைகள்	LC - IV
6.	நஜா நஜா	இந்திய நாகப்பாம்பு	எலாப்பிட் பாம்புகள்	LC - II
7.	Ptyas சளி	பொதுவான எலி பாம்பு	கொலுப்ரிட் பாம்புகள்	LC - IV
8.	வாரனஸ் பெனகாயென்சிஸ்	உடும்பு	வரனிடே	LC - IV

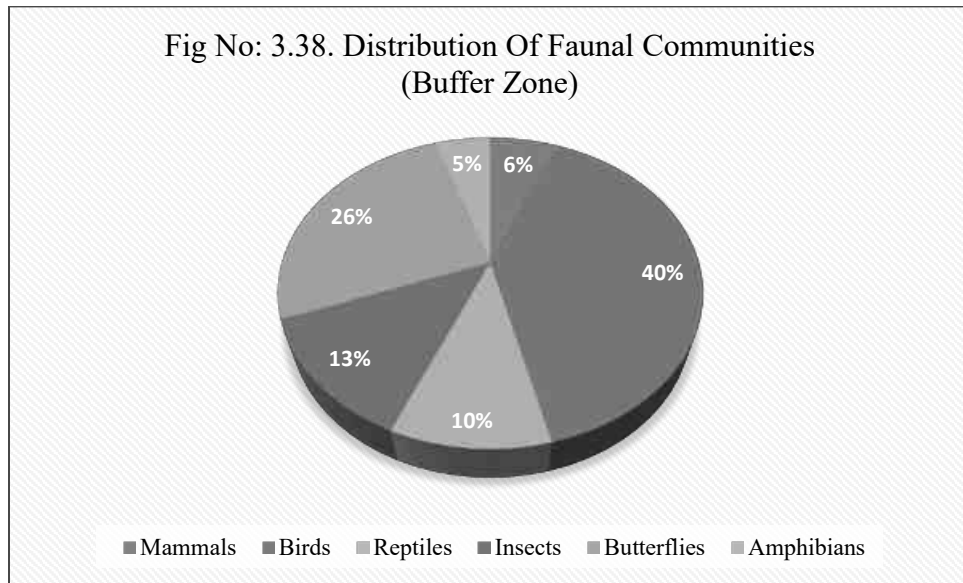
அட்டவணை எண் 3.62. ஆய்வுப் பகுதியிலிருந்து கண்டுபிடிக்கப்பட்ட அல்லது அறிக்கையிடப்பட்ட பூச்சிகளின் பட்டியல்

வ.எண்	அறிவியல் பெயர்	பொது பெயர்	குடும்பம்	Schedule list WLP 1972
1.	அக்ரியோன் எஸ்பி	தட்டான்	அனிசோப்டெரா	LC - IV
2.	அபிஸ் இண்டிகா	தேன்	அபிடே	LC - IV
3.	அரேனியா எஸ்பி	சிலந்தி	கிராம்பிடே	LC - IV
4.	கராசியஸ் எஸ்பி	குச்சிப்பூச்சி	லோன்சோடினே	LC - IV
5.	கோசினெல்லா செப்டன்பங்க்டாடா	லேடிபேர்ட் வண்டு	காசினெல்லிடே	LC - IV
6.	ஹாமிடெர்ம்ஸ் சில்வெஸ்ட்ரி	கரையான்	----	LC - IV
7.	ஹைரோகிளிபஸ் எஸ்பி	வெட்டுக்கிளி	அக்ரிடிடே	LC - IV
8.	தேள்	பாலம்னேயஸ் ஸ்வாம்மர்டாம்	ஸ்கார்பியோனாய்டியா	LC - IV
9.	பூரான்	ஸ்கோலோபேந்திரா	வீடு செண்டிபீட்ஸ்	LC - IV
10.	சிக்காடா எஸ்பி	சிக்காடா	சிக்காடிடே	LC - IV

அட்டவணை எண். 3.63. திட்ட தளத்தில் இருந்து அடையாளம் காணப்பட்ட பட்டாம்பூச்சிகளின் பட்டியல் மற்றும் அவற்றின் பாதுகாப்பு நிலை

வ.எண்	அறிவியல் பெயர்	பொது பெயர்	IUCN Conservation Status
1.	டானஸ் ஜெனூடியா	கோடிட்ட புலி	LC
2.	Danaus chrysippuschrysippus	வெற்று புலி	LC
3.	அக்ரேயா டெர்ப்சிகோர்	டவ்னி கோஸ்டர்	LC
4.	பாபிலியோபாலிட்ஸ்பாலைட்டுகள்	பொதுவான மார்மன்	LC
5.	பாபிலியோபோலிட்ஸ்ரோமுலஸ்	பொதுவான மார்மன்	LC
6.	பாபிலியோடெமோலியஸ்டெமோலியஸ்	சுண்ணாம்பு பட்டாம்பூச்சி	LC
7.	ஹைபோலிம்னாஸ்மிசிப்பஸ்	டானாய்ட் முட்டைப் பூச்சி	LC
8.	ஜூனோனியாஹியர்டா	மஞ்சள் பேன்சி	LC
9.	ஜூனோனியாலெமோனியாஸ்	எலுமிச்சை பேன்சி	LC
10.	யூக்ரிசாப்ஸ் பாண்டவர்	வெற்று மன்மதன்	LC
11.	ஃபலந்தபலந்தா	பொதுவான சிறுத்தை	LC
12.	ஜூனோனியா இஃபிடா இஃபிடா	சாக்லேட் பான்சி	LC
13.	டெரியாஸ் ஹெகேப்	பொதுவான புல் மஞ்சள்	LC
14.	ஜூனோனியா ஓரிதியா	நீல பேன்சி	LC
15.	ஜூனோனியா லெமோனியாஸ்	சுண்ணாம்பு பேன்சி	LC
16.	யூப்லோயா கோர்	பொதுவான காகம்	LC
17.	மெலனிடீஸ்லெடலேடா	பொதுவான மாலை பழுப்பு	LC
18.	Jamidescelenoceleno	பொதுவான செருலியன்	LC
19.	எவரெஸ்லாக்டர்னஸ்	இந்திய மன்மதன்	LC
20.	பசீலியோப்டாரிஸ்டோலோச்சியே	பொதுவான ரோஜா	LC

Fig No: 3.38. Distribution Of Faunal Communities (Buffer Zone)





a. அக்ரீடோதெரஸ் டிரிஸ்டிஸ்



b. புபுல்கஸ் ஐபிஸ்



c. *Danaus chrysipus*



d. கலோட்ஸ் வெர்சிகலர்



e. சீதானா பொன்டிசேரியானா



f. கோர்வஸ் ஸ்ப்ளெண்டன்ஸ்



ஃ. குக்குலஸ் கேனரஸ்



h. ஆர்த்தெட்ரம் சபீனா



i. பிட்டகலா கிராமேரி



j. டானஸ் பிளெக்ஸிப்பஸ்



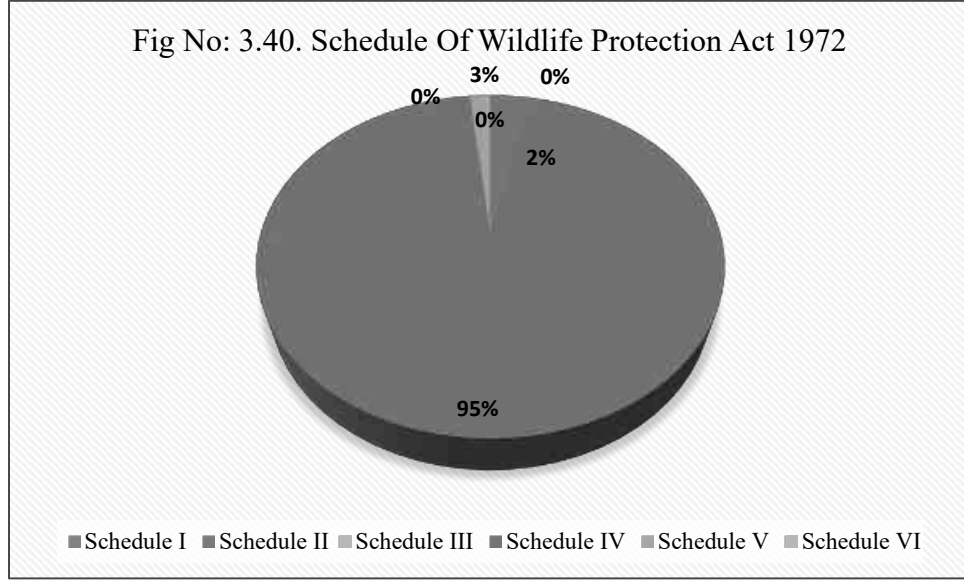
k. *Dicrurus macrocercus*



l. சும்பெட்ரம் ஃபோன்ஸ்கோலம்பி

கால்நடைகள், எருமை, ஆடு, கோழி, வாத்து மற்றும் பன்றி போன்ற கால்நடைகள் பால் பொருட்கள், இறைச்சி மற்றும் முட்டை மற்றும் விவசாய நோக்கங்களுக்காக வளர்க்கப்படுகின்றன. பெரும்பாலான கால்நடைகள் மற்றும் எருமைகள் உள்ளூர் வகையைச் சேர்ந்தவை. கொல்லைப்புற கோழிப் பண்ணைகள் பெரும்பாலும் இந்தப் பகுதியில் பொதுவானவை; இருப்பினும், சில வணிக கோழிப் பண்ணைகளும் ஆய்வுப் பகுதியில் பதிவு செய்யப்பட்டுள்ளன.

ஆய்வுப் பகுதி தாவரங்கள் மற்றும் விலங்கினங்களின் மிதமான மக்கள்தொகையுடன் குறிக்கப்பட்டுள்ளது. வனவிலங்குப் பாதுகாப்புச் சட்டம் 1972ஐப் பொறுத்தவரை, இந்த ஆய்வில் அட்டவணைப்படுத்தப்பட்ட மொத்த வனவிலங்குகளின் எண்ணிக்கையை அட்டவணை எண் 3.64 இல் கொடுக்கப்பட்டுள்ளபடி வகைப்படுத்தலாம்.



அட்டவணை எண்: 3.65. தாவரங்கள் மற்றும் விலங்கினங்களின் விளக்கம்

வ.எண்	இனங்கள் வகை	பெயர்	உள்ளூர் பெயர்
தாவரங்கள்			
1.	அழிந்து வரும் இனங்கள்	இல்லை	இல்லை
2.	அச்சுறுத்தப்பட்ட இனங்கள்	இல்லை	இல்லை
3.	அருகில் அச்சுறுத்தப்பட்ட இனங்கள்	இல்லை	இல்லை
4.	பாதிக்கப்படக்கூடிய இனங்கள்	இல்லை	இல்லை
விலங்கினங்கள்			
5.	அழிந்து வரும் இனங்கள்	இல்லை	இல்லை
6.	அச்சுறுத்தப்பட்ட இனங்கள்	இல்லை	இல்லை
7.	அருகில் அச்சுறுத்தப்பட்ட இனங்கள்	இல்லை	இல்லை
8.	பாதிக்கப்படக்கூடிய இனங்கள்	இல்லை	இல்லை
9.	இடம்பெயர்வு தாழ்வாரங்கள் & விமானப் பாதைகள்	தாழ்வாரங்கள் மற்றும் விமானப் பாதைகள் இல்லை	-
10.	இனப்பெருக்கம் மற்றும் முட்டையிடும் இடங்கள்	இல்லை	-
11.	ஊடுருவும் ஏலியன் இனங்கள்	இல்லை	இல்லை

வன விலங்குகளைப் பாதுகாப்பதற்காக 1972 ஆம் ஆண்டில் வனவிலங்கு (பாதுகாப்பு) சட்டம் என்ற ஒரு விரிவான மத்திய சட்டம் அமல்படுத்தப்பட்டது. இந்தச் சட்டத்தின் அட்டவணை-I, அரிய மற்றும் அழிந்து வரும் உயிரினங்களின் பட்டியலைக் கொண்டுள்ளது, அவை நாடு முழுவதும் முற்றிலும் பாதுகாக்கப்படுகின்றன. காட்டு விலங்குகளின் பட்டியல் மற்றும் வனவிலங்கு சட்டம் (1972) அட்டவணை 3.65 இல் வழங்கப்பட்ட அவற்றின் பாதுகாப்பு நிலை ஆகியவை ஆய்வுப் பகுதியிலிருந்து பதிவு செய்யப்பட்ட/அறிக்கை செய்யப்பட்ட இனங்கள் ஆகும், அவற்றில் 2 இனங்கள் அட்டவணை-II க்கு சொந்தமானவை, 1 இனங்கள் அட்டவணை-V க்கு சொந்தமானவை. மற்றும் மீதமுள்ள இனங்கள் வனவிலங்கு பாதுகாப்பு சட்டம், 1972 இன் அட்டவணை-IV க்கு சொந்தமானவை. மேலும் ஆய்வு பகுதியில் ஊடுருவும் அன்னிய இனங்கள் (IAP) இல்லை.

3.9 நீர்வாழ் சூழலியல்

சுரங்க நடவடிக்கைகள் நீர்வாழ் சுற்றுச்சூழல் அமைப்புகளில் தாக்கத்தை ஏற்படுத்தாது, ஏனெனில் சுண்ணாம்பு சுரங்கத்தில் இருந்து கழிவுநீர் வெளியேற்ற திட்டமிடப்படவில்லை. சுரங்க குத்தகை பகுதிக்குள் சதுப்பு நிலங்கள், ஆறுகள், ஓடைகள், ஏரிகள் அல்லது விவசாய தளங்கள் போன்ற இயற்கையான வற்றாத மேற்பரப்பு நீர்நிலைகள் எதுவும் இல்லை. ஆய்வுப் பகுதியில் சில பருவகால நீர்நிலைகள் உள்ளன. நீர்வாழ் தாவரங்கள் மற்றும் நீர்வாழ் விலங்கினங்கள் இல்லை. எனவே, இதில் குறிப்பிடத்தக்க நீர்வாழ் உயிரினங்கள் எதுவும் இல்லை. எனவே, இத்திட்டத்தால் நீர்வாழ் சூழலியல் பாதிக்கப்பட வாய்ப்பில்லை. நீர்வாழ் களைகள் 10 கிமீ சுற்றளவில் எல்லா இடங்களிலும் வளர்ந்து காணப்படுகின்றன, ஒவ்வொரு நீர் சதுப்பு, குளம், முதலியன. கிராமங்களின் வடிகால், சிறு நீர் தேங்கியுள்ள பள்ளங்கள் மற்றும் விவசாய வயல்களில் தண்ணீர் இல்லாத ஆனால் போதுமான அளவு விவசாய நிலங்களில் டைச் அங்குஸ்டாட்டா வளர்வதைக் காணலாம். ஈரப்பதம் அதன் வளர்ச்சியை ஆதரிக்கிறது. நீர் இருக்கும் இடத்தில், *Eichornia crassipes* அதன் வேர்களை எடுத்து, அதன் பரவல் மற்றும் படையெடுப்பின் மூலம் முழு நீர் மேற்பரப்பையும் உள்ளடக்கியது.

3.9.1. நீர்வாழ் ஆய்வுகளின் நோக்கங்கள்

- ஆய்வுக் காலத்தில் இந்த இடங்களில் உண்மையான கள சேகரிப்பு மூலம் தரவை உருவாக்குதல்.
- நீர்வாழ் விலங்கினங்கள்/தாவரங்கள் மீதான தாக்கங்கள்
- நீர்வாழ் தாவரங்கள் மற்றும் விலங்குகள் பற்றிய அறிவைப் பெற உள்ளூர் மக்களுடன் கலந்தாலோசிக்கப்பட்டது.

3.9.2. மேக்ரோபைட்டுகள்

ஆய்வுப் பகுதிக்குள் காணப்பட்ட மேக்ரோபைட்டுகள் அட்டவணை எண். 3.66 இல் அட்டவணைப்படுத்தப்பட்டுள்ளன.

3.5.2 விளக்கம் & முடிவு:

ஒட்டுமொத்த சூழலியல் சூழ்நிலையின் அவதானிப்புகள் மற்றும் மதிப்பீட்டில் உயிர் புவியியல் மண்டலம், சுற்றுச்சூழல் மண்டலம், வாழ்விட வகைகள் மற்றும் நிலப்பரப்பு, இயற்கை வாழ்விடங்களிலிருந்து தூரம், தாவரங்கள்/காடு வகைகள் மற்றும் ஈரநிலங்கள், முக்கியமான பறவைகள் போன்ற உணர்திறன் வாய்ந்த சுற்றுச்சூழல் வாழ்விடங்கள் போன்ற விவரங்கள் அடங்கும். , முக்கியமான வனவிலங்குகளின் இடம்பெயர்வு நடைபாதைகள் போன்றவை. இத்தகைய அடிப்படைத் தகவல்கள் அப்பகுதியின் நிலைமை மற்றும் ஒட்டுமொத்த சுற்றுச்சூழல் முக்கியத்துவத்தைப் பற்றிய சிறந்த புரிதலை வழங்குகிறது. முன்மொழியப்பட்ட திட்ட நடவடிக்கைகளுக்கு எதிராகப் பார்க்கப்படும் இந்த அடிப்படைத் தகவல், வனவிலங்குகள் மற்றும் பிராந்தியத்தில் அவற்றின் வாழ்விடங்களில் அவற்றின் தாக்கங்களைக் கணிக்க உதவுகிறது. தாவரங்கள், விலங்கினங்கள், பாதுகாக்கப்பட்ட பகுதி, இயற்கை வாழ்விடங்கள் மற்றும் வனவிலங்கு இனங்கள் போன்றவற்றின் இரண்டாம் நிலை இலக்கியங்களிலிருந்து சேகரிக்கப்பட்ட தரவு மற்றும் தகவல்கள் சேகரிக்கப்பட்டு, உத்தேசிக்கப்பட்ட திட்டப் பகுதிக்கு அருகில் வசிக்கும் கிராமங்கள், கால்நடை வளர்ப்பவர்கள் மற்றும் விவசாயிகளிடமிருந்து உள்ளூர் மக்களுடன் கலந்தாலோசித்து விவாதிக்கப்பட்டது.

3.6 சமூக பொருளாதார சூழல்:

சுரங்கம்/தொழில்துறையில் முக்கிய வளர்ச்சி நடவடிக்கைகள் பொருளாதார வளர்ச்சி மற்றும் வேலை வாய்ப்புகளை உருவாக்குதல் (நேரடி மற்றும் மறைமுக) மற்றும் சமூகத்தின் அடிப்படை/நவீன தேவைகளை பூர்த்தி செய்ய வேண்டும், இதன் விளைவாக ஒட்டுமொத்த வாழ்க்கை தரம் மேம்படுகிறது திட்டப் பகுதி, மாநிலம் மற்றும் நாட்டிலும் சமூக, பொருளாதார, சுகாதாரம், கல்வி மற்றும் ஊட்டச்சத்து நிலையை மேம்படுத்துதல். இந்த முறையில் அனைத்து வளர்ச்சித் திட்டங்களும் சமூகப் பொருளாதார அம்சங்களுடன் நேரடி மற்றும் மறைமுக உறவுகளைக் கொண்டுள்ளன, இதில் புதிய வளர்ச்சித் திட்டங்களுக்கான பொது ஏற்றுக்கொள்ளும் தன்மையும் அடங்கும். எனவே, சாதாரண கல் மற்றும் கிராவல் குவாரி திட்டப் பகுதியின் நிலவும் சமூக மற்றும் கலாச்சார நிலைமைகள் மற்றும் பொருளாதார நிலை தொடர்பான பல்வேறு அம்சங்களை உள்ளடக்கிய சமூக பொருளாதார கூறு பற்றிய ஆய்வு EIA ஆய்வின் ஒரு முக்கிய பகுதியாகும். இந்த அளவுருக்கள் பற்றிய ஆய்வு, திட்டத்தால் சமூகப் பொருளாதாரம் மற்றும் மனித ஆர்வத்தின் அளவுருக்கள் மீதான சாத்தியமான தாக்கங்களை அடையாளம் காணவும், கணிக்கவும் மற்றும் மதிப்பீடு செய்யவும் உதவுகிறது.

3.6.1 ஆய்வின் நோக்கங்கள்

சமூக-பொருளாதார தாக்க மதிப்பீட்டின் நோக்கங்கள் பின்வருமாறு:

- திட்டத்தின் ஆய்வுப் பகுதியில் வாழும் மக்களின் சமூக-பொருளாதார நிலையை ஆய்வு செய்தல்.
- ஆய்வுப் பகுதிக்குள் அருகிலுள்ள கிராமங்களின் அடிப்படைத் தேவைகளைக் கண்டறிதல்.
- திட்டத்தின் காரணமாக சமூக-பொருளாதார சூழலில் ஏற்படும் தாக்கத்தை மதிப்பிடுதல்.
- வேலைவாய்ப்பை வழங்குதல் மற்றும் வாழ்க்கைத் தரத்தை மேம்படுத்துதல்.
- ஆய்வுப் பகுதியில் சாதாரண கல் மற்றும் கிராவல் குவாரி திட்டப் பகுதியில் வசிக்கும் மக்களின் சமூக-பொருளாதார நிலையை ஆய்வு செய்தல்.
- சாதாரண கல் மற்றும் கிராவல் குவாரி திட்டப் பகுதி காரணமாக சமூக-பொருளாதார சூழலில் ஏற்படும் பாதிப்பை மதிப்பிடுதல்.
- சமூக பொருளாதார மற்றும் சுற்றுச்சூழல் உள்கட்டமைப்பு வசதிகள் மற்றும் சாலை அணுகல் ஆகியவற்றின் தாக்கத்தை பகுப்பாய்வு செய்ய.

**300மீ சுற்றளவில் கட்டமைப்பு ஆய்வு
திட்ட தளத்தில் இருந்து 300மீ சுற்றளவில் 6 கட்டமைப்புகள் உள்ளன.**



0 - 300மீ சுற்றளவில் உள்ள கட்டமைப்புகளின் கணக்கீடு

கட்டமைப்பு எண்கள்	திட்ட தளத்தில் இருந்து தூரம் மற்றும் திசை	கட்டமைப்பு விவரங்கள் மற்றும் பயன்பாட்டு நோக்கம்	கட்டமைப்பு வகை (கட்சா/ செங்கல்/ சிமெண்ட்/ RCC/ கட்டமைக்கப்பட்ட கட்டமைப்புகள்)	ஆக்கிரமிப்பாளர்களின் எண்ணிக்கை	கட்டமைப்பு உரிமையாளருக்கு சொந்தமானது (ஆம்/இல்லை)	கருத்துக்கள்
1	60 மீ - கிழக்கு	பவர் டிரான்ஸ்மிஷன் டவர்	கட்டமைக்கப்பட்ட அமைப்பு	-	No	பவர் டிரான்ஸ்மிஷன்
2	180 மீ - மேற்கு	காற்றாலை	கட்டமைக்கப்பட்ட அமைப்பு	-	No	மின்சாரம் உற்பத்தி செய்தல்
3	210 மீ - வடக்கு	சுரங்கக் கொட்டகை	அட்டை அமைப்பு	1 No	No	சேமிப்பக நோக்கங்கள் - தங்குவது இல்லை
4	220 மீ - வடகிழக்கு மற்றும் வடமேற்கு	காற்றாலை	கட்டமைக்கப்பட்ட அமைப்பு	-	No	மின்சாரம் உற்பத்தி செய்தல்
5	270 மீ - வடகிழக்கு	பவர் டிரான்ஸ்மிஷன் டவர்	கட்டமைக்கப்பட்ட அமைப்பு	-	No	பவர் டிரான்ஸ்மிஷன்

3.6.2 வேலையின் நோக்கம்

- இரண்டாம் நிலை ஆதாரங்களில் இருந்து அப்பகுதியின் சமூக-பொருளாதார சூழலை ஆய்வு செய்தல்;
- தரவு சேகரிப்பு & பகுப்பாய்வு
- திட்ட தாக்கத்தின் கணிப்பு
- தணிப்பு நடவடிக்கைகள்

3.6.3 மாவட்டத்தின் நிர்வாக அமைப்பு

2011 ஆம் ஆண்டில், திருநெல்வேலி மக்கள்தொகை 30,77,233 ஆக இருந்தது, அதில் ஆண்கள் மற்றும் பெண்கள் முறையே 15,20,912 மற்றும் 15,56,321. 2001 மக்கள் தொகை கணக்கெடுப்பின்படி, திருநெல்வேலி மக்கள் தொகை 27,23,988 ஆக இருந்தது, அதில் ஆண்கள் 13,33,939 மற்றும் மீதமுள்ள 13,90,049 பெண்கள். திருநெல்வேலி மாவட்ட மக்கள் தொகை மொத்த மகாராஷ்டிர மக்கள்தொகையில் 4.27 சதவீதம். 2001 மக்கள் தொகை கணக்கெடுப்பில், திருநெல்வேலி மாவட்டத்தின் இந்த எண்ணிக்கை மகாராஷ்டிர மக்கள்தொகையில் 4.36 சதவீதமாக இருந்தது.

2001 ஆம் ஆண்டின் மக்கள்தொகையுடன் ஒப்பிடும்போது மக்கள்தொகையில் 12.97 சதவிகிதம் மாற்றம் ஏற்பட்டது. இந்தியாவின் முந்தைய மக்கள்தொகை 2001 இல், திருநெல்வேலி மாவட்டம் அதன் மக்கள்தொகையில் 1991 உடன் ஒப்பிடும்போது 8.93 சதவிகிதம் அதிகரித்துள்ளது.

3.6.4 ஆய்வு பகுதி:

கஸ்தூரிரங்கபுரம் கிராமம்

கஸ்தூரிரங்கபுரம் என்பது தமிழ்நாட்டின் திருநெல்வேலி மாவட்டத்தில் ராதாபுரம் தாலுகாவில் உள்ள ஒரு பெரிய கிராமமாகும், இதில் மொத்தம் 834 குடும்பங்கள் வசிக்கின்றன. 2011 மக்கள்தொகை கணக்கெடுப்பின்படி, கஸ்தூரிரங்கபுரம் கிராமத்தில் 3081 பேர் உள்ளனர், இதில் 1475 பேர் ஆண்கள் மற்றும் 1606 பேர் பெண்கள்.

கஸ்தூரிரங்கபுரம் கிராமத்தின் பாலின விகிதம் -2011 மக்கள் தொகை கணக்கெடுப்பு

கஸ்தூரிரங்கபுரம் கிராமத்தில் 0-6 வயதுடைய குழந்தைகளின் மக்கள் தொகை 371 ஆகும், இது கிராமத்தின் மொத்த மக்கள் தொகையில் 12.04% ஆகும். கஸ்தூரிரங்கபுரம் கிராமத்தின் சராசரி பாலின விகிதம் 1089 ஆகும், இது தமிழ்நாட்டின் மாநில சராசரியான 996 ஐ விட அதிகம். மக்கள் தொகை கணக்கெடுப்பின்படி கஸ்தூரிரங்கபுரத்தில் குழந்தை பாலின விகிதம் 932 ஆகும், இது தமிழ்நாட்டின் சராசரியான 943 ஐ விட குறைவு.

கஸ்தூரிரங்கபுரம் கிராமத்தின் எழுத்தறிவு

கஸ்தூரிரங்கபுரம் கிராமம் தமிழ்நாட்டுடன் ஒப்பிடும் போது கல்வியறிவு விகிதம் குறைவாக உள்ளது. 2011 ஆம் ஆண்டில், கஸ்தூரிரங்கபுரம் கிராமத்தின் கல்வியறிவு விகிதம் 72.92% ஆக இருந்தது, இது தமிழ்நாட்டின் 80.09% ஆக இருந்தது. கஸ்தூரிரங்கபுரத்தில் ஆண்களின் கல்வியறிவு 80.67% ஆகவும், பெண்களின் கல்வியறிவு விகிதம் 65.94% ஆகவும் உள்ளது.

கஸ்தூரிரங்கபுரம் கிராமத்தின் தொழிலாளியின் விவரம்

கஸ்தூரிரங்கபுரம் கிராமத்தில் மொத்த மக்கள் தொகையில் 1563 பேர் பணி நடவடிக்கைகளில் ஈடுபட்டுள்ளனர். 90.40 % தொழிலாளர்கள் தங்கள் வேலையை முக்கிய வேலை (வேலைவாய்ப்பு அல்லது 6 மாதங்களுக்கு மேல் சம்பாதித்தல்) என்று விவரிக்கிறார்கள், அதே நேரத்தில் 9.60 % பேர் 6 மாதங்களுக்கும் குறைவான வாழ்வாதாரத்தை வழங்கும் விளிம்பு நடவடிக்கைகளில்

ஈடுபட்டுள்ளனர். பிரதான வேலையில் ஈடுபட்டுள்ள 1563 தொழிலாளர்களில் 145 பேர் விவசாயிகள் (உரிமையாளர் அல்லது இணை உரிமையாளர்) மற்றும் 875 பேர் விவசாயத் தொழிலாளர்கள்.

அட்டவணை 3.32: கஸ்தூரிரங்கபுரம் கிராம மக்கள் தொகை கணக்கெடுப்பு 2011 தரவு

விளக்கம்	மக்கள் தொகை கணக்கெடுப்பு 2011 தரவு
ஊர் பெயர்	கஸ்தூரிரங்கபுரம்
டெஷில் பெயர்	திசையன்விளை
மாவட்டத்தின் பெயர்	திருநெல்வேலி
மாநில பெயர்	தமிழ்நாடு
மொத்த மக்கள் தொகை	3081
மொத்த பரப்பளவு	4168(Hectares)
வீடுகளின் மொத்த எண்ணிக்கை	834
மொத்த ஆண் மக்கள் தொகை	1475
மொத்த பெண் மக்கள் தொகை	1606
0-6 வயது பிரிவு மொத்த மக்கள் தொகை	371
0-6 வயதுக்குட்பட்ட ஆண் மக்கள் தொகை	192
0-6 வயது பெண் மக்கள் தொகை	179
மொத்த நபர் எழுத்தறிவு	1976
மொத்த ஆண் எழுத்தறிவு பெற்றவர்கள்	1035
மொத்த பெண் கல்வியறிவு பெற்றவர்கள்	941
மொத்த நபர் படிப்பறிவற்றவர்கள்	1105
மொத்த ஆண் கல்வியறிவற்றவர்கள்	440
மொத்த பெண் படிப்பறிவில்லாதவர்கள்	665
திட்டமிடப்பட்ட நடிகர்கள்	1421
திட்டமிடப்பட்ட சாதி ஆண்கள்	670
திட்டமிடப்பட்ட சாதிப் பெண்கள்	751
பட்டியல் பழங்குடியினர்	0
பட்டியல் பழங்குடி ஆண்கள்	0
பட்டியல் பழங்குடி பெண்கள்	0

அட்டவணை 3.33 கஸ்தூரிரங்கபுரம் வேலை செய்யும் மக்கள் தொகை ---மக்கள் தொகை கணக்கெடுப்பு 2011

	மொத்தம்	ஆண்	பெண்
மொத்த தொழிலாளர்கள்	15693	860	703
முக்கிய தொழிலாளர்கள்	1413	819	594
முக்கிய தொழிலாளர்கள் விவசாயிகள்	145	99	46
விவசாயத் தொழிலாளர்கள்	875	479	396
வீட்டுத் தொழில்	52	10	42
மற்ற தொழிலாளர்கள்	341	231	110
விளிம்புநிலை தொழிலாளர்கள்	150	41	109
வேலை செய்யாத நபர்கள்	1518	615	903

அட்டவணை 3.15.3 ஆய்வுப் பகுதியின் மக்கள்தொகைத் தரவு

Sl.No	ஊர் பெயர்	குடும்பங்களின் எண்ணிக்கை	மொத்த மக்கள் தொகை	ஆண்	பெண்	மொத்த எழுத்தறிவு மக்கள் தொகை	ஆண் எழுத்தறிவு	பெண் எழுத்தறிவு	மொத்த படிப்பறிவற்ற மக்கள் தொகை	படிப்பறிவற்ற ஆண்	படிப்பறிவற்ற பெண்
1	அப்புவிளை	539	2212	111	1101	1790	900	890	422	211	211
2	கரைச்சுதுப்புதூர்	1765	7184	347	3708	5680	2826	2854	1504	650	854
3	கரைச்சுத்துவாரி (பகுதி)	865	3122	146	1655	2454	1208	1246	668	259	409
4	கஸ்தூரிரங்கபுரம்	834	3081	147	1606	1976	1035	941	1105	440	665
5	கூடங்குளம்	2996	12957	648	6474	9992	5248	4744	2965	1235	1730
6	கோட்டைக்கருங்குளம்	865	3160	153	1622	2460	1280	1180	700	258	442
7	குமாரபுரம்	1002	3993	195	2042	3069	1565	1504	924	386	538
8	கும்பிகுளம்	811	3148	155	1592	2321	1231	1090	827	325	502
9	முத்துமுத்தமொழி	1201	4786	234	2446	3927	1978	1949	859	362	497
10	பரமேஸ்வரபுரம்	594	2324	115	1174	1773	940	833	551	210	341
11	ராதாபுரம்	2043	7469	364	3825	5797	2961	2836	1672	683	989
12	திருவம்பலாபுரம் (பகுதி)	890	3438	165	1779	2439	1250	1189	999	409	590
13	திசையன்விளை	554	2048	101	1029	1676	853	823	372	166	206
14	உதயத்தூர்	1240	4550	222	2326	3196	1714	1482	1354	510	844
15	உருமங்குளம்	1190	4868	234	2525	3808	1934	1874	1060	409	651

16	விஜயபதி	2651	10854	545 6	5398	8588	4390	4198	2266	1066	1200
----	---------	------	-------	----------	------	------	------	------	------	------	------

அட்டவணை 3.35: ஆய்வுப் பகுதியின் பணியாளர்கள் விவரம்

SI.N o.	ஊர் பெயர்	மொத்த தொழிலாளர் மக்கள் தொகை	ஆண் தொழிலாளர் மக்கள்	பெண் தொழிலாளர் மக்கள்	மொத்த முக்கிய தொழிலாளர் மக்கள்	முக்கிய தொழிலாளர் மக்கள் ஆண்	முக்கிய தொழிலாளர் மக்கள் பெண்	முக்கிய சாகுபடி தொழிலாளர் மக்கள்	முக்கிய விவசாயத் தொழிலாளர் மக்கள்	முக்கிய மற்ற தொழிலாளர் மக்கள்	வே லை செய் யாத மக்கள் தொ கை
1	அப்புவிளை	819	629	190	657	532	125	40	58	503	1393
2	கரைச்சுதுப்புதூர்	2894	1877	1017	2598	1716	882	214	385	1448	4290
3	கரைச்சுத்துவாரி (பகுதி)	1176	847	329	1097	816	281	88	126	764	1946
4	கஸ்தூரிநங்கபுரம்	1563	860	703	1413	819	594	145	875	341	1518
5	கூடங்குளம்	6173	3561	2612	4714	2787	1927	223	268	2896	6784
6	கோட்டைக்கருங்கு ளம்	1408	838	570	829	577	252	89	153	516	1752
7	குமாரபுரம்	1792	1154	638	1413	954	459	84	375	771	2201
8	கும்பிகுளம்	1492	860	632	1147	673	474	159	362	452	1656
9	முத்துமுத்தமொழி	2069	1398	671	1735	1198	537	92	195	1228	2717
10	பரமேஸ்வரபுரம்	1015	636	379	438	353	85	28	32	342	1309
11	ராதாபுரம்	3057	1989	1068	2748	1854	894	306	682	1615	4412
12	திருவம்பலாபுரம் (பகுதி)	1404	920	484	1235	862	373	149	495	446	2034
13	திசையன்விளை	796	573	223	710	520	190	34	9	649	1252
14	உதயத்தூர்	2056	1269	787	1850	1217	633	255	621	802	2494
15	உருமங்குளம்	1794	1285	509	1358	1024	334	159	565	548	3074
16	விஜயபதி	4290	3052	1238	3884	2863	1021	112	430	2912	6564

அட்டவணை 3.36: கல்விப் பகுதியில் உள்ள கல்வி வசதிகள்

SI	ஊர் பெயர்	PPS		PS		MS		SS		SSS		DC		EC		MC		MI		PT		VTS		SSD	
		G	P	G	P	G	P	G	P	G	P	G	P	G	P	G	P	G	P	G	P	G	P	G	P
1	அப்புவிளை	1	1	1	1	2	1	2	1	2	1	2	2	2	2	2	2	2	2	2	2	2	1	2	2
2	கரைச்சுதுப்புதூர்	1	2	1	1	2	1	2	1	2	1	2	2	2	2	2	2	2	2	2	2	2	2	2	2
3	கரைச்சுதுவறி (பகுதி)	1	2	2	1	2	1	2	1	2	1	2	2	2	2	2	2	2	2	2	2	2	2	2	2
4	கஸ்தூரிரங்கபுரம்	1	2	1	1	1	1	1	2	2	2	2	2	2	2	2	2	2	2	2	2	2	2	2	2
5	கூடங்குளம்	1	1	1	1	1	1	1	1	1	1	2	2	2	2	2	2	2	2	2	2	2	2	2	2
6	கோட்டைக்கருங்குளம்	1	2	1	2	1	2	2	2	2	2	2	2	2	2	2	2	2	2	2	2	2	2	2	2
7	குமாரபுரம்	1	1	1	1	1	1	2	2	2	2	2	2	2	2	2	2	2	2	2	2	2	2	2	2
8	கும்பிகுளம்	1	2	1	2	1	2	1	2	2	2	2	2	2	2	2	2	2	2	2	2	2	2	2	2
9	முத்துமுத்தமொழி	1	2	2	1	2	2	2	2	2	2	2	2	2	2	2	2	2	2	2	2	2	2	2	2
10	பரமேஸ்வரபுரம்	1	2	2	1	2	1	2	2	2	2	2	2	2	2	2	2	2	2	2	2	2	2	2	2
11	ராதாபுரம்	1	1	1	1	1	1	1	2	1	2	2	2	2	2	2	2	2	2	2	2	2	2	2	2
12	திருவம்பலாபுரம் (பகுதி)	1	2	1	1	1	1	2	1	2	2	2	2	2	2	2	2	2	2	2	2	2	2	2	2
13	திசையன்விளை	1	1	1	1	2	1	2	1	2	1	2	2	2	2	2	2	2	2	2	2	2	2	2	2
14	உதயத்தூர்	1	2	1	1	2	1	2	2	2	2	2	2	2	2	2	2	2	2	2	2	2	2	2	2
15	உருமங்குளம்	1	2	1	1	2	1	2	1	2	1	2	2	2	2	2	2	2	2	2	2	2	2	2	2
16	விஜயபதி	1	2	1	1	1	1	2	1	2	1	2	2	2	2	2	2	2	2	2	2	2	2	2	2

அட்டவணை 3.37: ஆய்வுப் பகுதியில் உள்ள மருத்துவ வசதிகள்

SI. No.	ஊர் பெயர்	CHC	PHC	PHSC	MCW	TBC	HA	HAM	D	VH	MHC	FWC	NGM-I/O
1		0	0	0	0	0	0	0	0	0	0	0	a
2	அப்புவிளை	0	1	2	1	1	0	0	1	0	0	1	
3	கரைச்சுதுப்புதூர்	0	0	2	0	0	0	0	0	0	0	0	b
4	கரைச்சுதுவறி (பகுதி)	0	0	1	0	0	0	0	0	0	0	0	b
5	கஸ்தூரிரங்கபுரம்	0	1	2	2	1	0	0	1	2	0	1	
6	கூடங்குளம்	0	0	1	0	0	0	0	0	0	0	0	b

7	கோட்டைக்கருங்குளம்	0	0	1	0	0	0	0	0	0	0	0	a
8	குமாரபுரம்	0	0	1	0	0	0	0	0	0	0	0	b
9	கும்பிகுளம்	0	0	1	0	0	0	0	0	0	0	0	a
10	முத்துமுத்தமொழி	0	0	0	0	0	0	0	0	0	0	0	b
11	பரமேஸ்வரபுரம்	0	0	1	1	1	0	0	0	1	0	0	c
12	ராதாபுரம்	0	0	1	0	0	0	0	0	1	0	0	b
13	திருவம்பலாபுரம் (பகுதி)	0	0	0	0	0	0	0	0	0	0	0	b
14	திசையன்விளை	0	0	1	0	0	0	0	0	0	0	0	a
15	உதயத்தூர்	0	0	1	0	0	0	0	0	0	0	0	b
16	உருமங்குளம்	0	2	1	2	2	0	0	2	0	0	2	
	விஜயபதி												

3.6.6 பரிந்துரை மற்றும் பரிந்துரை

- இப்பகுதியில் முக்கிய நடவடிக்கைகள் விவசாயம், குவாரி செயல்பாடு மற்றும் 2 எண்கள் ஏற்கனவே செயல்பாட்டில் உள்ளன. எனவே இப்பகுதியில் புதிய சுரங்கம் தொடங்குவது தற்போதைய சூழ்நிலையில் அவசியம்
 - இத்திட்டத்தின் மூலம் சுமார் 41 பேர் நேரடியாக வேலைவாய்ப்பின் மூலம் பயனடைவார்கள் மற்றும் 80க்கும் மேற்பட்ட மக்கள் மற்றும் கிரஷர்கள் இந்தத் திட்டத்தின் மூலம் பயனடைவார்கள்.
 - CER நடவடிக்கைகளின் ஒரு பகுதியாக, பள்ளி சுகாதார வசதிகளை மேம்படுத்துதல், பசுமை அரண் மேம்பாடு மற்றும் பிற தேவைகளுக்காக ரூ. 5 லட்சத்தை முன்மொழிபவர் செலவிட விரும்புகிறார்.
 - சுரங்கத்தின் ஆயுட்காலத்தின் முடிவில், வெட்டப்பட்ட குழி தற்காலிக நீர்த்தேக்கமாக செயல்படும், சுரங்க குழியில் சேகரிக்கப்படும் மழை நீர் அருகிலுள்ள விவசாய நிலங்களுக்கு பயன்படுத்தப்படலாம்.
- தவிர பின்வரும் பொதுவான நடவடிக்கைகள் மேற்கொள்ளப்படும்
- கல்வி மற்றும் சிறந்த வாழ்வாதாரத்தைப் பெற மக்களுக்கு விழிப்புணர்வு ஏற்படுத்த விழிப்புணர்வு நிகழ்ச்சி நடத்தப்பட உள்ளது.
 - மக்கள் சுயதொழில் செய்பவர்களாக, குறிப்பாக பெண்கள் மற்றும் வேலையற்ற இளைஞர்களுக்கு தொழில் பயிற்சித் திட்டத்தை ஏற்பாடு செய்யலாம்.

• தகுதி மற்றும் திறன்களின் அடிப்படையில் உள்ளூர் சமூகம் விரும்பப்படலாம். நீண்ட கால மற்றும் குறுகிய கால வேலை வாய்ப்புகளை உருவாக்க முடியும்.

• ஒரு செயல் திட்டத்தை உருவாக்கும் போது, ஒதுக்கப்பட்ட மற்றும் பாதிக்கப்படக்கூடிய குழுக்களின் கீழ் வரும் மக்களைக் கண்டறிவது மிகவும் முக்கியம். எனவே செயல் திட்டங்களை உருவாக்கும் போது சிறப்பு ஏற்பாடுகளுடன் இந்த குழுக்களுக்கு சிறப்பு கவனம் செலுத்த முடியும்.

3.6.7 சுருக்கம் & முடிவு

கணக்கெடுக்கப்பட்ட கிராமங்களின் சமூக-பொருளாதார ஆய்வு, அதன் மக்கள்தொகை, சராசரி குடும்ப அளவு, எழுத்தறிவு விகிதம் மற்றும் பாலின விகிதம் போன்றவற்றைப் பற்றிய தெளிவான படத்தை அளிக்கிறது. மேலும் மக்கள் தொகையில் ஒரு பகுதியினர் தங்களுடைய நாளுக்கு நாள் இயங்குவதற்கு நிரந்தர வேலை இல்லாமல் அவதிப்படுவதும் கண்டறியப்பட்டுள்ளது. நாள் வாழ்க்கை, நீண்ட கால அடிப்படையில் தங்களுடைய நிலைத்தன்மைக்காக ஓரளவு வருமானம் ஈட்ட வேண்டும் என்பதே அவர்களின் எதிர்பார்ப்பு. முன்மொழியப்பட்ட திட்டம், அப்பகுதியில் உள்ள வேலை வாய்ப்பை மேம்படுத்துவதன் மூலம், உள்ளூர் மக்களுக்கு முன்னுரிமை வேலைகளை வழங்குவதை நோக்கமாகக் கொண்டது மற்றும் அதையொட்டி சமூக தரத்தை மேம்படுத்தும்.

3.16 பாலினம் மற்றும் பாலின விகிதம்

1000 ஆண்களுக்கு பெண்களின் எண்ணிக்கையை விவரிக்க பாலின விகிதம் பயன்படுத்தப்படுகிறது. பாலின விகிதம் இந்தியாவில் பெண்களின் மக்கள்தொகை மற்றும் இந்தியாவில் ஆண்களுக்கு பெண்களின் விகிதம் என்ன என்பதைக் கண்டறியும் மதிப்புமிக்க ஆதாரமாகும். 2011 ஆம் ஆண்டு மக்கள்தொகை கணக்கெடுப்பில், இந்தியாவில் 2011 ஆம் ஆண்டு மக்கள் தொகை விகிதம் 1000 ஆண்களுக்கு 940 பெண்கள் என்று தெரியவந்துள்ளது. ஆய்வுப் பகுதியில் 1000 ஆண்களுக்கு 989 பெண்கள் உள்ளனர். பாலினம் மற்றும் பாலின விகிதம் ஒரு பகுதியின் மனித வளர்ச்சிக் குறியீட்டை (HDI) தீர்மானிக்கிறது, இதன் மூலம் அந்தப் பகுதியில் உள்ள பெண்களின் நிலையைப் புரிந்துகொள்கிறது. பின்வரும் அட்டவணையில் முதன்மை, இரண்டாம் நிலை மற்றும் மூன்றாம் நிலை என ஆய்வுப் பகுதியில் (இடைநிலை மண்டலம்) அமைந்துள்ள 27 கிராமங்களின் பாலின விகிதம் பற்றிய தகவல்கள் உள்ளன.

அத்தியாயம் 4: எதிர்பார்க்கப்பட்ட சுற்றுச்சூழல் தாக்கங்கள் மற்றும் தணிப்பு நடவடிக்கைகள்

4.0 பொது தகவல்

முன்மொழியப்பட்ட சுரங்க நடவடிக்கையின் காரணமாக பல்வேறு சுற்றுச்சூழல் பண்புகளில் நேரடியாகவும் மறைமுகமாகவும் சுற்றுச்சூழல் பாதிப்புகள், செயல்பாட்டு மற்றும் பிந்தைய செயல்பாட்டின் போது சுற்றியுள்ள சூழலில் உருவாக்கப்படும். கனிம வைப்புகளின் நிகழ்வு, குறிப்பிட்ட தளம், அவற்றின் சுரண்டல், பெரும்பாலும், சூழல் நட்பு செயல்பாட்டைத் தவிர அனுமதிக்காது. நிலையான வளர்ச்சியை உறுதிசெய்யும் வகையில் சுற்றுச்சூழல் சமநிலையை பராமரிக்கும் வகையில் முறைகள் தேர்ந்தெடுக்கப்பட வேண்டும்.

சுரங்க நடவடிக்கையுடன் சுற்றுச்சூழலைத் தக்கவைக்க, தற்போதுள்ள சுற்றுச்சூழல் சூழ்நிலையில் ஆய்வுகளை மேற்கொள்வது மற்றும் பல்வேறு சுற்றுச்சூழல் கூறுகளின் தாக்கத்தை மதிப்பிடுவது அவசியம். நிலையான வளங்களைப் பிரித்தெடுப்பதற்கான பொருத்தமான மேலாண்மைத் திட்டங்களை உருவாக்க இது உதவும்.

சுற்றுச்சூழல் தாக்க மதிப்பீட்டில் பின்வரும் அளவுருக்கள் முக்கியத்துவம் வாய்ந்தவை மற்றும் விரிவாக விவாதிக்கப்படுகின்றன

- நில சூழல்
- மண் சூழல்
- நீர் சூழல்
- காற்று சூழல்
- இரைச்சல் சூழல்
- சமூக பொருளாதார சூழல்
- உயிரியல் சூழல்

திட்ட தளத்தில் அடிப்படை சுற்றுச்சூழல் நிலையின் அடிப்படையில், பாதிக்கப்படக்கூடிய சுற்றுச்சூழல் காரணிகள் (தாக்கங்கள்) அடையாளம் காணப்பட்டு, அளவிடப்படுகின்றன மற்றும் மதிப்பிடப்படுகின்றன.

4.1 நிலச் சூழல்:

4.1.1 எதிர்பார்க்கப்பட்ட தாக்கம்

• 7.30.47 ஹெக்டேர் நிலம் சுரங்கத்தின் கீழ் இருக்கும், ஏனெனில் நில பயன்பாடு மற்றும் நிலப்பரப்பில் நிரந்தர அல்லது தற்காலிக மாற்றம் ஏற்படும்

• கனரக வாகனங்களின் இயக்கம் சில சமயங்களில் விவசாய நிலங்கள், மனிதர்கள் வசிக்கும் இடங்களுக்கு தூசி, சத்தம் போன்றவற்றால் பிரச்சனைகளை ஏற்படுத்துவதுடன், போக்குவரத்து பாதிப்புகளையும் ஏற்படுத்துகிறது.

• நிலத்தின் சீரழிவு காரணமாக மைய மண்டலத்தின் அழகியல் சூழல் பாதிக்கப்படலாம்.

• மழைக்காலத்தில் நிலவேலைகள் மண் அரிப்பு மற்றும் வண்டல் நிறைந்த நீர் நீர் வழிகளில் நுழைவதற்கான சாத்தியத்தை அதிகரிக்கிறது.

சரியான கவனிப்பு எடுக்கப்படாவிட்டால், வெளிப்படும் வேலைப் பகுதியிலிருந்து கழுவி, நீர் ஓட்டத்தை மூச்சுத்திணைச் செய்யலாம் மற்றும் நீர் ஓட்டத்தின் வண்டல் மண்ணையும் ஏற்படுத்தும்.

4.1.2 தணிப்பு நடவடிக்கைகள்

• 7.30.47 ஹெக்டேர் நிலம் தற்காலிக நீர்த்தேக்கமாக மாற்றப்படும், இது வறட்சி காலத்தில் தண்ணீர் பற்றாக்குறையை முழுமையாக நிரப்பும் மற்றும் அருகிலுள்ள விவசாய நிலம் தண்ணீர் வழங்குவதன் மூலம் பயனடையும்.

• குத்தகைப் பகுதியில் சுமார் 4200 மரங்கள் நடப்படும் மற்றும் அணுகுமுறைச் சாலை சுற்றுச்சூழல் அமைப்பைத் தக்கவைக்கும்

• சுரங்க செயல்பாடு படிப்படியாக தொகுதிகளில் கட்டுப்படுத்தப்படும் மற்றும் உற்பத்தியில் கட்டம் வாரியான வளர்ச்சி போன்ற பிற குறைப்பு நடவடிக்கைகளுடன் அகழ்வாராய்ச்சி படிப்படியாக மேற்கொள்ளப்படும்.

□ குவாரி குழிகளைச் சுற்றிலும் மாலை வடிகால்களை அமைத்தல் மற்றும் மழையின் போது மேற்பரப்பு ஓட்டத்தால் ஏற்படும் அரிப்பைத் தடுக்கவும் மற்றும் முன்மொழியப்பட்ட பகுதிக்குள் பல்வேறு பயன்பாட்டிற்காக புயல் நீரை சேகரிக்கவும் குறைந்த உயரத்தில் உள்ள மூலோபாய இடத்தில் வண்டல் பொறியை அமைத்தல்.

□ பாதுகாப்பு வலயத்திற்குள் எல்லையில் பசுமை அரண் மேம்பாடு. வெட்டியெடுக்கப்பட்ட குழியில் சேமிக்கப்படும் சிறிய அளவு தண்ணீர் பசுமைக்கு பயன்படுத்தப்படும்.

□ தடிமனான தோட்டம் பயன்படுத்தப்படாத பகுதி, வெட்டப்பட்ட குழிகளின் மேல் பெஞ்சுகள், பாதுகாப்பு தடை போன்றவற்றில் மேற்கொள்ளப்படும்.

□ சுரங்க நடவடிக்கை தொடங்கும் முன் வேலி கட்டப்பட்டு, அது கருத்தியல் நிலையில் பராமரிக்கப்படும், பொதுமக்கள் மற்றும் கால்நடைகள் உள்ளார்ந்த நுழைவைத் தடுக்க, 24 மணி நேரமும் பாதுகாப்பு போடப்படும்.

4.1.3 மண் சூழல்

4.1.4 மண் சூழலின் மீதான தாக்கம்

□ தாவர உறைகளை அகற்றுதல்

□ குவாரி இயக்கத்தால் மழைக்காலத்தில் திட்டப் பகுதியில் மண் அரிப்பு

4.1.5 மண் பாதுகாப்பிற்கான தணிப்பு நடவடிக்கைகள்

□ குவாரிக்குள் மேற்பரப்பு ஓட்டங்கள் நுழைவதைத் தடுக்க, திட்ட எல்லையைச் சுற்றிலும் மாலை வடிகால்கள் கட்டப்படும். மற்றும் தாவர இயற்கை வடிகால் பாதைகளில் வெளியேற்றப்படும், அல்லது அரிப்புக்கு எதிராக உறுதிப்படுத்தப்பட்ட பகுதி முழுவதும் விநியோகிக்கப்படும் ஓட்டம்.

□ வண்டல் குளங்கள் - பணிபுரியும் பகுதிகளிலிருந்து வெளியேறும் நீர் வண்டல் குளங்களை நோக்கி (Silt pond) அனுப்பப்படும். இவை வண்டலைப் பிடிக்கின்றன மற்றும் குவாரி தளத்தில் இருந்து ஓட்டம் வெளியேற்றப்படுவதற்கு முன்பு இடைநிறுத்தப்பட்ட வண்டல் சுமைகளைக் குறைக்கின்றன. வண்டல் குளங்கள் ஓடுதல், தக்கவைக்கும் நேரம் மற்றும் மண்ணின் பண்புகள் ஆகியவற்றின் அடிப்படையில் வடிவமைக்கப்பட வேண்டும். விரும்பிய முடிவை அடைய தொடர்ச்சியான வண்டல் குளங்களை வழங்க வேண்டிய அவசியம் இருக்கலாம்.

□ தாவரங்களைத் தக்கவைத்தல் - முடிந்தவரை தளத்தில் இருக்கும் தாவரங்களைத் தக்கவைக்கவும் அல்லது மீண்டும் நடவு செய்யவும்.

□ கண்காணிப்பு மற்றும் பராமரிப்பு - அரிப்புக் கட்டுப்பாட்டு அமைப்புகளின் வாராந்திர கண்காணிப்பு மற்றும் தினசரி பராமரிப்பு, இதனால் அவை மழைக்காலத்தில் சிறப்பாகச் செயல்படும்.

4.2 நீர் சூழல்

4.2.1 எதிர்பார்க்கப்படும் தாக்கம்

□ சுரங்கம் மற்றும் அதனுடன் தொடர்புடைய செயல்பாடுகள் காரணமாக பொதுவாக தொடர்புடைய நீர் மாசுபாட்டின் முக்கிய ஆதாரங்கள்:

o வாகனம் கழுவுவதால் கழிவு நீரை உருவாக்குதல்.

o மேற்பரப்பு வெளிப்பாடு அல்லது வேலை செய்யும் பகுதிகளிலிருந்து கழுவுதல்

o வீட்டு கழிவுநீர்

o திட்டப் பகுதியில் வடிகால் பாதையில் இடையூறு

o மைன் குழி நீர் வெளியேற்றம்

□ குத்தகைப் பகுதியின் கீழ்ப்பகுதியில் மழைக்காலத்தில் வண்டல் சுமை அதிகரிப்பு

□ இது ஒரு சுரங்கத் திட்டமாக இருப்பதால், செயல்முறை கழிவுகள் இருக்காது. இயந்திரங்களை கழுவுவதால் ஏற்படும் கழிவுகள் எண்ணெய் மற்றும் கிரீஸ், இடைநிறுத்தப்பட்ட திடப்பொருட்களை வெளியேற்றும்.

□ ஊறவைக்கும் குழியிலிருந்து வெளியேறும் கழிவுநீர் நிலத்தடி நீர் மட்டத்தில் ஊடுருவி அதை மாசுபடுத்தலாம்.

□ சுரங்கம் காரணமாக மேற்பரப்பு வடிகால் பாதிக்கப்படலாம்

□ நீரைப் பிரித்தெடுப்பது நீர்மட்டத்தை குறைப்பதற்கு வழிவகுக்கும்

□ 3.5 KLD தண்ணீர் குவாரி நடவடிக்கைக்கு பயன்படுத்தப்படும்

4.2.2 தணிப்பு நடவடிக்கைகள்

□ சுரங்கப் பாதைகளில் தூவுதல், பசுமை அரண் மேம்பாடு போன்ற குவாரி நடவடிக்கைகளுக்கான நீர், குறிப்பாக மழை நீரை சேகரிக்க ஒதுக்கப்பட்ட சுரங்க குழியின் கீழ் பகுதியில் இருந்து பெறப்படும்.

□ உத்தேச சுரங்க குத்தகை பகுதியில் மாலை வடிகால், தீர்வு தொட்டி கட்டப்படும். கார்லண்ட் வடிகால் செட்டில்லிங் தொட்டியுடன் இணைக்கப்பட்டு, வண்டல் படிவுகளில் சிக்கி, தெளிவான நீர் மட்டுமே இயற்கை வடிகால்க்கு வெளியேற்றப்படும்.

• மழைநீர் சுரங்கக் குழிகளில் சம்ப்பில் சேகரிக்கப்பட்டு, 15 மீ x 10 மீ x 3 மீ அளவுள்ள மேற்பரப்பு அமைப்புத் தொட்டிக்கு வெளியேற்றப்பட்டு, இடைநிறுத்தப்பட்ட திடப்பொருட்கள் ஏதேனும் இருந்தால் அவற்றை அகற்ற அனுமதிக்கப்படும். இந்த சேகரிக்கப்படும் நீர், தூசியை அடக்குவதற்கும், தூசி உருவாக்கக்கூடிய இடங்களுக்கும், பசுமை மண்டலத்தை வளர்ப்பதற்கும் நியாயமான முறையில் பயன்படுத்தப்படும். முன்மொழிபவர் மழைநீர் சேகரிப்பு அமைப்பின் ஒரு பகுதியாக மழைநீரை சேகரித்து நீதித்துறையில் பயன்படுத்துவார்.

• குவாரி குழி நீர் மற்றும் அருகிலுள்ள கிராமங்களில் நிலத்தடி நீரின் தரத்தை அவ்வப்போது (ஒவ்வொரு 6 மாதத்திற்கும் ஒரு முறை) பகுப்பாய்வு செய்தல்.

• ML இல் வழங்கப்படும் தள அலுவலகம் மற்றும் சிறுநீர்/கழிப்பறைகளில் இருந்து வீட்டுக் கழிவுநீர் செப்டிக் டேங்கில் வெளியேற்றப்படுகிறது, அதைத் தொடர்ந்து ஊறவைக்கும் குழிகள்.

• சுரங்கத்திலிருந்து வெளியேறும் கழிவு நீர், தூசியை அடக்குவதற்கும், மரங்களை வளர்ப்பதற்கும் பயன்படுத்துவதற்கு முன், தொட்டிகளில் சுத்திகரிக்கப்படும்.

□ மழைக்காலத்திற்கு முன்னும் பின்னும் மண் அகற்றும் பணி மேற்கொள்ளப்படும்

4.3 காற்று சூழல்

4.3.1. எதிர்பார்த்த தாக்கம்

□ எக்ஸ்கவேஷன் போது, எக்ஸ்கவேஷன் துளையிடுதல், வெடித்தல் மற்றும் பொருட்களின் போக்குவரத்து போன்ற பல்வேறு நிலைகளில், குறிப்பிட்ட பொருள் (PM), சல்பர் டை ஆக்சைடு போன்ற வாயுக்கள், வாகன வெளியேற்றத்திலிருந்து நைட்ரஜன் ஆக்சைடுகள் ஆகியவை முக்கிய காற்று மாசுபாடுகளாகும்.

□ வெடிபொருளின் முழுமையற்ற வெடிப்பினால் ஏற்படும் நச்சு வாயுக்கள் சில நேரங்களில் காற்றை மாசுபடுத்தலாம்.

□ சுரங்க நடவடிக்கைகளில் இருந்து வெளியிடப்படும் தப்பியோடிய தூசி, தப்பியோடிய தூசிக்கு நேரடியாக வெளிப்படும் சுரங்கத் தொழிலாளர்கள் மீது விளைவை ஏற்படுத்தக்கூடும்.

□ அதே நேரத்தில், காற்றில் பரவும் தூசி நீண்ட தூரம் பயணித்து சுரங்க குத்தகை பகுதிக்கு அருகில் உள்ள கிராமங்களில் குடியேறலாம்.

4.3.1.1 அதிகரிக்கும் செறிவு மாடலிங்

வெளிப்படும் பகுதிகளின் காற்று அரிப்பு மற்றும் குவாரி செயல்பாட்டின் மூலம் உருவாகும் காற்றில் பரவும் துகள்கள் மற்றும் போக்குவரத்து முக்கியமாக PM10 & PM2.5 மற்றும் சல்பர் டை ஆக்சைடு (SO₂) & நைட்ரஜன் ஆக்சைடுகள் (NO_x) ஆகியவற்றின் வெளியேற்றம் / ஏற்றுதல் மற்றும் வாகனங்கள் திட்டப் பகுதியில் உள்ள காற்று மாசுபாட்டிற்கு, இழுத்துச் செல்லும் சாலைகளே காரணம்.

இதேபோல், சாதாரண கற்களை ஏற்றுதல் - இறக்குதல் மற்றும் கொண்டு செல்வது, வெளிப்படும் பகுதியின் காற்று அரிப்பு மற்றும் இலகுரக வாகனங்களின் இயக்கம் ஆகியவை மாசுபாட்டிற்கு காரணமாகின்றன. இது திட்டப் பகுதியைச் சுற்றியுள்ள சுற்றுப்புற காற்று சூழலில் தாக்கத்தை ஏற்படுத்துகிறது.

இந்த குவாரி செயல்பாட்டின் காரணமாக எதிர்பார்க்கப்படும் அதிகரிக்கும் செறிவு மற்றும் திட்டப் பகுதியைச் சுற்றி 500 மீட்டருக்குள் குவாரி நடவடிக்கைகளால் உமிழ்வு நிகர அதிகரிப்பு ஆகியவை AERMOD மென்பொருளைப் பயன்படுத்தி திறந்த குழி மூல மாதிரியாக்கம் மூலம் கணிக்கப்படுகிறது.

நில மேம்பாட்டு கட்டம், சுரங்க செயல்முறை மற்றும் போக்குவரத்து ஆகியவற்றின் போது சுரங்கம் மற்றும் அதனுடன் தொடர்புடைய செயல்பாடுகளால் காற்று சுற்றுச்சூழலின் தாக்கம் ஏற்படுகிறது. சல்பர் டை ஆக்சைடு (SO₂), தோண்டுதல்/ஏற்றுதல் கருவிகள் மற்றும் போக்குவரத்து சாலைகளில் செல்லும் வாகனங்கள் ஆகியவற்றின் காரணமாக நைட்ரஜனின் ஆக்சைடுகள் (NO_x) வெளியேற்றம் மிகக் குறைவு. ஏற்றுதல் - சாதாரண கல் இறக்குதல் மற்றும் போக்குவரத்து, வெளிப்படும் பகுதியின் காற்று அரிப்பு மற்றும் இலகுரக வாகனங்களின் இயக்கம் ஆகியவை சுரங்க நடவடிக்கைகளில் முக்கிய மாசுபடுத்தும் ஆதாரமாக இருக்கும். முன்மொழியப்பட்ட குவாரிகளின் ஒட்டுமொத்த உற்பத்தியை கருத்தில் கொண்டு காற்று சுற்றுச்சூழலில் ஏற்படும் பாதிப்புகளின் கணிப்பு மேற்கொள்ளப்பட்டுள்ளது. AERMOD மென்பொருளில் திறந்த குழி மூல மாடலிங் மூலம் காற்று சூழல் மற்றும் உமிழ்வுகளில் நிகர அதிகரிப்பு.

4.3.2.1 உமிழ்வு மதிப்பீடு

உமிழ்வு காரணி என்பது ஒரு பிரதிநிதித்துவ மதிப்பாகும், இது வளிமண்டலத்தில் வெளியிடப்பட்ட மாசுபாட்டின் அளவை அந்த மாசுபடுத்தியின் வெளியீட்டோடு தொடர்புடைய செயலுடன் தொடர்புபடுத்த முயற்சிக்கிறது.

உமிழ்வு மதிப்பீட்டிற்கான பொதுவான சமன்பாடு:

$$E = A \times EF \times (1-ER/100)$$

இதில்:

E = உமிழ்வுகள்;

A = செயல்பாட்டு விகிதம்;

EF = உமிழ்வு காரணி, மற்றும்

ER = ஒட்டுமொத்த உமிழ்வு குறைப்பு திறன், %

முன்மொழியப்பட்ட சுரங்க நடவடிக்கையானது தரை தயாரிப்பு, எக்ஸ்கவேட்டர், சாதாரண கல்லைக் கையாளுதல் மற்றும் போக்குவரத்து போன்ற பல்வேறு செயல்பாடுகளை உள்ளடக்கியது. சுரங்க AP-42க்கான USEPA- உமிழ்வு மதிப்பீட்டு தொழில்நுட்ப கையேடு அடிப்படையில் இந்த நடவடிக்கைகள் முறையாக பகுப்பாய்வு செய்யப்பட்டு, வளிமண்டலத்தில் சாத்தியமான உமிழ்வுகளை வரவழைத்து மதிப்பிடப்பட்ட உமிழ்வுகள் அட்டவணை 4-2 இல் கொடுக்கப்பட்டுள்ளன.

அட்டவணை 4.2: PM10க்கு மதிப்பிடப்பட்ட உமிழ்வு விகிதம்

செயல்பாடு	மூல வகை	PI	அலகு
துளையிடுதல்	புள்ளி ஆதாரம்	0.134024099	g/s
வெடித்தல்	புள்ளி ஆதாரம்	0.010459934	g/s
கனிம ஏற்றுதல்	புள்ளி ஆதாரம்	0.049312020	g/s
சுரங்க சாலை	வரி ஆதாரம்	0.002526627	g/s/m
மொத்த சுரங்கம்	பகுதி ஆதாரம்	0.104246964	g/s

அட்டவணை 4.3: SO2 க்கான மதிப்பிடப்பட்ட உமிழ்வு விகிதம்

செயல்பாடு	மூல வகை	PI	அலகு
மொத்த சுரங்கம்	பகுதி ஆதாரம்	0.003184733	g/s

அட்டவணை 4.4: NOX க்கான மதிப்பிடப்பட்ட உமிழ்வு விகிதம்

செயல்பாடு	மூல வகை	PI	அலகு
மொத்த சுரங்கம்	பகுதி ஆதாரம்	0.000568574	g/s

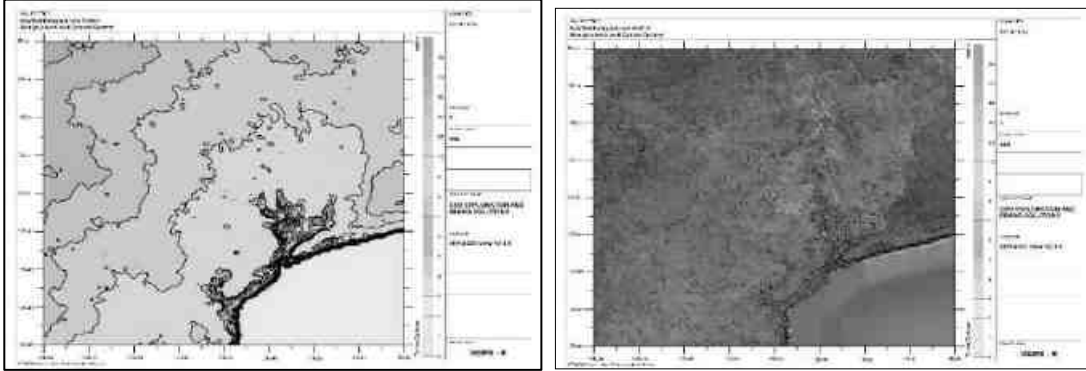
4.3.2 கணக்கீடு மற்றும் மாதிரி விவரங்களின் கட்டமைப்பின் வேலை

மேற்கூறிய உள்ளீடுகளைப் பயன்படுத்துவதன் மூலம், குவாரி நடவடிக்கைகளால் நிலத்தடி செறிவுகள், சுற்றுப்புற காற்றின் தரம் மற்றும் ஆய்வுப் பகுதியில் ஏற்படும் தாக்கத்தின் அதிகரிப்பு செறிவு ஆகியவற்றை அறிய மதிப்பிடப்பட்டுள்ளது. ஏற்பிகளின் மீது காற்று மாசுபடுத்திகளின்


விளைவு மாசுபடுத்திகளின் செறிவு மற்றும் வளிமண்டலத்தில் அவற்றின் பரவல் ஆகியவற்றால் பாதிக்கப்படுகிறது. காற்று தர மாதிரியாக்கம் என்பது காற்று மாசுக்கட்டுப்பாட்டு நடவடிக்கைகளை முன்னறிவித்தல், திட்டமிடுதல் மற்றும் மதிப்பீடு செய்தல் மற்றும் ஒழுங்குமுறை தரநிலைகளை பூர்த்தி செய்வதற்கான உமிழ்வு கட்டுப்பாட்டிற்கான தேவைகளை அடையாளம் காண்பது மற்றும் குவாரி நடவடிக்கைகளால் ஏற்படும் பாதிப்பைக் குறைக்கும் தணிப்பு நடவடிக்கைகளைப் பயன்படுத்துவதற்கான ஒரு முக்கியமான கருவியாகும். சஸ்பெண்ட்டுபார்ட்டிகுலேட் மேட்டர் (SPM) என்பது குவாரி நடவடிக்கைகளின் போது ஏற்படும் முக்கிய மாசுபாடு ஆகும். எக்ஸ்கவேட்டர், துளையிடுதல், வெடித்தல் (எப்போதாவது), போக்குவரத்தின் போது வாகனங்களை ஏற்றுதல் மற்றும் இயக்கம் ஆகியவற்றின் தாக்கம் மற்றும் காற்றின் வேகம், காற்றின் திசை, வெப்பநிலை, மழைப்பொழிவு, ஈரப்பதம் மற்றும் மேக மூட்டம் போன்ற வானிலை அளவுருக்கள் ஆகியவை கணிப்பில் அடங்கும்.

பல்வேறு இடங்களில் ஒவ்வொரு ஏற்பியிலும் தனித்தனியாக தாக்கத்தை மதிப்பிடுவதற்கு மூலத்தைச் சுற்றி 10 கிமீ தொலைவில் தாக்கம் கணிக்கப்பட்டது மற்றும் திட்ட தளத்தில் அதிகபட்ச அதிகரிக்கும் GLC மதிப்பு. குறைந்த மற்றும் மிதமான காற்றின் வேகம் காரணமாக PM10 இன் அதிகபட்ச தாக்கம் மூலத்திற்கு அருகில் காணப்பட்டது. ஒருங்கிணைந்த தாக்கங்கள் காரணமாக PM10 இன் மொத்த ஜிஎஸ்சியை கணிக்க முன்மொழியப்பட்ட தளத்தில் கண்காணிக்கப்பட்ட அடிப்படை வரி தரவுகளில் PM10 இன் அதிகரிப்பு மதிப்பு மிகைப்படுத்தப்பட்டது.


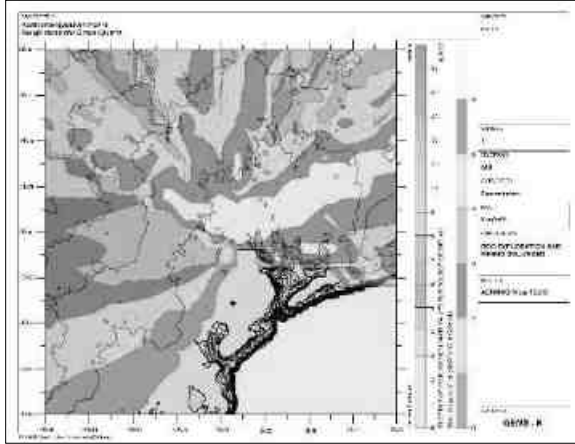
படம் 4.1: ஏர்மோட் நிலப்பரப்பு வரைபடம்




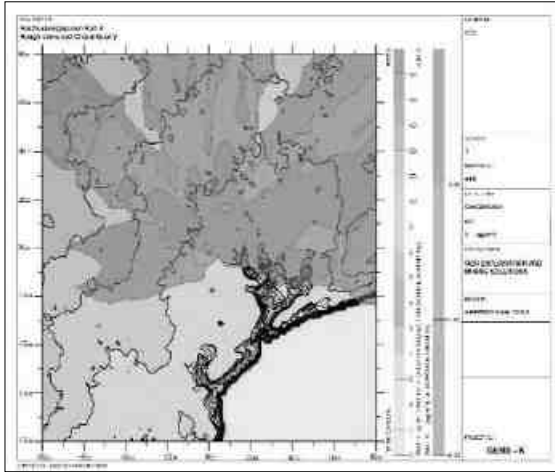
படம் 4.2: PM10 இன் அதிகரிக்கும் செறிவு கணிக்கப்பட்டது




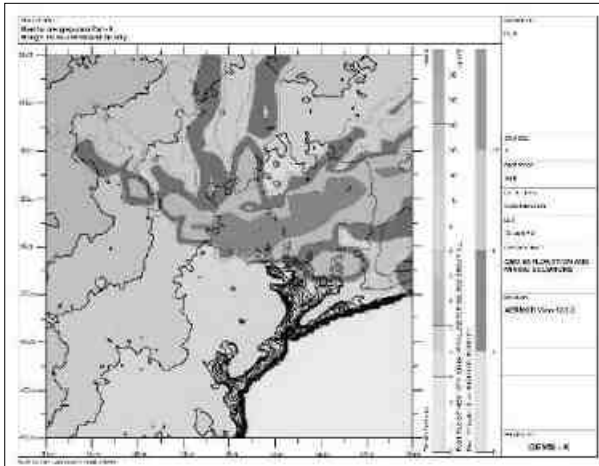
படம் 4.3: PM_{2.5} இன் அதிகரிக்கும் செறிவு கணிக்கப்பட்டது




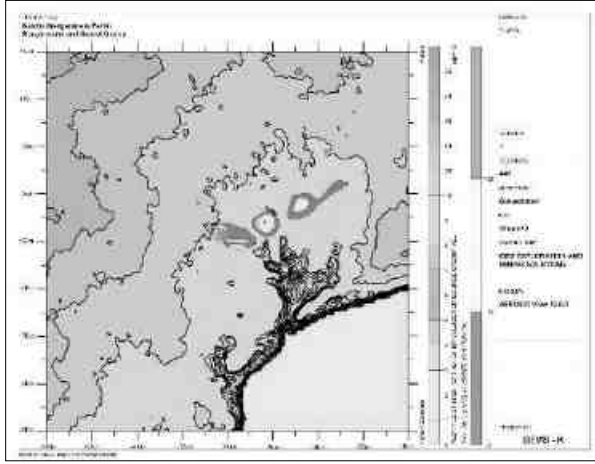
படம் 4.4: SO₂ இன் அதிகரிக்கும் செறிவு கணிக்கப்பட்டது



படம் 4.5: NO_x இன் அதிகரிக்கும் செறிவு கணிக்கப்பட்டது



படம் 4.6: தப்பியோடிய தூசியின் அதிகரிக்கும் செறிவு கணிக்கப்பட்டது



4.3.2.1 மாதிரி முடிவுகள்

PM₁₀, PM_{2.5}, SO₂ & NO_x (GLC) இன் பிந்தைய திட்ட முடிவு செறிவுகள் கீழே உள்ள அட்டவணையில் கொடுக்கப்பட்டுள்ளன:

அட்டவணை 4.3: PM₁₀ இன் கிரிமெண்டல் & ரிசல்டன்ட் ஜிஎஸ்சி

நிலையம் குறியீடு	இடம்	X Coordinate (m)	Y Coordinate (m)	சராசரி அடிப்படை PM ₁₀ (µg/m ³)	அதிகரிக்கும் மதிப்பு PM ₁₀ (µg/m ³)	மொத்தம் PM ₁₀ (µg/m ³) (5+6)
AAQ1	8°16'26.24"N 77°46'41.75"E	-1	-176	40.1	16.00	56.1
AAQ2	8°16'36.97"N 77°46'35.61"E	-193	153	40.5	17.56	58.06
AAQ3	8°16'19.71"N 77°46'55.57"E	421	-378	40.5	0	40.5
AAQ4	8°17'26.21"N 77°45'59.42"E	-1304	1682	40.5	14.00	54.5
AAQ5	8°14'48.65"N 77°43'47.14"E	-5371	-3191	40.7	2.15	42.85
AAQ6	8°18'27.88"N 77°48'42.61"E	3713	3587	40.2	11.00	51.2
AAQ7	8°15'18.17"N 77°47'55.08"E	2251	-2281	40.5	0	40.5

அட்டவணை 4.4: PM_{2.5} இன் அதிகரிப்பு மற்றும் விளைவு GLC

நிலையம் குறியீடு	இடம்	X Coordinate (m)	Y Coordinate (m)	சராசரி அடிப்படை PM _{2.5} (µg/m ³)	அதிகரிக்கும் மதிப்பு PM _{2.5} (µg/m ³)	மொத்தம் PM _{2.5} (µg/m ³) (5+6)
AAQ1	8°16'26.24"N 77°46'41.75"E	-1	-176	18.8	7.50	26.3
AAQ2	8°16'36.97"N 77°46'35.61"E	-193	153	19.1	8.79	27.89
AAQ3	8°16'19.71"N 77°46'55.57"E	421	-378	19.3	3.18	22.48
AAQ4	8°17'26.21"N 77°45'59.42"E	-1304	1682	19.3	6.62	25.92
AAQ5	8°14'48.65"N 77°43'47.14"E	-5371	-3191	19.2	1.92	21.12
AAQ6	8°18'27.88"N 77°48'42.61"E	3713	3587	18.9	5.00	23.9
AAQ7	8°15'18.17"N 77°47'55.08"E	2251	-2281	19.2	0	19.2

அட்டவணை 4.5: SO₂ இன் கிரிமென்டல் & ரிசல்டன்ட் ஜிஎஸ்சி

நிலையம் குறியீடு	இடம்	X Coordinate (m)	Y Coordinate (m)	சராசரி அடிப்படை SO ₂ (µg/m ³)	அதிகரிக்கும் மதிப்பு SO ₂ (µg/m ³)	மொத்தம் SO ₂ (µg/m ³) (5+6)
AAQ1	8°16'26.24"N 77°46'41.75"E	-1	-176	5.0	3.08	8.08
AAQ2	8°16'36.97"N 77°46'35.61"E	-193	153	5.3	3.42	8.72
AAQ3	8°16'19.71"N 77°46'55.57"E	421	-378	5.2	0	5.2
AAQ4	8°17'26.21"N 77°45'59.42"E	-1304	1682	5.2	2.80	8
AAQ5	8°14'48.65"N 77°43'47.14"E	-5371	-3191	5.4	0	5.4
AAQ6	8°18'27.88"N 77°48'42.61"E	3713	3587	5.6	2.00	7.6
AAQ7	8°15'18.17"N 77°47'55.08"E	2251	-2281	5.7	0	5.7
AAQ8	8°16'26.24"N 77°46'41.75"E	-1	-176	5.0	3.08	8.08

அட்டவணை 4.6: NOX இன் இன்க்ரிமென்டல் & ரிசல்டன்ட் GLC

நிலையம் குறியீடு	இடம்	X Coordinate (m)	Y Coordinate (m)	சராசரி அடிப்படை NOX ($\mu\text{g}/\text{m}^3$)	அதிகரிக்கும் மதிப்பு NOX ($\mu\text{g}/\text{m}^3$)	மொத்தம் NOX ($\mu\text{g}/\text{m}^3$) (5+6)
AAQ1	8°16'26.24"N 77°46'41.75"E	-1	-176	18.9	7.49	26.39
AAQ2	8°16'36.97"N 77°46'35.61"E	-193	153	18.9	12.71	31.61
AAQ3	8°16'19.71"N 77°46'55.57"E	421	-378	19.0	0	19
AAQ4	8°17'26.21"N 77°45'59.42"E	-1304	1682	18.9	5.83	24.73
AAQ5	8°14'48.65"N 77°43'47.14"E	-5371	-3191	18.9	0	18.9
AAQ6	8°18'27.88"N 77°48'42.61"E	3713	3587	18.9	0	18.9
AAQ7	8°15'18.17"N 77°47'55.08"E	2251	-2281	19.3	0	19.3
AAQ8	8°16'26.24"N 77°46'41.75"E	-1	-176	18.9	7.49	26.39

4.3.4. தணிப்பு நடவடிக்கைகள்

துளையிடுதல் - மூலத்திலுள்ள தூசியைக் கட்டுப்படுத்த, ஈரமான துளையிடல் பயிற்சி செய்யப்படும். தண்ணீர் பற்றாக்குறை உள்ள இடங்களில், ட்ரில்-ஹோல் காலரின் வாயில் டஸ்ட் ஹூட் உடன் உலர் துளையிடுவதற்கு பொருத்தமான வடிவமைக்கப்பட்ட தூசி பிரித்தெடுக்கும் கருவி வழங்கப்படும்.

ஈரமான துளையிடுதலின் நன்மைகள்: -

- இந்த அமைப்பில் தூசி அதன் உருவாக்கத்திற்கு அருகில் அடக்கப்படுகிறது. தூசி அடக்குமுறை மிகவும் பயனுள்ளதாக இருக்கும் மற்றும் பணிச்சூழல் தொழில் வசதி மற்றும் ஆரோக்கியத்தின் புள்ளியில் இருந்து மேம்படுத்தப்படும்.
- தூசி இல்லாத வளிமண்டலத்தால், இயந்திரம், கம்பர்சர் போன்றவற்றின் ஆயுள் அதிகரிக்கும்.
- டிரில் பிட்டின் ஆயுள் அதிகரிக்கும்.
- தூரப்பணத்தின் ஊடுருவல் விகிதம் அதிகரிக்கப்படும்.
- தூசி இல்லாத வளிமண்டலத்தின் பார்வைத் திறன் மேம்படுத்தப்படும், இதன் விளைவாக பாதுகாப்பான வேலை நிலைமைகள் ஏற்படும்.

வெடித்தல் -

- அதிக சுமை மற்றும் வானிலை உள்ள பகுதியை அகற்ற மட்டுமே வெடிவைத்தல் மேற்கொள்ளப்படும்.
- உள்ளூர் நிலைமைகளுக்கு ஏற்றவாறு வெடிக்கும் நேரத்தையும், வெடிக்கும் முகத்தில் தண்ணீர் தெளிக்கும் நேரத்தையும் அமைக்கவும்.
- கட்டுப்படுத்தப்பட்ட வெடிப்பு என்பது தகுந்த வெடிப்புக் கட்டணம் மற்றும் குறுகிய கால டெட்டனேட்டர்களை ஏற்றுக்கொள்வது, காலர் மண்டலத்தில் போதுமான அளவு

துளைகளை அகற்றுவது மற்றும் வெடிப்பதை நாளின் ஒரு குறிப்பிட்ட நேரத்திற்கு கட்டுப்படுத்துவது, அதாவது மதிய உணவு நேரத்தில், ஒரு துளைக்கு கட்டுப்படுத்தப்பட்ட கட்டணம் மற்றும் கட்டணம் துளை சுற்று.

இழுத்துச்செல்லும் சாலை மற்றும் போக்குவரத்து -

- போக்குவரத்தின் போது தூசி உருவாகாமல் இருக்க, ஒரு நாளைக்கு இரண்டு முறை, இழுத்துச் செல்லும் சாலைகள், லோடிங் பாயிண்ட்களில் தண்ணீர் தெளிக்கப்படும்.
- பொருள் போக்குவரத்து பகல் நேரத்தில் மேற்கொள்ளப்படும் மற்றும் பொருள் தார்பாய் கொண்டு மூடப்பட்டிருக்கும்
- தூசி உருவாகுவதைத் தவிர்ப்பதற்காக, டிப்பர்களின் வேகம் 20 கிமீ/மணிக்கு குறைவாகவே இருக்கும்.
- வாயு மாசுபாட்டின் முக்கிய ஆதாரம் தாதுக்களைக் கொண்டு செல்வதற்குப் பயன்படுத்தப்படும் வாகனங்கள் ஆகும்; எனவே இயந்திரங்களின் வாராந்திர பராமரிப்பு எரிப்பு செயல்முறையை மேம்படுத்துகிறது மற்றும் மாசுபாட்டைக் குறைக்கிறது.
- உலோகம் இல்லாத இழுத்துச் செல்லும் சாலைகள் பயன்பாட்டுக்கு வரும் முன் வாரந்தோறும் சுருக்கப்படும்.
- கசிவைத் தடுக்க டிப்பர்களில் அதிக பாரம் ஏற்றுவது தவிர்க்கப்படும்.
- அனைத்து போக்குவரத்து வாகனங்களும் செல்லுபடியாகும் PUC சான்றிதழை வைத்திருப்பது உறுதி செய்யப்படும்.
- தளர்வான பொருட்கள் குவிந்து கிடப்பதை அகற்ற, இழுத்துச் செல்லும் சாலைகள் மற்றும் சர்வீஸ் சாலைகளை தரப்படுத்துதல்.

பசுமை அரண்

- டிப்பர்கள்/டிர்க்குகளின் இயக்கத்தால் தூசி உருவாகுவதைத் தடுக்க, சுரங்கப் பாதைகள் முழுவதும் மரங்களை நடுதல் மற்றும் இழுத்துச் செல்லும் சாலைகளை வழக்கமான தரப்படுத்துதல் ஆகியவை நடைமுறைப்படுத்தப்படும்.
- திட்டப் பகுதிகளைச் சுற்றி போதுமான அகலத்தில் பசுமை அரண் உருவாக்கப்படும்

தொழில்சார் சுகாதாரம் -

- தொழிலாளர்களுக்கு தூசி முகமூடி வழங்கப்படும் மற்றும் அவர்களின் பயன்பாடு கண்டிப்பாக கண்காணிக்கப்படும்
- அனைத்து சுரங்கத் தொழிலாளர்கள் மற்றும் டிப்பர் ஓட்டுநர்கள் மத்தியில் தூசி முகமூடிகள் அணிவதன் முக்கியத்துவம் பற்றிய விழிப்புணர்வை உறுதி செய்வதற்காக வருடாந்திர மருத்துவ பரிசோதனைகள், பயிற்சிகள் மற்றும் பிரச்சாரங்கள் ஏற்பாடு செய்யப்படும்.
- முன்மொழியப்பட்ட தணிப்பு நடவடிக்கைகளின் செயல்திறனை மதிப்பிடுவதற்காக சுற்றுப்புற காற்றின் தரக் கண்காணிப்பு ஆறு மாதங்களுக்கு ஒருமுறை நடத்தப்படும்

4.4 ஒலி சூழல்

ஒலி மாசுபாடு முக்கியமாக துளையிடுதல் மற்றும் வெடித்தல் மற்றும் டிர்க்குகள் மற்றும் ஹெச்இஎம்எம் போன்ற செயல்பாடுகளால் ஏற்படுகிறது. திட்டப் பகுதிக்கு அருகாமையில் மக்கள் குடியிருப்பு இல்லாததால், இந்த நடவடிக்கைகளால் இந்தப் பகுதியில் வசிப்பவர்களுக்கு எந்தப் பிரச்சினையும் ஏற்படாது. வெடித்தல் மற்றும் அமுக்கி செயல்பாடு (துளையிடுதல்) மற்றும் போக்குவரத்து நடவடிக்கைகள் ஆகியவற்றைக் கருத்தில் கொண்டு இரைச்சல் மாதிரியாக்கம் மேற்கொள்ளப்பட்டுள்ளது.

இந்த முக்கிய சத்தத்தை உருவாக்கும் ஆதாரங்கள் காரணமாக வேலை செய்யும் குழியைச் சுற்றியுள்ள பல்வேறு தூரங்களில் இரைச்சல் அளவைக் கணக்கிடுவதற்கு கணிப்புகள் மேற்கொள்ளப்பட்டுள்ளன. சுற்றியுள்ள சுற்றுப்புற இரைச்சல் அளவுகளில் ஏற்படும் தாக்கத்தை மதிப்பிடுவதற்கு இரைச்சல் மாதிரியாக்கம் மேற்கொள்ளப்பட்டுள்ளது.

மாதிரியின் அடிப்படை நிகழ்வு ஒலியின் வடிவியல் தணிப்பு ஆகும். ஒரு கட்டத்தில் இரைச்சல் கோள அலைகளை உருவாக்குகிறது, அவை மூலத்திலிருந்து காற்றின் வழியாக 1,100 அடி/வி வேகத்தில் பரவுகின்றன, முதல் அலை காலப்போக்கில் எப்போதும் அதிகரித்து வரும் கோளத்தை உருவாக்குகிறது. அலை பரவும்போது, குறிப்பிட்ட அளவு ஆற்றல் கோளத்தின் பரப்பளவில் பரவுவதால், இரைச்சலின் தீவிரம் குறைகிறது. மாதிரியின் அனுமானம் புள்ளி மூல உறவை அடிப்படையாகக் கொண்டது, அதாவது, ஒவ்வொரு இரட்டிப்பு தூரத்திற்கும் இரைச்சல் அளவுகள் 6 dB (A) குறைக்கப்படுகிறது.

$$Lp_2 = Lp_1 - 20 \log (r_2/r_1) - Ae_{1,2}$$

எங்கே:

Lp_1 & Lp_2 என்பது மூலத்திலிருந்து r_1 & r_2 தொலைவில் அமைந்துள்ள புள்ளிகளில் ஒலி அளவுகள்.

$Ae_{1,2}$ என்பது சுற்றுச்சூழல் நிலைமைகள் காரணமாக ஏற்படும் அதிகப்படியான தேய்மானம் ஆகும். அனைத்து ஆதாரங்களின் ஒருங்கிணைந்த விளைவை மடக்கைக் கூட்டல் மூலம் பல்வேறு இடங்களில் தீர்மானிக்க முடியும்.

$$Lp_{total} = 10 \log \{10^{(Lp_1/10)} + 10^{(Lp_2/10)} + 10^{(Lp_3/10)} + \dots\}$$

4.4.1 எதிர்பார்த்த தாக்கம்

பசுமை அரண் காரணமாக குறைதல் 4.9 dB (A) ஆக எடுக்கப்பட்டது. மாதிரிக்கு தேவையான உள்ளீடுகள்:

- ஆதார தரவு
- ஏற்பி தரவு
- தணிப்பு காரணி

சுரங்க செயல்பாட்டில் பயன்படுத்தப்படும் அனைத்து இயந்திரங்கள் மற்றும் செயல்பாடுகளை கணக்கில் எடுத்துக்கொண்டு மூல தரவு கணக்கிடப்பட்டது. அதே அட்டவணை 4-8 இல் பட்டியலிடப்பட்டுள்ளது.

சுரங்க நடவடிக்கை மூலம் உற்பத்தி செய்யப்படும் மொத்த இரைச்சல் 95.8 dB (A) ஆக கணக்கிடப்படுகிறது. பொதுவாக பெரும்பாலான சுரங்க நடவடிக்கைகள் 100-109 dB (A) க்கு இடையில் சத்தத்தை உருவாக்குகின்றன. உபகரணங்கள் மற்றும் செயல்பாட்டு இரைச்சல் அளவுகள் (அதிகபட்சம்) தோராயமாக இருக்கும் என்று நாங்கள் கருதினோம். மூக்கு முன்கணிப்பு மாதிரியாக்கத்திற்கு 109 dB (A).

அட்டவணை 4.10: கணிக்கப்பட்ட சத்தம் அதிகரிக்கும் மதிப்புகள்

இருப்பிடம்	N1	N2	N3	N4	N5	N6	N7	N8
அதிகபட்ச கண்காணிப்பு மதிப்பு (நாள்) dB(A)	51.5	53.5	55.1	52.9	55.6	58.6	59.8	59.5
அதிகரிக்கும் மதிப்பு dB(A)	60.1	60.1	43.8	33.9	24.2	25.7	30.1	23.7
மொத்த கணிக்கப்பட்ட இரைச்சல் நிலை dB(A)	60.7	61.0	55.4	53.0	55.6	58.6	59.8	59.5

மைய மண்டலத்தில் 60-7 – 61.0 dB (A) மற்றும் இடையக மண்டலத்தில் 53.0 – 59.8 dB (A) வரம்பிற்குள் அதிகரிக்கும் இரைச்சல் நிலை காணப்படுகிறது. இடையக மண்டலத்தில் உள்ள வெவ்வேறு ஏற்பிகளில் சத்தம் அளவு குறைவாக உள்ளது, இதில் உள்ள தூரம் மற்றும் மற்ற நிலப்பரப்பு அம்சங்கள் இரைச்சலைக் குறைக்கிறது. பசுமை அரண் காரணமாக 4.9 dB (A) தடை

விளைவாகக் குறைவதைக் கருத்தில் கொண்டு, ரிசெப்டர்களில் கண்காணிக்கப்பட்ட மதிப்புகள் மற்றும் கணக்கிடப்பட்ட மதிப்புகள் காரணமாக ஏற்படும் ஒலி அளவு கணித சூத்திரத்தின் அடிப்படையில் அமைந்துள்ளது. மேலே உள்ள அட்டவணையில் இருந்து, சத்தம் மாசு (ஒழுங்குமுறை மற்றும் கட்டுப்பாடு) விதிகள், 2000 (ஒழுங்குமுறை மற்றும் கட்டுப்பாடு) விதிகளின்படி, அனைத்து இடங்களிலும் உள்ள சுற்றுப்புற இரைச்சல் அளவுகள் தொழில்துறை பகுதி (கோர் மண்டலம்) மற்றும் குடியிருப்பு பகுதி (இடையக மண்டலம்) ஆகியவற்றின் அனுமதிக்கப்பட்ட வரம்புகளுக்குள் இருப்பதைக் காணலாம். முதன்மை விதிகள் இந்திய அரசிதழில், 14.2.2000 தேதியிட்ட S.O. 123(E) இன் படி வெளியிடப்பட்டன, பின்னர் S.O. 1046(E), தேதியிட்ட 22.11.2000, S.O. 1088(E), தேதி 101.210, S.2000210 (E), தேதி 19.09.2006 மற்றும் S.O. 50 (E) தேதி 11.01.2010 சுற்றுச்சூழல் (பாதுகாப்பு) சட்டம், 1986 இன் கீழ்).

4.4.2 சத்தத்தைக் கட்டுப்படுத்துவதற்கான தனிப்பு நடவடிக்கைகள்

- துளையிடும் போது கூர்மையான துரப்பண பிட்களைப் பயன்படுத்துவது சத்தத்தைக் குறைக்க உதவும்;
- இரண்டாம் நிலை வெடிப்பு முற்றிலும் தவிர்க்கப்படும் மற்றும் பாறைகளை உடைப்பதற்கு ஹைட்ராலிக் ராக் பிரேக்கர் பயன்படுத்தப்படும்;
- முறையான இடைவெளி, சுமை, தண்டு மற்றும் உகந்த கட்டணம்/தாமதத்துடன் கட்டுப்படுத்தப்பட்ட வெடிப்பு பராமரிக்கப்படும்;
- பிளாஸ்டிக் சாதகமான வளிமண்டல நிலை மற்றும் குறைவான மனித செயல்பாடு நேரங்களின் போது மின்சாரம் அல்லாத துவக்க அமைப்பைப் பயன்படுத்தி மேற்கொள்ளப்படும்;
- இரைச்சல் உற்பத்தியைக் குறைக்க ஒவ்வொரு வாரமும் இயந்திரங்களின் முறையான பராமரிப்பு, எண்ணெய் மற்றும் கிரீசிங் செய்யப்படும்;
- அதிக அளவிலான சத்தத்தை உருவாக்கும் இயந்திரங்களில் (HEMM) பணிபுரியும் தொழிலாளர்களுக்கு ஒலி காப்பிடப்பட்ட அறைகளை வழங்குதல்;
- அனைத்து இயந்திரங்களிலும் சைலன்சர்கள் / மஃப்லர்கள் நிறுவப்படும்;
- திட்டப் பகுதியைச் சுற்றிலும், இழுத்துச் செல்லும் சாலைகளிலும் பசுமை அரண்/தோட்டம் உருவாக்கப்படும். தோட்டம் சத்தம் பரவுவதை குறைக்கிறது;
- ஹெச்இஎம்எம் ஆபரேட்டர்கள் மற்றும் ஹெச்இஎம்எம் அருகில் பணிபுரியும் நபர்களுக்கு காது மஃப்ஸ்/இயர் பிளக்குகள் போன்ற தனிப்பட்ட பாதுகாப்பு உபகரணங்கள் (பிபிஇ) வழங்கப்படும் மற்றும் பயிற்சி மற்றும் விழிப்புணர்வு இருந்தாலும் அவற்றின் பயன்பாடு உறுதி செய்யப்படும்.
- பாதகமான இரைச்சல் நிலை விளைவுகள் பற்றிய விழிப்புணர்வை ஏற்படுத்த, வழக்கமான மருத்துவ பரிசோதனை மற்றும் பணியாளர்களுக்கு முறையான பயிற்சி.

4.4.3 தரை அதிர்வுகள்

எக்ஸ்கவேஷன், துளையிடுதல் மற்றும் வெடித்தல், போக்குவரத்து வாகனங்கள் போன்ற சுரங்க இயந்திரங்களின் செயல்பாடு காரணமாக திட்டப் பகுதியில் சுரங்க நடவடிக்கைகளால் நில அதிர்வுகள் எதிர்பார்க்கப்படுகின்றன. இருப்பினும், முன்மொழியப்பட்ட சுரங்கத்திலிருந்து நில அதிர்வுக்கான முக்கிய ஆதாரம் வெடிப்பு ஆகும். நில அதிர்வுகளின் பெரும் தாக்கம் சுரங்க குத்தகை பகுதிக்கு அருகிலுள்ள கிராமங்களில் அமைந்துள்ள வீட்டு வீடுகளில் காணப்படுகிறது. குச்சா வீடுகள் வெடிப்பால் தூண்டப்படும் அதிர்வுகளால் விரிசல் மற்றும் சேதங்களுக்கு அதிக வாய்ப்புள்ளது, அதேசமயம் RCC கட்டமைக்கப்பட்ட கட்டமைப்புகள் அதிக நில அதிர்வுகளைத் தாங்கும். இது தவிர, தரை அதிர்வுகள் அருகிலுள்ள குடியிருப்புகளில் ஒரு பயத்தை உருவாக்கலாம்.

வெடிப்பு நடவடிக்கைகளால் ஏற்படும் மற்றொரு தாக்கம் ஈ பாறைகள் ஆகும். இவை சுரங்க குத்தகை பகுதிக்கு அருகிலுள்ள வீடுகள் அல்லது விவசாய வயல்களில் விழுந்து, நபர்களுக்கு காயம் அல்லது கட்டமைப்புகளுக்கு சேதம் ஏற்படலாம். திட்டப் பகுதியிலிருந்து அருகிலுள்ள குடியிருப்புகள் மேற்கே 1 கிமீ தொலைவில் கஸ்தூரி ரெங்கபுரம் கிராமத்தில் அமைந்துள்ளது. முன்மொழியப்பட்ட சுரங்கத்தில் வெடிப்பு காரணமாக நில அதிர்வுகள் அனுபவ சமன்பாட்டைப் பயன்படுத்தி கணக்கிடப்படுகின்றன.

உச்ச துகள் வேகத்தை (PPV) மதிப்பிடுவதற்கான அனுபவச் சமன்பாடு:

உச்ச துகள் வேகத்தை மதிப்பிடுவதற்கான அனுபவ சமன்பாடு (PPV) is:

$$V = K [R/Q^{0.5}]^{-B}$$

இதில் –

V = உச்ச துகள் வேகம் (மிமீ/வி)

K = தளம் மற்றும் ராக் காரணி மாறிலி

Q = அதிகபட்ச உடனடி கட்டணம் (கிலோ)

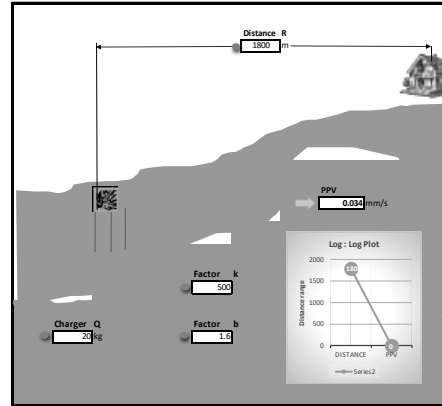
B = பாறை மற்றும் தளத்துடன் தொடர்புடைய மாறிலி (பொதுவாக 1.6)

R = கட்டணத்திலிருந்து தூரம் (மீ)

அட்டவணை 4.11: வெடித்தல் காரணமாக கணிக்கப்பட்ட PPV மதிப்புகள்

இருப்பிடக் குறியீடு	அதிகபட்ச கட்டணம் கிலோவில்	அருகில் உள்ள குடியிருப்பு மீ	PPV in m/ms
P1	20	1800-NW	0.035

படம் 4.5: நில அதிர்வு கணிப்பு



மேலே உள்ள வரைபடத்திலிருந்து, 29/8/1997 தேதியிட்ட சுற்றறிக்கை எண். 7 மூலம் பாதுகாப்பான நிலை அளவுகோல்களின்படி, சுரங்கப் பாதுகாப்பு இயக்குநரகத்தின் பொது இயக்குநரகத்தின்படி, 58 கிலோ வெடிப்புக்கான கட்டணம் உச்ச துகள் வேகமான 8 மிமீ/விக்குக் குறைவாக உள்ளது. ஒரு வெடிப்பில் பயன்படுத்தப்படும் வெடிபொருட்கள் எந்த நேரத்திலும் 100 கிலோவுக்கு மிகாமல் இருக்க வேண்டும். எவ்வாறாயினும், சட்டப்பூர்வ தேவைகளின்படி, நில அதிர்வுகள் மற்றும் வெடிப்பினால் ஏற்படும் பாறைகள் ஆகியவற்றால் ஏற்படும் பாதிப்புகளைத் தவிர்க்க கட்டுப்பாட்டு நடவடிக்கைகள் மேற்கொள்ளப்படும்.

4.4.3.1 அதிர்வுகளை கட்டுப்படுத்துவதற்கான தணிப்பு நடவடிக்கைகள்

- குழும குவாரிகளில் வெடிக்கும் நடவடிக்கைகள் ஆழமான துளை துளையிடுதல் மற்றும் தாமதமான டெட்டனேட்டர்களைப் பயன்படுத்தி வெடித்தல் இல்லாமல் மேற்கொள்ளப்படுகின்றன, இது தரை அதிர்வுகளைக் குறைக்கிறது;
- அதிக கட்டணம் வசூலிப்பதைத் தவிர்க்கவும் பாதுகாப்பான வெடிப்பிற்காகவும் சரியான அளவு வெடிக்கும், பொருத்தமான தண்டுப் பொருட்கள் மற்றும் பொருத்தமான தாமத முறை பின்பற்றப்படும்;
- DGMS வழிகாட்டுதல்களின்படி வெடிப்பிலிருந்து போதுமான பாதுகாப்பான தூரம் பராமரிக்கப்படும்;
- DGMS வழிகாட்டுதல்களின்படி வெடிப்பு தங்குமிடம் வழங்கப்படும்;
- வெடி வைத்தல் நடவடிக்கைகள் பகல் நேரத்தில் மட்டுமே மேற்கொள்ளப்படும்;
- ஒரு தாமதத்திற்கான கட்டணம் குறைக்கப்படும் மற்றும் ஒரு வெடித்தல்க்கு அதிக எண்ணிக்கையிலான தாமதங்கள் பயன்படுத்தப்படும்;
- வெடிவைப்பின் போது, அருகிலுள்ள மற்ற நடவடிக்கைகள் தற்காலிகமாக நிறுத்தப்படும்;
- ஆழம், விட்டம் மற்றும் இடைவெளி போன்ற துளையிடல் அளவுருக்கள் சரியான வெடிப்பைக் கொடுக்க சரியாக வடிவமைக்கப்படும்;
- ஒரு முழு பயிற்சி பெற்ற வெடி வெடிக்கும் நபர் (மைனிங் மேட், மைன்ஸ் ஃபோர்மேன், 2 வது வகுப்பு சுரங்க மேலாளர் / 1 வது வகுப்பு சுரங்க மேலாளர்) நியமிக்கப்படுவார்.

4.5 சூழலியல் மற்றும் உயிரியல் பன்முகத்தன்மை

4.5.1 சூழலியல் மற்றும் பல்லுயிர் மீதான தாக்கம்

பல்லுயிர் பெருக்கத்தின் தாக்கம் அதன் மாறுபட்ட மற்றும் ஆற்றல்மிக்க பண்புகளால் கணக்கிட கடினமாக உள்ளது, சுரங்க நடவடிக்கைகள் பொதுவாக காடழிப்பு, நிலச் சீரழிவு, நீர், காற்று மற்றும் ஒலி மாசுபாடு ஆகியவற்றில் விளைகின்றன, இது திட்டப் பகுதியின் விலங்கினங்கள் மற்றும் பூக்களின் நிலையை நேரடியாகவோ அல்லது மறைமுகமாகவோ பாதிக்கிறது. எவ்வாறாயினும், இந்த தாக்கங்களின் நிகழ்வு மற்றும் அளவு முற்றிலும் திட்டத்தின் இடம், செயல்பாட்டு முறை மற்றும் சம்பந்தப்பட்ட தொழில்நுட்பத்தைப் பொறுத்தது. தாக்கக் கணிப்பு என்பது தாக்க மதிப்பீட்டின் முக்கிய அடிச்சுவடு மற்றும் திட்டச் சூழலில் குறிப்பிடத்தக்க மாற்றங்களைக் கொண்டு வரக்கூடிய திட்டச் செயல்களை அடையாளம் காட்டுகிறது. தற்போதைய ஆய்வு, கோடாங்கிபாளையம் கிராமத்தில் முன்மொழியப்பட்ட திட்டத்தால் ஏற்படக்கூடிய பாதிப்புகளை முன்னறிவிப்பதற்காகவும், சுற்றுச்சூழலைச் சுற்றியுள்ள சூழலிலும் வாழ்விடங்கள்/சுற்றுச்சூழல் மற்றும் அதனுடன் தொடர்புடைய பல்லுயிரியலை உள்ளடக்கிய உயிரியல் பண்புகளை சிறப்புக் குறிப்புடன் கணிக்க மேற்கொள்ளப்பட்டது.

முன்மொழியப்பட்ட சுரங்க நடவடிக்கைகளில் சில சிதறிய புதர்கள் மற்றும் பிற முள் இனங்களை அகற்றுவது அடங்கும். முக்கிய வாழ்விடக் கூறுகளின் மீதான தாக்கங்கள் உள்ளூர் அளவில் ஏற்படும் என்றாலும், பிராந்திய அளவில் அவை கவனிக்கப்பட்ட அல்லது எதிர்பார்க்கப்படும் உயிரினங்களின் வாழ்க்கைச் சுழற்சி தேவைகளுக்கு முக்கியமானதாக இருக்காது. மேலும், கருத்தியல் கட்டத்தில், மேல் பெஞ்சில் வெட்டப்பட்ட பகுதிகள் உள்ளூர் / பூர்வீக இனங்களை நடவு செய்வதன் மூலம் மீண்டும் தாவரமாக்கப்படும் மற்றும் சுரங்க நடவடிக்கைகள் முடிந்தபின் கீழ் பெஞ்சுகள் மழைநீர் சேகரிப்பு அமைப்பாக மாற்றப்படும், இது விலங்கினங்களின்

வாழ்விட வளங்களை மாற்றும். இந்த பகுதியில் நீண்ட காலமாக தற்போதுள்ள சாலைகள் பயன்படுத்தப்படும்; தாவரங்களின் பாதிப்பைக் குறைக்க புதிய சாலைகள் அமைக்கப்படாது. வனவிலங்குகள் பொதுவாக திட்டப் பகுதியிலும் அதன் சுற்றுப்புறங்களிலும் தாவர உறை மற்றும் மேற்பரப்பு நீர் இல்லாததால் காணப்படுவதில்லை. சில வீட்டு விலங்குகள் தவிர, ஊர்வன, முயல்கள் மற்றும் சில பொதுவான பறவைகள் ஆய்வுப் பகுதியில் காணப்படுகின்றன.

□ சுரங்கத்தின் செயல்பாட்டுக் கட்டத்தில் தாவரங்கள் எதுவும் வெட்டப்படாது.

□ திட்ட தளத்தில் இருந்து மிகக் குறைவான காற்று உமிழ்வுகள் அல்லது கழிவுகள் இருக்க வேண்டும். லாரியை ஏற்றும் போது, தூசி உருவாக வாய்ப்புள்ளது. இது ஒரு தற்காலிக விளைவு மற்றும் சுற்றியுள்ள தாவரங்களை கணிசமாக பாதிக்கும் என்று எதிர்பார்க்கப்படுவதில்லை.

□ இடையகப் பகுதியில் உள்ள நிலத்தின் பெரும்பகுதி பயிர் நிலங்கள், புல் திட்டிகள் மற்றும் சிறிய புதர்கள் கொண்ட அலையில்லாத நிலப்பரப்பாகும். எனவே, இப்பகுதியின் தாவரங்களுக்கு எந்த பாதிப்பும் ஏற்படாது.

4.5.2 தணிப்பு நடவடிக்கைகள்

சுரங்க குத்தகை பகுதி தட்டையான நிலப்பரப்பாகும். இப்பகுதி எந்த வகையிலும் வன நிலத்தின் கீழ் வராது. பயிரிட தகுதியற்ற பட்டா நிலம். இது பெரும்பாலும் கணிசமான தாவரங்கள் இல்லாதது. முன்மொழியப்பட்ட சுரங்க குத்தகைப் பகுதி (கோர் மண்டலம்) அதற்குள் நியமிக்கப்பட்ட வன நிலத்தை உள்ளடக்கியதாக இல்லை. தாவரங்கள் மிகவும் அரிதானவை மற்றும் அரிதானவை. எனவே, சுரங்க நடவடிக்கையால் தாவரங்களுக்கு எந்த பாதிப்பும் ஏற்படாது. சுரங்க நடவடிக்கையால் மண் அல்லது வேறு எந்தப் பொருட்களும் அதிகம் மாசுபடாது. கள ஆய்வின் போது மைய மற்றும் இடையக ஆய்வுப் பகுதியில் அச்சுறுத்தப்பட்ட தாவர இனங்கள் எதுவும் பதிவாகவில்லை.

4.5.2.1. தாவரங்களுடன் தொடர்புடைய விவசாய நிலத்தில் எதிர்பார்க்கப்படும் தாக்கம்

1. இந்த சுரங்க நடவடிக்கையால் அருகில் உள்ள விவசாய நிலங்களில் பாதிப்புகள் இல்லை.
2. சுரங்கத்தின் செயல்பாட்டுக் கட்டத்தில் ஆலைகள் எதுவும் வெட்டப்படாது.
3. திட்ட தளத்தில் இருந்து மிகக் குறைவான காற்று உமிழ்வுகள் அல்லது கழிவுகள் இருக்க வேண்டும். லாரியை ஏற்றும் போது, தூசி உருவாக வாய்ப்புள்ளது. இது ஒரு தற்காலிக விளைவு மற்றும் சுற்றியுள்ள தாவரங்களை கணிசமாக பாதிக்கும் என்று எதிர்பார்க்கப்படுவதில்லை.

தாங்கல் பகுதியில் உள்ள பெரும்பாலான நிலங்கள் விளைநிலங்கள், புல் திட்டிகள் மற்றும் சிறிய புதர்கள் கொண்ட அலை அலையான நிலப்பரப்பாகும். எனவே, இப்பகுதியின் தாவரங்களுக்கு எந்த பாதிப்பும் ஏற்படாது..

4.5.3 தணிப்பு நடவடிக்கைகள்

4.5.3.1. பசுமை அரண் மேம்பாட்டிற்கான பொதுவான வழிகாட்டுதல்கள்

உத்தேச சுரங்க குத்தகைப் பகுதியிலும் அதைச் சுற்றியும் பசுமைப் அரண் மற்றும் தோட்ட நோக்கங்களுக்காக தாவர வகைகளைத் தேர்ந்தெடுப்பதில் பூர்வீக இனங்கள், பழம்தரும் மரங்கள், மருத்துவ தாவரங்கள் மற்றும் அடர்ந்த விதான மரங்களைத் தேர்ந்தெடுக்க வேண்டும். இந்த இனங்கள் இந்தியாவின் உயிர்-புவியியல் மண்டலங்களின்படி மாசு அளவை பொறுத்துக்கொள்ள வேண்டும்.

சுரங்க உற்பத்தி திறன் செயல்பாட்டிற்குப் பிறகு, பசுமைப் அரண் மற்றும் தோட்ட இனங்கள் சுற்றுச்சூழல் அனுமதியின் விதிமுறைகள் மற்றும் நிபந்தனைகளுக்கு இணங்க இருக்க வேண்டும் பசுமை அரண் உணர்திறன் வாய்ந்த பகுதிகளை பாதுகாக்க அல்லது சுற்றுச்சூழல் சமநிலையை பராமரிக்கும் நோக்கத்திற்காக மட்டுமல்ல, அவை செயல்படுவதால். வாகன இயக்கங்கள் மற்றும் பல்வேறு தொழில்துறை மற்றும் சுரங்க நடவடிக்கைகளால் உருவாக்கப்பட்ட துகள்கள் மற்றும் வாயு உமிழ்வுகளுக்கான திறமையான உயிரியல் வடிகட்டிகள் அல்லது மூழ்கிகள். தற்செயலாக அல்லது தரை மட்டங்களில் வெளியிடப்படும் தப்பியோடிய உமிழ்வுகள் மற்றும் மாசுபடுத்திகளின் தாக்கத்தை குறைப்பதில் உகந்ததாக வடிவமைக்கப்பட்ட பசுமை அரண் பயனுள்ளதாக இருக்கும்.

4.5.3.2. பசுமை அரண் மேம்பாட்டுத் திட்டம்

பசுமை அரண் என்பது குறிப்பிட்ட வேளாண் தட்பவெப்ப மண்டலத்திற்கு ஏற்ற சிறப்பு வகை செடிகளை நடுதல் மற்றும் மண்ணின் தன்மையை ஒரு இடத்தில் நடவு செய்வதாகும், இது அப்பகுதியை குளிர்ச்சியாகவும், காற்று மாசுபாட்டைக் குறைக்கவும், மண் அரிப்பைத் தடுக்கவும் மற்றும் மண் வளத்தை மேம்படுத்தவும் உதவும். திட்டப் பகுதியில் மண் அரிப்பைத் தவிர்க்கவும், நிலச்சரிவைத் தடுக்கவும், காற்று மாசுபாட்டைக் குறைக்கவும், ஒலி மாசுபாட்டைக் குறைக்கவும் எல்லை மற்றும் சாலை ஓரங்களில் பசுமைப் அரண் உருவாக்கப்படும். பச்சை தாவரங்கள் காற்று மாசுபாட்டை உறிஞ்சி, மாசுபடுத்தும் தொட்டிகளை உருவாக்கும் திறன் கொண்டவை. மரத்தின் கிரீடத்தில் அவற்றின் பரந்த பரப்பளவைக் கொண்ட இலைகள், அவற்றின் மேற்பரப்பில் உள்ள மாசுபடுத்திகளை உறிஞ்சி, சுற்றுப்புறத்தில் அவற்றின் செறிவு மற்றும் இரைச்சல் அளவை திறம்பட குறைக்கின்றன.

4.5.3.3. முன்மொழியப்பட்ட பசுமை அரண்

கட்டுமான கட்டத்தில் விரிவான பசுமை அரண் மேம்பாடு தொடங்கப்படும், இது ஆலை செயல்படும் வரை தொடரும். ஆலை, அணுகு சாலைகள் மற்றும் நகர வளாகங்களைச் சுற்றி ஒரு ஹெக்டேருக்கு சுமார் 4200 மரங்கள் நடப்படும். உள்நாட்டில் கிடைக்கும் மாசுகளைத் தாங்கும் வகையிலான மரங்கள் நடப்படும். மேற்கூறியவற்றைத் தவிர, வளாகத்திற்குள் இருக்கும் அனைத்து திறந்தவெளிகளும் நாற்றங்கால், பூங்கா, தோட்டங்கள் மற்றும் பசுமையின் பிற வடிவங்களாக உருவாக்கப்படும். ஆலை வளாகத்தில் உள்ள நிலத்திற்கு ஏற்ப 5 மீ அகலமுள்ள பசுமைப் அரண் உருவாக்கப்படும்.

4.5.3.4. பசுமை அரண் மேம்பாட்டிற்கான வழிகாட்டுதல்கள் மற்றும் நுட்பங்கள்

தாவரங்களின் அமைப்பு மற்றும் கலவையை கண்காணிக்க திட்டப் பகுதியில் விரிவான ஆய்வு மேற்கொள்ளப்பட்டது. எனவே SPCB வழிகாட்டுதல் மற்றும் ToR இன் படி தேர்ந்தெடுக்கப்பட்ட நிலப்பரப்பு பொருத்தம் மற்றும் இனங்கள் ஆகியவற்றைப் பொறுத்து தாவரங்களின் கலவை தேர்ந்தெடுக்கப்படுகிறது. மண்ணின் பண்புகள் மனதில் வைக்கப்பட்டன. இந்த கணக்கெடுப்பு மற்றும் சுற்றுச்சூழல் நிலைமைகளின் அடிப்படையில் பசுமை அரண் மேம்பாட்டு திட்டத்திற்கு பொருத்தமான நாட்டு தாவர இனங்கள் முன்மொழியப்பட்டுள்ளன.

4.5.3.5. பசுமை அரண் வளர்ச்சி

பசுமைப் அரண் மேம்பாட்டிற்காக ஏற்றுக்கொள்ளப்பட்ட தோட்ட அணியானது 2 மீ x 2 மீ இடைவெளியுடன் 0.3 மீ x 0.3 மீ அளவுள்ள குழியை உள்ளடக்கியது. கூடுதலாக, மரக்கன்றுகளின் சரியான ஊட்டச்சத்து சமநிலை மற்றும் ஊட்டச்சத்திற்கு மண் நிரப்புதல் மற்றும் உரம் தேவைப்படலாம். தோட்டம் தோராயமாக எடுக்கப்பட வேண்டும் என்றும், இயற்கையை ரசித்தல் அம்சங்களைக் கருத்தில் கொள்ள வேண்டும் என்றும் பரிந்துரைக்கப்படுகிறது. நடுத்தர உயர மரங்கள் (7

மீ முதல் 10 மீ வரை) மற்றும் புதர்கள் (5 மீ உயரம்) உள்ளடங்கிய பல அடுக்கு தோட்டங்கள் பசுமை மண்டலத்திற்கு முன்மொழியப்பட்டுள்ளன.

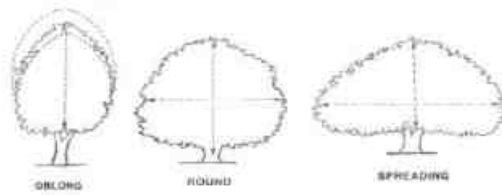
பசுமை அரண் என்பது திட்டத்திற்கும் அதன் சுற்றுப்புறத்திற்கும் இடையில் ஒரு பயனுள்ள தடையை உருவாக்க, அத்தகைய பாணியில் நடப்பட்ட மரங்களின் வரிசைகளின் தொகுப்பாகும். பசுமை அரண் தப்பியோடிய உமிழ்வைக் கைப்பற்றவும், ஏற்கனவே உள்ள திட்டத்தில் இரைச்சல் அளவைக் குறைக்கவும், அதே நேரத்தில் சுற்றுப்புறத்தின் அழகியலை மேம்படுத்தவும் உதவுகிறது.

4.5.3.6. பசுமை அரண் வடிவமைப்பு

தற்போதைய திட்டம் கள ஆய்வுகளின் விவரங்களை உள்ளடக்கியது. சிபிசிபி வழிகாட்டுதலின்படி பசுமை அரண் வளர்ச்சிக்கான தாவர வகைகள் தேர்ந்தெடுக்கப்படுகின்றன. முன்மொழியப்பட்ட சாதாரண கல் மற்றும் கிராவல் குவாரியின் சுற்றளவில் பசுமை அரண் உருவாக்கப்படும். தட்பவெப்பநிலை, மண் வகைகள், நிலப்பரப்பு போன்ற அளவுருக்களைக் கருத்தில் கொண்டு பசுமை அரண் மேம்பாட்டுத் திட்டம் வகுக்கப்பட்டுள்ளது.

அ. மாசுபடுத்தும் வாயுக்களை உறிஞ்சுவதற்கு பயன்படுத்தப்படும் தாவரங்களின் சிறப்பியல்பு அம்சங்கள்

- தாவர இனங்கள் வற்றாத மற்றும் பசுமையான தடிமனான விதானத்துடன் இருக்க வேண்டும்.
- மரத்தின் கிரீடம் (மரத்தின் தண்டுகளில் இருந்து வெளியே வளரும் இலைகள்/இலைகள் மற்றும் கிளைகள்) நீள்வட்டமாகவோ, வட்டமாகவோ அல்லது மாசுபடுத்தும் வாயுக்களை திறம்பட உறிஞ்சுவதற்கு விரிவதாகவோ இருக்க வேண்டும்.
- தாவரமானது நீண்ட கால பசுமையாக இருக்க வேண்டும்.
- தழைகள் சுதந்திரமாக வெளிப்பட வேண்டும்: கிரீடத்தின் போதுமான உயரம், விதானத்தில் தழைகள்/இலைகள் திறந்திருக்கும் தன்மை, பெரிய இலைகள் (நீண்ட மற்றும் அகலமான லேமினார் மேற்பரப்புகள்).



அட்டவணை எண் 4.1. பசுமை அரண் வளர்ச்சிக்காக முன்மொழியப்பட்ட தாவர இனங்களின் பட்டியல்

வ.எண்	அறிவியல் பெயர்	தமிழ் பெயர்
1	ஏகல் மார்மெலோஸ்	வில்வ மரம்
2	அல்பிசியா லெபெக்	வாகை மரம்
3	காசியா ஃபிஸ்துலா	கொன்றை மரம்
4	லானியா கோரமண்டலிகா	ஓதியம்
5	லிமோனியா அமிலசிமா	விளா மரம்
6	சைசிஜியம் சீரகம்	கடற்படை மரம்
7	நீனா சிலியாட்டா	சந்தான வேம்பு
8	ஃபிகஸ் ஹிஸ்பிடா	அத்தி மரம்
9	போராசஸ் ஃபிளாபெல்லிஃபர்	பனை-மரம்
10	மதுகா லாங்கிஃபோலியா	இலுப்பை மரம்

அட்டவணை எண் 4.2. ஒலி மற்றும் தூசி மாசுபாட்டைக் குறைக்க ஏற்ற இனங்கள்

வ.எண்	தாவரவியல் பெயர்	பொது பெயர்
1	அசாடிராக்க்டா இண்டிகா	வேம்பு மரம்
2	<i>Ficus religiosa</i>	அரசன் மரம்
3	ஃபிகஸ் ஹிஸ்பிடா	அத்தி மரம்
4	பாம்பாக்ஸ் சீபா	முல் எழவு
5	சைசிஜியம் சீரகம்	கடற்படை மரம்
6	புளி இண்டிகா	புளியமரம்
7	மங்கிஃபெரா இண்டிகா	மாங்கா மரம்
8	ஹார்விக்கியா பினாட்டா	அஞ்சன் மரம்
9	டெலோனிக்ஸ் ரெஜியா	நெருப்பு கொண்டை
10	காசியா ஃபிஸ்துலா	சாரா கொண்டராய்

மேலே பரிந்துரைக்கப்பட்ட பட்டியலில், தடிமனான விதான உறை, வற்றாத பச்சை இயல்பு, பூர்வீக தோற்றம் மற்றும் ஒரு பெரிய இலை பரப்பளவு கொண்ட இனங்கள் உள்ளன. முன்மொழியப்பட்ட இனங்கள் சுரங்கப் பகுதிக்கும் சுற்றுப்புறத்துக்கும் இடையே பயனுள்ள தடையை உருவாக்க உதவும்.

இந்த இனங்கள் குத்தகை பகுதியின் சுற்றளவில் பயிரிடப்பட வேண்டும், இதனால் சுரங்க நடவடிக்கைகளின் போது உருவாகும் தப்பிக்கும் உமிழ்வுகள் மற்றும் இரைச்சல் அளவுகளை உறிஞ்சிவிடும். மரங்களை வளர்க்க முடியாத அனைத்து திறந்தவெளிகளிலும், மேல் மண் அரிப்பைத் தடுக்க புதர்கள் மற்றும் புற்களால் மூடப்பட வேண்டும்.

கருத்தில் கொள்ள வேண்டிய சில முக்கியமான அம்சங்கள்:

ஒவ்வொரு வரிசையிலும் மரங்கள் நடும் நிலை தடுமாறி இருக்கும்.

முன் வரிசையில் புதர்கள் வளர்க்கப்படும்.

உயரமான மரங்களின் தண்டுகள் பொதுவாக பசுமையாக இல்லாமல் இருப்பதால், இந்த பகுதிக்கு கவரேஜ் கொடுக்க மரங்களின் முன் புதர்களை வைத்திருப்பது பயனுள்ளதாக இருக்கும்.

□ மரங்களுக்கிடையேயான இடைவெளி சாதாரண இடைவெளிகளை விட சற்று குறைவாகவே பராமரிக்கப்படும், இதனால் மரங்கள் செங்குத்தாக வளரலாம் மற்றும் பசுமை அரண் பயனுள்ள உயரத்தை சிறிது அதிகரிக்கும்.

4.5.4. விலங்கினங்கள் மீது எதிர்பார்க்கப்படும் தாக்கம்

- ஆய்வுப் பகுதியில் உள்ள நில விலங்கினங்கள் சுரங்கப் பகுதியிலிருந்து வெகு தொலைவில் விநியோகிக்கப்படுவதால், இப்பகுதியின் நிலப்பரப்பு விலங்கினங்களில் திட்டத்தின் தாக்கங்கள் மிகக் குறைவாக இருக்கும். முன்மொழியப்பட்ட சுரங்க குத்தகைப் பகுதியில் குறிப்பிடத்தக்க தாவரங்கள் எதுவும் இல்லை, இது குறிப்பிட்ட வனவிலங்குகளுக்கு நிரந்தர வாழ்விடம் ஏற்றது அல்ல.
- நில அதிர்வு மற்றும் இரைச்சல் அளவின் அதிகரிப்பு காரணமாக வாழ்விட சீரழிவு மற்றும் விலங்கினங்களுக்கு இடையூறு ஏற்படுவது நவீன தொழில்நுட்பங்களால் குறைக்கப்படும் அல்லது தீர்க்கப்படும். எனவே, விலங்கினங்களுக்கு எந்த பாதிப்பும் ஏற்படாது என்பது மேற்கண்ட உண்மைகளிலிருந்து தெரியவந்துள்ளது. மைய மற்றும் இடையக ஆய்வு பகுதியில் அச்சுறுத்தப்பட்ட விலங்கினங்கள் எதுவும் பதிவாகவில்லை.

4.5.4.1. வன உயிரினங்களின் பாதுகாப்பு மற்றும் பாதுகாப்பிற்கான நடவடிக்கைகள்

□ மேல்மண்ணில் சுரங்கப் பகுதியில் பூர்வீக தாவர இனங்களின் அதிக எண்ணிக்கையிலான விதைகள் உள்ளன.

□ மேல்மண் மறுசீரமைப்பு மற்றும் நடப்பட்ட நாற்றுகளுக்கு பொருத்தமான பரப்புகளில் பயன்படுத்தப்படும்.

□ சுரங்கத்திற்கு உள்ளேயும் வெளியேயும் வாகனங்களின் இயக்கத்தை சரிபார்த்து கட்டுப்படுத்துகிறது.

□ வனத்துறையுடன் கலந்தாலோசித்து தாவரங்கள் மற்றும் விலங்கினங்களுக்கு உகந்த சூழலுக்கான தணிப்பு நடவடிக்கைகளை மேற்கொள்வது.

□ சுரங்கத்தின் சுரங்கம் மற்றும் சுற்றளவில் ஒரு தூசி அடக்கும் அமைப்பு நிறுவப்படும்.

□ சுரங்கப் பகுதியைச் சுற்றியுள்ள தோட்டங்கள் சிறிய விலங்கினங்களின் வாழ்விடங்களை உருவாக்கவும் பல்வேறு விலங்கினங்களுக்கு சிறந்த சூழலை உருவாக்கவும் உதவும். பக்கத்து கிராமங்களில் இயற்கை மற்றும் வனவிலங்குகள் குறித்த விழிப்புணர்வை உருவாக்கி மேம்படுத்துதல்.

4.5.5. நீர்வாழ் பல்லுயிர் மீதான தாக்கம்

சாதாரண கல் மற்றும் கிராவல் குவாரியில் இருந்து கழிவுநீர் வெளியேற்றம் முன்மொழியப்படாததால், சுரங்க நடவடிக்கைகள் நீர்வாழ் சூழலுக்கு இடையூறு ஏற்படுத்தாது. சுரங்க குத்தகை பகுதிக்குள் சதுப்பு நிலங்கள், ஆறுகள் ஓடைகள், ஓடை, வாரி, கால்வாய், கால்வாய், ஏரிகள், குளங்கள், தொட்டிகள் மற்றும் விவசாய நிலங்கள் போன்ற இயற்கையான வற்றாத மேற்பரப்பு நீர்நிலைகள் எதுவும் இல்லை. மீன் வாழ்விடங்கள் மற்றும் நீர்நிலை மற்றும் நீர்த்தேக்கத்தில் உள்ள உணவு வலை/உணவுச் சங்கிலி ஆகியவற்றில் எந்த பாதிப்பும் இல்லை. அருகில் நீர்நிலைகள் இல்லை. நீர்வாழ் பல்லுயிர் ஆய்வு பகுதியில் காணப்படவில்லை.

அட்டவணை 4.15: சூழலியல் தாக்க மதிப்பீடுகள்

வ.எண்	அம்ச விளக்கம்	சூழலியல் மற்றும் பல்லுயிர் (EB) மீதான சாத்தியமான தாக்கங்கள்	தாக்கம் - நிகழ்தகவு விளக்கம் / நியாயப்படுத்தல்	முக்கியத்துவம்	தணிப்பு நடவடிக்கைகள்
சுரங்கத்திற்கு முந்தைய கட்டம்					
1	குத்தகை பகுதியின் தாவரங்களை வேரோடு பிடுங்குதல்	பொதுவான மலர் பன்முகத்தன்மையின் தள குறிப்பிட்ட இழப்பு (நேரடி தாக்கம்)	தளத்தில் பொதுவான மலர் (மரங்கள் அல்ல) இனங்கள் உள்ளன. இந்த இனங்கள் அழிக்கப்படுவதால் தாவரங்கள் இழப்பு ஏற்படாது	குறைவான தீவிரம்	உடனடி நடவடிக்கை தேவையில்லை. எவ்வாறாயினும், திட்டப் பகுதியின் தாவரங்கள் மற்றும் விலங்கினங்களின் பன்முகத்தன்மையை மேம்படுத்தும் திட்டத் தளத்திலும் திட்ட எல்லையின் சுற்றளவிலும் பசுமை அரண் /தோட்டம் உருவாக்கப்படும்.
		தொடர்புடைய விலங்கினங்களின் பன்முகத்தன்மையின் தள குறிப்பிட்ட இழப்பு (பகுதி தாக்கம்)	இந்த தளம் பொதுவான இனங்களை மட்டுமே ஆதரிக்கிறது, அவை தாங்கல் மண்டல ரிசர்வ் வனப் பகுதியின் பல்வேறு வகையான வாழ்விடங்களைப் பயன்படுத்துகின்றன. எனவே விலங்கினங்களின் பன்முகத்தன்மை		

			அச்சுறுத்தல் இல்லை.		
		-வாழ்விட இழப்பு (நேரடி தாக்கம்)	தனித்துவமான தாவரங்கள் அல்லது விலங்கினங்களுக்கான தனித்துவமான / முக்கியமான வாழ்விட அமைப்பை தளம் உருவாக்கவில்லை.		
சுரங்க கட்டம்					
2	இயந்திரம் மற்றும் தொழிலாளர்களைப் பயன்படுத்தி கனிம அகழ்வு, போக்குவரத்து நடவடிக்கைகள் சத்தத்தை உருவாக்கும்.	இரைச்சல் காரணமாக தளத்தில் சாதாரண விலங்கினங்களின் இயக்கங்களுக்கு தளம் சார்ந்த இடையூறு.(பகுதி தாக்கம்)	தனித்துவமான தாவரங்கள் அல்லது விலங்கினங்களுக்கான தனித்தன்மையான / முக்கியமான வாழ்விட அமைப்பை தளம் உருவாக்கவில்லை.	குறைவான தீவிரம்	மாலை 5 மணிக்குப் பிறகு சுரங்கத் தொழிலை மேற்கொள்ளக் கூடாது. குப்பை கிடங்கின் அகழ்வு மற்றும் போக்குவரத்து பணிகள் இரவு 7 மணிக்கு முன்பு நிறுத்தப்பட வேண்டும்.
3	பொருட்களைக் கொண்டு செல்வதற்கான வாகன இயக்கம், இழுத்துச் செல்லும் சாலைகள் மற்றும் SO ₂ , NO ₂ , CO போன்றவற்றின் உமிழ்வு காரணமாக தூசியை (SPM) உருவாக்கும்.	தூசி படிதல் மற்றும் CO உமிழ்வு காரணமாக சுற்றியுள்ள விவசாயம் மற்றும் அதனுடன் தொடர்புடைய விலங்கினங்கள் மீதான தாக்கம். (மறைமுக தாக்கம்)	மையப் பகுதியிலிருந்து வெகு தொலைவில் உள்ள விவசாய நிலம் என்பதால் பாதிப்பு குறைவு.	குறைவான தீவிரம்	அனைத்து வாகனங்களும் தகுந்த மாசு அளவுகளுக்குச் சான்றளிக்கப்படும். மேலும் தோட்டக்கலை பரிந்துரைக்கப்பட்டுள்ளது சுரங்கப் பகுதியைச் சுற்றி பயோடீசல், மெத்தனால் மற்றும் உயிரி எரிபொருள் போன்ற மாற்று எரிபொருளைக் கொண்டு வாகனங்களை மேம்படுத்தவும்.
*(வடிவ ஆதாரம்: EIA வழிகாட்டுதல் கையேடு-சுரங்கம் மற்றும் கனிமங்கள், 201					

4.6 சமூக பொருளாதாரம்

4.6.1 கட்டுமான கட்டம்

எதிர்பார்க்கப்படும் பாதிப்புகள்:

□ துணை வளர்ச்சி மற்றும் வளர்ச்சியின் விளைவாக கட்டுமான கட்டத்தில் எத்தனை பேருக்கு வேலை கிடைக்கும். அருகிலுள்ள உள்ளூர் மக்களுக்கு அவர்களின் திறன் மற்றும் அனுபவத்தின் அடிப்படையில் வேலை வாய்ப்புக்கு முன்னுரிமை அளிக்கப்படும்.

□ மேலும் முன்மொழியப்பட்ட திட்டத்தின் காரணமாக, உழைக்கும் சமூகத்தின் வருகையானது, அருகிலுள்ள சந்தை/கடைகள், வர்த்தக மையங்கள், நடவடிக்கைகள், போக்குவரத்து போன்றவற்றின் மூலம் மறைமுக வேலைவாய்ப்பை உருவாக்கும்.

□ கட்டுமான கட்டத்தின் போது மக்கள் பெருக்கம் பல்வேறு நீர் மற்றும் வெக்டார் மூலம் பரவும் நோய்களை அறிமுகப்படுத்தலாம், இது தற்போதுள்ள சுகாதார உள்கட்டமைப்பை சீர்குலைப்பதன் மூலம் அப்பகுதியில் பல்வேறு சுகாதாரமற்ற சுகாதார பிரச்சினைகளுக்கு வழிவகுக்கும்.

□ திட்ட தளத்தில் விரைவான மாறுபட்ட மக்கள் வருகையானது, தொழிலாளர்-சமூக மோதல்கள் போன்ற அசாதாரண நடத்தை நடவடிக்கைகளை உருவாக்கலாம், திருட்டு/குத்துதல் போன்ற வன்முறையை அதிகரிக்கலாம் மற்றும் அப்பகுதியில் போதைப்பொருள்/ஆல்கஹாலின் நுகர்வு அதிகரிக்கும்.

□ போக்குவரத்து நடவடிக்கைகளின் காரணமாக அருகிலுள்ள கிராமவாசிகளின் ஆரோக்கியத்தில் ஏற்படும் பாதிப்புகள், குறுகிய காலத்திற்கு தப்பியோடிய தூசியின் வெளிப்பாட்டிற்கு வழிவகுக்கும், இதன் விளைவாக பல்வேறு கடுமையான நோய்களான கண் எரிச்சல், குமட்டல், தலைவலி போன்றவை ஏற்படும்.

தணிப்பு நடவடிக்கைகள்:

□ நடமாடும் கழிப்பறைகளை அமைத்தல் அல்லது தற்காலிக கழிப்பறைகள் கட்டுதல் ஆகியவை கட்டுமான இடத்திற்கு அருகில் போதுமான தண்ணீர் வசதியுடன் செய்யப்படும்.

□ மழைக்காலத்திற்கு முன், நீர் மூலம் பரவும் நோய்கள் / திசையன்விளை நோய்கள் குறித்து விழிப்புணர்வு நிகழ்ச்சி நடத்தப்படும்.

□ நோய் பரவாமல் இருக்க அருகில் உள்ள கிராமங்களிலும், கட்டுமான பணி நடைபெறும் இடங்களிலும் கொசு விரட்டிகள் வழங்கப்படும்.

□ நடத்தை தாக்கத்தை சமாளிக்க, சரியான நேரத்தில் மேற்பார்வையுடன் சரியான தளம் பொறுப்பேற்கப்படும். முன்கூட்டியே, சம்பவம்/வன்முறை ஏதேனும் ஏற்பட்டால் அதைக் கட்டுப்படுத்துவதற்கு வசதிகளுடன் கூடிய மருத்துவ மற்றும் பாதுகாப்பு சேவைகள் வழங்கப்படும்.

□ நடத்தை பாதிப்பை சமாளிக்க, தள பொறுப்பாளரால் மேற்பார்வை செய்யப்படும். முன்கூட்டியே, ஏற்படும் சம்பவம்/வன்முறையைக் கட்டுப்படுத்த முழுத் தகவல் தொடர்பு அமைப்பு, மருத்துவம் மற்றும் பாதுகாப்புச் சேவைகளுடன் அவசரநிலைப் பிரிவு உருவாக்கப்படும்.

4.6.2 செயல்பாட்டுக் கட்டம்:

எதிர்பார்க்கப்படும் பாதிப்புகள்:

□ PM, SO₂ மற்றும் NO₂ சிமென்ட் தூசி போன்ற மாசுபடுத்திகளுக்கு நீண்டகால வெளிப்பாடு இதய மற்றும் சுவாச நோய் அபாயம், கண் எரிச்சல், மூச்சுக்குழாய் அழற்சி, நுரையீரல் பாதிப்பு, அதிகரித்த இதய நோய்கள் போன்ற உடல்நல பாதிப்புகளை உருவாக்கும் திறன் கொண்டது.

□ சாதாரண கல் மற்றும் கிராவல் குவாரி திட்டத்திற்கு பயன்படுத்தப்படும் பிற பாதிப்புகள் நேர்மறையான தாக்கத்தை உருவாக்கும், ஏனெனில் இது உள்கட்டமைப்பு மேம்பாடு, கல்வி வளர்ச்சி, சுகாதார வசதிகள் போன்றவற்றின் ஒரு பகுதியாக அப்பகுதியின் ஒட்டுமொத்த வளர்ச்சியை ஏற்படுத்தும். CSR செயல்பாடு.

தணிப்பு நடவடிக்கைகள்:

□ நீண்ட கால சுகாதார பாதிப்புகளை குறைக்கும் வகையில், அனுமதிக்கப்பட்ட வரம்புகளுக்குள் உமிழ்வை வைத்திருக்க அனைத்து முக்கிய அடுக்குகளிலும் பேக் ஹவுஸ் / பேக் ஃபில்டர் / ஈஎஸ்பி போன்ற திறமையான காற்று மாசு சுட்டுப்பாட்டு கருவிகள் (APCE) நிறுவப்படும். வாயு உமிழ்வைக் குறைக்க, பைரோ-செயல்முறையே ஒரு நீண்ட SO₂ ஸ்கர்ப்பராக செயல்படுகிறது மற்றும் குறைந்த NO_x உருவாவதற்காக கால்சினருடன் எரிபொருளை எரிப்பதற்கு De - NO_x அமைப்பு நிறுவப்படும். வாகனங்கள் மற்றும் இயந்திரங்களில் இருந்து வெளியேறும் உமிழ்வைக் குறைக்க, தொடர்ந்து கண்காணிக்கப்பட்டு பராமரிக்கப்படும்.

□ அவசரநிலைக்கு, அதன் ஊழியர்கள் மற்றும் அருகிலுள்ள கிராமவாசிகளுக்காக ஒரு தொழில்சார் சுகாதார மையத்தை உருவாக்க முன்மொழியப்பட்டது.

4.7 தொழில்சார் ஆரோக்கியம் மற்றும் பாதுகாப்பு

சுரங்கத்தின் செயல்பாட்டுக் கட்டத்தில் தொழில்சார் ஆரோக்கியம் மற்றும் பாதுகாப்பு அபாயங்கள் ஏற்படுகின்றன மற்றும் முதன்மையாக பின்வருவனவற்றை உள்ளடக்குகின்றன:

- சுவாச ஆபத்துகள்
- சத்தம்
- உடல் அபாயங்கள்
- வெடிமருந்து சேமிப்பு மற்றும் கையாளுதல்

4.7.1 சுவாச ஆபத்துகள்

சிலிக்கா தூசியின் நீண்டகால வெளிப்பாடு சிலிகோசிஸை ஏற்படுத்தக்கூடும் பின்வரும் நடவடிக்கைகள் பரிந்துரைக்கப்படுகின்றன:

- எக்ஸ்கவேட்டர் மற்றும் டிப்பர்களின் கேபின்கள் ஏசி மற்றும் ஒலி ஆதாரத்துடன் இணைக்கப்படும்
- தனிப்பட்ட தூசி முகமூடிகளின் பயன்பாடு கட்டாயமாக்கப்படும்

4.7.2 ஒலி

சுரங்க நடவடிக்கைகளின் போது தொழிலாளர்கள் அதிக சத்தத்திற்கு ஆளாக நேரிடும். பின்வரும் நடவடிக்கைகள் செயல்படுத்த முன்மொழியப்பட்டுள்ளன

- எந்தப் பணியாளரும் 85 dB(A) க்கும் அதிகமான இரைச்சல் அளவை ஒரு நாளைக்கு 8 மணி நேரத்திற்கும் மேலாக கேட்கும் பாதுகாப்பு இல்லாமல் வெளிப்படுத்த மாட்டார்கள்.

□ 8 மணிநேரத்திற்கு சமமான ஒலி அளவு 85 dB(A), உச்ச ஒலி அளவுகள் 140 dB(C) ஐ அடையும் போது அல்லது சராசரி அதிகபட்ச ஒலி அளவு 110 dB(A) ஐ அடையும் போது செவிப்புலன் பாதுகாப்பின் பயன்பாடு தீவிரமாக செயல்படுத்தப்படும்.

□ வழங்கப்படும் இயர் மஃப்ஸ் காதில் ஒலி அளவைக் குறைந்தது 85 dB(A) ஆகக் குறைக்கும் திறன் கொண்டதாக இருக்கும்.

□ அதிக இரைச்சல் அளவுக்கு வெளிப்படும் தொழிலாளர்களுக்கு அவ்வப்போது மருத்துவ செவிப்புலன் சோதனைகள் செய்யப்படும்

4.7.3 உடல் அபாயங்கள்

உடல் அபாயங்களைக் கட்டுப்படுத்த பின்வரும் நடவடிக்கைகள் முன்மொழியப்பட்டுள்ளன

□ பணித்தள பாதுகாப்பு மேலாண்மை குறித்த குறிப்பிட்ட பணியாளர்களுக்கு பயிற்சி அளிக்கப்படும்;

□ தற்செயலான பாறை வீழ்ச்சி மற்றும் / அல்லது நிலச்சரிவைத் தடுக்க, குறிப்பாக வெடிப்பு நடவடிக்கைகளுக்குப் பிறகு, தொழிலாளர்களுக்கு வெளிப்படும் ஒவ்வொரு மேற்பரப்பையும் பாறை அளவிடுதல் மூலம் பணித் தள மதிப்பீடு செய்யப்படும்;

□ இயற்கை தடைகள், தற்காலிக தண்டவாளங்கள் அல்லது குறிப்பிட்ட ஆபத்து சமிக்ஞைகள் பாறை பெஞ்சுகள் அல்லது தரை மட்டத்திலிருந்து 2 மீட்டருக்கும் அதிகமான உயரத்தில் வேலை செய்யப்படும் மற்ற குழி பகுதிகளில் வழங்கப்படும்;

□ முற்றங்கள், சாலைகள் மற்றும் நடைபாதைகளை பராமரித்தல், போதுமான நீர் வடிகால் வழங்குதல் மற்றும் சாதாரண கிராவல் போன்ற அனைத்து வானிலை மேற்பரப்புடன் வழக்கும் பரப்புகளைத் தடுக்கும்.

4.7.4 தொழில்சார் சுகாதார ஆய்வு

அனைத்து நபர்களும் முன் வேலைவாய்ப்பு மற்றும் அவ்வப்போது மருத்துவ பரிசோதனைக்கு உட்படுத்தப்படுவார்கள். பின்வரும் சோதனைகளை நடத்துவதன் மூலம் பணியாளர்கள் தொழில் சார்ந்த நோய்களுக்கு கண்காணிக்கப்படுவார்கள்

□ பொது உடல் பரிசோதனைகள்

□ ஆடியோமெட்ரிக் சோதனைகள்

□ முழு மார்பு, எக்ஸ்ரே, நுரையீரல் செயல்பாட்டு சோதனைகள், ஸ்பைரோமெட்ரிக் சோதனைகள்

□ காலமுறை மருத்துவ பரிசோதனை - ஆண்டுதோறும்

□ நுரையீரல் செயல்பாடு சோதனை - ஆண்டுதோறும், தூசி வெளிப்படும்

□ கண் பரிசோதனை

தளத்தில் அத்தியாவசிய மருந்துகள் வழங்கப்படும். மருந்துகள் மற்றும் இதர பரிசோதனை வசதிகள் இலவசமாக வழங்கப்படும். உடனடியாக சிகிச்சைக்காக சுரங்கத்தில் முதலுதவி பெட்டி வைக்கப்படும்.

தேர்ந்தெடுக்கப்பட்ட பணியாளர்களுக்கு தொடர்ந்து முதலுதவி பயிற்சி அளிக்கப்படும். முதலுதவி பயிற்சி பெற்ற உறுப்பினர்களின் பட்டியல்கள் மூலோபாய இடங்களில் காட்டப்படும்.

4.8 சுரங்க கழிவு மேலாண்மை

அங்கீகரிக்கப்பட்ட சுரங்கத் திட்டத்தின்படி, தற்போதைய சுரங்கப் பகுதியில் நடைமுறையில் திடக்கழிவு மற்றும் அதிக சுமை இல்லை. சுரங்கப் பகுதி பாறை வெளிப்பாடு கொண்ட வெற்று நிலப்பரப்பில் உள்ளது மற்றும் மண் உறை இல்லை; எனவே மண் சேமிப்பு தேவையில்லை. மேலும் முன்மொழியப்பட்ட மீட்டெடுப்பு 100% மற்றும் சேமிப்பிற்காகவோ அல்லது அகற்றுவதற்காகவோ எதிர்பார்க்கப்படும் கழிவுகள் எதுவும் இல்லை.

4.9 சுரங்க மூடல்

கனிம சுரங்க திட்டங்களில் சுரங்க மூடல் திட்டம் மிக முக்கியமான சுற்றுச்சூழல் தேவை. சுரங்க மூடல் திட்டம் தொழில்நுட்ப, சுற்றுச்சூழல், சமூக, சட்ட மற்றும் நிதி அம்சங்களை முற்போக்கான மற்றும் பிந்தைய மூடல் செயல்பாடுகளை உள்ளடக்கியதாக இருக்க வேண்டும். மூடல் செயல்பாடு என்பது திட்டப்பணி நீக்கப்பட்டதில் இருந்து தொடங்கும் தொடர்ச்சியான செயல்பாடுகள் ஆகும். எனவே, சுரங்கத் திட்டத்தில் முற்போக்கான சுரங்க மூடல் திட்டம் குறிப்பாகக் கையாளப்பட வேண்டும் மற்றும் சுரங்கத் திட்டத்தில் ஒவ்வொரு ஐந்து வருடங்களுக்கும் மதிப்பாய்வு செய்யப்பட வேண்டும். முற்போக்கான சுரங்க மூடல் என்பது தொடர்ச்சியான செயல்பாடுகள் என்பதால், மூடல் திட்டத்தில் சேர்க்கப்பட வேண்டிய பெரும்பாலான செயல்பாடுகளை விஞ்ஞான சுரங்கத்தின் முன்மொழிவுகள் உள்ளடக்கியிருப்பது வெளிப்படையானது. தளத்திற்கான மூடல் நோக்கங்களை உருவாக்கும் போது, தளத்தின் ஏற்கனவே உள்ள அல்லது சுரங்கத்திற்கு முந்தைய நில பயன்பாட்டைக் கருத்தில் கொள்வது அவசியம்; மற்றும் செயல்பாடு இந்த செயல்பாட்டை எவ்வாறு பாதிக்கும்.

சுரங்கத்தை கைவிடுவதுடன் பின்வரும் பரந்த நோக்கங்களும் வெற்றிகரமாக அடையப்படுவதை உறுதி செய்வதே முதன்மையான நோக்கமாகும்.

□ சுரங்க உரிமையாளர்கள், ஒழுங்குமுறை ஏஜென்சிகள் மற்றும் பொதுமக்களால் ஏற்றுக்கொள்ளக்கூடிய தளத்திற்கான உற்பத்தி மற்றும் நிலையான பயன்பாட்டிற்குப் பிறகு உருவாக்க

□ பொது சுகாதாரம் மற்றும் சுற்றியுள்ள வாழ்விடத்தின் பாதுகாப்பைப் பாதுகாக்க

□ சுற்றுச்சூழல் பாதிப்பைக் குறைக்க

□ மதிப்புமிக்க பண்புகளையும் அழகியலையும் பாதுகாக்க

□ பாதகமான சமூக-பொருளாதார தாக்கங்களை சமாளிக்க.

4.9.1 சுரங்க மூடல் அளவுகோல்

சுரங்கத்தை மூடுவதில் உள்ள நிபந்தனைகள் கீழே விவாதிக்கப்பட்டுள்ளன:

4.9.1.1 உடல் நிலைத்தன்மை

சுரங்கப் பணிகள், கட்டிடங்கள், ஓய்வு தங்குமிடங்கள் போன்றவற்றை உள்ளடக்கிய அனைத்து மானுடவியல் கட்டமைப்புகளும், சுரங்கம் செயலிழந்த பிறகு மீதமுள்ளவை உடல் ரீதியாக நிலையானதாக இருக்க வேண்டும். தோல்வி அல்லது உடல் ரீதியான சரிவின் விளைவாக பொது சுகாதாரம் மற்றும் பாதுகாப்புக்கு எந்த ஆபத்தையும் அவர்கள் முன்வைக்கக்கூடாது, மேலும் அவர்கள் வடிவமைக்கப்பட்ட செயல்பாடுகளை அவர்கள் தொடர்ந்து செய்ய வேண்டும். முன்மொழியப்பட்ட வடிவமைப்பு காலங்கள் மற்றும் பாதுகாப்பு காரணிகள் வெள்ளம், சூறாவளி, காற்று அல்லது பூகம்பங்கள் போன்ற தீவிர நிகழ்வுகள் மற்றும் அரிப்பு போன்ற பிற இயற்கை நிரந்தர சக்திகளை முழுமையாக கணக்கில் எடுத்துக்கொள்ள வேண்டும்.

4.9.1.2 இரசாயன நிலைத்தன்மை

சுரங்க தளத்தில் திடக்கழிவுகள் இரசாயன நிலைத்தன்மையுடன் இருக்க வேண்டும். இதன் பொருள், உலோகங்கள், உப்புகள் அல்லது கரிம சேர்மங்களின் கசிவுக்கு வழிவகுக்கும் இரசாயன மாற்றங்கள் அல்லது நிலைமைகளின் விளைவுகள் பொது சுகாதாரம் மற்றும் பாதுகாப்பிற்கு ஆபத்தை

ஏற்படுத்தக்கூடாது அல்லது சுற்றுச்சூழல் பண்புகளின் சீரழிவை ஏற்படுத்தக்கூடாது. மாசுபடுத்தும் வெளியேற்றம் பாதகமான தாக்கங்களை ஏற்படுத்தக்கூடும் என்று முன்கூட்டியே கணிக்கப்பட்டால், இடைநிறுத்தப்பட்ட திடப்பொருட்களை நிலைநிறுத்துவது அல்லது நீரின் தரம் மற்றும் அளவை மேம்படுத்த செயலற்ற சிகிச்சை போன்ற பொருத்தமான தணிப்பு நடவடிக்கைகள் திட்டமிடப்படலாம். மூடிய சுரங்கத்தைச் சுற்றியுள்ள பகுதியில் உள்ள நீர், மண் மற்றும் காற்றின் தரங்களுக்கு சட்ட வரம்புகளை மீறும் மாசுபடுத்தும் செறிவுகளின் பாதகமான விளைவு எதுவும் இல்லை என்பதை கண்காணிப்பு நிரூபிக்க வேண்டும்.

4.9.1.3 உயிரியல் நிலைத்தன்மை

சுற்றியுள்ள சூழலின் ஸ்திரத்தன்மை முதன்மையாக தளத்தின் இயற்பியல் மற்றும் வேதியியல் பண்புகளை சார்ந்துள்ளது, அதேசமயம் சுரங்க தளத்தின் உயிரியல் உறுதிப்பாடு மறுவாழ்வு மற்றும் இறுதி நில பயன்பாட்டுடன் நெருக்கமாக தொடர்புடையது. ஆயினும் கூட, உயிரியல் நிலைத்தன்மையானது மண்ணின் உறையை நிலைப்படுத்துதல், அரிப்பு/கழுவி, கசிவு போன்றவற்றைத் தடுப்பதன் மூலம் உடல் அல்லது இரசாயன நிலைத்தன்மையை கணிசமாக பாதிக்கலாம்.

புனர்வாழ்வுத் திட்டத்தின் முக்கிய நோக்கங்களில் ஒன்று சீர்குலைந்த தளத்தின் மீது ஒரு தாவர உறை பொதுவாக உள்ளது, ஏனெனில் தளத்தை நிலைநிறுத்துவதற்கான சிறந்த நீண்ட கால முறையாக தாவர உறை உள்ளது. மறுவாழ்வுத் திட்டத்தின் முக்கிய நிலவேலை கூறுகள் முடிந்ததும், நிலையான தாவர சமூகத்தை நிறுவுவதற்கான செயல்முறை தொடங்குகிறது. மறு தாவரங்களுக்கு, மண்ணின் ஊட்டச்சத்து அளவை மேலாண்மை செய்வது ஒரு முக்கியமான கருத்தாகும். மூன்று சூழ்நிலைகளில் ஊட்டச்சத்துக்களைச் சேர்ப்பது பயனுள்ளதாக இருக்கும்.

□ பரப்பப்பட்ட மேல்மண்ணின் ஊட்டச்சத்து நிலை உள்ள பொருளை விட குறைவாக இருந்தால் எ.கா. சமூக காடுகளின் வளர்ச்சிக்காக

□ இயற்கையாக நிகழும் தாவரங்களை விட அதிக ஊட்டச்சத்து தேவைப்படும் தாவரங்களை வளர்க்கும் நோக்கம் எ.கா. விவசாயத்திற்கான திட்டமிடல்

□ ஈரப்பதம் கட்டுப்படுத்தும் காரணியாக இல்லாத காலங்களில் பூர்வீக தாவரங்களிலிருந்து விரைவான வளர்ச்சியை பெறுவது விரும்பத்தக்கது எ.கா பசுமை அரண் வளர்ச்சி

சுரங்க மூடல் திட்டம் அங்கீகரிக்கப்பட்ட சுரங்கத் திட்டத்தின்படி இருக்க வேண்டும். சுரங்க மூடல் என்பது அங்கீகரிக்கப்பட்ட சுரங்கத் திட்டத்தின் ஒரு பகுதியாகும், மேலும் சுரங்க மூடல் திட்டத்தில் (இணைப்பு 1) விவரிக்கப்பட்டுள்ள செயல்முறையின்படி மூடல் நடவடிக்கைகள் மேற்கொள்ளப்படும்.

அத்தியாயம்- 5: மாற்றுகளின் பகுப்பாய்வு (தொழில்நுட்பம் மற்றும் தளம்)

5.0 அறிமுகம்

திட்ட முன்மொழிவுக்கு மாற்று வழிகளைக் கருத்தில் கொள்வது EIA செயல்முறையின் தேவையாகும். ஸ்கோப்பிங் செயல்பாட்டின் போது, ஒரு முன்மொழிவுக்கான மாற்றுகளை நேரடியாகவோ அல்லது அடையாளம் காணப்பட்ட முக்கிய சிக்கல்களைக் குறிப்பிடுவதன் மூலமாகவோ பரிசீலிக்கலாம் அல்லது சுத்திகரிக்கலாம். மாற்றுகளின் ஒப்பீடு, குறைந்தபட்ச சுற்றுச்சூழல் தாக்கங்களுடன் திட்ட நோக்கங்களை அடைவதற்கான சிறந்த முறையைத் தீர்மானிக்க உதவுகிறது அல்லது மிகவும் சுற்றுச்சூழல் நட்பு மற்றும் செலவு குறைந்த விருப்பங்களைக் குறிக்கிறது.

5.2 திட்ட தளத்தின் தேர்வின் பின்னணியில் உள்ள காரணிகள்

சாதாரண கல் மற்றும் கிராவல் கிளஸ்டர் குவாரி திட்டம் என்பது குறிப்பிட்ட இடத்தில் சாதாரண கல் மற்றும் கிராவல் தோண்டுவதற்கான ஒரு சுரங்க திட்டமாகும். முன்மொழியப்பட்ட சுரங்க குத்தகைப் பகுதி பின்வரும் நன்மைகளைக் கொண்டுள்ளது:-

- கனிம வைப்பு காடு அல்லாத பகுதியில் ஏற்படுகிறது.
- திட்டப் பகுதிக்குள் குடியிருப்பு இல்லை; எனவே ஆர் & ஆர் சிக்கல்கள் இல்லை.
- சுரங்க குத்தகைக்கு பயன்படுத்தப்பட்ட பகுதிகளில் ஆறு, ஓடை, நல்லா மற்றும் நீர்நிலைகள் இல்லை.
- இந்த பிராந்தியத்தில் திறமையான, அரை திறன் மற்றும் பயிற்சி பெறாத தொழிலாளர்கள் கிடைப்பது.
- மருத்துவம், தீயணைப்பு, கல்வி, போக்குவரத்து, தகவல் தொடர்பு மற்றும் உள்கட்டமைப்பு வசதிகள் போன்ற அனைத்து அடிப்படை வசதிகளும் நன்கு இணைக்கப்பட்டு அணுகக்கூடியதாக உள்ளது.
- சுரங்க நடவடிக்கைகள் நிலத்தடி நீர் மட்டத்தில் குறுக்கிடாது. எனவே, நிலத்தடி நீர் சுற்றுச்சூழலுக்கு எந்த பாதிப்பும் இல்லை.
- ஆய்வுப் பகுதி நில அதிர்வு மண்டலத்தில் விழுகிறது - III, கடந்த கால வரலாற்றில் நிலச்சரிவு, நிலநடுக்கம், சரிவு போன்ற பெரிய வரலாறுகள் எதுவும் பதிவு செய்யப்படவில்லை.

5.3 மாற்று தளத்தின் பகுப்பாய்வு

அனைத்து சுரங்கத் தளங்களும் கனிமங்களைக் கொண்டவை என்பதால் மாற்று வழிகள் எதுவும் பரிந்துரைக்கப்படவில்லை.

5.4 முன்மொழியப்பட்ட தொழில்நுட்பத்தைத் தேர்ந்தெடுப்பதற்குப் பின்னால் உள்ள காரணிகள்

துளையிடுதல் மற்றும் வெடிக்கும் முறையுடன் கூடிய இயந்திரமயமாக்கப்பட்ட திறந்த வார்ப்பு சுரங்க செயல்பாடு அப்பகுதியில் சாதாரண கல்லைப் பிரித்தெடுக்க பயன்படுத்தப்படும். பயன்படுத்தப்பட்ட அனைத்து சுரங்க குத்தகை பகுதிகளும் பின்வரும் நன்மைகளைக் கொண்டுள்ளன -

- நடைமுறையில் மிக மெல்லிய அடுக்கு மேல் மண் உறை உள்ளது மற்றும் அதிக சுமை இல்லை; மற்றும் சிறிய அளவிலான துளையிடல் (5 அடி துளையிடல் துளைகள்) மற்றும் வெடிப்பு மூலம் சார்புநோக்கைட்டை பிரித்தெடுக்க முடியும்.
- தாதுப் படிவு ஒரே மாதிரியாகவும், பாத்தோலித் உருவாக்கமாகவும் இருப்பதால், நிலத்தடி முறையை விட திறந்தவெளி வைப்பு முறை விரும்பப்படுகிறது

□ திறந்தவெளி சுரங்கத்தின் போது குறைவதற்கான வாய்ப்புகள் குறைவு

□ தோண்டப்பட்ட சுற்கள் டம்பர்கள் உதவியுடன் / டிரிப்பர்களில் ஏற்றப்பட்டு தேவைப்படும் வாடிக்கையாளர்களுக்கு கொண்டு செல்லப்படும்.

□ சுரங்கத் திட்டத்தில் கணிக்கப்பட்டுள்ள உற்பத்தி நிலைகளுக்கு இந்த அளவுகளை பூர்த்தி செய்ய இயந்திரமயமாக்கல் தேவைப்படுகிறது. இந்த தொழில்நுட்பம் பொருளாதார ரீதியாக சாத்தியமானது

□ கட்டுப்படுத்தப்பட்ட வெடிக்கும் தொழில்நுட்பத்துடன் கூடிய வெடிப்பு மற்றும் பயிற்சிகள் கிடைப்பது விரும்பிய துண்டு துண்டாக கொடுக்கிறது. இதனால் கனிமம் பாதுகாப்பாக கையாளப்படுகிறது மற்றும் இரண்டாம் நிலை வெடிப்பு இல்லாமல் பயன்படுத்தப்படுகிறது.

□ பிராந்தியத்தில் ஆற்றல் வளங்கள் கிடைப்பது கையேடு முறையை விட இயந்திரமயமாக்கலை விருப்பமான தொழில்நுட்பமாக மாற்றுகிறது.

□ இப்பகுதியில் மற்ற சுரங்கங்கள் இருப்பதால் அருகிலுள்ள கிராமங்களில் இருந்து மனித வளம் எளிதாகக் கிடைக்கிறது.

5.5 மாற்றுத் தொழில்நுட்பத்தின் பகுப்பாய்வு

இந்த திட்டத்திற்கு திறந்த வார்ப்பு இயந்திரமயமாக்கப்பட்ட முறை தேர்ந்தெடுக்கப்பட்டது. இந்த தொழில்நுட்பம் குறைவான திறன் காலத்தைக் கொண்டுள்ளது, பொருளாதார ரீதியாக லாபகரமானது, பாதுகாப்பானது மற்றும் குறைந்த உழைப்பு செலவாகும். சந்தை நிலைமைக்கு ஏற்ப உற்பத்தியை அதிகரிக்க அல்லது குறைக்க இந்த முறை உள்ளமைந்த நெகிழ்வுத்தன்மையைக் கொண்டுள்ளது.

அத்தியாயம்-6 சுற்றுச்சூழல் கண்காணிப்பு திட்டம்

6.0 பொது

சுற்றுச்சூழல் அளவுருக்களின் கண்காணிப்பு மற்றும் மதிப்பீடு சுற்றுச்சூழலில் நிகழக்கூடிய சாத்தியமான மாற்றங்களைக் குறிக்கிறது, இது இயற்கை சூழலின் நிலையை பராமரிக்க தேவையான இடங்களில் சரிசெய்யும் நடவடிக்கைகளை செயல்படுத்த வழி வகுக்கிறது. ஏற்றுக்கொள்ளப்பட்ட நடவடிக்கைகளின் செயல்திறன் அல்லது குறைபாட்டை மதிப்பிடுவதற்கு மதிப்பீடு மிகவும் பயனுள்ள கருவியாகும் மற்றும் எதிர்கால திருத்தங்களுக்கான நுண்ணறிவை வழங்குகிறது.

சுற்றுச்சூழல் கண்காணிப்பின் முக்கிய நோக்கம், சுற்றுச்சூழல் பண்புக்கூறுகள் மற்றும் செயல்பாட்டுக் கட்டத்தில் நடைமுறையில் உள்ள நிலைமைகள் ஆகியவற்றில் பெறப்பட்ட முடிவுகள் திட்டமிடல் கட்டத்தில் கணிப்புக்கு இணங்குவதை உறுதி செய்வதாகும். முடிவுகளின் முந்தைய கணிப்பில் இருந்து கணிசமான விலகல் ஏற்பட்டால், காரணத்தை அடையாளம் காணவும், தீர்வு நடவடிக்கைகளை பரிந்துரைக்கவும் இது அடிப்படைத் தரவாக அமைகிறது. சுற்றுச்சூழல் (பாதுகாப்பு) சட்டம், 1986 இன் கீழ் சட்டப்பூர்வ விதிகளுக்கு இணங்குவதற்கு சுற்றுச்சூழல் கண்காணிப்பு கட்டாயமாகும், SEIAA வழங்கிய EC உத்தரவுகளின் கீழ் கண்காணிப்பு தொடர்பான பொருத்தமான நிபந்தனைகள் மற்றும் தமிழ்நாடு மாசுக்கட்டுப்பாட்டு வாரியத்தின் உத்தரவின் கீழ் குறிப்பிடப்பட்டுள்ள நிபந்தனைகள் CTE/CTO வழங்குதல்.

6.1 கண்காணிப்பு பொறிமுறையின் முறை

EMP ஐ செயல்படுத்துதல் மற்றும் காலமுறை கண்காணிப்பு திட்ட ஆதரவாளரால் (சுரங்க உரிமையாளர்) மேற்கொள்ளப்படும். இந்த முன்மொழியப்பட்ட திட்டத்தினால் ஏற்படும் பாதிப்புகளை கண்காணிப்பதற்காக ஒரு விரிவான கண்காணிப்பு பொறிமுறை வகுக்கப்பட்டுள்ளது; தூசியை அடக்குதல், சத்தம் மற்றும் வெடிப்பு அதிர்வுகளை கட்டுப்படுத்துதல், இயந்திரங்கள் மற்றும் வாகனங்களை பராமரித்தல், சுரங்க வளாகத்தில் வீட்டு பராமரிப்பு, தோட்டம், சுற்றுச்சூழல் மேலாண்மை திட்டத்தை செயல்படுத்துதல் மற்றும் சுற்றுச்சூழல் அனுமதி நிலைமைகள் போன்ற சுற்றுச்சூழல் பாதுகாப்பு நடவடிக்கைகள் அந்தந்த சுரங்க நிர்வாகத்தால் கண்காணிக்கப்படும். மறுபுறம், பசுமை அரண் மேம்பாடு, சுற்றுச்சூழல் தர கண்காணிப்பு போன்ற பகுதி அளவிலான பாதுகாப்பு நடவடிக்கைகளை செயல்படுத்துவது, அவர்களின் சுரங்க நிர்வாகத்திற்கு அறிக்கை செய்யும் மூத்த நிர்வாகியால் மேற்கொள்ளப்படுகிறது.

முன்மொழியப்பட்ட முழு குவாரியிலும் EMP மற்றும் பிற சுற்றுச்சூழல் பாதுகாப்பு நடவடிக்கைகளை செயல்படுத்துவதை கண்காணிக்க சுற்றுச்சூழல் கண்காணிப்பு செல் (EMC) அமைக்கப்படும்.

இந்த கலத்தின் பொறுப்புகள்:

- மாசுக்கட்டுப்பாட்டு நடவடிக்கைகளை செயல்படுத்துதல்
- திட்டத்தை செயல்படுத்துவதை கண்காணித்தல்
- தோட்டத்திற்கு பிந்தைய பராமரிப்பு
- எடுக்கப்பட்ட மாசுக் கட்டுப்பாட்டு நடவடிக்கைகளின் செயல்திறனை சரிபார்க்க
- சுற்றுச்சூழலுடன் தொடர்புடைய பிற செயல்பாடு
- தேவைப்படும்போது நிபுணரின் ஆலோசனையைப் பெறுதல்.

சுற்றுச்சூழல் கண்காணிப்பு குழு தளத்தில் உள்ள அனைத்து கண்காணிப்பு திட்டங்களையும் ஒருங்கிணைக்கும் மற்றும் இவ்வாறு உருவாக்கப்படும் தரவு தொடர்ந்து மாநில ஒழுங்குமுறை நிறுவனங்களுக்கு இணக்க நிலை அறிக்கைகளாக வழங்கப்படும்.

கண்காணிக்கப்படும் சுற்றுச்சூழல் பண்புகளின் மாதிரி மற்றும் பகுப்பாய்வு அறிக்கை ஒவ்வொரு முன்மொழியப்பட்ட திட்ட ஆதரவாளராலும் அரையாண்டு மற்றும் ஆண்டுக்கு ஒரு இடைவெளியில் தமிழ்நாடு மாசுக் கட்டுப்பாட்டு வாரியத்திற்கு (TNPCB) சமர்ப்பிக்கப்படும். அரையாண்டு அறிக்கைகள் சுற்றுச்சூழல் மற்றும் வன அமைச்சகம், பிராந்திய அலுவலகம் மற்றும் SEIAA ஆகியவற்றிற்கும் சமர்ப்பிக்கப்படுகின்றன.

சுற்றுச்சூழல் பண்புகளின் மாதிரி மற்றும் பகுப்பாய்வு மத்திய மாசுக் கட்டுப்பாட்டு வாரியம் (CPCB) / சுற்றுச்சூழல், வனம் மற்றும் காலநிலை மாற்ற அமைச்சகம் (MoEF & CC) வழிகாட்டுதல்களின்படி இருக்கும்.

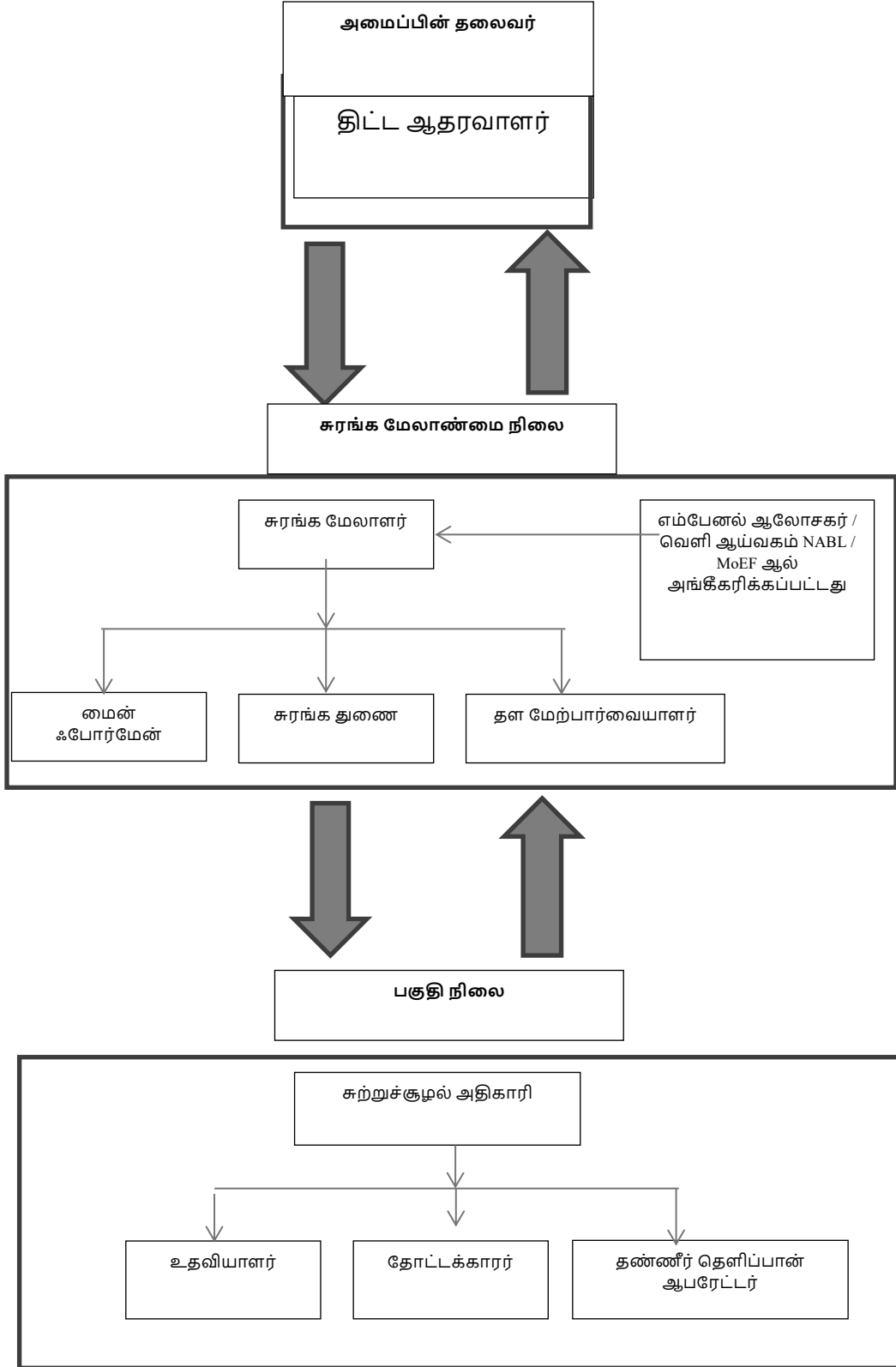
6.2 தணிப்பு நடவடிக்கைகளின் அமலாக்க அட்டவணை

முன்மொழியப்பட்ட திட்டத்தின் செயல்பாடுகளால் சுற்றுச்சூழலுக்கு ஏற்படும் பாதிப்பைக் குறைக்கும் வகையில் அத்தியாயம்-4 இல் முன்மொழியப்பட்ட தணிப்பு நடவடிக்கைகள் செயல்படுத்தப்படும். தணிப்பு நடவடிக்கைகளின் அமலாக்க அட்டவணை 6.1 இல் கொடுக்கப்பட்டுள்ளது.

அட்டவணை 6.1 அமலாக்க அட்டவணை

வ.எண்	பரிந்துரைகள்	கால கட்டம்	அட்டவணை
1	நில சுற்றுச்சூழல் கட்டுப்பாட்டு நடவடிக்கைகள்	திட்டத்தை செயல்படுத்துவதற்கு முன்	திட்டம் தொடங்கிய உடனேயே
2	மண் தரக் கட்டுப்பாட்டு நடவடிக்கைகள்	திட்டத்தை செயல்படுத்துவதற்கு முன்	திட்டம் தொடங்கிய உடனேயே
3	நீர் மாசு கட்டுப்பாட்டு நடவடிக்கைகள்	திட்டத்தை செயல்படுத்துவதற்கு முன் மற்றும் சுரங்க நடவடிக்கையுடன்	உடனடியாக மற்றும் திட்டத்தின் முன்னேற்றம்
4	காற்று மாசு கட்டுப்பாட்டு நடவடிக்கைகள்	திட்டத்தை செயல்படுத்துவதற்கு முன் மற்றும் சுரங்க நடவடிக்கையுடன்	உடனடியாக மற்றும் திட்டத்தின் முன்னேற்றம்
5	ஒலி மாசுக் கட்டுப்பாட்டு நடவடிக்கைகள்	திட்டத்தை செயல்படுத்துவதற்கு முன் மற்றும் சுரங்க நடவடிக்கையுடன்	உடனடியாக மற்றும் திட்டத்தின் முன்னேற்றம்
6	சுற்றுச்சூழல் சூழல்	சுரங்க நடவடிக்கைகளுடன் ஒவ்வொரு ஆண்டும் கட்டம் வாரியாக செயல்படுத்தப்படும்	உடனடியாக மற்றும் திட்டத்தின் முன்னேற்றம்

படம் 6.1: முன்மொழியப்பட்ட சுற்றுச்சூழல் கண்காணிப்பு குழு



6.3 கண்காணிப்பு அட்டவணை மற்றும் அதிர்வெண்

கடமைகள் நிறைவேற்றப்படுவதை கண்காணிப்பு உறுதி செய்யும். இது சட்டப்பூர்வ தரங்களுக்கு எதிராக அளவீடு செய்வதற்காக வெளியேற்றங்கள், உமிழ்வுகள் மற்றும் கழிவுகளின் அளவுகள் மற்றும் செறிவுகள் போன்ற அளவீட்டுத் தகவல்களின் நேரடி அளவீடு மற்றும் பதிவு வடிவத்தை எடுக்கலாம். கண்காணிப்பில் சமூக-பொருளாதார தொடர்பு, உள்ளூர் தொடர்பு நடவடிக்கைகள் அல்லது புகார்களின் மதிப்பீடு ஆகியவை அடங்கும்.

சுரங்க நடவடிக்கைகளில் சுற்றுச்சூழல் கண்காணிப்பு பின்வருமாறு மேற்கொள்ளப்படும்:

- காற்றின் தரம்;
- நீர் மற்றும் கழிவு நீர் தரம்;
- ஒலி மட்டங்கள்;
- மண்ணின் தரம்; மற்றும்
- பசுமை அரண் மேம்பாடு

கண்காணிப்பு விவரங்கள் அட்டவணை 6.2 இல் விவரிக்கப்பட்டுள்ளன

அட்டவணை 6.2: முன்மொழியப்பட்ட கண்காணிப்பு அட்டவணை

S. No.	சுற்று சூழல் தரவுகள்	இடங்கள்	கண்காணிப்பு		அளவுருக்கள்
			காலம்	அதிர்வெண்	
1	காற்று தரம்	2 இடங்கள் (1 மையம் & 1 இடையகம்)	24 மணி நேரம்	6 மாதங்களுக்கு ஒரு முறை	PM _{2.5} , PM ₁₀ , SO ₂ and NO _x
2	வானிலை ஆய்வு	காற்று கண்காணிப்பு & ஐஎம்டி இரண்டாம் நிலை தரவு	மணிநேரம் / தினசரி	தொடர்ச்சியான ஆன்லைன் கண்காணிப்பு	காற்றின் வேகம், காற்றின் திசை, வெப்பநிலை,
3	நீர் தர கண்காணிப்பு	2 இடங்கள் (1 மேற்பரப்பு நீர் & 1 நிலத்தடி நீர்)	-	6 மாதங்களுக்கு ஒரு முறை	IS: 10500, 1993 & CPCB விதிமுறைகளின் கீழ் குறிப்பிடப்பட்டுள்ள அளவுருக்கள்
4	நீர் அமைப்பு	குறிப்பிட்ட கிணறுகளில் 1 கிமீ சுற்றளவில் இடையக மண்டலத்தில் திறந்த கிணறுகளில் நீர் மட்டம்	-	6 மாதங்களுக்கு ஒரு முறை	ஆழம்
5	சத்தம்	2 இடங்கள் (1 மையம் & 1 இடையகம்)	மணிநேரம் / தினசரி	6 மாதங்களுக்கு ஒரு முறை	Leq, Lmax, Lmin, Leq பகல் மற்றும் இரவு

6	அதிர்வு	அருகில் உள்ள குடியிருப்பில்	-	வெடிக்கும் செயல்பாட்டின் போது	உச்ச துகள் வேகம்
7	மண்	2 இடங்கள் (1 மையம் & 1 இடையகம்)	-	6 மாதங்களுக்கு ஒரு முறை	இயற்பியல் மற்றும் வேதியியல் பண்புகள்
8	பசுமை அரண்	திட்ட பகுதிக்குள்	தினசரி	மாதங்களுக்கு ஒரு முறை	பராமரிப்பு

ஆதாரம்: கனிம சுரங்கத்திற்கான கையேட்டின் வழிகாட்டுதல், பிப்ரவரி 2010

6.4 EMP க்கான பட்ஜெட் ஒதுக்கீடு

சுற்றுச்சூழல் பண்புகளை கண்காணிப்பதற்கான செலவு, கண்காணிக்கப்பட வேண்டிய அளவுரு, அதிர்வெண் கொண்ட இடங்களை மாதிரி/கண்காணித்தல் மற்றும் ஒவ்வொரு முன்மொழிவுக்கும் எதிரான செலவு ஒதுக்கீடு ஆகியவை அட்டவணை 6.3 இல் காட்டப்பட்டுள்ளன. NABL / MoEF ஆல் அங்கீகரிக்கப்பட்ட வெளிப்புற ஆய்வகத்திற்கு கண்காணிப்பு பணி வெளி ஆதாரமாக செய்யப்படும்.

சுற்றுச்சூழல் கண்காணிப்பு திட்டத்திற்கான முன்மொழியப்பட்ட மூலதனச் செலவு ரூ. 3,80,000/- மற்றும் தொடர் செலவு ரூ. 76,000/- ஆகும்.

அட்டவணை 6.3 சுற்றுச்சூழல் கண்காணிப்பு பட்ஜெட்

வ.எண்	அளவுரு	P1	P2
1	காற்றின் தரம்	Rs. 76,000/-	Rs. 76,000/-
2	வானிலையியல்		
3	நீர் தரம்		
4	நீரியல்		
5	மண்ணின் தரம்		
6	சத்தம் தரம்		
7	அதிர்வு ஆய்வு		

6.5 கண்காணிக்கப்பட்ட தரவுகளின் அறிக்கையிடல் அட்டவணைகள்

காற்றின் தரம், நீரின் தரம், இரைச்சல் அளவுகள் மற்றும் பிற சுற்றுச்சூழல் பண்புக்கூறுகள் பற்றிய கண்காணிக்கப்படும் தரவு, தேவையான திருத்த நடவடிக்கைகளை எடுப்பதற்காக சுரங்க மேலாண்மை நிலை மற்றும் அமைப்பின் தலைவர் ஆகியோரால் அவ்வப்போது ஆய்வு செய்யப்படும். கண்காணிப்புத் தரவுகள் தமிழ்நாடு மாநில மாசுக்கட்டுப்பாட்டு வாரியத்திடம் CTO நிபந்தனைகள் மற்றும் சுற்றுச்சூழல் தணிக்கை அறிக்கைகளுக்கு இணங்க ஒவ்வொரு ஆண்டும் MoEF & CC மற்றும் அரையாண்டு இணக்க கண்காணிப்பு அறிக்கைகள் MoEF & CC பிராந்திய அலுவலகம் மற்றும் SEIAA க்கு சமர்ப்பிக்கப்படும்.

காலமுறை அறிக்கைகள் சமர்ப்பிக்கப்பட வேண்டியவை: -

- MoEF & CC - அரையாண்டு நிலை அறிக்கை
- TNPCB - அரையாண்டு நிலை அறிக்கை
- புவியியல் மற்றும் சுரங்கத் துறை: காலாண்டு, அரையாண்டு வருடாந்திர அறிக்கைகள்

சுரங்க மேலாளர்/முகவர் தவிர, காலமுறை அறிக்கைகளை -

- சுரங்க பாதுகாப்பு இயக்குனர்,
- தொழிலாளர் அமலாக்க அதிகாரி,
- துறையால் நிர்ணயிக்கப்பட்ட விதிமுறைகளின்படி வெடிபொருட்களைக் கட்டுப்படுத்துபவர்.

அத்தியாயம்-7-கூடுதல் ஆய்வுகள்

7.0 பொது

திட்ட உரிமையாளர் மற்றும் ஒழுங்குமுறை ஆணையத்தால் அடையாளம் காணப்பட்ட வகைகளின்படி பின்வரும் கூடுதல் ஆய்வுகள் செய்யப்பட்டன. பொதுமக்கள் மற்றும் பிற பங்குதாரர்களால் அடையாளம் காணப்பட்ட வகைகள் பொது மக்கள் கருத்து கேட்பு கூட்டம் பிறகு இணைக்கப்படும்.

- பொது ஆலோசனை
- இடர் மதிப்பீடு
- பேரிடர் மேலாண்மை திட்டம்
- ஒட்டுமொத்த தாக்க ஆய்வு
- பிளாஸ்டிக் கழிவு மேலாண்மை

7.1 பொது ஆலோசனை

தமிழ்நாடு மாசுக்கட்டுப்பாட்டு வாரியத்தின் (TNPCB) உறுப்பினர் செயலாளருக்கான விண்ணப்பம், திட்டத் தளத்தில் அல்லது மாவட்டத்தில் அதன் அருகாமையில் பரந்த அளவிலான பொதுமக்களின் பங்களிப்பை உறுதிசெய்யும் வகையில், முறையாக, நேரக்கட்டுப்பாடு மற்றும் வெளிப்படையான முறையில் பொது மக்கள் கருத்து கேட்பு கூட்டம் நடத்த வேண்டும். வரைவு EIA / EMP அறிக்கை மற்றும் பொது மக்கள் கருத்து கேட்பு கூட்டம் நடவடிக்கைகளின் முடிவுகள் இறுதி EIA/EMP அறிக்கையில் விவரிக்கப்படும்.

7.2 இடர் மதிப்பீடு

2002 ஆம் ஆண்டு டிசம்பர் 31 ஆம் தேதியிட்ட சுற்றறிக்கை எண்.13 இன் படி, தன்பாத் சுரங்கப் பாதுகாப்பு இயக்குநரகம் (டிஜிஎம்எஸ்) வழங்கிய குறிப்பிட்ட இடர் மதிப்பீட்டு வழிகாட்டுதலின் அடிப்படையில் இடர் மதிப்பீட்டிற்கான வழிமுறை உருவாக்கப்பட்டுள்ளது. டிஜிஎம்எஸ் இடர் மதிப்பீட்டு செயல்முறை நோக்கம் கொண்டது. பணிச்சூழல் மற்றும் அனைத்து செயல்பாடுகளிலும் இருக்கும் மற்றும் சாத்தியமான அபாயங்களைக் கண்டறிந்து, உடனடி கவனம் தேவைப்படுபவர்களுக்கு முன்னுரிமை அளிப்பதற்காக அந்த ஆபத்துகளின் அபாய அளவை மதிப்பிடுதல். மேலும், இந்த ஆபத்துக்களுக்குப் பொறுப்பான வழிமுறைகள் அடையாளம் காணப்பட்டு, அவற்றின் கட்டுப்பாட்டு நடவடிக்கைகள், கால அட்டவணையில் அமைக்கப்பட்டது, துல்லியமான பொறுப்புகளுடன் பதிவு செய்யப்படுகின்றன.

DGMS வழங்கிய உலோக சுரங்கத்தை நிர்வகிப்பதற்கான தகுதிச் சான்றிதழை வைத்திருக்கும் தகுதி வாய்ந்த சுரங்க மேலாளரின் வழிகாட்டுதலின் கீழ் முழு குவாரி நடவடிக்கையும் மேற்கொள்ளப்படும். இடர் மதிப்பீடு என்பது விபத்துகளைத் தடுப்பதற்கும், அது நிகழாமல் தடுக்க தேவையான நடவடிக்கைகளை எடுப்பதற்கும் ஆகும்.

இந்த முன்மொழியப்பட்ட சுரங்கம் மற்றும் அதனுடன் தொடர்புடைய செயல்பாடுகள் தொடர்பாக மனித தூண்டுதலால் ஏற்படும் அபாயங்களின் காரணிகள் விரிவான பகுப்பாய்வுடன் சுரங்கத்திற்கான காரணங்கள் மற்றும் கட்டுப்பாட்டு நடவடிக்கைகள் கீழே அட்டவணை 7.1 இல் கொடுக்கப்பட்டுள்ளன.

அட்டவணை 7.1 இடர் மதிப்பீடு & கட்டுப்பாட்டு நடவடிக்கைகள்

வ.எண்	ஆபத்து காரணிகள்	ஆபத்துக்கான காரணங்கள்	கட்டுப்பாட்டு நடவடிக்கைகள்
1	வெடிபொருட்கள் மற்றும் கனரக சுரங்க இயந்திரங்கள் காரணமாக விபத்துக்கள்	தவறான கையாளுதல் மற்றும் பாதுகாப்பற்ற பணி நடைமுறை	<ul style="list-style-type: none"> ■ அனைத்து பாதுகாப்பு முன்னெச்சரிக்கைகள் மற்றும் சுரங்க சட்டம், 1952, மெட்டாலிஃபெரஸ் சுரங்க ஒழுங்குமுறை, 1961 மற்றும் சுரங்க விதிகள், 1955 ஆகியவற்றின் விதிகள் அனைத்து சுரங்க நடவடிக்கைகளின் போதும் கண்டிப்பாக பின்பற்றப்படும்; ■ அருகிலுள்ள குழு தொழிற்பயிற்சி மையத்தில் உள்ள பயிற்சிக்கு தொழிலாளர்கள் அனுப்பப்படுவார்கள் ■ அங்கீகரிக்கப்படாத நபர்களின் நுழைவு தடை செய்யப்படும்; ■ சுரங்க அலுவலக வளாகம் மற்றும் சுரங்கப் பகுதியில் தீயணைப்பு மற்றும் முதலுதவி ஏற்பாடுகள்; ■ பாதுகாப்பு காலணி, ஹெல்மெட், கண்ணாடி போன்ற அனைத்து பாதுகாப்பு உபகரணங்களின் ஏற்பாடுகளும் ஊழியர்களுக்குக் கிடைக்கும் மற்றும் அவற்றின் பயன்பாட்டிற்கான வழக்கமான சோதனை ■ அங்கீகரிக்கப்பட்ட திட்டங்களின்படி குவாரி வேலை செய்தல் மற்றும் சுரங்கத் திட்டங்களை தொடர்ந்து புதுப்பித்தல்; ■ சுரங்கத்தின் பக்கங்களை தினசரி அடிப்படையில் சுத்தம் செய்வது, அதிகப்படியான அல்லது குறைப்பு ஏற்படுவதைத் தவிர்ப்பதற்காக தினமும் செய்யப்பட வேண்டும்; ■ வெடிபொருட்களைக் கையாளுதல், சார்ஜ் செய்தல் மற்றும் சுடுதல் ஆகியவை சுரங்க மேலாளரின் மேற்பார்வையின் கீழ் மட்டுமே திறமையான நபர்களால் மேற்கொள்ளப்படும்; ■ உற்பத்தியாளரின் வழிகாட்டுதல்களின்படி அனைத்து சுரங்க உபகரணங்களையும் பராமரித்தல் மற்றும் சோதனை செய்தல்.

2	துளையிடுதல்	<p>முறையற்ற மற்றும் பாதுகாப்பற்ற நடைமுறைகள்</p> <p>அழுத்தப்பட்ட காற்றின் அதிக அழுத்தம் காரணமாக, குழல்களை வெடிக்கலாம்</p> <p>துரப்பண கம்பி உடைந்து போகலாம்</p>	<ul style="list-style-type: none"> ■ துளையிடுதலுக்காக (SOP) நிறுவப்பட்ட பாதுகாப்பான இயக்க முறை கண்டிப்பாக பின்பற்றப்படும். ■ பயிற்சி பெற்ற ஆபரேட்டர்கள் மட்டுமே பணியமர்த்தப்படுவார்கள். ■ பிளாஸ்டர்/ பிளாஸ்டிங் ஃபோர்மேன் அனைத்து இடங்களையும் முழுமையாக ஆய்வு செய்யும் வரை, துப்பாக்கிச் சூடு நடத்தப்பட்ட பகுதியில் எந்த துளையிடுதலும் தொடங்கப்படக்கூடாது. ■ துளையிடுதல் நேரடியாக ஒன்றன் மேல் ஒன்றாக உள்ள இடங்களில் பெஞ்சுகளில் ஒரே நேரத்தில் மேற்கொள்ளப்படக்கூடாது. ■ ஆபரேட்டர் கையேட்டின்படி கம்பர்சர் மற்றும் துரப்பண உபகரணங்களில் உள்ள தேய்ந்து போன பாகங்களை அவ்வப்போது தடுப்பு பராமரிப்பு மற்றும் மாற்றுதல். ■ அனைத்து பயிற்சி அலகுகளும் ஈரமான துளையிடுதலுடன் வழங்கப்பட வேண்டும், திறமையான வேலை நிலையில் பராமரிக்கப்பட வேண்டும். ■ ஆபரேட்டர் அனைத்து தனிப்பட்ட பாதுகாப்பு உபகரணங்களையும் தவறாமல் பயன்படுத்த வேண்டும்.
4	வெடித்தல்	<p>பறக்கும் பாறை, தரை அதிர்வு, சத்தம் மற்றும் தூசி.</p> <p>முறையற்ற சார்ஜிங், ஸ்டெம்மிங் & பிளாஸ்டிங்/ பிளாஸ்ட் ஹோல்களை ஃபைனிங் செய்தல்</p> <p>வாகனங்களின் இயக்கத்தால் அதிர்வு</p>	<ul style="list-style-type: none"> ■ விதிமுறைகளின்படி ஒரு தாமதத்திற்கு அதிகபட்ச கட்டணத்தை கட்டுப்படுத்தவும் மற்றும் உகந்த வெடிப்பு துளை வடிவத்தின் மூலம், அதிர்வுகள் அனுமதிக்கப்பட்ட வரம்பிற்குள் கட்டுப்படுத்தப்படும் மற்றும் வெடிப்பு பாதுகாப்பாக நடத்தப்படும். ■ பிளாஸ்ட் ஹோல்களை சார்ஜ் செய்தல், ஸ்டெம்மிங் & பிளாஸ்டிங்/பயரிங் செய்வதற்கான SOP, செயல்பாட்டின் ஆரம்ப கட்டத்தில் பிளாஸ்டிங் குழுவினரால் பின்பற்றப்படும். ■ ஷாட்கள் பகல் நேரத்தில் மட்டுமே கூடப்படுகின்றன. ■ எந்த ஒரு நாளில் சார்ஜ் செய்யப்பட்ட அனைத்து துளைகளும் அதே நாளில் கூடப்படும். ■ ஆபத்து மண்டலம் தெளிவாக வரையறுக்கப்படும் (சிவப்புக் கொடிகள் மூலம்)

5	போக்குவரத்து	<p>விபத்து மற்றும் காயங்களுக்கு பங்களிக்கும் சாத்தியமான அபாயங்கள் மற்றும் பாதுகாப்பற்ற வேலைகள்</p> <p>பொருள் அதிக சுமை</p> <p>வாகனத்தை முந்திச் செல்லும் போது</p> <p>டிரக்கை இயக்குபவர் தனது அறையை ஏற்றும்போது அதை விட்டு வெளியேறுகிறார்.</p>	<ul style="list-style-type: none"> ▪ வேலையைத் தொடங்கும் முன், ஓட்டுநர்கள் டம்பர்/டிரக்/டிப்பரில் எண்ணெய்(கள்), எரிபொருள் மற்றும் நீர் நிலைகள், டயர் வீக்கம், பொதுத் தூய்மை, பிரேக்குகள், ஸ்டீயரிங் அமைப்பு, தானாக இயக்கப்படும் ஆடியோ-விஷுவல் ரிவர்திங் அலாரம், பின்புறம் உள்ளிட்ட எச்சரிக்கை சாதனங்களை நேரில் சரிபார்ப்பார்கள். கண்ணாடிகள், பக்கவாட்டு விளக்குகள் போன்றவை நல்ல நிலையில் உள்ளன. ▪ எந்த ஒரு அங்கீகரிக்கப்படாத நபரையும் வாகனத்தில் சவாரி செய்ய அனுமதிக்காதீர்கள் அல்லது எந்த அங்கீகரிக்கப்படாத நபரையும் வாகனத்தை இயக்க அனுமதிக்காதீர்கள். ▪ குழிவான கண்ணாடிகள் அனைத்து மூலைகளிலும் வைக்கப்பட வேண்டும் ▪ அனைத்து வாகனங்களும் ஒவ்வொரு முனை புள்ளியிலும் ஒரு ஸ்பாட்டருடன் ரிவரல் ஹாரன் பொருத்தப்பட்டிருக்க வேண்டும் ▪ வாகனத் திறனுக்கு ஏற்ப ஏற்றுதல் ▪ ஆபரேட்டர் கையேட்டின்படி வாகனங்களை அவ்வப்போது பராமரித்தல்
6	இயற்கை சீற்றங்கள்	எதிர்பாராத சம்பவங்கள்	<ul style="list-style-type: none"> ▪ மழைநீர் வெள்ளத்தில் மூழ்குவதைத் தடுக்க தப்பிக்கும் வழிகள் வழங்கப்படும் ▪ தீயை அணைக்கும் கருவிகள் மற்றும் மணல் வாளிகள்
7	சுரங்க பெஞ்சுகள் மற்றும் குழி சாய்வு	சாய்வு வடிவியல், புவியியல் அமைப்பு	<ul style="list-style-type: none"> ▪ குழி சாய்வு 60° கீழே இருக்க வேண்டும் மற்றும் ஒவ்வொரு பெஞ்சு உயரம் 5m இருக்க வேண்டும்

ஆதாரம்: FAE & EC ஆல் பகுப்பாய்வு செய்யப்பட்டு முன்மொழியப்பட்டது

7.3 பேரிடர் மேலாண்மைத் திட்டம்

நிலநடுக்கம், நிலச்சரிவு போன்ற இயற்கை பேரழிவுகள் கடந்த கால வரலாற்றில் பதிவு செய்யப்படவில்லை, ஏனெனில் நிலம் நில அதிர்வு மண்டலம் II இன் கீழ் வகைப்படுத்தப்பட்டுள்ளது. இப்பகுதி கடலில் இருந்து வெகு தொலைவில் உள்ளதால் கடும் வெள்ளம் மற்றும் சுனாமியால் ஏற்படும் பேரழிவை எதிர்பார்க்கவில்லை.

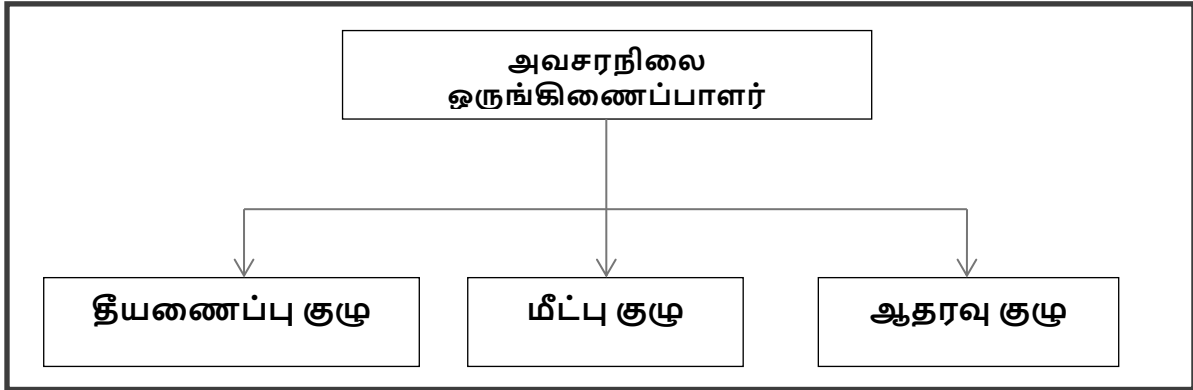
பேரிடர் மேலாண்மைத் திட்டம், உயிர் பாதுகாப்பு, சுற்றுச்சூழலைப் பாதுகாத்தல், நிறுவலின் பாதுகாப்பு, உற்பத்தி மற்றும் காப்புச் செயல்பாடுகளை மறுசீரமைப்பு செய்தல் போன்ற முன்னுரிமைகளை உறுதி செய்வதை நோக்கமாகக் கொண்டுள்ளது.

பேரிடர் மேலாண்மை திட்டத்தின் நோக்கம், சுரங்கம் மற்றும் வெளிப்புற சேவைகளின் ஒருங்கிணைந்த வளங்களைப் பயன்படுத்தி பின்வருவனவற்றை அடைவதாகும்:

- பாதிக்கப்பட்டவர்களின் மீட்பு மற்றும் மருத்துவ சிகிச்சை;
- மற்றவர்களைப் பாதுகாத்தல்;
- பொருள் மற்றும் சுற்றுச்சூழலுக்கு ஏற்படும் சேதத்தை குறைத்தல்;
- தொடக்கத்தில் சம்பவத்தைக் கட்டுப்படுத்தி இறுதியில் கட்டுக்குள் கொண்டு வருதல்;
- பாதிக்கப்பட்ட பகுதியின் பாதுகாப்பான மறுவாழ்வு; மற்றும்
- அவசரநிலைக்கான காரணம் மற்றும் சூழ்நிலைகள் பற்றிய அடுத்த விசாரணைக்கு தொடர்புடைய பதிவுகள் மற்றும் உபகரணங்களை பாதுகாத்தல்

ஒரு பேரிடர் ஏற்பட்டால், தடுப்பு நடவடிக்கைகள் இருந்தபோதிலும், கீழே உள்ள விளக்கங்களின்படி பேரிடர் மேலாண்மை செய்யப்பட வேண்டும். அவசரகால சூழ்நிலைகளைக் கையாள்வதற்காக முன்மொழியப்பட்ட ஒரு அமைப்பு உள்ளது மற்றும் முக்கிய பணியாளர்கள் மற்றும் அவர்களின் குழு இடையேயான ஒருங்கிணைப்பு படம் 7.1 இல் காட்டப்பட்டுள்ளது.

படம் 7.1: பேரிடர் மேலாண்மை குழு அமைப்பு



அவசரநிலை அமைப்பு, தகுதிவாய்ந்த சுரங்க மேலாளரான அவசரநிலை ஒருங்கிணைப்பாளரால் வழிநடத்தப்படும். அவர் இல்லாத நிலையில், சுரங்க மேலாளர் வரும் வரை, சுரங்கத்தில் இருக்கும் பெரும்பாலான மூத்தவர்கள் அவசரகால ஒருங்கிணைப்பாளராக இருப்பார்கள். அவசரகால சூழ்நிலைகளைக் கவனிப்பதற்காக மூன்று குழுக்கள் இருக்கும் – தீயணைப்புக் குழு, மீட்புக் குழு மற்றும் ஆதரவுக் குழு. அணிகளின் முன்மொழியப்பட்ட அமைப்பு அட்டவணை 7.2 இல் கொடுக்கப்பட்டுள்ளது.

அட்டவணை 7.2: அவசர நிலையைச் சமாளிக்க முன்மொழியப்பட்ட குழுக்கள்

பதவி	தகுதி
தீயணைப்பு குழு	
குழுத் தலைவர்/ அவசர ஒருங்கிணைப்பாளர் (EC)	சுரங்க மேலாளர்
குழு உறுப்பினர்	சுரங்க மேற்பார்வையாளர்
குழு உறுப்பினர்	சுரங்க துணை
மீட்பு குழு	
குழுத் தலைவர்/ அவசர ஒருங்கிணைப்பாளர் (EC)	சுரங்க மேலாளர்

குழு உறுப்பினர்/ சம்பவக் கட்டுப்பாட்டாளர் (IC)	சுற்றுச்சூழல் அதிகாரி
குழு உறுப்பினர்	சுரங்க மேற்பார்வையாளர்
ஆதரவு குழு	
குழுத் தலைவர்/ அவசர ஒருங்கிணைப்பாளர் (EC)	சுரங்க மேலாளர்
உதவி குழு தலைவர்	சுற்றுச்சூழல் அதிகாரி
குழு உறுப்பினர்	சுரங்க துணை
பாதுகாப்புக் குழுத் தலைவர்/ அவசரகால பாதுகாப்புக் கட்டுப்பாட்டாளர்	சுரங்க மேற்பார்வையாளர்

சுரங்கம் செயல்பாட்டுக்கு வந்ததும், பணியாளர்களின் பெயர்களுடன் மேற்கண்ட அட்டவணை தயாரிக்கப்பட்டு தொழிலாளர்களுக்கு எளிதாகக் கிடைக்கும். சுரங்கம், தீயணைப்பு நிலையம் மற்றும் அண்டை தொழில் பிரிவுகள்/சுரங்கங்களின் பல்வேறு துறைகளை கட்டுப்படுத்த, ஒரு மொபைல் தொடர்பு நெட்வொர்க் மற்றும் வயர்லெஸ் சுரங்க அவசர கட்டுப்பாட்டு அறையை (MECR) இணைக்க வேண்டும்.

அவசரக் குழுவின் பங்கு மற்றும் பொறுப்புகள் –

(அ) அவசர ஒருங்கிணைப்பாளர் (EC)

அவசரகால ஒருங்கிணைப்பாளர் தளத்தின் முழுமையான கட்டுப்பாட்டை ஏற்றுக்கொள்வார் மற்றும் MECR இல் இருக்க வேண்டும்.

(ஆ) சம்பவக் கட்டுப்பாட்டாளர் (ஐசி)

சம்பவக் கட்டுப்பாட்டாளர் என்பது அவசரநிலையின் இடத்திற்குச் சென்று, அவசரநிலையைக் கடப்பதற்கு அல்லது கட்டுப்படுத்துவதற்கான செயல் திட்டத்தை மேற்பார்வையிடும் ஒரு நபராக இருக்க வேண்டும். ஷிப்ட் மேற்பார்வையாளர் அல்லது சுற்றுச்சூழல் அதிகாரி ஐசியின் பொறுப்பை ஏற்க வேண்டும்.

(இ) தொடர்பு மற்றும் ஆலோசனைக் குழு

ஆலோசனை மற்றும் தகவல் தொடர்பு குழுவில் சுரங்கத் துறைகளின் தலைவர்கள் அதாவது சுரங்க மேலாளர் இருக்க வேண்டும்.

(ஈ) பெயர் அழைப்பு ஒருங்கிணைப்பாளர்

சுரங்க மேற்பார்வையாளர் பெயர் அழைப்பு ஒருங்கிணைப்பாளராக இருப்பார். பெயர் அழைப்பு ஒருங்கிணைப்பாளர் பெயர் அழைப்பை நடத்துவார் மற்றும் சுரங்கப் பணியாளர்களை கூடும் இடத்திற்கு வெளியேற்றுவார். கடமையில் இருக்கும் அனைத்து பணியாளர்களுக்கும் கணக்கு வைப்பதே அவரது பிரதான பணியாக இருக்கும்.

(உ) தேடல் மற்றும் மீட்பு குழு

சிக்கியுள்ள பணியாளர்களை மீட்கும் பணியை மேற்கொள்வதற்கு பயிற்சி பெற்ற மற்றும் ஆயுதம் ஏந்திய நபர்கள் குழுவாக இருக்க வேண்டும். முதலுதவி மற்றும் தீயை அணைப்பதில் பயிற்சி பெற்றவர்கள் தேடல் மற்றும் மீட்புக் குழுவில் சேர்க்கப்படுவார்கள்.

(ஊ) அவசரகால பாதுகாப்பு கட்டுப்படுத்தி

அவசரகால பாதுகாப்புக் கட்டுப்பாட்டாளர் பிரதான வாயில் அலுவலகத்தில் அமைந்துள்ள மற்றும் வெளி நிறுவனங்களை வழிநடத்தும் மூத்த பாதுகாப்பு நபராக இருக்க வேண்டும். எ.கா. தீயணைப்புப் படை, காவல்துறை, மருத்துவர் மற்றும் ஊடகவியலாளர்கள்.

அவசர கட்டுப்பாட்டு செயல்முறை –

அவசரகாலத்தின் ஆரம்பம், அனைத்து நிகழ்தகவுகளிலும், ஒரு பெரிய தீ அல்லது வெடிப்பு அல்லது எக்ஸ்கவேட்டர்யின் போது சுவர் இடிந்து விழுவதன் மூலம் தொடங்கும் மற்றும் பல்வேறு பாதுகாப்பு சாதனங்கள் மற்றும் பணியில் இருக்கும் செயல்பாட்டு ஊழியர்களால் கண்டறியப்படும். பணியில் இருக்கும் ஊழியர் ஒருவர் இருந்தால், அவர் (அவருக்கு போதுமான விவரம் அளிக்கப்பட்ட தளத்தின் அவசர நடைமுறையின்படி) அருகில் உள்ள அலாரம் அழைப்புப் புள்ளிக்குச் சென்று, கண்ணாடியை உடைத்து அலாரங்களைத் தூண்டுவார். விபத்து நடந்த இடம் மற்றும் தன்மை குறித்து அவசர கட்டுப்பாட்டு அறைக்கு தெரிவிக்கவும் அவர் தன்னால் முடிந்தவரை முயற்சிப்பார். பணி அவசர நடைமுறைக்கு இணங்க, அவசரநிலையை விளக்குவதற்கும் கட்டுப்படுத்துவதற்கும் பின்வரும் முக்கிய நடவடிக்கைகள் உடனடியாக நடைபெறும்.

- தளத்தில் தீயணைப்பு வீரர் தலைமையிலான தீயணைப்பு குழுவினர் தீ நுரை டெண்டர்கள் மற்றும் தேவையான உபகரணங்களுடன் சம்பவம் நடந்த இடத்திற்கு வருவார்கள்.
- அவசரகால பாதுகாப்புக் கட்டுப்பாட்டாளர் பிரதான வாயில் அலுவலகத்தில் இருந்து தனது பணியைத் தொடங்குவார்
- சம்பவக் கட்டுப்படுத்தி, மீட்புக் குழுவின் உதவியுடன் அவசரத் தளத்திற்கு விரைந்து சென்று அவசரநிலையைக் கையாளத் தொடங்குவார்.
- தளத்தின் முதன்மைக் கட்டுப்பாட்டாளர் தனது ஆலோசனை மற்றும் தகவல் தொடர்புக் குழுவின் உறுப்பினர்களுடன் MECR க்கு வந்து தளத்தின் முழுமையான கட்டுப்பாட்டை எடுத்துக்கொள்வார்.
- அவர் சம்பவக் கட்டுப்பாட்டாளரிடமிருந்து தொடர்ந்து தகவல்களைப் பெறுவார் மற்றும் இதற்கான முடிவுகளை மற்றும் வழிகாட்டுதல்களை வழங்குவார்:
 - சம்பவக் கட்டுப்பாட்டாளர்
 - சுரங்க கட்டுப்பாட்டு அறைகள்
 - அவசர பாதுகாப்பு கட்டுப்பாட்டாளர்

வெவ்வேறு இடங்களில் முன்மொழியப்பட்ட தீயை அணைக்கும் கருவிகள் –

சுரங்கத்திற்குள் ஆபத்தான இடங்களில் பின்வரும் வகையான தீயை அணைக்கும் கருவிகள் முன்மொழியப்பட்டுள்ளன.

அட்டவணை 7.3: வெவ்வேறு இடங்களில் முன்மொழியப்பட்ட தீயை அணைக்கும் கருவிகள்

இடம்	தீயை அணைக்கும் கருவிகளின் வகை
மின் சாதனங்கள்	CO2 வகை, நுரை வகை, உலர் இரசாயன தூள் வகை
எரிபொருள் சேமிப்பு பகுதி	CO2 வகை, நுரை வகை, உலர் இரசாயன தூள் வகை, மணல் வாளி
அலுவலக பகுதி	உலர் இரசாயன வகை, நுரை வகை

பேரிடர் காலத்தில் பின்பற்ற வேண்டிய எச்சரிக்கை அமைப்பு –

தள கட்டுப்பாட்டாளர், தீயணைப்புக் குழுவிடமிருந்து பேரிடர் செய்தியைப் பெறும்போது, சுரங்கக் கட்டுப்பாட்டு அறை உதவியாளர் 5 நிமிடங்களுக்கு சைரன் ஒலிப்பார். பொது அறிவிப்பு அமைப்பு மூலம் பேரிடர் செய்தியை ஒளிபரப்ப சம்பவக் கட்டுப்பாட்டாளர் ஏற்பாடு செய்வார். சம்பவக் கட்டுப்பாட்டாளரிடமிருந்து “எமர்ஜென்சி ஓவர்” என்ற செய்தியைப் பெற்றவுடன், அவசரகால கட்டுப்பாட்டு அறை உதவியாளர் 2 நிமிடங்களுக்கு நேராக அலாரத்தை ஒலிப்பதன் மூலம் “அனைத்து தெளிவான சிக்கலையும்” வழங்குவார்.

பேரிடரின் போது பீதி அல்லது தவறான புரிதலைத் தவிர்க்க அலாரம் அமைப்பின் அம்சங்கள் அனைவருக்கும் விளக்கப்படும். ஆபத்து / பேரழிவுகளைத் தடுக்க அல்லது கவனிப்பதற்காக, பின்வரும் கட்டுப்பாட்டு நடவடிக்கைகள் ஏதேனும் எடுக்கப்பட்டிருந்தால்.

□ அனைத்து சுரங்க நடவடிக்கைகளின் போது அனைத்து பாதுகாப்பு முன்னெச்சரிக்கைகள் மற்றும் உலோக சுரங்க ஒழுங்குமுறைகள் (MMR), 1961 விதிகள் கண்டிப்பாக பின்பற்றப்படுகிறது.

□ MMR 1961 இன் படி வெடிபொருட்களை வெடிக்கச் செய்வதற்கும் சேமிப்பதற்கும் அனைத்து பாதுகாப்பு முன்னெச்சரிக்கை நடவடிக்கைகளையும் கடைபிடித்தல்.

□ சுரங்கம் மற்றும் அதைச் சார்ந்த பகுதிகளுக்குள் அங்கீகரிக்கப்படாத நபர்கள் நுழைவது முற்றிலும் தடைசெய்யப்பட்டுள்ளது.

□ சுரங்க அலுவலக வளாகம் மற்றும் சுரங்கப் பகுதியில் தீயணைப்பு மற்றும் முதலுதவி ஏற்பாடுகள் வழங்கப்பட்டுள்ளன.

□ பாதுகாப்பு காலணி, ஹெல்மெட், கண்ணாடிகள், தூசி முகமூடிகள், காது பிளக்குகள் மற்றும் காது மஃப்ஸ் போன்ற அனைத்து பாதுகாப்பு உபகரணங்களின் ஏற்பாடுகளும் ஊழியர்களுக்குக் கிடைக்கப்பெறுகின்றன மற்றும் அவற்றின் பயன்பாடு வழக்கமான கண்காணிப்பின் மூலம் கண்டிப்பாக கடைபிடிக்கப்படுகிறது.

□ அபாயகரமான வளாகங்களில் பணிபுரியும் அனைத்து ஊழியர்களுக்கும் பயிற்சி மற்றும் புத்தாக்க படிப்புகள்.

□ அங்கீகரிக்கப்பட்ட திட்டங்களின்படி சுரங்க வேலை மற்றும் சுரங்கத் திட்டங்களைத் தொடர்ந்து புதுப்பித்தல்.

□ சுரங்கப் பகுதிகளை சுத்தம் செய்வது தொடர்ந்து செய்யப்படுகிறது.

□ வெடிமருந்துகளைக் கையாளுதல், சார்ஜ் செய்தல் மற்றும் வெடித்தல் ஆகியவை SOP ஐப் பின்பற்றும் தகுதி வாய்ந்த நபர்களால் மட்டுமே மேற்கொள்ளப்படுகின்றன.

□ சுரங்கப் பள்ளத்தில் மேற்பரப்பு நீர் வருவதைத் தவிர்ப்பதற்காக தோட்ட வடிகால் மற்றும் மண் கட்டுகளை சரிபார்த்தல் மற்றும் வழக்கமான பராமரிப்பு.

□ குறிப்பாக மழைக்காலத்தில் அவசர பம்பிங்கிற்காக போதுமான அளவு டீசல் கொண்ட ஜெனரேட்டர் செட்களுடன் கூடிய அதிக திறன் கொண்ட காத்திருப்பு பம்புகளை வழங்குதல்.

□ ஆடியோ சிக்னலுக்காக வெடிக்கும் போது வெடிக்கும் SIREN பயன்படுத்தப்படுகிறது.

□ வெடிப்பதற்கு முன் மற்றும் வெடித்த பிறகு, சிவப்பு மற்றும் பச்சை கொடிகள் காட்சி சமிக்ஞைகளாக காட்டப்படும்.

□ வெடித்தல் நேரத்தைக் குறிக்கும் எச்சரிக்கை அறிவிப்புப் பலகைகள் மற்றும் அத்துமீறி நுழையாதவை முக்கிய இடங்களில் காட்டப்படும்.

□ அனைத்து சுரங்க உபகரணங்களின் வழக்கமான பராமரிப்பு மற்றும் சோதனை உற்பத்தியாளரின் வழிகாட்டுதல்களின்படி மேற்கொள்ளப்பட்டது..

7.4 ஒட்டுமொத்த தாக்கம் ஆய்வு

குழுமத்தில் முன்மொழியப்பட்ட மற்றும் ஏற்கனவே உள்ள குவாரிகளை எளிதாகப் பிரதிநிதித்துவப்படுத்துவதற்காக, தனித்துவக் குறியீடுகள் கொடுக்கப்பட்டு, இந்த EIA EMP அறிக்கையில் அடையாளம் காணப்பட்டு ஆய்வு செய்யப்படுகிறது.

அட்டவணை 7.4: 500மீ சுற்றளவில் உள்ள குவாரிகளின் பட்டியல்

உத்தேசிக்கப்பட்டுள்ள சுரங்கம்

குறியீடு	உரிமையாளர் பெயர்	புல எண்	பரப்பளவு (ஹெக்டேர்)	நிலை
P1	திரு. S. வேலு	196/2B(P), 197/2B(P), 195/2A(P), 195/2B(P) & 195/3(P)	8.34.40	ToR Identification: T023B0108TN5680365N Dated: 03/04/2024.

மொத்தம் 8.34.0 ஹெக்டேர்

நடப்பில் உள்ள சுரங்கம்

குறியீடு	உரிமையாளர் பெயர்	புல எண்	பரப்பளவு (ஹெக்டேர்)	நிலை
E1	திரு.S.ராஜேந்திரன்	191/(P) & 194/1(P)	4.98.56	20.10.2021 – 19.10.2026

முடிவுற்ற சுரங்கம்

A1	திரு.K.ராஜேந்திரன்	190/2	3.85.0	20.06.2005 – 19.06.2010
----	--------------------	-------	--------	-------------------------

காலவதியான சுரங்கம்

குறியீடு	உரிமையாளர் பெயர்	புல எண்	பரப்பளவு (ஹெக்டேர்)	நிலை
A1	திரு.S.ராஜேந்திரன்	181/1A(P)	2.45.48	17.04.2018 – 16.04.2023
A2	திரு.C.சுகு	193 (P)	1.26.25	17.04.2018 – 16.04.2023

மொத்த குழுமப் பரப்பளவு 13.32.96 ஹெக்டேர்

குறிப்பு: -

MoEF & CC அறிவிப்பின்படி குழுமப் பகுதி கணக்கிடப்படுகிறது - S.O. 2269 (இ) தேதி: 01.07.2016

அட்டவணை 7.5: முன்மொழிவின் முக்கிய அம்சங்கள்- P1

குவாரியின் பெயர்	திரு.S.வேலு சாதாரண கல் மற்றும் கிராவல் குவாரி	
நிலப்பரப்பு வரைபட எண்	58-H/15	
அட்சரேகை	8° 16' 25.7953"N to 8° 16' 38.1692"N	
தீர்க்கரேகை	77° 46' 35.0006"N to 77° 46' 48.0727"E	
மிக உயர்ந்த உயரம்	75மீ AMSL	
புவியியல் வளங்கள்	சாதாரண கல் மீ	கிராவல் மீ
	45,87,330 மீ	1,66,812 மீ
சுரங்க இருப்புக்கள்	சாதாரண கல் மீ	கிராவல் மீ
	23,79,925 மீ	1,45,604 மீ
முதல் ஐந்தாண்டு திட்ட காலத்திற்கான முன்மொழிவு	சாதாரண கல் மீ	கிராவல் மீ
	11,90,435மீ	1,45,604மீ
இரண்டாவது ஐந்தாண்டு திட்ட காலத்திற்கான முன்மொழிவு	சாதாரண கல் மீ	கிராவல் மீ
	11,89,490 மீ	-
நிலத்தின் வகை	பட்டா நிலம்	

நில விவரம்	புல எண் 195/2A, 196/2B & 197/2B ஆகியவை திரு.ம.சுடலைராஜா பெயரில் பதிவு செய்யப்பட்டுள்ளன, பட்டா எண்கள் 1722,1858 & 1732, S.F.No.195/2B ஆகியவை திரு.ம.சிவபிரசாத் பெயரில் பதிவு செய்யப்பட்டுள்ளன. , பட்டா எண். 1672 மற்றும் S.F.No.195/3, திரு.R.ராகுலின் பெயரில் பட்டா எண்.332 இல் பதிவு செய்யப்பட்டுள்ளது. விண்ணப்பதாரர் இருபது வருட காலத்திற்கு பட்டாதாரர்களிடமிருந்து குத்தகைப் பத்திரத்தை பதிவு செய்துள்ளார்		
இறுதி குழி பரிமாணம்	365m (L) x 246m (W) x 57m(D) bgl		
சுரங்க முறை	திறந்தவெளி இயந்திரமயமாக்கப்பட்ட சுரங்க முறை, துளையிடுதல் மற்றும் வெடித்தல் ஆகியவற்றை உள்ளடக்கியது		
முன்மொழியப்பட்ட இயந்திரங்கள்	ஜாக் ஹேமர்	4	
	கம்பிரசர்	1	
	பக்கெட் மற்றும் ராக் பிரேக்கர்	3	
	டிப்பர்கள்	6	
	வேகான டிரில்	2	
வெடிக்கும் முறை	மில்லி செகண்ட் டிலே டெட்டனேட்டர் (எம்எஸ்டி) டெட்டனேட்டர்களுடன் ஸ்லரி வெடிபொருளின் பயன்பாடு		
உத்தேச மனிதவள வரிசைப்படுத்தல்	41 நபர்கள்		
மொத்த திட்டச் செலவு	திட்ட செலவு	ரூ. 5,57,08,000/-	
அருகிலுள்ள நீர்நிலைகள்	ஓடை	மேற்கு 65 மீ	
	குளம்	320மீ வடமேற்கு	
	ஓடை	650 மீ வடகிழக்கு	
	தொட்டி	வடமேற்கு 900 மீ	
	தொட்டி	தெற்கு 1 கிமீ	
	தோட்டவிளை ஆறு	2.2 கிமீ கிழக்கு	
பசுமை அரண் மேம்பாட்டுத் திட்டம்	4200 மரங்களை நட உத்தேசிக்கப்பட்டுள்ளது		
தண்ணீர் தேவை	3.5 KLD		
அருகில் உள்ள குடியிருப்பு	1.7 கி.மீ வடமேற்கு		
அருகில் உள்ள வனவிலங்கு சரணாலயம்	கூதன்குளம் பறவைகள் சரணாலயம் – 23 கி.மீ வடமேற்கு		

முன்மொழிவின் முக்கிய அம்சங்கள்- E1

குவாரியின் பெயர்	திரு.S.ராஜேந்திரன் சாதாரண கல் மற்றும் கிராவல் குவாரி		
நிலப்பரப்பு வரைபட எண்	58 H/15		
அட்சரேகை	08°16'19"N to 08°16'25"N		
தீர்க்கரேகை	77°46'47"E to 77°46'58"E		
மிக உயர்ந்த உயரம்	65 மீ AMSL		
இந்த சுரங்கத் திட்ட காலத்திற்கான முன்மொழிவு	சாதாரண கல் மீ	வெதர்டு ராக் மீ3	கிராவல்
	12,29,205	56,336	15,270
வெடிக்கும் முறை	MSD டெட்டனேட்டர்களுடன் ஸ்லரி வெடிபொருளின் பயன்பாடு		

உத்தேச மனிதவள வரிசைப்படுத்தல்	24 நபர்கள்	
மொத்த திட்டச் செலவு	திட்ட செலவு	99 லட்சம்
	CER செலவு	Rs.1,99,000/-

குழுமத்தில் உள்ள அனைத்து குவாரிகளிலும் (முன்மொழியப்பட்ட மற்றும் ஏற்கனவே உள்ள) துளையிடுதல் மற்றும் வெடித்தல் மற்றும் தோண்டுதல் மற்றும் போக்குவரத்து நடவடிக்கைகள் காரணமாக ஒட்டுமொத்த தாக்கம் முக்கியமாக எதிர்பார்க்கப்படுகிறது மற்றும் வெடிப்பினால் ஏற்படும் காற்று மற்றும் இரைச்சல் சுற்றுச்சூழல் மற்றும் நில அதிர்வுகளில் பெரும் தாக்கத்தை எதிர்பார்க்கலாம்.

காற்று சூழல் -

7.7 & 7.8 அட்டவணையில் காட்டப்பட்டுள்ளபடி குழுமச் சுரங்கத்தின் ஒட்டுமொத்த சுமை கணக்கிடப்படுகிறது.

அட்டவணை 7.5: சாதாரண கல்லின் ஒட்டுமொத்த உற்பத்தி சுமை

குவாரி	முன்மொழியப்பட்ட உற்பத்தி விவரங்கள்			
	5 ஆண்டுகள் மீ	ஒரு வருடத்திற்கு மீ	ஒரு நாளைக்கு மீ	ஒரு நாளைக்கு லாரி சுமைகளின் எண்ணிக்கை
P1	23,79,925	2,37,992	794	67
E1	12,29,205	2,45,841	820	69
ஒட்டு மொத்தம்	36,09,130	4,83,833	1,614	136

அட்டவணை 7.6: வெதர் ராக் ஒட்டுமொத்த உற்பத்தி சுமை

குவாரி	முன்மொழியப்பட்ட உற்பத்தி விவரங்கள்			
	3 ஆண்டுகள் மீ	ஒரு வருடத்திற்கு மீ	ஒரு நாளைக்கு மீ	ஒரு நாளைக்கு லாரி சுமைகளின் எண்ணிக்கை
P1	-	-	-	-
P2	56,336	56,336	188	16
ஒட்டு மொத்தம்	56,336	56,336	188	16

அட்டவணை 7.8: கிராவலின் ஒட்டுமொத்த உற்பத்தி சுமை

குவாரி	முன்மொழியப்பட்ட உற்பத்தி விவரங்கள்			
	3 ஆண்டுகள் மீ	ஒரு வருடத்திற்கு மீ	ஒரு நாளைக்கு மீ	ஒரு நாளைக்கு லாரி சுமைகளின் எண்ணிக்கை
P1	1,45,604	48,535	162	14
P2	15,270	15,270	51	5
ஒட்டு மொத்தம்	1,60,874	63,805	213	19

முன்மொழியப்பட்ட குவாரிகளைக் கருத்தில் கொண்டு ஒட்டுமொத்த அடிப்படையில், சாதாரண கல்லின் ஒட்டுமொத்த உற்பத்தி நாள் ஒன்றுக்கு 1,614m³ என்றும், கிராவல் மொத்த உற்பத்தி 213m³ என்றும், நாள் ஒன்றுக்கு 136டிரிப் சாதாரண கல், 16 ட்ரிப் வெதர்டு ராக் திறன் கொண்டது. ஒரு நாளைக்கு மற்றும் க்ளஸ்டரிலிருந்து கிராவல் ஒரு நாளைக்கு 19 பயணங்கள்.

குறிப்பு: ஒரு நாளைக்கு ரஃப் ஸ்டோன் உற்பத்தியானது 5 வருட குத்தகைக் காலத்திற்கும், கிராவல் உற்பத்திக்கு 3 வருட உற்பத்தி காலத்துக்கும் கணக்கிடப்படுகிறது. தற்போதுள்ள குவாரிகளின் சுமை தற்போதுள்ள கிளஸ்டரின் சூழலின் கீழ் உள்ளது.

மேற்கூறிய உற்பத்தி அளவுகளின் அடிப்படையில், 3 சுரங்கங்களிலும் பல்வேறு செயல்பாடுகளால் ஏற்படும் உமிழ்வுகள், தரை தயாரிப்பு, எக்ஸ்கவேட்டர், கையாளுதல் மற்றும் தாது கடத்தல் போன்ற பல்வேறு செயல்பாடுகளை உள்ளடக்கியது. சுரங்க AP-42க்கான USEPA-Emission Estimation Technique Manual அடிப்படையில் இந்த நடவடிக்கைகள் முறையாக பகுப்பாய்வு செய்யப்பட்டு, வளிமண்டலத்தில் சாத்தியமான உமிழ்வுகளை அடைய மற்றும் மதிப்பிடப்பட்ட உமிழ்வுகள் அட்டவணை 7.18 இல் கொடுக்கப்பட்டுள்ளன.

அட்டவணை 7.9: 500 மீட்டர் சுற்றளவில் உள்ள குவாரிகளில் இருந்து வெளியேற்ற மதிப்பீடு

குவாரிக்கான உமிழ்வு மதிப்பீடு "P1"				
PM ₁₀ க்கான மதிப்பிடப்பட்ட உமிழ்வு விகிதம்	செயல்பாடு	மூல வகை	மதிப்பு	அலகு
	துளையிடுதல்	புள்ளி ஆதாரம்	0.134024099	g/s
	வெடித்தல்	புள்ளி ஆதாரம்	0.010459934	g/s
	கனிம ஏற்றுதல்	புள்ளி ஆதாரம்	0.049312020	g/s
	இழுத்துச் செல்லும் சாலை	வரி ஆதாரம்	0.002526627	g/s/m
	மொத்த சுரங்கம்	பரப்பு ஆதாரம்	0.104246964	g/s
	SO ₂ க்கான மதிப்பிடப்பட்ட உமிழ்வு விகிதம்	மொத்த சுரங்கம்	பரப்பு ஆதாரம்	0.003184733
NO _x க்கான மதிப்பிடப்பட்ட உமிழ்வு விகிதம்	மொத்த சுரங்கம்	பரப்பு ஆதாரம்	0.000568574	g/s
குவாரிக்கான உமிழ்வு மதிப்பீடு "E1"				
PM ₁₀ க்கான மதிப்பிடப்பட்ட உமிழ்வு விகிதம்	செயல்பாடு	மூல வகை	மதிப்பு	அலகு
	துளையிடுதல்	புள்ளி ஆதாரம்	0.135335111	g/s
	வெடித்தல்	புள்ளி ஆதாரம்	0.010981632	g/s
	கனிம ஏற்றுதல்	புள்ளி ஆதாரம்	0.048856112	g/s
	இழுத்துச் செல்லும் சாலை	வரி ஆதாரம்	0.002522683	g/s/m
	மொத்த சுரங்கம்	பரப்பு ஆதாரம்	0.083991873	g/s

SO2 க்கான மதிப்பிடப்பட்ட உமிழ்வு விகிதம்	மொத்த சுரங்கம்	பரப்பு ஆதாரம்	0.002839213	g/s
NOxக்கான மதிப்பிடப்பட்ட உமிழ்வு விகிதம்	மொத்த சுரங்கம்	பரப்பு ஆதாரம்	0.000316701	g/s

அட்டவணை 7.10: குழுமத்தில் அதிகரிக்கும் & விளைவு GLC

PM₁₀ in µg/m³	
பின்னணி	40.1
அதிகரிக்கும்	16.0
விளைவு	56.1
NAAQ விதிமுறைகள்	100 µg/m ³
SO₂ in µg/m³	
பின்னணி	5.0
அதிகரிக்கும்	3.08
விளைவு	8.08
NAAQ விதிமுறைகள்	80 µg/m ³
NO_x in µg/m³	
பின்னணி	18.9
அதிகரிக்கும்	7.49
விளைவு	26.39
NAAQ விதிமுறைகள்	80 µg/m ³

ஒலி சூழல் -

ஒலி மாசுபாடு முக்கியமாக துளையிடுதல் மற்றும் வெடித்தல் மற்றும் டிரக்குகள் மற்றும் ஹெச்இஎம்எம் போன்ற செயல்பாடுகளால் ஏற்படுகிறது. வெடித்தல் மற்றும் அமுக்கி செயல்பாடு (துளையிடுதல்) மற்றும் போக்குவரத்து நடவடிக்கைகள் ஆகியவற்றைக் கருத்தில் கொண்டு ஒட்டுமொத்த ஒலி மாதிரியாக்கம் மேற்கொள்ளப்பட்டுள்ளது. 500 மீ சுற்றளவில் உள்ள பல்வேறு குவாரிகளைச் சுற்றியுள்ள பல்வேறு தூரங்களில் இரைச்சல் அளவைக் கணக்கிடுவதற்கு கணிப்புகள் மேற்கொள்ளப்பட்டுள்ளன.

ஒரே மாதிரியான இழப்பு இல்லாத ஊடகம் மூலம் அரைக்கோள ஒலி அலை பரவலுக்கு, முதல் கொள்கையின் அடிப்படையில் மாதிரியைப் பயன்படுத்தி வெவ்வேறு ஆதாரங்களில் பல்வேறு இடங்களில் இரைச்சல் அளவை மதிப்பிடலாம்.

$$Lp2 = Lp1 - 20 \text{ பதிவு } (r2/r1) - Ae1, 2$$

இதில்:

Lp1 & Lp2 என்பது மூலத்திலிருந்து r1 & r2 தொலைவில் அமைந்துள்ள புள்ளிகளில் ஒலி அளவுகள்.

Ae1, 2 என்பது சுற்றுச்சூழல் நிலைமைகள் காரணமாக ஏற்படும் அதிகப்படியான தேய்மானம் ஆகும். அனைத்து ஆதாரங்களின் ஒருங்கிணைந்த விளைவை மடக்கைக் கூட்டல் மூலம் பல்வேறு இடங்களில் தீர்மானிக்க முடியும்.

$$Lptotal = 10 \text{ பதிவு } \{10(Lp1/10) + 10(Lp2/10) + 10(Lp3/10) + \dots\}$$

பசுமை அரண் காரணமாக குறைதல் 4.9 dB (A) ஆக எடுக்கப்பட்டது. மாதிரிக்கு தேவையான உள்ளீடுகள்:

சுரங்க செயல்பாட்டில் பயன்படுத்தப்படும் அனைத்து இயந்திரங்கள் மற்றும் செயல்பாடுகளை கணக்கில் எடுத்துக்கொண்டு மூல தரவு கணக்கிடப்பட்டது

அட்டவணை 7.11: 500மீ ரேடியஸ் குவாரிகளில் கணிக்கப்பட்ட சத்தம் அதிகரிக்கும் மதிப்புகள்

இடம்	பின்னணி மதிப்பு (நாள்) dB(A)	அதிகரிக்கும் மதிப்பு dB(A)	மொத்த கணிக்கப்பட்ட dB(A)	குடியிருப்பு பகுதி தரநிலைகள் dB(A)
PI	48.9	35.5	49.1	55
EI	38.4	32.4	39.4	

இடையக மண்டலத்தில் 48.1-47.3 dB (A) வரம்பிற்குள் அதிகரிக்கும் இரைச்சல் நிலை காணப்படுகிறது. இடையக மண்டலத்தில் உள்ள வெவ்வேறு ஏற்பிகளில் சத்தம் அளவு குறைவாக உள்ளது, இதில் உள்ள தூரம் மற்றும் மற்ற நிலப்பரப்பு அம்சங்கள் இரைச்சலைக் குறைக்கிறது. பசுமை அரண் காரணமாக 4.9 dB (A) தடை விளைவாகக் குறைவதைக் கருத்தில் கொண்டு, ரிசெப்டர்களில் கண்காணிக்கப்பட்ட மதிப்புகள் மற்றும் கணக்கிடப்பட்ட மதிப்புகள் காரணமாக ஏற்படும் ஒலி அளவு கணித சூத்திரத்தின் அடிப்படையில் அமைந்துள்ளது. மேலே உள்ள அட்டவணையில் இருந்து, சத்தம் மாசு (ஒழுங்குமுறை மற்றும் கட்டுப்பாடு) விதிகள், 2000 (முதன்மை விதிகள் வெளியிடப்பட்டது) படி குடியிருப்புகளுக்கு அருகிலுள்ள அனைத்து இடங்களிலும் சுற்றுப்புற இரைச்சல் அளவுகள் குடியிருப்பு பகுதியின் (இடைநிலை மண்டலம்) அனுமதிக்கப்பட்ட வரம்புகளுக்குள் இருப்பதைக் காணலாம். இந்திய அரசிதழில், S.O. 123(E), தேதியிட்ட 14.2.2000 மற்றும் பின்னர் S.O. 1046(E), தேதியிட்ட 22.11.2000, S.O. 1088(E), தேதி 11.10.2002, S.69 (E) 19.09.2006 மற்றும் S.O. 50 (E) தேதி 11.01.2010 சுற்றுச்சூழல் (பாதுகாப்பு) சட்டம், 1986 இன் கீழ்).

தரை அதிர்வுகள்

தோண்டுதல், துளையிடுதல் மற்றும் வெடித்தல், போக்குவரத்து வாகனங்கள் போன்ற சுரங்க இயந்திரங்களின் செயல்பாடு காரணமாக குழுமத்திற்குள் உள்ள அனைத்து 3 சுரங்கங்களிலும் சுரங்க நடவடிக்கைகளின் காரணமாக நில அதிர்வுகள் எதிர்பார்க்கப்படுகின்றன. இருப்பினும், அனைத்து 3 சுரங்கங்களிலிருந்தும் நில அதிர்வுக்கான முக்கிய ஆதாரம் வெடிப்பதாகும். . நில அதிர்வுகளின் பெரும் தாக்கம் சுரங்க குத்தகை பகுதிக்கு அருகிலுள்ள கிராமங்களில் அமைந்துள்ள வீட்டு வீடுகளில் காணப்படுகிறது. குச்சா வீடுகள் வெடிப்பினால் தூண்டப்படும் அதிர்வுகளால் விரிசல் மற்றும் சேதங்களுக்கு அதிக வாய்ப்புள்ளது, அதேசமயம் RCC கட்டமைக்கப்பட்ட கட்டமைப்புகள் அதிக நில அதிர்வுகளைத் தாங்கும். இது தவிர, தரை அதிர்வுகள் அருகிலுள்ள குடியிருப்புகளில் ஒரு பயத்தை உருவாக்கலாம்.

வெடித்தல் நடவடிக்கைகளால் ஏற்படும் மற்றொரு தாக்கம் பறக்கும் பாறைகள் ஆகும். இவை சுரங்கப் பகுதிகளுக்கு அருகிலுள்ள வீடுகள் அல்லது விவசாய வயல்களில் விழுந்து, நபர்களுக்கு காயம் அல்லது கட்டமைப்புகளுக்கு சேதம் ஏற்படலாம்.

முறையே 3 சுரங்கத்தில் இருந்து அருகிலுள்ள குடியிருப்புகள் அட்டவணை 7.12 இல் உள்ளன

அட்டவணைகள் 7.12: ஒவ்வொரு சுரங்கத்திலிருந்தும் அருகிலுள்ள குடியிருப்பு

இருப்பிட குறியீடு	தூரம் மற்றும் திசை
PI	1.8 கி.மீ வடமேற்கு
EI	2.3 கி.மீ வடமேற்கு

அனைத்து சுரங்கங்களிலும் வெடிப்பதால் ஏற்படும் நில அதிர்வுகள், உச்ச துகள் வேகத்தை (PPV) மதிப்பிடுவதற்கான அனுபவ சமன்பாட்டைப் பயன்படுத்தி கணக்கிடப்படுகிறது:

$$V = K [R/Q0.5] - B$$

இங்கே -

$$V = \text{உச்ச துகள் வேகம் (மிமீ/வி)}$$

K = தளம் மற்றும் ராக் காரணி மாறிலி
 கே = அதிகபட்ச உடனடி கட்டணம் (கிலோ)
 B = பாறை மற்றும் தளத்துடன் தொடர்புடைய மாறிலி (பொதுவாக 1.6)
 ஆர் = கட்டணத்திலிருந்து தூரம் (மீ)

அட்டவணை 7.13: 2 சுரங்கங்களில் நில அதிர்வுகள்

இருப்பிட குறியீடு	அதிகபட்ச கட்டணம் கிலோவில்	அருகில் உள்ள குடியிருப்பு மீ	m/ms இல் PPV
PI	20	1.8Km NW	0.034
EI	20	2.3Km NW	0.023

ஆதாரம்: பிளாஸ்டிங் கணக்கீடுகள்

மேலே உள்ள அட்டவணையில் இருந்து, ஒவ்வொரு சுரங்கத்திலும் ஒரு வெடிவைத்தல் கட்டணம் அதிகபட்சமாகக் கருதப்படுகிறது மற்றும் 29 தேதியிட்ட சுற்றறிக்கை எண். 7-ன் மூலம் சுரங்கப் பாதுகாப்பு இயக்குநரகத்தின் பொது இயக்குநரகத்தின்படி, 8 மிமீ/வி உச்ச துகள் வேகத்திற்குக் கீழே PPV உள்ளது. /8/1997.

சமூக பொருளாதார சூழல் -

சுரங்கங்கள் CER க்கு பங்களிக்கும் மற்றும் சமூகம் வளர்ச்சியடையும்.

அட்டவணை 7.14: 2 சுரங்கங்களிலிருந்து சமூகப் பொருளாதாரப் பலன்கள்

இருப்பிடக் குறியீடு	திட்ட செலவு	CER
PI	Rs. 5,64,68,000/-	Rs.5,00,000/-
EI	Rs.99,04,204/-	Rs.1,99,000/-
ஒட்டு மொத்தம்	Rs. 6,63,72,204/-	Rs.6,99,000/-

அலுவலக குறிப்பாணையின் பாரா 6 (II) இன் படி, அனைத்து சுரங்கங்களும் பசுமைக் களத் திட்டம் & மூலதன முதலீடு ≤ 100 கோடிகள், அவை EAC/SEAC இன் வழிகாட்டுதலின்படி CER க்கு மூலதன முதலீட்டில் 2% பங்களிக்க வேண்டும்

• குழுமத்தில் உள்ள 2 திட்டங்களுக்கு CER - ரூ 5,00,000/-

அட்டவணை 7.15: 2 சுரங்கங்களிலிருந்து வேலை வாய்ப்புகள்

	வேலை வாய்ப்பு
PI	41
EI	24
ஒட்டு மொத்தம்	65

குழுமத்தில் உத்தேசிக்கப்பட்ட சுரங்கத்தின் மூலம் மொத்தம் 65 பேருக்கு வேலை கிடைக்கும்.

அத்தியாயம் 8. திட்ட நன்மைகள்

8.0 பொது

கஸ்தூரிரெங்கபுரம் பகுதி - II சாதாரண கல் மற்றும் கிராவல் குழுமம் - முன்மொழியப்பட்ட குவாரிகள் 10 ஆண்டுகளில் சுமார் 23,79,925 மீ³ சாதாரண கற்களையும், 3 ஆண்டுகளில் 1,45,604 மீ³ கிராவல்களையும் உற்பத்தி செய்வதை நோக்கமாகக் கொண்டுள்ளது. இது அண்மித்த பகுதிகளில் சமூக-பொருளாதார நடவடிக்கைகளை மேம்படுத்துவதோடு பின்வரும் நன்மைகளையும் ஏற்படுத்தும்

வேலை வாய்ப்பு அதிகரிப்பு

சமூக-பொருளாதார நலனில் முன்னேற்றம்

உள்கட்டமைப்பில் முன்னேற்றம்

8.1 வேலை வாய்ப்பு

சுரங்க நடவடிக்கைகளை மேற்கொள்வதற்காக சுமார் 41 நபர்களுக்கு வேலை வழங்கவும், உள்ளூர் மக்களுக்கு வேலைவாய்ப்பு வழங்குவதில் முன்னுரிமை அளிக்கவும் உத்தேசிக்கப்பட்டுள்ளது. மேலும், ஒப்பந்த வேலைகள், தொழில் வாய்ப்புகள், சேவை வசதிகள் போன்றவற்றில் பலருக்கு மறைமுக வேலை வாய்ப்பு கிடைக்கும். சுரங்கத் திட்டத்தால் உள்ளூர் மக்களின் பொருளாதார நிலை மேம்படும்.

8.2 முன்மொழியப்பட்ட சமூக-பொருளாதார நல நடவடிக்கைகள்

இப்பகுதியில் சுரங்க நடவடிக்கையின் தாக்கம் உடனடி திட்ட தாக்கம் பகுதியில் சமூக-பொருளாதார சூழலில் மிகவும் சாதகமானதாக இருக்கும். நேரடியாகவும் மறைமுகமாகவும் உள்ள வேலைவாய்ப்புகள், குறிப்பாக உள்ளூர் சமூகங்களிடையே குறைந்த திறன் கொண்ட வேலை தேடுபவர்களுக்கு மேம்பட்ட பண வருமானத்திற்கு பங்களிக்கும்.

8.3 இயற்பியல் உள்கட்டமைப்பில் முன்னேற்றம்

முன்மொழியப்பட்ட சுரங்கமானது தமிழ்நாட்டின் திசையன்விளை தாலுகா மற்றும் திருநெல்வேலி மாவட்டத்தில் உள்ள கஸ்தூரிரெங்கபுரம் பகுதி - II கிராமத்தில் அமைந்துள்ளது மற்றும் இப்பகுதியில் தகவல் தொடர்பு, சாலைகள் மற்றும் பிற வசதிகள் ஏற்கனவே நன்கு நிறுவப்பட்டுள்ளன. உத்தேச சுரங்கம் காரணமாக பின்வரும் பௌதீக உள்கட்டமைப்பு வசதிகள் மேலும் மேம்படும்.

- சாலை போக்குவரத்து வசதிகள்
- தொடர்புகள்
- சுரங்கத்தில் பணிபுரியும் தொழிலாளர்களுக்கு கூடுதலாக மருத்துவம், கல்வி மற்றும் சமூக நலன்கள் அருகிலுள்ள குடிமக்களுக்கும் கிடைக்கும்.

8.4 சமூக உள்கட்டமைப்பில் முன்னேற்றம்

சிவில் கட்டுமான காலத்தில், வர்த்தகம், குப்பை தூக்குதல், சுகாதாரம் மற்றும் பிற துணை சேவைகளில் வேலைவாய்ப்பு எதிர்பார்க்கப்படுகிறது, இந்தத் துறைகளில் வேலைவாய்ப்பு முதன்மையாக தற்காலிகமாக அல்லது ஒப்பந்த அடிப்படையில் இருக்கும் மற்றும் பயிற்சி பெறாத

தொழிலாளர்களின் ஈடுபாடு அதிகமாக இருக்கும். தொழிலாளர் சக்தியில் பெரும் பகுதியினர் முக்கியமாக உள்ளூர் கிராமவாசிகளாக இருப்பார்கள், அவர்கள் விவசாயம் மற்றும் சுரங்க நடவடிக்கைகளில் தங்களை ஈடுபடுத்திக் கொள்வார்கள் என்று எதிர்பார்க்கப்படுகிறது. இது அவர்களின் வருமானத்தை மேம்படுத்துவதோடு, அப்பகுதியின் ஒட்டுமொத்த பொருளாதார வளர்ச்சிக்கும் வழிவகுக்கும்.

8.5 மற்ற உறுதியான பலன்கள்

முன்மொழியப்பட்ட சுரங்கம் கீழே கொடுக்கப்பட்டுள்ள மற்ற உறுதியான பலன்களைக் கொண்டிருக்க வாய்ப்புள்ளது.

- உள்கட்டமைப்பு வசதிகள், போக்குவரத்து, சுகாதாரம், சுரங்கம் மற்றும் பிற சமூக சேவைகளுக்கு பொருட்கள் மற்றும் சேவைகளை வழங்குதல் போன்ற ஒப்பந்த வேலைகளில் உள்ளூர் மக்களுக்கு மறைமுக வேலை வாய்ப்புகள்.
- வாடகை விடுதிக்கான கூடுதல் வீட்டு தேவை அதிகரிக்கும்
- கலாச்சார, பொழுதுபோக்கு மற்றும் அழகியல் வசதிகளும் மேம்படும்
- தகவல் தொடர்பு, போக்குவரத்து, கல்வி, சமூக மேம்பாடு மற்றும் மருத்துவ வசதிகளில் முன்னேற்றம் மற்றும் வேலைவாய்ப்பு மற்றும் வருமான வாய்ப்புகளில் ஒட்டுமொத்த மாற்றம்
- ராயல்டி, செஸ், டிஎம்எஃப், ஜிஎஸ்டி போன்றவற்றின் மூலம் அதிகரிக்கும் வருவாய் மூலம், உத்தேச சுரங்கத்திலிருந்து மாநில அரசு நேரடியாகப் பயனடையும்.

கூட்டாண்மை சமூக பொறுப்பு:

திட்ட ஆதரவாளர் அனைத்து மட்ட ஊழியர்களுக்கும் CSR நடவடிக்கைகள் மற்றும் வணிக செயல்முறைகளுடன் சமூக செயல்முறைகளை ஒருங்கிணைப்பது பற்றிய விழிப்புணர்வை வளர்ப்பதற்கு பொறுப்பேற்பார். CSR நடவடிக்கைகளை மேற்கொள்வதில் ஈடுபட்டுள்ளவர்களுக்கு போதுமான பயிற்சி மற்றும் மறு நோக்குநிலை வழங்கப்படும்.

இந்தத் திட்டத்தின் கீழ், திட்ட முன்மொழிபவர், திட்டப் பகுதியிலிருந்து 10 கிமீ தொலைவில் உள்ள கிராமங்களின் சமூக மற்றும் பொருளாதார மேம்பாட்டிற்கான பின்வரும் திட்டங்களை மேற்கொள்வார். இதற்காக ஒவ்வொரு ஆண்டும் தனி பட்ஜெட் வழங்கப்படும். இந்த திட்டங்களை இறுதி செய்ய, முன்மொழிபவர் LSG உடன் தொடர்புகொள்வார். திட்டங்கள் பின்வரும் பரந்த பகுதிகளிலிருந்து தேர்ந்தெடுக்கப்படும் -

- சுகாதார சேவைகள்
- சமூக வளர்ச்சி
- உள்கட்டமைப்பு மேம்பாடு
- கல்வி & விளையாட்டு
- சுய வேலைவாய்ப்பு

CSR செலவு மதிப்பீடு

முக்கியமாக கல்வி, சுகாதாரம், மகளிர் சுயஉதவி குழுக்களின் பயிற்சி மற்றும் உள்கட்டமைப்புக்கான பங்களிப்பு போன்றவற்றுக்கு முக்கியமாக பங்களிக்கும் வகையில் கஸ்தூரி ரெங்கபுரம் கிராமத்தில் CSR நடவடிக்கைகள் எடுக்கப்படும், CSR பட்ஜெட்டில் லாபத்தில் 2.5% ஒதுக்கப்படுகிறது.

கார்ப்பரேட் சுற்றுச்சூழல் பொறுப்பு-

கார்ப்பரேட் சுற்றுச்சூழல் பொறுப்புக்கான (CER) ஒதுக்கீடு இந்திய அரசு, MoEF & CC அலுவலக குறிப்பாணை F.No.22-65/2017-IA.III, தேதி: 01.05.2018 இன் படி மேற்கொள்ளப்படும்.

அலுவலக குறிப்பாணையின் பாரா 6 (II) இன் படி, பசுமைக் களத் திட்டம் மற்றும் மூலதன முதலீடு ≤ 100 கோடிகள், இரண்டு முன்மொழியப்பட்ட மற்றும் ஏற்கனவே உள்ள ஒரு குவாரி உரிமையாளர்களின் கிளஸ்டர் திட்டங்கள் EAC CER க்கு மூலதன முதலீட்டில் பங்களிக்க வேண்டும். / அதே வேலைகளின் ரூ 5,00,000/-..

அட்டவணை 8.1: CER செயல் திட்டம்

செயல்பாடு	மொத்தம்
கஸ்தூரி ரெங்கபுரம் கிராம சாலைகளில் சோலார் விளக்குகள் பொருத்துதல்	5,00,000/-
கஸ்தூரி ரெங்கபுரம் அரசுப் பள்ளியில் சுகாதார வசதிகளை மேம்படுத்த நிதி வழங்குதல்	
கஸ்தூரி ரெங்கபுரம் அரசுப் பள்ளியில் ஸ்மார்ட் கிளாஸ் வசதிகளுக்கு நிதி வழங்குதல்	

ஆதாரம்: செயல்பாட்டு பகுதி நிபுணர்கள் (FAE) ஆல் நடத்தப்பட்ட கள ஆய்வு, திட்ட ஆதரவாளருடன் ஆலோசனை

அத்தியாயம் 9- சுற்றுச்சூழல் செலவு பலன் பகுப்பாய்வு

ஸ்கோப்பிங் கட்டத்தில் சுற்றுச்சூழல் செலவு பலன் பகுப்பாய்வு பரிந்துரைக்கப்படவில்லை.
இதில் பொருந்தாது

அத்தியாயம் -10-சுற்றுச்சூழல் மேலாண்மைத் திட்டம் - P1

10.0 பொது

சுற்றுச்சூழல் மேலாண்மைத் திட்டம் (EMP) முன்மொழியப்பட்ட இடத்தில் உள்ளமைக்கப்பட்ட மாசுக் குறைப்பு வசதிகளைக் கருத்தில் கொண்டு சுற்றுச்சூழல் அமைப்பைப் பாதுகாப்பதை நோக்கமாகக் கொண்டுள்ளது. சுற்றுச்சூழல் மேலாண்மைத் திட்டத்தின் நல்ல நடைமுறைகள், சுற்றுப்புற காற்றின் தரம், நீரின் தரம், சமூக-பொருளாதார மேம்பாட்டுத் தரங்கள் ஆகியவற்றில் திட்டத்தின் அனைத்து சுற்றுச்சூழல் அளவுருக்களையும் வைத்திருப்பதை உறுதி செய்யும்.

தொடக்க நிலையில் தணிப்பு நடவடிக்கைகள் மற்றும் ஆய்வுப் பகுதியில் ஒட்டுமொத்த சுற்றுச்சூழல் மேலாண்மைத் திட்டம் ஆகியவை பெறப்பட்ட அமைப்புகளின் ஆதரவுத் திறனை மேம்படுத்தும் வகையில் வெளிப்படுத்தப்படுகின்றன. இந்த அத்தியாயத்தில் வழங்கப்பட்ட EMP, தணிப்பு நடவடிக்கைகள் செயல்படுத்தப்படுவதை உறுதிசெய்வதற்கான நிர்வாக அம்சங்களைப் பற்றி விவாதிக்கிறது மற்றும் EIA இன் ஒப்புதலுக்குப் பிறகு அவற்றின் செயல்திறன் கண்காணிக்கப்படுகிறது..

10.1 சுற்றுச்சூழல் கொள்கை

சுற்றுச்சூழலுக்கு பொறுப்பான முறையில் அதன் அனைத்து செயல்பாடுகள் மற்றும் செயல்பாடுகளை நடத்துவதற்கும் சுற்றுச்சூழல் செயல்திறனை தொடர்ந்து மேம்படுத்துவதற்கும் முன்மொழிபவர் உறுதிபூண்டுள்ளார்.

ஆதரவாளர்

- அதன் செயல்பாடுகள் மற்றும் செயல்பாடுகளுடன் தொடர்புடைய அனைத்து சட்டங்கள், செயல்கள், ஒழுங்குமுறைகள் மற்றும் தரநிலைகளின் தேவைகளைப் பூர்த்தி செய்தல்
- பொதுவான சுற்றுச்சூழல் பிரச்சினைகள் மற்றும் தனிப்பட்ட பணியிட சுற்றுச்சூழல் பொறுப்புகளில் பணியாளர்களுக்கு பயிற்சி அளிக்கும் திட்டத்தை செயல்படுத்துதல்
- சுற்றுச்சூழல் கொள்கையை செயல்படுத்துவதை உறுதி செய்ய தேவையான ஆதாரங்களை ஒதுக்கீடு செய்தல்
- திட்ட மேம்பாட்டின் அனைத்து நிலைகளிலும் பயனுள்ளதாக இருப்பதையும், சாத்தியமான நீண்டகால சுற்றுச்சூழல் மற்றும் சமூக தாக்கங்களைக் குறைக்க முற்போக்கான மறுசீரமைப்பு முடிந்தவரை விரைவாக மேற்கொள்ளப்படுவதையும் உறுதிசெய்தல்.
- சுற்றுச்சூழல் பாதுகாப்புகளில் ஏதேனும் குறைபாடு அல்லது எதிர்பாராத செயல்திறன் குறித்து முன்கூட்டியே எச்சரிக்க கண்காணிப்பு திட்டத்தை செயல்படுத்துதல்
- சுற்றுச்சூழலின் செயல்திறனைச் சரிபார்க்கவும், தொடர்ந்து முன்னேற்றத்தை நோக்கிப் பாடுபடவும் அவ்வப்போது மதிப்பாய்வுகளை மேற்கொள்ளுதல்

நிர்வாகம் மற்றும் தொழில்நுட்ப அமைப்பின் விளக்கம்

அத்தியாயம் 6-ன் கீழ் விவாதிக்கப்பட்ட சுற்றுச்சூழல் கண்காணிப்புப் பிரிவு சுற்றுச்சூழல் மேலாண்மைத் திட்டத்தை திறம்பட செயல்படுத்துவதையும், ஒவ்வொரு முன்மொழியப்பட்ட குவாரியின் சுரங்க மேலாண்மை நிலை மூலம் சுற்றுச்சூழல் சட்ட விதிகளுக்கு இணங்குவதையும் உறுதி செய்யும்.

கூறப்பட்ட குழு இதற்குப் பொறுப்பாகும்:

- நீர்/கழிவு நீரின் தரம், காற்றின் தரம் மற்றும் உருவாக்கப்படும் திடக்கழிவு ஆகியவற்றை கண்காணித்தல்
- வெளிப்புற ஆய்வகம் மூலம் சேகரிக்கப்பட்ட நீர் மற்றும் காற்று மாதிரிகளின் பகுப்பாய்வு
- நிதி மதிப்பீடு, வரிசைப்படுத்துதல், காற்று மாசுக்கட்டுப்பாட்டு கருவிகளை நிறுவுதல், கழிவு நீர் சுத்திகரிப்பு நிலையம், போன்றவற்றை உள்ளடக்கிய மாசுக் கட்டுப்பாடு மற்றும் பாதுகாப்பு நடவடிக்கைகள்/ சாதனங்களை செயல்படுத்துதல் மற்றும் கண்காணித்தல்.
- திட்டத்திற்குள்ளும் வெளி நிறுவனங்களுடனும் சுற்றுச்சூழல் தொடர்பான செயல்பாடுகளை ஒருங்கிணைத்தல்
- சுற்றியுள்ள கிராமங்களில் உள்ள தொழிலாளர்கள் மற்றும் மக்கள்தொகை பற்றிய சுகாதார புள்ளிவிவரங்களை சேகரித்தல்
- பசுமை அரண் மேம்பாடு
- சுற்றுச்சூழல் கண்காணிப்பு திட்டத்தை செயல்படுத்துவதன் முன்னேற்றத்தை கண்காணித்தல்
- சட்டப்பூர்வ விதிகள், மாநில மாசுக் கட்டுப்பாட்டு வாரியம், சுற்றுச்சூழல் மற்றும் வன அமைச்சகம் மற்றும் சுற்றுச்சூழல் அனுமதியின் நிபந்தனைகள் மற்றும் நிறுவுவதற்கான ஒப்புதல்கள் மற்றும் செயல்பட ஒப்புதல் ஆகியவற்றின் விதிமுறைகளுக்கு இணங்குதல்.

10.2 நிலச் சூழல் மேலாண்மை

குவாரி நடவடிக்கை காரணமாக இப்பகுதியின் நிலப்பரப்பு மாற்றப்படும், குவாரி குழியை தற்காலிக நீர்த்தேக்கமாக மாற்றுவதன் மூலம் நிலத்தை மீட்டெடுப்பது மற்றும் மீதமுள்ள பகுதி (பயன்படுத்தப்படாத பகுதிகள், உள்கட்டமைப்பு, போக்குவரத்து சாலைகள்) பயன்படுத்தப்படும். பசுமை அரண் வளர்ச்சிக்காக. சுற்றுச்சூழலின் அழகியல் பாதிக்கப்படாது. குவாரி செயல்பாட்டின் போது திட்டப் பகுதியில் பெரிய தாவரங்கள் இல்லை மற்றும் குவாரி செயல்பாடு முடிந்ததும் தடிமனான தோட்டம் பசுமை மண்டல மேம்பாட்டு திட்டத்தின் கீழ் உருவாக்கப்படும்.

அட்டவணை 10.1: நிலச் சூழலுக்கான முன்மொழியப்பட்ட கட்டுப்பாடுகள்

கட்டுப்பாடு	பொறுப்பு
வாகனம் கழுவும் பகுதிகளை வடிவமைக்கவும், இதனால் அனைத்து ஓடும் நீரும் கைப்பற்றப்பட்டு எண்ணெய் நீர் பிரிப்பான்கள் மற்றும் வண்டல் நீர்ப்பிடிப்பு சாதனங்கள் வழியாக அனுப்பப்படும்	சுரங்க மேலாளர்
வாகனம் செல்லும் பாதைகளில் இருந்து பாதுகாப்பான இடத்தில் எறிபொருள் நிரப்புதல் மேற்கொள்ளப்படும்	சுரங்க மேற்பார்வையாளர்
திட்டப் பகுதிக்கு வெளியே வெளிப்புறக் குவியல்கள் இல்லை	சுரங்க மேற்பார்வையாளர்
குவியல்கள் மற்றும் அதன் பராமரிப்பு மீது பசுமை அரண்	சுற்றுச்சூழல் அதிகாரி
சுற்றுவிட்டார நிலங்களை பாதிக்காமல் இருக்க, திட்டப் பகுதியைச் சுற்றிலும் தோட்ட வடிகால்கள் அமைக்கப்பட வேண்டும்.	சுற்றுச்சூழல் அதிகாரி
திட்டப் பகுதியின் சுற்றளவில் தடிமனான தோட்டங்கள் நடப்படும், இது தப்பிக்கும் தூசியைத் தடுக்கும், இது ஒலித் தடையாகவும் செயல்படும்.	சுரங்க மேலாளர்
பூர்வீக தாவர இனத்தைப் பயன்படுத்தி ஒரு தடிமனான தோட்டம் மீண்டும் நிரப்பப்பட்ட பகுதியில் மேற்கொள்ளப்படும்.	சுரங்க மேலாளர்
வெட்டியெடுக்கப்பட்ட பகுதியில் ஒரு சிறிய மேற்பரப்பு நீர்நிலை உருவாகும், இது கருத்தியல் நிலைகளில் பசுமை அரணைப் பயன்படுத்துவதற்குப் பயன்படுத்தப்படலாம்.	சுற்றுச்சூழல் அதிகாரி

ஆதாரம்: FAE & EIA ஒருங்கிணைப்பாளரால் முன்மொழியப்பட்டது

10.3 மண் மேலாண்மை

சிறந்த மண் மேலாண்மை –

□ இந்த திட்ட தளத்தில் மேல் மண் இல்லை.

முன்மொழியப்பட்ட திட்டத்தில் அதிக சுமை அல்லது கழிவுகள் எதுவும் எதிர்பார்க்கப்படவில்லை.

அட்டவணை 10.2: மண் மேலாண்மைக்கான முன்மொழியப்பட்ட கட்டுப்பாடுகள்

கட்டுப்பாடு	பொறுப்பு
சுரங்கத் திட்டத்தின்படி சுரங்கத்தை மூடும் போது மீண்டும் நிரப்புதல் செயல்முறை	சுரங்க மேலாளர்
திணிப்பு சரிவுகளில் ஆழமாக வேரூன்றிய புதர்கள், புற்கள் மற்றும் புல்வெளிகளை நிலைநிறுத்துவதற்காக நடப்படும்.	சுற்றுச்சூழல் அதிகாரி
மழைக்காலங்களில் கழிவுநீர் தேங்குவதைத் தடுக்க, குப்பை கிடங்கு பகுதியைச் சுற்றி தோட்ட வடிகால்கள் அமைக்கப்பட வேண்டும்	சுரங்க மேலாளர்
தோட்ட வடிகால் வழியாக மேற்பரப்பு குப்பைகளில் இருந்து வெளியேறும் மேற்பரப்பு சுரங்க குழிகளுக்கு திருப்பி விடப்படும்.	மைன் ஃபோர்மேன் & சுரங்க துணை
பசுமை அரணை உருவாக்க, மீண்டும் நிரப்பப்பட்ட பகுதி மண்ணால் மூடப்பட வேண்டும்	சுற்றுச்சூழல் அதிகாரி
ஓட்டம் மற்றும் அரிப்பு அபாயத்தின் செறிவைக் குறைக்க, வடிகால் அமைப்புகளுடன் கூடிய சாலைகள் மற்றும் பிற அணுகல் சாலைகளை வடிவமைத்தல்	சுற்றுச்சூழல் அதிகாரி
மேலாண்மை நுட்பங்களை மேம்படுத்த, அரிப்பு நிகழ்வுகளைத் தணிக்கும் பதிவுகளை வைத்திருத்தல்	சுற்றுச்சூழல் அதிகாரி
கிடைமட்டத்தில் இருந்து 37°க்கு மிகாமல் குவியலின் ஓட்டுமொத்த சாய்வு கோணத்தில் பராமரிக்கப்படுகிறது.	சுரங்க மேலாளர்
கழிவுகள் கொட்டப்படுவதை தடுக்க தடுப்புச்சுவர் அமைக்க வேண்டும்	சுரங்க மேலாளர்
அவற்றின் ஜிபிஎஸ் ஒருங்கிணைப்புகள், அரிப்பு வகை, தீவிரம் மற்றும் பாதிக்கப்பட்ட பகுதியின் அளவு, அத்துடன் தற்போதுள்ள கட்டுப்பாட்டு நடவடிக்கைகள் மற்றும் அவற்றின் செயல்திறனை மதிப்பீடு செய்தல் உள்ளிட்ட தகவலுடன் கண்காணிப்பு வரைபடம்	சுற்றுச்சூழல் அதிகாரி
வண்டல் பொறிகளிலிருந்து வெற்று வண்டல் தோட்ட வடிகால் அமைப்பைப் பராமரிக்கவும், சரிசெய்யவும் அல்லது மேம்படுத்தவும்	சுற்றுச்சூழல் அதிகாரி
pH, EC, குளோரைடு, மாற்றக்கூடிய கேஷன்ஸ், துகள் அளவு மற்றும் நீர் வைத்திருக்கும் திறன் ஆகியவற்றை சோதிக்க மண்	சுரங்க மேலாளர்

ஆதாரம்: FAE & EIA ஒருங்கிணைப்பாளரால் முன்மொழியப்பட்டது

10.4 நீர் மேலாண்மை

முன்மொழியப்பட்ட குவாரித் திட்டத்தில் கழிவுநீர் உற்பத்திக்கான எந்த செயல்முறையும் ஈடுபடவில்லை, இயந்திரங்கள் கழுவும் எண்ணெய் மற்றும் கிரீஸ் மட்டுமே எதிர்பார்க்கப்படுகிறது மற்றும் சுரங்க அலுவலகத்தில் இருந்து உள்நாட்டு கழிவுநீர் நிலத்தடி மட்டத்திலிருந்து அதிகபட்சமாக 57 மீ ஆழம் வரை குவாரி செயல்பாடு முன்மொழியப்பட்டது, அப்பகுதியில் நீர்மட்டம் தரை மட்டத்திலிருந்து 75 மீ கீழே உள்ளது, எனவே முன்மொழியப்பட்ட திட்டங்கள் முழு குவாரி காலத்திலும் நிலத்தடி நீர் அட்டவணையை குறுக்கிடாது.

அட்டவணை 10.3: நீர் சூழலுக்கான முன்மொழியப்பட்ட கட்டுப்பாடுகள்

கட்டுப்பாட்டு	பொறுப்பு
நீர் விநியோகத்திற்காக குழி நீரின் மறுபயன்பாட்டை அதிகரிக்க	சுரங்க மேலாளர்
சுரங்கப் பகுதியின் நீர்ப்பிடிப்புப் பகுதிகளைக் கட்டுப்படுத்தவும், சுரங்கப் பகுதிகள் வழியாகத் தடையற்ற பகுதிகளில் இருந்து வெளியேறும் நீரை திசை திருப்பவும் தற்காலிக மற்றும் நிரந்தர மாலை வடிகால் அமைக்கப்படும்.	சுற்றுச்சூழல் அதிகாரி
திட்டப் பகுதிக்கு வெளியே உள்ள இயற்கை வடிகால்/நல்லாக்கள்/புரோக்லெட்டுகள் சுரங்க நடவடிக்கைகளின் எந்த இடத்திலும் தொந்தரவு செய்யக்கூடாது. ஓடை மற்றும் ஊரணியில் இருந்து 50 மீட்டர் பாதுகாப்பு தூரம் எப்போதும் பராமரிக்கப்படும்	சுரங்க மேலாளர்
சுரங்க குழி நீர் தூசியை அடக்குவதற்கு பயன்படுத்தப்படுகிறது மற்றும் சுரங்க குழி நீரின் பசுமை அரண் மேம்பாட்டு பயன்பாடு உகந்த மற்றும் பயனுள்ள வழியாகும்.	சுற்றுச்சூழல் அதிகாரி
திட்டப் பகுதியிலிருந்து நீர்நிலைகளில் கழிவுநீர் உற்பத்தி அல்லது வெளியேற்றம் இல்லை என்பதை உறுதிசெய்யவும்	சுற்றுச்சூழல் அதிகாரி
திட்டப் பகுதியில் இருந்து உற்பத்தியாகும் வீட்டுக் கழிவுநீர் செட்டிக் டேங்க் மற்றும் சோக் பிட் அமைப்பில் அகற்றப்படும்.	சுரங்க மேலாளர்
வேகமாக வளரும் புற்கள், சிறு செடிகள் மற்றும் புதர்கள் ஆகியவை, மண் அரிப்பு மற்றும் வண்டல் படிவதைக் கட்டுப்படுத்தும் வகையில், அதிக சுமை கிணறுகளில் வளர்க்கப்படும்.	சுரங்க மேலாளர்
மழைக்காலத்தில் குப்பைகளில் இருந்து வெளியேறும் வண்டல் மண்ணை தடுக்க தடுப்பு சுவர்கள் மற்றும் மாலை வடிகால்கள் கட்டப்படும்.	சுற்றுச்சூழல் அதிகாரி
இப்பகுதியின் நிலத்தடி நீர்மட்டத்தை பராமரிக்கவும், மேம்படுத்தவும் திட்டப் பகுதியிலும், அருகிலுள்ள கிராமங்களிலும் மழைநீர் சேகரிப்பு நடவடிக்கைகள் மேற்கொள்ளப்படும்.	சுற்றுச்சூழல் அதிகாரி
மாறிவரும் பணித் திட்டங்கள் மற்றும் தள நிலைமைகளுக்கு ஏற்ப நீர் மேலாண்மைத் திட்டத்தைத் தொடர்ந்து மதிப்பீடு செய்து மாற்றியமைக்கவும்	சுற்றுச்சூழல் அதிகாரி
நீர் மேலாண்மைத் திட்டத்தின் நோக்கம் மற்றும் உள்ளடக்கம் மற்றும் அதைச் செயல்படுத்துவதில் அவர்களின் பொறுப்புகள் குறித்து அனைத்து தள பணியாளர்களையும் அறிந்து கொள்ளுங்கள்.	சுற்றுச்சூழல் அதிகாரி
நீர் மேலாண்மை மற்றும் வண்டல் கட்டுப்பாட்டு கட்டமைப்புகள் மற்றும் வசதிகள் தொடர்ந்து ஆய்வு செய்யப்பட்டு கண்காணிப்பு அட்டவணைகளின்படி பராமரிக்கப்படும்	சுற்றுச்சூழல் அதிகாரி
மாதாந்திர அல்லது மழைக்குப் பிறகு, நீர் மேலாண்மை கட்டமைப்புகள் மற்றும் அமைப்புகளின் செயல்திறனுக்கான ஆய்வு	சுற்றுச்சூழல் அதிகாரி
மாநில மாசுக் கட்டுப்பாட்டு வாரியத்தால் (SPCB) குறிப்பிடப்பட்ட அளவுருக்களுக்கு நிலத்தடி நீர் மற்றும் மேற்பரப்பு நீர் கண்காணிப்பு	சுரங்க மேலாளர்

ஆதாரம்: FAE & EIA ஒருங்கிணைப்பாளரால் முன்மொழியப்பட்டது

10.5 காற்றின் தர மேலாண்மை

முன்மொழியப்பட்ட குவாரி நடவடிக்கையானது, தப்பியோடிய தூசியின் காரணமாக துகள்களின் செறிவுகளை அதிகரிக்கும். டிரக் நடமாட்டம் காரணமாக தூசி உருவாகும் வாய்ப்புள்ளதால், போக்குவரத்து சாலைகள், அருகாமையில் உள்ள அணுகு சாலைகள் ஆகியவற்றில் தினசரி தண்ணீர் தெளித்தல் மேற்கொள்ளப்படும். வெளியேற்றும் உமிழ்வுத் தேவைகளுக்கு இணங்க வாகனங்கள் முறையாகப் பராமரிக்கப்படுவது உறுதி செய்யப்படும்.

அட்டவணை 10.4: காற்று சூழலுக்கான முன்மொழியப்பட்ட கட்டுப்பாடுகள்

கட்டுப்பாட்டு	பொறுப்பு
தோண்டுதலின் போது தூசி உருவாகுவது வேலை செய்யும் பக்கத்தில் தண்ணீர் தெளிப்பதன் மூலம் குறைக்கப்படுகிறது	சுரங்க மேலாளர்
திட்டப் பகுதிக்கு வெளியே பரவும் தூசியைத் தடுக்கவும், பராமரிக்கவும், திட்ட எல்லையில் (7.5 மீட்டர் இடையக மண்டலம்) உயரமாக வளரும் மரங்கள் மற்றும் அடர்த்தியான பசுமையாக மூடப்பட்டிருக்கும் அடர்த்தியான பசுமை அரணை உருவாக்கவும். இந்த பசுமைச் சூழல் ஒரு ஒலித் தடையாகவும் செயல்படும்	சுற்றுச்சூழல் அதிகாரி
கனரக பூமியை நகர்த்தும் இயந்திரங்களின் இயக்கத்தால் தப்பியோடிய தூசி உருவாகுவதைக் குறைக்க, போக்குவரத்து சாலைகளின் தினசரி பராமரிப்பு மற்றும் தினசரி தண்ணீர் தெளித்தல்	சுரங்க மேலாளர்
சுரங்க குழியில் இருந்து கழிவுகளை அந்தந்த குப்பைகளுக்கு கையாளவும் மற்றும் மூடும் செயல்பாட்டின் போது மீண்டும் நிரப்பவும், தப்பிக்கும் தூசி எதிர்பார்க்கப்படுகிறது. இந்த தப்பியோடிய உமிழ்வை நன்கு பராமரிக்கப்பட்ட இயந்திரங்கள் மூலம் கட்டுப்படுத்த முடியும், நன்கு பராமரிக்கப்படும் இழுத்துச் செல்லும் சாலைகள் ஒரு நாளைக்கு இரண்டு முறை சுமை சாலைகளில் தண்ணீர் தெளிக்கப்படும். மேலும், அதிக காற்று வீசும் காலங்களில் கழிவுகளை கையாள வேண்டாம் என்றும் அறிவுறுத்தப்பட்டுள்ளது	சுரங்க மேலாளர் &
ஈரமான துளையிடும் முறை / துளையிடும் போது தூசி உற்பத்தியைக் கட்டுப்படுத்த தூசி பிரித்தெடுக்கும் அமைப்புடன் பயிற்சிகள் செயல்படுத்தப்படும்.	சுற்றுச்சூழல் அதிகாரி
தோண்டப்பட்ட பகுதியின் மேற்பரப்பு குப்பைகள், பின் நிரப்பப்பட்ட பகுதி மற்றும் மேல் பெஞ்சுகளில் தோட்டம் மேற்கொள்ளப்படும்.	சுற்றுச்சூழல் அதிகாரி
சுரங்கம் அகற்றப்பட்ட குழியில் நீர் தேக்கம் உருவாக்கப்படும், இது அருகிலுள்ள கிராமங்களுக்கு கூடுதல் மேற்பரப்பு நீர் ஆதாரமாக இருக்கும்.	சுற்றுச்சூழல் அதிகாரி
காற்று மாசுபாடு மற்றும் ஒலி உருவாக்கத்தை குறைக்க சுரங்கங்களில் உள்ள உபகரணங்கள் மற்றும் இயந்திரங்களை இயக்குபவர் கையேட்டின்படி பராமரித்தல்	சுற்றுச்சூழல் அதிகாரி
லாரிகளில் அதிக பாரம் ஏற்றுவதை தவிர்க்க வேண்டும்	சுரங்க மேலாளர்
அனைத்து சுரங்க உபகரணங்கள் மற்றும் டிரக்குகள் உமிழ்வு விதிமுறைகளுடன் கட்டுப்படுத்தப்பட்டுள்ளன	சுரங்க மேலாளர்
கனிம போக்குவரத்திற்கு பயன்படுத்தப்படும் கிராம சாலைகள் வாராந்திர மற்றும் மாதாந்திர அடிப்படையில் தூசி வெளியேற்றத்தை தவிர்க்கும் வகையில் பராமரிக்கப்படும்.	சுற்றுச்சூழல் அதிகாரி
அதிக தூசி உருவாகும் பகுதிகளில் பணிபுரியும் தொழிலாளர்களுக்கு தூசி முகமூடி வழங்கப்பட்டு, தொடர்ந்து வழங்கப்படுகிறது	சுரங்க மேலாளர்
வாயு உமிழ்வைக் குறைக்க, பயன்படுத்தப்பட்ட இயந்திரங்களின் வாராந்திர மற்றும் மாதாந்திர பராமரிப்பு	சுரங்க மேலாளர்
சுரங்க நடவடிக்கைகள் மற்றும் ஏற்றுக்கொள்ளப்பட்ட காற்று மாசுக்கட்டுப்பாட்டு நடவடிக்கைகளின் செயல்திறன் ஆகியவற்றால் ஏற்படும் பாதிப்பை அணுகுவதற்கு சுற்றுப்புற காற்றின் தர கண்காணிப்பு திட்டப் பகுதி மற்றும் சுற்றியுள்ள கிராமங்களில் மேற்கொள்ளப்பட்டது.	சுரங்க மேலாளர்
வானிலை நிலைகளைக் கண்காணிக்கவும் (வெப்பநிலை, காற்று, மழை)	சுற்றுச்சூழல் அதிகாரி

ஆதாரம்: FAE & EIA ஒருங்கிணைப்பாளரால் முன்மொழியப்பட்டது

10.6 ஒலி மாகக் கட்டுப்பாடு

வாகன இயக்கம், டிரக்குகளை ஏற்றுதல், துளையிடுதல் மற்றும் கல் சிதறல் நடவடிக்கைகள் காரணமாக இடைவிடாத இரைச்சல் அளவுகள் இருக்கும். இரவு நேரத்தில் எந்த சுரங்க நடவடிக்கைகளும் திட்டமிடப்படவில்லை.

அட்டவணை 10.5: ஒலி சூழலுக்கான முன்மொழியப்பட்ட கட்டுப்பாடுகள்

கட்டுப்பாடு	பொறுப்பு
இரைச்சலைத் தணிக்க திட்டப் பகுதியின் இடையக மண்டலம் (7.5 மீட்டர்) முழுவதும் அடர்த்தியான பசுமை அரண் உருவாக்குதல் மற்றும் அதுவே பராமரிக்கப்படும்.	சுரங்க மேலாளர்
தோட்ட நடவடிக்கைகள் மேற்பரப்பு குப்பைகள் மற்றும் உள்கட்டமைப்பு வசதிகளில் மேற்கொள்ளப்படும், இந்த தோட்டங்கள் ஒலி அளவைக் குறைக்க உதவும்.	சுற்றுச்சூழல் அதிகாரி
சுரங்க இயந்திரங்களின் தடுப்பு பராமரிப்பு மற்றும் சத்தம் உருவாக்கத்தை கட்டுப்படுத்த தேய்ந்து போன பாகங்கள் மாற்றுதல்	சுரங்க மேற்பார்வையாளர்
இரைச்சலைக் குறைப்பதற்காக உள்ளமைக்கப்பட்ட சுரங்க உபகரணங்களைப் பயன்படுத்துதல்	சுரங்க மேலாளர்
சுரங்கங்களில் சத்தம் அதிகம் உள்ள பகுதிகளில் பணிபுரியும் தொழிலாளர்களுக்கு காது செருகிகளை வழங்குதல்	சுரங்க துணை
சுரங்க இயந்திரங்கள் மற்றும் போக்குவரத்து வாகனங்களுக்கு பயனுள்ள சைலன்சர்களை வழங்குதல்	சுரங்க மேலாளர்
ஹெச்இஎம்எம்முக்கு சவுண்ட் ப்ரூஃப் ஏசி ஆபரேட்டர் கேபின்களை வழங்குதல்	சுரங்க மேலாளர்
துளையிடுதலின் சத்தத்தைக் குறைக்க கூர்மையான துரப்பண பிட்கள் பயன்படுத்தப்படுகின்றன	சுரங்க மேற்பார்வையாளர்
வெடிப்பதில் இருந்து சத்தத்தைக் குறைக்க தாமதமான டெட்டனேட்டர்களைப் பயன்படுத்துவதன் மூலம் கட்டுப்படுத்தப்பட்ட வெடிக்கும் தொழில்நுட்பங்கள் பின்பற்றப்படுகின்றன.	சுரங்க மேலாளர்
சுரங்க நடவடிக்கைகள் மற்றும் ஏற்றுக்கொள்ளப்பட்ட இரைச்சல் கட்டுப்பாட்டு நடவடிக்கைகளின் செயல்திறன் ஆகியவற்றால் ஏற்படும் பாதிப்பை அணுகுவதற்காக திட்டப் பகுதியிலும் சுற்றியுள்ள கிராமங்களிலும் வருடாந்திர சுற்றுப்புற இரைச்சல் நிலை கண்காணிப்பு மேற்கொள்ளப்படுகிறது. கண்காணிப்பின் போது அவதானிப்புகளின் படி தேவைப்பட்டால் கூடுதல் இரைச்சல் கட்டுப்பாட்டு நடவடிக்கைகள் எடுக்கப்படும்	சுரங்க மேலாளர்
வெடிப்பிலிருந்து வரும் சத்தத்தைக் குறைக்க தாமதமான டெட்டனேட்டர்களைப் பயன்படுத்துவதன் மூலம் கட்டுப்படுத்தப்பட்ட வெடிக்கும் தொழில்நுட்பங்கள் பின்பற்றப்படுகின்றன.	சுரங்க துணை
துளையிடும் முறை மற்றும்/அல்லது லேஅவுட் தாமதப்படுத்துதல் அல்லது துளை சாய்வை மாற்றுவதன் மூலம் சுமை மற்றும் இடைவெளியை மாற்றவும்	சுரங்க மேலாளர்

சத்தம் அல்லது அதிர்வு புகார் பெறப்பட்டால், புகார்கள் மற்றும் விசாரணைகளைப் பின்பற்றவும்	சுற்றுச்சூழல் அதிகாரி
அரையாண்டுக்கு சத்தம் அல்லது அதிர்வு கண்காணிப்பை மேற்கொள்ளுங்கள்	சுற்றுச்சூழல் அதிகாரி

ஆதாரம்: FAE & EIA ஒருங்கிணைப்பாளரால் முன்மொழியப்பட்டது

10.7 தரை அதிர்வு மற்றும் பறக்கும் பாறை கட்டுப்பாடு

சாதாரண கல் குவாரி செயல்பாடு, கனரக பூமி நகரும் இயந்திரங்களின் வெடிப்பு மற்றும் இயக்கத்தின் காரணமாக அதிர்வுகளை உருவாக்குகிறது, வெடிப்பினால் பாறைகள் பறக்கின்றன.

அட்டவணை 10.6: தரை அதிர்வுகள் மற்றும் பறக்கும் பாறைகளுக்கான முன்மொழியப்பட்ட கட்டுப்பாடுகள்

கட்டுப்பாடு	பொறுப்பு
DGMS இன் பரிந்துரைக்கப்பட்ட தரங்களுக்குள் PPV மதிப்பை (8Hz க்கு கீழே) பராமரிக்க தாமதமான டெட்டனேட்டர்களைப் பயன்படுத்தி கட்டுப்படுத்தப்பட்ட வெடிப்பு மேற்கொள்ளப்படும்.	சுரங்க மேலாளர்
துளையிடுதல் மற்றும் வெடித்தல் ஆகியவை தகுதி வாய்ந்த நபர்களின் மேற்பார்வையின் கீழ் மேற்கொள்ளப்படும்	சுரங்க மேலாளர்
வெடிப்பின் போது ஏதேனும் முரண்பாடுகளைத் தவிர்ப்பதற்காக சட்டப்பூர்வ சுரங்க மேலாளரின் மேற்பார்வையின் கீழ் சட்டப்பூர்வ தகுதிவாய்ந்த பிளாஸ்டர் மூலம் துளைகளை சரியான முறையில் சரி செய்ய வேண்டும்.	சுரங்க மேலாளர்
மிஸ்டி/பறக்கும் பாறைகளைத் தவிர்க்க பொருத்தமான இடைவெளி மற்றும் பாரம் பராமரிக்கப்படும்	மேலாளர் சுரங்கங்கள்
நில அதிர்வுகளைக் கட்டுப்படுத்த வெடிப்புத் துளைகளின் எண்ணிக்கை கட்டுப்படுத்தப்படும்	மேலாளர் சுரங்கங்கள்
மதிய நேரத்தில் மட்டுமே வெடி வைத்தல் நடத்தப்படும்	சுரங்க துணை
சத்தம் அல்லது அதிர்வு கண்காணிப்பை மேற்கொள்வது	சுரங்க மேலாளர்
வெடித்தல் துளைகள் துளையின் ஆழத்திற்கு போதுமான அளவு தண்டுகள் மற்றும் பொருத்தமான கோணப் பொருட்களுடன் தண்டு இருப்பதை உறுதி செய்யவும்	சுரங்க மேற்பார்வையாளர்

ஆதாரம்: FAE & EIA ஒருங்கிணைப்பாளரால் முன்மொழியப்பட்டது

10.8 உயிரியல் சுற்றுச்சூழல் மேலாண்மை

திட்டமிடல் மற்றும் செயல்படுத்தும் கட்டத்தில் தகுந்த மேலாண்மை நடவடிக்கைகளை மேற்கொள்வதன் மூலம் அப்பகுதியின் சூழலியல் பாதிப்பைத் தவிர்க்கத் தேவையான அனைத்து நடவடிக்கைகளையும் திட்ட ஆதரவாளர் எடுப்பார். சுரங்கத்தின் போது, திட்டச் சுற்றளவு, பாதுகாப்புத் தடை மண்டலம், குவாரி செய்யப்பட்ட பகுதியின் மேல் பெஞ்சுகள் போன்றவற்றில் அடர்த்தியான தோட்டங்கள் மேற்கொள்ளப்படும்.

அதன் நிர்வாகத்திற்காக பின்வரும் கட்டுப்பாட்டு நடவடிக்கைகள் முன்மொழியப்பட்டு சுரங்க மேலாளரின் பொறுப்பாக இருக்கும்.

- திட்டப் பகுதியின் பாதுகாப்புத் தடுப்புச் சுவர் முழுவதும் பசுமை அரண் மேம்பாடு
- தற்போதைய திட்ட காலத்தில் மரங்களை நடவும் உத்தேசிக்கப்பட்டுள்ளது. ஒவ்வொரு பருவத்திற்கும் பிந்தைய தோட்ட நிலை தொடர்ந்து சரிபார்க்கப்படும்.

- மரக்கன்றுகளின் உயிர்வாழ்வைத் தடுக்கும் முக்கிய பண்புக்கூறுகள் தப்பியோடிய தூசி ஆகும், இந்த தப்பிக்கும் தூசியை இழுத்துச் செல்லும் சாலைகளில் தண்ணீர் தெளிப்பதன் மூலமும், புதிதாக நடப்பட்ட பகுதிக்கு அருகில் ஒரு தெளிப்பான் அலகு நிறுவுவதன் மூலமும் கட்டுப்படுத்தலாம்.
- ஆண்டு வாரியாக பசுமை அரண் மேம்பாடு பதிவு செய்யப்பட்டு கண்காணிக்கப்படும்,
 - தோட்டப் பரப்பின் அடிப்படையில்.
 - தோட்டக் காலம்
 - தோட்ட வகை
 - செடிகளுக்கு இடையே இடைவெளி
 - உரம் மற்றும் உரங்களின் வகை மற்றும் அதன் காலங்கள்
 - லாப்பிங் காலம், நீர்ப்பாசன இடைவெளி
 - உயிர் பிழைப்பு விகிதம்
 - தோட்ட அடர்த்தி
- இறுதி மறுசீரமைப்புத் திட்டம், பசுமை மண்டலம் மற்றும் நீர் தேக்கத்தின் மூலம் தாவரங்கள் மற்றும் சிறு விலங்கினங்களின் குடியேற்றத்தின் வளர்ச்சிக்கான இணக்கமான சூழலை விட்டுச் செல்கிறது. சுரங்க வாழ்க்கையின் முடிவில் திட்டத்தில் உருவாக்கப்பட்ட பசுமை மண்டலம் மற்றும் நீர்த்தேக்கம் ஆகியவை சுரங்கத்திற்குப் பிந்தைய காலத்தில் திட்டப் பகுதிக்கு பறவைகள் மற்றும் விலங்குகளை ஈர்க்கும்.

10.8.1 பசுமை அரண் மேம்பாட்டுத் திட்டம்:

சுமார் 4200 எண்கள். 80% உயிர்வாழும் விகிதத்துடன் அனைத்து உத்தேச திட்டங்களின் பாதுகாப்பு தடையில் சுரங்க திட்ட காலத்திற்கு மரக்கன்றுகள் நடப்பட உத்தேசிக்கப்பட்டுள்ளது மற்றும் சுரங்க அலுவலகத்தை சுற்றி சுமார் 100 பழம் தாங்கி மற்றும் அவென்யூ தாவரங்கள் உருவாக்க உத்தேசிக்கப்பட்டுள்ளது. இப்பகுதியில் சுரங்க நடவடிக்கையால் ஏற்படும் நில பயன்பாட்டு மாற்றங்களைக் கருத்தில் கொண்டு பசுமை மண்டல மேம்பாட்டுத் திட்டம் தயாரிக்கப்பட்டுள்ளது.

அட்டவணை 10.7 5 ஆண்டு திட்ட காலத்திற்கு முன்மொழியப்பட்ட பசுமை அரண் நடவடிக்கைகள்

ஆண்டு	நடவு செய்ய உத்தேசிக்கப்பட்ட மரங்களின் எண்ணிக்கை	பகுதி	இனத்தின் பெயர்
1	4200	பாதுகாப்பு மண்டலம், அணுகுமுறை மற்றும் கிராம சாலைகள்	வேம்பு, பொங்கமியா

பசுமை அரண் மேம்பாட்டுத் திட்டத்தின் நோக்கங்கள்:

- குவாரிப் பகுதியின் சுற்றளவுக்கு ஒரு பசுமை அரணை வழங்கவும், அருகிலுள்ள பகுதிகளில் தூசி பரவுவதை எதிர்த்துப் போராடவும்,
- மண்ணின் அரிப்பைப் பாதுகாத்தல், நிலத்தடி நீர் ரீசார்ஜ் செய்வதை அதிகரிக்க ஈரப்பதத்தைப் பாதுகாத்தல்,
- பிரதேசத்தின் சூழலியலை மீட்டெடுக்கவும், உள்ளூர் சமூகத்தின் அழகியல் அழகை மீட்டெடுக்கவும் மற்றும் உள்ளூர் சமூகத்தின் தீவனம், எரிபொருள் மற்றும் மரத்தின் தேவையை பூர்த்தி செய்யவும்.

பல வரிசைகளுடன் (மூன்று அடுக்குகள்) சிறப்பாகத் திட்டமிடப்பட்ட பசுமை அரணானது, நீளமான விதான இலைகளைக் கொண்டு, எல்லையைச் சுற்றி அடர்ந்த தோட்டங்கள் மற்றும் காற்றைத் தடுக்கும் வகையில் சாலைகள், தேவையற்ற இடங்களுக்கு தூசி இரைச்சல் பரவுவதைத் தடுக்கும் வகையில் உயிர் பிழைப்பு விகிதம் உருவாக்கப்பட வேண்டும்.

தோட்டத்திற்கு பரிந்துரைக்கப்பட்ட இனங்கள்

தோட்டத்திற்கான இனங்களைப் பரிந்துரைக்கும்போது பின்வரும் புள்ளிகள் பரிசீலிக்கப்பட்டுள்ளன:

- உயிர் பன்முகத்தன்மையை உருவாக்குதல்.
- வேகமாக வளரும், அடர்த்தியான விதான உறை, வற்றாத மற்றும் பசுமையான பெரிய இலை பகுதி,
- இயற்கை வளர்ச்சியில் பெரிய பாதிப்புகள் இல்லாமல் மாசுக்களை உறிஞ்சுவதில் திறமையானது

அட்டவணை 10.8: பசுமை அரணில் நடவு செய்ய பரிந்துரைக்கப்பட்ட இனங்கள்

வ.எண்	தாவரவியல் பெயர்	உள்ளூர் பெயர்	முக்கியத்துவம்
1.	அசாடிராட்டா இண்டிகா	வேம்பு, வேம்பு	வேப்ப எண்ணெய் மற்றும் வேப்பம் தயாரிப்புகள்
2.	<i>Millettia pinnata</i>	புங்கன்	காற்றோட்டமாக அல்லது நிழலுக்காக இயற்கையை ரசித்தல் நோக்கங்கள்
3.	தாமரிந்துசிண்டிகா	புளி	உண்ணக்கூடிய & மருத்துவ மற்றும் பிற பயன்பாடுகள்
4.	அச்ராஸ் சப்போட்டா	சப்போட்டா	உண்ணக்கூடிய பழங்கள்
5.	ஃபிகஸ் பெங்காலென்சிஸ்	அலை	பறவைகளுக்கு நிழல் மற்றும் உணவு ஆதாரம்
6.	<i>Ficus religiosa</i>	அரச-மரம்	பறவைகளுக்கு நிழல் மற்றும் உணவு ஆதாரம்
7.	மங்கிஃபெரா இண்டிகா	மா/ மா	உண்ணக்கூடிய பழம்

8.	டெர்மினாலியா கேட்டப்பா	நட்டுவடுமை	உண்ணக்கூடிய கொட்டைகள்
9.	பாலியால்தியா லாங்கிஃபோலியா	நெட்டிலிங்கம்	உயரமான மற்றும் பசுமையான மரம்

ஆதாரம்: FAE & EIA ஒருங்கிணைப்பாளரால் முன்மொழியப்பட்டது

10.9 தொழில் பாதுகாப்பு மற்றும் சுகாதார மேலாண்மை

தொழில் பாதுகாப்பு மற்றும் ஆரோக்கியம் உற்பத்தித்திறன் மற்றும் நல்ல முதலாளி-பணியாளர் உறவு ஆகியவற்றுடன் மிக நெருக்கமாக தொடர்புடையது. குவாரிகளில் தொழில்சார் சுகாதார பாதிப்பின் முக்கிய காரணிகள் தப்பியோடிய தூசி மற்றும் சத்தம். சுரங்கச் சட்டம் 1952 மற்றும் சுரங்க விதிகள் 1955 விதி 29ன் படி குவாரி செயல்பாட்டின் போது பணியாளர்களின் பாதுகாப்பு மற்றும் சுரங்க உபகரணங்களின் பராமரிப்பு ஆகியவை கவனிக்கப்படும். தூசி, சத்தம் மற்றும் அதிர்வு காரணமாக தொழிலாளர்களின் ஆரோக்கியத்தில் எந்தவிதமான பாதகமான விளைவுகளையும் தவிர்க்க போதுமான நடவடிக்கைகள் வழங்கப்பட்டுள்ளன.

10.9.1 மருத்துவ கண்காணிப்பு மற்றும் பரிசோதனைகள் -

- தூசி மற்றும் இரைச்சலின் வெளிப்பாட்டின் மூலம் மோசமடையக்கூடிய நிலைமைகளைக் கொண்ட தொழிலாளர்களைக் கண்டறிதல் மற்றும் ஆரோக்கியத்தில் ஏற்படும் மாற்றங்களைத் தீர்மானிப்பதற்கான அடிப்படை நடவடிக்கைகளை நிறுவுதல்.
- சத்தத்தின் விளைவை தொழிலாளர்களிடம் மதிப்பீடு செய்தல்
- தேவைப்படும் போது எடுக்கப்பட்ட திருத்த நடவடிக்கைகளை செயல்படுத்துதல்
- சுகாதார கல்வியை வழங்குதல்

சுரங்கத்தில் பணிபுரியும் தொழிலாளர்களின் சுகாதார நிலை, தொழில்சார் கண்காணிப்பு திட்டத்தின் கீழ் தொடர்ந்து கண்காணிக்கப்படும். இத்திட்டத்தின் கீழ், அனைத்து ஊழியர்களும் பணியின் போது விரிவான மருத்துவ பரிசோதனைக்கு உட்படுத்தப்படுகிறார்கள். மருத்துவப் பரிசோதனையானது சுரங்கச் சட்டம் 1952ன் கீழ் பின்வரும் சோதனைகளை உள்ளடக்கியது.

பொது உடல் பரிசோதனை மற்றும் இரத்த அழுத்தம்

எக்ஸ்ரே மார்பு மற்றும் ஈசிஜி

சளி பரிசோதனை

விரிவான வழக்கமான இரத்தம் மற்றும் சிறுநீர் பரிசோதனை

அனைத்து ஊழியர்களின் மருத்துவ வரலாறுகள் ஆண்டுதோறும் நிலையான வடிவத்தில் பராமரிக்கப்படும். அதன் பிறகு, பணியாளர்கள் ஆண்டுதோறும் மருத்துவ பரிசோதனைக்கு உட்படுத்தப்படுவார்கள். பின்வரும் சோதனைகள் ஊழியர்களின் மருத்துவ வரலாற்றின் தரவுத்தளத்தை மேம்படுத்திக்கொண்டே இருக்கும்.

அட்டவணை 10.9: மருத்துவ பரிசோதனை அட்டவணை

வ.எண்	செயல்பாடுகள்	1 st Year	2 nd Year	3 rd Year	4 th Year	5 th Year
1	ஆரம்ப மருத்துவ பரிசோதனை (சுரங்கத் தொழிலாளர்கள்)					
A	உடல் பரிசோதனை					
B	உளவியல் சோதனை					
C	ஆடியோமெட்ரிக் சோதனை					
D	சுவாச சோதனை					
2	காலமுறை மருத்துவப் பரிசோதனை (சுரங்கத் தொழிலாளர்கள்)					
A	உடல் பரிசோதனை - அப்					
B	ஆடியோமெட்ரிக் சோதனை					
C	கண் பரிசோதனை - அப்					
D	சுவாச சோதனை					
3	மருத்துவ முகாம் (சுரங்கத் தொழிலாளர்கள் மற்றும் அருகிலுள்ள கிராம மக்கள்)					
4	பயிற்சி (சுரங்கத் தொழிலாளர்கள்)					

மருத்துவப் பின்தொடர்தல்கள்:- பணியாளர்கள் வயது வாரியாக மூன்று இலக்குக் குழுக்களாகப் பிரிக்கப்படுவார்கள்:-

வயது குழு	சுரங்க விதிகள் 1955 இன் படி PME	சிறப்புத் தேர்வு
25 வருடங்களுக்கும் குறைவானது	மூன்று வருடங்களுக்கு ஒருமுறை	அவசர காலங்களில்
25 முதல் 40 வயது வரை	மூன்று வருடங்களுக்கு ஒருமுறை	அவசர காலங்களில்
40 வயதுக்கு மேல்	மூன்று வருடங்களுக்கு ஒருமுறை	அவசர காலங்களில்

நோய் கண்டறிதல்/விபத்து ஏற்பட்ட உடனேயே முதன்மையான மருத்துவ உதவி என்பது தடுப்பு அம்சங்களின் சாராம்சமாகும்.

10.9.2 முன்மொழியப்பட்ட தொழில்சார் ஆரோக்கியம் மற்றும் பாதுகாப்பு நடவடிக்கைகள் –

- ஆண்டுதோறும் பாதுகாப்பு மற்றும் ஆரோக்கியத்திற்கு உகந்த சுத்தமான பணிச்சூழலை வழங்குதல்
- சுகாதாரம் மற்றும் பாதுகாப்பு வழிகாட்டுதல்களை செயல்படுத்துவதில் பணியாளர் ஈடுபாடு மற்றும் அர்ப்பணிப்பு
- பாதுகாப்பு மற்றும் சுகாதார மேலாண்மை அமைப்பை நடைமுறைப்படுத்துதல் மற்றும் அவ்வப்போது தணிக்கை மூலம் செயல்திறனை மதிப்பிடுதல்
- விரிவான மூலோபாயத் திட்டங்களின் அடிப்படையில் பாதுகாப்பு மற்றும் சுகாதார நோக்கங்களை அமைத்தல் மற்றும் இந்தத் திட்டங்களுக்கு எதிராக செயல்திறனை அளவிடுதல்
- தேவையான நிலையான தனிப்பட்ட பாதுகாப்பு உபகரணங்களை (PPE) வழங்குதல்

• அனைத்து நிலைகளிலும் உள்ள அனைத்து ஊழியர்களும் தகுந்த பயிற்சியைப் பெறுவதையும், அவர்களின் கடமைகள் மற்றும் பொறுப்புகளை நிறைவேற்றுவதற்குத் தகுதியுள்ளவர்களாக இருப்பதையும் உறுதி செய்தல்.

• சுரங்கத் தொழிலாளர்களுக்கு குடிநீர், மின்விசிறிகள், கழிவறை சிறுநீர் கழிப்பறைகள், கேன்டீன் போன்ற வசதிகளுடன் கூடிய ஓய்வு தங்குமிடங்களை வழங்குதல்.

• சத்தமில்லாத பகுதிகளுக்கு வெளிப்படும் தொழிலாளர்களின் சுழற்சி.

• காற்றில் பறக்கும் தூசி உமிழ்வைத் தடுக்க, இழுத்துச் செல்லும் சாலைகளில் தினசரி தூசியை அடக்குதல்.

• சுரங்க அலுவலகத்தில் முதலுதவி வசதி.

படம் 10.1: சுரங்கத் தொழிலாளர்களுக்கான தனிப்பட்ட பாதுகாப்பு உபகரணங்கள்



10.9.3 உடல்நலம் மற்றும் பாதுகாப்பு பயிற்சி திட்டம்

இயந்திரங்களை திறம்படவும் திறமையாகவும் இயக்கவும் பராமரிக்கவும் ஆபரேட்டர்கள் மற்றும் துணை ஆபரேட்டர்கள் நிறுவனங்களுக்கு இயந்திர உற்பத்தியாளர்களுடன் இணைந்து நிறுவனம் ஒரு சிறப்பு தூண்டல் திட்டத்தை வழங்கும். மேற்பார்வையாளர்கள் மற்றும் அலுவலக ஊழியர்களுக்கான பயிற்சித் திட்டம் மாநிலத்தில் உள்ள குழு தொழிற்பயிற்சி நிலையங்களில் ஏற்பாடு செய்யப்படும். சுரங்க நடவடிக்கைகளை சுற்றுச்சூழலுக்கு உகந்த முறையில் மேற்கொள்ள அனைத்து ஊழியர்களுக்கும் காலமுறை பயிற்சி அளிக்க சுற்றுச்சூழல் ஆலோசகர்களை ஈடுபடுத்துங்கள்.

அட்டவணை 10.9: பணியாளர்களுக்கு முன்மொழியப்பட்ட காலமுறை பயிற்சிகளின் பட்டியல்

பாடநெறி	பணியாளர்கள்	அதிர்வெண்	கால அளவு	அறிவுறுத்தல்
புதிதாக வேலைக்கு	அனைத்து புதிய பணியமர்த்தப்பட்டவர்களும் சுரங்க	ஒருமுறை	ஒரு வாரம்	பணியாளர் உரிமைகள், மேற்பார்வையாளர்

அமர்த்தும் பயிற்சி	அபாயங்களுக்கு ஆளாகிறார்கள்			பொறுப்புகள், சுய மீட்பு சுவாச சாதனங்கள், போக்குவரத்து கட்டுப்பாடுகள், தொடர்பு அமைப்புகள், தப்பித்தல் மற்றும் அவசரகால வெளியேற்றம், தரை கட்டுப்பாடு அபாயங்கள், தொழில்சார் சுகாதார அபாயங்கள், மின் அபாயங்கள், முதலுதவி, வெடிபொருட்கள்
பணி பயிற்சி துளையிடுதல், வெடித்தல், ஸ்டெம்மிங், பாதுகாப்பு, சரிவு நிலைத்தன்மை, நீர் நீக்கம், சாலைப் பராமரிப்பு,	பணியாளர்களுக்கு புதிய பணி நியமனம்	புதியதுக்கு முன் பணிகள்	நிலையற் ற	பணி சார்ந்த உடல்நலம் மற்றும் பாதுகாப்பு நடைமுறைகள் மற்றும் பல்வேறு சுரங்க நடவடிக்கைகளுக்கான SOP. ஒதுக்கப்பட்ட பணிப் பணிகளில் மேற்பார்வையிடப்பட்ட நடைமுறை.
புத்துணர்ச்சி பயிற்சி	புதிய பயிற்சி பெற்ற அனைத்து ஊழியர்களும்	ஆண்டுதோறும்	ஒரு வாரம்	தேவையான சுகாதார மற்றும் பாதுகாப்பு தரநிலைகள் போக்குவரத்து கட்டுப்பாடுகள் தொடர்பு அமைப்புகள் தப்பிக்கும் வழிகள், அவசரகால வெளியேற்றங்கள் தீ எச்சரிக்கை தரை கட்டுப்பாடு அபாயங்கள் முதலுதவி மின் அபாயங்கள் விபத்து தடுப்பு வெடிபொருட்கள் சுவாச சாதனங்கள்
ஆபத்து பயிற்சி	அனைத்து சுரங்க பணியாளர்கள் வெளிப்பட்டது ஆபத்துகள்	ஒருமுறை	நிலையற் ற	அபாயத்தை அங்கீகரித்தல் மற்றும் தவிர்ப்பது அவசர வெளியேற்ற நடைமுறைகள் சுகாதார தரநிலைகள்

சுற்றுச்சூழல் மேலாண்மைக்கான பட்ஜெட் ஒதுக்கீடு -

சுற்றுச்சூழல் மேலாண்மைத் திட்டத்தைச் செயல்படுத்துவதற்கு நிறுவனத்தால் போதுமான பட்ஜெட் ஒதுக்கீடு செய்யப்பட்டுள்ளது. அட்டவணை 10.11 சுற்றுச்சூழல் பாதுகாப்புகள் மற்றும் கட்டுப்பாட்டு நடவடிக்கைகளை வெற்றிகரமாக கண்காணித்தல் மற்றும் செயல்படுத்துவதற்கான தொடர்ச்சியான செலவினங்களுக்கான ஒட்டுமொத்த முதலீட்டை வழங்குகிறது.

அட்டவணை 10.10: EMP இன் மூலதனம் மற்றும் தொடர் செலவு

	தணிப்பு நடவடிக்கை	செயல்படுத்துவதற்கான ஏற்பாடு	மூலாதனம்	பராமரிப்பு
காற்று சூழல்	ஹாலேஜ் சாலைக்கு இருபுறமும் சுருக்கம், தரம் மற்றும் வடிகால்	டோசர் மற்றும் வடிகால் கட்டுமானத்தை வாடகைக்கு ரூ. 10,000/- ஹெக்டேருக்கு; மற்றும் ஆண்டு பராமரிப்பு @ ரூ. ஹெக்டேருக்கு 10,000/-	83440	83440
	நிலையான நீர் தெளிக்கும் ஏற்பாடுகள் + சொந்த தண்ணீர் தேங்கர்கள் மூலம் தண்ணீர் தெளித்தல்	நிலையான தெளிப்பான் நிறுவல் மற்றும் மூலதனத்திற்கான புதிய நீர் தேங்கர் செலவு; மற்றும் தண்ணீர் தெளித்தல் (ஒரு நாளைக்கு மூன்று முறை) மறுநிகழ்வுக்கான செலவு	800000	50000
	மஃபிள் பிளாஸ்டிங் - வெடிக்கும் போது பறக்கும் பாறைகளைக் கட்டுப்படுத்த	வெடிக்கும் முகம் மணல் பைகள் / ஸ்டீல் மெஷ் / பழைய டயர்கள் / பயன்படுத்திய கன்வேயர் பெல்ட்களால் மூடப்பட்டிருக்கும்	0	5000
	ஈரமான துளையிடல் செயல்முறை / தனி தூசி பிரித்தெடுக்கும் அலகு கொண்ட சமீபத்திய சூழல் நட்பு துரப்பணம் இயந்திரம்	டஸ்ட் எக்ஸ்ட்ராக்டர் @ ரூ. 25,000/- ஒரு யூனிட் மூலதனமாக & @ ரூ. 2500 யூனிட் பராமரிப்புக்கான தொடர் செலவு - 4 யூனிட்	100000	10000
	லாரிகள்/டிப்பர்கள்/டிராக்டர்களில் அதிக பாரம் ஏற்றக்கூடாது	பாதுகாப்பு காவலர் மூலம் கைமுறையாக கண்காணிப்பு	0	5000
	கல் ஏற்றிச் செல்லும் லாரிகள் தார்ப்பாய் மூலம் மூடப்படும்	லாரிகள் தார்ப்பாய் மூலம் மூடப்படுமா என்பதை கண்காணித்தல்	0	10000
	ML பகுதிக்குள் 20 km/hr வேக வரம்புகளை அமல்படுத்துதல்	ஸ்பீட் கவர்னர்களை நிறுவுதல் @ ரூ. 5000/- ஒரு டிப்பர்/டம்பர் பயன்படுத்தப்பட்டது - 6 யூனிட்	30000	1500
	ஆர்டிஓ விதிமுறைகளின்படி வெளியேற்றும் புகைகளை வழக்கமான கண்காணிப்பு	கைமுறை உழைப்பால் வெளியேற்றும் புகைகளை கண்காணித்தல்	0	5000

	ML பகுதியில் இருந்து குறைந்தபட்சம் 200 மீ தூரத்திற்கு அணுகு சாலைகளை வழக்கமான துடைப்பு மற்றும் பராமரிப்பு	ஒரு ஹெக்டேருக்கு ரூ.10,000/தொழிலாளர் (ஒப்பந்த அடிப்படையில்) தொழிலாளர்களுக்கான ஒதுக்கீடு	0	166880
	குவாரியின் வாயில் அருகே வில் வாஷ் அமைப்பை நிறுவுதல்	நிறுவல் + பராமரிப்பு + மேற்பார்வை	50000	20000
இரைச்சல் சூழல்	போக்குவரத்து வாகனங்களின் இயக்கத்தின் போது சத்தத்தின் ஆதாரம் இருக்கும், இந்த முறையான பராமரிப்புக்கான ஹெச்எம்எம் சீரான இடைவெளியில் செய்யப்படும்.	இயக்கச் செலவில் ஒதுக்கீடு செய்யப்பட்டது	0	0
	சீரான இடைவெளியில் போக்குவரத்து வாகனங்கள் மற்றும் ஹெச்இஎம்எம் ஆகியவற்றின் எண்ணெய் மற்றும் கிரீசிங் செய்யப்படும்	இயக்கச் செலவில் ஒதுக்கீடு செய்யப்பட்டது	0	0
	அனைத்து வாகனங்களின் டீசல் இன்ஜின்களிலும் போதுமான சைலன்சர்கள் வழங்கப்படும்.	இயக்கச் செலவில் ஒதுக்கீடு செய்யப்பட்டது	0	0
	அனைத்து போக்குவரத்து வாகனங்களும் உடற்தகுதி சான்றிதழை வைத்திருப்பது உறுதி செய்யப்படும்.	இயக்கச் செலவில் ஒதுக்கீடு செய்யப்பட்டது	0	0
	தேவையான பாதுகாப்பு கருவிகள் மற்றும் கருவிகள் சார்ஜ் செய்யும் போது வெடிக்கும் இடத்திற்கு அருகில் போதுமான அளவில் வைக்கப்படும்.	OHS பகுதியில் ஏற்பாடு செய்யப்பட்டுள்ளது	0	0
	லைன் ட்ரில்லிங் எல்லை முழுவதும் பிபிவியை வெடிக்கும் செயல்பாட்டிலிருந்து குறைக்கவும் மற்றும் கட்டுப்படுத்தப்பட்ட வெடிவைச் செயல்படுத்தவும்.	இயக்கச் செலவில் ஒதுக்கீடு செய்யப்பட்டது	0	0

	வெடிப்புக்கு முன் முறையான எச்சரிக்கை அமைப்பு பின்பற்றப்பட்டு, வெடிப்புக்கு முன் அப்பகுதியை அகற்றுவது உறுதி செய்யப்படும்.	மைனிங் துணை / பிளாஸ்டர் / திறமையான நபர் மூலம் விசில் ஊதுதல்	0	0
	போர்ட்டபிள் பிளாஸ்டர் கொட்டகைக்கான ஏற்பாடு	போர்ட்டபிள் பிளாஸ்டிங் தங்குமிடம் நிறுவுதல்	50000	2000
	NONEL Blasting தரை அதிர்வு மற்றும் பாறைகளை பறக்க கட்டுப்படுத்த பயிற்சி செய்யப்படும்	ரூ. 6 டன் வெடித்த பொருளுக்கு 30/-	0	3093903
கழிவு மேலாண்மை	கழிவு மேலாண்மை (செலவு எண்ணெய், கிரீஸ் போன்றவை)	வீட்டுக் கழிவுகளை சேகரிப்பதற்கான ஏற்பாடு மற்றும் அங்கீகரிக்கப்பட்ட நிறுவனம் மூலம் அகற்றுதல்	5000	20000
		குப்பை தொட்டிகளை நிறுவுதல்	5000	2000
	பயோ டாய்லெட்டுகள் சுரங்க குத்தகைக்கு வெளியே உரிமையாளரின் நிலத்திலேயே கிடைக்கும்	இயக்கச் செலவில் ஒதுக்கீடு செய்யப்பட்டது	0	0
சுரங்க மூடல்	1. முற்போக்கான மூடல் செயல்பாடு - மேற்பரப்பு ரன்ஆஃப் மேலாளர்	வடிகால் வசதி @ ரூ. 10,000/- ஹெக்டேருக்கு பராமரிப்புடன் ரூ. 5,000/- ஆண்டுக்கு	83440	5000
	2. முற்போக்கான மூடல் நடவடிக்கை குவாரி பகுதிக்கு கம்பி வேலி அமைக்கப்படும்.	ஒரு ஹெக்டேருக்கு வேலி அமைக்கும் விலை ரூ. 2,00,000/- பராமரிப்புடன் ஆண்டுக்கு ரூ. 10,000/-	1668800	10000
	3. முற்போக்கான மூடல் நடவடிக்கை பசுமைப் அரண்மேம்பாடு - ஒரு ஹெக்டேருக்கு 500 மரங்கள் - 4200 மரங்களுக்கான முன்மொழிவு (குத்தகை பகுதிக்குள் 1320 மரங்கள் மற்றும் குத்தகை பகுதிக்கு வெளியே 2880 மரங்கள்)	தள அனுமதி, நிலம் தயாரித்தல், குழி தோண்டுதல் / அகழிகள், மண் திருத்தங்கள், குத்தகை பகுதிக்குள் நடவு செய்வதற்கு ஒரு செடிக்கு 200 (மூலதனம்) மற்றும் ஒரு செடி பராமரிப்புக்கு @ 30 (தொடர்ச்சியான) மரக்கன்றுகளை நடவு செய்தல்	264000	39600

		குத்தகை பகுதிக்கு வெளியே தோட்டத்திற்கு அவென்யூ பிளான்டேஷன் @ 300 ஆலைக்கு (மூலதனம்) மற்றும் ஒரு ஆலை பராமரிப்புக்கு @ 30 (தொடர்ந்து)	864000	86400
	4. கடந்த ஆண்டு அங்கீகரிக்கப்பட்ட சுரங்கத் திட்டத்தின்படி இறுதி சுரங்க மூடல் நடவடிக்கையை செயல்படுத்துதல்	பசுமை அரண் மேம்பாடு, கம்பி வேலி, மாலை வடிகால் என முற்போக்கான மூடல் நடவடிக்கைகளாக ஏற்கனவே சில செயல்பாடுகள் உள்ளன. *இறுதி மூடல் நடவடிக்கைகளுக்காக முன்மொழியப்பட்ட மூடல் செலவில் 15% இறுதி சுரங்க மூடல் கட்டத்தில் செலவிடப்படும் - கடந்த ஆண்டு	272550	0
	5. பசுமை நிதிக்கான பங்களிப்பு. TNMMCR 1959 இன் படி, விதி 35 A	பசுமை நிதிகளுக்கான பங்களிப்பு @ Seigniorage கட்டணத்தில் 10% EMP பட்ஜெட்டின் ஒரு பகுதியாக குறிப்பிடப்படுகிறது மற்றும் திட்ட தளத்தில் செயல்படுத்தப்பட வேண்டிய அவசியமில்லை.	21419325	0
EC, சுரங்கத் திட்டம் & DGMS நிபந்தனைகளை செயல்படுத்துதல்-பொது விசாரணை உறுதி	SEAC TN ஆல் MoM பின் இணைப்பு II இல் குறிப்பிட்டுள்ளபடி நீலப் பின்னணி மற்றும் வெள்ளை எழுத்துக்களுடன் அளவு 6' X 5'	சுற்றுச்சூழல் நிலைமைகளைக் குறிப்பிடும் நிரந்தரக் கட்டமைப்பாக குவாரி நுழைவாயிலில் நிலையான காட்சிப் பலகை	10000	1000
	EC நிபந்தனைகளின் இணக்க அறிக்கைக்காக ஒவ்வொரு 6 மாதங்களுக்கும் காற்று, நீர், சத்தம் மற்றும் மண் தர மாதிரிகள்	CPCB விதிமுறைகளின்படி 2 அரையாண்டு இணக்கம் - ஆய்வக கண்காணிப்பு அறிக்கை சமர்ப்பித்தல்	0	50000

தொழிலாளர்களுக்கு தனிப்பட்ட பாதுகாப்பு உபகரணங்கள் வழங்கப்படும்	PPE வழங்குதல் @ ரூ. 4000/- ஒரு ஊழியருக்கு தேய்மானம் மற்றும் தேய்மானத்தின் அடிப்படையில் திரும்பத் திரும்ப (சொல்லுங்கள், ஒரு ஊழியருக்கு ரூ. 1000/-) -37 ஊழியர்கள்	164000	41000
தொழிலாளர்களுக்கு மருத்துவ பரிசோதனை செய்யப்படும்	IME & PME உடல்நலப் பரிசோதனை @ ரூ. ஒரு ஊழியருக்கு 1000/-	0	41000
முதலுதவி வசதி செய்து தரப்படும்	ஹெக்டேருக்கு 2 கருவிகள் வழங்குதல் @ ரூ. 2000/-	0	16688
சுரங்க இடத்தில் பாதுகாப்பு முன்னெச்சரிக்கை பலகைகள், பலகைகள் இருக்கும்.	பலகைகள் மற்றும் பலகைகளுக்கான ஏற்பாடு	10000	2000
போக்குவரத்து வழித்தடங்களில் பார்க்கிங் வசதி இல்லை. மலையின் தெற்குப் பகுதியில் வாகனங்கள் / ஹெச்எம்எம்களுக்கு தனி ஏற்பாடு செய்யப்படும். போக்குவரத்து நிர்வாகத்திற்காக கொடிகள் பயன்படுத்தப்படும்	தங்குமிடம் மற்றும் கொடிகளுடன் வாகன நிறுத்துமிடம் @ ரூ. 50,000/- ஒரு ஹெக்டேர் திட்டம் மற்றும் ரூ. 10,000/- பராமரிப்பு செலவாக	417200	10000
சுரங்கங்கள் மற்றும் சுரங்க நுழைவாயிலில் சிசிடிவி கேமராக்கள் பொருத்துதல்	கேமரா 4 எண்கள், DVR, இணைய வசதியுடன் கூடிய மானிட்டர்	30000	5000
சுரங்கத் திட்டத்தின்படி செயல்படுத்துதல் மற்றும் பாதுகாப்பான குவாரி வேலை செய்வதை உறுதி செய்தல்	MMR, 1961 இன் விதிமுறைகள் 34 / 34 (6) இன் கீழ் சுரங்க மேலாளர் (1st Class / 2nd Class / Mine Foreman) மற்றும் MMR, 1961 இன் விதிமுறை 116 இன் கீழ் மைனிங் மேட் @ 40,000/- மேலாளருக்கு & @ 25,000/- ஃபோர்மேன் / Mate	0	780000

CER	<i>MoEF & CC OM 22-65/2017-IA.III</i> தேதி 25.02.2021 இன் படி	பின்வரும் ஸ்லைடுகளில் விரிவான விளக்கம் மற்றும் <i>MoEF & CC OM</i> இன் படி பட்ஜெட் ஒதுக்கீடு சேர்க்கப்பட்டுள்ளது	500000	0
மொத்தம்			5134880	4562411

ஆண்டு	மொத்த செலவு
1 st	₹ 96,97,291/-
2 nd	₹ 47,90,531/-
3 rd	₹ 50,30,058/-
4 th	₹ 52,81,560/-
5 th	₹ 55,45,638/-
6 th	₹ 83,90,360/-
7 th	₹ 62,42,438/-
8 th	₹ 65,54,560/-
9 th	₹ 68,82,288/-
10 th	₹ 74,98,953/-

செலவு பணவீக்கம் ஆண்டுக்கு 5%

குறிப்பு: இந்த சுற்றுச்சூழல் மேலாண்மைத் திட்டச் செலவு பொது ஆலோசனைக் கருத்துக்களுக்கு ஏற்ப மாறுபடும்

சுற்றுச்சூழல் பாதுகாப்பு நடவடிக்கைகளை செயல்படுத்தும் வகையில் ரூ. 659 லட்சம் மூலதனச் செலவு

10.10 முடிவு –

சுரங்க நடவடிக்கைகளின் பல்வேறு அம்சங்கள் பரிசீலிக்கப்பட்டு அது தொடர்பான பாதிப்புகள் மதிப்பீடு செய்யப்பட்டன. சுற்றுச்சூழல் பாதிப்புகளைத் தணிக்க சாத்தியமான அனைத்து வழிகளையும் கருத்தில் கொண்டு சுற்றுச்சூழல் மேலாண்மைத் திட்டம் தயாரிக்கப்பட்டு அதற்கான நிதியும் ஒதுக்கப்பட்டுள்ளது. EMP மாறும், நெகிழ்வானது மற்றும் அவ்வப்போது மதிப்பாய்வுக்கு உட்பட்டது. முக்கிய சுற்றுச்சூழல் பாதிப்புகள் தொடர்புடைய திட்டத்திற்கு, EMP வழக்கமான மதிப்பாய்வில் இருக்கும். திட்டத்திற்குப் பொறுப்பான மூத்த நிர்வாகம், EMP பயனுள்ளதாகவும் பொருத்தமானதாகவும் இருப்பதை உறுதி செய்வதற்காக EMP மற்றும் அதன் செயலாக்கத்தை மதிப்பாய்வு செய்யும். இவ்வாறு, EMP இல் குறிப்பிடப்பட்டுள்ள அனைத்து இலக்குகளையும் நிறைவேற்ற சரியான நடவடிக்கைகள் எடுக்கப்படும் மற்றும் ஆய்வுப் பகுதியில் இந்த திட்டம் நேர்மறையான தாக்கத்தை ஏற்படுத்தும்.

அத்தியாயம் 11: சுருக்கம் மற்றும் முடிவு

11.1 அறிமுகம்

திரு.S.வேலு சாதாரண கல் மற்றும் கிராவல் குவாரிகள் MoEF & CC அறிவிப்பின்படி (S.O. 3977 (E)) "B" பிரிவின் கீழ் வருகிறது.

இப்போது, 04.09.2018 & 13.09.2018 தேதியிட்ட உத்தரவின்படி, மாண்புமிகு தேசிய பசுமைத் தீர்ப்பாயம், புது தில்லி, ஓ.ஏ. 2018 இன் எண். 173 & ஓ.ஏ. 2016 இன் எண். 186 மற்றும் MoEF & CC அலுவலக குறிப்பாணை F. எண். L-11011/175/2018-IA-II (M) தேதி: 12.12.2018 EIA, EMPக்கான தேவையை தெளிவுபடுத்தியது, எனவே, அனைத்துப் பகுதிகளுக்கும் பொது ஆலோசனை 5 முதல் 25 ஹெக்டேர் பகுதி B-1 இல் விழுகிறது மற்றும் SEAC/SEIAA மற்றும் கிளஸ்டர் நிலைமைக்காக மதிப்பிடப்பட்டது.

பொது மற்றும் பிற பங்குதாரர்களின் பரிந்துரைகளுக்காக விரிவான வரைவு EIA EMP அறிக்கை தயாரிக்கப்பட்டது மற்றும் பொது ஆலோசனையின் முடிவுகளின் அடிப்படையில் இறுதி EIA EMP அறிக்கை தயாரிக்கப்படும்.

சுற்றுச்சூழல் கண்காணிப்பு மற்றும் தணிக்கை பொறிமுறையானது திட்டம் தொடங்குவதற்கு முன்னும் பின்னும் பரிந்துரைக்கப்பட்டது, தேவைப்பட்டால், EIA கணிப்புகளின் துல்லியம் மற்றும் பரிந்துரைக்கப்பட்ட தணிப்பு நடவடிக்கைகளின் செயல்திறனை சரிபார்க்க.

EIA ஆய்வின் முக்கிய நோக்கம், கிளஸ்டர் குவாரிகளால் ஆய்வுப் பகுதியில் ஏற்படும் ஒட்டுமொத்த தாக்கத்தை அளவிடுவது மற்றும் ஒவ்வொரு தனிப்பட்ட குத்தகைக்கும் பயனுள்ள தணிப்பு நடவடிக்கைகளை உருவாக்குவது ஆகும். உமிழ்வு ஆதாரங்கள், உமிழ்வு கட்டுப்பாட்டு கருவிகள், பின்னணி காற்றின் தர அளவுகள், வானிலை அளவீடுகள், சிதறல் மாதிரி மற்றும் கழிவுநீர் வெளியேற்றம், தூசி உருவாக்கம் போன்ற மாசுபாட்டின் அனைத்து அம்சங்களையும் பற்றிய விரிவான கணக்கு இந்த அறிக்கையில் விவாதிக்கப்பட்டுள்ளது. 2024 மார்ச் -மே வரையிலான மாதங்களில் பல்வேறு சுற்றுச்சூழல் கூறுகளுக்காக அடிப்படை கண்காணிப்பு ஆய்வு மேற்கொள்ளப்பட்டது, இதனால் கிளஸ்டர் குவாரி திட்டங்களால் சுற்றுச்சூழலில் எதிர்பார்க்கப்படும் பாதிப்புகளை மதிப்பிடவும், முன்மொழியப்பட்ட திட்டத்தால் ஏற்படக்கூடிய பாதகமான பாதிப்புகளுக்கு தகுந்த தணிப்பு நடவடிக்கைகள் தனித்தனியாக பரிந்துரைக்கப்படுகிறது. அத்தியாயம் 10 இன் கீழ் அந்தந்த முன்மொழியப்பட்ட திட்டத்திற்கு.

திட்ட ஆதரவாளர் தேவையான அனுமதிகளைப் பெறுவதை உறுதிசெய்கிறார் மற்றும் விதிகள் மற்றும் விதிமுறைகளின்படி குவாரிகள் மேற்கொள்ளப்படும். TNPCB இலிருந்து EC, CTO ஐப் பெற்று, குத்தகைப் பத்திரத்தை நிறைவேற்றி, DGMS அனுமதியைப் பெற்ற பிறகு, அங்கீகரிக்கப்பட்ட சுரங்கத் திட்டத்தின்படி சுரங்க நடவடிக்கைகள் படிப்படியாக மேற்கொள்ளப்படும் மற்றும் பணிபுரியும் திறமையான நபர்களின் மேற்பார்வையின் கீழ் பணி மேற்கொள்ளப்படும்.

ஒட்டுமொத்தமாக, EIA அறிக்கையானது, திட்டம் தொடங்கப்பட்ட பிறகு அனைத்து சுற்றுச்சூழல் தரநிலைகள் மற்றும் சட்டங்களுடன் இணங்கும் என்று கணித்துள்ளது மற்றும் செயல்பாட்டு நிலை குறைப்பு நடவடிக்கைகள் செயல்படுத்தப்பட்டது.

நிலப்பரப்பு மேம்பாடு, உப பொருளாக நீர், பொருளாதார மேம்பாடு மற்றும் சிறந்த பொது சேவைகள், சந்தை தேவைக்கேற்ப சாதாரண கல் வழங்குதல் மற்றும் வழங்குதல் போன்ற சுற்றுச்சூழல் மற்றும் சமூகப் பொருளாதாரத்தில் சுரங்க நடவடிக்கைகள் நேர்மறையான தாக்கத்தை ஏற்படுத்துகின்றன.

நிலையான மற்றும் நவீன சுரங்கமானது, சுரங்கச் செயல்பாட்டின் நேர்மறையான தாக்கத்தைக் காண்பதற்கும், கிளஸ்டரில் நேரடியாக கிட்டத்தட்ட 41 பேருக்கு நிலையான வேலைவாய்ப்பை வழங்குவதற்கும் வழிவகுக்கிறது.

விவாதிக்கப்பட்டபடி, பல்வேறு மாசுகளை அனுமதிக்கப்பட்ட வரம்புகளுக்குள் வைத்திருக்க போதுமான தடுப்பு நடவடிக்கைகள் எடுக்கப்படுவதால், முன்மொழியப்பட்ட குவாரிகள் அப்பகுதியின் சூழலியலுக்கு குறிப்பிடத்தக்க தாக்கத்தை ஏற்படுத்தாது என்று உறுதியாகக் கூறலாம். திரு.S.வேலு சாதாரண கல் மற்றும் கிராவல் குவாரிகளில் இருந்து வெளியாகும் மாசுபாட்டிற்கான உயிரியல் குறிகாட்டிகளாக செயல்படுவதுடன், அப்பகுதியைச் சுற்றியுள்ள பசுமைப் அரண் மேம்பாடு ஒரு பயனுள்ள மாசுக் குறைப்பு நுட்பமாக எடுத்துக் கொள்ளப்படும் (அளவு: 8.34.0 ஹெக்டேர்).

அத்தியாயம் 12: ஆலோசகர்களை வெளிப்படுத்துதல்

திட்ட உரிமையாளர் திரு.S. வேலு, இந்திய தரக் கவுன்சிலின் கீழ் அங்கீகாரம் பெற்ற நிறுவனமான M/s ஜியோ எக்ஸ்ப்ளோரேஷன் மற்றும் மைனிங் சொல்யூஷன்ஸ் - கல்வி மற்றும் பயிற்சிக்கான தேசிய அங்கீகார வாரியம், புது தில்லி, EIA ஆய்வை மேற்கொள்வதற்காக ToR வழங்கியது மற்றும் ஸ்டாண்டர்ட் ToR இன் படி ஈடுபட்டுள்ளார். அங்கீகரிக்கப்பட்டதாகக் கருதப்படுகிறது.

ஆலோசனை நிறுவனத்தின் பெயர் மற்றும் முகவரி:

ஜியோ எக்ஸ்ப்ளோரேஷன் அண்டு மைனிங் சொல்யூசன்ஸ்
பழைய எண். 260- B, புதிய எண். 17,
அத்வைத ஆசிரமம் சாலை, அழகாபுரம்,
சேலம் - 630 004, தமிழ்நாடு, இந்தியா.
அங்கீகாரம் பெற்ற பிரிவு 1, 28 & 38 வகை 'A'
தொலைபேசி : 0427 - 2431989
மின்னஞ்சல் : ifthiahmed@gmail.com, geothangam@gmail.com
வலையதளம்: www.gemssalem.com

கீழே கொடுக்கப்பட்டுள்ளபடி இந்த EIA ஆய்வில் ஈடுபட்டுள்ள அங்கீகாரம் பெற்ற நிபுணர்கள் மற்றும் தொடர்புடைய உறுப்பினர்கள் -

வ.எண்	நிபுணரின் பெயர்	நிறுவனம்/ எம்பேனல்	EIA Coordinator		FAE	
			Sector	Category	Sector	Category
1	முனைவர். M.இப்திகார் அகமது	நிறுவனத்தின் பணியாளர்	1	A	WP GEO SC	B A A
2	முனைவர். P. தங்கராஜூ	நிறுவனத்தின் பணியாளர்	-	-	HG GEO	A A
3	திரு. A. ஜெகநாதன்	நிறுவனத்தின் பணியாளர்	-	-	AP NV SHW	B A B
4	திரு. N. செந்தில்குமார்	எம்பேனல்	38 28	B B	AQ WP RH	B B A
5	திருமதி. ஜிஷா பரமேஸ்வரன்	நிறுவனத்தின் பணியாளர்	-	-	SW	B
6	திரு. கோவிந்தசாமி	நிறுவனத்தின் பணியாளர்	-	-	WP	B
7	திருமதி. K. அனிதா	நிறுவனத்தின் பணியாளர்	-	-	SE	A
8	திருமதி. அமிர்தம்	நிறுவனத்தின் பணியாளர்	-	-	EB	B
9	திரு. அழகப்பா மோசஸ்	எம்பேனல்	-	-	EB	A
10	திரு A அல்லிமுத்து	நிறுவனத்தின் பணியாளர்	-	-	LU	B
11	திரு. S. பாவெல்	எம்பேனல்	-	-	RH	B
12	திரு. J. R. விக்ரம் கிருஷ்ணா	எம்பேனல்	-	-	SHW RH	A A
சுருக்கங்கள்						






<i>EC</i>	<i>EIA</i> ஒருங்கிணைப்பாளர்	<i>EB</i>	சூழலியல் மற்றும் உயிர் பன்முகத்தன்மை
<i>AEC</i>	இணை <i>EIA</i> ஒருங்கிணைப்பாளர்	<i>NV</i>	சத்தம் மற்றும் அதிர்வு
<i>FAE</i>	செயல்பாட்டு பகுதி நிபுணர்	<i>SE</i>	சமூக பொருளாதாரம்
<i>FAA</i>	செயல்பாட்டு பகுதி அசோசியேட்ஸ்	<i>HG</i>	நீரியல், நிலத்தடி நீர் மற்றும் நீர் பாதுகாப்பு
<i>TM</i>	குழு உறுப்பினர்	<i>SC</i>	மண் பாதுகாப்பு
<i>GEO</i>	புவியமைப்பியல்	<i>RH</i>	இடர் மதிப்பீடு மற்றும் ஆபத்து மேலாண்மை
<i>WP</i>	நீர் மாசுபாடு கண்காணிப்பு, தடுப்பு மற்றும் கட்டுப்பாடு	<i>SHW</i>	திட மற்றும் அபாயகரமான கழிவுகள்
<i>AP</i>	காற்று மாசுபாடு கண்காணிப்பு, தடுப்பு மற்றும் கட்டுப்பாடு	<i>MSW</i>	நகராட்சி திடக்கழிவுகள்
<i>LU</i>	நில பயன்பாடு	<i>ISW</i>	தொழில்துறை திடக்கழிவுகள்
<i>AQ</i>	வானிலை ஆய்வு, காற்றின் தர மாதிரியாக்கம் மற்றும் கணிப்பு	<i>HW</i>	அபாயகரமான கழிவுகள்

5	SE	<ul style="list-style-type: none"> நீர்நிலை பண்புகளின் பகுப்பாய்வு மற்றும் விளக்கம் 	திருமதி. அனிதா K.	
6	EB	<ul style="list-style-type: none"> தாவரங்கள் மற்றும் விலங்கினங்களின் அடிப்படை தரவு சேகரிப்பு. 	திருமதி. அமிர்தம்	
		<ul style="list-style-type: none"> IUCN பட்டியலின்படி அரிதான, அழிந்து வரும் மற்றும் அச்சுறுத்தலுக்கு உள்ளான இனங்கள் என அடையாளப்படுத்துதல். 	திரு. அழகப்பா மோசஸ்	
7	RH	<ul style="list-style-type: none"> தாவரங்கள் மற்றும் விலங்கினங்கள் மீதான திட்டத்தின் தாக்கம். பசுமை அரண் வளர்ச்சிக்கான இனங்களை பரிந்துரைத்தல். 	திரு. N. செந்தில்குமார்	
			திரு. S. பாவெல்	
			திரு. J. R. விக்ரம் கிருஷ்ணா	
8	LU	<ul style="list-style-type: none"> அபாயங்கள் மற்றும் அபாயகரமான பொருட்களின் அடையாளம் 	திரு. A அல்லிமுத்து	
9	NV	<ul style="list-style-type: none"> அபாயங்கள் மற்றும் விளைவுகள் பகுப்பாய்வு 	திரு. A. ஜெகநாதன்	
10	AQ	<ul style="list-style-type: none"> பாதிப்பு மதிப்பீடு 	திரு. N. செந்தில்குமார்	
11	SC	<ul style="list-style-type: none"> அவசரகால ஆயத்த திட்டம் தயாரித்தல் 	முனைவர். M. இப்திகார் அகமது	
12	SHW	<ul style="list-style-type: none"> பாதுகாப்பு மேலாண்மை திட்டம். 	திரு. A. ஜெகநாதன்	
			திரு. J. R. விக்ரம் கிருஷ்ணா	

இந்தத் திட்டத்தில் ஈடுபட்டுள்ள குழு உறுப்பினர்களின் பட்டியல்

Sl.No.	செயல்பாட்டு பகுதி	ஈடுபாடு	நிபுணரின் பெயர்	கையொப்பம்
1	திரு. S. நாகமணி	AP; GEO; AQ	<ul style="list-style-type: none"> FAE உடன் தள வருகை காற்று மாசுபாட்டின் ஆதாரங்கள், அதன் தாக்கம் மற்றும் கட்டுப்பாட்டு நடவடிக்கைகளை பரிந்துரைக்கும் உள்ளீடுகள் மற்றும் FAE க்கு உதவுதல் புவியியல் அம்சங்களில் உள்ளீடுகளை வழங்கவும் பகுப்பாய்வு செய்து உள்ளீடுகளை வழங்குதல் மற்றும் வானிலை தரவு, உமிழ்வு மதிப்பீடு, AERMOD மாதிரியாக்கம் மற்றும் கட்டுப்பாட்டு நடவடிக்கைகளை பரிந்துரைத்தல் 	

			ஆகியவற்றுடன் FAE க்கு உதவுதல்	
2	திரு. விஸ்வநாதன்	AP; WP; LU	<ul style="list-style-type: none"> ▪ FAE உடன் தள வருகை ▪ காற்று மாசுபாட்டின் ஆதாரங்கள், அதன் தாக்கம் மற்றும் கட்டுப்பாட்டு நடவடிக்கைகளை பரிந்துரைக்கும் உள்ளீடுகள் மற்றும் FAE க்கு உதவுதல் ▪ நீர் மாசுபாட்டின் ஆதாரங்கள், அதன் தாக்கங்கள் மற்றும் கட்டுப்பாட்டு நடவடிக்கைகளை பரிந்துரைத்தல் ஆகியவற்றில் FAE க்கு உதவுதல் ▪ நில பயன்பாட்டு வரைபடங்களை தயாரிப்பதில் FAE க்கு உதவுதல் 	P. Manikandan
3	திரு. சந்தோஷ்குமார்	GEO; SC	<ul style="list-style-type: none"> ▪ FAE உடன் தள வருகை ▪ புவியியல் அம்சங்களில் உள்ளீடுகளை வழங்கவும் ▪ வளங்கள் மற்றும் இருப்புக் கணக்கீடு மற்றும் உற்பத்தித் திட்டம் மற்றும் கருத்தியல் திட்டத்தைத் தயாரிப்பதில் உதவுதல் ▪ உள்ளீடுகளை வழங்குதல் மற்றும் FAE க்கு மண் பாதுகாப்பு முறைகள் மற்றும் பாதிப்புகளை அடையாளம் காண உதவுதல் 	M. Sathya Kumar
4	திரு உ. மாமகேஸ்வரன்	GEO	<ul style="list-style-type: none"> ▪ FAE உடன் தள வருகை ▪ புவியியல் அம்சங்களில் உள்ளீடுகளை வழங்கவும் ▪ வளங்கள் மற்றும் இருப்புக் கணக்கீடு மற்றும் உற்பத்தித் திட்டம் மற்றும் கருத்தியல் திட்டத்தைத் தயாரிப்பதில் உதவுதல் 	S. Anandaraman
5	திரு. அ. அல்லிமுத்து	SE	<ul style="list-style-type: none"> ▪ FAE உடன் தள வருகை ▪ தரவு சேகரிப்பில் FAE க்கு உதவுங்கள் ▪ முதன்மை மற்றும் இரண்டாம் நிலை தரவுகளை பகுப்பாய்வு 	allanmuthu

			செய்வதன் மூலம் உள்ளீடுகளை வழங்கவும்	
6	திரு. எஸ். இளவரசன்	LU; SC	<ul style="list-style-type: none"> ▪ FAE உடன் தள வருகை ▪ நில பயன்பாட்டு வரைபடங்களை தயாரிப்பதில் FAE க்கு உதவுதல் ▪ உள்ளீடுகளை வழங்குதல் மற்றும் FAE க்கு மண் பாதுகாப்பு முறைகள் மற்றும் பாதிப்புகளை அடையாளம் காண உதவுதல் 	
7	திரு. வடிவேல்	HG	<ul style="list-style-type: none"> ▪ FAE உடன் தள வருகை ▪ FAE உதவி & நீர்நிலை பண்புகள், நிலத்தடி நீர் மட்டம்/அட்டவணை ஆகியவற்றில் உள்ளீடுகளை வழங்குதல் ▪ நிலத்தடி நீர் ரீசார்ஜ் மற்றும் பம்பு சோதனை, ஓட்ட விகிதம் நடத்தும் முறைகளுக்கு உதவுதல் 	
8	திரு. தினேஷ்	NV	<ul style="list-style-type: none"> ▪ FAE உடன் தள வருகை ▪ FAE க்கு உதவுதல் மற்றும் முன்மொழியப்பட்ட சுரங்க நடவடிக்கைகளால் ஏற்படும் பாதிப்புகள் குறித்த உள்ளீடுகளை வழங்குதல் மற்றும் தணிப்பு நடவடிக்கைகளை பரிந்துரைத்தல் ▪ முன்கணிப்பு மாதிரியாக்கத்துடன் FAEக்கு உதவுங்கள் 	
9	திரு. பன்னீர் செல்வம்	EB	<ul style="list-style-type: none"> ▪ FAE உடன் தள வருகை ▪ அடிப்படை தரவு சேகரிப்பில் FAE க்கு உதவுங்கள் ▪ உள்ளீடுகளை வழங்குதல் மற்றும் தாவரங்கள் மற்றும் விலங்கினங்களின் லேபிளிங்கிற்கு உதவுதல் 	
10	திருமதி நதியா	EB	<ul style="list-style-type: none"> ▪ FAE உடன் தள வருகை ▪ அடிப்படை தரவு சேகரிப்பில் FAE க்கு உதவுங்கள் ▪ உள்ளீடுகளை வழங்குதல் மற்றும் தாவரங்கள் மற்றும் 	

அங்கீகாரம் பெற்ற ஆலோசகர் அமைப்பின் தலைவரால் பிரகடனம்

டாக்டர். M. இஃப்திகார் அகமது எனும் நான், நிர்வாகப் பங்குதாரர், ஜியோ எக்ஸ்ப்ளோரேஷன் மற்றும் மைனிங் சொல்யூஷன்ஸ், மேற்கூறிய செயல்பாட்டுப் பகுதி வல்லுநர்கள் மற்றும் குழு உறுப்பினர்களைக் கொண்டு தமிழ்நாட்டின் திருநெல்வேலி மாவட்டம் திசையன்விளை வட்டத்தில் உள்ள கஸ்தூரி ரெங்கபுரம் பகுதி - II கிராமத்தில் 8.34.0 பரப்பளவு கொண்ட சாதாரண கல் மற்றும் கிராவல் குவாரி திட்டத்திற்கான EIA/EMP அறிக்கை தயாரிக்கப்பட்டுள்ளது. EIA ஆய்வில் அளிக்கப்பட்ட தகவல்கள் உண்மையானவை என்றும், நமது அறிவுக்கு எட்டிய வரையில் சரியானவை என்றும் சான்றளிக்கப்பட்டுள்ளது.

கையொப்பம் மற்றும் தேதி:

Dr. M. Iftikhar Akmal

பெயர்:

முனைவர். M. இஃப்திகார் அகமது

பதவி:

நிர்வாக பங்குதாரர்

EIA ஆலோசகர் அமைப்பின் பெயர்:

M/s. ஜியோ எக்ஸ்ப்ளோரேஷன் அண்டு மைனிங்
சொல்யூசன்ஸ்

NABET சான்றிதழ் எண் &

வெளியீட்டு தேதி

NABET/EIA/2225/RA0276 Dated: 20-2-2023

06.08.2025 வரை