

வரைவு சுற்றுச்சூழல் தாக்க மதிப்பீடு
&

சுற்றுச்சூழல் மேலாண்மை திட்டம்

சுற்றுச்சூழல் அனுமதி பெறுவதற்கு

வீரப்பட்டி சாதாரண கல் மற்றும் கிராவல் குழும சுரங்கம்

வீரப்பட்டி கிராமம், இலுப்பூர் வட்டம், புதுக்கோட்டை மாவட்டம்

சுற்றுச்சூழல் தாக்க மதிப்பீடு அறிவிப்பு - 2006

அட்டவணை வ. எண். 1 (அ) (i): சுரங்கத் திட்டம்

“பி1” வகை - சிறு கனிமம் - குழும வகை-வனம் அல்லாத நிலம்

குழும சுரங்கங்களின் பரப்பளவு = 7.80.5 ஹெக்ட்டர்


வ.எண்.	உரிமையாளர் பெயர்	பரப்பளவு
1	திரு.D.தினேஷ்வரன்	0.87.5
2	திரு.C. செல்வராஜ்	2.17.0
3	திரு. M.கருப்பையா	1.62.5
4	திரு. T.பழனிச்சாமி,	1.49.0

பெறப்பட்ட குறிப்பு விதிமுறைகள் (ToR) படி

1. Lr.No. SEIAA-TN/F.No.9247/ToR-1200/2022 Dated:14.07.2022 – தினேஷ்வரன்
2. Lr.No. SEIAA-TN/F.No.9242/ToR-1199/2022 Dated:14.07.2022 – செல்வராஜ்
3. Lr.No. SEIAA-TN/F.No.9249/ ToR-1201/2022 Dated:14.07.2022- கருப்பையா
4. – Lr.No. SEIAA-TN/F.No.9518/ ToR-1366/2023 Dated:09.02.2023- பழனிச்சாமி

அறிவிப்பின் படி குழுமப் பகுதி கணக்கிடப்படுகிறது

சுற்றுச்சூழல் ஆலோசகர்

ஜியோ எக்ஸ்பொளரேசன் அண்டு மைன்  சொல்யூசன்ஸ்

பழைய எண். 260- B, புதிய எண். 17,
அத்வைத ஆசிரமம் சாலை, அழகாபுரம்,
சேலம் - 630 004, தமிழ்நாடு, இந்தியா.

அங்கீகாரம் பெற்ற பிரிவு 1, 28 & 38 வகை 'A'

சான்றிதழ் எண்: NABET/EIA/1922/SA 0139

தொலைபேசி : 0427 - 2431989

மின்னஞ்சல் : ifthiahmed@gmail.com,

geothangam@gmail.com

வலையதளம்: www.gemssalem.com



ஆய்வகம்

சென்னை மெட்டெக்ஸ் லேப் பிரைவேட்
லிமிடெட்

(AAI, AGMARK, APEDA, BIS, EIC FSSAI, GAFTA

ஆல் அங்கீகரிக்கப்பட்டது,

IOPEPC, MOEF & டீ போர்டு)

ஜோதி வளாகம், 83,

எம்.கே.என் சாலை, கிண்டி,

சென்னை - 600 032

அடிப்படை கண்காணிப்பு காலம்: அக்டோபர் முதல் டிசம்பர் 2022 வரை

எளிதான பிரதிநிதித்துவத்திற்காக, முன்மொழியப்பட்ட குவாரிகள் மற்றும் ஏற்கனவே உள்ள குத்தகை குவாரிகள் கீழே குறிப்பிடப்பட்டுள்ளன.

உத்தேசிக்கப்பட்ட சுரங்கம்

வ.எண்	உரிமையாளர் பெயர்	புல எண்	பரப்பளவு	நிலை
P1	திரு.D.தினேஷ்வரன் த\பெ.தேவதாஸ், எண், 54/பி, பெரியசெங்கப்பட்டி, அன்னவாசல், இலுப்பூர் தாலுக்கா, புதுக்கோட்டை மாவட்டம் தமிழ்நாடு - 622 101	145/3A & 145/4A	0.87.5	Obtained ToR vide, Lr.No. SEIAA- TN/F.No.9247/SEAC/ToR- 1200/2022 Dated:14.07.2022
P2	திரு.C.செல்வராஜ், S/o.சொக்கலிங்கம், எண்.34/D,செங்கப்பட்டி, அன்னவாசல், இலுப்பூர் தாலுக்கா, புதுக்கோட்டை மாவட்டம் -622 101	159/5B2, 160, 161/1, 159/3A, 159/3B, 159/3C,159/4A, 159/4B, 159/5A and 159/5B1,	2.17.0	Obtained ToR vide, Lr.No. SEIAA- TN/F.No.9242/ToR- 1199/2022 Dated:14.07.2022
P3	திரு.M.கருப்பையா S/o.மதுரைவீரன், எண்.252, மேற்கு தெரு, மன்னவேலம்பட்டி, மாங்குடி, இலுப்பூர் தாலுக்கா, புதுக்கோட்டை மாவட்டம்	153/11, 153/9A2 & 153/7A1B2A,	1.62.5	Obtained ToR Vide Lr.No. SEIAA- TN/F.No.9249/SEAC/ToR- 1201/2022 Dated:14.07.2022
P4	திரு.T.பழனிச்சாமி, S/o.திருமேனி, எண்.15/2, வடுகர் தெரு, இலுப்பூர் தாலுக்கா, புதுக்கோட்டை மாவட்டம் -622102	145/1, 144/4B	1.49.0	Obtained ToR Vide Lr.No. SEIAA- TN/F.No.9518/ ToR- 1366/2023 Dated:09.02.2023
மொத்தம்			6.16.0 ஹெக்டர்	

நடப்பில் உள்ள சுரங்கம்

வ.எண்	உரிமையாளர் பெயர்	புல எண்	பரப்பளவு	நிலை
E1	திரு.P.சபாபதி S/o.பழனியாண்டி, சீதாப்பட்டி, கிளிக்குடி அஞ்சல், இலுப்பூர் தாலுக்கா, புதுக்கோட்டை மாவட்டம்	153/2 & etc.,	1.18.5	23.08.2017 to 22.08.2022
E2	திரு.D.ராமு சேர்வை த\பெ. துரைசாமி சேர்வை, மன்னவேலம்பட்டி, இலுப்பூர் தாலுக்கா, புதுக்கோட்டை மாவட்டம்	153/6B	0.46.0	29.09.2017 to 28.09.2022
மொத்தம்			1.64.5 ஹெக்டர்	

வ.எண்	உரிமையாளர் பெயர்	புல எண்	பரப்பளவு	நிலை
EX1	திரு.சி. சண்முகம், த\பெ. சிதம்பரம், சிவன்கோயில் தெரு, இலுப்பூர் தாலுக்கா, புதுக்கோட்டை மாவட்டம்,	532/3J	0.60.5	19.01.2017 to 18.01.2022
EX2	திரு.அ.அழகுபாண்டியன் த\பெ.அழகுபெருமாள், பொய்காடிப்பட்டி, இலுப்பூர் தாலுக்கா	148/3A,	0.33.0	30.12.2016 to 29.12.2021
EX3	திரு.அ.அழகுபாண்டியன் த\பெ.அழகுபெருமாள், பொய்காடிப்பட்டி, இலுப்பூர் தாலுக்கா	145/3A, 145/4A,	0.87.5	01.03.2016 to 28.02.2021

Ex-4	திரு.சி. செல்லதுரை, S/o, சின்னையா, பொய்க்காடிப்பட்டி, இலுப்பூர் தாலுக்கா, புதுக்கோட்டை மாவட்டம்	145/1	0.88.0	30.07.2016 to 29.07.2021
Ex-5	திரு.உ.கணேசமூர்த்தி S/o.உமையன் சேகி, புங்கினிப்பட்டி, இருந்திரப்பட்டி	153/1	0.41.0	23.06.2016 to 22.06.2021
			3.10.0 ஹெக்டர்	
மொத்த குழும பரப்பளவு			7.80.5 ஹெக்டர்	

குறிப்பு:-

- குழுமப் பகுதி MoEF & CC அறிவிப்பின் படி கணக்கிடப்படுகிறது - S.O. 2269 (இ) தேதி: 01.07.2016

குறிப்பு விதிமுறைகள் (ToR) இணக்கம்

திரு..தினேஷ்வரன்

"ToR Obtained vide No. SEIAA-TN/F.No.9247/ToR- 1200/2022 Dated: 14.07.2022.

குறிப்பிட்ட நிபந்தனைகள்

1	தற்போதுள்ள (அல்லது பழைய) குவாரியில் குத்தகைக்கு முன்மொழியப்பட்ட வழக்கில், அங்கீகரிக்கப்பட்ட சுரங்கத் திட்டத்தின்படி பெஞ்சுகள் அமைக்கப்படாத (அல்லது) பகுதியளவு உருவாக்கப்படும் போது, திட்ட ஆதரவாளர் (PP) செயல்படுத்துவதற்கான ஒரு 'செயல் திட்டத்தை' தயாரித்து சமர்ப்பிக்க வேண்டும். உத்தேச குவாரி குத்தகையில் உள்ள பெஞ்சுகளின் மறுசீரமைப்பு சம்பந்தப்பட்ட உதவியாளரால் அங்கீகரிக்கப்பட்ட பிறகு. EC ஐப் பெறுவதற்கான மதிப்பீட்டின் போது புவியியல் மற்றும் சுரங்க இயக்குனர்.	குறிப்பிட்டு ஒப்புக்கொண்டார்
2	EC ஐப் பெறும்போது, பணியின் ஆழம் தரை மட்டத்திலிருந்து 30 மீட்டருக்கு அப்பால் நீட்டிக்கப்படும்போது, மதிப்பீட்டின் போது முன்மொழியப்பட்ட குவாரிக்கான கருத்தியல் 'சாய்வு நிலைப்புத் திட்டத்தை' முன்மொழிபவர் சமர்ப்பிக்க வேண்டும்.	குறிப்பிட்டு ஒப்புக்கொண்டார்
3	MMR 1961 இன் படி பிளாஸ்டர், மைனிங் மேட், மைனிங் ஃபோர்மேன், II/Ist வகுப்பு சுரங்க மேலாளர் ஆகியோர் முன்மொழியப்பட்ட குவாரியில் வெடிக்கும் நடவடிக்கையை சட்டப்பூர்வ தகுதியான நபரால் மேற்கொள்ளப்படுகிறது என்று PP உறுதிமொழியை அளிக்க வேண்டும்.	குறிப்பிட்டு ஒப்புக்கொண்டார்
4	முன்மொழியப்பட்ட குவாரியில் லைன் டிரில்லிங் மற்றும் மஃபிள் பிளாஸ்டிங் ஆகியவற்றை உள்ளடக்கிய கட்டுப்படுத்தப்பட்ட வெடிக்கும் நடவடிக்கையை மட்டுமே மேற்கொள்வதற்கான கருத்தியல் வடிவமைப்பை PP முன்வைக்கும்.	குறிப்பிட்டு ஒப்புக்கொண்டார்

5	EIA ஒருங்கிணைப்பாளர்கள், கடந்த காலத்தில் அதே இடத்தில் அல்லது மாநிலத்தில் உள்ள குவாரிகள்/குவாரிகளின் விவரங்களை வீடியோ மற்றும் புகைப்பட ஆதாரங்களுடன் பெற வேண்டும்.	குறிப்பிட்டு ஒப்புக்கொண்டார்
6	<p>15.01.2016 க்குப் பிறகு முன்மொழியப்பட்ட சுரங்க குத்தகைப் பகுதியில் சுரங்க நடவடிக்கையை முன்மொழிபவர் ஏற்கனவே மேற்கொண்டிருந்தால், முன்மொழிபவர் AD/DD, சுரங்கங்களில் இருந்து பின்வரும் விவரங்களை அளிக்க வேண்டும்.</p> <p>a) AD/DD சுரங்கங்களால் வழங்கப்பட்ட கடைசி பணி அனுமதியுடன் முந்தைய சுரங்கங்களின் செயல்பாடு மற்றும் நிறுத்தத்தின் காலம் என்ன?</p> <p>b) வெட்டியெடுக்கப்பட்ட கனிமங்களின் அளவு</p> <p>c) எந்த ஒரு வருடத்திலும் அடைந்த அதிகபட்ச உற்பத்தி</p> <p>ஈ) சுரங்கத்தின் அங்கீகரிக்கப்பட்ட ஆழத்தின் விவரம்</p> <p>e) முன்னர் அடையப்பட்ட சுரங்கத்தின் உண்மையான ஆழம்</p> <p>f) அந்த குத்தகை பகுதியில் ஏற்கனவே வெட்டியெடுக்கப்பட்ட நபரின் பெயர்</p> <p>g) EC மற்றும் CTO ஏற்கனவே பெற்றிருந்தால், அதன் நகல் சமர்ப்பிக்கப்படும்</p> <p>h) அங்கீகரிக்கப்பட்ட சுரங்கத் திட்டத்தின்படி சுரங்கம் மேற்கொள்ளப்பட்டதா (அல்லது EC வழங்கப்பட்டால்)</p> <p>நிர்ணயிக்கப்பட்ட பெஞ்சுகளுடன்</p>	<p>திரு. A. அழகுபாண்டியன், புதுக்கோட்டை மாவட்டம், இலுப்பூர் தாலுக்கா வீரப்பட்டி கிராமத்தின் S.F.Nos.145/3A & 145/4A இல் 0.875ஹெக்டேருக்கு மேல் பட்டா நிலங்கள் Rc.எண்.1505/2012 (G&M) இல் தேதி:19.02. 01.03.2016 முதல் 28.02.2021 வரையிலான ஐந்து ஆண்டுகளுக்கு 2016.</p> <p>2. விண்ணப்பதாரர் SEIAA, தமிழ்நாட்டின் இல் இருந்து சுற்றுச்சூழல் அனுமதியைப் பெற்றுள்ளார். எண். Lr SEIAA-TN/F.No.2966/EC/1(a)/2798/2015, நாள்: 01.02.2018 சாதாரண கல் குவாரிக்காக. Rc.No.1505/2012 (G&M) இன் படி வழங்கப்பட்ட குத்தகை, தேதி: 19.02.2016 28.02.2021 அன்று காலாவதியானது.</p>
7	சுரங்க குத்தகை பகுதியின் அனைத்து மூலை ஒருங்கிணைப்புகளும், உயர் தெளிவுத்திறன் கொண்ட இமேஜரி/டோபோ வீட், டோபோகிராஃபிக் வீட், புவியியல், லித்தாலஜி மற்றும் சுரங்க குத்தகை	குறிப்பிட்டு ஒப்புக்கொண்டார். திட்டப் பகுதி எல்லை ஆயங்கள் டோபோவீட்டில் மிகைப்படுத்தப்பட்டுள்ளன - படம் எண். 1.3.

	பகுதியின் புவியியல் ஆகியவற்றில் மிகைப்படுத்தப்பட்டிருக்க வேண்டும். முன்மொழியப்பட்ட பகுதியின் அத்தகைய படம் நில பயன்பாடு மற்றும் ஆய்வுப் பகுதியின் பிற சுற்றுச்சூழல் அம்சங்களை தெளிவாகக் காட்ட வேண்டும் (மையம் மற்றும் தாங்கல் மண்டலம்)	
8	கிளஸ்டர், பசுமை அரண் ஃபென்சிங் போன்றவற்றை உள்ளடக்கிய ட்ரோன் வீடியோ சர்வேயை அவர் பிபி மேற்கொள்ள வேண்டும்.	குறிப்பிட்டு ஒப்புக்கொண்டார்
9	அங்கீகரிக்கப்பட்ட சுரங்கத் திட்டத்தின்படி வழங்கப்பட்ட, தற்போதுள்ள மரங்களை மீண்டும் நடுதல் மற்றும் அருகிலுள்ள குவாரிகள் மற்றும் நீர்நிலைகளுக்கு இடையேயான பாதுகாப்பு தூரம் உள்ளிட்ட சுற்றளவில் போதுமான வேலிகள், பசுமை அரண் ஆகியவற்றின் புகைப்படங்களை முன்மொழிபவர் வெளியேற்ற வேண்டும்.	குறிப்பிட்டு ஒப்புக்கொண்டார்
10	திட்ட ஆதரவாளர் கனிம இருப்புக்கள் மற்றும் சுரங்க இருப்புக்கள், திட்டமிடப்பட்ட உற்பத்தி திறன், முன்மொழியப்பட்ட வேலை முறை, நியாயப்படுத்துதல், சுற்றுச்சூழலில் சுரங்க நடவடிக்கைகளால் எதிர்பார்க்கப்படும் பாதிப்புகள் மற்றும் அதற்கான தீர்வு நடவடிக்கைகள் ஆகியவற்றை வழங்க வேண்டும்.	Details of Geological Resources and Proposed reserves are discussed under Chapter No. 2.
11	திட்ட ஆதரவாளர் பல்வேறு சட்டப்பூர்வ அதிகாரிகள் மற்றும் பிற தகுதிவாய்ந்த நபர்களின் நியமனம் குறித்த அமைப்பு விளக்கப்படத்தை வழங்க வேண்டும். சுரங்கச் சட்டம்'1952 மற்றும் MMR, 1961 ஆகியவை பாதுகாப்பை உறுதி செய்வதற்கும் சுற்றுச்சூழலைப் பாதுகாப்பதற்கும் அறிவியல் ரீதியாகவும் முறையாகவும் கல்குவாரி நடவடிக்கைகளை மேற்கொள்வதற்காக.	அத்தியாயம் 6, பக்கம் எண் 130 இல் நிறுவன விளக்கப்படம் பற்றி விவாதிக்கப்பட்டது.

12	<p>திட்ட முன்மொழிபவர், 1 கிமீ (சுற்றளவில்) உள்ள நிலத்தடி நீர் உந்தி மற்றும் திறந்த கிணறுகள் மற்றும் மேற்பரப்பு நீர்நிலைகளான ஆறுகள், தொட்டிகள், கால்வாய்கள், குளங்கள் போன்றவற்றின் எண்ணிக்கையை விவரிக்கும் நீர்மட்ட வரைபடத்தை கருத்தில் கொண்டு நீர்-புவியியல் ஆய்வை மேற்கொள்ள வேண்டும். சுரங்க நடவடிக்கைகளால் கிணறுகளில் ஏற்படும் பாதிப்புகளை மதிப்பிடுவதற்காக PWD/TWAD இலிருந்து பருவமழை மற்றும் பருவமழை அல்லாத பருவங்களுக்கு சேகரிக்கப்பட்ட நீர் நிலை தரவுகளுடன். உண்மையான கண்காணிக்கப்பட்ட தரவுகளின் அடிப்படையில், வேலை செய்வது நிலத்தடி நீரில் குறுக்கிடுமா என்பது தெளிவாகக் காட்டப்படலாம். இது சம்பந்தமாக தேவையான தரவு மற்றும் ஆவணங்கள் வழங்கப்படலாம்.</p>	<p>நிலத்தடி நீர் மட்டத்தில் ஏற்படக்கூடிய பாதிப்பை மதிப்பிடுவதற்காக நீர்-புவியியல் ஆய்வு நடத்தப்பட்டது. திட்டப் பகுதியைச் சுற்றியுள்ள நீர்நிலைகளில் குறிப்பிடத்தக்க பாதிப்புகள் எதுவும் எதிர்பார்க்கப்படவில்லை. அத்தியாயம் எண் 3 இன் கீழ் விவரங்கள் விவாதிக்கப்பட்டுள்ளன.</p>
13	<p>மேற்பரப்பு நீர்/நிலத்தடி நீரின் தரம், காற்றின் தரம், மண்ணின் தரம் மற்றும் போக்குவரத்து/வாகன இயக்க ஆய்வு உட்பட தாவரங்கள்/விலங்குகள் தொடர்பான சுற்றுச்சூழல் மற்றும் சுற்றுச்சூழல் அளவுருக்களுக்கான அடிப்படைத் தரவை முன்மொழிபவர் அளிக்க வேண்டும்.</p>	<p>CPCB அறிவிப்பு மற்றும் MoEF & CC வழிகாட்டுதல்களின்படி 2022 அக்டோபர் முதல் டிசம்பர் வரை ஒரு சீசனுக்கான (மழைக்காலத்திற்குப் பின்) அடிப்படைத் தரவு சேகரிக்கப்பட்டது. அத்தியாயம் எண். 3ல் உள்ள விவரங்கள்.</p>
14	<p>மண், சுகாதாரம், பல்லுயிர் பெருக்கம், காற்று மாசுபாடு, நீர் மாசுபாடு, காலநிலை மாற்றம் மற்றும் வெள்ளக் கட்டுப்பாடு மற்றும் சுகாதார பாதிப்புகள் ஆகியவற்றின் அடிப்படையில் குறிப்பிட்ட சுற்றுச்சூழலைக் குறிப்பிட்டு குவாரியில் மேற்கொள்ளப்படும் சுரங்க நடவடிக்கைகளால் ஒட்டுமொத்த தாக்க ஆய்வை முன்மொழிபவர் மேற்கொள்ள வேண்டும். அதன்படி, சம்பந்தப்பட்ட குவாரி மற்றும் சுற்றுப்புற குடியிருப்புகளை மனதில் வைத்து சுற்றுச்சூழல் மேலாண்மை திட்டம் தயாரிக்கப்பட வேண்டும்.</p>	<p>சுரங்க நடவடிக்கைகளால் ஏற்படும் ஒட்டுமொத்த தாக்க ஆய்வு அத்தியாயம் - 7ல் விளக்கப்பட்டுள்ளது</p>
15	<p>மழை நீர் சேகரிப்பு மேலாண்மை, நீர் இருப்பு (மழைக்காலம் மற்றும்</p>	<p>குறிப்பிட்டு ஒப்புக்கொண்டார்</p>

	பருவமழை அல்லாத இரண்டும்) உடன் ரீசார்ஜ் செய்யும் விவரங்களுடன் சமர்ப்பிக்க வேண்டும்.	
16	வனப்பகுதி, விவசாய நிலம், மேய்ச்சல் நிலம், வனவிலங்கு சரணாலயம், தேசிய பூங்கா, விலங்கினங்களின் இடம்பெயர்ந்த பாதைகள், நீர்நிலைகள், மனித குடியிருப்புகள் மற்றும் பிற சுற்றுச்சூழல் அம்சங்களைக் குறிக்கும் ஆய்வுப் பகுதியின் நில பயன்பாடு குறிப்பிடப்பட வேண்டும். சுரங்க குத்தகை பகுதியின் நில பயன்பாட்டுத் திட்டம் செயல்பாட்டுக்கு முந்தைய, செயல்பாட்டு மற்றும் செயல்பாட்டுக்கு பிந்தைய கட்டங்களை உள்ளடக்கியதாக தயாரிக்கப்பட்டு சமர்ப்பிக்கப்பட வேண்டும். நில பயன்பாட்டு மாற்றம் ஏதேனும் இருப்பின், வழங்க வேண்டும்.	ஆய்வுப் பகுதியின் நிலப் பயன்பாடு மற்றும் நிலப்பரப்பு அத்தியாயம் எண் 3 இல் விவாதிக்கப்பட்டுள்ளது. செயல்பாட்டிற்கு முந்தைய, செயல்பாட்டு மற்றும் செயல்பாட்டுக்கு பிந்தைய கட்டங்களைக் காட்டும் திட்டப் பகுதியின் நில பயன்பாட்டுத் திட்டம் அத்தியாயம் எண். 2, அட்டவணை எண் 2.3 இல் விவாதிக்கப்பட்டுள்ளது.
17	சுரங்க குத்தகைக்கு வெளியில் நிராகரிக்கப்பட்ட நிலத்தின் பரப்பளவு, சுரங்க குத்தகையிலிருந்து தூரம், அதன் நில பயன்பாடு, R&R சிக்கல்கள் ஏதேனும் இருந்தால், சுரங்க குத்தகைக்கு வெளியே நிராகரிக்கப்பட்ட நிலத்தின் விவரங்கள் வழங்கப்பட வேண்டும்.	பொருந்தாது
18	சுரங்க நடவடிக்கைகளுக்கான நீதிமன்றக் கட்டுப்பாடுகளை ஈர்க்கும் திட்டப் பகுதிகள் 'முக்கியமான முறையில் மாசுபட்டவை' என அறிவிக்கப்பட்ட பகுதிகளுக்கு அருகாமையில் குறிப்பிடப்பட வேண்டும், மேலும் தேவைப்படும் இடங்களில், TNPCB (அல்லது) துறை போன்ற பரிந்துரைக்கப்பட்ட அதிகாரிகளின் அனுமதிச் சான்றிதழ்கள். முன்மொழியப்பட்ட சுரங்க நடவடிக்கைகள் பரிசீலிக்கப்படும் வகையில் புவியியல் மற்றும் சுரங்கம் பாதுகாக்கப்பட வேண்டும் மற்றும் வழங்கப்பட வேண்டும்.	பொருந்தாது. திட்டப் பகுதி / ஆய்வுப் பகுதி 'அதிகமாக மாசுபட்ட' பகுதியில் அறிவிக்கப்படவில்லை மற்றும் 'ஆரவல்லி மலைத்தொடரின் கீழ் வராது..
19	இத்திட்டத்தில் மேற்கொள்ளப்படும் நீர் பாதுகாப்பு நடவடிக்கைகள் பற்றிய	அத்தியாயம் -2 இல் சுரங்க மூடல்

	விளக்கம் அளிக்கப்பட வேண்டும். திட்டத்தில் முன்மொழியப்பட்டுள்ள மழைநீர் சேகரிப்பு பற்றிய விவரங்கள் ஏதேனும் இருந்தால் வழங்கப்பட வேண்டும்.	
20	இத்திட்டத்தின் காரணமாக உள்ளூர் போக்குவரத்து உள்கட்டமைப்பில் ஏற்படும் தாக்கம் சுட்டிக்காட்டப்பட வேண்டும்.	அத்தியாயம் -2 இல் குறிப்பிடப்பட்டுள்ள போக்குவரத்து விவரங்கள்
21	ஒரு மர ஆய்வு ஆய்வு மேற்கொள்ளப்படும் (எண்கள், இனத்தின் பெயர், வயது, விட்டம் போன்றவை) சுரங்க குத்தகைக்கு பயன்படுத்தப்பட்ட பகுதி மற்றும் 300மீ இடையக மண்டலம் மற்றும் சுரங்க நடவடிக்கையின் போது அதன் மேலாண்மை	அத்தியாயம் எண்.3 இல் கொடுக்கப்பட்டுள்ள தாங்கல் மண்டலத்தில் உள்ள மரங்களின் விவரங்கள்.
22	முன்மொழியப்பட்ட திட்டத்திற்கான விரிவான சுரங்க மூடல் திட்டம் EIA/EMP அறிக்கையில் சேர்க்கப்பட வேண்டும், அது தளம் சார்ந்ததாக இருக்க வேண்டும்.	சுரங்க மூடல் திட்டம் அத்தியாயம்:4 இல் விவரிக்கப்பட்டுள்ளது.
23	பொதுக் கருத்துக் கேட்பு புள்ளிகள் மற்றும் திட்ட முன்மொழிபவரின் உறுதிமொழிகள் மற்றும் காலக்கெடுவைச் செயல்படுத்துவதற்கான பட்ஜெட் ஏற்பாடுகளுடன் கூடிய காலக்கெடுவு செயல் திட்டமும் வழங்கப்பட வேண்டும் மற்றும் திட்டத்தின் இறுதி EIA/EMP அறிக்கையில் இணைக்கப்பட்டு SEIAA/க்கு சமர்ப்பிக்கப்பட வேண்டும். அதன்படி MoEF& CC அலுவலக குறிப்பீடு தொடர்பாக SEAC.	குறிப்பிட்டு ஒப்புக்கொண்டார்
24	பொது விசாரணை விளம்பரம் ஒரு பெரிய தேசிய நாளிதழிலும், அதிகம் பரப்பப்படும் வட்டார மொழி நாளிதழிலும் வெளியிடப்படும்	குறிப்பிட்டு ஒப்புக்கொண்டார்
25	PP ஆனது EIA அறிக்கை, நிர்வாகச் சுருக்கம் மற்றும் பொது விசாரணை io தமிழ் மொழியைப் பொறுத்தமட்டில்	குறிப்பிட்டு ஒப்புக்கொண்டார்

	தொடர்புடைய பிற தகவல்களைத் தயாரிக்கும்/காட்ட வேண்டும்.	
26	முன்மொழியப்பட்ட இடத்திற்கு அருகில் உள்ள தாவரங்கள் மற்றும் விலங்கினங்கள் பற்றிய ஆய்வின் ஒரு பகுதியாக, EIA ஒருங்கிணைப்பாளர் உள்ளூர் மாணவர்களுக்கு உள்ளூர் தாவரங்கள் மற்றும் விலங்கினங்களைப் பாதுகாப்பதன் முக்கியத்துவத்தைப் பற்றி கல்வி கற்பிக்க முயல வேண்டும்.	குறிப்பிட்டு ஒப்புக்கொண்டார்
27	திட்டத்தைச் சுற்றி பசுமைப் பரணின் நோக்கம் தப்பியோடிய உமிழ்வைக் கைப்பற்றுவதாகும். கார்பன் வரிசைப்படுத்துதல் மற்றும் உருவாக்கப்படும் இரைச்சலைத் தணிக்க, மேலும் அழகியலை மேம்படுத்துதல். பின்னிணைப்பில் கொடுக்கப்பட்டுள்ளபடி பரந்த அளவிலான உள்நாட்டு தாவர இனங்கள் நடப்பட வேண்டும் DFO, மாநில வேளாண் பல்கலைக்கழகத்துடன் ஆலோசனை. பூர்வீக தோற்றம் கொண்ட அடர்த்தியான/மிதமான விதானம் கொண்ட தாவர இனங்கள் இருக்க வேண்டும்	ToR பிற்சேர்க்கையில் குறிப்பிட்டுள்ளவாறு பாதுகாப்புத் தடையில் இனங்கள் நடவு செய்ய முன்மொழியப்பட்டுள்ளன. முன்மொழியப்பட்ட இனங்கள் அத்தியாயம் எண் 4 இல் கொடுக்கப்பட்டுள்ளன
28	உயரமான/ஒரு வருடம் பழமையான மரக்கன்றுகள் பொருத்தமான அளவு பைகளில் வளர்க்கப்படுகின்றன, முன்னுரிமை சுற்றுச்சூழலுக்கு ஏற்ற பைகள் உள்ளூர் வன அதிகாரிகள் / தாவரவியலாளர் / தோட்டக்கலை நிபுணர்களின் ஆலோசனையின்படி சரியான இடைவெளியில் நடவு செய்ய வேண்டும். முன்மொழிபவர் குறைந்தபட்சம் 3 மீட்டர் அகலம் கொண்ட திட்டத் தளத்தின் எல்லையெங்கும் GPS ஆயத்தொலைவுகளுடன் பசுமை அரண் பகுதியை ஒழுங்கமைக்கப்பட்ட முறையில் ஒதுக்க வேண்டும்.	இது ஒரு வெளியேறும் குத்தகை. சுமார் 600 மரங்கள் நட திட்டமிடப்பட்டுள்ளது

29	பேரிடர் மேலாண்மைத் திட்டம் தயாரிக்கப்பட்டு, EIA/EMP அறிக்கையில் சேர்க்கப்படும்	அத்தியாயம்-7 இல் பேரிடர் மேலாண்மைத் திட்ட விவரங்கள்
30	இடர் மதிப்பீடு மற்றும் மேலாண்மைத் திட்டம் தயாரிக்கப்பட்டு, EIA/EMP அறிக்கையில் சேர்க்கப்படும்	ஒரு இடர் மதிப்பீடு மற்றும் மேலாண்மை திட்டம் அத்தியாயம்- 7
31	இந்தத் திட்டத்தின் தொழில்சார் சுகாதார பாதிப்புகள் எதிர்பார்க்கப்பட வேண்டும் மற்றும் முன்மொழியப்பட்ட தடுப்பு நடவடிக்கைகள் விரிவாக விவரிக்கப்பட வேண்டும். முன் வேலை வாய்ப்பு மருத்துவ பரிசோதனை மற்றும் காலமுறை மருத்துவ பரிசோதனை அட்டவணைகள் பற்றிய விவரங்கள் EMP இல் இணைக்கப்பட வேண்டும். சுரங்கப் பகுதியில் முன்மொழியப்பட்ட தேவையான வசதிகளுடன் கூடிய திட்டக் குறிப்பிட்ட தொழில்சார் சுகாதாரத் தணிப்பு நடவடிக்கைகள் விரிவாக இருக்கலாம்.	தொழில்சார் ஆரோக்கிய பாதிப்புகள் அத்தியாயம்- 10
32	இத்திட்டத்தின் பொது சுகாதார தாக்கங்கள் மற்றும் பாதிப்பு மண்டலத்தில் உள்ள மக்களுக்கான தொடர்புடைய நடவடிக்கைகள் முறையாக மதிப்பீடு செய்யப்பட வேண்டும் மற்றும் முன்மொழியப்பட்ட லெமிடியல் நடவடிக்கைகள் பட்ஜெட் ஒதுக்கீடுகளுடன் விரிவாக விவரிக்கப்பட வேண்டும்.	இது அத்தியாயம் -3 இல் விளக்கப்பட்டுள்ளது
33	சமூக-பொருளாதார ஆய்வுகள் சுரங்க நடவடிக்கையிலிருந்து 5 கிமீ இடையக மண்டலத்திற்குள் மேற்கொள்ளப்பட வேண்டும். திட்ட ஆதரவாளரால் வழங்க முன்மொழியப்பட்ட உள்ளூர் சமூகத்திற்கு சமூக-பொருளாதார முக்கியத்துவம் மற்றும் செல்வாக்கின் நடவடிக்கைகள் சுட்டிக்காட்டப்பட வேண்டும். முடிந்தவரை, செயல்படுத்துவதற்கான கால அளவுகளுடன் அளவு பரிமாணங்கள் கொடுக்கப்படலாம்	விவரங்கள் அத்தியாயம்:3 இல் பட்டியலிடப்பட்டுள்ளன.
34	திட்டத்திற்கு எதிராக நிலுவையில் உள்ள வழக்குகளின் விவரங்கள், ஏதேனும் இருந்தால், திட்டத்திற்கு எதிராக ஏதேனும் நீதிமன்றத்தால்	எந்த வழக்கும் நிலுவையில் இல்லை

	நிறைவேற்றப்பட்ட வழிகாட்டுதல் / உத்தரவுடன் கொடுக்கப்பட வேண்டும்.	
35	திட்டம் செயல்படுத்தப்பட்டால், திட்டத்தின் பலன்கள் விவரிக்கப்பட வேண்டும். திட்டத்தின் பலன்கள், சுற்றுச்சூழல், சமூகம், பொருளாதாரம், வேலை வாய்ப்பு போன்றவற்றை தெளிவாகக் குறிக்கும்	குறிப்பிட்டு ஒப்புக்கொண்டார்
36	தற்போது EC கோரப்பட்டுள்ள உத்தேச குவாரி தளத்தில் ஏதேனும் குவாரி நடவடிக்கைகள் மேற்கொள்ளப்பட்டிருந்தால், திட்ட முன்மொழிபவர், முந்தைய தேர்தல் ஆணையத்தில் கொடுக்கப்பட்ட EC நிபந்தனைகளுக்கு விரிவான இணக்கத்தை, MoEF&CC, பிராந்திய அலுவலகத்தால் முறையாக சான்றளிக்கப்பட்ட தள புகைப்படங்களுடன் அளிக்க வேண்டும். , சென்னை (அல்லது) சம்பந்தப்பட்ட DEE/TNPCB.	இது தற்போதுள்ள குத்தகை
37	PP ஆனது சுரங்க முழு வாழ்க்கைக்கும் EMP ஐ தயார் செய்யும், மேலும் உறுதிமொழிப் பத்திரத்தை பொய்யாக்கும். சுரங்க வாழ்நாள் முழுவதும் EMPயை கடைபிடிப்பதாக கூறுகிறேன்.	குறிப்பிட்டு ஒப்புக்கொண்டார்
38	எந்தவொரு உண்மைத் தகவலையும் மறைத்தல் அல்லது தவறான/புணையப்பட்ட தரவைச் சமர்ப்பித்தல் மற்றும் மேலே குறிப்பிட்டுள்ள நிபந்தனைகளுக்கு இணங்கத் தவறினால், சுற்றுச்சூழல் (பாதுகாப்பு) சட்டம், 1986 இல் தண்டனை விதிகளை ஈர்ப்பதுடன், இந்த குறிப்பு விதிமுறைகள் திரும்பப் பெறப்படலாம்.	குறிப்பிட்டு ஒப்புக்கொண்டார்
கூடுதல் நிபந்தனைகள்		
1	சுரங்கத்தின் இறுதி ஆழம் 37 மீ வரை கட்டுப்படுத்துதல் மற்றும் 88155 கன மீட்டர் அளவு சாதாரண கல் சுரங்கம் காரணமாக சுற்றுச்சூழல் பாதிப்புகள், பணிபுரியும் பணியாளர்களின் பாதுகாப்பு முன்னெச்சரிக்கை நடவடிக்கைகள் மற்றும் கொள்கையைப் பின்பற்றுதல்	தோராயமான கல்லின் அளவு 88,555 கனமீட்டராக இருக்கும் சுரங்கத்தின் படி உத்தேச ஆழம் 37 மீட்டராக குறைக்கப்பட்டது.

	ஆகியவற்றைக் கருத்தில் கொண்டு ஐந்து ஆண்டுகளுக்கு சுரங்கத்திற்கு அனுமதிக்கப்படுகிறது. நிலையான சுரங்கத்தின்.	
2	அருகில் உள்ள கிராமங்கள், நீர்நிலைகள்/நதிகளில் சுரங்கம் குத்தகைக்கு விடப்படும் பகுதியைச் சுற்றியுள்ள சுரங்கத்தின் தாக்கம் குறித்து விரிவான ஆய்வு மேற்கொள்ளப்படும். & ஏதேனும் சுற்றுச்சூழல் பலவீனமான பகுதிகள்.	விவரங்கள் அத்தியாயம் எண்.4 இல் விவாதிக்கப்பட்டுள்ளது, ஊரணி, வெள்ளாளர் ஆறு போன்றவை அருகிலுள்ள நீர்நிலைகள்
3	திட்ட ஆதரவாளர் அங்கீகரிக்கப்பட்ட குடியிருப்புகள், பள்ளிகள், தொல்லியல் கட்டமைப்புகள் போன்றவற்றின் 300மீ சுற்றளவுக்கு VAO சான்றிதழை வழங்க வேண்டும்.	VAO சான்றிதழ் பெறப்பட்டது
4	MoEF& CC அலுவலக குறிப்பாணையின்படி F.No.22-6512017-IA.III தேதியிட்ட: 30.09.2020 மற்றும் 20.10.2020 பொது கலந்தாய்வின் போது முன்மொழியப்பட்ட கவலைகளை முன்மொழிபவர் நிவர்த்தி செய்வார் மற்றும் முன்மொழியப்பட்ட அனைத்து நடவடிக்கைகளும் சுற்றுச்சூழல் நிர்வாகத்தின் ஒரு பகுதியாக இருக்க வேண்டும். திட்டம்	குறிப்பிட்டு ஒப்புக்கொண்டார்
5	சுற்றுச்சூழல் தாக்க மதிப்பீடு கார்பன் உமிழ்வை விரிவாக ஆய்வு செய்வதுடன், கார்பன் மூழ்கிகளின் வளர்ச்சி மற்றும் வெப்பநிலை குறைப்பு உள்ளிட்ட பிற உமிழ்வு மற்றும் காலநிலை தணிப்பு நடவடிக்கைகளின் கட்டுப்பாடு உட்பட கார்பன் உமிழ்வைத் தணிப்பதற்கான நடவடிக்கைகளை பரிந்துரைக்கும்.	கார்பன் வெளியேற்றம் மற்றும் தணிப்பு நடவடிக்கைகள் பற்றிய விவரங்கள் அத்தியாயம் எண்.4 இல் கொடுக்கப்பட்டுள்ளன
6	சுற்றுச்சூழல் தாக்க மதிப்பீடு பல்லுயிர், இயற்கை சுற்றுச்சூழல், மண் நுண்ணுயிரிகள், விலங்கினங்கள் மற்றும் மண் விதை வங்கிகள் ஆகியவற்றை ஆய்வு செய்து, இயற்கை சுற்றுச்சூழல் அமைப்பைப் பராமரிப்பதற்கான நடவடிக்கைகளை பரிந்துரைக்க வேண்டும்.	அத்தியாயம்: 3 இல் விவாதிக்கப்பட்டது.
7	பொருட்கள் மற்றும் சேவைகளின் ஓட்டத்திற்கான சுற்றுச்சூழல் அமைப்பின் நிலையான	எல்லைத் தடுப்பு மற்றும் பயன்படுத்தப்படாத பகுதிகளில் மரங்களை நடுவதன் மூலம் சுரங்க

	மறுசீரமைப்புக்கு நடவடிக்கை குறிப்பாக பரிந்துரைக்கப்பட வேண்டும்.	நடவடிக்கையின் போது அப்பகுதியின் சுற்றுச்சூழல் அமைப்பு தக்கவைக்கப்படும். சுரங்க செயல்பாடு முடிந்ததும், குழி தோண்டப்பட்ட குழி தற்காலிக நீர்த்தேக்கமாக செயல்படும் குழிக்கு மழைநீரை சேகரிக்க வசதி செய்யப்படும்.
8	திட்ட ஆதரவாளர் மீன் வாழ்விடங்கள் மற்றும் நீர்நிலை மற்றும் நீர்த்தேக்கத்தில் உணவு WEB/உணவுச் சங்கிலியில் ஏற்படும் தாக்கத்தை ஆய்வு செய்வார்.	ஊரணி, வெள்ளாளர் ஆறு போன்றவை அருகிலுள்ள நீர்நிலைகள்
9	குறிப்பு விதிமுறைகள் குறிப்பாக மண் ஆரோக்கியம், மண் அரிப்பு ஆகியவற்றின் தாக்கத்தை ஆய்வு செய்ய வேண்டும். மண்ணின் இயற்பியல், வேதியியல் கூறுகள் மற்றும் நுண்ணுயிர் கூறுகள்	திட்டப் பகுதியில் மேல் மண் இல்லை, ஜல்லிக்கற்கள் உருவாகும் வகையில் அதிக பாரம் உள்ளது. முந்தைய குத்தகை காலத்தில் ஜல்லிக்கற்கள் அகற்றப்பட்டது. இந்த திட்ட காலத்தில் மேல்மண்ணை அகற்றும் திட்டம் இல்லை. மண்ணின் சுற்றுச்சூழலின் தாக்கம் பற்றிய விவரங்கள் அத்தியாயம் எண்.4 இல் விவரிக்கப்பட்டுள்ளது.
10	சுற்றுச்சூழல் தாக்க மதிப்பீடு காடு, தாவரங்கள், உள்ளூர், பாதிக்கப்படக்கூடிய மற்றும் அழிந்து வரும் உள்நாட்டு தாவரங்கள் மற்றும் விலங்கினங்கள் மீதான தாக்கத்தை ஆய்வு செய்ய வேண்டும்.	இப்பகுதி வடக்கு, கிழக்கு, தெற்கு பகுதியில் கல்குவாரிகளால் சூழப்பட்டுள்ளது. ஆய்வுப் பகுதியில் தென்னந்தோப்பு முக்கிய விவசாய நடவடிக்கையாகும்.
11	சுற்றுச்சூழல் தாக்க மதிப்பீட்டில், நிற்கும் மரங்களில் ஏற்படும் பாதிப்புகளை ஆய்வு செய்து, தற்போதுள்ள மரங்களை எண்ணி, பாதுகாக்க நடவடிக்கை எடுக்க வேண்டும்..	அத்தியாயம் எண்.3ல் கொடுக்கப்பட்டுள்ள தாவரங்கள் மற்றும் விலங்கினங்கள் பற்றிய ஆய்வுகளின் விவரங்கள்.
12	சுற்றுச்சூழல் தாக்க மதிப்பீடு ஈரநிலங்கள், நீர்நிலைகள், ஆறுகள் ஓடைகள், ஏரிகள் மற்றும் விவசாயத் தளங்களை ஆய்வு செய்ய வேண்டும்.	விவரங்கள் அத்தியாயம் எண் 3 இல் விவாதிக்கப்பட்டுள்ளன.
13	சுற்றுச்சூழல் தாக்க மதிப்பீடு, பசுமைப் பகுதி மேம்பாட்டிற்கான பட்ஜெட் மற்றும் பேரிடர் மேலாண்மைத் திட்டம் உள்ளிட்ட கண்ணிவெடி மூடல் திட்டத்திற்கான EMP பற்றிய விரிவான ஆய்வை நடத்த வேண்டும்.	அத்தியாயம் எண். 10ல் கொடுக்கப்பட்ட பட்ஜெட் ஒதுக்கீடுகளுடன் கூடிய விரிவான சுற்றுச்சூழல் மேலாண்மைத் திட்டம்,

14	<p>சுற்றுச்சூழல் தாக்க மதிப்பீடு, காலநிலை மாற்றம், வெப்பநிலை உயர்வு, மாசுபாடு மற்றும் மண்ணின் மேல் மற்றும் மண்ணுக்குக் கீழே உள்ள கார்பன் இருப்பு ஆகியவற்றின் தாக்கத்தை ஆய்வு செய்ய வேண்டும்.</p>	<p>இந்த திட்டம் பருவநிலை மாற்றத்தில் குறிப்பிடத்தக்க தாக்கத்தை ஏற்படுத்தாது. திட்டம் மற்றும் காலநிலை மாற்றம் பற்றிய விளக்கம் அத்தியாயம் எண்.3 இல் விவரிக்கப்பட்டுள்ளது.</p>
15	<p>சுற்றுச்சூழல் தாக்க மதிப்பீடு பாதுகாக்கப்பட்ட பகுதிகள், ரிசர்வ் காடுகள், தேசிய பூங்காக்கள், தாழ்வாரங்கள் மற்றும் வனவிலங்கு பாதைகள், திட்ட இடத்திற்கு அருகில் உள்ள பாதிப்புகளை ஆய்வு செய்ய வேண்டும்.</p>	<p>எதிர்பார்க்கப்படும் சுற்றுச்சூழல் தாக்கம் மற்றும் தணிப்பு நடவடிக்கைகள் அத்தியாயம் எண்.4 இல் விவரிக்கப்பட்டுள்ளன</p>
16	<p>திட்ட முன்மொழிபவர், அருகிலுள்ள பட்டா நிலங்கள், தோட்டக்கலை, விவசாயம் மற்றும் கால்நடைகளில் உள்ள தோட்டங்களில் திட்டத்தின் தாக்கத்தை ஆய்வு செய்து வழங்க வேண்டும்.</p>	<p>திட்டப் பகுதியானது கிழக்கு, தெற்கு மற்றும் மேற்குப் பகுதியில் தற்போதுள்ள குவாரிகளாலும், வடக்குப் பகுதியில் கிரவுர்களாலும் எல்லையாக உள்ளது. அருகிலுள்ள தென்னை விவசாய நிலம் இப்பகுதியின் தெற்கே அமைந்துள்ளது. பாடம் எண். 10ல் பட்ஜெட் ஒதுக்கீடு கொடுக்கப்பட்டதைத் தவிர, தெற்குப் பக்கத்தில் வேலியுடன் பச்சைக் கண்ணி அமைக்க முன்மொழிந்தார்.</p>
17	<p>திட்ட முன்மொழிபவர், செயல்பாடுகள் மூலம் இயற்கைச் சுற்றுச்சூழலின் சாத்தியமான துண்டு துண்டான தாக்கம் குறித்த விவரங்களை ஆய்வு செய்து வழங்க வேண்டும்.</p>	<p>குறிப்பிட்டு ஒப்புக்கொண்டார்</p>
18	<p>திட்ட ஆதரவாளர் நீர்நிலைகளில் உள்ள நீர்வாழ் தாவரங்கள் மற்றும் விலங்குகளின் தாக்கம் மற்றும் நிலப்பரப்பில் ஏற்படக்கூடிய தழும்புகள், அருகிலுள்ள குகைகள், பாரம்பரிய தளம் மற்றும் தொல்பொருள் தளங்களில் சாத்தியமான நில வடிவத்தில் ஏற்படும் மாற்றங்கள் காட்சி மற்றும் அழகியல் தாக்கங்களை ஆய்வு செய்து வழங்க வேண்டும்.</p>	<p>குறிப்பிட்டு ஒப்புக்கொண்டார்</p>
19	<p>சுற்றுச்சூழலில் பிளாஸ்டிக் மற்றும் மைக்ரோபிளாஸ்டிக் காரணமாக ஏற்படக்கூடிய மாசுகளை திட்ட முன்மொழிபவர் ஆய்வு செய்து வழங்க வேண்டும். சுரங்கத்தின் போது சிந்திக்கப்படும் செயல்பாடுகள்</p>	<p>பாடம்:7ல் பிளாஸ்டிக் கழிவு மேலாண்மை திட்டம் பரிந்துரைக்கப்பட்டுள்ளது.</p>

	காரணமாக நீர்வாழ் சூழல் மற்றும் நன்னீர் அமைப்புகளில் பிளாஸ்டிக் மற்றும் மைக்ரோபிளாஸ்டிக்ஸின் சுற்றுச்சூழல் அபாயங்கள் மற்றும் தாக்கங்கள் ஆராயப்பட்டு அறிக்கையிடப்படலாம்.	
20	திட்ட முன்மொழிபவர், ரிசர்வ் காடுகளில் இல்லாத வனவிலங்குகளில் சுரங்கத்தின் தாக்கம் குறித்து விரிவாக ஆய்வு செய்வார்.	குறிப்பிட்டு ஒப்புக்கொண்டார்
21	முன்மொழியப்பட்ட சுரங்க குத்தகையைச் சுற்றி சுரங்கத்தின் தாக்கம் குறித்து விரிவான ஆய்வு மேற்கொள்ளப்படும் இலிருந்து வழங்கப்பட்ட துல்லியமான ஆர்கா தகவல்தொடர்பு ஆணையின்படி முழு சுரங்க குத்தகை காலத்தையும் உள்ளடக்கிய பகுதி பின்வருவனவற்றில் புகழ்பெற்ற ஆராய்ச்சி நிறுவனங்கள் அ) மண் ஆரோக்கியம் மற்றும் உயிர் பன்முகத்தன்மை b) வறட்சி, வெள்ளம் போன்றவற்றுக்கு வழிவகுக்கும் காலநிலை மாற்றம். c) கிரீன்ஹவுஸ் வாயுக்கள் (GHG) வெளியிடப்படும் மாசுபாடு, வெப்பநிலை உயர்வு & வாழ்வாதாரம் உள்ளூர் மக்களின். d) நீர் மாசுபாட்டின் சாத்தியக்கூறுகள் மற்றும் நீர்வாழ் சுற்றுச்சூழல் ஆரோக்கியத்தில் தாக்கம்' இ) விவசாயம், வனவியல் & பாரம்பரிய நடைமுறைகள். 1) சுற்றுச்சூழலில் ஏற்படும் அழிவின் காரணமாக நீர்வெப்ப/புவிவெப்ப விளைவு' g) உயிர்-புவி வேதியியல் செயல்முறைகள் மற்றும் சுற்றுச்சூழல் அழுத்தம் உட்பட அதன் அடிச்சுவடுகள்' h) மேற்பரப்பு நீராவிக்களில் வண்டல் புவி வேதியியல்'.	குறிப்பிட்டு ஒப்புக்கொண்டார்
22	நிலத்தடி நீர் இறைத்தல் மற்றும் திறந்தவெளி கிணறுகள் மற்றும் 1 கிமீ (சுற்றளவு) உள்ள மேற்பரப்பு நீர்நிலைகளான ஆறுகள், தொட்டிகள், கால்வாய்கள், குளங்கள் போன்றவற்றின் எண்ணிக்கையை	அத்தியாயம்:3 இல் கொடுக்கப்பட்ட விவரங்கள்

	<p>தடம் புரளும் நீர்மட்ட வரைபடத்தை கருத்தில் கொண்டு நீர்-புவியியல் ஆய்வு. சுரங்க நடவடிக்கை காரணமாக அருகிலுள்ள நீர்நிலைகளில். உண்மையான கண்காணிக்கப்பட்ட தரவுகளின் அடிப்படையில், வேலை செய்வது நிலத்தடி நீரில் குறுக்கிடுமா என்பது தெளிவாகக் காட்டப்படலாம். சுரங்க குத்தகை காலம் முழுவதையும் உள்ளடக்கி, இது தொடர்பான தேவையான தரவு மற்றும் ஆவணங்கள் வழங்கப்படலாம்.</p>	
23	<p>பேரிடர் மேலாண்மைத் திட்டம் மற்றும் பேரிடர் தணிப்பு நடவடிக்கைகளைத் தடுக்கவும், ஆபத்துக்களைத் தவிர்க்கவும்/குறைக்கவும் மற்றும் சுரங்கக் குத்தகைப் பகுதியில் முன்மொழியப்பட்ட சுரங்கச் செயல்பாடு மற்றும் அதன் தொடர்புடைய செயல்பாடுகள் காரணமாக, உத்தேச சுரங்க குத்தகைப் பகுதியில் பேரிடர்/அசாதமான விபத்துகளைச் சமாளித்தல் வழங்கப்பட்ட துல்லியமான பகுதி தகவல்தொடர்பு உத்தரவின்படி முழு சுரங்க குத்தகை காலம்.</p>	<p>அத்தியாயம்:7ல் கொடுக்கப்பட்ட விவரங்கள்</p>
24	<p>சுரங்கத்தின் செயல்பாட்டு மற்றும் பிந்தைய செயல்பாட்டுக் கட்டங்களின் போது எதிர்பார்க்கப்படும் பாதிப்புகள் உட்பட இடர் மதிப்பீடு மற்றும் மேலாண்மைத் திட்டத்தைத் தடுக்க</p>	<p>அத்தியாயம்:7ல் கொடுக்கப்பட்ட விவரங்கள்</p>
25	<p>வழங்கப்பட்ட துல்லியமான பகுதி தகவல்தொடர்பு ஆணையின்படி சுரங்க குத்தகை காலம் முழுவதையும் உள்ளடக்கிய விரிவான சுரங்க மூடல் திட்டம்.</p>	<p>அத்தியாயம்:2ல் கொடுக்கப்பட்ட விவரங்கள்</p>
26	<p>விரிவான சுற்றுச்சூழல் மேலாண்மைத் திட்டத்துடன் தழுவல், தணிப்பு மற்றும் சரிசெய்தல் உத்திகள் வெளியிடப்பட்ட துல்லியமான € பகுதி தகவல்தொடர்பு ஆணையின்படி முழு சுரங்க குத்தகைக் காலத்தையும் உள்ளடக்கியது.</p>	<p>அத்தியாயம்:10ல் கொடுக்கப்பட்ட விவரங்கள்</p>

திரு.சி. செல்வராஜ்,

“ToR Obtained vide Lr.No. SEIAA-TN/F.No.9242/ToR-1199/2022 Dated:14.07.2022

குறிப்பிட்ட நிபந்தனைகள்

1	<p>தற்போதுள்ள (அல்லது பழைய) குவாரியில் குத்தகைக்கு முன்மொழியப்பட்ட வழக்கில், அங்கீகரிக்கப்பட்ட சுரங்கத் திட்டத்தின்படி பெஞ்சுகள் அமைக்கப்படாத (அல்லது) பகுதியளவு உருவாக்கப்படும் போது, திட்ட ஆதரவாளர் (PP) செயல்படுத்துவதற்கான ஒரு 'செயல் திட்டத்தை' தயாரித்து சமர்ப்பிக்க வேண்டும். உத்தேச குவாரி குத்தகையில் உள்ள பெஞ்சுகளின் மறுசீரமைப்பு சம்பந்தப்பட்ட உதவியாளரால் அங்கீகரிக்கப்பட்ட பிறகு. EC ஐப் பெறுவதற்கான மதிப்பீட்டின் போது புவியியல் மற்றும் சுரங்க இயக்குனர்.</p>	குறிப்பிட்டு ஒப்புக்கொண்டார்
2	<p>EC ஐப் பெறும்போது, பணியின் ஆழம் தரை மட்டத்திலிருந்து 30 மீட்டருக்கு அப்பால் நீட்டிக்கப்படும்போது, மதிப்பீட்டின் போது முன்மொழியப்பட்ட குவாரிக்கான கருத்தியல் 'சாய்வு நிலைப்புத் திட்டத்தை' முன்மொழிபவர் சமர்ப்பிக்க வேண்டும்.</p>	குறிப்பிட்டு ஒப்புக்கொண்டார்
3	<p>MMR 1961 இன் படி பிளாஸ்டர், மைனிங் மேட், மைனிங் ஃபோர்மேன், II/1st வகுப்பு சுரங்க மேலாளர் ஆகியோர் முன்மொழியப்பட்ட குவாரியில் வெடிக்கும் நடவடிக்கையை சட்டப்பூர்வ தகுதியான நபரால் மேற்கொள்ளப்படுகிறது என்று PP உறுதிமொழியை அளிக்க வேண்டும்.</p>	குறிப்பிட்டு ஒப்புக்கொண்டார்
4	<p>முன்மொழியப்பட்ட குவாரியில் லைன் டிரில்லிங் மற்றும் மஃபிள் பிளாஸ்டிங் ஆகியவற்றை உள்ளடக்கிய கட்டுப்படுத்தப்பட்ட வெடிக்கும் நடவடிக்கையை மட்டுமே மேற்கொள்வதற்கான கருத்தியல் வடிவமைப்பை PP முன்வைக்கும்.</p>	குறிப்பிட்டு ஒப்புக்கொண்டார்
5	<p>EIA ஒருங்கிணைப்பாளர்கள், கடந்த காலத்தில் அதே இடத்தில் அல்லது மாநிலத்தில் வேறு எங்கும் வீடியோ மற்றும் புகைப்பட ஆதாரங்களுடன் முன்மொழிபவரால் நடத்தப்பட்ட</p>	குறிப்பிட்டு ஒப்புக்கொண்டார்

	<p>குவாரி/குவாரிகளின் விவரங்களைப் பெற்று, அதைத் தூண்டிவிட வேண்டும்.</p>	
6	<p>15.01.2016 க்குப் பிறகு முன்மொழியப்பட்ட சுரங்க குத்தகைப் பகுதியில் சுரங்க நடவடிக்கையை முன்மொழிபவர் ஏற்கனவே மேற்கொண்டிருந்தால், முன்மொழிபவர் AD/DD, சுரங்கங்களில் இருந்து பின்வரும் விவரங்களை அளிக்க வேண்டும்.</p> <p>a) AD/DD சுரங்கங்களால் வழங்கப்பட்ட கடைசி பணி அனுமதியுடன் முந்தைய சுரங்கங்களின் செயல்பாடு மற்றும் நிறுத்தத்தின் காலம் என்ன?</p> <p>b) வெட்டியெடுக்கப்பட்ட கனிமங்களின் அளவு</p> <p>c) எந்த ஒரு வருடத்திலும் அடைந்த அதிகபட்ச உற்பத்தி</p> <p>f) சுரங்கத்தின் அங்கீகரிக்கப்பட்ட ஆழத்தின் விவரம்</p> <p>e) முன்னர் அடையப்பட்ட சுரங்கத்தின் உண்மையான ஆழம்</p> <p>f) அந்த குத்தகை பகுதியில் ஏற்கனவே வெட்டியெடுக்கப்பட்ட நபரின் பெயர்</p> <p>g) EC மற்றும் CTO ஏற்கனவே பெற்றிருந்தால், அதன் நகல் சமர்ப்பிக்கப்படும்</p> <p>h) அங்கீகரிக்கப்பட்ட சுரங்கத் திட்டத்தின்படி சுரங்கம் மேற்கொள்ளப்பட்டதா (அல்லது EC வழங்கப்பட்டால்)</p> <p>நிர்ணயிக்கப்பட்ட பெஞ்சுகளுடன்</p>	<p>திரு. சி.செல்வராஜ், 0.65.0 ஹெக்டேர், எஸ்.எஃப்.எண்.159/5பி2, 160 & 161/1 புதுக்கோட்டை மாவட்டம் ஆர்சி.எண்.3191/2004 (ஜி&எம்), தேதி:02.12.2004 ஐந்தாண்டு குத்தகை காலம்.</p> <p>· திரு. சி.செல்லையா, எல்லை 0.76.0 ஹெக்டேர், எஸ்.எஃப். எண்கள் 159/3B, 3C, 4A, 4B & 5A புதுக்கோட்டை மாவட்டம் Rc.No.2380/2007 (G&M), தேதி: 31.08.2007 19.09.2007 முதல் 18.09.2007 முதல் 18.09.2012801 வரையிலான ஐந்தாண்டு காலம்.</p>

7	<p>சுரங்க குத்தகை பகுதியின் அனைத்து மூலை ஒருங்கிணைப்புகளும், உயர் தெளிவுத்திறன் கொண்ட இமேஜரி/டோபோ ஷீட், டோபோகிராஃபிக் ஷீட், புவியியல், லித்தாலஜி மற்றும் சுரங்க குத்தகை பகுதியின் புவியியல் ஆகியவற்றில் மிகைப்படுத்தப்பட்டிருக்க வேண்டும். முன்மொழியப்பட்ட பகுதியின் அத்தகைய படம் நில பயன்பாடு மற்றும் ஆய்வுப் பகுதியின் பிற சுற்றுச்சூழல் அம்சங்களை தெளிவாகக் காட்ட வேண்டும் (மையம் மற்றும் தாங்கல் மண்டலம்)</p>	<p>குறிப்பிட்டு ஒப்புக்கொண்டார். திட்டப் பகுதி எல்லை ஆயங்கள் டோபோஷீட்டில் மிகைப்படுத்தப்பட்டுள்ளன - படம் எண். 1.3.</p>
8	<p>க்ளஸ்டர், பசுமை அரண் ஃபென்சிங் போன்றவற்றை உள்ளடக்கிய ட்ரோன் வீடியோ சர்வேயை PP மேற்கொள்ளும்.</p>	<p>குறிப்பிட்டு ஒப்புக்கொண்டார்</p>
9	<p>அங்கீகரிக்கப்பட்ட சுரங்கத் திட்டத்தின்படி வழங்கப்பட்ட, தற்போதுள்ள மரங்களை மீண்டும் நடுதல் மற்றும் அருகிலுள்ள குவாரிகள் மற்றும் நீர்நிலைகளுக்கு இடையேயான பாதுகாப்பு தூரம் உள்ளிட்ட சுற்றளவில் போதுமான வேலிகள், பசுமை அரண் ஆகியவற்றின் புகைப்படங்களை முன்மொழிபவர் வெளியேற்ற வேண்டும்.</p>	<p>குறிப்பிட்டு ஒப்புக்கொண்டார்</p>
10	<p>திட்ட ஆதரவாளர் கனிம இருப்புக்கள் மற்றும் சுரங்க இருப்புக்கள், திட்டமிடப்பட்ட உற்பத்தி திறன், முன்மொழியப்பட்ட வேலை முறை, நியாயங்களுடன், சுரங்க நடவடிக்கைகளால் சுற்றியுள்ள சூழலில் எதிர்பார்க்கப்படும் பாதிப்புகள் மற்றும் அதற்கான தீர்வு நடவடிக்கைகள் பற்றிய விவரங்களை வழங்க வேண்டும்.</p>	<p>புவியியல் வளங்கள் மற்றும் முன்மொழியப்பட்ட இருப்புக்கள் பற்றிய விவரங்கள் அத்தியாயம் எண். 2 இன் கீழ் விவாதிக்கப்பட்டுள்ளன.</p>
11	<p>திட்ட ஆதரவாளர் பல்வேறு சட்டப்பூர்வ அதிகாரிகள் மற்றும் பிற தகுதிவாய்ந்த நபர்களின் நியமனம் குறித்த அமைப்பு விளக்கப்படத்தை வழங்க வேண்டும்.</p> <p>சுரங்கச் சட்டம் '1952 மற்றும் MMR, 1961 ஆகியவை பாதுகாப்பை உறுதி செய்வதற்கும் சுற்றுச்சூழலைப் பாதுகாப்பதற்கும் அறிவியல் ரீதியாகவும் முறையாகவும் கல்குவாரி</p>	<p>அத்தியாயம் 6 இல் நிறுவன விளக்கப்படம் பற்றி விவாதிக்கப்பட்டது</p>

	நடவடிக்கைகளை மேற்கொள்வதற்காக.	
12	திட்ட முன்மொழிபவர், 1 கிமீ (சுற்றளவில்) உள்ள நிலத்தடி நீர் உந்தி மற்றும் திறந்த கிணறுகள் மற்றும் மேற்பரப்பு நீர்நிலைகளான ஆறுகள், தொட்டிகள், கால்வாய்கள், குளங்கள் போன்றவற்றின் எண்ணிக்கையை விவரிக்கும் நீர்மட்ட வரைபடத்தை கருத்தில் கொண்டு நீர்-புவியியல் ஆய்வை மேற்கொள்ள வேண்டும். சுரங்க நடவடிக்கைகளால் கிணறுகளில் ஏற்படும் பாதிப்புகளை மதிப்பிடுவதற்காக PWD/TWAD இலிருந்து பருவமழை மற்றும் பருவமழை அல்லாத பருவங்களுக்கு சேகரிக்கப்பட்ட நீர் நிலை தரவுகளுடன். உண்மையான கண்காணிக்கப்பட்ட தரவுகளின் அடிப்படையில், வேலை செய்வது நிலத்தடி நீரில் குறுக்கிடுமா என்பது தெளிவாகக் காட்டப்படலாம். இது சம்பந்தமாக தேவையான தரவு மற்றும் ஆவணங்கள் வழங்கப்படலாம்.	நிலத்தடி நீர் மட்டத்தில் ஏற்படக்கூடிய பாதிப்பை மதிப்பிடுவதற்காக நீர்-புவியியல் ஆய்வு நடத்தப்பட்டது. திட்டப் பகுதியைச் சுற்றியுள்ள நீர்நிலைகளில் குறிப்பிடத்தக்க பாதிப்புகள் எதுவும் எதிர்பார்க்கப்படவில்லை. அத்தியாயம் எண் 3 இன் கீழ் விவரங்கள் விவாதிக்கப்பட்டுள்ளன.
13	மேற்பரப்பு நீர்/நிலத்தடி நீரின் தரம், காற்றின் தரம், மண்ணின் தரம் மற்றும் போக்குவரத்து/வாகன இயக்க ஆய்வு உட்பட தாவரங்கள்/விலங்குகள் தொடர்பான சுற்றுச்சூழல் மற்றும் சுற்றுச்சூழல் அளவுருக்களுக்கான அடிப்படைத் தரவை முன்மொழிபவர் அளிக்க வேண்டும்.	CPCB அறிவிப்பு மற்றும் MoEF & CC வழிகாட்டுதல்களின்படி 2022 அக்டோபர் முதல் டிசம்பர் வரை ஒரு சீசனுக்கான (மழைக்காலத்திற்குப் பின்) அடிப்படைத் தரவு சேகரிக்கப்பட்டது. அத்தியாயம் எண். 3ல் உள்ள விவரங்கள்.
14	மண், சுகாதாரம், பல்லுயிர் பெருக்கம், காற்று மாசுபாடு, நீர் மாசுபாடு, காலநிலை மாற்றம் மற்றும் வெள்ளக் கட்டுப்பாடு மற்றும் சுகாதார பாதிப்புகள் ஆகியவற்றின் அடிப்படையில் குறிப்பிட்ட சுற்றுச்சூழலைக் குறிப்பிட்டு குவாரியில் மேற்கொள்ளப்படும் சுரங்க நடவடிக்கைகளால் ஒட்டுமொத்த தாக்க ஆய்வை முன்மொழிபவர் மேற்கொள்ள வேண்டும். அதன்படி, சம்பந்தப்பட்ட குவாரி மற்றும் சுற்றுப்புற குடியிருப்புகளை மனதில் வைத்து சுற்றுச்சூழல் மேலாண்மை திட்டம் தயாரிக்கப்பட வேண்டும்.	சுரங்க நடவடிக்கைகளால் ஏற்படும் ஒட்டுமொத்த தாக்க ஆய்வு அத்தியாயம் - 7ல் விளக்கப்பட்டுள்ளது

15	மழை நீர் சேகரிப்பு மேலாண்மை, நீர் இருப்பு (மழைக்காலம் மற்றும் பருவமழை அல்லாத இரண்டும்) உடன் ரீசார்ஜ் செய்யும் விவரங்களுடன் சமர்ப்பிக்க வேண்டும்.	குறிப்பிட்டு ஒப்புக்கொண்டார்
16	வனப்பகுதி, விவசாய நிலம், மேய்ச்சல் நிலம், வனவிலங்கு சரணாலயம், தேசிய பூங்கா, விலங்கினங்களின் இடம்பெயர்ந்த பாதைகள், நீர்நிலைகள், மனித குடியிருப்புகள் மற்றும் பிற சுற்றுச்சூழல் அம்சங்களைக் குறிக்கும் ஆய்வுப் பகுதியின் நில பயன்பாடு குறிப்பிடப்பட வேண்டும். சுரங்க குத்தகை பகுதியின் நில பயன்பாட்டுத் திட்டம் செயல்பாட்டுக்கு முந்தைய, செயல்பாட்டு மற்றும் செயல்பாட்டுக்கு பிந்தைய கட்டங்களை உள்ளடக்கியதாக தயாரிக்கப்பட்டு சமர்ப்பிக்கப்பட வேண்டும். நில பயன்பாட்டு மாற்றம் ஏதேனும் இருப்பின், வழங்க வேண்டும்.	ஆய்வுப் பகுதியின் நிலப் பயன்பாடு மற்றும் நிலப்பரப்பு அத்தியாயம் எண் 3 இல் விவாதிக்கப்பட்டுள்ளது. செயல்பாட்டிற்கு முந்தைய, செயல்பாட்டு மற்றும் செயல்பாட்டுக்கு பிந்தைய கட்டங்களைக் காட்டும் திட்டப் பகுதியின் நில பயன்பாட்டுத் திட்டம் அத்தியாயம் எண். 2, அட்டவணை எண் 2.3 இல் விவாதிக்கப்பட்டுள்ளது.
17	சுரங்க குத்தகைக்கு வெளியில் நிராகரிக்கப்பட்ட நிலத்தின் பரப்பளவு, சுரங்க குத்தகையிலிருந்து தூரம், அதன் நில பயன்பாடு, R&R சிக்கல்கள் ஏதேனும் இருந்தால், சுரங்க குத்தகைக்கு வெளியே நிராகரிக்கப்பட்ட நிலத்தின் விவரங்கள் வழங்கப்பட வேண்டும்.	பொருந்தாது
18	சுரங்க நடவடிக்கைகளுக்கான நீதிமன்றக் கட்டுப்பாடுகளை ஈர்க்கும் திட்டப் பகுதிகள் 'முக்கியமான முறையில் மாசுபட்டவை' என அறிவிக்கப்பட்ட பகுதிகளுக்கு அருகாமையில் குறிப்பிடப்பட வேண்டும், மேலும் தேவைப்படும் இடங்களில், TNPCB (அல்லது) துறை போன்ற பரிந்துரைக்கப்பட்ட அதிகாரிகளின் அனுமதிச் சான்றிதழ்கள். முன்மொழியப்பட்ட சுரங்க நடவடிக்கைகள் பரிசீலிக்கப்படும் வகையில் புவியியல் மற்றும் சுரங்கம் பாதுகாக்கப்பட வேண்டும் மற்றும் வழங்கப்பட வேண்டும்.	பொருந்தாது. திட்டப் பகுதி / ஆய்வுப் பகுதியானது 'முக்கியமான முறையில் மாசுபட்ட' பகுதியில் அறிவிக்கப்படவில்லை மற்றும் 'ஆரவல்லி மலைத்தொடரின் கீழ் வராது.
19	இத்திட்டத்தில் மேற்கொள்ளப்படும் நீர் பாதுகாப்பு நடவடிக்கைகள் பற்றிய	அத்தியாயம் -2 இல் சுரங்க மூடல்

	விளக்கம் அளிக்கப்பட வேண்டும். திட்டத்தில் முன்மொழியப்பட்டுள்ள மழைநீர் சேகரிப்பு பற்றிய விவரங்கள் ஏதேனும் இருந்தால் வழங்கப்பட வேண்டும்.	
20	இத்திட்டத்தின் காரணமாக உள்ளூர் போக்குவரத்து உள்கட்டமைப்பில் ஏற்படும் தாக்கம் சுட்டிக்காட்டப்பட வேண்டும்.	அத்தியாயம் -2 இல் குறிப்பிடப்பட்டுள்ள போக்குவரத்து விவரங்கள்
21	ஒரு மர ஆய்வு ஆய்வு (எண்கள், இனங்களின் பெயர், வயது, விட்டம் போன்றவை) மேற்கொள்ளப்பட வேண்டும்.	அத்தியாயம் எண்.3 இல் கொடுக்கப்பட்டுள்ள தாங்கல் மண்டலத்தில் உள்ள மரங்களின் விவரங்கள்.
22	முன்மொழியப்பட்ட திட்டத்திற்கான விரிவான சுரங்க மூடல் திட்டம் EIA/EMP அறிக்கையில் சேர்க்கப்பட வேண்டும், அது தளம் சார்ந்ததாக இருக்க வேண்டும்.	சுரங்க மூடல் திட்டம் அத்தியாயம்:4 இல் விவரிக்கப்பட்டுள்ளது.
23	பொதுக் கருத்துக் கேட்பு புள்ளிகள் மற்றும் திட்ட முன்மொழிபவரின் உறுதிப்பாடுகள் மற்றும் காலக்கெடுவுக்கான செயல் திட்டத்துடன் அதைச் செயல்படுத்த பட்ஜெட் ஏற்பாடுகள் வழங்கப்பட வேண்டும் மற்றும் திட்டத்தின் இறுதி EIA/EMP அறிக்கையில் இணைக்கப்பட்டு SEIAA/SEAC க்கு சமர்ப்பிக்கப்பட வேண்டும். அதன்படி MoEF& CC அலுவலக மெமோமண்டம் தொடர்பாக.	குறிப்பிட்டு ஒப்புக்கொண்டார்
24	பொது விசாரணை விளம்பரம் ஒரு பெரிய தேசிய நாளிதழிலும், மிகவும் புழக்கத்தில் இருக்கும் ஒரு வட்டார மொழி நாளிதழிலும் வெளியிடப்படும்	குறிப்பிட்டு ஒப்புக்கொண்டார்
25	PP ஆனது EIA அறிக்கை, நிர்வாகச் சுருக்கம் மற்றும் பொது விசாரணை io தமிழ் மொழியைப் பொறுத்தமட்டில் தொடர்புடைய பிற தகவல்களைத் தயாரிக்கும்/காட்ட வேண்டும்.	குறிப்பிட்டு ஒப்புக்கொண்டார்
26	முன்மொழியப்பட்ட இடத்திற்கு அருகில் உள்ள தாவரங்கள் மற்றும் விலங்கினங்கள் பற்றிய ஆய்வின் ஒரு பகுதியாக, EIA ஒருங்கிணைப்பாளர் உள்ளூர் மாணவர்களுக்கு உள்ளூர் தாவரங்கள் மற்றும் விலங்கினங்களைப்	குறிப்பிட்டு ஒப்புக்கொண்டார்

	பாதுகாப்பதன் முக்கியத்துவத்தைப் பற்றி கல்வி கற்பிக்க முயல வேண்டும்.	
27	திட்டத்தைச் சுற்றி பசுமை அரணின் நோக்கம் தப்பியோடிய உமிழ்வைக் கைப்பற்றுவதாகும். கார்பன் வரிசைப்படுத்தல் மற்றும் தோற்றமளிக்கும் சத்தத்தை குறைப்பதற்கு, அழகியலை மேம்படுத்துவதற்கு கூடுதலாக. DFO, மாநில வேளாண் பல்கலைக் கழகத்துடன் கலந்தாலோசித்து பின்னிணைப்பில் கொடுக்கப்பட்டுள்ளபடி பரந்த அளவிலான உள்நாட்டு தாவர இனங்களை நடவு செய்ய வேண்டும். பூர்வீக தோற்றம் கொண்ட அடர்த்தியான/மிதமான விதானம் கொண்ட தாவர இனங்கள் இருக்க வேண்டும்.	ToR பிற்சேர்க்கையில் குறிப்பிட்டுள்ளவாறு பாதுகாப்புத் தடையில் இனங்கள் நடவு செய்ய முன்மொழியப்பட்டுள்ளன. முன்மொழியப்பட்ட இனங்கள் அத்தியாயம் எண் 4 இல் கொடுக்கப்பட்டுள்ளன
28	உயரமான/ஒரு வருடம் பழமையான மரக்கன்றுகளை பொருத்தமான அளவு பைகளில் வளர்க்கலாம், முன்னுரிமை சுற்றுச்சூழலுக்கு உகந்த பைகள், குறிப்பிட்ட தள தேர்வுகள் தொடர்பாக உள்ளூர் வன அதிகாரிகள் / தாவரவியலாளர் / தோட்டக்கலை நிபுணர்களின் ஆலோசனையின்படி சரியான இடைவெளியில் நடப்பட வேண்டும். முன்மொழிபவர் குறைந்தபட்சம் 3 மீட்டர் அகலம் கொண்ட திட்டத் தளத்தின் எல்லையெங்கும் GPS ஆயத்தொலைவுகளுடன் பசுமை அரண் பகுதியை ஒழுங்கமைக்கப்பட்ட முறையில் ஒதுக்க வேண்டும்.	இது ஒரு வெளியேறும் குத்தகை. சுமார் 1300 மரங்கள் நட திட்டமிடப்பட்டுள்ளது
29	பேரிடர் மேலாண்மைத் திட்டம் தயாரிக்கப்பட்டு, EIA/EMP அறிக்கையில் சேர்க்கப்படும்.	அத்தியாயம்-7 இல் பேரிடர் மேலாண்மைத் திட்ட விவரங்கள்
30	இடர் மதிப்பீடு மற்றும் மேலாண்மைத் திட்டம் தயாரிக்கப்பட்டு, EIA/EMP அறிக்கையில் சேர்க்கப்படும்.	ஒரு இடர் மதிப்பீடு மற்றும் மேலாண்மை திட்டம் அத்தியாயம்- 7
31	இந்தத் திட்டத்தின் தொழில்சார் சுகாதார பாதிப்புகள் எதிர்பார்க்கப்பட வேண்டும் மற்றும் முன்மொழியப்பட்ட தடுப்பு நடவடிக்கைகள் விரிவாக விவரிக்கப்பட வேண்டும். முன் வேலை	தொழில்சார் ஆரோக்கிய பாதிப்புகள் அத்தியாயம்- 10

	வாய்ப்பு மருத்துவ பரிசோதனை மற்றும் காலமுறை மருத்துவ பரிசோதனை அட்டவணைகள் பற்றிய விவரங்கள் EMP இல் இணைக்கப்பட வேண்டும். சுரங்கப் பகுதியில் முன்மொழியப்பட்ட தேவையான வசதிகளுடன் கூடிய திட்டக் குறிப்பிட்ட தொழில்சார் சுகாதாரத் தணிப்பு நடவடிக்கைகள் விரிவாக இருக்கலாம்.	
32	இத்திட்டத்தின் பொது சுகாதார தாக்கங்கள் மற்றும் பாதிப்பு மண்டலத்தில் உள்ள மக்களுக்கான தொடர்புடைய நடவடிக்கைகள் முறையாக மதிப்பீடு செய்யப்பட வேண்டும் மற்றும் முன்மொழியப்பட்ட லெமிடியல் நடவடிக்கைகள் பட்ஜெட் ஒதுக்கீடுகளுடன் விரிவாக விவரிக்கப்பட வேண்டும்.	விவரங்கள் அத்தியாயம்:3 இல் பட்டியலிடப்பட்டுள்ளன.
33	சமூக-பொருளாதார ஆய்வுகள் சுரங்க நடவடிக்கையிலிருந்து 5 கிமீ இடையக மண்டலத்திற்குள் மேற்கொள்ளப்பட வேண்டும். திட்ட ஆதரவாளரால் வழங்க முன்மொழியப்பட்ட உள்ளூர் சமூகத்திற்கு சமூக-பொருளாதார முக்கியத்துவம் மற்றும் செல்வாக்கின் நடவடிக்கைகள் சுட்டிக்காட்டப்பட வேண்டும். முடிந்தவரை, செயல்படுத்துவதற்கான கால அளவுகளுடன் அளவு பரிமாணங்கள் கொடுக்கப்படலாம்.	விவரங்கள் அத்தியாயம்:3 இல் பட்டியலிடப்பட்டுள்ளன.
34	திட்டத்திற்கு எதிராக நிலுவையில் உள்ள வழக்குகளின் விவரங்கள், ஏதேனும் இருந்தால், திட்டத்திற்கு எதிராக ஏதேனும் நீதிமன்றத்தால் நிறைவேற்றப்பட்ட வழிகாட்டுதல் / உத்தரவுடன் கொடுக்கப்பட வேண்டும்.	எந்த வழக்கும் நிலுவையில் இல்லை
35	திட்டம் செயல்படுத்தப்பட்டால், திட்டத்தின் பலன்கள் விவரிக்கப்பட வேண்டும். திட்டத்தின் பலன்கள், சுற்றுச்சூழல், சமூகம், பொருளாதாரம், வேலை வாய்ப்பு போன்றவற்றை தெளிவாகக் குறிக்கும்	குறிப்பிட்டு ஒப்புக்கொண்டார்
36	தற்போது EC கோரப்பட்டுள்ள உத்தேச குவாரி தளத்தில் ஏதேனும் குவாரி நடவடிக்கைகள் மேற்கொள்ளப்பட்டிருந்தால், திட்ட	இது தற்போதுள்ள குத்தகை

	முன்மொழிபவர், முந்தைய தேர்தல் ஆணையத்தில் கொடுக்கப்பட்ட EC நிபந்தனைகளுக்கு விரிவான இணக்கத்தை, MoEF&CC, பிராந்திய அலுவலகத்தால் முறையாக சான்றளிக்கப்பட்ட தள புகைப்படங்களுடன் அளிக்க வேண்டும். , சென்னை (அல்லது) சம்பந்தப்பட்ட DEE/TNPCB.	
37	PP ஆனது சுரங்க வாழ்நாள் முழுமைக்கும் EMP ஐ தயார் செய்யும், மேலும் சுரங்க முழு வாழ்நாள் முழுவதும் EMP ஐ கடைபிடிப்பதாக உறுதிமொழி அளித்த உறுதிமொழியை பொய்யாக்கும்.	குறிப்பிட்டு ஒப்புக்கொண்டார்
38	எந்தவொரு உண்மைத் தகவலையும் மறைத்தல் அல்லது தவறான/புணையப்பட்ட தரவைச் சமர்ப்பித்தல் மற்றும் மேலே குறிப்பிட்டுள்ள நிபந்தனைகளுக்கு இணங்கத் தவறினால், சுற்றுச்சூழல் (பாதுகாப்பு) சட்டம், 1986 இல் தண்டனை விதிகளை ஈர்ப்பதுடன், இந்த குறிப்பு விதிமுறைகள் திரும்பப் பெறப்படலாம்.	குறிப்பிட்டு ஒப்புக்கொண்டார்
கூடுதல் நிபந்தனைகள்		
1	கடைசி பெஞ்ச் (XY-CD, XY-AB, XY-EF, & XY-GH) மற்றும் 283275 cu.m அளவு 7161 Cum of Weathered Rock & 8598 Cu வரை சுரங்கத்தின் இறுதி ஆழத்தை கட்டுப்படுத்துதல் சுரங்கம், பாதுகாப்பு உழைக்கும் பணியாளர்களின் முன்னெச்சரிக்கை நடவடிக்கைகள் மற்றும் நிலையான சுரங்கக் கொள்கையைப் பின்பற்றுதல் ஆகியவற்றின் காரணமாக சுற்றுச்சூழல் பாதிப்புகளைக் கருத்தில் கொண்டு ஐந்தாண்டுகளுக்கு மேல் மண்ணின் .மீ சுரங்கத்திற்கு அனுமதிக்கப்படுகிறது.	சுரங்கத்தின் படி உத்தேச ஆழம் 38 மீட்டராக குறைக்கப்படுகிறது, இதன் அளவு 2,85,770 கன மீட்டர் சாதாரண கல், 7161 செக வெதர் பாறை மற்றும் 8598 கன மீட்டர் மேல் மண்ணாக இருக்கும்.
2	அருகில் உள்ள கிராமங்கள், நீர்நிலைகள்/நதிகளில் சுரங்கம் குத்தகைக்கு விடப்படும் பகுதியைச் சுற்றியுள்ள சுரங்கத்தின் தாக்கம் குறித்து விரிவான ஆய்வு மேற்கொள்ளப்படும். & ஏதேனும் சுற்றுச்சூழல் பலவீனமான பகுதிகள்.	விவரங்கள் அத்தியாயம் எண்.4 இல் விவாதிக்கப்பட்டுள்ளது, ஊரணி, வெள்ளாளர் ஆறு போன்றவை அருகிலுள்ள நீர்நிலைகள்

3	திட்ட ஆதரவாளர் அங்கீகரிக்கப்பட்ட குடியிருப்புகள், பள்ளிகள், தொல்லியல் கட்டமைப்புகள் போன்றவற்றின் 300மீ சுற்றளவுக்கு VAO சான்றிதழை வழங்க வேண்டும்.	VAO சான்றிதழ் பெறப்பட்டது
4	MoEF& CC அலுவலக குறிப்பாணையின்படி F.No.22-6512017-IA.III தேதியிட்ட: 30.09.2020 மற்றும் 20.10.2020 பொது கலந்தாய்வின் போது முன்மொழியப்பட்ட கவலைகளை முன்மொழிபவர் நிவர்த்தி செய்வார் மற்றும் முன்மொழியப்பட்ட அனைத்து நடவடிக்கைகளும் சுற்றுச்சூழல் நிர்வாகத்தின் ஒரு பகுதியாக இருக்க வேண்டும். திட்டம்.	குறிப்பிட்டு ஒப்புக்கொண்டார்
5	சுற்றுச்சூழல் தாக்க மதிப்பீடு கார்பன் உமிழ்வை விரிவாக ஆய்வு செய்வதுடன், கார்பன் மூழ்கிகளின் வளர்ச்சி மற்றும் வெப்பநிலை குறைப்பு உள்ளிட்ட பிற உமிழ்வு மற்றும் காலநிலை தணிப்பு நடவடிக்கைகளின் கட்டுப்பாடு உட்பட கார்பன் உமிழ்வைத் தணிப்பதற்கான நடவடிக்கைகளை பரிந்துரைக்கும்.	கார்பன் வெளியேற்றம் மற்றும் தணிப்பு நடவடிக்கைகள் பற்றிய விவரங்கள் அத்தியாயம் எண்.4 இல் கொடுக்கப்பட்டுள்ளன
6	சுற்றுச்சூழல் தாக்க மதிப்பீடு பல்லுயிர், இயற்கை சுற்றுச்சூழல், மண் நுண்ணுயிரிகள், விலங்கினங்கள் மற்றும் மண் விதை வங்கிகள் ஆகியவற்றை ஆய்வு செய்து, இயற்கை சுற்றுச்சூழல் அமைப்பைப் பராமரிப்பதற்கான நடவடிக்கைகளை பரிந்துரைக்க வேண்டும்.	அத்தியாயம்: 3 இல் விவாதிக்கப்பட்டது.
7	பொருட்கள் மற்றும் சேவைகளின் ஓட்டத்திற்கான சுற்றுச்சூழல் அமைப்பின் நிலையான மறுசீரமைப்புக்கு நடவடிக்கை குறிப்பாக பரிந்துரைக்கப்பட வேண்டும்.	எல்லைத் தடுப்பு மற்றும் பயன்படுத்தப்படாத பகுதிகளில் மரங்களை நடுவதன் மூலம் சுரங்க நடவடிக்கையின் போது அப்பகுதியின் சுற்றுச்சூழல் அமைப்பு தக்கவைக்கப்படும். சுரங்க செயல்பாடு முடிந்ததும், குழி தோண்டப்பட்ட குழி தற்காலிக நீர்த்தேக்கமாக செயல்படும் குழிக்கு மழைநீரை சேகரிக்க வசதி செய்யப்படும்.
8	திட்ட ஆதரவாளர் மீன் வாழ்விடங்கள் மற்றும் நீர்நிலை மற்றும் நீர்த்தேக்கத்தில் உணவு WEB/உணவுச்	ஊரணி, வெள்ளாளர் ஆறு போன்றவை அருகிலுள்ள நீர்நிலைகள்

	சங்கிலியில் ஏற்படும் தாக்கத்தை ஆய்வு செய்வார்.	
9	குறிப்பு விதிமுறைகள் குறிப்பாக மண் ஆரோக்கியம், மண் அரிப்பு ஆகியவற்றின் தாக்கத்தை ஆய்வு செய்ய வேண்டும். மண்ணின் இயற்பியல், வேதியியல் கூறுகள் மற்றும் நுண்ணுயிர் கூறுகள்	திட்டப் பகுதியில் மேல் மண் இல்லை, ஜல்லிக்கற்கள் உருவாகும் வகையில் அதிக பாரம் உள்ளது. முந்தைய குத்தகை காலத்தில் ஜல்லிக்கற்கள் அகற்றப்பட்டது. இந்த திட்ட காலத்தில் மேல்மண்ணை அகற்றும் திட்டம் இல்லை. மண்ணின் சுற்றுச்சூழலின் தாக்கம் பற்றிய விவரங்கள் அத்தியாயம் எண்.4 இல் விவரிக்கப்பட்டுள்ளது.
10	சுற்றுச்சூழல் தாக்க மதிப்பீடு காடு, தாவரங்கள், உள்ளூர், பாதிக்கப்படக்கூடிய மற்றும் அழிந்து வரும் உள்நாட்டு தாவரங்கள் மற்றும் விலங்கினங்கள் மீதான தாக்கத்தை ஆய்வு செய்ய வேண்டும்.	இப்பகுதி வடக்கு, கிழக்கு, தெற்கு பகுதியில் கல்குவாரிகளால் சூழப்பட்டுள்ளது. ஆய்வுப் பகுதியில் தென்னந்தோப்பு முக்கிய விவசாய நடவடிக்கையாகும். அத்தியாயம் எண்.3ல் கொடுக்கப்பட்டுள்ள தாவரங்கள் மற்றும் விலங்கினங்கள் பற்றிய ஆய்வுகளின் விவரங்கள்.
11	சுற்றுச்சூழல் தாக்க மதிப்பீட்டில், நிற்கும் மரங்களில் ஏற்படும் பாதிப்புகளை ஆய்வு செய்து, தற்போதுள்ள மரங்களை எண்ணி எண்ணி, பாதுகாப்புக்கு நடவடிக்கை எடுக்க வேண்டும்.	பாதுகாப்பு மற்றும் சாலை ஓரங்களில் சுமார் 1300 மரங்கள் நடப்பட்டுள்ளன
12	சுற்றுச்சூழல் தாக்க மதிப்பீடு ஈரநிலங்கள், நீர்நிலைகள், ஆறுகள் ஓடைகள், ஏரிகள் மற்றும் விவசாயத் தளங்களை ஆய்வு செய்ய வேண்டும்.	விவரங்கள் அத்தியாயம் எண் 3 இல் விவாதிக்கப்பட்டுள்ளன.
13	சுற்றுச்சூழல் தாக்க மதிப்பீடு, பசுமைப் பகுதி மேம்பாட்டிற்கான பட்ஜெட் மற்றும் பேரிடர் மேலாண்மைத் திட்டம் உள்ளிட்ட கண்ணிவெடி மூடல் திட்டத்துடன் EMP பற்றிய விரிவான ஆய்வு நடத்த வேண்டும்.	அத்தியாயம் எண். 10ல் கொடுக்கப்பட்ட பட்ஜெட் ஒதுக்கீடுகளுடன் கூடிய விரிவான சுற்றுச்சூழல் மேலாண்மைத் திட்டம்,
14	சுற்றுச்சூழல் தாக்க மதிப்பீடு, காலநிலை மாற்றம், வெப்பநிலை உயர்வு, மாசுபாடு மற்றும் மண்ணின் மேல் மற்றும் மண்ணுக்குக் கீழே உள்ள கார்பன் இருப்பு ஆகியவற்றின் தாக்கத்தை ஆய்வு செய்ய வேண்டும்.	இந்த திட்டம் பருவநிலை மாற்றத்தில் குறிப்பிடத்தக்க தாக்கத்தை ஏற்படுத்தாது. திட்டம் மற்றும் காலநிலை மாற்றம் பற்றிய விளக்கம் அத்தியாயம் எண்.3 இல் விவரிக்கப்பட்டுள்ளது
15	சுற்றுச்சூழல் தாக்க மதிப்பீடு பாதுகாக்கப்பட்ட பகுதிகள், ரிசர்வ்	எதிர்பார்க்கப்படும் சுற்றுச்சூழல் தாக்கம் மற்றும் தணிப்பு

	காடுகள், ஆகியவற்றின் தாக்கத்தை ஆய்வு செய்ய வேண்டும். தேசிய பூங்காக்கள், தாழ்வாரங்கள் மற்றும் வனவிலங்கு பாதைகள், திட்ட தளத்திற்கு அருகில்.	நடவடிக்கைகள் அத்தியாயம் எண்.4 இல் விவரிக்கப்பட்டுள்ளன
16	திட்ட முன்மொழிபவர், அருகிலுள்ள பட்டா நிலங்கள், தோட்டக்கலை, விவசாயம் மற்றும் கால்நடைகளில் உள்ள தோட்டங்களில் திட்டத்தின் தாக்கத்தை ஆய்வு செய்து வழங்க வேண்டும்.	திட்டப் பகுதியானது கிழக்கு, தெற்கு மற்றும் மேற்குப் பகுதியில் தற்போதுள்ள குவாரிகளாலும், வடக்குப் பகுதியில் கிரவுர்களாலும் எல்லையாக உள்ளது. அருகிலுள்ள தென்னை விவசாய நிலம் இப்பகுதியின் தெற்கே அமைந்துள்ளது. பாடம் எண். 10ல் பட்ஜெட் ஒதுக்கீடு கொடுக்கப்பட்டதைத் தவிர, தெற்குப் பக்கத்தில் வேலியுடன் பச்சைக் கண்ணி அமைக்க முன்மொழிந்தார்.
17	திட்ட முன்மொழிபவர், செயல்பாடுகள் மூலம் இயற்கைச் சுற்றுச்சூழலின் சாத்தியமான துண்டாடுதல் தாக்கம் பற்றிய விவரங்களை ஆய்வு செய்து அளிக்க வேண்டும்.	குறிப்பிட்டு ஒப்புக்கொண்டார்
18	திட்ட ஆதரவாளர் நீர்நிலைகளில் உள்ள நீர்வாழ் தாவரங்கள் மற்றும் விலங்குகளின் தாக்கம் மற்றும் நிலப்பரப்பில் ஏற்படக்கூடிய தழும்புகள், அருகிலுள்ள குகைகள், பாரம்பரிய தளம் மற்றும் தொல்பொருள் தளங்களில் சாத்தியமான நில வடிவத்தில் ஏற்படும் மாற்றங்கள் காட்சி மற்றும் அழகியல் தாக்கங்களை ஆய்வு செய்து வழங்க வேண்டும்.	குறிப்பிட்டு ஒப்புக்கொண்டார்
19	சுற்றுச்சூழலில் பிளாஸ்டிக் மற்றும் மைக்ரோபிளாஸ்டிக் காரணமாக ஏற்படக்கூடிய மாசுகளை திட்ட முன்மொழிபவர் ஆய்வு செய்து வழங்க வேண்டும். சுரங்கத்தின் போது சிந்திக்கப்படும் செயல்பாடுகள் காரணமாக நீர்வாழ் சூழல் மற்றும் நன்னீர் அமைப்புகளில் பிளாஸ்டிக் மற்றும் மைக்ரோபிளாஸ்டிக்ஸின் சுற்றுச்சூழல் அபாயங்கள் மற்றும் தாக்கங்கள் ஆராயப்பட்டு அறிக்கையிடப்படலாம்.	பாடம்:7ல் பிளாஸ்டிக் கழிவு மேலாண்மை திட்டம் பரிந்துரைக்கப்பட்டுள்ளது.
20	திட்ட முன்மொழிபவர், ரிசர்வ் காடுகளில் இல்லாத வனவிலங்குகளில்	குறிப்பிட்டு ஒப்புக்கொண்டார்

	சுரங்கத்தின் தாக்கம் குறித்து விரிவாக ஆய்வு செய்வார்.	
21	<p>முன்மொழியப்பட்ட சுரங்க குத்தகையைச் சுற்றி சுரங்கத்தின் தாக்கம் குறித்து விரிவான ஆய்வு மேற்கொள்ளப்படும்</p> <p>இலிருந்து வழங்கப்பட்ட துல்லியமான ஆர்கா தகவல்தொடர்பு ஆணையின்படி முழு சுரங்க குத்தகை காலத்தையும் உள்ளடக்கிய பகுதி பின்வருவனவற்றில் புகழ்பெற்ற ஆராய்ச்சி நிறுவனங்கள்</p> <p>அ) மண் ஆரோக்கியம் மற்றும் உயிர் பன்முகத்தன்மை</p> <p>b) வறட்சி, வெள்ளம் போன்றவற்றுக்கு வழிவகுக்கும் காலநிலை மாற்றம்.</p> <p>c) கிரீன்ஹவுஸ் வாயுக்கள் (GHG) வெளியிடப்படும் மாசுபாடு, வெப்பநிலை உயர்வு & வாழ்வாதாரம் உள்ளூர் மக்களின்.</p> <p>d) நீர் மாசுபாட்டின் சாத்தியக்கூறுகள் மற்றும் நீர்வாழ் சுற்றுச்சூழல் ஆரோக்கியத்தில் தாக்கம்'</p> <p>இ) விவசாயம், வனவியல் & பாரம்பரிய நடைமுறைகள்.</p> <p>1) சுற்றுச்சூழலில் ஏற்படும் அழிவின் காரணமாக நீர்வெப்ப/புவிவெப்ப விளைவு'</p> <p>g) உயிர்-புவி வேதியியல் செயல்முறைகள் மற்றும் சுற்றுச்சூழல் அழுத்தம் உட்பட அதன் அடிச்சுவடுகள்'</p> <p>h) மேற்பரப்பு நீராவிக்களில் வண்டல் புவி வேதியியல்'.</p>	குறிப்பிட்டு ஒப்புக்கொண்டார்
22	<p>நீர்-புவியியல் ஆய்வு, நீர் அட்டவணையின் விளிம்பு வரைபடத்தைக் கருத்தில் கொண்டு எண்ணிக்கையை தடம் புரண்டது நிலத்தடி நீர் இறைத்தல் & திறந்த கிணறுகள் மற்றும் 1 கிமீ (சுற்றளவு) உள்ள ஆறுகள், தொட்டிகள், கால்வாய்கள், குளங்கள் போன்ற மேற்பரப்பு நீர்நிலைகள் சுரங்க நடவடிக்கைகளால் அருகிலுள்ள நீர்நிலைகளில் ஏற்படும் பாதிப்புகளை மதிப்பிடுவதற்காக. உண்மையான கண்காணிக்கப்பட்ட தரவுகளின் அடிப்படையில், வேலை செய்வது நிலத்தடி நீரில் குறுக்கிடுமா என்பது</p>	அத்தியாயம்:3 இல் கொடுக்கப்பட்ட விவரங்கள்

	தெளிவாகக் காட்டப்படலாம். சுரங்க குத்தகை காலம் முழுவதையும் உள்ளடக்கி, இது தொடர்பான தேவையான தரவு மற்றும் ஆவணங்கள் வழங்கப்படலாம்.	
23	பேரிடர் மேலாண்மைத் திட்டம் மற்றும் பேரிடர் தணிப்பு நடவடிக்கைகளைத் தடுக்கவும், ஆபத்துக்களைத் தவிர்க்கவும்/குறைக்கவும் மற்றும் சுரங்கக் குத்தகைப் பகுதியில் முன்மொழியப்பட்ட சுரங்கச் செயல்பாடு மற்றும் அதன் தொடர்புடைய செயல்பாடுகள் காரணமாக, உத்தேச சுரங்க குத்தகைப் பகுதியில் பேரிடர்/அசாதமான விபத்துகளைச் சமாளித்தல் வழங்கப்பட்ட துல்லியமான பகுதி தகவல்தொடர்பு உத்தரவின்படி முழு சுரங்க குத்தகை காலம்.	அத்தியாயம்:7ல் கொடுக்கப்பட்ட விவரங்கள்
24	சுரங்கத்தின் செயல்பாட்டு மற்றும் பிந்தைய செயல்பாட்டுக் கட்டங்களின் போது எதிர்பார்க்கப்படும் பாதிப்புகள் உட்பட இடர் மதிப்பீடு மற்றும் மேலாண்மைத் திட்டத்தைத் தடுக்க	அத்தியாயம்:7ல் கொடுக்கப்பட்ட விவரங்கள்
25	வழங்கப்பட்ட துல்லியமான பகுதி தகவல்தொடர்பு ஆணையின்படி சுரங்க குத்தகை காலம் முழுவதையும் உள்ளடக்கிய விரிவான சுரங்க மூடல் திட்டம்.	அத்தியாயம்:2 ல் கொடுக்கப்பட்ட விவரங்கள்
26	விரிவான சுற்றுச்சூழல் மேலாண்மைத் திட்டத்துடன் தழுவல், தணிப்பு மற்றும் மறுசீரமைப்பு உத்திகள் முழு சுரங்க குத்தகைக் காலத்தையும் உள்ளடக்கியது.	அத்தியாயம்:10ல் கொடுக்கப்பட்ட விவரங்கள்

திரு. மு.கருப்பையா

“ToR Obtained vide Lr.No. SEIAA-TN/F.No.9249/SEAC/ToR-1201/2022 Dated:14.07.2022

குறிப்பிட்ட நிபந்தனைகள்

1	<p>தற்போதுள்ள (அல்லது பழைய) குவாரியில் குத்தகைக்கு முன்மொழியப்பட்ட வழக்கில், அங்கீகரிக்கப்பட்ட சுரங்கத் திட்டத்தின்படி பெஞ்சுகள் அமைக்கப்படாத (அல்லது) பகுதியளவு உருவாக்கப்படும் போது, திட்ட ஆதரவாளர் (PP) செயல்படுத்துவதற்கான ஒரு 'செயல் திட்டத்தை' தயாரித்து சமர்ப்பிக்க வேண்டும். உத்தேச குவாரி குத்தகையில் உள்ள பெஞ்சுகளின் மறுசீரமைப்பு சம்பந்தப்பட்ட உதவியாளரால் அங்கீகரிக்கப்பட்ட பிறகு. EC ஐப் பெறுவதற்கான மதிப்பீட்டின் போது புவியியல் மற்றும் சுரங்க இயக்குனர்.</p>	குறிப்பிட்டு ஒப்புக்கொண்டார்
2	<p>EC ஐப் பெறும்போது, பணியின் ஆழம் தரை மட்டத்திலிருந்து 30 மீட்டருக்கு அப்பால் நீட்டிக்கப்படும்போது, மதிப்பீட்டின் போது முன்மொழியப்பட்ட குவாரிக்கான கருத்தியல் 'சாய்வு நிலைப்புத் திட்டத்தை' முன்மொழிபவர் சமர்ப்பிக்க வேண்டும்.</p>	குறிப்பிட்டு ஒப்புக்கொண்டார்
3	<p>MMR 1961 இன் படி பிளாஸ்டர், மைனிங் மேட், மைனிங் ஃபோர்மேன், II/1st வகுப்பு சுரங்க மேலாளர் ஆகியோர் முன்மொழியப்பட்ட குவாரியில் வெடிக்கும் நடவடிக்கையை சட்டப்பூர்வ தகுதியான நபரால் மேற்கொள்ளப்படுகிறது என்று PP உறுதிமொழியை அளிக்க வேண்டும்.</p>	குறிப்பிட்டு ஒப்புக்கொண்டார்
4	<p>முன்மொழியப்பட்ட குவாரியில் லைன் டிரில்லிங் மற்றும் மஃபிள் பிளாஸ்டிங் ஆகியவற்றை உள்ளடக்கிய கட்டுப்படுத்தப்பட்ட வெடிக்கும் நடவடிக்கையை மட்டுமே மேற்கொள்வதற்கான கருத்தியல் வடிவமைப்பை PP முன்வைக்கும்.</p>	குறிப்பிட்டு ஒப்புக்கொண்டார்
5	<p>EIA ஒருங்கிணைப்பாளர்கள், கடந்த காலத்தில் அதே இடத்தில் அல்லது மாநிலத்தில் வேறு எங்கும் வீடியோ மற்றும் புகைப்பட ஆதாரங்களுடன்</p>	குறிப்பிட்டு ஒப்புக்கொண்டார்

	முன்மொழிபவரால் நடத்தப்பட்ட குவாரி/குவாரிகளின் விவரங்களைப் பெற்று, அதைத் தூண்டிவிட வேண்டும்.	
6	<p>15.01.2016 க்குப் பிறகு முன்மொழியப்பட்ட சுரங்க குத்தகைப் பகுதியில் சுரங்க நடவடிக்கையை முன்மொழிபவர் ஏற்கனவே மேற்கொண்டிருந்தால், முன்மொழிபவர் AD/DD, சுரங்கங்களில் இருந்து பின்வரும் விவரங்களை அளிக்க வேண்டும்.</p> <p>a) AD/DD சுரங்கங்களால் வழங்கப்பட்ட கடைசி பணி அனுமதியுடன் முந்தைய சுரங்கங்களின் செயல்பாடு மற்றும் நிறுத்தத்தின் காலம் என்ன?</p> <p>b) வெட்டியெடுக்கப்பட்ட கனிமங்களின் அளவு</p> <p>c) எந்த ஒரு வருடத்திலும் அடைந்த அதிகபட்ச உற்பத்தி</p> <p>f) சுரங்கத்தின் அங்கீகரிக்கப்பட்ட ஆழத்தின் விவரம்</p> <p>e) முன்னர் அடையப்பட்ட சுரங்கத்தின் உண்மையான ஆழம்</p> <p>f) அந்த குத்தகை பகுதியில் ஏற்கனவே வெட்டியெடுக்கப்பட்ட நபரின் பெயர்</p> <p>g) EC மற்றும் CTO ஏற்கனவே பெற்றிருந்தால், அதன் நகல் சமர்ப்பிக்கப்படும்</p> <p>h) அங்கீகரிக்கப்பட்ட சுரங்கத் திட்டத்தின்படி சுரங்கம் மேற்கொள்ளப்பட்டதா (அல்லது EC வழங்கப்பட்டால்)</p> <p>நிர்ணயிக்கப்பட்ட பெஞ்சுகளுடன்.</p>	இது புதிய குத்தகை
7	<p>சுரங்க குத்தகை பகுதியின் அனைத்து மூலை ஒருங்கிணைப்புகளும், உயர் தெளிவுத்திறன் கொண்ட இமேஜரி/டோபோ ஷீட், டோபோகிராஃபிக் ஷீட், புவியியல், லித்தாலஜி மற்றும் சுரங்க குத்தகை பகுதியின் புவியியல் ஆகியவற்றில் மிகைப்படுத்தப்பட்டிருக்க வேண்டும். முன்மொழியப்பட்ட பகுதியின் அத்தகைய படம் நில பயன்பாடு மற்றும் ஆய்வுப் பகுதியின் (கோர் மற்றும் பஃபர்</p>	<p>குறிப்பிட்டு ஒப்புக்கொண்டார். திட்டப் பகுதி எல்லை ஆயங்கள் டோபோஷீட்டில் மிகைப்படுத்தப்பட்டுள்ளன - படம் எண். 1.3.</p>

	மண்டலம்) பிற சுற்றுச்சூழல் அம்சங்களை தெளிவாகக் காட்ட வேண்டும்.	
8	க்ளஸ்டர், பசுமை அரண் ஃபென்சிங் போன்றவற்றை உள்ளடக்கிய ட்ரோன் வீடியோ சர்வேயை PP மேற்கொள்ளும்.	குறிப்பிட்டு ஒப்புக்கொண்டார்
9	அங்கீகரிக்கப்பட்ட சுரங்கத் திட்டத்தின்படி வழங்கப்பட்ட, தற்போதுள்ள மரங்களை மீண்டும் நடுதல் மற்றும் அருகிலுள்ள குவாரிகள் மற்றும் நீர்நிலைகளுக்கு இடையேயான பாதுகாப்பு தூரம் உள்ளிட்ட சுற்றளவில் போதுமான வேலிகள், பசுமை அரண் ஆகியவற்றின் புகைப்படங்களை முன்மொழிபவர் வெளியேற்ற வேண்டும்.	குறிப்பிட்டு ஒப்புக்கொண்டார்
10	திட்ட ஆதரவாளர் கனிம இருப்புக்கள் மற்றும் சுரங்க இருப்புக்கள், திட்டமிடப்பட்ட உற்பத்தி திறன், முன்மொழியப்பட்ட வேலை முறை, நியாயங்களுடன், சுரங்க நடவடிக்கைகளால் சுற்றியுள்ள சூழலில் எதிர்பார்க்கப்படும் பாதிப்புகள் மற்றும் அதற்கான தீர்வு நடவடிக்கைகள் பற்றிய விவரங்களை வழங்க வேண்டும்.	புவியியல் வளங்கள் மற்றும் முன்மொழியப்பட்ட இருப்புக்கள் பற்றிய விவரங்கள் அத்தியாயம் எண். 2 இன் கீழ் விவாதிக்கப்பட்டுள்ளன.
11	திட்ட ஆதரவாளர் பல்வேறு சட்டப்பூர்வ அதிகாரிகள் மற்றும் பிற தகுதிவாய்ந்த நபர்களின் நியமனம் குறித்த அமைப்பு விளக்கப்படத்தை வழங்க வேண்டும். சுரங்கச் சட்டம் 1952 மற்றும் MMR, 1961 ஆகியவை பாதுகாப்பை உறுதி செய்வதற்கும் சுற்றுச்சூழலைப் பாதுகாப்பதற்கும் அறிவியல் ரீதியாகவும் முறையாகவும் கல்குவாரி நடவடிக்கைகளை மேற்கொள்வதற்காக.	அத்தியாயம் 6 இல் நிறுவன விளக்கப்படம் பற்றி விவாதிக்கப்பட்டது
12	திட்ட முன்மொழிபவர், 1 கிமீ (சுற்றளவில்) உள்ள நிலத்தடி நீர் உந்தி மற்றும் திறந்த கிணறுகள் மற்றும் மேற்பரப்பு நீர்நிலைகளான ஆறுகள், தொட்டிகள், கால்வாய்கள், குளங்கள் போன்றவற்றின் எண்ணிக்கையை விவரிக்கும் நீர்மட்ட வரைபடத்தை கருத்தில் கொண்டு நீர்-புவியியல் ஆய்வை மேற்கொள்ள வேண்டும். சுரங்க நடவடிக்கைகளால் கிணறுகளில் ஏற்படும் பாதிப்புகளை மதிப்பிடுவதற்காக PWD/TWAD இலிருந்து பருவமழை மற்றும் பருவமழை அல்லாத	நிலத்தடி நீர் மட்டத்தில் ஏற்படக்கூடிய பாதிப்பை மதிப்பிடுவதற்காக நீர்-புவியியல் ஆய்வு நடத்தப்பட்டது. திட்டப் பகுதியைச் சுற்றியுள்ள நீர்நிலைகளில் குறிப்பிடத்தக்க பாதிப்புகள் எதுவும் எதிர்பார்க்கப்படவில்லை. அத்தியாயம் எண் 3 இன் கீழ் விவரங்கள் விவாதிக்கப்பட்டுள்ளன.

	<p>பருவங்களுக்கு சேகரிக்கப்பட்ட நீர் நிலை தரவுகளுடன். உண்மையான கண்காணிக்கப்பட்ட தரவுகளின் அடிப்படையில், வேலை செய்வது நிலத்தடி நீரில் குறுக்கிடுமா என்பது தெளிவாகக் காட்டப்படலாம். இது சம்பந்தமாக தேவையான தரவு மற்றும் ஆவணங்கள் வழங்கப்படலாம்.</p>	
13	<p>மேற்பரப்பு நீர்/நிலத்தடி நீரின் தரம், காற்றின் தரம், மண்ணின் தரம் மற்றும் போக்குவரத்து/வாகன இயக்க ஆய்வு உட்பட தாவரங்கள்/விலங்குகள் தொடர்பான சுற்றுச்சூழல் மற்றும் சுற்றுச்சூழல் அளவுருக்களுக்கான அடிப்படைத் தரவை முன்மொழிபவர் அளிக்க வேண்டும்.</p>	<p>CPCB அறிவிப்பு மற்றும் MoEF & CC வழிகாட்டுதல்களின்படி 2022 அக்டோபர் முதல் டிசம்பர் வரை ஒரு சீசனுக்கான (மழைக்காலத்திற்குப் பின்) அடிப்படைத் தரவு சேகரிக்கப்பட்டது. அத்தியாயம் எண். 3ல் உள்ள விவரங்கள்.</p>
14	<p>மண், சுகாதாரம், பல்லுயிர் பெருக்கம், காற்று மாசுபாடு, நீர் மாசுபாடு, காலநிலை மாற்றம் மற்றும் வெள்ளக் கட்டுப்பாடு மற்றும் சுகாதார பாதிப்புகள் ஆகியவற்றின் அடிப்படையில் குறிப்பிட்ட சுற்றுச்சூழலைக் குறிப்பிட்டு குவாரியில் மேற்கொள்ளப்படும் சுரங்க நடவடிக்கைகளால் ஒட்டுமொத்த தாக்க ஆய்வை முன்மொழிபவர் மேற்கொள்ள வேண்டும். அதன்படி, சம்பந்தப்பட்ட குவாரி மற்றும் சுற்றுப்புற குடியிருப்புகளை மனதில் வைத்து சுற்றுச்சூழல் மேலாண்மை திட்டம் தயாரிக்கப்பட வேண்டும்.</p>	<p>சுரங்க நடவடிக்கைகளால் ஏற்படும் ஒட்டுமொத்த தாக்க ஆய்வு அத்தியாயம் - 7ல் விளக்கப்பட்டுள்ளது</p>
15	<p>மழை நீர் சேகரிப்பு மேலாண்மை, நீர் இருப்பு (மழைக்காலம் மற்றும் பருவமழை அல்லாத இரண்டும்) உடன் ரீசார்ஜ் செய்யும் விவரங்களுடன் சமர்ப்பிக்க வேண்டும்.</p>	<p>குறிப்பிட்டு ஒப்புக்கொண்டார்</p>

16	<p>வனப்பகுதி, விவசாய நிலம், மேய்ச்சல் நிலம், வனவிலங்கு சரணாலயம், தேசிய பூங்கா, விலங்கினங்களின் இடம்பெயர்ந்த பாதைகள், நீர்நிலைகள், மனித குடியிருப்புகள் மற்றும் பிற சுற்றுச்சூழல் அம்சங்களைக் குறிக்கும் ஆய்வுப் பகுதியின் நில பயன்பாடு குறிப்பிடப்பட வேண்டும். சுரங்க குத்தகை பகுதியின் நில பயன்பாட்டுத் திட்டம் செயல்பாட்டுக்கு முந்தைய, செயல்பாட்டு மற்றும் செயல்பாட்டுக்கு பிந்தைய கட்டங்களை உள்ளடக்கியதாக தயாரிக்கப்பட்டு சமர்ப்பிக்கப்பட வேண்டும். நில பயன்பாட்டு மாற்றம் ஏதேனும் இருப்பின், வழங்க வேண்டும்.</p>	<p>ஆய்வுப் பகுதியின் பயன்பாடு மற்றும் நிலப்பரப்பு அத்தியாயம் எண். 3 இல் விவாதிக்கப்பட்டுள்ளது. செயல்பாட்டிற்கு முந்தைய, செயல்பாட்டு மற்றும் செயல்பாட்டுக்கு பிந்தைய கட்டங்களைக் காட்டும் திட்டப் பகுதியின் நில பயன்பாட்டுத் திட்டம் அத்தியாயம் எண். 2, அட்டவணை எண் 2.3 இல் விவாதிக்கப்பட்டுள்ளது.</p>
17	<p>நிலப்பரப்பின் அளவு, சுரங்க குத்தகையில் இருந்து தூரம், அதன் நில பயன்பாடு, R&R சிக்கல்கள் ஏதேனும் இருந்தால், சுரங்க குத்தகைக்கு வெளியே நிராகரிக்கப்பட்ட நிலத்தின் விவரங்கள், அதிக சுமை/கழிவுத் தொட்டிகளை சேமிப்பதற்கான நிலத்தின் விவரங்கள் வழங்கப்பட வேண்டும்.</p>	<p>பொருந்தாது</p>
18	<p>சுரங்க நடவடிக்கைகளுக்கான நீதிமன்றக் கட்டுப்பாடுகளை ஈர்க்கும் திட்டப் பகுதிகள் 'முக்கியமான முறையில் மாசுபட்டவை' என அறிவிக்கப்பட்ட பகுதிகளுக்கு அருகாமையில் குறிப்பிடப்பட வேண்டும், மேலும் தேவைப்படும் இடங்களில், TNPCB (அல்லது) துறை போன்ற பரிந்துரைக்கப்பட்ட அதிகாரிகளின் அனுமதிச் சான்றிதழ்கள். முன்மொழியப்பட்ட சுரங்க நடவடிக்கைகள் பரிசீலிக்கப்படும் வகையில் புவியியல் மற்றும் சுரங்கம் பாதுகாக்கப்பட வேண்டும் மற்றும் வழங்கப்பட வேண்டும்.</p>	<p>பொருந்தாது. திட்டப் பகுதி / ஆய்வுப் பகுதியானது 'முக்கியமான முறையில் மாசுபட்ட' பகுதியில் அறிவிக்கப்படவில்லை மற்றும் 'ஆரவல்லி மலைத்தொடரின் கீழ் வராது.</p>
19	<p>இத்திட்டத்தில் மேற்கொள்ளப்படும் நீர் பாதுகாப்பு நடவடிக்கைகள் பற்றிய விளக்கம் அளிக்கப்பட வேண்டும். திட்டத்தில் முன்மொழியப்பட்டுள்ள மழைநீர் சேகரிப்பு பற்றிய விவரங்கள் ஏதேனும் இருந்தால் வழங்கப்பட வேண்டும்.</p>	<p>அத்தியாயம் -2 இல் சுரங்க மூடல்</p>

20	இத்திட்டத்தின் காரணமாக உள்ளூர் போக்குவரத்து உள்கட்டமைப்பில் ஏற்படும் தாக்கம் சுட்டிக்காட்டப்பட வேண்டும்.	அத்தியாயம் -2 இல் குறிப்பிடப்பட்டுள்ள போக்குவரத்து விவரங்கள்
21	ஒரு மர ஆய்வு ஆய்வு மேற்கொள்ளப்படும் (எண்கள், இனத்தின் பெயர், வயது, விட்டம் போன்றவை) சுரங்க குத்தகைக்கு பயன்படுத்தப்பட்ட பகுதி மற்றும் 300மீ இடையக மண்டலம் மற்றும் சுரங்க நடவடிக்கையின் போது அதன் மேலாண்மை	அத்தியாயம் எண்.3 இல் கொடுக்கப்பட்டுள்ள தாங்கல் மண்டலத்தில் உள்ள மரங்களின் விவரங்கள்.
22	முன்மொழியப்பட்ட திட்டத்திற்கான விரிவான சுரங்க மூடல் திட்டம் EIA/EMP அறிக்கையில் சேர்க்கப்பட வேண்டும், அது தளம் சார்ந்ததாக இருக்க வேண்டும்.	சுரங்க மூடல் திட்டம் அத்தியாயம்:4 இல் விவரிக்கப்பட்டுள்ளது.
23	பொதுக் கருத்துக் கேட்பு புள்ளிகள் மற்றும் திட்ட முன்மொழிபவரின் உறுதிப்பாடுகள் மற்றும் காலக்கெடுவுக்கான செயல் திட்டத்துடன் அதைச் செயல்படுத்த பட்ஜெட் ஏற்பாடுகள் வழங்கப்பட வேண்டும் மற்றும் திட்டத்தின் இறுதி EIA/EMP அறிக்கையில் இணைக்கப்பட்டு SEIAA/SEAC க்கு சமர்ப்பிக்கப்பட வேண்டும். அதன்படி MoEF& CC அலுவலக மெமோமண்டம் தொடர்பாக.	குறிப்பிட்டு ஒப்புக்கொண்டார்
24	பொது விசாரணை விளம்பரம் ஒரு பெரிய தேசிய நாளிதழிலும், மிகவும் பழக்கத்தில் இருக்கும் ஒரு வட்டார மொழி நாளிதழிலும் வெளியிடப்படும்	குறிப்பிட்டு ஒப்புக்கொண்டார்
25	PP ஆனது EIA அறிக்கை, நிர்வாகச் சுருக்கம் மற்றும் பொது விசாரணை io தமிழ் மொழியைப் பொறுத்தமட்டில் தொடர்புடைய பிற தகவல்களைத் தயாரிக்கும்/காட்ட வேண்டும்..	குறிப்பிட்டு ஒப்புக்கொண்டார்
26	முன்மொழியப்பட்ட இடத்திற்கு அருகில் உள்ள தாவரங்கள் மற்றும் விலங்கினங்கள் பற்றிய ஆய்வின் ஒரு பகுதியாக, EIA ஒருங்கிணைப்பாளர் உள்ளூர் மாணவர்களுக்கு உள்ளூர் தாவரங்கள் மற்றும் விலங்கினங்களைப் பாதுகாப்பதன் முக்கியத்துவத்தைப் பற்றி கல்வி கற்பிக்க முயல வேண்டும்.	குறிப்பிட்டு ஒப்புக்கொண்டார்
27	திட்டத்தைச் சுற்றி பசுமை அரணின் நோக்கம் தப்பியோடிய உமிழ்வைக்	ToR பிற்சேர்க்கையில் குறிப்பிட்டுள்ளவாறு பாதுகாப்புத்

	<p>கைப்பற்றுவதாகும். கார்பன் வரிசைப்படுத்தல் மற்றும் தோற்றமளிக்கும் சத்தத்தை குறைப்பதற்கு, அழகியலை மேம்படுத்துவதற்கு கூடுதலாக. DFO, மாநில வேளாண் பல்கலைக் கழகத்துடன் கலந்தாலோசித்து பின்னிணைப்பில் கொடுக்கப்பட்டுள்ளபடி பரந்த அளவிலான உள்நாட்டு தாவர இனங்களை நடவு செய்ய வேண்டும். பூர்வீக தோற்றம் கொண்ட அடர்த்தியான/மிதமான விதானம் கொண்ட தாவர இனங்கள் இருக்க வேண்டும்.</p>	<p>தடையில் இனங்கள் நடவு செய்ய முன்மொழியப்பட்டுள்ளன. முன்மொழியப்பட்ட இனங்கள் அத்தியாயம் எண் 4 இல் கொடுக்கப்பட்டுள்ளன</p>
28	<p>உயரமான/ஒரு வருடம் பழமையான மரக்கன்றுகளை பொருத்தமான அளவு பைகளில் வளர்க்கலாம், முன்னுரிமை சுற்றுச்சூழலுக்கு உகந்த பைகள், குறிப்பிட்ட தள தேர்வுகள் தொடர்பாக உள்ளூர் வன அதிகாரிகள் / தாவரவியலாளர் / தோட்டக்கலை நிபுணர்களின் ஆலோசனையின்படி சரியான இடைவெளியில் நடப்பட வேண்டும். முன்மொழிபவர் குறைந்தபட்சம் 3 மீட்டர் அகலம் கொண்ட திட்டத் தளத்தின் எல்லையெங்கும் GPS ஆயத்தொலைவுகளுடன் பசுமை அரண் பகுதியை ஒழுங்கமைக்கப்பட்ட முறையில் ஒதுக்க வேண்டும்.</p>	<p>இது ஒரு புதிய குத்தகை. சுமார் 980 மரங்கள் நட திட்டமிடப்பட்டுள்ளது</p>
29	<p>பேரிடர் மேலாண்மைத் திட்டம் தயாரிக்கப்பட்டு, EIA/EMP அறிக்கையில் சேர்க்கப்படும்.</p>	<p>அத்தியாயம்-7 இல் பேரிடர் மேலாண்மைத் திட்ட விவரங்கள்</p>
30	<p>இடர் மதிப்பீடு மற்றும் மேலாண்மைத் திட்டம் தயாரிக்கப்பட்டு, EIA/EMP அறிக்கையில் சேர்க்கப்படும்.</p>	<p>ஒரு இடர் மதிப்பீடு மற்றும் மேலாண்மை திட்டம் அத்தியாயம்- 7</p>
31	<p>இந்தத் திட்டத்தின் தொழில்சார் சுகாதார பாதிப்புகள் எதிர்பார்க்கப்பட வேண்டும் மற்றும் முன்மொழியப்பட்ட தடுப்பு நடவடிக்கைகள் விரிவாக விவரிக்கப்பட வேண்டும். முன் வேலை வாய்ப்பு மருத்துவ பரிசோதனை மற்றும் காலமுறை மருத்துவ பரிசோதனை அட்டவணைகள் பற்றிய விவரங்கள் EMP இல் இணைக்கப்பட வேண்டும். சுரங்கப் பகுதியில் முன்மொழியப்பட்ட தேவையான வசதிகளுடன் கூடிய திட்டக் குறிப்பிட்ட தொழில்சார் சுகாதாரத்</p>	<p>தொழில்சார் ஆரோக்கிய பாதிப்புகள் அத்தியாயம்- 10</p>

	தணிப்பு நடவடிக்கைகள் விரிவாக இருக்கலாம்.	
32	இத்திட்டத்தின் பொது சுகாதார தாக்கங்கள் மற்றும் பாதிப்பு மண்டலத்தில் உள்ள மக்களுக்கான தொடர்புடைய நடவடிக்கைகள் முறையாக மதிப்பீடு செய்யப்பட வேண்டும் மற்றும் முன்மொழியப்பட்ட லெமிடியல் நடவடிக்கைகள் பட்ஜெட் ஒதுக்கீடுகளுடன் விரிவாக விவரிக்கப்பட வேண்டும்.	இது அத்தியாயம் -3 இல் விளக்கப்பட்டுள்ளது
33	சமூக-பொருளாதார ஆய்வுகள் சுரங்க நடவடிக்கையிலிருந்து 5 கிமீ இடையக மண்டலத்திற்குள் மேற்கொள்ளப்பட வேண்டும். திட்ட ஆதரவாளரால் வழங்க முன்மொழியப்பட்ட உள்ளூர் சமூகத்திற்கு சமூக-பொருளாதார முக்கியத்துவம் மற்றும் செல்வாக்கின் நடவடிக்கைகள் சுட்டிக்காட்டப்பட வேண்டும். முடிந்தவரை, செயல்படுத்துவதற்கான கால அளவுகளுடன் அளவு பரிமாணங்கள் கொடுக்கப்படலாம்.	விவரங்கள் அத்தியாயம்:3 இல் பட்டியலிடப்பட்டுள்ளன.
34	திட்டத்திற்கு எதிராக நிலுவையில் உள்ள வழக்குகளின் விவரங்கள், ஏதேனும் இருந்தால், திட்டத்திற்கு எதிராக ஏதேனும் நீதிமன்றத்தால் நிறைவேற்றப்பட்ட வழிகாட்டுதல் / உத்தரவுடன் கொடுக்கப்பட வேண்டும்.	எந்த வழக்கும் நிலுவையில் இல்லை
35	திட்டம் செயல்படுத்தப்பட்டால், திட்டத்தின் பலன்கள் விவரிக்கப்பட வேண்டும். திட்டத்தின் பலன்கள், சுற்றுச்சூழல், சமூகம், பொருளாதாரம், வேலை வாய்ப்பு போன்றவற்றை தெளிவாகக் குறிக்கும்	குறிப்பிட்டு ஒப்புக்கொண்டார்
36	தற்போது EC கோரப்பட்டுள்ள உத்தேச குவாரி தளத்தில் ஏதேனும் குவாரி நடவடிக்கைகள் மேற்கொள்ளப்பட்டிருந்தால், திட்ட ஆதரவாளர் முந்தைய தேர்தல் ஆணையத்தில் கொடுக்கப்பட்ட EC நிபந்தனைகளுக்கு விரிவான இணக்கத்தை, MoEF&CC, பிராந்திய அலுவலகத்தால் முறையாக சான்றளிக்கப்பட்ட தள புகைப்படங்களுடன் அளிக்க வேண்டும். ,	இது ஒரு புதிய குத்தகை

	சென்னை (அல்லது) சம்பந்தப்பட்ட DEE/TNPCB.	
37	PP ஆனது சுரங்க வாழ்நாள் முழுமைக்கும் EMP ஐ தயார் செய்யும், மேலும் சுரங்க முழு வாழ்நாள் முழுவதும் EMP ஐ கடைபிடிப்பதாக உறுதிமொழி அளித்த உறுதிமொழியை பொய்யாக்கும்.	குறிப்பிட்டு ஒப்புக்கொண்டார்
38	எந்தவொரு உண்மைத் தகவலையும் மறைத்தல் அல்லது தவறான/புணையப்பட்ட தரவைச் சமர்ப்பித்தல் மற்றும் மேலே குறிப்பிட்டுள்ள நிபந்தனைகளுக்கு இணங்கத் தவறினால், சுற்றுச்சூழல் (பாதுகாப்பு) சட்டம், 1986 இல் தண்டனை விதிகளை ஈர்ப்பது தவிர, இந்த குறிப்பு விதிமுறைகள் திரும்பப் பெறப்படலாம்..	குறிப்பிட்டு ஒப்புக்கொண்டார்
கூடுதல் நிபந்தனைகள்		
1	சுரங்கத்தின் இறுதி ஆழத்தை 28 மீ அளவு வரை கட்டுப்படுத்துதல் 98,100 கியூமீ ரஃப் ஸ்டோர் 27296 சரளை சரளை சுரங்கம், சுரங்கம் காரணமாக சுற்றுச்சூழல் பாதிப்புகள் மற்றும் பணிபுரியும் பணியாளர்களின் பாதுகாப்பு முன்னெச்சரிக்கை நடவடிக்கைகளைக் கருத்தில் கொண்டு ஐந்து ஆண்டுகளுக்கு சுரங்கத்திற்கு அனுமதிக்கப்படுகிறது. நிலையான சுரங்கத்தின் கொள்கை.	முன்மொழியப்பட்ட ஆழம் ToR இன் படி 28m ஆக குறைக்கப்பட்டது ஆனால் சுரங்கத் திட்டத்தின்படி ஆழம் 27m ஆக இருக்கும்
2	அருகில் உள்ள கிராமங்கள், நீர்நிலைகள்/நதிகளில் சுரங்கம் குத்தகைக்கு விடப்படும் பகுதியைச் சுற்றியுள்ள சுரங்கத்தின் தாக்கம் குறித்து விரிவான ஆய்வு மேற்கொள்ளப்படும். & ஏதேனும் சுற்றுச்சூழல் பலவீனமான பகுதிகள்.	விவரங்கள் அத்தியாயம் எண்.4 இல் விவாதிக்கப்பட்டுள்ளது, ஊரணி, வெள்ளாளர் ஆறு போன்றவை அருகிலுள்ள நீர்நிலைகள்
3	திட்ட ஆதரவாளர் அங்கீகரிக்கப்பட்ட குடியிருப்புகள், பள்ளிகள், தொல்லியல் கட்டமைப்புகள் போன்றவற்றின் 300மீ சுற்றளவுக்கு VAO சான்றிதழை வழங்க வேண்டும்.	VAO சான்றிதழ் பெறப்பட்டது
4	MoEF& CC அலுவலக குறிப்பாணையின்படி F.No.22-6512017-IA.III தேதியிட்ட: 30.09.2020 மற்றும் 20.10.2020 பொது கலந்தாய்வின் போது முன்மொழியப்பட்ட கவலைகளை முன்மொழிபவர் நிவர்த்தி செய்வார் மற்றும் முன்மொழியப்பட்ட அனைத்து	குறிப்பிட்டு ஒப்புக்கொண்டார்

	நடவடிக்கைகளும் சுற்றுச்சூழல் நிர்வாகத்தின் ஒரு பகுதியாக இருக்க வேண்டும். திட்டம்.	
5	சுற்றுச்சூழல் தாக்க மதிப்பீடு கார்பன் உமிழ்வை விரிவாக ஆய்வு செய்வதுடன், கார்பன் மூழ்கிகளின் வளர்ச்சி மற்றும் வெப்பநிலை குறைப்பு உள்ளிட்ட பிற உமிழ்வு மற்றும் காலநிலை தணிப்பு நடவடிக்கைகளின் கட்டுப்பாடு உட்பட கார்பன் உமிழ்வைத் தணிப்பதற்கான நடவடிக்கைகளை பரிந்துரைக்கும்.	கார்பன் வெளியேற்றம் மற்றும் தணிப்பு நடவடிக்கைகள் பற்றிய விவரங்கள் அத்தியாயம் எண்.4 இல் கொடுக்கப்பட்டுள்ளன
6	சுற்றுச்சூழல் தாக்க மதிப்பீடு பல்லுயிர், இயற்கை சுற்றுச்சூழல், மண் நுண்ணுயிரிகள், விலங்கினங்கள் மற்றும் மண் விதை வங்கிகள் ஆகியவற்றை ஆய்வு செய்து, இயற்கை சுற்றுச்சூழல் அமைப்பைப் பராமரிப்பதற்கான நடவடிக்கைகளை பரிந்துரைக்க வேண்டும்.	அத்தியாயம்: 3 இல் விவாதிக்கப்பட்டது.
7	பொருட்கள் மற்றும் சேவைகளின் ஓட்டத்திற்கான சுற்றுச்சூழல் அமைப்பின் நிலையான மறுசீரமைப்புக்கு நடவடிக்கை குறிப்பாக பரிந்துரைக்கப்பட வேண்டும்.	எல்லைத் தடுப்பு மற்றும் பயன்படுத்தப்படாத பகுதிகளில் மரங்களை நடுவதன் மூலம் சுரங்க நடவடிக்கையின் போது அப்பகுதியின் சுற்றுச்சூழல் அமைப்பு தக்கவைக்கப்படும். சுரங்க செயல்பாடு முடிந்ததும், குழி தோண்டப்பட்ட குழி தற்காலிக நீர்த்தேக்கமாக செயல்படும் குழிக்கு மழைநீரை சேகரிக்க வசதி செய்யப்படும்.
8	திட்ட ஆதரவாளர் மீன் வாழ்விடங்கள் மற்றும் நீர்நிலை மற்றும் நீர்த்தேக்கத்தில் உணவு WEB/உணவுச் சங்கிலியில் ஏற்படும் தாக்கத்தை ஆய்வு செய்வார்.	ஊரணி, வெள்ளாளர் ஆறு போன்றவை அருகிலுள்ள நீர்நிலைகள்
9	குறிப்பு விதிமுறைகள் குறிப்பாக மண் ஆரோக்கியம், மண் அரிப்பு ஆகியவற்றின் தாக்கத்தை ஆய்வு செய்ய வேண்டும். மண்ணின் இயற்பியல், வேதியியல் கூறுகள் மற்றும் நுண்ணுயிர் கூறுகள்	திட்டப் பகுதியில் மேல் மண் இல்லை, ஜல்லிக்கற்கள் உருவாகும் வகையில் அதிக பாரம் உள்ளது. முந்தைய குத்தகை காலத்தில் ஜல்லிக்கற்கள் அகற்றப்பட்டது. இந்த திட்ட காலத்தில் மேல்மண்ணை அகற்றும் திட்டம் இல்லை. மண்ணின் சுற்றுச்சூழலின் தாக்கம் பற்றிய விவரங்கள் அத்தியாயம் எண்.4 இல் விவரிக்கப்பட்டுள்ளது.

10	<p>சுற்றுச்சூழல் தாக்க மதிப்பீடு காடு, தாவரங்கள், உள்ளூர், பாதிக்கப்படக்கூடிய மற்றும் அழிந்து வரும் உள்நாட்டு தாவரங்கள் மற்றும் விலங்கினங்கள் மீதான தாக்கத்தை ஆய்வு செய்ய வேண்டும்.</p>	<p>இப்பகுதி வடக்கு, கிழக்கு, தெற்கு பகுதியில் கல்குவாரிகளால் சூழப்பட்டுள்ளது. ஆய்வுப் பகுதியில் தென்னந்தோப்பு முக்கிய விவசாய நடவடிக்கையாகும். அத்தியாயம் எண்.3ல் கொடுக்கப்பட்டுள்ள தாவரங்கள் மற்றும் விலங்கினங்கள் பற்றிய ஆய்வுகளின் விவரங்கள்.</p>
11	<p>சுற்றுச்சூழல் தாக்க மதிப்பீட்டில், நிற்கும் மரங்களில் ஏற்படும் பாதிப்புகளை ஆய்வு செய்து, தற்போதுள்ள மரங்களை எண்ணி எண்ணி, பாதுகாப்புக்கு நடவடிக்கை எடுக்க வேண்டும்.</p>	<p>பாதுகாப்பு மற்றும் சாலை ஓரங்களில் சுமார் 980 மரங்கள் நடப்பட்டுள்ளன</p>
12	<p>சுற்றுச்சூழல் தாக்க மதிப்பீடு ஈரநிலங்கள், நீர்நிலைகள், ஆறுகள் ஓடைகள், ஏரிகள் மற்றும் விவசாயத் தளங்களை ஆய்வு செய்ய வேண்டும்.</p>	<p>விவரங்கள் அத்தியாயம் எண் 3 இல் விவாதிக்கப்பட்டுள்ளன.</p>
13	<p>சுற்றுச்சூழல் தாக்க மதிப்பீடு, பசுமைப் பகுதி மேம்பாட்டிற்கான பட்ஜெட் மற்றும் பேரிடர் மேலாண்மைத் திட்டம் உள்ளிட்ட கண்ணிவெடி மூடல் திட்டத்துடன் EMP பற்றிய விரிவான ஆய்வு நடத்த வேண்டும்.</p>	<p>அத்தியாயம் எண். 10ல் கொடுக்கப்பட்ட பட்ஜெட் ஒதுக்கீடுகளுடன் கூடிய விரிவான சுற்றுச்சூழல் மேலாண்மைத் திட்டம்,</p>
14	<p>சுற்றுச்சூழல் தாக்க மதிப்பீடு, காலநிலை மாற்றம், வெப்பநிலை உயர்வு, மாசுபாடு மற்றும் மண்ணின் மேல் மற்றும் மண்ணுக்குக் கீழே உள்ள கார்பன் இருப்பு ஆகியவற்றின் தாக்கத்தை ஆய்வு செய்ய வேண்டும்.</p>	<p>இந்த திட்டம் பருவநிலை மாற்றத்தில் குறிப்பிடத்தக்க தாக்கத்தை ஏற்படுத்தாது. திட்டம் மற்றும் காலநிலை மாற்றம் பற்றிய விளக்கம் அத்தியாயம் எண்.3 இல் விவரிக்கப்பட்டுள்ளது</p>
15	<p>சுற்றுச்சூழல் தாக்க மதிப்பீடு பாதுகாக்கப்பட்ட பகுதிகள், ரிசர்வ் காடுகள், ஆகியவற்றின் தாக்கத்தை ஆய்வு செய்ய வேண்டும். தேசிய பூங்காக்கள், தாழ்வாரங்கள் மற்றும் வனவிலங்கு பாதைகள், திட்ட தளத்திற்கு அருகில்.</p>	<p>எதிர்பார்க்கப்படும் சுற்றுச்சூழல் தாக்கம் மற்றும் தணிப்பு நடவடிக்கைகள் அத்தியாயம் எண்.4 இல் விவரிக்கப்பட்டுள்ளன</p>
16	<p>திட்ட முன்மொழிபவர், அருகிலுள்ள பட்டா நிலங்கள், தோட்டக்கலை, விவசாயம் மற்றும் கால்நடைகளில் உள்ள தோட்டங்களில் திட்டத்தின் தாக்கத்தை ஆய்வு செய்து வழங்க வேண்டும்.</p>	<p>திட்டப் பகுதியானது கிழக்கு, தெற்கு மற்றும் மேற்குப் பகுதியில் தற்போதுள்ள குவாரிகளாலும், வடக்குப் பகுதியில் கிரவுர்களாலும் எல்லையாக உள்ளது. அருகிலுள்ள தென்னை விவசாய நிலம் இப்பகுதியின் தெற்கே அமைந்துள்ளது. பாடம் எண். 10ல் பட்ஜெட் ஒதுக்கீடு கொடுக்கப்பட்டதைத் தவிர,</p>

		தெற்குப் பக்கத்தில் வேலியுடன் பச்சைக் கண்ணி அமைக்க முன்மொழிந்தார்.
17	திட்ட முன்மொழிபவர், செயல்பாடுகள் மூலம் இயற்கைச் சுற்றுச்சூழலின் சாத்தியமான துண்டாடுதல் தாக்கம் பற்றிய விவரங்களை ஆய்வு செய்து அளிக்க வேண்டும்.	குறிப்பிட்டு ஒப்புக்கொண்டார்
18	திட்ட ஆதரவாளர் நீர்நிலைகளில் உள்ள நீர்வாழ் தாவரங்கள் மற்றும் விலங்குகளின் தாக்கம் மற்றும் நிலப்பரப்பில் ஏற்படக்கூடிய தழும்புகள், அருகிலுள்ள குகைகள், பாரம்பரிய தளம் மற்றும் தொல்பொருள் தளங்களில் சாத்தியமான நில வடிவத்தில் ஏற்படும் மாற்றங்கள் காட்சி மற்றும் அழகியல் தாக்கங்களை ஆய்வு செய்து வழங்க வேண்டும்.	குறிப்பிட்டு ஒப்புக்கொண்டார்
19	சுற்றுச்சூழலில் பிளாஸ்டிக் மற்றும் மைக்ரோபிளாஸ்டிக் காரணமாக ஏற்படக்கூடிய மாசுகளை திட்ட முன்மொழிபவர் ஆய்வு செய்து வழங்க வேண்டும். சுரங்கத்தின் போது சிந்திக்கப்படும் செயல்பாடுகள் காரணமாக நீர்வாழ் சூழல் மற்றும் நன்னீர் அமைப்புகளில் பிளாஸ்டிக் மற்றும் மைக்ரோபிளாஸ்டிக்ஸின் சுற்றுச்சூழல் அபாயங்கள் மற்றும் தாக்கங்கள் ஆராயப்பட்டு அறிக்கையிடப்படலாம்.	பாடம்:7ல் பிளாஸ்டிக் கழிவு மேலாண்மை திட்டம் பரிந்துரைக்கப்பட்டுள்ளது.
20	திட்ட முன்மொழிபவர், ரிசர்வ் காடுகளில் இல்லாத வனவிலங்குகளில் சுரங்கத்தின் தாக்கம் குறித்து விரிவாக ஆய்வு செய்வார்.	குறிப்பிட்டு ஒப்புக்கொண்டார்
21	முன்மொழியப்பட்ட சுரங்க குத்தகையைச் சுற்றி சுரங்கத்தின் தாக்கம் குறித்து விரிவான ஆய்வு மேற்கொள்ளப்படும் இலிருந்து வழங்கப்பட்ட துல்லியமான ஆர்கா தகவல்தொடர்பு ஆணையின்படி முழு சுரங்க குத்தகை காலத்தையும் உள்ளடக்கிய பகுதி பின்வருவனவற்றில் புகழ்பெற்ற ஆராய்ச்சி நிறுவனங்கள் அ) மண் ஆரோக்கியம் மற்றும் உயிர் பன்முகத்தன்மை b) வறட்சி, வெள்ளம் போன்றவற்றுக்கு வழிவகுக்கும் காலநிலை மாற்றம்.	குறிப்பிட்டு ஒப்புக்கொண்டார்

	<p>c) கிரீன்ஹவுஸ் வாயுக்கள் (GHG) வெளியிடப்படும் மாசுபாடு, வெப்பநிலை உயர்வு' & வாழ்வாதாரம் உள்ளூர் மக்களின்.</p> <p>d) நீர் மாசுபாட்டின் சாத்தியக்கூறுகள் மற்றும் நீர்வாழ் சுற்றுச்சூழல் ஆரோக்கியத்தில் தாக்கம்'</p> <p>இ) விவசாயம், வனவியல் & பாரம்பரிய நடைமுறைகள்.</p> <p>1) சுற்றுச்சூழலில் ஏற்படும் அழிவின் காரணமாக நீர்வெப்ப/புவிவெப்ப விளைவு'</p> <p>g) உயிர்-புவி வேதியியல் செயல்முறைகள் மற்றும் சுற்றுச்சூழல் அழுத்தம் உட்பட அதன் அடிச்சுவடுகள்'</p> <p>h) மேற்பரப்பு நீரோடைகளில் வண்டல் புவி வேதியியல்.</p>	
22	<p>நிலத்தடி நீர் இறைத்தல் மற்றும் திறந்தவெளி கிணறுகள் மற்றும் 1 கிமீ (சுற்றளவு) உள்ள மேற்பரப்பு நீர்நிலைகளான ஆறுகள், தொட்டிகள், கால்வாய்கள், குளங்கள் போன்றவற்றின் எண்ணிக்கையை தடம் புரளும் நீர்மட்ட வரைபடத்தை கருத்தில் கொண்டு நீர்-புவியியல் ஆய்வு. சுரங்க நடவடிக்கை காரணமாக அருகிலுள்ள நீர்நிலைகளில் உண்மையான கண்காணிக்கப்பட்ட தரவுகளின் அடிப்படையில், வேலை செய்வது நிலத்தடி நீரில் குறுக்கிடுமா என்பது தெளிவாகக் காட்டப்படலாம். சுரங்க குத்தகை காலம் முழுவதையும் உள்ளடக்கி, இது தொடர்பான தேவையான தரவு மற்றும் ஆவணங்கள் வழங்கப்படலாம்.</p>	<p>அத்தியாயம்:3 இல் கொடுக்கப்பட்ட விவரங்கள்</p>
23	<p>பேரிடர் மேலாண்மைத் திட்டம் மற்றும் பேரிடர் தணிப்பு நடவடிக்கைகளைத் தடுக்கவும், ஆபத்துக்களைத் தவிர்க்கவும்/குறைக்கவும் மற்றும் முன்மொழியப்பட்ட சுரங்கக் குத்தகைப் பகுதியில் மற்றும் அதைச் சுற்றியுள்ள பகுதிகளில் ஏற்படும் பேரழிவு / விரும்பத்தகாத விபத்துகளைச் சமாளிக்கவும் வழங்கப்பட்ட துல்லியமான பகுதி தகவல்தொடர்பு உத்தரவின்படி முழு சுரங்க குத்தகை காலம்.</p>	<p>அத்தியாயம்:7 இல் கொடுக்கப்பட்ட விவரங்கள்</p>
24	<p>சுரங்கத்தின் செயல்பாட்டு மற்றும் பிந்தைய செயல்பாட்டுக் கட்டங்களின் போது எதிர்பார்க்கப்படும் பாதிப்புகள்</p>	<p>அத்தியாயம்:7 இல் கொடுக்கப்பட்ட விவரங்கள்</p>

	உட்பட இடர் மதிப்பீடு மற்றும் மேலாண்மைத் திட்டத்தைத் தடுக்க.	
25	வழங்கப்பட்ட துல்லியமான பகுதி தகவல்தொடர்பு ஆணையின்படி சுரங்க குத்தகை காலம் முழுவதையும் உள்ளடக்கிய விரிவான சுரங்க மூடல் திட்டம்.	அத்தியாயம்:2 இல் கொடுக்கப்பட்ட விவரங்கள்
26	விரிவான சுற்றுச்சூழல் மேலாண்மைத் திட்டத்துடன் தழுவல், தணிப்பு மற்றும் மறுசீரமைப்பு உத்திகள் முழு சுரங்க குத்தகைக் காலத்தையும் உள்ளடக்கியது.	அத்தியாயம்:10ல் கொடுக்கப்பட்ட விவரங்கள்

திரு..பழனிசாமி

“ToR Obtained vide Lr.No. SEIAA-TN/F.No.9518/ ToR-1366/2023 Dated:09.02.2023

குறிப்பிட்ட நிபந்தனைகள்

1	ரைன் குத்தகைப் பகுதியின் எல்லையிலிருந்து 100 மீ, 200 மீ, 300 மீ தொலைவில் உள்ள கட்டமைப்புகளை கணக்கெடுத்து கணக்கெடுக்குமாறு முன்மொழிபவர் கேட்டுக் கொள்ளப்படுகிறார்.	குறிப்பிட்டு ஒப்புக்கொண்டார்
2	அடுத்துள்ள பட்டா நிலத்திற்கு 7.5 மீட்டர் பாதுகாப்பு தூரத்தை விட்டு வைக்காததற்கான காரணம் பற்றிய விளக்கத்தை EIA அறிக்கையுடன் முன்மொழிபவர் சமர்ப்பிக்க வேண்டும்.	குறிப்பிட்டு ஒப்புக்கொண்டார்
3	அவர் முன்மொழிபவர் போதுமான வேலிகள், ஏற்கனவே உள்ள மரங்களை மீண்டும் நடுதல் மற்றும் அருகிலுள்ள குவாரிகள் மற்றும் நீர்நிலைகளுக்கு இடையே உள்ள பாதுகாப்பு தூரம் உட்பட சுற்றளவில் போதுமான வேலிகள், பசுமை அரண் ஆகியவற்றின் புகைப்படங்களை அவர் அங்கீகரிக்கப்பட்ட சுரங்கத் திட்டத்தின்படி வழங்க வேண்டும்.	குறிப்பிட்டு ஒப்புக்கொண்டார்
4	திட்ட முன்மொழிபவர், நிலத்தடி நீர் உந்தி மற்றும் திறந்த கிணறுகளின் எண்ணிக்கையை விவரிக்கும் நீர் அட்டவணையின் வரைபடத்தை கருத்தில் கொண்டு நீர்-புவியியல் ஆய்வை மேற்கொள்ள வேண்டும். மற்றும் 1 கிமீ (சுற்றளவு) உள்ள ஆறுகள், துங்குகள், கால்வாய்கள், குளங்கள் போன்ற மேற்பரப்பு நீர்நிலைகள் மற்றும் மழைக்காலம் மற்றும் பருவமழை அல்லாத பருவங்களில் சேகரிக்கப்பட்ட நீர் நிலை தரவுகளுடன். சுரங்க நடவடிக்கையால் கிணறுகளில் ஏற்படும் பாதிப்புகளை மதிப்பிடும் வகையில் PWD/TWAD.	நீர்-புவியியல் ஆய்வு அத்தியாயம் :3 இல் விவாதிக்கப்பட்டது

	இது சம்பந்தமாக தேவையான தரவு மற்றும் ஆவணங்கள் வழங்கப்படலாம்	
5	நடத்தப்படும் வெடிகுண்டு நடவடிக்கையின் தன்மை பற்றிய விவரங்களை முன்மொழிபவர் சமர்ப்பிக்க வேண்டும்.	அத்தியாயம் :2 இல் விவாதிக்கப்பட்டது
6	முன்மொழியப்பட்ட இடத்திலிருந்து 25 கிமீ சுற்றளவு வரை, ரிசர்வ் காடுகள், பாதுகாக்கப்பட்ட பகுதிகள், சரணாலயங்கள், புலிகள் காப்பகம் போன்றவற்றின் அருகாமையில் உள்ள தொலைவைக் குறிப்பிடும் DFO கடிதத்தை PP அனுப்ப வேண்டும்.	இறுதி EIA இன் போது DFO கடிதம் சமர்ப்பிக்கப்படும்
7	திட்டத் தளத்திற்கு அருகாமையில் அமைந்துள்ள அருகிலுள்ள வீட்டு உரிமையாளர்களுக்கு பொது விசாரணை தொடர்பான தனிப்பட்ட அறிவிப்பை PP வழங்கும்.	குறிப்பிட்டு ஒப்புக்கொண்டார்
8	ஏற்கனவே உள்ள (அல்லது பழைய) குவாரியில் குத்தகைக்கு முன்மொழியப்பட்ட வழக்கில், பெஞ்சுகள் இல்லாத நிலையில் (அல்லது) சுரங்கத் திட்டத்தில் அங்கீகரிக்கப்பட்ட பெஞ்சு வடிவவியலின் பகுதியளவு முக்கியமானதாக இருந்தால், திட்ட ஆதரவாளர் (பிபி) ஒரு 'செயல் திட்டத்தை' தயாரித்து சமர்ப்பிக்க வேண்டும். முன்மொழியப்பட்ட குவாரி குத்தகையில் சாய்வு நிலைத்தன்மையை உறுதி செய்வதற்காக 'ஹைவால்' பெஞ்சுகளை மறுசீரமைப்பதற்காக இது சம்மந்தப்பட்ட உதவியாளரால் சரிபார்க்கப்படும். புவியியல் மற்றும் சுரங்க இயக்குநர், EC ஐப் பெறுவதற்கான மதிப்பீட்டின் போது.	குறிப்பிட்டு ஒப்புக்கொண்டார்
9	EC ஐப் பெறும்போது, பணியின் ஆழம் தரை மட்டத்திலிருந்து 30 மீட்டருக்கு அப்பால் நீட்டிக்கப்படும்போது, மதிப்பீட்டின் போது முன்மொழியப்பட்ட குவாரிக்கான கருத்தியல் 'சாய்வு நிலைப்புத் திட்டத்தை' முன்மொழிபவர் சமர்ப்பிக்க வேண்டும்.	குறிப்பிட்டு ஒப்புக்கொண்டார்
10	MMR 1961 இன் படி பிளாஸ்டர், மைனிங் மேட், மைனிங் ஃபோர்மேன், II/Ist வகுப்பு சுரங்க மேலாளர் ஆகியோர் முன்மொழியப்பட்ட குவாரியில் வெடிக்கும் நடவடிக்கையை சட்டப்பூர்வ தகுதியான நபரால் மேற்கொள்ளப்படுகிறது என்று PP உறுதிமொழியை அளிக்க வேண்டும்.	குறிப்பிட்டு ஒப்புக்கொண்டார்
11	குடியிருப்புகள் 300 மீ தொலைவில் அமைந்திருப்பதால், முன்மொழியப்பட்ட குவாரியில் லைன் ட்ரில்லிங் மற்றும் மஃபிள் பிளாஸ்டிங் ஆகியவற்றை உள்ளடக்கிய NONEL துவக்கத்தின் அடிப்படையிலான	குறிப்பிட்டு ஒப்புக்கொண்டார்

	கட்டுப்படுத்தப்பட்ட வெடிப்பு செயல்பாட்டை வெளியேற்றுவதற்கான ஒரு கருத்தியல் வடிவமைப்பை PP முன்வைக்கும். DGMS விதித்துள்ள அனுமதிக்கப்பட்ட வரம்புகள் மற்றும் குண்டுவெடிப்பு நடந்த இடத்திலிருந்து 20 மீட்டருக்கு அப்பால் பறக்கக் கூடாது.	
12	குவாரி ஒரு கிளஸ்டர் சூழ்நிலையில் இருப்பதால், PP ஆனது பாதுகாப்பான வெடிப்பு நடவடிக்கையை மேற்கொள்வதற்கான நிலையான செயல்பாட்டு நடைமுறையை வழங்க வேண்டும், அதே நேரத்தில் அருகிலுள்ள குவாரிகள் அவற்றின் குவாரியிலிருந்து 500 மீ ஆரம் தொலைவில் உள்ளது.	குறிப்பிட்டு ஒப்புக்கொண்டார்
13	பசுமை அரண் மற்றும் ஃபென்சிங் பற்றிய விவரங்கள் EIA அறிக்கையில் சேர்க்கப்படும்	பசுமை அரண் & ஃபென்சிங் பற்றி விவாதிக்கப்பட்டது அத்தியாயம்- 4
14	EIA ஒருங்கிணைப்பாளர்கள், அதே இடத்தில் அல்லது மாநிலத்தின் வேறு எங்காவது வீடியோ மற்றும் புகைப்பட ஆதாரங்களுடன், கடந்த காலங்களில் ஆதரவாளர்களால் நடத்தப்பட்ட குவாரி/குவாரிகளின் விவரங்களைப் பெற்று, அதைத் தூற்ற வேண்டும்.	குறிப்பிட்டு ஒப்புக்கொண்டார்
15	15.01.2016 க்குப் பிறகு முன்மொழியப்பட்ட சுரங்க குத்தகைப் பகுதியில் சுரங்க நடவடிக்கையை முன்மொழிபவர் ஏற்கனவே மேற்கொண்டிருந்தால், முன்மொழிபவர் AD/DD, சுரங்கங்களில் இருந்து பின்வரும் விவரங்களை அளிக்க வேண்டும். a) AD/DD சுரங்கங்களால் வழங்கப்பட்ட கடைசி பணி அனுமதியுடன் முந்தைய சுரங்கங்களின் செயல்பாடு மற்றும் நிறுத்தத்தின் காலம் என்ன? b) வெட்டியெடுக்கப்பட்ட கனிமங்களின் அளவு c) எந்த ஒரு வருடத்திலும் அடைந்த அதிகபட்ச உற்பத்தி ஈ) சுரங்கத்தின் அங்கீகரிக்கப்பட்ட ஆழத்தின் விவரம் e) முன்னர் அடையப்பட்ட சுரங்கத்தின் உண்மையான ஆழம் f) அந்த குத்தகை பகுதியில் ஏற்கனவே வெட்டியெடுக்கப்பட்ட நபரின் பெயர் g) EC மற்றும் CTO ஏற்கனவே பெற்றிருந்தால், அதன் நகல் சமர்ப்பிக்கப்படும்	திரு. சி.செல்லதுரை, 0.88.0 ஹெக்டேர், எஸ்.எஃப்.எண்.145/1 புதுக்கோட்டை மாவட்டம் Rc.No.372/2013 (G&M), தேதி:04.06.2016 30.07.2016 முதல் 29.07.2016 வரையிலான ஐந்து வருட குத்தகை காலம்.

	h) அங்கீகரிக்கப்பட்ட சுரங்கத் திட்டத்தின்படி சுரங்கம் மேற்கொள்ளப்பட்டதா (அல்லது EC வழங்கப்பட்டால்) நிர்ணயிக்கப்பட்ட பெஞ்சுகளுடன்	
16	சுரங்க குத்தகை பகுதியின் அனைத்து மூலை ஒருங்கிணைப்புகளும், உயர் தெளிவுத்திறன் கொண்ட இமேஜரி/டோபோ ஷீட், டோபோகிராஃபிக் ஷீட், புவியியல், லித்தாலஜி மற்றும் சுரங்க குத்தகை பகுதியின் புவியியல் ஆகியவற்றில் மிகைப்படுத்தப்பட்டிருக்க வேண்டும். முன்மொழியப்பட்ட பகுதியின் அத்தகைய படம் நில பயன்பாடு மற்றும் ஆய்வுப் பகுதியின் பிற சுற்றுச்சூழல் அம்சங்களை தெளிவாகக் காட்ட வேண்டும் (மையம் மற்றும் தாங்கல் மண்டலம்)	குறிப்பிட்டு ஒப்புக்கொண்டார். திட்டப் பகுதி எல்லை ஆயங்கள் டோபோஷீட்டில் மிகைப்படுத்தப்பட்டுள்ளன - படம் எண். 1.3.
17	க்ளஸ்டர், பசுமை அரண் ஃபென்சிங் போன்றவற்றை உள்ளடக்கிய ட்ரோன் வீடியோ சர்வேயை PP மேற்கொள்ளும்.	குறிப்பிட்டு ஒப்புக்கொண்டார்
18	திட்ட ஆதரவாளர் கனிம இருப்புக்கள் மற்றும் சுரங்க இருப்புக்கள், திட்டமிடப்பட்ட உற்பத்தி திறன், முன்மொழியப்பட்ட வேலை முறை, நியாயங்களுடன், சுரங்க நடவடிக்கைகளால் சுற்றியுள்ள சூழலில் எதிர்பார்க்கப்படும் பாதிப்புகள் மற்றும் அதற்கான தீர்வு நடவடிக்கைகள் பற்றிய விவரங்களை வழங்க வேண்டும்.	புவியியல் வளங்கள் மற்றும் முன்மொழியப்பட்ட இருப்புக்கள் பற்றிய விவரங்கள் அத்தியாயம் எண். 2 இன் கீழ் விவாதிக்கப்பட்டுள்ளன.
19	சுரங்கச் சட்டம்' 1952 மற்றும் MMR, 1961 இன் விதிகளின்படி, பாதுகாப்பை உறுதி செய்வதற்காக அறிவியல் ரீதியாகவும் முறையாகவும் குவாரிகளை மேற்கொள்வதற்காக நியமிக்கப்பட்ட பல்வேறு சட்டப்பூர்வ அதிகாரிகள் மற்றும் பிற திறமையான நபர்களை நியமிப்பதைக் குறிக்கும் நிறுவன விளக்கப்படத்தை திட்ட ஆதரவாளர் வழங்குவார். மற்றும் சுற்றுச்சூழலை பாதுகாக்க வேண்டும்.	அத்தியாயம் 6 இல் நிறுவன விளக்கப்படம் பற்றி விவாதிக்கப்பட்டது
20	மேற்பரப்பு நீர்/நிலத்தடி நீரின் தரம், காற்றின் தரம், மண்ணின் தரம் மற்றும் போக்குவரத்து/வாகன இயக்கம் ஆய்வு உட்பட தாவரங்கள்/விலங்குகள் தொடர்பான சுற்றுச்சூழல் மற்றும் சுற்றுச்சூழல் அளவருக்களுக்கான அடிப்படைத் தரவை முன்மொழிபவர் அளிக்க வேண்டும்.	CPCB அறிவிப்பு மற்றும் MoEF & CC வழிகாட்டுதல்களின்படி 2022 அக்டோபர் முதல் டிசம்பர் வரை ஒரு சீசனுக்கான (மழைக்காலத்திற்குப் பின்) அடிப்படைத் தரவு சேகரிக்கப்பட்டது.

		அத்தியாயம் எண். 3ல் உள்ள விவரங்கள்.
21	மண், சுகாதாரம், பல்லுயிர் பெருக்கம், காற்று மாசுபாடு, நீர் மாசுபாடு, காலநிலை மாற்றம் மற்றும் வெள்ளக் கட்டுப்பாடு மற்றும் சுகாதார பாதிப்புகள் ஆகியவற்றின் அடிப்படையில் குறிப்பிட்ட சுற்றுச்சூழலைக் குறிப்பிட்டு குவாரியில் மேற்கொள்ளப்படும் சுரங்க நடவடிக்கைகளால் ஒட்டுமொத்த தாக்க ஆய்வை முன்மொழிபவர் மேற்கொள்ள வேண்டும். அதன்படி, சம்பந்தப்பட்ட குவாரி மற்றும் சுற்றுப்புற குடியிருப்புகளை மனதில் வைத்து சுற்றுச்சூழல் மேலாண்மை திட்டம் தயாரிக்கப்பட வேண்டும்.	சுரங்க நடவடிக்கைகளால் ஏற்படும் ஒட்டுமொத்த தாக்க ஆய்வு அத்தியாயம் - 7ல் விளக்கப்பட்டுள்ளது
22	மழை நீர் சேகரிப்பு மேலாண்மை, நீர் இருப்பு (மழைக்காலம் மற்றும் பருவமழை அல்லாத இரண்டும்) உடன் ரீசார்ஜ் செய்யும் விவரங்களுடன் சமர்ப்பிக்க வேண்டும்.	குறிப்பிட்டு ஒப்புக்கொண்டார்
23	வனப்பகுதி, விவசாய நிலம், மேய்ச்சல் நிலம், வனவிலங்கு சரணாலயம், தேசிய பூங்கா, விலங்கினங்களின் இடம்பெயர்ந்த பாதைகள், நீர்நிலைகள், மனித குடியிருப்புகள் மற்றும் பிற சுற்றுச்சூழல் அம்சங்களைக் குறிக்கும் ஆய்வுப் பகுதியின் நில பயன்பாடு குறிப்பிடப்பட வேண்டும். சுரங்க குத்தகை பகுதியின் நில பயன்பாட்டுத் திட்டம் செயல்பாட்டுக்கு முந்தைய, செயல்பாட்டு மற்றும் செயல்பாட்டுக்கு பிந்தைய கட்டங்களை உள்ளடக்கியதாக தயாரிக்கப்பட்டு சமர்ப்பிக்கப்பட வேண்டும். நில பயன்பாட்டு மாற்றம் ஏதேனும் இருப்பின், வழங்க வேண்டும்.	ஆய்வுப் பகுதியின் நிலப் பயன்பாடு மற்றும் நிலப்பரப்பு அத்தியாயம் எண் 3 இல் விவாதிக்கப்பட்டுள்ளது. செயல்பாட்டிற்கு முந்தைய, செயல்பாட்டு மற்றும் செயல்பாட்டுக்கு பிந்தைய கட்டங்களைக் காட்டும் திட்டப் பகுதியின் நில பயன்பாட்டுத் திட்டம் அத்தியாயம் எண். 2, அட்டவணை எண் 2.3 இல் விவாதிக்கப்பட்டுள்ளது.
24	சுரங்க குத்தகைக்கு வெளியில் நிராகரிக்கப்பட்ட நிலத்தின் பரப்பளவு, சுரங்க குத்தகையிலிருந்து தூரம், அதன் நில பயன்பாடு, R&R சிக்கல்கள் ஏதேனும் இருந்தால், சுரங்க குத்தகைக்கு வெளியே நிராகரிக்கப்பட்ட நிலத்தின் விவரங்கள் வழங்கப்பட வேண்டும்.	பொருந்தாது
25	சுரங்க நடவடிக்கைகளுக்கான நீதிமன்றக் கட்டுப்பாடுகளை ஈர்க்கும் திட்டப் பகுதிகள் 'முக்கியமான முறையில் மாசுபட்டவை' என அறிவிக்கப்பட்ட பகுதிகளுக்கு அருகாமையில் குறிப்பிடப்பட வேண்டும், மேலும் தேவைப்படும் இடங்களில், TNPCB (அல்லது) துறை போன்ற பரிந்துரைக்கப்பட்ட அதிகாரிகளின் அனுமதிச் சான்றிதழ்கள். முன்மொழியப்பட்ட சுரங்க	பொருந்தாது. திட்டப் பகுதி / ஆய்வுப் பகுதியானது 'முக்கியமான முறையில் மாசுபட்ட' பகுதியில் அறிவிக்கப்படவில்லை மற்றும் 'ஆரவல்லி

	நடவடிக்கைகள் பரிசீலிக்கப்படும் வகையில் புவியியல் மற்றும் சுரங்கம் பாதுகாக்கப்பட வேண்டும் மற்றும் வழங்கப்பட வேண்டும்.	மலைத்தொடரின் கீழ் வராது.
26	இத்திட்டத்தில் மேற்கொள்ளப்படும் நீர் பாதுகாப்பு நடவடிக்கைகள் பற்றிய விளக்கம் அளிக்கப்பட வேண்டும். திட்டத்தில் முன்மொழியப்பட்டுள்ள மழைநீர் சேகரிப்பு பற்றிய விவரங்கள் ஏதேனும் இருந்தால் வழங்கப்பட வேண்டும்.	அத்தியாயம் -2 இல் சுரங்க மூடல்
27	இத்திட்டத்தின் காரணமாக உள்ளூர் போக்குவரத்து உட்கட்டமைப்பில் ஏற்படும் தாக்கம் சுட்டிக்காட்டப்பட வேண்டும்.	அத்தியாயம் -2 இல் குறிப்பிடப்பட்டுள்ள போக்குவரத்து விவரங்கள்
28	ஒரு மர ஆய்வு ஆய்வு மேற்கொள்ளப்படும் (எண்கள், இனத்தின் பெயர், வயது, விட்டம் போன்றவை) சுரங்க குத்தகைக்கு பயன்படுத்தப்பட்ட பகுதி மற்றும் 300மீ இடையக மண்டலம் மற்றும் சுரங்க நடவடிக்கையின் போது அதன் மேலாண்மை	அத்தியாயம் எண்.3 இல் கொடுக்கப்பட்டுள்ள தாங்கல் மண்டலத்தில் உள்ள மரங்களின் விவரங்கள்.
29	முன்மொழியப்பட்ட திட்டத்திற்கான விரிவான சுரங்க மூடல் திட்டம் EIA/EMP அறிக்கையில் சேர்க்கப்பட வேண்டும், அது தளம் சார்ந்ததாக இருக்க வேண்டும்.	சுரங்க மூடல் திட்டம் அத்தியாயம்:4 இல் விவரிக்கப்பட்டுள்ளது.
30	பொதுக் கருத்துக் கேட்பு புள்ளிகள் மற்றும் திட்ட முன்மொழிபவரின் உறுதிப்பாடுகள் மற்றும் காலக்கெடுவுக்கான செயல் திட்டத்துடன் அதைச் செயல்படுத்த பட்ஜெட் ஏற்பாடுகள் வழங்கப்பட வேண்டும் மற்றும் திட்டத்தின் இறுதி EIA/EMP அறிக்கையில் இணைக்கப்பட்டு SEIAA/SEAC க்கு சமர்ப்பிக்கப்பட வேண்டும். அதன்படி MoEF& CC அலுவலக மெமோமண்டம் தொடர்பாக.	குறிப்பிட்டு ஒப்புக்கொண்டார்
31	பொது விசாரணை விளம்பரம் ஒரு பெரிய தேசிய நாளிதழிலும், மிகவும் புகழ்க்கத்தில் இருக்கும் ஒரு வட்டார மொழி நாளிதழிலும் வெளியிடப்படும்	குறிப்பிட்டு ஒப்புக்கொண்டார்
32	PP ஆனது EIA அறிக்கை, நிர்வாக சம்மேளனம் மற்றும் பொது விசாரணை io தமிழ் மொழியைப் பொறுத்தமட்டில் தொடர்புடைய பிற தகவல்களைத் தயாரிக்கும்/காட்ட வேண்டும்.	குறிப்பிட்டு ஒப்புக்கொண்டார்
33	முன்மொழியப்பட்ட இடத்திற்கு அருகில் உள்ள தாவரங்கள் மற்றும் விலங்கினங்கள் பற்றிய ஆய்வின் ஒரு பகுதியாக, EIA ஒருங்கிணைப்பாளர் உள்ளூர் மாணவர்களுக்கு உள்ளூர் தாவரங்கள் மற்றும் விலங்கினங்களைப் பாதுகாப்பதன் முக்கியத்துவத்தைப் பற்றி கல்வி கற்பிக்க முயல வேண்டும்.	குறிப்பிட்டு ஒப்புக்கொண்டார்

34	<p>திட்டத்தைச் சுற்றி பசுமை அரணின் நோக்கம் தப்பியோடிய உமிழ்வைக் கைப்பற்றுவதாகும். கார்பன் வரிசைப்படுத்தல் மற்றும் தோற்றமளிக்கும் சத்தத்தை குறைப்பதற்கு, அழகியலை மேம்படுத்துவதற்கு கூடுதலாக. DFO, மாநில வேளாண் பல்கலைக் கழகத்துடன் கலந்தாலோசித்து பின்னிணைப்பில் கொடுக்கப்பட்டுள்ளபடி பரந்த அளவிலான உள்நாட்டு தாவர இனங்களை நடவு செய்ய வேண்டும். பூர்வீக தோற்றம் கொண்ட அடர்த்தியான/மிதமான விதானம் கொண்ட தாவர இனங்கள் இருக்க வேண்டும்.</p>	<p>ToR பிற்சேர்க்கையில் குறிப்பிட்டுள்ளவாறு பாதுகாப்புத் தடையில் இனங்கள் நடவு செய்ய முன்மொழியப்பட்டுள்ளன. முன்மொழியப்பட்ட இனங்கள் அத்தியாயம் எண் 4 இல் கொடுக்கப்பட்டுள்ளன</p>
35	<p>உயரமான/ஒரு வருடம் பழமையான மரக்கன்றுகளை பொருத்தமான அளவு பைகளில் வளர்க்கலாம், முன்னுரிமை சுற்றுச்சூழலுக்கு உகந்த பைகள், குறிப்பிட்ட தள தேர்வுகள் தொடர்பாக உள்ளூர் வன அதிகாரிகள் / தாவரவியலாளர் / தோட்டக்கலை நிபுணர்களின் ஆலோசனையின்படி சரியான இடைவெளியில் நடப்பட வேண்டும். முன்மொழிபவர் குறைந்தபட்சம் 3 மீட்டர் அகலம் கொண்ட திட்டத் தளத்தின் எல்லையெங்கும் GPS ஆயத்தொலைவுகளுடன் பசுமை அரண் பகுதியை ஒழுங்கமைக்கப்பட்ட முறையில் ஒதுக்க வேண்டும்.</p>	<p>இது ஏற்கனவே உள்ள குத்தகை. சுமார் 900 மரங்கள் நட திட்டமிடப்பட்டுள்ளது</p>
36	<p>பேரிடர் மேலாண்மைத் திட்டம் தயாரிக்கப்பட்டு, EIA/EMP அறிக்கையில் சேர்க்கப்படும்.</p>	<p>அத்தியாயம்-7 இல் பேரிடர் மேலாண்மை திட்ட விவரங்கள்</p>
37	<p>இடர் மதிப்பீடு மற்றும் மேலாண்மைத் திட்டம் தயாரிக்கப்பட்டு, EIA/EMP அறிக்கையில் சேர்க்கப்படும்.</p>	<p>ஒரு இடர் மதிப்பீடு மற்றும் மேலாண்மை திட்டம் அத்தியாயம்- 7</p>
38	<p>இந்தத் திட்டத்தின் தொழில்சார் சுகாதார பாதிப்புகள் எதிர்பார்க்கப்பட வேண்டும் மற்றும் முன்மொழியப்பட்ட தடுப்பு நடவடிக்கைகள் விரிவாக விவரிக்கப்பட வேண்டும். முன் வேலை வாய்ப்பு மருத்துவ பரிசோதனை மற்றும் காலமுறை மருத்துவ பரிசோதனை அட்டவணைகள் பற்றிய விவரங்கள் EMP இல் இணைக்கப்பட வேண்டும். சுரங்கப் பகுதியில் முன்மொழியப்பட்ட தேவையான வசதிகளுடன் கூடிய திட்டக் குறிப்பிட்ட தொழில்சார் சுகாதாரத் தணிப்பு நடவடிக்கைகள் விரிவாக இருக்கலாம்.</p>	<p>தொழில்சார் ஆரோக்கிய பாதிப்புகள் அத்தியாயம்-10</p>
39	<p>இத்திட்டத்தின் பொது சுகாதார தாக்கங்கள் மற்றும் பாதிப்பு மண்டலத்தில் உள்ள மக்களுக்கான தொடர்புடைய நடவடிக்கைகள்</p>	<p>இது அத்தியாயம் -3 இல் விளக்கப்பட்டுள்ளது</p>

	முறையாக மதிப்பீடு செய்யப்பட வேண்டும் மற்றும் முன்மொழியப்பட்ட லெமிடியல் நடவடிக்கைகள் பட்ஜெட் ஒதுக்கீடுகளுடன் விரிவாக விவரிக்கப்பட வேண்டும்.	
40	சமூக-பொருளாதார ஆய்வுகள் சுரங்க நடவடிக்கையிலிருந்து 5 கிமீ இடையக மண்டலத்திற்குள் மேற்கொள்ளப்பட வேண்டும். திட்ட ஆதரவாளரால் வழங்க முன்மொழியப்பட்ட உள்ளூர் சமூகத்திற்கு சமூக-பொருளாதார முக்கியத்துவம் மற்றும் செல்வாக்கின் நடவடிக்கைகள் சுட்டிக்காட்டப்பட வேண்டும். முடிந்தவரை, செயல்படுத்துவதற்கான கால அளவுகளுடன் அளவு பரிமாணங்கள் கொடுக்கப்படலாம்.	அத்தியாயம்:3 இல் விவரங்கள் பட்டியலிடப்பட்டுள்ளன.
41	திட்டத்திற்கு எதிராக நிலுவையில் உள்ள வழக்குகளின் விவரங்கள், ஏதேனும் இருந்தால், திட்டத்திற்கு எதிராக ஏதேனும் நீதிமன்றத்தால் நிறைவேற்றப்பட்ட வழிகாட்டுதல் / உத்தரவுடன் கொடுக்கப்பட வேண்டும்.	எந்த வழக்கும் நிலுவையில் இல்லை
42	திட்டம் செயல்படுத்தப்பட்டால், திட்டத்தின் பலன்கள் விவரிக்கப்பட வேண்டும். திட்டத்தின் பலன்கள், சுற்றுச்சூழல், சமூகம், பொருளாதாரம், வேலை வாய்ப்பு போன்றவற்றை தெளிவாகக் குறிக்கும்	அத்தியாயம் 8 இல் விவாதிக்கப்பட்ட விவரங்கள்.
43	தற்போது EC கோரப்பட்டுள்ள உத்தேச குவாரி தளத்தில் ஏதேனும் குவாரி நடவடிக்கைகள் மேற்கொள்ளப்பட்டிருந்தால், திட்ட ஆதரவாளர் முந்தைய தேர்தல் ஆணையத்தில் கொடுக்கப்பட்ட EC நிபந்தனைகளுக்கு விரிவான இணக்கத்தை, MoEF&CC, பிராந்திய அலுவலகத்தால் முறையாக சான்றளிக்கப்பட்ட தள புகைப்படங்களுடன் அளிக்க வேண்டும். , சென்னை (அல்லது) சம்பந்தப்பட்ட DEE/TNPCB.	குறிப்பிட்டு ஒப்புக்கொண்டார்
44	PP ஆனது சுரங்க வாழ்நாள் முழுமைக்கும் EMP ஐத் தயாரிக்கும், மேலும் சுரங்க வாழ்நாள் முழுவதும் EMP-ஐக் கடைப்பிடிப்பதாகக் கூறி உறுதிமொழிப் பத்திரத்தைத் தடைசெய்யும்.	அத்தியாயம் 10 இல் விவாதிக்கப்பட்ட விவரங்கள்.
45	எந்தவொரு உண்மைத் தகவலையும் மறைத்தல் அல்லது தவறான/புணையப்பட்ட தரவைச் சமர்ப்பித்தல் மற்றும் மேலே குறிப்பிட்டுள்ள நிபந்தனைகளுக்கு இணங்கத் தவறினால், சுற்றுச்சூழல் (பாதுகாப்பு) சட்டம், 1986 இல் தண்டனை விதிகளை ஈர்ப்பதுடன், இந்த குறிப்பு விதிமுறைகள் திரும்பப் பெறப்படலாம்.	குறிப்பிட்டு ஒப்புக்கொண்டார்

கூடுதல் நிபந்தனைகள்

1	கிளஸ்டர் மேனேஜ்மென்ட் கமிட்டி அமைக்கப்பட வேண்டும், அதில் ஏற்கனவே உள்ள மற்றும் முன்மொழியப்பட்ட குவாரி உட்பட கிளஸ்டரில் உள்ள அனைத்து ஆதரவாளர்களும் உறுப்பினர்களாக இருக்க வேண்டும்.	குறிப்பிட்டு ஒப்புக்கொண்டார்
2	பசுமை மண்டல மேம்பாடு, தண்ணீர் தெளித்தல், மரம் வளர்ப்பு, வெடிகுண்டு வெடித்தல் போன்றவற்றை உள்ளடக்கிய EMP-ஐ திறம்பட செயல்படுத்த உறுப்பினர்கள் தங்களுக்குள் ஒருங்கிணைக்க வேண்டும்.	குறிப்பிட்டு ஒப்புக்கொண்டார்
3	அமைக்கப்பட்ட குழுவின் உறுப்பினர்களின் பட்டியல் சுரங்க குத்தகையை செயல்படுத்துவதற்கு முன் AD/Mines க்கு சமர்ப்பிக்கப்படும் மற்றும் அது ஒவ்வொரு ஆண்டும் AD/Mines க்கு புதுப்பிக்கப்படும்.	குறிப்பிட்டு ஒப்புக்கொண்டார்
4	விரிவான செயல்பாட்டுத் திட்டம் சமர்ப்பிக்கப்பட வேண்டும், அதில் க்ளஸ்டரில் அமைந்துள்ள அருகிலுள்ள குவாரியில் வெடிக்கும் அதிர்வெண், பாதை வரைபடம் மற்றும் நெட்வொர்க் வடிவில் தனிப்பட்ட குவாரியால் இழுத்துச் செல்லும் சாலைகளைப் பயன்படுத்துவது ஆகியவை அடங்கும்.	குறிப்பிட்டு ஒப்புக்கொண்டார்
5	குறிப்பாக கடுமையான மழை போன்ற இயற்கைப் பேரிடர்களின் போது, கொத்து மற்றும் வெளியேற்றும் திட்டத்தைக் கருத்தில் கொண்டு தணிப்பு நடவடிக்கைகள் போன்றவற்றின் போது கொத்து தொடர்பான இடர் மேலாண்மைத் திட்டம் குறித்து குழு விவாதிக்கும்.	அத்தியாயம் 7 இல் விவாதிக்கப்பட்ட விவரங்கள்.
6	கிளஸ்டர் மேலாண்மைக் குழு, சட்டத்தின்படி அறிவியல் மற்றும் முறையான முறையில் நிலையான சுரங்கத்தை நடைமுறைப்படுத்த சுற்றுச்சூழல் கொள்கையை உருவாக்குகிறது. வகுக்கப்பட்ட சுற்றுச்சூழல் கொள்கையை செயல்படுத்துவதில் குழுவின் பங்கு விரிவாக கொடுக்கப்படும்.	குறிப்பிட்டு ஒப்புக்கொண்டார்
7	குழுவானது, தனித்தனி குவாரிகள் தொகுப்பின் கீழ் வருவதைப் பொறுத்து, மறுசீரமைப்பு உத்தி தொடர்பான செயல் திட்டத்தை முழுமையான முறையில் வழங்க வேண்டும்.	குறிப்பிட்டு ஒப்புக்கொண்டார்
8	குழுவானது அவசரநிலை மேலாண்மை திட்டத்தை கிளஸ்டருக்குள் செயல்படுத்த வேண்டும்	அத்தியாயம் 7 இல் விவாதிக்கப்பட்ட விவரங்கள்.

9	சுரங்கத்தில் ஈடுபடும் தொழிலாளர்கள்/ஊழியர்களின் உடல்நலம் மற்றும் பொதுமக்களின் உடல்நலம் குறித்து குழு ஆலோசிக்கும்.	அத்தியாயம் 10 இல் விவாதிக்கப்பட்ட விவரங்கள்.
10	நீர், சுகாதாரம் மற்றும் பாதுகாப்பு ஆகியவற்றில் நிலையான குறிப்பை அடைவதற்கான செயல் திட்டத்தை குழு வழங்க வேண்டும்.	குறிப்பிட்டு ஒப்புக்கொண்டார்
11	தீ விபத்துகள் ஏற்பட்டால் தீ பாதுகாப்பு மற்றும் வெளியேற்றும் திட்டத்தை குழு வழங்க வேண்டும்.	குறிப்பிட்டு ஒப்புக்கொண்டார்
12	உத்தேச சுரங்க குத்தகைப் பகுதியைச் சுற்றியுள்ள சுரங்கத்தின் தாக்கம் குறித்து விரிவான ஆய்வு மேற்கொள்ளப்பட வேண்டும். பின்வருவனவற்றில் புகழ்பெற்ற ஆராய்ச்சி நிறுவனங்களிடமிருந்து வெளியிடப்பட்டது அ) மண் ஆரோக்கியம் & மண் உயிரியல், பௌதீக நில வேதியியல் அம்சங்கள். b) வறட்சி, வெள்ளம் போன்றவற்றுக்கு வழிவகுக்கும் காலநிலை மாற்றம். c) கிரீன்ஹவுஸ் வாயுக்களை (GHG) வெளியிடுவதற்கு வழிவகுக்கும் மாசுபாடு, வெப்பநிலை அதிகரிப்பு, & உள்ளூர் மக்களின் வாழ்வாதாரம். ஈ) நீர் மாசுபாட்டின் சாத்தியக்கூறுகள் மற்றும் நீர்வாழ் சுற்றுச்சூழல் ஆரோக்கியத்தில் தாக்கம். இ) விவசாயம், வனவியல் & பாரம்பரிய நடைமுறைகள். ஈ) சுற்றுச்சூழலில் ஏற்படும் அழிவின் காரணமாக ஹைட்ரோதெர்மாவி புவிவெப்ப விளைவு' g) உயிர்-புவி வேதியியல் செயல்முறைகள் மற்றும் சுற்றுச்சூழல் அழுத்தம் உட்பட அதன் அடிச்சுவடுகள். h) மேற்பரப்பு நீரோடைகளில் வண்டல் புவி வேதியியல்.	குறிப்பிட்டு ஒப்புக்கொண்டார். இறுதி EIA/EMP அறிக்கையில் ஆய்வு அறிக்கை சமர்ப்பிக்கப்படும்.
13	முன்மொழியப்பட்ட சுரங்கப் பகுதியைச் சுற்றியுள்ள விவசாய வயல்களில் தாக்கம்	குறிப்பிட்டு ஒப்புக்கொண்டார்
14	முன்மொழியப்பட்ட சுரங்கப் பகுதியைச் சுற்றியுள்ள விவசாய வயல்களில் தாக்கம்	குறிப்பிட்டு ஒப்புக்கொண்டார்
15	எண்களை உள்ளடக்கிய தாவர வகைகளின் விவரங்கள். முன்மொழியப்பட்ட சுரங்கப் பகுதியில் உள்ள மரங்கள் மற்றும் புதர்கள் மற்றும். அப்படியானால், முன்மொழியப்பட்ட சுரங்கப் பகுதியின் எல்லையில் அத்தகைய தாவரங்களை இடமாற்றம் செய்வது EMP இல் குறிப்பிடப்பட்டுள்ளது.	குறிப்பிட்டு ஒப்புக்கொண்டார்
16	சுற்றுச்சூழல் தாக்க மதிப்பீடு பல்லுயிர், இயற்கை சுற்றுச்சூழல், மண் நுண்ணுயிர் தாவரங்கள்,	குத்தகை பகுதியில் சில புதர்கள் உள்ளன. 7.5 மீட்டர்

	விலங்கினங்கள் மற்றும் மண் விதை வங்கிகள் ஆகியவற்றை ஆய்வு செய்து இயற்கை சூழலை பராமரிப்பதற்கான நடவடிக்கைகளை பரிந்துரைக்க வேண்டும்.	பாதுகாப்பு பகுதியில் மரங்கள் இருப்பதால், அது நன்றாக பராமரிக்கப்படும்.
17	குறிப்பிட்ட பகுதியின் நிலையான மேலாண்மை மற்றும் பொருட்கள் மற்றும் சேவைகளின் ஓட்டத்திற்கான சுற்றுச்சூழலை மீட்டெடுப்பதற்கு நடவடிக்கை பரிந்துரைக்க வேண்டும்.	அத்தியாயம் 4 இல் விரிவாக விவாதிக்கப்பட்டது.
18	திட்ட முன்மொழிபவர், அருகிலுள்ள பட்டா நிலங்கள், தோட்டக்கலை, விவசாயம் மற்றும் கால்நடைகள் ஆகியவற்றில் உள்ள தோட்டங்களில் திட்டத்தின் தாக்கத்தை ஆய்வு செய்வார்	அத்தியாயம் 4 இல் விரிவாக விவாதிக்கப்பட்டது
19	திட்ட முன்மொழிபவர், ரிசர்வ் காடுகளில் இல்லாத வனவிலங்குகளில் சுரங்கத்தின் தாக்கம் குறித்து விரிவாக ஆய்வு செய்வார்.	அத்தியாயம் எண்.3 இல் விவாதிக்கப்பட்ட விவரங்கள்
20	சுற்றுச்சூழல் தாக்க மதிப்பீடு காடு, தாவரங்கள், உள்ளூர், பாதிக்கப்படக்கூடிய மற்றும் அழிந்து வரும் உள்நாட்டு தாவரங்கள் மற்றும் விலங்கினங்கள் மீதான தாக்கத்தை ஆய்வு செய்ய வேண்டும்.	அத்தியாயம் எண்.4 இல் விவாதிக்கப்பட்ட விவரங்கள்
21	சுற்றுச்சூழல் தாக்க மதிப்பீட்டில், நிற்கும் மரங்களில் ஏற்படும் பாதிப்புகளை ஆய்வு செய்து, தற்போதுள்ள மரங்களை எண்ணி, பாதுகாப்புக்கு நடவடிக்கை எடுக்க வேண்டும்.	குறிப்பிட்டு ஒப்புக்கொண்டார்
22	சுற்றுச்சூழல் தாக்க மதிப்பீடு பாதுகாக்கப்பட்ட பகுதிகள், ரிசர்வ் காடுகள், தேசிய பூங்காக்கள், தாழ்வாரங்கள் மற்றும் வனவிலங்கு பாதைகள், திட்ட இடத்திற்கு அருகில் உள்ள பாதிப்புகளை ஆய்வு செய்ய வேண்டும்.	குறிப்பிட்டு ஒப்புக்கொண்டார்
23	நீர்-புவியியல் ஆய்வு, நிலத்தடி நீர் இறைக்கும் மற்றும் திறந்த கிணறுகள் மற்றும் 1 கிமீ (சுற்றளவில்) உள்ள மேற்பரப்பு நீர்நிலைகளான ஆறுகள், தொட்டிகள், கால்வாய்கள், குளங்கள் போன்றவற்றின் எண்ணிக்கையை விவரிக்கும் நீர் அட்டவணையின் விளிம்பு வரைபடத்தைக் கருத்தில் கொண்டு பாதிப்புகளை மதிப்பிடுகிறது. அருகிலுள்ள நீர்நிலைகளில் சுரங்க நடவடிக்கை காரணமாக உண்மையான கண்காணிக்கப்பட்ட தரவுகளின் அடிப்படையில், வேலை செய்வது நிலத்தடி நீரில் குறுக்கிடுமா என்பது தெளிவாகக் காட்டப்படலாம். சுரங்க குத்தகை காலம் முழுவதையும் உள்ளடக்கி, இது தொடர்பான தேவையான தரவு மற்றும் ஆவணங்கள் வழங்கப்படலாம்.	அத்தியாயம் எண்.3 இல் விவாதிக்கப்பட்ட விவரங்கள்
24	அரிப்பு கட்டுப்பாட்டு நடவடிக்கைகள்.	அத்தியாயம் எண்.4 இல் விவாதிக்கப்பட்ட விவரங்கள்

25	முன்மொழியப்பட்ட சுரங்க குத்தகைப் பகுதியைச் சுற்றியுள்ள கிராமங்கள், நீர்நிலைகள்/ ஆறுகள் மற்றும் சுற்றுச்சூழல் பலவீனமான பகுதிகளில் ஏற்படும் பாதிப்புகள் குறித்து விரிவான ஆய்வு மேற்கொள்ளப்படும்.	குறிப்பிட்டு ஒப்புக்கொண்டார்
26	திட்ட ஆதரவாளர் மீன் வாழ்விடங்கள் மற்றும் நீர்நிலை மற்றும் நீர்த்தேக்கத்தில் உள்ள உணவு வலை/உணவுச் சங்கிலி ஆகியவற்றில் ஏற்படும் தாக்கத்தை ஆய்வு செய்வார்.	குறிப்பிட்டு ஒப்புக்கொண்டார்
27	திட்ட முன்மொழிபவர், செயல்பாடுகள் மூலம், இயற்கைச் சுற்றுச்சூழலில் சாத்தியமான துண்டாடுதல் தாக்கம் குறித்த விவரங்களை ஆய்வு செய்து, பகுத்த வேண்டும்.	குறிப்பிட்டு ஒப்புக்கொண்டார்
28	திட்ட முன்மொழிபவர் நீர்நிலைகளில் உள்ள நீர்வாழ் தாவரங்கள் மற்றும் விலங்குகளின் தாக்கம் மற்றும் நிலப்பரப்பில் ஏற்படக்கூடிய தழும்புகள் ஆகியவற்றை ஆய்வு செய்து. அருகிலுள்ள குகைகள், பாரம்பரிய தளம் மற்றும் தொல்பொருள் இடங்களுக்கு ஏற்படும் சேதங்கள் சாத்தியமான நில வடிவத்தை மாற்றும் காட்சி மற்றும் அழகியல் தாக்கங்கள்.	அத்தியாயம் எண்.3 இல் விவாதிக்கப்பட்ட விவரங்கள்
29	குறிப்பு விதிமுறைகள் குறிப்பாக மண் ஆரோக்கியம், மண் அரிப்பு, மண்ணின் இயற்பியல், இரசாயன கூறுகள் மற்றும் நுண்ணுயிர் கூறுகள் மீதான தாக்கத்தை ஆய்வு செய்ய வேண்டும்.	அத்தியாயம் எண்.4 இல் விவாதிக்கப்பட்ட விவரங்கள்
30	சுற்றுச்சூழல் தாக்க மதிப்பீடு ஈரநிலங்கள், நீர்நிலைகள், ஆறுகள் ஓடைகள், ஏரிகள் மற்றும் விவசாய இடங்கள் குறித்து ஆய்வு செய்ய வேண்டும்.	குறிப்பிட்டு ஒப்புக்கொண்டார்
31	சத்தம், காற்று, நீர், தூசி கட்டுப்பாடு ஆகியவற்றை கட்டுப்படுத்த எடுக்கப்பட்ட நடவடிக்கைகள் மற்றும் ஆற்றலை திறம்பட பயன்படுத்த எடுக்கப்பட்ட நடவடிக்கைகள் வழங்கப்பட வேண்டும்.	அத்தியாயம் 4 இல் விரிவாக விவாதிக்கப்பட்டது
32	சுற்றுச்சூழல் தாக்க மதிப்பீடு கார்பன் உமிழ்வை விரிவாக ஆய்வு செய்வதுடன், கார்பன் மூழ்கிகளின் வளர்ச்சி மற்றும் வெப்பநிலை குறைப்பு உள்ளிட்ட பிற உமிழ்வு மற்றும் காலநிலை தணிப்பு நடவடிக்கைகளின் கட்டுப்பாடு உட்பட கார்பன் உமிழ்வைத் தணிப்பதற்கான நடவடிக்கைகளை பரிந்துரைக்கும்.	அத்தியாயம் 4 இல் விரிவாக விவாதிக்கப்பட்டது.
33	சுற்றுச்சூழல் தாக்க மதிப்பீடு, காலநிலை மாற்றம், வெப்பநிலை உயர்வு, மாசுபாடு மற்றும் மண்ணின் மேல் அல்லது மண்ணுக்குக் கீழே உள்ள கார்பன் இருப்பு ஆகியவற்றின் மீதான தாக்கத்தை ஆய்வு செய்ய வேண்டும்.	அத்தியாயம் 3 இல் விரிவாக விவாதிக்கப்பட்டது.

34	வழங்கப்பட்ட துல்லியமான பகுதி தகவல்தொடர்பு ஆணையின்படி சுரங்க குத்தகை காலம் முழுவதையும் உள்ளடக்கிய விரிவான சுரங்க மூடல் திட்டம்.	அத்தியாயம் 4 இல் விரிவாக விவாதிக்கப்பட்டது.
35	விரிவான சுற்றுச்சூழல் மேலாண்மைத் திட்டத்துடன் தழுவல், தணிப்பு மற்றும் சரிசெய்தல் உத்திகள் வெளியிடப்பட்ட துல்லியமான பகுதி தகவல்தொடர்பு ஆணையின்படி முழு சுரங்க குத்தகை காலத்தையும் உள்ளடக்கியது.	அத்தியாயம் 4 இல் விரிவாக விவாதிக்கப்பட்டது.
36	சுற்றுச்சூழல் தாக்க மதிப்பீடு, பசுமை அரண் மேம்பாட்டிற்கான பட்ஜெட் மற்றும் பேரிடர் மேலாண்மைத் திட்டம் உள்ளிட்ட கண்ணிவெடி மூடல் திட்டத்திற்கான EMP பற்றிய விரிவான ஆய்வை நடத்த வேண்டும்.	அத்தியாயம் 10 இல் விரிவாக விவாதிக்கப்பட்டது.
37	சுரங்கத்தின் செயல்பாட்டு மற்றும் பிந்தைய செயல்பாட்டுக் கட்டங்களின் போது எதிர்பார்க்கப்படும் பாதிப்புகள் உட்பட இடர் மதிப்பீடு மற்றும் மேலாண்மைத் திட்டத்தை வழங்குதல்	அத்தியாயம் 7 இல் விரிவாக விவாதிக்கப்பட்டது.
38	பேரிடர் மேலாண்மைத் திட்டம் மற்றும் பேரிடர் தணிப்பு நடவடிக்கைகளைத் தடுப்பதற்கும், ஆபத்துகளைத் தவிர்ப்பதற்கும்/குறைப்பதற்கும், சுரங்கக் குத்தகைப் பகுதியில் முன்மொழியப்பட்ட சுரங்கச் செயல்பாடு மற்றும் அதன் தொடர்புடைய செயல்பாடுகள் காரணமாக, உத்தேச சுரங்க குத்தகைப் பகுதியிலும் பேரிடர்/அசாதமான விபத்துகளைச் சமாளிப்பதற்கும் வழங்கப்பட்ட துல்லியமான பகுதி தகவல்தொடர்பு உத்தரவின்படி முழு சுரங்க குத்தகை காலம்.	அத்தியாயம் 7 இல் விரிவாக விவாதிக்கப்பட்டது.
39	300மீ சுற்றளவுக்கு 300மீ சுற்றளவு கொண்ட திட்ட முன்மொழிவு, பள்ளிகள், தொல்லியல் தளங்கள், கட்டமைப்புகள், ரயில் பாதைகள், சாலைகள், ஓடைகள், ஓடை, வாரி போன்ற நீர்நிலைகள் குறித்து VAO சான்றிதழ். கால்வாய், வாய்க்கால், ஆறு, ஏரி குளம்' தொட்டி போன்றவை'	குறிப்பிட்டு ஒப்புக்கொண்டார்
40	MoEF& cC அலுவலக குறிப்பாணையின்படி F.No.22-65120 7-14.III தேதி: 30.09.2020 மற்றும் 20.10.2020 பொது கலந்தாய்வின் போது எழுப்பப்பட்ட கவலைகளை முன்மொழிபவர் நிவர்த்தி செய்வார் மற்றும் முன்மொழியப்பட்ட அனைத்து நடவடிக்கைகளும் ஒரு பகுதியாக இருக்கும். சுற்றுச்சூழல் மேலாண்மை திட்டம்.	குறிப்பிட்டு ஒப்புக்கொண்டார்
41	திட்ட முன்மொழிபவர் பிளாஸ்டிக் மற்றும் மைக்ரோபிளாஸ்டிக் காரணமாக சுற்றுச்சூழலில் ஏற்படக்கூடிய மாசுபாடுகளை ஆய்வு செய்து வெளியேற்ற வேண்டும். சுரங்கத்தின் போது சிந்திக்கப்படும் நடவடிக்கைகள் காரணமாக நீர்வாழ் சூழல் மற்றும் மீன் நீர் அமைப்புகளில்	அத்தியாயம் 7 இல் விரிவாக விவாதிக்கப்பட்டது.

	<p>பிளாஸ்டிக் மற்றும் மைக்ரோபிளாஸ்டிக்ஸின் சுற்றுச்சூழல் அபாயங்கள் மற்றும் தாக்கங்கள் ஆராயப்பட்டு அறிக்கையிடப்படலாம்.</p>	
நிலையான குறிப்பு விதிமுறைகள்		
1	<p>1994 ஆம் ஆண்டு முதல் ஆண்டு வாரியான உற்பத்தி விவரங்கள் கொடுக்கப்பட வேண்டும், 1994 க்கு முந்தைய எந்த ஒரு வருடத்திலும் அடைந்த அதிகபட்ச உற்பத்தியை தெளிவாகக் குறிப்பிட வேண்டும். EIA அறிவிப்பு 1994 நடைமுறைக்கு வந்த பிறகு உற்பத்தியில் ஏதேனும் அதிகரிப்பு இருந்ததா என்பதையும் திட்டவட்டமாக தெரிவிக்கலாம், w.r.t. 1994 க்கு முன் எட்டப்பட்ட அதிகபட்ச உற்பத்தி.</p>	<p>பொருந்தாது. இது மீறல் வகை திட்டம் அல்ல. இந்த முன்மொழிவு B1 வகையின் (கிளஸ்டர் நிபந்தனை) கீழ் வருகிறது.</p>
2	<p>சுரங்கத்தின் உரிமையான குத்தகைதாரர் முன்மொழிபவர் என்பதை ஆதரிக்கும் ஆவணத்தின் நகல் கொடுக்கப்பட வேண்டும்.</p>	<p>சுவாரிக்கு விண்ணப்பித்த நிலம் பட்டா நிலம். அங்கீகரிக்கப்பட்ட சுரங்கத் திட்டத்துடன் இணைப்பு தொகுதி 1 ஆக ஆவணம் இணைக்கப்பட்டுள்ளது.</p>
3	<p>அங்கீகரிக்கப்பட்ட சுரங்கத் திட்டம், EIA மற்றும் பொது விசாரணை உள்ளிட்ட அனைத்து ஆவணங்களும் சுரங்க குத்தகை பகுதி, உற்பத்தி நிலைகள், கழிவு உற்பத்தி மற்றும் அதன் மேலாண்மை, சுரங்க தொழில்நுட்பம் போன்றவற்றின் அடிப்படையில் ஒன்றுக்கொன்று இணக்கமாக இருக்க வேண்டும் மற்றும் குத்தகைதாரரின் பெயரில் இருக்க வேண்டும்.</p>	<p>குறிப்பிட்டு ஒப்புக்கொண்டார்.</p>
4	<p>சுரங்க குத்தகை பகுதியின் அனைத்து மூலை ஒருங்கிணைப்புகளும், உயர் தெளிவுத்திறன் படங்கள்/ டோபோஷீட், நிலப்பரப்பு தாள், புவியியல் மற்றும் பகுதியின் புவியியல் ஆகியவற்றில் மிகைப்படுத்தப்பட்டிருக்க வேண்டும்.</p>	<p>வரைபடம் காட்டுகிறது - திட்டப் பகுதி செயற்கைக்கோள் படத்தில் மிகைப்படுத்தப்பட்டுள்ளது படம் எண். 2.1 இல் இணைக்கப்பட்டுள்ளது</p>

	<p>முன்மொழியப்பட்ட பகுதியின் அத்தகைய படம் நில பயன்பாடு மற்றும் ஆய்வுப் பகுதியின் பிற சூழலியல் அம்சங்களை (கோர் மற்றும் பஃபர் மண்டலம்) தெளிவாகக் காட்ட வேண்டும்.).</p>	<p>திட்டப் பகுதி எல்லை ஆயங்கள் டோபோஷீட்டில் மிகைப்படுத்தப்பட்டுள்ளன - படம் எண். 1.3</p> <p>10கிமீ சுற்றளவு கொண்ட திட்டப் பகுதியைச் சுற்றியுள்ள மேற்பரப்பு அம்சங்கள் - படம் எண். 2.2</p> <p>10கிமீ சுற்றளவு கொண்ட திட்டப் பகுதியின் புவியியல் வரைபடம் - படம் எண். 2.7.</p> <p>10 கிமீ சுற்றளவை உள்ளடக்கிய ஆய்வுப் பகுதியின் புவியியல் வரைபடம் - படம் எண். 2.8.</p>
5	<p>இந்திய சர்வே ஆஃப் இந்தியா டோபோஷீட்டில் 1:50,000 அளவில் அப்பகுதியின் புவியியல் வரைபடம், அப்பகுதியின் நில வடிவங்களின் புவியியல், தற்போதுள்ள கனிமங்கள் மற்றும் அப்பகுதியின் சுரங்க வரலாறு, முக்கியமான நீர்நிலைகள், ஓடைகள் மற்றும் ஆறுகள் மற்றும் மண்ணின் பண்புகள் ஆகியவற்றைக் குறிக்கும் தகவல் வழங்கப்பட வேண்டும்.</p>	<p>வரைபடம் காட்டுகிறது -</p> <p>10கிமீ சுற்றளவு கொண்ட திட்டப் பகுதியின் புவியியல் வரைபடம் - படம் எண். 2.7.</p> <p>10 கிமீ சுற்றளவை உள்ளடக்கிய ஆய்வுப் பகுதியின் புவியியல் வரைபடம் - படம் எண். 2.8.</p>
6	<p>சுரங்க நடவடிக்கைகளுக்கு முன்மொழியப்பட்ட நிலம் பற்றிய விவரங்கள், அரசின் நில பயன்பாட்டுக் கொள்கைக்கு சுரங்கம் இணங்குகிறதா என்ற தகவலுடன் கொடுக்கப்பட வேண்டும்; சுரங்கத்திற்கான நிலத்தை மாற்றுவதற்கு மாநில நில பயன்பாட்டு வாரியம் அல்லது சம்மந்தப்பட்ட அதிகாரியிடம் அனுமதி பெற்றிருக்க வேண்டும்.</p>	<p>விண்ணப்பித்த பகுதியை வருவாய்த்துறை அதிகாரிகளுடன் புவியியல் துறை அதிகாரிகள் ஆய்வு செய்து, மாநில அரசின் கொள்கையின்படி நிலம் குவாரிக்கு ஏற்றது என கண்டறியப்பட்டது.</p>
7	<p>முன்மொழியப்பட்ட நிறுவனம் அதன் இயக்குநர்கள் குழுவால் அங்கீகரிக்கப்பட்ட நன்கு வரையறுக்கப்பட்ட சுற்றுச்சூழல் கொள்கையைக் கொண்டிருக்கிறதா என்பது தெளிவாகக் குறிப்பிடப்பட வேண்டும்? அப்படியானால், சுற்றுச்சூழல் அல்லது வன விதிகள்/நிபந்தனைகளை மீறுதல்/விலகல்/ மீறல் ஆகியவற்றை கவனத்தில் கொள்ள பரிந்துரைக்கப்பட்ட செயல்பாட்டு செயல்முறை/செயல்முறைகள் பற்றிய</p>	<p>முன்மொழிபவர் அவர்களின் சுற்றுச்சூழல் கொள்கையை வடிவமைத்துள்ளார், மேலும் இது அத்தியாயம் எண் 10 இல் விவாதிக்கப்பட்டுள்ளது.</p>

	<p>விளக்கத்துடன் EIA அறிக்கையில் குறிப்பிடப்படலாம்? சுற்றுச்சூழல் பிரச்சினைகளைக் கையாள்வதற்கும், EC நிபந்தனைகளுக்கு இணங்குவதை உறுதி செய்வதற்கும் நிறுவனத்தின் படிநிலை அமைப்பு அல்லது நிர்வாக உத்தரவு வழங்கப்படலாம். நிறுவனத்தின் இயக்குநர்கள் குழு மற்றும்/அல்லது பங்குதாரர்கள் அல்லது பங்குதாரர்களுக்கு இணங்காதவை / சுற்றுச்சூழல் விதிமுறைகளை மீறுதல் பற்றி புகார் செய்யும் முறையும் EIA அறிக்கையில் விவரிக்கப்படலாம்.</p>	
8	<p>சுரங்கப் பாதுகாப்பு தொடர்பான சிக்கல்கள், நிலத்தடி சுரங்கத்தின் போது சரிவு ஆய்வு மற்றும் திறந்த காஸ்ட் சுரங்கத்தின் போது சாய்வு ஆய்வு, வெடிப்பு ஆய்வு போன்றவை விரிவாக இருக்க வேண்டும். ஒவ்வொரு சந்தர்ப்பத்திலும் முன்மொழியப்பட்ட பாதுகாப்பு நடவடிக்கைகள் வழங்கப்பட வேண்டும்.</p>	<p>இது இயந்திரமயமாக்கப்பட்ட முறையில் செயல்பட முன்மொழியப்பட்ட திறந்தவெளி குவாரி நடவடிக்கையாகும். சாதாரண கல் உருவாக்கம் கடினமான, கச்சிதமான மற்றும் ஒரே மாதிரியான உடலாகும்.</p> <p>பெஞ்சின் உயரம் மற்றும் அகலம் 900 பெஞ்ச் கோணங்களுடன் 5மீ ஆக பராமரிக்கப்படும்.</p> <p>சுரங்க மேலாளர், மைன்ஸ் ஃபோர்மேன் மற்றும் மைனிங் மேட் போன்ற திறமையான நபர்களின் மேற்பார்வையில் குவாரி நடவடிக்கைகள் மேற்கொள்ளப்படும்.</p> <p>சுற்றுச்சூழல் அனுமதியைப் பெற்ற பிறகு DGMS இலிருந்து தேவையான அனுமதிகள் பெறப்படும்.</p>
9	<p>குத்தகை சுற்றளவில் இருந்து சுரங்க குத்தகையைச் சுற்றியுள்ள 10 கிமீ மண்டலத்தை ஆய்வுப் பகுதி உள்ளடக்கும் மற்றும் EIA இல் உள்ள கழிவு உருவாக்கம் போன்ற தரவுகள் சுரங்கம் / குத்தகைக் காலம் வரை இருக்க வேண்டும்.</p>	<p>குறிப்பிட்டு ஒப்புக்கொண்டார்.</p> <p>இந்த ஆய்வுக்காகக் கருதப்படும் ஆய்வுப் பகுதி 10 கிமீ சுற்றளவு மற்றும் EIA அறிக்கையில் உள்ள கழிவு உருவாக்கம் போன்ற அனைத்துத் தரவுகளும் சுரங்கத்தின் ஆய்வு / குத்தகைக் காலத்திற்கானது.</p>
10	<p>வனப்பகுதி, விவசாய நிலம், மேய்ச்சல் நிலம், வனவிலங்கு சரணாலயம், தேசிய பூங்கா, விலங்கினங்களின் இடம்பெயர்ந்த பாதைகள், நீர்நிலைகள், மனித குடியிருப்புகள் மற்றும் பிற சுற்றுச்சூழல் அம்சங்களைக் குறிக்கும் ஆய்வுப்</p>	<p>ஆய்வுப் பகுதியின் நிலப் பயன்பாடு மற்றும் நிலப்பரப்பு அத்தியாயம் எண் 3 இல் விவாதிக்கப்பட்டுள்ளது.</p> <p>செயல்பாட்டிற்கு முந்தைய, செயல்பாட்டு மற்றும்</p>

	<p>பகுதியின் நில பயன்பாடு குறிப்பிடப்பட வேண்டும். சுரங்க குத்தகைப் பகுதியின் நில பயன்பாட்டுத் திட்டம், செயல்பாட்டுக்கு முந்தைய, செயல்பாட்டு மற்றும் செயல்பாட்டுக்கு பிந்தைய கட்டங்களை உள்ளடக்கியதாக தயாரிக்கப்பட்டு சமர்ப்பிக்கப்பட வேண்டும். நில பயன்பாட்டு மாற்றம் ஏதேனும் இருந்தால், அதன் தாக்கம் கொடுக்கப்பட வேண்டும்.</p>	<p>செயல்பாட்டுக்கு பிந்தைய கட்டங்களைக் காட்டும் திட்டப் பகுதியின் நில பயன்பாட்டுத் திட்டம் அத்தியாயம் எண். 2, அட்டவணை எண் 2.3 இல் விவாதிக்கப்பட்டுள்ளது.</p>
11	<p>சுரங்க குத்தகைக்கு வெளியே உள்ள நிலப்பரப்பின் அளவு, சுரங்க குத்தகையிலிருந்து தூரம், அதன் நில பயன்பாடு, R&R சிக்கல்கள் ஏதேனும் இருந்தால், நிலத்தின் விவரங்கள் கொடுக்கப்பட வேண்டும்.</p>	<p>பொருந்தாது.</p> <p>இந்த குவாரி செயல்பாட்டின் போது எதிர்பார்க்கப்படும் கழிவுகள் எதுவும் இல்லை. வெட்டி எடுக்கப்பட்ட சாதாரண கல் முழுவதும் தேவைப்படும் வாடிக்கையாளர்களுக்கு கொண்டு செல்லப்படும்.</p> <p>குத்தகை பகுதிக்கு வெளியே குப்பைகள் எதுவும் முன்மொழியப்படவில்லை.</p>
12	<p>திட்டப் பகுதியில் ஏதேனும் வன நிலம் சம்பந்தப்பட்டிருந்தால் அதை உறுதிப்படுத்தும் வகையில் மாநில வனத்துறையில் உள்ள தகுதி வாய்ந்த அதிகாரியின் சான்றிதழ் வழங்கப்பட வேண்டும். காடுகளின் நிலை குறித்து திட்ட ஆதரவாளர் ஏதேனும் முரணாகக் கூறினால், அந்த இடத்தை மாநில வனத்துறை அமைச்சகத்தின் பிராந்திய அலுவலகத்துடன் இணைந்து ஆய்வு செய்து, காடுகளின் நிலையைக் கண்டறியலாம், அதன் அடிப்படையில், இதில் உள்ள சான்றிதழ் மேலே குறிப்பிட்டுள்ளபடி வெளியிடப்படும். இதுபோன்ற எல்லா நிகழ்வுகளிலும், மாநில வனத்துறையின் பிரதிநிதி நிபுணர் மதிப்பீட்டுக் குழுக்களுக்கு உதவுவது விரும்பத்தக்கதாக இருக்கும்.</p>	<p>பொருந்தாது.</p> <p>முன்மொழியப்பட்ட திட்டப் பகுதியில் வன நிலம் எதுவும் இல்லை. முன்மொழியப்பட்ட திட்டப் பகுதி பட்டா நிலமாகும்.</p> <p>அங்கீகரிக்கப்பட்ட சுரங்கத் திட்டம் இணைப்புத் தொகுதியாக இணைக்கப்பட்டுள்ளது</p>
13	<p>நிகர தற்போதைய மதிப்பு (NPV) மற்றும் இழப்பீட்டு காடு வளர்ப்பு (CA) உள்ளிட்ட திட்டத்தில் ஈடுபட்டுள்ள உடைந்த பகுதி மற்றும் கன்னி வனப்பகுதிக்கான வனத்துறை அனுமதியின் நிலை குறிப்பிடப்பட வேண்டும். வனத்துறை</p>	<p>பொருந்தாது.</p> <p>இந்த திட்டம் வன உரிமைகள் சட்டம், 2006 அங்கீகாரத்தை ஈர்க்கவில்லை.</p>

	அனுமதியின் நகலையும் வழங்க வேண்டும்.	
14	பட்டியலிடப்பட்ட பழங்குடியினர் மற்றும் பிற பாரம்பரிய வனவாசிகள் (வன உரிமைகளை அங்கீகரித்தல்) சட்டம், 2006ன் கீழ் வன உரிமைகளை அங்கீகரிப்பதன் நடைமுறை நிலை குறிப்பிடப்பட வேண்டும்.	பொருந்தாது. இந்த திட்டம் வன உரிமைகள் சட்டம், 2006 அங்கீகாரத்தை ஈர்க்கவில்லை.
15	ஆய்வுப் பகுதியில் உள்ள RF/PF பகுதிகளில் உள்ள தாவரங்கள், தேவையான விவரங்களுடன் கொடுக்கப்பட வேண்டும்.	ஆய்வுப் பகுதிக்குள் ரிசர்வ் காடு இல்லை.
16	ஆய்வுப் பகுதியின் வனவிலங்குகளின் மீது சுரங்கத் திட்டத்தின் தாக்கம் மற்றும் விவரங்கள் வழங்கப்படுவதைக் கண்டறிய ஒரு ஆய்வு செய்யப்பட வேண்டும். சுற்றியுள்ள மற்றும் வேறு ஏதேனும் பாதுகாக்கப்பட்ட பகுதியில் உள்ள வனவிலங்குகளின் மீது இத்திட்டத்தின் தாக்கம் மற்றும் அதற்கேற்ப, தேவைப்படும் விரிவான தணிப்பு நடவடிக்கைகள், செலவு தாக்கங்களுடன் உருவாக்கப்பட்டு சமர்ப்பிக்கப்பட வேண்டும்.	பொருந்தாது. திட்டப் பகுதியின் சுற்றளவில் 10 கிமீ சுற்றளவில் தேசியப் பூங்காக்கள், உயிர்க்கோளக் காப்பகங்கள், வனவிலங்கு வழித்தடங்கள் மற்றும் புலி/யானை காப்பகங்கள் எதுவும் இல்லை.
17	தேசிய பூங்காக்கள், சரணாலயங்கள், உயிர்க்கோள காப்பகங்கள், வனவிலங்கு தாழ்வாரங்கள், ராம்சார் தளம் புலி/யானைகள் காப்பகங்கள்/(இருக்கும் மற்றும் முன்மொழியப்பட்டவை), சுரங்க குத்தகைக்கு 10 கிலோமீட்டருக்குள் ஏதேனும் இருந்தால், அது தெளிவாகக் குறிப்பிடப்பட வேண்டும், முறையாக அங்கீகரிக்கப்பட்ட இருப்பிட வரைபடத்தால் ஆதரிக்கப்பட வேண்டும். தலைமை வனவிலங்கு காப்பாளர் மூலம். மேலே குறிப்பிட்டுள்ளபடி சுற்றுச்சூழல் ரீதியாக உணர்திறன் வாய்ந்த பகுதிகள் அருகாமையில் இருப்பதால், அத்தகைய திட்டங்களுக்குப் பொருந்தக்கூடிய தேவையான அனுமதி, தேசிய வனவிலங்கு வாரியத்தின் நிலைக்குழுவிலிருந்து பெறப்பட்டு அதன் நகல் வழங்கப்பட வேண்டும்.	பொருந்தாது. திட்டத்தின் சுற்றளவில் 10 கிமீ சுற்றளவில் தேசிய பூங்காக்கள், உயிர்க்கோள காப்பகங்கள், வனவிலங்கு பாதைகள் மற்றும் புலி/யானை காப்பகங்கள் எதுவும் இல்லை. area.
18	ஆய்வுப் பகுதி [மைய மண்டலம் மற்றும் இடையக மண்டலம் (சுரங்க குத்தகையின் சுற்றளவில் 10 கி.மீ. ஆரம்)] பற்றிய விரிவான உயிரியல் ஆய்வு	ஆய்வுப் பகுதியின் விரிவான உயிரியல் ஆய்வு [மைய மண்டலம் மற்றும் இடையக மண்டலம் (சுரங்க குத்தகையின் சுற்றளவில் 10 கி.மீ

<p>மேற்கொள்ளப்படும். தாவரங்கள் மற்றும் விலங்கினங்களின் விவரங்கள், அழிந்து வரும், உள்ளூர் மற்றும் RET இனங்கள், தனித்தனியாக, மைய மற்றும் தாங்கல் மண்டலத்திற்கு தனித்தனியாக, அத்தகைய முதன்மை கள ஆய்வின் அடிப்படையில் வழங்கப்பட வேண்டும், இது தற்போதுள்ள விலங்கினங்களின் அட்டவணையை தெளிவாகக் குறிக்கிறது. ஆய்வுப் பகுதியில் ஏதேனும் திட்டமிடப்பட்ட விலங்கினங்கள் காணப்பட்டால், அவற்றைப் பாதுகாப்பதற்கான பட்ஜெட் ஒதுக்கீடுகளுடன் தேவையான திட்டமும் மாநில வனம் மற்றும் வனவிலங்குத் துறையுடன் கலந்தாலோசித்து, விவரங்கள் அளிக்கப்பட வேண்டும். அதை செயல்படுத்த தேவையான நிதி ஒதுக்கீடு திட்ட மதிப்பின் ஒரு பகுதியாக செய்யப்பட வேண்டும்.</p>	<p>சுற்றளவு)] அத்தியாயம் எண். 3 இன் கீழ் மேற்கொள்ளப்பட்டு விவாதிக்கப்பட்டது.</p> <p>வனவிலங்கு பாதுகாப்புச் சட்டம் 1972 இன் படி ஆய்வுப் பகுதிக்குள் கவனிக்கப்பட்ட அட்டவணை I வகை விலங்குகள் இல்லை, மேலும் IUCN இன் படி எந்த உயிரினமும் பாதிக்கப்படக்கூடிய, ஆபத்தான அல்லது அச்சுறுத்தும் வகைகளில் இல்லை. ஆய்வுப் பகுதியில் அழிந்து வரும் சிவப்புப் பட்டியல் இனங்கள் எதுவும் இல்லை.</p>
<p>19 'அதிகமாக மாசுபட்டதாக' அறிவிக்கப்பட்ட பகுதிகள் அல்லது 'ஆரவல்லி வரம்பின்' கீழ் வரக்கூடிய திட்டப் பகுதிகளுக்கு அருகாமையில், (சுரங்க நடவடிக்கைகளுக்கு நீதிமன்றக் கட்டுப்பாடுகளை ஈர்ப்பது) குறிப்பிடப்பட வேண்டும், மேலும் தேவைப்படும் இடங்களில், பரிந்துரைக்கப்பட்ட அதிகாரிகளின் அனுமதிச் சான்றிதழ்கள், உத்தேச சுரங்க நடவடிக்கைகள் பரிசீலிக்கப்படும் வகையில் SPCB அல்லது மாநில சுரங்கத் துறை பாதுகாக்கப்பட்டு வழங்கப்பட வேண்டும்.</p>	<p>பொருந்தாது.</p> <p>திட்டப் பகுதி / ஆய்வுப் பகுதி 'அதிகமாக மாசுபட்ட' பகுதியில் அறிவிக்கப்படவில்லை மற்றும் 'ஆரவல்லி மலைத்தொடரின்' கீழ் வராது.</p>
<p>20 இதேபோல், கடலோர திட்டங்களுக்கு, CRZ வரைபடம், LTL ஐ வரையறுக்கும் அங்கீகரிக்கப்பட்ட ஏஜென்சிகளில் ஒன்றால் முறையாக அங்கீகரிக்கப்பட்டது. HTL, CRZ பகுதி, சுரங்க குத்தகை w.r.t CRZ இடம், சதுப்புநிலங்கள் போன்ற கடற்கரை அம்சங்கள், ஏதேனும் இருந்தால், வழங்கப்பட வேண்டும். (குறிப்பு: CRZ இன் கீழ் வரும் சுரங்கத் திட்டங்களும் சம்பந்தப்பட்ட கடலோர மண்டல மேலாண்மை ஆணையத்தின் ஒப்புதலைப் பெற வேண்டும்).</p>	<p>பொருந்தாது.</p> <p>இந்தத் திட்டம் C. R. Z. அறிவிப்பு, 2018ஐ ஈர்க்கவில்லை.</p>
<p>21 திட்டத்தால் பாதிக்கப்பட்ட மக்களுக்கான R&R திட்டம்/இழப்பீடு விவரங்கள் (PAP)</p>	<p>பொருந்தாது.</p>

<p>அளிக்கப்பட வேண்டும். R&R திட்டத்தைத் தயாரிக்கும் போது, தொடர்புடைய மாநில/தேசிய மறுவாழ்வு & மீள்குடியேற்றக் கொள்கையை பார்வையில் வைத்திருக்க வேண்டும். எஸ்சி/எஸ்டி மற்றும் சமூகத்தின் பிற நலிவடைந்த பிரிவினரைப் பொறுத்தமட்டில், அவர்களின் தேவைகளை மதிப்பிட குடும்ப வாரியாக, தேவை அடிப்படையிலான மாதிரி கணக்கெடுப்பு மேற்கொள்ளப்பட வேண்டும், மேலும் அதற்கேற்ப செயல் திட்டங்களைத் தயாரித்து சமர்ப்பிக்க வேண்டும். மாநில அரசின் வரி துறைகள். சுரங்க குத்தகை பகுதியில் அமைந்துள்ள கிராமங்கள் மாற்றப்படுமா இல்லையா என்பதை தெளிவாக வெளிப்படுத்தலாம். கிராமங்களை மாற்றுவது தொடர்பான பிரச்சனைகள், அவற்றின் R&R மற்றும் சமூக-பொருளாதார அம்சங்கள் உட்பட, அறிக்கையில் விவாதிக்கப்பட வேண்டும்.</p>	<p>300 மீட்டர் சுற்றளவில் அங்கீகரிக்கப்பட்ட குடியிருப்புகள் இல்லை.</p> <p>எனவே, திட்டத்தால் பாதிக்கப்பட்ட மக்களுக்கான R&R திட்டம் / இழப்பீடு விவரங்கள் (PAP) எதிர்பார்க்கப்படவில்லை மற்றும் இந்தத் திட்டத்திற்குப் பொருந்தாது.</p>
<p>22 ஒரு பருவம் (பருவமழை அல்லாதது) [அதாவது. மார்ச்-மே (கோடை காலம்); அக்டோபர்-டிசம்பர் (மழைக்காலத்திற்குப் பின்) ; டிசம்பர்-பிப்ரவரி (குளிர்காலம்)]படி சுற்றுப்புற காற்றின் தரம் குறித்த முதன்மை அடிப்படை தரவு</p> <p>2009 இன் CPCB அறிவிப்பு, நீரின் தரம், இரைச்சல் நிலை, மண் மற்றும் தாவரங்கள் மற்றும் விலங்கினங்கள் சேகரிக்கப்பட்டு, AAQ மற்றும் பிற தரவுகள் EIA மற்றும் EMP அறிக்கையில் தேதி வாரியாக வழங்கப்படுகின்றன. தளம் சார்ந்த வானிலை தரவுகளும் சேகரிக்கப்பட வேண்டும். கண்காணிப்பு நிலையங்களின் இருப்பிடம், ஆய்வுப் பகுதி முழுவதையும் பிரதிநிதித்துவப்படுத்தும் வகையில் இருக்க வேண்டும் மற்றும் முன் மேலாதிக்க காற்றின் திசை மற்றும் உணர்திறன் ஏற்பிகளின் இருப்பிடத்தைக் கருத்தில் கொண்டு நியாயப்படுத்த வேண்டும். சுரங்க குத்தகைக்கு 500 மீட்டருக்குள் குறைந்த பட்சம் ஒரு கண்காணிப்பு நிலையம் இருக்க வேண்டும். PM10 இன் கனிம கலவை,</p>	<p>CPCB அறிவிப்பு மற்றும் MoEF & CC வழிகாட்டுதல்களின்படி 2022 அக்டோபர் முதல் டிசம்பர் வரை ஒரு சீசனுக்கான (மழைக்காலத்திற்குப் பின்) அடிப்படைத் தரவு சேகரிக்கப்பட்டது.</p> <p>அத்தியாயம் எண். 3ல் உள்ள விவரங்கள்.</p>

	குறிப்பாக இலவச சிலிக்காவிற்கு, கொடுக்கப்பட வேண்டும்.	
23	பகுதியின் காற்றின் தரத்தில் திட்டத்தின் தாக்கத்தை கணிக்க காற்றின் தர மாதிரியாக்கம் மேற்கொள்ளப்பட வேண்டும். இது கனிம போக்குவரத்துக்கான வாகனங்களின் இயக்கத்தின் தாக்கத்தையும் கணக்கில் எடுத்துக்கொள்ள வேண்டும். பயன்படுத்தப்பட்ட மாதிரியின் விவரங்கள் மற்றும் மாடலிங் செய்ய பயன்படுத்தப்படும் உள்ளீட்டு அளவுருக்கள் வழங்கப்பட வேண்டும். காற்றின் தர வரையறைகள், தளத்தின் இருப்பிடம், உணர்திறன் ஏற்பிகளின் இருப்பிடம், ஏதேனும் இருந்தால், இருப்பிடம் ஆகியவற்றைத் தெளிவாகக் குறிக்கும் இருப்பிட வரைபடத்தில் காட்டப்படலாம். முன் ஆதிக்கம் செலுத்தும் காற்றின் திசையைக் காட்டும் காற்று ரோஜாக்கள் வரைபடத்தில் குறிப்பிடப்படலாம்.	AERMOD காட்சி 9.6.1 மாடலைப் பயன்படுத்தி, மாசுபடுத்தும் GLC இன் அதிகரிக்கும் கணிப்புக்கான காற்றின் தர மாதிரியாக்கம் செய்யப்பட்டது. அத்தியாயம் எண். 4 இல் உள்ள விவரங்கள்.
24	திட்டத்திற்கான நீர் தேவை, அதன் இருப்பு மற்றும் ஆதாரம் ஆகியவை வழங்கப்பட வேண்டும். விரிவான நீர் சமநிலையும் வழங்கப்பட வேண்டும். திட்டத்திற்கு தேவையான நன்னீர் தேவையை குறிப்பிட வேண்டும்.	மொத்த நீர் தேவை: 5.0 KLD அத்தியாயம் 2, அட்டவணை எண் 2.15 இன் கீழ் விவாதிக்கப்பட்டது.
25	திட்டத்திற்கு தேவையான அளவு தண்ணீர் எடுப்பதற்கு தகுதியான அதிகாரியிடம் இருந்து தேவையான அனுமதி வழங்கப்பட வேண்டும்.	பொருந்தாது. தூசியை அடக்குதல், பசுமை அரணின் மேம்பாடு மற்றும் வீட்டு உபயோகத்திற்கான நீர், சுரங்கப் பள்ளங்களில் தேங்கியுள்ள மழைநீர்/கசிவு நீரிலிருந்து பெறப்பட்டு, தினசரி தேவையின் அடிப்படையில் தண்ணீர் டேங்கர்கள் மூலம் உள்ளூர் நீர் விற்பனையாளர்களிடமிருந்து வாங்கப்படும். அங்கீகரிக்கப்பட்ட தண்ணீர் விற்பனையாளர்களிடம் இருந்து குடிநீர் பெறப்படும்.
26	திட்டத்தில் மேற்கொள்ள உத்தேசிக்கப்பட்டுள்ள நீர் பாதுகாப்பு நடவடிக்கைகள் பற்றிய விளக்கம்	பணிபுரியும் குழியின் ஒரு பகுதி மழை பெய்யும் போது மழைநீரை சேகரிக்க அனுமதிக்கப்படும், பசுமை

	<p>அளிக்கப்பட வேண்டும். திட்டத்தில் முன்மொழியப்பட்டுள்ள மழைநீர் சேகரிப்பு பற்றிய விவரங்கள் ஏதேனும் இருந்தால் வழங்கப்பட வேண்டும்.</p>	<p>வலய வளர்ச்சி மற்றும் தூசி ஒடுக்கம் பயன்படுத்தப்படும். தோண்டப்பட்ட குழியை மழை நீர் சேகரிப்பு அமைப்பாக மாற்றவும், வரைவு பருவத்தில் திட்ட கிராமத்திற்கு நீர் தேக்கமாகவும் செயல்பட சுரங்க மூடல் திட்டம் தயாரிக்கப்பட்டுள்ளது.</p>
27	<p>மேற்பரப்பு மற்றும் நிலத்தடி நீர் ஆகிய இரண்டிலும் நீரின் தரத்தில் இத்திட்டத்தின் தாக்கம் மதிப்பிடப்பட்டு, தேவைப்பட்டால், தேவையான பாதுகாப்பு நடவடிக்கைகள் வழங்கப்பட வேண்டும்.</p>	<p>மேற்பரப்பு நீர் மற்றும் நிலத்தடி நீர் உள்ளிட்ட நீர் சூழலின் தாக்க ஆய்வுகள் மற்றும் தணிப்பு நடவடிக்கைகள் அத்தியாயம் 4 இல் விவாதிக்கப்பட்டுள்ளன.</p>
28	<p>உண்மையான கண்காணிக்கப்பட்ட தரவுகளின் அடிப்படையில், வேலை செய்வது நிலத்தடி நீரில் குறுக்கிடுமா என்பது தெளிவாகக் காட்டப்படலாம். இது சம்பந்தமாக தேவையான தரவு மற்றும் ஆவணங்கள் வழங்கப்படலாம். வேலை நிலத்தடி நீர் அட்டவணையில் குறுக்கிடும் பட்சத்தில், விரிவான நீர் புவியியல் ஆய்வு மேற்கொள்ளப்பட்டு அறிக்கை சமர்ப்பிக்கப்பட வேண்டும். அறிக்கைக்கு இடையே உள்ள நீர்நிலைகளின் விவரங்கள் மற்றும் இந்த நீர்நிலைகளில் சுரங்க நடவடிக்கைகளின் தாக்கம் ஆகியவை அடங்கும். நிலத்தடி நீருக்கு அடியில் வேலை செய்வதற்கும், நிலத்தடி நீரை உறிஞ்சுவதற்கும் மத்திய நிலத்தடி நீர் ஆணையத்திடம் தேவையான அனுமதியைப் பெற்று அதன் நகல் வழங்கப்பட வேண்டும்.</p>	<p>பொருந்தாது. நிலத்தடி நீர் மட்டம் 68-73 மீட்டர் நிலத்தடி மட்டத்திற்கு கீழே உள்ளது. P1 : குவாரியின் இறுதி ஆழம் 42m bgl ஆகும். P2: குவாரியின் இறுதி ஆழம் 43m bgl P3 : குவாரியின் இறுதி ஆழம் 37m bgl P4: குவாரியின் இறுதி ஆழம் 30m bgl நிலத்தடி மட்டத்திற்கு கீழே 30 மீ இந்த திட்டம் நிலத்தடி நீர் அட்டவணையை குறுக்கிடாது, இது திட்ட தளத்தில் மேற்கொள்ளப்படும் நீர்-புவியியல் மூலம் ஊகிக்கப்படுகிறது. அத்தியாயம் 3 இன் கீழ் விவாதிக்கப்பட்டது</p>
29	<p>குத்தகைப் பகுதி வழியாகச் செல்லும் பருவகால அல்லது வேறு எந்த நீரோடையின் விவரங்கள் மற்றும் முன்மொழியப்பட்ட மாற்றம் / திசைதிருப்பல், ஏதேனும் இருப்பின், அது நீரியல் துறையில் ஏற்படும் தாக்கம் ஆகியவற்றைக் கொண்டு வர வேண்டும்.</p>	<p>பொருந்தாது. திட்டப் பகுதிக்குள் ஓடையோ, பருவகால அல்லது பிற நீர்நிலைகளோ செல்வதில்லை. எனவே, நீர்நிலைகளில் எந்த மாற்றமும்/திருப்பும் எதிர்பார்க்கப்படவில்லை.</p>
30	<p>தளத்தின் உயரம், வேலை செய்யும் ஆழம், நிலத்தடி நீர் அட்டவணை போன்றவை. AMSL மற்றும் Bgl இரண்டிலும் வழங்கப்பட வேண்டும். அதற்கான திட்ட வரைபடமும் வழங்கப்படலாம்.</p>	<p>திட்டப் பகுதியின் மிக உயர்ந்த உயரம் 134m AMSL ஆகும். P1 முதல் P4 வரை: சுரங்கத்தின் இறுதி ஆழம் 30 முதல் 43m BGL ஆகும் இப்பகுதியின் நீர்மட்டம் 68-73m BGL</p>

31	<p>ஒரு காலக்கெடுவுக்கான முற்போக்கான பசுமைப் அரசு மேம்பாட்டுத் திட்டம் அட்டவணை வடிவத்தில் (நேரியல் மற்றும் அளவு கவரேஜ், தாவர இனங்கள் மற்றும் கால அளவு ஆகியவற்றைக் குறிக்கும்) தயாரிக்கப்பட்டு சமர்ப்பிக்கப்பட வேண்டும், அதை மனதில் வைத்து, திட்டம் தொடங்கும் போது அதையே செயல்படுத்த வேண்டும். தோட்டம் மற்றும் ஈடுசெய்யும் காடு வளர்ப்பின் கட்டம் வாரியான திட்டம், தோட்டத்தின் கீழ் உள்ள பகுதி மற்றும் நடப்பட வேண்டிய இனங்கள் ஆகியவற்றைக் குறிக்கும் வகையில் தெளிவாக பட்டியலிடப்பட வேண்டும். ஏற்கனவே நடவு செய்த விவரங்களை அளிக்க வேண்டும். பசுமைப் அரசு தேர்ந்தெடுக்கப்பட்ட தாவர இனங்கள் அதிக சுற்றுச்சூழல் மதிப்பைக் கொண்டிருக்க வேண்டும் மற்றும் உள்ளூர் மற்றும் பூர்வீக இனங்கள் மற்றும் மாசுபாட்டை பொறுத்துக்கொள்ளும் இனங்கள் ஆகியவற்றிற்கு முக்கியத்துவம் அளித்து உள்ளூர் மக்களுக்கு நல்ல பயன்பாட்டு மதிப்பாக இருக்க வேண்டும்.</p>	<p>பசுமை அரசு மேம்பாட்டுத் திட்டம் அத்தியாயம் 4-ன் கீழ் விவாதிக்கப்படுகிறது.</p>
32	<p>இத்திட்டத்தின் காரணமாக உள்ளூர் போக்குவரத்து உள்கட்டமைப்பில் ஏற்படும் தாக்கம் சுட்டிக்காட்டப்பட வேண்டும். தற்போதைய சாலை வலையமைப்பில் (திட்டப் பகுதிக்கு வெளியே உள்ளவை உட்பட) திட்டத்தின் விளைவாக டிரக் போக்குவரத்தில் திட்டமிடப்பட்ட அதிகரிப்பு, அதிகரிக்கும் சுமையைக் கையாளும் திறன் உள்ளதா என்பதைக் குறிக்கும் வகையில் செயல்பட வேண்டும். உள்கட்டமைப்பை மேம்படுத்துவதற்கான ஏற்பாடு, சிந்திக்கப்பட்டால் (மாநில அரசு போன்ற பிற நிறுவனங்களால் எடுக்கப்படும் நடவடிக்கை உட்பட) உள்ளடக்கப்பட வேண்டும். இந்திய சாலை காங்கிரஸின் வழிகாட்டுதல்களின்படி, திட்ட ஆதரவாளர் போக்குவரத்தின் தாக்கத்தை ஆய்வு செய்ய வேண்டும்.</p>	<p>IRC வழிகாட்டுதல்கள் 1961 இன் படி ஆய்வுப் பகுதியில் போக்குவரத்தின் தாக்கத்தை பகுப்பாய்வு செய்வதற்காக போக்குவரத்து அடர்த்தி கணக்கெடுப்பு மேற்கொள்ளப்பட்டது. அத்தியாயம் 2 இல் விவரங்கள்.</p>
33	<p>சுரங்கத் தொழிலாளர்களுக்கு வழங்கப்படும் ஆன்சைட் தங்குமிடம் மற்றும் வசதிகள் பற்றிய விவரங்கள் EIA அறிக்கையில் சேர்க்கப்பட வேண்டும்.</p>	<p>சுரங்கத் தொழிலாளர்களுக்கு குவாரி குத்தகைக்கு வழங்கப்பட்ட பிறகு, சுரங்கத் தொழிலாளர்களுக்கு உள்கட்டமைப்பு மற்றும் இதர வசதிகள் வழங்கப்படும், மேலும் இது</p>

		அத்தியாயம் எண்.2 இல் விவாதிக்கப்பட்டுள்ளது.
34	சுரங்கத்திற்குப் பிந்தைய நிலப் பயன்பாடு மற்றும் வெட்டியெடுக்கப்பட்ட பகுதிகளை (திட்டங்களுடன் மற்றும் போதுமான எண்ணிக்கையிலான பிரிவுகளுடன்) மீளமைத்தல் மற்றும் மீட்டமைத்தல் ஆகியவை EIA அறிக்கையில் கொடுக்கப்பட வேண்டும்.	அத்தியாயம் 2 இன் கீழ் விவாதிக்கப்பட்டது. சுரங்க மூடல் திட்டம் என்பது அங்கீகரிக்கப்பட்ட சுரங்கத் திட்டத்தின் ஒரு பகுதியாக இணைக்கப்பட்ட தொகுதி - 1 ஆக இணைக்கப்பட்டுள்ளது.
35	இந்தத் திட்டத்தின் தொழில்சார் சுகாதார பாதிப்புகள் எதிர்பார்க்கப்பட வேண்டும் மற்றும் முன்மொழியப்பட்ட தடுப்பு நடவடிக்கைகள் விரிவாக விவரிக்கப்பட வேண்டும். முன் வேலை வாய்ப்பு மருத்துவ பரிசோதனை மற்றும் காலமுறை மருத்துவ பரிசோதனை அட்டவணைகள் பற்றிய விவரங்கள் EMP இல் இணைக்கப்பட வேண்டும். சுரங்கப் பகுதியில் முன்மொழியப்பட்ட தேவையான வசதிகளுடன் கூடிய திட்டக் குறிப்பிட்ட தொழில்சார் சுகாதாரத் தணிப்பு நடவடிக்கைகள் விரிவாக இருக்கலாம்.	திட்டத்தின் தொழில்சார் சுகாதார பாதிப்புகள் மற்றும் தடுப்பு நடவடிக்கைகள் அத்தியாயத்தின் கீழ் விவரிக்கப்பட்டுள்ளன 4.
36	இத்திட்டத்தின் பொது சுகாதார தாக்கங்கள் மற்றும் பாதிப்பு மண்டலத்தில் உள்ள மக்களுக்கான தொடர்புடைய நடவடிக்கைகள் முறையாக மதிப்பீடு செய்யப்பட வேண்டும் மற்றும் முன்மொழியப்பட்ட தீர்வு நடவடிக்கைகள் பட்ஜெட் ஒதுக்கீடுகளுடன் விரிவாக விவரிக்கப்பட வேண்டும்.	இந்த திட்டத்தால் பொது சுகாதார பாதிப்புகள் எதுவும் எதிர்பார்க்கப்படவில்லை. CER இன் விவரங்கள் அத்தியாயம் 8 இன் கீழ் விவாதிக்கப்பட்டுள்ளன.
37	திட்ட ஆதரவாளரால் வழங்க முன்மொழியப்பட்ட உள்ளூர் சமூகத்திற்கு சமூக-பொருளாதார முக்கியத்துவம் மற்றும் செல்வாக்கின் நடவடிக்கைகள் சுட்டிக்காட்டப்பட வேண்டும். முடிந்தவரை, செயல்படுத்துவதற்கான கால அளவுகளுடன் அளவு பரிமாணங்கள் கொடுக்கப்படலாம்.	ஆய்வுப் பகுதியில் சமூகப் பொருளாதாரச் சூழலில் எதிர்மறையான தாக்கம் எதுவும் ஏற்படாது என எதிர்பார்க்கப்படுகிறது, மேலும் இந்தத் திட்டம் சமூக-பொருளாதாரச் சூழலுக்கு 113 பேருக்கு நேரடியாகவும், 200 பேருக்கு மறைமுகமாகவும் வேலை வாய்ப்பு மூலம் பயனளிக்கும். அத்தியாயம் 2 இல் விவரங்கள்.

38	<p>சுற்றுச்சூழல் பாதிப்புகளைத் தணிக்க விரிவான சுற்றுச்சூழல் மேலாண்மைத் திட்டம் (EMP), நில பயன்பாட்டின் மாற்றம், விவசாயம் மற்றும் மேய்ச்சல் நிலங்களின் இழப்பு, ஏதேனும் இருந்தால், தொழில்சார் சுகாதார பாதிப்புகள் மற்றும் முன்மொழியப்பட்ட திட்டத்திற்கு குறிப்பிட்ட பிற பாதிப்புகள் ஆகியவை அடங்கும்.</p>	<p>அத்தியாயம் 4-ன் கீழ் விவரிக்கப்பட்டுள்ள எதிர்பார்க்கப்படும் தாக்கங்களைக் குறைப்பதற்கான திட்டத்திற்கான விரிவான சுற்றுச்சூழல் மேலாண்மைத் திட்டம் அத்தியாயம் 10-ன் கீழ் விவாதிக்கப்பட்டுள்ளது.</p>
39	<p>பொது கருத்துக் கேட்பு புள்ளிகள் மற்றும் திட்ட முன்மொழிபவரின் அர்ப்பணிப்பு மற்றும் காலக்கெடுவு செயல் திட்டத்துடன் அதை செயல்படுத்த பட்ஜெட் ஏற்பாடுகள் வழங்கப்பட வேண்டும் மற்றும் திட்டத்தின் இறுதி EIA/EMP அறிக்கையில் இணைக்கப்பட வேண்டும்.</p>	<p>பொது விசாரணையின் முடிவுகள் இறுதி EIA/EMP அறிக்கையில் புதுப்பிக்கப்படும்</p>
40	<p>திட்டத்திற்கு எதிராக நிலுவையில் உள்ள வழக்குகளின் விவரங்கள், ஏதேனும் இருந்தால், திட்டத்திற்கு எதிராக ஏதேனும் நீதிமன்றத்தால் நிறைவேற்றப்பட்ட வழிகாட்டுதல் / உத்தரவுடன் கொடுக்கப்பட வேண்டும்.</p>	<p>இந்தத் திட்டத்துக்கு எதிராக எந்த நீதிமன்றத்திலும் வழக்கு நிலுவையில் இல்லை.</p>
41	<p>திட்டத்தின் செலவு (மூலதன செலவு மற்றும் தொடர் செலவு) மற்றும் EMP ஐ செயல்படுத்துவதற்கான செலவு தெளிவாக குறிப்பிடப்பட வேண்டும்.</p>	<p>பி1: திட்டச் செலவு ரூ.18,53,000/- பி2: திட்டச் செலவு ரூ.47,72,000/- பி3: திட்டச் செலவு ரூ.45,93,000/- பி4: திட்டச் செலவு ரூ.23,04,000/- CER விலை P1,P2,P3,P4க்கு ரூ.5,00,000 ஆகும்.</p>
42	<p>பேரிடர் மேலாண்மைத் திட்டம் தயாரிக்கப்பட்டு, EIA/EMP அறிக்கையில் சேர்க்கப்படும்.</p>	<p>அத்தியாயம் 7 இல் உள்ள விவரங்கள்.</p>
43	<p>திட்டம் செயல்படுத்தப்பட்டால், திட்டத்தின் பலன்கள் விவரிக்கப்பட வேண்டும். திட்டத்தின் பலன்கள், சுற்றுச்சூழல், சமூகம், பொருளாதாரம், வேலை வாய்ப்பு போன்றவற்றை தெளிவாகக் குறிக்கும்.</p>	<p>அத்தியாயம் 8 இல் உள்ள விவரங்கள்.</p>
44	<p>மேற்கூறியவற்றைத் தவிர, கீழே குறிப்பிடப்பட்டுள்ள பொதுவான புள்ளிகளும் பின்பற்றப்பட வேண்டும்:-</p>	
a	<p>EIA/EMP அறிக்கையின் நிர்வாகச் சுருக்கம்</p>	<p>தனி புத்தகமாக இணைக்கப்பட்டுள்ளது.</p>

b	அனைத்து ஆவணங்களும் அட்டவணை மற்றும் தொடர்ச்சியான பக்க எண்ணுடன் சரியாகக் குறிப்பிடப்பட வேண்டும்.	அனைத்து ஆவணங்களும் குறியீட்டு மற்றும் தொடர்ச்சியான பக்க எண்ணுடன் சரியாகக் குறிப்பிடப்பட்டுள்ளன.
c	அறிக்கையில் குறிப்பாக அட்டவணைகளில் தரவு வழங்கப்பட்டால், தரவு சேகரிக்கப்பட்ட காலம் மற்றும் ஆதாரங்கள் குறிப்பிடப்பட வேண்டும்.	அட்டவணைகளின் பட்டியல் மற்றும் சேகரிக்கப்பட்ட தரவுகளின் ஆதாரம் சுட்டிக்காட்டப்பட்டுள்ளன.
d	MoEF & CC/NABL அங்கீகாரம் பெற்ற ஆய்வகங்களைப் பயன்படுத்தி நீர், காற்று, மண், சத்தம் போன்றவற்றின் அனைத்து பகுப்பாய்வு/சோதனை அறிக்கைகளையும் திட்ட ஆதரவாளர் இணைக்க வேண்டும். திட்டத்தின் மதிப்பீட்டின் போது அனைத்து அசல் பகுப்பாய்வு/சோதனை அறிக்கைகளும் இருக்க வேண்டும்	அடிப்படை கண்காணிப்பு அறிக்கைகள் இந்த அறிக்கையுடன் அத்தியாயம் 3 இல் இணைக்கப்பட்டுள்ளன. மதிப்பீட்டின் போது இறுதி EIA அறிக்கையில் அசல் அடிப்படை கண்காணிப்பு அறிக்கைகள் சமர்ப்பிக்கப்படும்.
e	வழங்கப்பட்ட ஆவணங்கள் ஆங்கிலம் அல்லாத வேறு மொழியில் இருந்தால், ஆங்கில மொழிபெயர்ப்பு வழங்கப்பட வேண்டும்.	பொருந்தாது.
f	அமைச்சினால் முன்னர் வகுக்கப்பட்ட சுரங்கத் திட்டங்களின் சுற்றுச்சூழல் மதிப்பீட்டிற்கான வினாத்தாள் நிரப்பப்பட்டு சமர்ப்பிக்கப்படும்.	இறுதி EIA/EMP அறிக்கையுடன் இணைக்கப்பட்டுள்ளது.
g	EIA அறிக்கையைத் தயாரிக்கும் போது, MoEF&CC வழங்கிய ஆதரவாளர்களுக்கான அறிவுறுத்தல்கள் மற்றும் ஆலோசகர்களுக்கான வழிமுறைகள் O.M. எண். J-11013/41/2006-IA. II(I) தேதி: 4 ஆகஸ்ட், 2009, இந்த அமைச்சின் இணையதளத்தில் கிடைக்கும், பின்பற்றப்பட வேண்டும்.	குறிப்பிட்டு ஒப்புக்கொண்டார். MoEF & CC O.M வழங்கிய வழிமுறைகள் எண். J-11013/41/2006-IA. II (I) தேதி: 4 ஆகஸ்ட், 2009 பின்பற்றப்படுகிறது.
h	அடிப்படை நோக்கம் மற்றும் திட்ட அளவுருக்களில் ஏதேனும் மாற்றங்கள் செய்யப்பட்டிருந்தால் (படிவம்-I மற்றும் TOR ஐப் பாதுகாப்பதற்கான PFR இல் சமர்ப்பிக்கப்பட்டவை) அத்தகைய மாற்றங்களுக்கான காரணங்களுடன் MoEF&CC யின் கவனத்திற்குக் கொண்டு வரப்பட வேண்டும், மேலும் அனுமதி பெறப்பட வேண்டும். மேலும் மாற்றப்பட வேண்டும். வரைவு EIA/EMP இன் கட்டமைப்பு மற்றும் உள்ளடக்கத்தில் பொது விசாரணைக்குப் பின் ஏற்படும் மாற்றங்கள் (P.H. செயல்முறையிலிருந்து	குறிப்பிட்டு ஒப்புக்கொண்டார்.

	எழும் மாற்றங்கள் தவிர) திருத்தப்பட்ட ஆவணங்களுடன் PH ஐ மீண்டும் நடத்த வேண்டும்.	
i	சுற்றறிக்கையின்படி எண். ஜே-11011/618/2010-ஐஏ. II(I) தேதி: 30.5.2012, திட்டத்தின் தற்போதைய செயல்பாடுகளுக்கு சுற்றுச்சூழல் அனுமதியில் குறிப்பிடப்பட்டுள்ள நிபந்தனைகளுக்கு இணங்குவதற்கான சான்றளிக்கப்பட்ட அறிக்கை, சுற்றுச்சூழல், வனம் மற்றும் காலநிலை மாற்ற அமைச்சகத்தின் பிராந்திய அலுவலகத்திலிருந்து பெறப்பட வேண்டும், பொருந்தும் என.	பொருந்தாது.
j	EIA அறிக்கையில் (i) முக்கிய நிலப்பரப்பு அம்சங்கள், வடிகால் மற்றும் சுரங்கப் பகுதி, (ii) புவியியல் வரைபடங்கள் மற்றும் பிரிவுகள் மற்றும் (iii) சுரங்கக் குழி மற்றும் வெளிப்புறக் குப்பைகளின் பகுதிகள், ஏதேனும் இருந்தால், தெளிவாகக் குறிப்பிடும் பகுதியின் மேற்பரப்புத் திட்டம் ஆகியவை அடங்கும். அருகிலுள்ள பகுதியின் நில அம்சங்களைக் காட்டுகிறது.	மேற்பரப்பு திட்டம் - படம் எண் 2.2. புவியியல் திட்டம் - படம் எண் 2.9. வேலைத் திட்டம் - படம் எண் 2.9. மூடல் திட்டம் - படம் எண்.2.10.

பொருளடக்கம்

அத்தியாயம் 1. அறிமுகம்.....	1
1.1 அறிக்கையின் நோக்கம்.....	1
1.2 திட்டத்தளம் மற்றும் திட்ட உரிமையாளரின் விவரம்.....	4
1.3 திட்டத்தின் சுருக்கமான விளக்கம்.....	4
1.4 சுற்றுச்சூழல் அனுமதி.....	8
1.6 பிந்தைய சுற்றுச்சூழல் அனுமதி கண்காணிப்பு.....	9
1.7 EIA ஆவணத்தின் பொதுவான அமைப்பு.....	9
அத்தியாயம் 2- திட்ட விளக்கம்	12
2.0 பொது விளக்கம்.....	12
2.1 திட்டத்தின் விளக்கம்.....	12
2.2 திட்டத்தின் இடம்	12
2.3 புவியியல்	21
2.4 வளங்கள் மற்றும் இருப்புக்கள்.....	28
2.5 சுரங்க முறை.....	33
2.6 பொது அம்சங்கள்	35
2.7 திட்டத் தேவை.....	36
2.8 வேலை வாய்ப்பு தேவைகள்:.....	37
2.9 திட்ட அமலாக்க அட்டவணை:	38
அத்தியாயம்-3 சுற்றுச்சூழலின் விளக்கம்	39
3.1 நிலச் சூழல்.....	41
3.2 நீர் சூழல்.....	52
3.3 காற்று சூழல்:.....	61
3.4 ஒலி சூழல்.....	76
3.5 சுற்றுச்சூழல் சூழல்.....	79
3.6 பொருளாதார சூழலில் பங்குதாரர்:.....	84
அத்தியாயம் 4: எதிர்பார்க்கப்பட்ட சுற்றுச்சூழல் தாக்கங்கள் மற்றும் தணிப்பு நடவடிக்கைகள்	98
4.0 பொது தகவல்.....	98
4.1 நிலச் சூழல்:	98
4.2 நீர் சூழல்.....	99

4.3 காற்று சூழல்.....	102
4.4 ஒலி சூழல்.....	110
4.5 சூழலியல் மற்றும் உயிரியல் பன்முகத்தன்மை.....	115
4.6 சமூக பொருளாதாரம்.....	121
4.7 தொழில்சார் ஆரோக்கியம் மற்றும் பாதுகாப்பு.....	122
4.8 மைன் வேஸ்ட் மேனேஜ்மென்ட்.....	123
4.9 சுரங்க மூடல்.....	1893
அத்தியாயம்- 5: மாற்றுகளின் பகுப்பாய்வு (தொழில்நுட்பம் மற்றும் தளம்)	126
5.0 அறிமுகம்	1926
5.1 திட்ட தளத்தின் தேர்வின் பின்னணியில் உள்ள காரணிகள்.....	126
5.2 மாற்று தளத்தின் பகுப்பாய்வு.....	126
5.3 முன்மொழியப்பட்ட தொழில்நுட்பத்தைத் தேர்ந்தெடுப்பதற்குப் பின்னால் உள்ள காரணிகள்.....	126
5.4 மாற்றுத் தொழில்நுட்பத்தின் பகுப்பாய்வு.....	126
அத்தியாயம்-6 சுற்றுச்சூழல் கண்காணிப்பு திட்டம்	128
6.0 பொது.....	128
6.1 கண்காணிப்பு பொறிமுறையின் முறை.....	1948
6.2 தணிப்பு நடவடிக்கைகளின் அமலாக்க அட்டவணை.....	19529
6.3 கண்காணிப்பு அட்டவணை.....	19630
6.4 EMP க்கான பட்ஜெட் ஒதுக்கீடு.....	131
6.5 கண்காணிக்கப்பட்ட தரவுகளின் அறிக்கையிடல் அட்டவணைகள்	19831
அத்தியாயம்-7-கூடுதல் ஆய்வுகள்.....	133
7.0 பொது.....	2003
7.1 பொது ஆலோசனை	2003
7.2 இடர் மதிப்பீடு.....	2003
7.3 பேரிடர் மேலாண்மைத் திட்டம்.....	2047
7.4 ஒட்டுமொத்த தாக்கம் ஆய்வு.....	20942
7.5 பிளாஸ்டிக் கழிவு மேலாண்மை திட்டம்	142
7.6 கோவிட் பிந்தைய சுகாதார மேலாண்மைத் திட்டம்.....	142
அத்தியாயம் 8. திட்ட நன்மைகள்	151
8.0 பொது.....	151

8.1 வேலை வாய்ப்பு.....	151
8.2 முன்மொழியப்பட்ட சமூக-பொருளாதார நல நடவடிக்கைகள்	151
8.3 இயற்பியல் உள்கட்டமைப்பில் முன்னேற்றம்	151
.8.4 சமூக உள்கட்டமைப்பில் முன்னேற்றம்	151
8.5 மற்ற உறுதியான பலன்கள்.....	152
அத்தியாயம் 9- சுற்றுச்சூழல் செலவு பலன் பகுப்பாய்வு	154
அத்தியாயம் -10-சுற்றுச்சூழல் மேலாண்மைத் திட்டம்	155
10.0 பொது.....	155
10.1 சுற்றுச்சூழல் கொள்கை	155
10.2 நிலச் சூழல் மேலாண்மை	156
10.3 மண் மேலாண்மை.....	157
10.4 நீர் மேலாண்மை	157
10.5 காற்றின் தர மேலாண்மை.....	158
10.6 ஒலி மாசுக் கட்டுப்பாடு	159
10.7 தரை அதிர்வு மற்றும் ஃப்ளை ராக் கட்டுப்பாடு.....	160
10.8 உயிரியல் சுற்றுச்சூழல் மேலாண்மை.....	160
10.9 தொழில் பாதுகாப்பு மற்றும் சுகாதார மேலாண்மை.....	162
10.10 முடிவுரை	172
அத்தியாயம் 11: சுருக்கம் மற்றும் முடிவு.....	173
12: ஆலோசகர்களை வெளிப்படுத்துதல்.....	175

அத்தியாயம் 1. அறிமுகம்

1.0 முன்னுரை

சுற்றுச்சூழல் தாக்க மதிப்பீடு (EIA) என்பது நிலையான வளர்ச்சியை உறுதி செய்வதற்கான மேலாண்மைக் கருவியாகும், மேலும் இது ஒரு செயல்திட்டத்தின் சுற்றுச்சூழல், சமூக மற்றும் பொருளாதார தாக்கங்களை முடிவெடுப்பதற்கு முன் கண்டறிய பயன்படுகிறது. இது ஒரு முடிவெடுக்கும் கருவியாகும், இது எந்தவொரு திட்டத்திற்கும் பொருத்தமான முடிவுகளை எடுப்பதில் முடிவெடுப்பவர்களை வழிநடத்துகிறது. EIA திட்டத்தினால் ஏற்படும் நன்மை மற்றும் பாதகமான விளைவுகளை முறையாக ஆய்வு செய்கிறது மற்றும் திட்ட வடிவமைப்பின் போது இந்த தாக்கங்கள் கணக்கில் எடுத்துக்கொள்ளப்படுவதை உறுதி செய்கிறது. இது சமூகப் பங்கேற்பு, தகவல், முடிவெடுப்பவர்களை ஊக்குவிப்பதன் மூலம் சுற்றுச்சூழலுக்கு உகந்த திட்டத்திற்கான அடித்தளத்தை உருவாக்க உதவுகிறது.

கட்டுமானத் தொழிலுக்கு சாதாரண கல் முக்கிய தேவை. இந்த முன்மொழியப்பட்ட மற்றும் ஏற்கனவே உள்ள குவாரிகளை உள்ளடக்கிய வீரப்பட்டி சாதாரண கல் மற்றும் கிராவல் குழும சுரங்கம் அனைத்து முன்மொழியப்பட்ட மற்றும் தற்போதுள்ள குவாரிகளின் ஒட்டுமொத்த சுமைகளைக் கருத்தில் கொண்டு இந்த EIA அறிக்கை தயாரிக்கப்பட்டுள்ளது. வீரப்பட்டி கிராமம், இலுப்பூர் வட்டம், புதுக்கோட்டை மாவட்டம் மற்றும் தமிழ்நாடு மாநிலம், MoEF & CC 2269(E) தேதி 1 ஜூலை 2016 அறிவிப்பின் படி கணக்கிடப்பட்ட குழுமப் பகுதி 7.80.5 ஹெக்டேர்.

2022 அக்டோபர் முதல் டிசம்பர் வரையிலான காலக்கட்டத்தில் அடிப்படைக் கண்காணிப்பு ஆய்வு மேற்கொள்ளப்பட்டது, இந்தத் திட்டத்தால் ஏற்படும் ஒட்டுமொத்த பாதிப்புகளைக் கருத்தில் கொள்வதற்காக இந்தத் EIA மற்றும் EMP அறிக்கை தயாரிக்கப்பட்டது, ஒட்டுமொத்த சுற்றுச்சூழல் தாக்க மதிப்பீட்டு ஆய்வு மேற்கொள்ளப்படுகிறது, அதைத் தொடர்ந்து விரிவான ஒரு தயாரிப்பு தயாரிக்கப்படுகிறது. சுற்றுச்சூழல் மேலாண்மைத் திட்டம் (EMP) தனித்தனியாக அந்தப் பாதகமான தாக்கங்களைக் குறைக்கிறது..

குறிப்பு விதிமுறை பெறப்பட்ட திட்டம்

வ.எண்	உரிமையாளர் பெயர்	பரப்பளவு	குறிப்பு விதிமுறை
P1	திரு.D.தினேஷ்வரன்	0.87.5	Lr.No. SEIAA-TN/F.No.9247/SEAC/ToR-1200/2022 Dated:14.07.2022
P2	திரு.C.செல்வராஜ்,	2.17.0	Lr.No. SEIAA-TN/F.No.9242/ToR-1199/2022 Dated:14.07.2022
P3	திரு.M.கருப்பையா	1.62.5	Lr.No. SEIAA-TN/F.No.9249/SEAC/ToR-1201/2022 Dated:14.07.2022
P4	திரு.T.பழனிச்சாமி,	1.49.0	Lr.No. SEIAA-TN/F.No.9518/ ToR-1366/2023 Dated:09.02.2023
	மொத்தம்	6.16.0	

1.1 அறிக்கையின் நோக்கம்

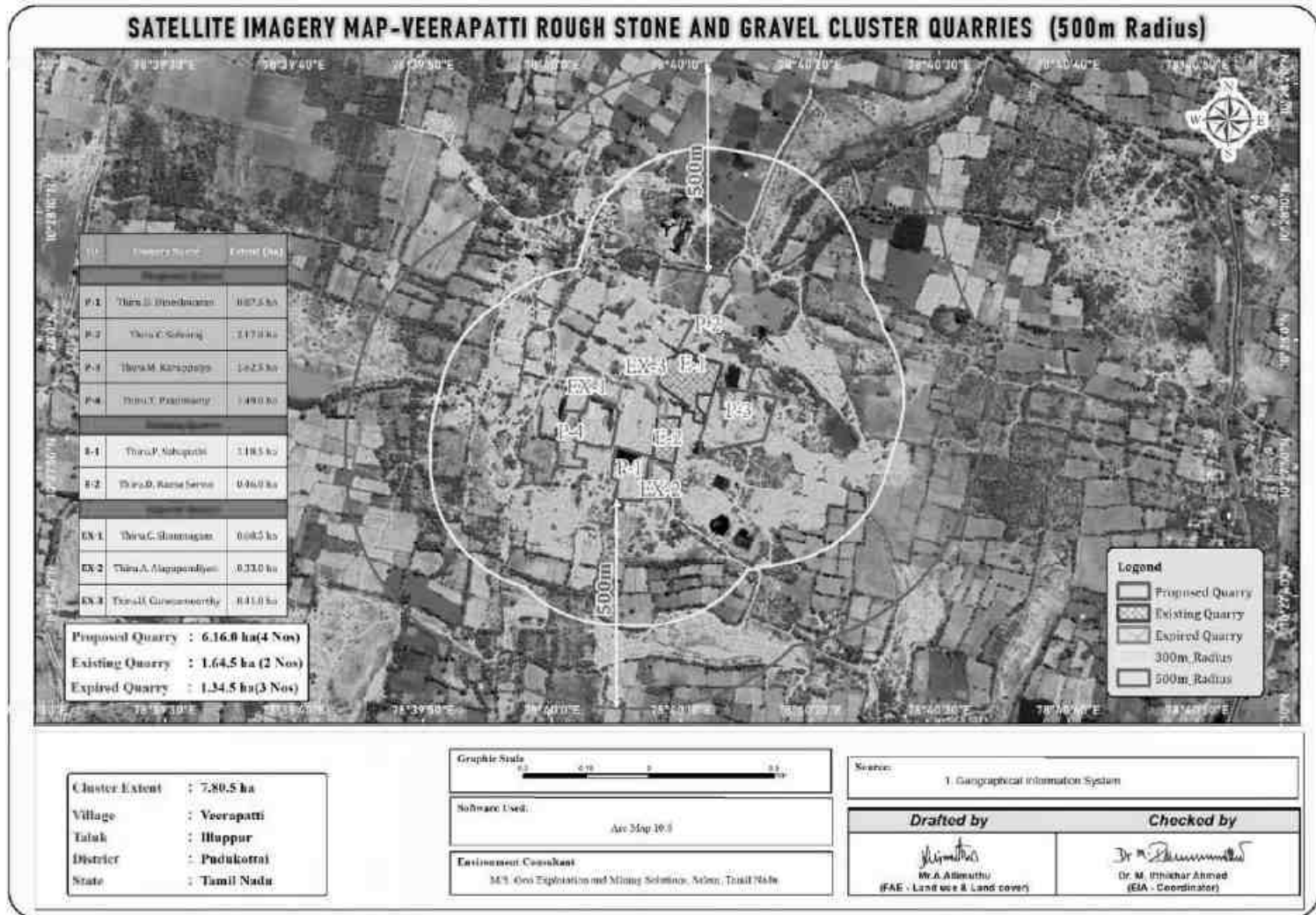
சுற்றுச்சூழல் மற்றும் வனத்துறை அமைச்சகம், இந்திய அரசு, அதன் EIA அறிவிப்பின் மூலம் S.O. 14 செப்டம்பர் 2006 இன் 1533(E) மற்றும் அரசாங்க அறிவிப்பின்படி அதன் அடுத்தடுத்த திருத்தங்கள் S.O. ஆகஸ்ட் 14, 2018 இன் 3977 (E), சுரங்கத் திட்டங்கள் இரண்டு வகைகளின் கீழ் வகைப்படுத்தப்பட்டுள்ளன, அதாவது A (> 100 ஹெக்டேர்) மற்றும் B (\leq 100 ஹெக்டேர்), மற்றும் பின் இணைப்பு-XI இல் உள்ள குழுமச் சூழ்நிலை உட்பட சிறு கனிமங்களின் சுற்றுச்சூழல் அனுமதி குறித்த தேவைகளை திட்டவட்டமாக வழங்குதல்.

இப்போது, 04.09.2018 & 13.09.2018 தேதியிட்ட உத்தரவின்படி, மாண்புமிகு தேசிய பசுமைத் தீர்ப்பாயம், புது தில்லி, ஓ.ஏ. 2018 இன் எண். 173 & ஓ.ஏ. 2016 இன் எண், 186 மற்றும் MoEF & CC அலுவலக குறிப்பாணை F. எண். L-11011/175/2018-IA-II (M) தேதி: 12.12.2018, EIA, EMPக்கான தேவையை தெளிவுபடுத்தியது, எனவே அனைத்துப் பகுதிகளுக்கும் பொது ஆலோசனை 5 முதல் 25 ஹெக்டேர் வரை B- 1 பிரிவில் வருகிறது மற்றும் SEAC/SEIAA மற்றும் குழும நிலைமைக்காக மதிப்பிடப்படுகிறது.

முன்மொழியப்பட்ட திட்டம் "B1" செயல்பாடு 1(a) வகையின் கீழ் வகைப்படுத்தப்பட்டுள்ளது (குழும சூழ்நிலையில் சுரங்க குத்தகை பகுதி) மற்றும் SEIAA - TN இல் பொது விசாரணை நடத்தி சுற்றுச்சூழல் அனுமதி வழங்குவதற்கான EIA/EMP அறிக்கையை சமர்ப்பித்த பிறகு பரிசீலிக்கப்படும்.

**"சுற்றுச்சூழல் அனுமதி வழங்குவதற்காக பொது மக்கள் கருத்துகேட்பு
மேற்கொள்வதற்காக வெளியிடப்பட்ட ToR அடிப்படையில் தயாரிக்கப்பட்ட வரைவு
EIA அறிக்கை"**

படம் 1.1: குழுமச் சுரங்கத்தின் வரைபடம்



1.2 திட்டத்தளம் மற்றும் திட்ட உரிமையாளரின் விவரம்

1.2.1 திட்டத்தின் விவரம்

அட்டவணை 1.1: முன்மொழியப்பட்ட திட்டங்களின் முக்கிய அம்சங்கள்

உரிமையாளர் பெயர்	புல எண்	பரப்பளவு	நிலை
திரு.D.தினேஷ்வரன் த\பெ.தேவதாஸ், எண், 54/பி, பெரியசெங்கப்பட்டி, அன்னவாசல், இலுப்பூர் தாலுக்கா, புதுக்கோட்டை மாவட்டம் தமிழ்நாடு - 622 101	145/3A & 145/4A	0.87.5	Obtained ToR vide, Lr.No. SEIAA- TN/F.No.9247/SEAC/ToR- 1200/2022 Dated:14.07.2022
திரு.C.செல்வராஜ், S/o.சொக்கலிங்கம், எண்.34/D,செங்கப்பட்டி, அன்னவாசல், இலுப்பூர் தாலுக்கா, புதுக்கோட்டை மாவட்டம் -622 101	159/5B2, 160, 161/1, 159/3A, 159/3B, 159/3C,159/4A, 159/4B, 159/5A and 159/5B1,	2.17.0	Obtained ToR vide, Lr.No. SEIAA- TN/F.No.9242/ToR-1199/2022 Dated:14.07.2022
திரு.M.கருப்பையா S/o.மதுரைவீரன், எண்.252, மேற்கு தெரு, மன்னவேலம்பட்டி, மாங்குடி, இலுப்பூர் தாலுக்கா, புதுக்கோட்டை மாவட்டம்	153/11, 153/9A2 & 153/7A1B2A,	1.62.5	Obtained ToR Vide Lr.No. SEIAA- TN/F.No.9249/SEAC/ToR- 1201/2022 Dated:14.07.2022
திரு.T.பழனிச்சாமி, S/o..திருமேனி, எண்.15/2, வடுகர் தெரு, இலுப்பூர் தாலுக்கா, புதுக்கோட்டை மாவட்டம் -622102	145/1, 144/4B	1.49.0	SEIAA Ack: Lr.No. SEIAA- TN/F.No.9518/2022 Dated:21.10.2022- திரு.T.பழனிச்சாமி,
கிராமம் & வட்டம்	வீரப்பட்டி கிராமம், இலுப்பூர் வட்டம்		

மாவட்டம்

புதுக்கோட்டை மாவட்டம்

1.2.2 திட்ட உரிமையாளரின் விவரம்

அட்டவணை 1.2: திட்ட உரிமையாளரின் விவரங்கள்

குத்தகை - 1	
நிறுவனத்தின் பெயர்	திரு.D.தினேஷ்வரன் சாதாரண கல் மற்றும் கிராவல் சுரங்க திட்டம்
முகவரி	த\பெ.தேவதாஸ், எண், 54/பி, பெரியசெங்கப்பட்டி, அன்னவாசல், இலுப்பூர் தாலுக்கா, புதுக்கோட்டை மாவட்டம் தமிழ்நாடு மாநிலம் - 622 101
குத்தகை - 2	
நிறுவனத்தின் பெயர்	திரு.C.செல்வராஜ் சாதாரண கல் மற்றும் கிராவல் சுரங்க திட்டம்
முகவரி	S/o.சொக்கலிங்கம், எண்.34/D, செங்கப்பட்டி, அன்னவாசல், இலுப்பூர் தாலுக்கா, புதுக்கோட்டை மாவட்டம் -622 101
குத்தகை - 3	
நிறுவனத்தின் பெயர்	திரு.M.கருப்பையா சாதாரண கல் மற்றும் கிராவல் சுரங்க திட்டம்
முகவரி	S/o.மதுரைவீரன், எண்.252, மேற்கு தெரு, மன்னவேலம்பட்டி, மாங்குடி, இலுப்பூர் தாலுக்கா, புதுக்கோட்டை மாவட்டம்
குத்தகை - 4	
நிறுவனத்தின் பெயர்	திரு.T.பழனிச்சாமி சாதாரண கல் மற்றும் கிராவல் சுரங்க திட்டம்
முகவரி	S/o..திருமேனி, எண்.15/2, வடுகர் தெரு, இலுப்பூர் தாலுக்கா, புதுக்கோட்டை மாவட்டம் -622102

ஆதாரம்: அங்கீகரிக்கப்பட்ட சுரங்கத் திட்டம்

1.3 திட்டத்தின் சுருக்கமான விளக்கம்

1.3.1 திட்டத்தின் தன்மை மற்றும் அளவு

5.0மீ பெஞ்ச் உயரம் மற்றும் 5.0மீ பெஞ்ச் அகலம் கொண்ட திறந்தவெளி இயந்திரமயமாக்கப்பட்ட சுரங்க முறையின் மூலம் ஜாக் ஹேமர் ட்ரில்லிங் & ஸ்லரி வெடிபொருளை வெடிக்கும் போது பயன்படுத்துவதன் மூலம் குவாரிகளை மேற்கொள்ள உத்தேசிக்கப்பட்டுள்ளது. ஹைட்ராலிக் தோண்டுதல் மற்றும் டிப்பர்கள் ஏற்றுதல் மற்றும் போக்குவரத்துக்கு பயன்படுத்தப்படுகின்றன. இரண்டாம் நிலை வெடிப்பைத் தவிர்க்க ராக் பிரேக்கர்கள் பயன்படுத்தப்படுகின்றன.

அட்டவணை 1.3: திட்டத்தின் சுருக்கமான விளக்கம் - P1

திட்ட விவரங்கள் - P1	
குவாரியின் பெயர்	திரு.D.தினேஷ்வரன் சாதாரண கல் சுரங்கம்
நிலப்பரப்பு வரைபட எண்	58-J/11
நில வகைப்பாடு	அது பட்டா நிலம். திரு.சி.செல்வராஜ் அவர்களின் பெயரில் கூட்டாகப் பதிவு செய்யப்பட்டுள்ளது. ஏ. அழகு பாண்டியன், பட்டா எண். 3012ஐப் பார்க்கவும். திட்ட ஆதரவாளர் பட்டாதாரிடமிருந்து பதிவு செய்யப்பட்ட ஒப்புதல் பெற்றார்.
புல எண்	145/3A & 145/4A
பரப்பளவு	0.87.5 Ha
முந்தைய குவாரி செயல்பாடு விவரங்கள்	. திரு. A. அழகுபாண்டியன், புதுக்கோட்டை மாவட்டம், இலுப்பூர் தாலுக்கா வீரப்பட்டி கிராமத்தின் S.F.எண்.145/3A & 145/4A இல் 0.87.5 ஹெக்டேருக்கு மேல் பட்டா நிலங்கள் Rc.No.1505/2012 (G&M), தேதி:19. 2016 01.03.2016 முதல் 28.02.2021 வரையிலான ஐந்து ஆண்டுகளுக்கு குத்தகை பெறப்பட்டது
அட்சரேகை	10° 27' 47.37"N to 10° 27' 51.65"N
தீர்க்கரேகை	78° 40' 04.53"E to 78° 40' 07.51"E
மிக உயர்ந்த உயரம்	116 மீ AMSL
சுரங்கத்தின் முன்மொழியப்பட்ட ஆழம்	42 மீ தரை மட்டத்திற்கு கீழ் (2 மீ மேல் மண் + 40 மீ சாதாரண கல்)

புவியியல் வளங்கள்	சாதாரண கல் மீ ³	மேல் மண் மீ ³
	2,84,101	896
சுரங்க இருப்புக்கள்	சாதாரண கல் மீ ³	மேல் மண் மீ ³
	90,755	792
தற்போதுள்ள குழி அளவு	100 மீ (நீ)* 80 மீ (அ)*15 மீ (ஆ) தரை மட்டத்திற்கு கீழ்	
முன்மொழியப்பட்ட இறுதி குழி பரிமாணம்	109 மீ (நீ)* 81மீ (அ)*42மீ (ஆ) தரை மட்டத்திற்கு கீழ்	
சுரங்க முறை	திறந்தவெளி இயந்திரமயமாக்கப்பட்ட சுரங்க முறை துளையிடுதல் மற்றும் வெடித்தல் ஆகியவற்றை உள்ளடக்கியது	
இயந்திரங்கள் முன்மொழியப்பட்டன	ஜாக்ஹாம்மர்	2 Nos
	கம்பிரசர்	1 No
	ஹைட்ராலிக் எக்ஸவேட்டர்	1 No
	டிப்பர்கள்	1 No
வெடிக்கும் முறை	MSD டெட்டனேட்டர்களுடன் ஸ்லரி வெடிபொருளின் பயன்பாடு	
உத்தேச மனிதவள வரிசைப்படுத்தல்	15	
திட்ட செலவு	Rs. 22,33,000/-	
CER செலவு	Rs 5,00,000/-	

திட்ட விவரங்கள் - P2

குவாரியின் பெயர்	திரு.C.செல்வராஜ் சாதாரண கல் சுரங்கம்
நிலப்பரப்பு வரைபட எண்	58-J/11
நில வகைப்பாடு	திரு. சி.செல்வராஜ், அது பட்டா நிலங்கள். பட்டா நிலம் எண்.1351 திரு.சி. செல்லையா, பட்டா எண். 3100, 1004, 3011 & 3069. திட்ட ஆதரவாளர் பட்டதாரிடமிருந்து பதிவு செய்யப்பட்ட ஒப்புதலைப் பெற்றார்

புல எண்	S.F.Nos.159/3A (P), 3B, 3C, 4A, 4B, 5A, 5B1 (P) & 5B2, 160 & 161/1		
பரப்பளவு	2.17.0 Ha		
முந்தைய குவாரி செயல்பாடு விவரங்கள்	<p>7 திரு. சி.செல்வராஜ், 0.65.0 ஹெக்டேர், எஸ்.எஃப்.எண்.159/5பி2, 160 & 161/1 புதுக்கோட்டை மாவட்டம் ஆர்சி.எண்.3191/2004 (ஜி&எம்), தேதி:02.12.2004 ஐந்தாண்டு குத்தகை காலம்.</p> <p>7 திரு. சி.செல்லையா, எல்லை 0.76.0 ஹெக்டேர், எஸ்.எஃப். எண்கள் 159/3B, 3C, 4A, 4B & 5A புதுக்கோட்டை மாவட்டம் Rc.No.2380/2007 (G&M), தேதி: 31.08.2007 19.09.2007 முதல் 18.09.2007 முதல் 18.09.09.2012 வரையிலான ஐந்தாண்டு காலம்</p>		
அட்சரேகை	10° 27' 55.92"N to 10° 28' 05.25"N		
தீர்க்கரேகை	78° 40' 09.68"E to 78° 40' 16.09"E		
மிக உயர்ந்த உயரம்	130 மீ AMSL		
சுரங்கத்தின் முன்மொழியப்பட்ட ஆழம்	38 மீ தரை மட்டத்திற்கு கீழ் (2 மீ மேல் மண் + 1 மீ வெதர்டு பார்மேசன் + 35 மீ சாதாரண கல்)		
புவியியல் வளங்கள்	சாதாரண கல் மீ ³	வெதர்டு ராக்	மேல் மண் மீ ³
	7,13,270m ³	7,161m ³	8,598 m ³
சுரங்க இருப்புக்கள்	சாதாரண கல் மீ ³	வெதர்டு ராக்	மேல் மண் மீ ³
	2,90,855m ³	7,161m ³	8,598 m ³
வெட்டி எடுக்கப்பட்ட உத்தேசிக்கப்பட்ட அளவு	2,90,855 m ³		
தற்போதுள்ள குழி அளவு	Pit I - 103m (L) X 52m (W) X 1m (D) Pit II - 90m (L) X 67m (W) X 5m (D) Pit III - 70m (L) X 86m (W) X 15m (D)		
முன்மொழியப்பட்ட இறுதி குழி பரிமாணம்	Pit I - 131m (L) X 54m (W) X 33m (D) Pit II - 69m (L) X 93m (W) X 43m (D) Pit III - 89m (L) X 86m (W) X 43m (D)		
சுரங்க முறை	திறந்தவெளி இயந்திரமயமாக்கப்பட்ட சுரங்க முறை துளையிடுதல் மற்றும் வெடித்தல் ஆகியவற்றை		

	உள்ளடக்கியது	
இயந்திரங்கள் முன்மொழியப்பட்டன	ஜாக்ஹாம்மர்	7
	கம்பிரசர்	2
	ஹைட்ராலிக் எக்ஸவேட்டர்	1
	டிப்பர்கள்	3
வெடிக்கும் முறை	MSD டெட்டனேட்டர்களுடன் ஸ்லரி வெடிபொருளின் பயன்பாடு	
உத்தேச மனிதவள வரிசைப்படுத்தல்	14	
திட்ட செலவு	Rs. 51,52,000/-	
CER செலவு	Rs 5,00,000/-	
திட்ட விவரங்கள் - P3		
குவாரியின் பெயர்	திரு.M.கருப்பையா சாதாரண கல் சுரங்கம்	
நிலப்பரப்பு வரைபட எண்	58-J/11	
நில வகைப்பாடு	அது பட்டா நிலம். விண்ணப்பதாரரின் பெயரில் பதிவு செய்யப்பட்டுள்ளது (திரு.எம். கருப்பையா), பட்டா எண். 3974, திரு.பி. சின்னக்கண்ணு, பட்டா எண். 3972ஐப் பார்க்கவும். திட்ட ஆதரவாளர் பட்டாதாரிடமிருந்து பதிவு செய்யப்பட்ட ஒப்புதலைப் பெற்றார்.	
புல எண்	153/7A1B2A, 153/9A2 & 153/11	
பரப்பளவு	1.62.5 Ha	
முந்தைய குவாரி செயல்பாடு விவரங்கள்	இது ஒரு புதிய குத்தகை விண்ணப்பம்	
அட்சரேகை	10°27'51.07"N to 10°27'56.30"N	
தீர்க்கரேகை	78°40'11.42"E to 78°40'17.37"E	
மிக உயர்ந்த உயரம்	130 மீ AMSL	
சுரங்கத்தின்	27 மீ தரை மட்டத்திற்கு கீழ்	

முன்மொழியப்பட்ட ஆழம்	(2 மீ கிராவல் + 25 மீ சாதாரண கல்)	
புவியியல் வளங்கள்	சாதாரண கல் மீ ³	கிராவல் மீ ³
	5,68,750m ³	32,500m ³
சுரங்க இருப்புக்கள்	சாதாரண கல் மீ ³	கிராவல் மீ ³
	1,96,175 m ³	27,296
வெட்டி எடுக்கப்படும் அளவுகள்	சாதாரண கல் மீ ³	கிராவல் மீ ³
	98,100 m ³	27,296 m ³
முன்மொழியப்பட்ட இறுதி குழி பரிமாணம்	134m (L) X 150m (W) X 37m (D)	
சுரங்க முறை	திறந்தவெளி இயந்திரமயமாக்கப்பட்ட சுரங்க முறை துளையிடுதல் மற்றும் வெடித்தல் ஆகியவற்றை உள்ளடக்கியது	
இயந்திரங்கள் முன்மொழியப்பட்டன	ஜாக்ஹாம்மர்	3
	கம்பிரசர்	1
	ஹைட்ராலிக் எக்ஸவேட்டர்	1
	டிப்பர்கள்	2
வெடிக்கும் முறை	MSD டெட்டனேட்டர்களுடன் ஸ்லரி வெடிபொருளின் பயன்பாடு	
உத்தேச மனிதவள வரிசைப்படுத்தல்	20	
திட்ட செலவு	Rs. 53,53,000/-	
CER செலவு	Rs 5,00,000/-	

திட்ட விவரங்கள் - P4

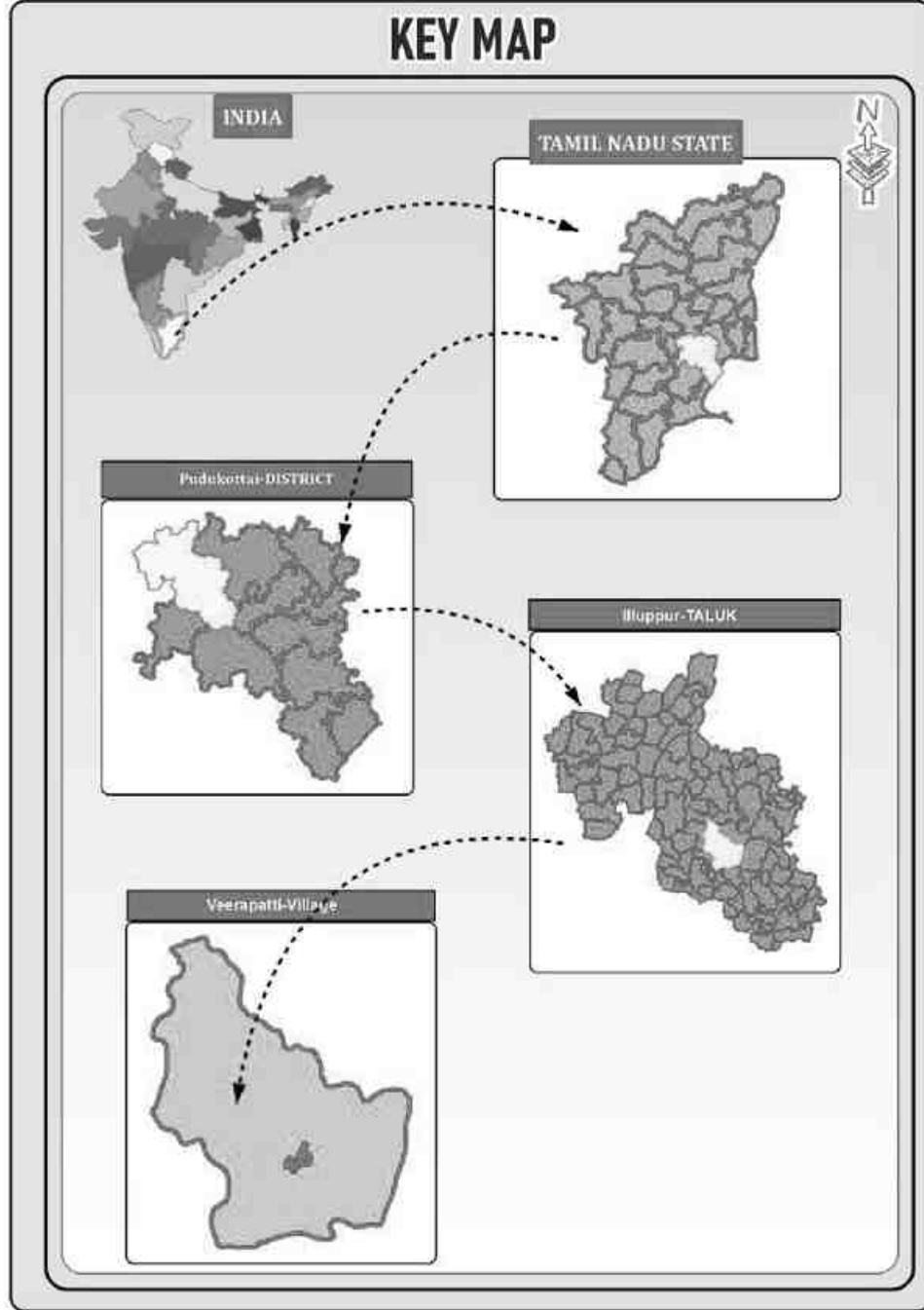
குவாரியின் பெயர்	திரு. T. பழனிசாமி சாதாரண கல் சுரங்கம்
நிலப்பரப்பு வரைபட எண்	58-J/11
நில வகைப்பாடு	பட்டா நிலம் (பட்டா எண்.4244 & 377)
புல எண்	145/1 and 144/4B
பரப்பளவு	1.49.0 Ha

முந்தைய குவாரி செயல்பாடு விவரங்கள்	திரு.சி.செல்லதுரையால் 0.88.0 ஹெக்டேர் பரப்பளவில், S.F.No.145/1, Rc.No.372/2013 (G&M), தேதி:04.06.2016 இல் 30.07. 2016 முதல் 29.07.2021 வரை ஜந்தாண்டு காலத்திற்கு. முதல்	
அட்சரேகை	10° 27' 49.93"N to 10° 27' 55.85"N	
தீர்க்கரேகை	78° 40' 00.42"E to 78° 40' 05.19"E	
மிக உயர்ந்த உயரம்	134 மீ AMSL	
சுரங்கத்தின் முன்மொழியப்பட்ட ஆழம்	30 மீ தரை மட்டத்திற்கு கீழ் (2 மீ கிராவல் + 28 மீ சாதாரண கல்)	
புவியியல் வளங்கள்	சாதாரண கல் மீ ³	கிராவல் மீ ³
	2,18,287m ³	12,408m ³
சுரங்க இருப்புக்கள்	சாதாரண கல் மீ ³	கிராவல் மீ ³
	71,512m ³	9,310m ³
வெட்டி எடுக்கப்படும் அளவுகள்	சாதாரண கல் மீ ³	கிராவல் மீ ³
	71,512m ³	9,310m ³
முன்மொழியப்பட்ட இறுதி குழி பரிமாணம்	Pit I - 92m (L) X 68m (W) X 30m (D) Pit II - 65m (L) X 47m (W) X 30m (D) Pit III - 72m (L) X 27m (W) X 10m (D)	
சுரங்க முறை	திறந்தவெளி இயந்திரமயமாக்கப்பட்ட சுரங்க முறை துளையிடுதல் மற்றும் வெடித்தல் ஆகியவற்றை உள்ளடக்கியது	
இயந்திரங்கள் முன்மொழியப்பட்டன	ஹைட்ராலிக் எக்ஸவேட்டர்	1
	டிப்பர்கள்	2
வெடிக்கும் முறை	MSD டெட்டனேட்டர்களுடன் ஸ்லரி வெடிப்பொருளின் பயன்பாடு	
உத்தேச மனிதவள வரிசைப்படுத்தல்	32	
திட்ட செலவு	Rs. 26,84,000/-	
CER செலவு	Rs 5,00,000/-	

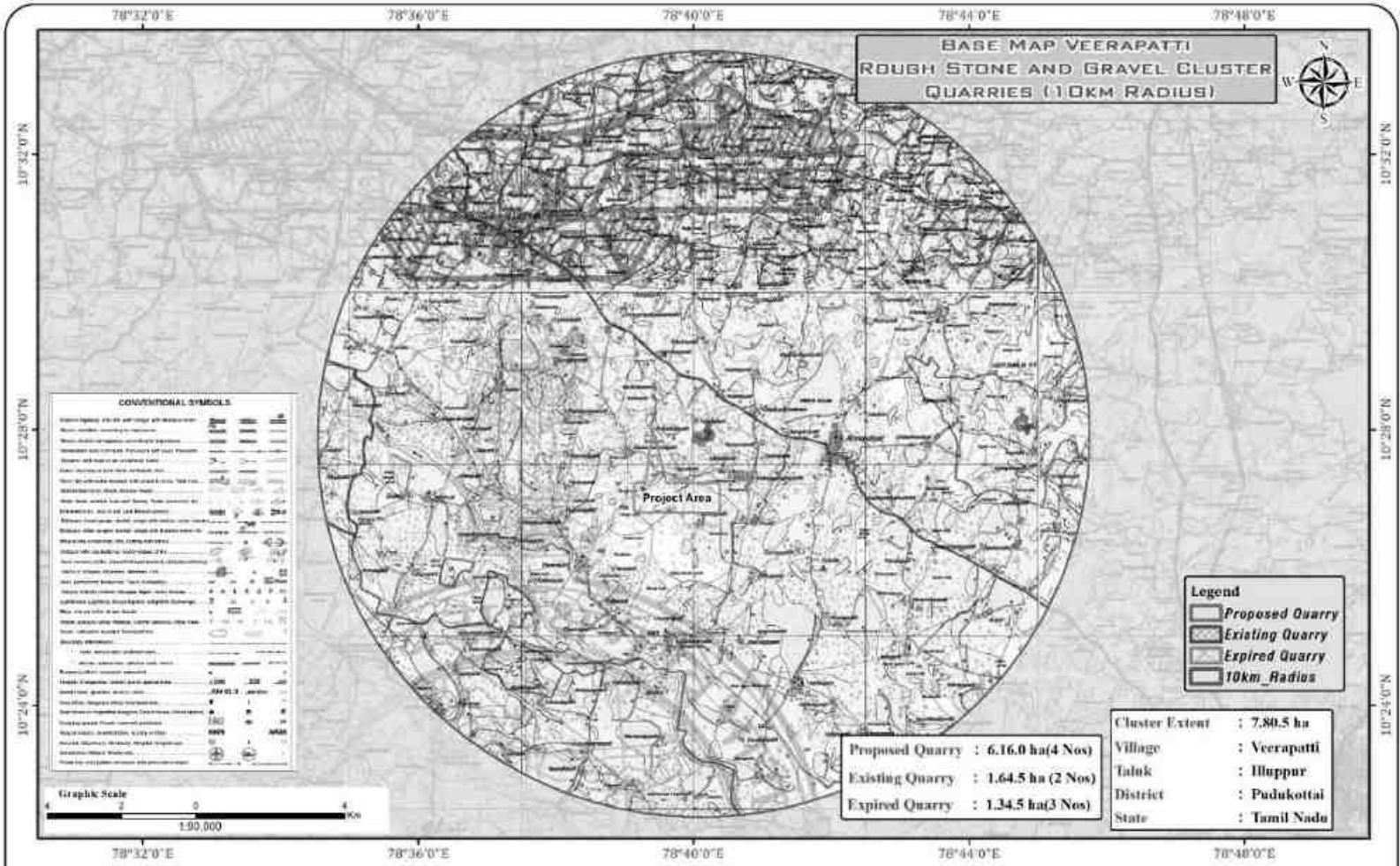
1.3.2 திட்டத்தின் இருப்பிடம்

குத்தகைக்கு விண்ணப்பித்த பகுதி புதுக்கோட்டை நகரின் வடமேற்கில் 17 கிமீ தொலைவிலும், இலுப்பூர் நகரின் தென்கிழக்கு பக்கம் 7 கிமீ தொலைவிலும் வீரப்பட்டி கிராமத்தின் தென்கிழக்கே 2 கிமீ தொலைவிலும் அமைந்துள்ளது.

படம்1.2: குழுமத் தளத்தின் இருப்பிடத்தைக் காட்டும் வரைபடம்



படம் 1.3: 10 கிமீ சுற்றளவு பகுதியின் நிலப்பரப்பு வரைபடம்



Source: Survey of India Topo Sheet No : 58 1/10, 58 1/11, 58 1/14 & 58 1/15 First Edition 2011.	Software Used: 1. Arc Map 10.2.	Environment Consultant: M/S: Geo Exploration and Mining solutions, Salem, Tamil Nadu	Drafted by: <i>[Signature]</i> Mr A Allimuthu (PAE - Land use & Land cover)	Checked by: <i>[Signature]</i> Dr. M. IRUBAR AHMED (EIA - Coordinator)
--	------------------------------------	--	--	---

1.4 சுற்றுச்சூழல் அனுமதி

திட்டத்திற்கான சுற்றுச்சூழல் அனுமதி செயல்முறை நான்கு நிலைகளைக் கொண்டிருக்கும். தொடர்ச்சியான வரிசையில் இந்த நிலைகள் கீழே கொடுக்கப்பட்டுள்ளன:

1. தகுதி அடிப்படையில் பிரித்தல்
2. தெளிவுரை
3. பொது மக்கள் ஆலோசனை &
4. மதிப்பீடு

1.தகுதி அடிப்படையில் பிரித்தல்-

உத்தேசிக்கப்பட்ட சுரங்கம் - திரு.தினேஷ்வரன்

- விண்ணப்பதாரர் சாதாரண கல் சுரங்க குத்தகைக்கு விண்ணப்பித்தார், தேதி: : 21.12.2021.
- துல்லியமான பகுதி தொடர்பு கடிதம் மாவட்ட ஆட்சியர், புதுக்கோட்டை, மூலம் வழங்கப்பட்ட 718/2021 (G&M), Dated: 28.02.2022
- சுரங்கத் திட்டம் தயாரிக்கப்பட்டு, உதவி இயக்குநர், புவியியல் மற்றும் சுரங்கத் துறை, புதுக்கோட்டை மாவட்டம், மூலம் அங்கீகரிக்கப்பட்டது Rc.No.718/2021 (G&M), Dated: 28.02.2022
- சுற்றுச்சூழல் அனுமதிக்கு ஆதரவாளர் ToR க்கு விண்ணப்பித்தார், ஆன்லைன் உத்தேசம் எண். SIA/TN/MIN/76826/2022, Dated:07.05.2022

உத்தேசிக்கப்பட்ட சுரங்கம் - திரு.செல்வராஜ்

- விண்ணப்பதாரர் சாதாரண கல் சுரங்க குத்தகைக்கு விண்ணப்பித்தார், தேதி: : 28.02.2022.
- துல்லியமான பகுதி தொடர்பு கடிதம் மாவட்ட ஆட்சியர், புதுக்கோட்டை, மூலம் வழங்கப்பட்ட 717/2021 (G&M), Dated: 28.02.2022
- சுரங்கத் திட்டம் தயாரிக்கப்பட்டு, உதவி இயக்குநர், புவியியல் மற்றும் சுரங்கத் துறை, புதுக்கோட்டை மாவட்டம், மூலம் அங்கீகரிக்கப்பட்டது Rc.No. 717/2021 (G&M), Dated: 30.03.2022
- சுற்றுச்சூழல் அனுமதிக்கு ஆதரவாளர் ToR க்கு விண்ணப்பித்தார், ஆன்லைன் உத்தேசம் எண். SIA/TN/MIN/76731/2022, Dated:08.05.2022

உத்தேசிக்கப்பட்ட சுரங்கம் - திரு.கருப்பய்யா

- விண்ணப்பதாரர் சாதாரண கல் சுரங்க குத்தகைக்கு விண்ணப்பித்தார், தேதி: : 28.02.2022.
- துல்லியமான பகுதி தொடர்பு கடிதம் மாவட்ட ஆட்சியர், புதுக்கோட்டை, மூலம் வழங்கப்பட்ட 716/2021 (G&M), Dated: 28.02.2022

- சுரங்கத் திட்டம் தயாரிக்கப்பட்டு, உதவி இயக்குநர், புவியியல் மற்றும் சுரங்கத் துறை, புதுக்கோட்டை மாவட்டம், மூலம் அங்கீகரிக்கப்பட்டது Rc.No. 716/2021 (G&M) Dated: 14.04.2022.
- சுற்றுச்சூழல் அனுமதிக்கு ஆதரவாளர் ToR க்கு விண்ணப்பித்தார், ஆன்லைன் உத்தேசம் எண். SIA/TN/MIN/76816/2022, Dated:10.05.2022.

உத்தேசிக்கப்பட்ட சுரங்கம் - திரு.பழனிசாமி

- விண்ணப்பதாரர் சாதாரண கல் சுரங்க குத்தகைக்கு விண்ணப்பித்தார், தேதி: : 04.07.2022
- துல்லியமான பகுதி தொடர்பு கடிதம் மாவட்ட ஆட்சியர், புதுக்கோட்டை, மூலம் வழங்கப்பட்ட 284/2022 (G&M), Dated: 04.07.2022
- சுரங்கத் திட்டம் தயாரிக்கப்பட்டு, உதவி இயக்குநர், புவியியல் மற்றும் சுரங்கத் துறை, புதுக்கோட்டை மாவட்டம், மூலம் அங்கீகரிக்கப்பட்டது Rc.No. 284/2022 (G&M), Dated: 28.07.2022.
- சுற்றுச்சூழல் அனுமதிக்கு ஆதரவாளர் ToR க்கு விண்ணப்பித்தார், ஆன்லைன் உத்தேசம் எண். SIA/TN/MIN/402928/2022, Dated:13.10.2022.

2.தெளிவுரை -

உத்தேசிக்கப்பட்ட சுரங்கம் - திரு.தினேஷ்வரன்

- இந்த முன்மொழிவு 22.06.2022 அன்று நடைபெற்ற 287வது SEAC கூட்டத்தில் வைக்கப்பட்டது மற்றும் குழுவானது ToR ஐ வழங்க பரிந்துரைத்தது.
- இந்த முன்மொழிவு 14.07.2022 அன்று நடைபெற்ற 532வது SEIAA கூட்டத்தில் பரிசீலிக்கப்பட்டு, Lr.No. SEIAA-TN/F.No.9247/SEAC/ToR-1200/2022 Dated:14.07.2022 இல் ToR வழங்கப்பட்டது.

உத்தேசிக்கப்பட்ட சுரங்கம் - திரு.செல்வராஜ்

- இந்த முன்மொழிவு 22.06.2022 அன்று நடைபெற்ற 287வது SEAC கூட்டத்தில் வைக்கப்பட்டது மற்றும் குழுவானது ToR ஐ வழங்க பரிந்துரைத்தது.
- இந்த முன்மொழிவு 14.07.2022 அன்று நடைபெற்ற 532வது SEIAA கூட்டத்தில் பரிசீலிக்கப்பட்டு, Lr.No. SEIAA-TN/F.No.9242/ToR-1199/2022 Dated:14.07.2022 இல் ToR வழங்கப்பட்டது.

உத்தேசிக்கப்பட்ட சுரங்கம் - திரு.கருப்பய்யா

- இந்த முன்மொழிவு 22.06.2022 அன்று நடைபெற்ற 287வது SEAC கூட்டத்தில் வைக்கப்பட்டது மற்றும் குழுவானது ToR ஐ வழங்க பரிந்துரைத்தது.
- இந்த முன்மொழிவு 14.07.2022 அன்று நடைபெற்ற 532வது SEIAA கூட்டத்தில் பரிசீலிக்கப்பட்டு, Lr.No. SEIAA-TN/F.No.9249/SEAC/ToR-1201/2022 Dated:14.07.2022.இல் ToR வழங்கப்பட்டது.

உத்தேசிக்கப்பட்ட சுரங்கம் - திரு.பழனிச்சாமி

- இந்த முன்மொழிவு 10.01.2023 அன்று நடைபெற்ற 345வது SEAC கூட்டத்தில் வைக்கப்பட்டது மற்றும் குழுவானது ToR ஐ வழங்க பரிந்துரைத்தது.
- இந்த முன்மொழிவு 09.02.2023 அன்று நடைபெற்ற 532வது SEIAA கூட்டத்தில் பரிசீலிக்கப்பட்டு, Lr.No. SEIAA-TN/F.No.9518/SEAC/ToR-1366/2023 Dated:09.02.2023.இல் ToR வழங்கப்பட்டது.

3.பொது ஆலோசனை-

தமிழ்நாடு மாசுக்கட்டுப்பாட்டு வாரியத்தின் (TNPCB) உறுப்பினர் செயலாளருக்கான விண்ணப்பம், திட்டத் தளத்தில் அல்லது மாவட்டத்தில் அதன் அருகாமையில் பரந்த அளவில் பொதுமக்களின் பங்கேற்பை உறுதிசெய்யும் வகையில் முறையாக, நேரக்கட்டுப்பாடு மற்றும் வெளிப்படையான முறையில் பொது விசாரணை நடத்த வேண்டும். இந்த வரைவு EIA/ EMP அறிக்கை மற்றும் பொது விசாரணை நடவடிக்கைகளின் முடிவுகள் இறுதி EIA/ EMP அறிக்கையில் விரிவாக இருக்கும்.

4. மதிப்பீடு -

மதிப்பீடு என்பது மாநில வல்லுநர் மதிப்பீட்டுக் குழுவின் (SEAC) விண்ணப்பத்தின் விரிவான ஆய்வு மற்றும் இறுதி EIA & EMP அறிக்கை போன்ற பிற ஆவணங்கள், பொது மக்கள் கருத்துகேட்பு கூட்ட நடவடிக்கைகள் உள்ளிட்ட பொது ஆலோசனைகளின் முடிவு, ஆதரவாளரால் சமர்ப்பிக்கப்பட்ட ஒழுங்குமுறை ஆணையத்திடம் சுற்றுச்சூழல் அனுமதி வழங்கப்படும்.

பின்வரும் குறிப்புகளைப் பயன்படுத்தி அறிக்கை தயாரிக்கப்பட்டுள்ளது:

- கனிம சுரங்கத்திற்கான சுற்றுச்சூழல் தாக்க மதிப்பீட்டின் வழிகாட்டுதல் கையேடு, சுற்றுச்சூழல் மற்றும் வன அமைச்சகம், 2010
- EIA அறிவிப்பு, 14 செப்டம்பர், 2006
- ToR கடிதம் எண்
- Lr.No. SEIAA-TN/F.No.9247/SEAC/ToR-1200/2022 Dated:14.07.2022 - திரு.தினேஷ்வரன்
- Lr.No. SEIAA-TN/F.No.9242/ToR-1199/2022 Dated:14.07.2022 - திரு.செல்வராஜ்
- Lr.No. SEIAA-TN/F.No.9249/SEAC/ToR-1201/2022 Dated:14.07.2022 - திரு.கருப்பய்யா
- Lr.No. SEIAA-TN/F.No.9518/SEAC/ToR-1366/2023 Dated:09.02.2023- திரு.பழனிச்சாமி
- முன்மொழியப்பட்ட திட்டத்தின் அங்கீகரிக்கப்பட்ட சுரங்கத் திட்டம்.

குறிப்பு விதிமுறைகள் (ToR)

க்ளஸ்டரில் உள்ள திட்ட ஆதரவாளர்கள், ஒவ்வொரு ஆண்டும் ஜூன் 1 மற்றும் டிசம்பர் 1 ஆம் தேதிகளில் ECயின் மானியத்திற்குப் பிறகு, MoEF & CC பிராந்திய அலுவலகம் மற்றும் SEIAA க்கு நிர்ணயிக்கப்பட்ட சுற்றுச்சூழல் அனுமதி விதிமுறைகள் மற்றும் நிபந்தனைகள் தொடர்பான அரையாண்டு இணக்க அறிக்கையை சமர்ப்பிப்பார்கள்.

1.5 பிந்தைய சுற்றுச்சூழல் அனுமதி கண்காணிப்பு

MoEF & CC S.O. 5845 (இ) தேதி: 26.11.2018 அறிவிப்பின்படி ஒவ்வொரு காலண்டர் ஆண்டிலும் ஜூன் 1 மற்றும் டிசம்பர் 1 ஆம் தேதிகளில் EC வழங்கிய பிறகு MoEF & CC பிராந்திய அலுவலகம் & SEIAA க்கு அந்தந்த முன்மொழியப்பட்ட திட்ட ஆதரவாளர்கள் நிர்ணயிக்கப்பட்ட சுற்றுச்சூழல் அனுமதி விதிமுறைகள் மற்றும் நிபந்தனைகள் தொடர்பான அரையாண்டு இணக்க அறிக்கையை சமர்ப்பிக்க வேண்டும்.

1.6 EIA ஆவணத்தின் பொதுவான அமைப்பு

EIA அறிக்கையின் ஒட்டுமொத்த உள்ளடக்கங்கள் EIA அறிவிப்பு 2006 மற்றும் MoEF & CC ஆல் வெளியிடப்பட்ட "மினரல்கள் சுரங்கத்திற்கான சுற்றுச்சூழல் தாக்க மதிப்பீட்டு வழிகாட்டுதல் கையேடு" ஆகியவற்றில் பரிந்துரைக்கப்பட்ட உள்ளடக்கங்களின் பட்டியலைப் பின்பற்றுகிறது.

1.7 ஆய்வின் நோக்கம்

EIA ஆய்வின் முக்கிய நோக்கம் குழும குவாரிகளில் ஒட்டுமொத்த தாக்கத்தை அளவிடுவதும், ஒவ்வொரு தனிப்பட்ட குத்தகைகளுக்கும் பயனுள்ள தணிப்பு நடவடிக்கைகளை உருவாக்குவதும் ஆகும். உமிழ்வு ஆதாரங்கள், உமிழ்வு கட்டுப்பாட்டு கருவிகள், பின்னணி காற்றின் தர அளவுகள், வானிலை அளவீடுகள், சிதறல் மாதிரி மற்றும் கழிவுநீர் வெளியேற்றம், தூசி உருவாக்கம் போன்ற மாசுபாட்டின் அனைத்து அம்சங்களையும் பற்றிய விரிவான கணக்கு இந்த அறிக்கையில் விவாதிக்கப்பட்டுள்ளது. (அக்டோபர் - டிசம்பர் 2022 வரை) பல்வேறு சுற்றுச்சூழல் கூறுகளுக்காக அடிப்படை கண்காணிப்பு ஆய்வு மேற்கொள்ளப்பட்டது. இதனால் குழுமம் குவாரி திட்டங்களால் சுற்றுச்சூழலில் எதிர்பார்க்கப்படும் தாக்கங்களை மதிப்பிடவும், முன்மொழியப்பட்ட பாதகமான பாதிப்புகளுக்கு தகுந்த தணிப்பு நடவடிக்கைகளை பரிந்துரைக்கவும்.

அட்டவணை 1.3: சுற்றுச்சூழல் பண்புக்கூறுகள்

வ.எண்.	பண்புகள்	அளவுருக்கள்	மூல மற்றும் அதிர்வெண்
1	சுற்றுப்புற காற்றின் தரம்	PM ₁₀ , PM _{2.5} , SO ₂ , NO ₂	7 இடங்களில் மூன்று மாதங்களுக்கு வாரத்திற்கு இரண்டு முறை 24 மணி நேர மாதிரிகள் தொடர்ந்து எடுக்கப்படும்
2	வானிலை ஆய்வு	காற்றின் வேகம் மற்றும் திசை, வெப்பநிலை, ஈரப்பதம் மற்றும் மழைப்பொழிவு	திட்டத் தளத்திற்கு அருகில், மணிநேரப் பதிவு மற்றும் IMD நிலையத்தின் இரண்டாம் நிலை மூலங்களிலிருந்து தொடர்ந்து மூன்று மாதங்கள்
3	நீர் தரம்	இயற்பியல், வேதியியல் மற்றும் பாக்கிரியாவியல் அளவுருக்கள்	கிராப் மாதிரிகள் 6 இடங்களில் சேகரிக்கப்பட்டன - 2 மேற்பரப்பு நீர் மற்றும் 4 நிலத்தடி நீர் மாதிரிகள்; கண்காணிப்பு காலத்தில் ஒருமுறை.
4	சூழலியல்	நிலப்பரப்பு மற்றும் நீர்வாழ் தாவரங்கள்	வரையறுக்கப்பட்ட முதன்மை கணக்கெடுப்பு

		மற்றும் விலங்கினங்கள் 10 கிமீ சுற்றளவு வட்டத்திற்குள் உள்ளன.	மற்றும் இரண்டாம் நிலை தரவு வனத்துறையிடம் இருந்து சேகரிக்கப்பட்டது.
5	ஒலி அளவுகள்	dB(A) இல் இரைச்சல் அளவுகள்	7 இடங்கள் - EIA ஆய்வின் போது 24 மணிநேரத்திற்கு ஒருமுறை தரவு கண்காணிக்கப்படுகிறது
6	மண் பண்புகள்	இயற்பியல் மற்றும் இரசாயன அளவுருக்கள்	ஆய்வுக் காலத்தில் 5 இடங்களில் ஒருமுறை
7	நில பயன்பாடு	பல்வேறு வகைகளுக்கு நிலம் பயன்பாடு	சர்வே ஆஃப் இந்தியா நிலப்பரப்பு தாள் மற்றும் செயற்கைக்கோள் படங்கள் மற்றும் முதன்மை ஆய்வு ஆகியவற்றின் அடிப்படையில்.
8	சமூக பொருளாதார அம்சங்கள்	மக்கள்தொகை பண்புகள், தொழிலாளர் பண்புகள்	முதன்மை கணக்கெடுப்பு மற்றும் இந்திய மக்கள் தொகை கணக்கெடுப்பு 2011 போன்ற இரண்டாம் நிலை ஆதாரங்களின் தரவுகளின் அடிப்படையில்.
9	நீரியல்	பகுதியின் வடிகால் அமைப்பு, நீரோடைகளின் தன்மை, நீர்நிலை பண்புகள், ரீசார்ஜ் மற்றும் வெளியேற்றும் பகுதிகள்	இரண்டாம் நிலை ஆதாரங்களில் இருந்து சேகரிக்கப்பட்ட தரவு மற்றும் நீர்-புவியியல் ஆய்வு அறிக்கை தயாரிக்கப்பட்டது.
10	இடர் மதிப்பீடு மற்றும் பேரிடர் மேலாண்மை திட்டம்	தீ மற்றும் வெடிப்புகள் மற்றும் நச்சுப் பொருட்களின் வெளியீடு ஆகியவற்றால் பேரழிவு ஏற்படக்கூடிய பகுதிகளை அடையாளம் காணவும்	சுரங்கத்துடன் தொடர்புடைய ஆபத்துக்கான இடர் பகுப்பாய்வின் கண்டுபிடிப்புகளின் அடிப்படையில்.

ஆதாரம்: ஆய்வகங்களின் தள கண்காணிப்பு தரவு/மாதிரி

SEIAA - TN மற்றும் MoEF & CC ஆல் வெளியிடப்பட்ட நிலையான ToR வழங்கிய ToR இன் தேவையின்படி தரவு சேகரிக்கப்பட்டது.

1.7.1 ஒழுங்குமுறை இணக்கம் & பொருந்தக்கூடிய சட்டங்கள்/விதிமுறைகள்

- தமிழ்நாடு சிறு கனிமச் சலுகை விதிகள், 1959 இன் படி குவாரி குத்தகைக்கான விண்ணப்பம்
- தமிழ்நாடு சிறு கனிமச் சலுகை விதிகள், 1959 இன் படி சுரங்கத் திட்டத்தைத் தயாரிப்பதற்கும் சுற்றுச்சூழல் அனுமதி பெறுவதற்கும் துல்லியமான பகுதி தொடர்பு கடிதம் பெறப்பட்டது.
- தமிழ்நாடு சிறு கனிமச் சலுகை விதிகள், 1959-ன் திருத்தத்தின்படி 41 & 42 விதிகளின் கீழ் சுரங்கத் திட்டம் அங்கீகரிக்கப்பட்டது.
- ToR கடிதம் எண் ToR Letter No SEIAA-TN/F.No.9247/ ToR-1200/2022 Dated:14.07.2022- P1
- SEIAA-TN/F.No.9242/ToR-1199/2022 Dated:14.07.2022 – P2
- SEIAA-TN/F.No.9249/ ToR-1201/2022 Dated:14.07.2022 – P3
- Lr.No. SEIAA-TN/F.No.9518/ ToR-1366/2023 Dated:09.02.2023 – P4

அத்தியாயம் 2- திட்ட விளக்கம்

2.0 பொது விளக்கம்

முன்மொழியப்பட்ட சாதாரண கல் குவாரிகளுக்கு சுற்றுச்சூழல் அனுமதி தேவை. இந்த 4 முன்மொழியப்பட்ட தற்போதுள்ள 2 குவாரிகள் ஒரு குழுமத்தை உருவாக்குகின்றன; MoEF & CC அறிவிப்பு S.O இன் படி கணக்கிடப்பட்டது. 2269(E) தேதி 1 ஜூலை 2016 மற்றும் மொத்த பரப்பளவு 6.85.5 ஹெக்டேர். தொகுப்பின் பரப்பளவு 5 ஹெக்டேருக்கு மேல் இருப்பதால், இந்த முன்மொழிவு B1 வகையின் கீழ் வரும் தேதி: 04.09.2018 & 13.09.2018 தேதியிட்ட ஆணைப்படி, மாண்புமிகு தேசிய பசுமை தீர்ப்பாயம், புது தில்லி O.A. 2018 இன் எண். 173 & ஓ.ஏ. எண், 186 இன் 2016, மற்றும் MoEF & CC அலுவலக குறிப்பாணை F. எண். L-11011/175/2018-IA-II (M) தேதி: 12.12.2018, மற்றும் சுற்றுச்சூழல் அனுமதி பெறுவதற்கான EIA, EMP மற்றும் பொது ஆலோசனைக்கான தேவை உள்ளது.

2.1 திட்டத்தின் விளக்கம்

முன்மொழியப்பட்ட திட்டங்கள் குறிப்பிட்ட தளம் மற்றும் இந்த திட்டத்திற்கு கூடுதல் பகுதி தேவையில்லை. முன்மொழியப்பட்ட குவாரிகளில் இருந்து கழிவுநீர் உற்பத்தி/வெளியேற்றம் இல்லை.

குழுமத்தில் முன்மொழியப்பட்ட அனைத்து குவாரிகளுக்கும் சுரங்க முறை பொதுவானது. இரண்டாம் நிலை வெடிப்பை தவிர்க்க ஜாக்ஹாம்மர் துளையிடுதல் மற்றும் வெடித்தல் மூலம் பெற்றோர் பாறையிலிருந்து கணிசமான அளவு பாறைகளை பிரித்து, திறந்தவெளி இயந்திரமயமாக்கப்பட்ட முறையில் தோண்டுவதற்கு முன்மொழியப்பட்டது.

2.2 திட்டத்தின் இடம்

· முன்மொழியப்பட்ட குவாரிகள் தமிழ்நாடு மாநிலம், புதுக்கோட்டை மாவட்டம், இலுப்பூர் தாலுகா, வீரப்பட்டி கிராமத்தில் அமைந்துள்ளது.

இந்திய சர்வே, டோபோஷீட் எண். 58-J/11 இல் இந்தப் பகுதி குறிக்கப்பட்டுள்ளது. இப்பகுதி $10^{\circ}27'47.37''$ N to $10^{\circ}28'05.25''$ N வரையிலான அட்சரேகைகளுக்கும் $78^{\circ}40'04.53''$ E to $78^{\circ}40'17.37''$ E

வரையிலான தீர்க்கரேகைகளுக்கும் இடையே அமைந்துள்ளது.

சுற்றுச்சூழல் உணர்திறன் மண்டலம், தேசிய பூங்கா, புலிகள் காப்பகம், யானைகள் வழித்தடம் மற்றும் உயிர்க்கோள காப்பகங்கள் ஆகியவற்றிலிருந்து 10 கிமீ சுற்றளவுக்குள் திட்டம் வராது.

அட்டவணை 2.1: தள இணைப்பு

அருகிலுள்ள சாலை	(NH- 210) புதுக்கோட்டை - மதுரை - 16 கிமீ - தென்கிழக்கு (SH-71) குளித்தலை - மணப்பாறை - 32 கிமீ - வடமேற்கு
அருகிலுள்ள கிராமம்	தெற்குகுளம் 400 மீ - வடகிழக்கு
அருகில் உள்ள நகரம்	இலுப்பூர் - 7 கிமீ - வடமேற்கு
அருகிலுள்ள ரயில் நிலையம்	புதுக்கோட்டை ரயில் நிலையம் - 17 கிமீ - தென்கிழக்கு
அருகிலுள்ள விமான நிலையம்	திருச்சி விமான நிலையம் - 32 கிமீ - வடக்கு
அருகிலுள்ள துறைமுகம்	காரைக்கால் - 135 கிமீ - வடகிழக்கு

ஆதாரம்: சர்வே ஆஃப் இந்தியா நிலப்பரப்பு வரைபடம்

அட்டவணை 2.2: திட்டப் பகுதியின் எல்லை ஒருங்கிணைப்புகள்

திட்டம் - P1		
எல்லைத் தூண் எண்.	அட்சரேகை	தீர்க்கரேகை
1	10° 27' 47.47"N	78° 40' 04.87"E
2	10° 27' 48.96"N	78° 40' 05.08"E
3	10° 27' 49.18"N	78° 40' 04.53"E
4	10° 27' 51.65"N	78° 40' 04.91"E
5	10° 27' 50.86"N	78° 40' 07.51"E
6	10° 27' 47.37"N	78° 40' 06.91"E

திட்டம் - P2		
எல்லைத் தூண் எண்.	அட்சரேகை	தீர்க்கரேகை
1	10° 27' 59.13"N	78° 40' 09.68"E
2	10° 28' 02.26"N	78° 40' 11.36"E
3	10° 28' 02.30"N	78° 40' 11.22"E
4	10° 28' 05.25"N	78° 40' 12.04"E
5	10° 28' 04.88"N	78° 40' 13.87"E
6	10° 28' 04.46"N	78° 40' 13.85"E
7	10° 28' 04.47"N	78° 40' 14.16"E
8	10° 28' 04.10"N	78° 40' 13.94"E
9	10° 28' 03.45"N	78° 40' 13.43"E
10	10° 28' 01.21"N	78° 40' 12.17"E
11	10° 28' 00.38"N	78° 40' 13.76"E
12	10° 27' 59.10"N	78° 40' 13.17"E
13	10° 27' 59.10"N	78° 40' 14.06"E
14	10° 27' 58.49"N	78° 40' 16.09"E
15	10° 27' 57.88"N	78° 40' 15.96"E
16	10° 27' 57.97"N	78° 40' 15.61"E
17	10° 27' 55.92"N	78° 40' 15.11"E
18	10° 27' 56.03"N	78° 40' 14.62"E
19	10° 27' 58.09"N	78° 40' 12.58"E
20	10° 27' 58.09"N	78° 40' 13.19"E
21	10° 27' 58.69"N	78° 40' 11.20"E
22	10° 27' 59.22"N	78° 40' 10.34"E
23	10° 27' 58.93"N	78° 40' 09.97"E

திட்டம் - P3		
எல்லைத் தூண் எண்.	அட்சரேகை	தீர்க்கரேகை
1	10° 27' 51.07"N	78° 40' 11.43"E

2	10°27'52.47"N	78°40'11.42"E
3	10°27'52.51"N	78°40'11.52"E
4	10°27'53.52"N	78°40'11.88"E
5	10°27'54.44"N	78°40'12.03"E
6	10°27'56.30"N	78°40'12.58"E
7	10°27'56.19"N	78°40'13.39"E
8	10°27'54.66"N	78°40'13.03"E
9	10°27'54.20"N	78°40'15.14"E
10	10°27'55.88"N	78°40'15.30"E
11	10°27'55.50"N	78°40'17.37"E
12	10°27'52.14"N	78°40'16.37"E
13	10°27'51.61"N	78°40'13.50"E

திட்டம் - P4		
எல்லைத் தூண் எண்.	அட்சரேகை	தீர்க்கரேகை
1	10°27'50.07"N	78°40'00.42"E
2	10°27'52.08"N	78°40'00.42"E
3	10°27'54.47"N	78°40'01.04"E
4	10°27'54.33"N	78°40'02.51"E
5	10°27'55.85"N	78°40'02.88"E
6	10°27'54.62"N	78°40'04.99"E
7	10°27'54.36"N	78°40'05.19"E
8	10°27'51.51"N	78°40'04.55"E
9	10°27'51.62"N	78°40'04.18"E
10	10°27'51.47"N	78°40'04.10"E
11	10°27'51.99"N	78°40'01.94"E
12	10°27'50.74"N	78°40'01.63"E
13	10°27'50.61"N	78°40'02.60"E
14	10°27'49.93"N	78°40'02.54"E

ஆதாரம்: அங்கீகரிக்கப்பட்ட சுரங்கத்திட்டம்

திட்டத்தளத்தின் புகைப்படம் - P1



திட்டத்தளத்தின் புகைப்படம் - P2



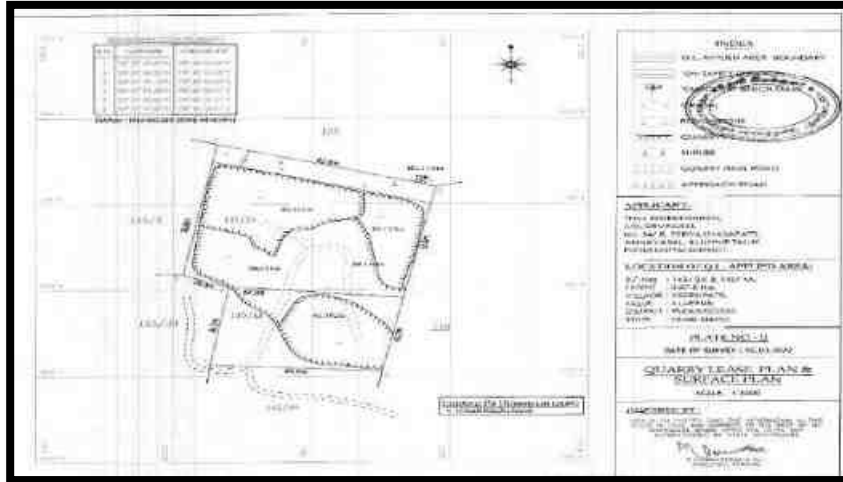
திட்டத்தளத்தின் புகைப்படம் - P3



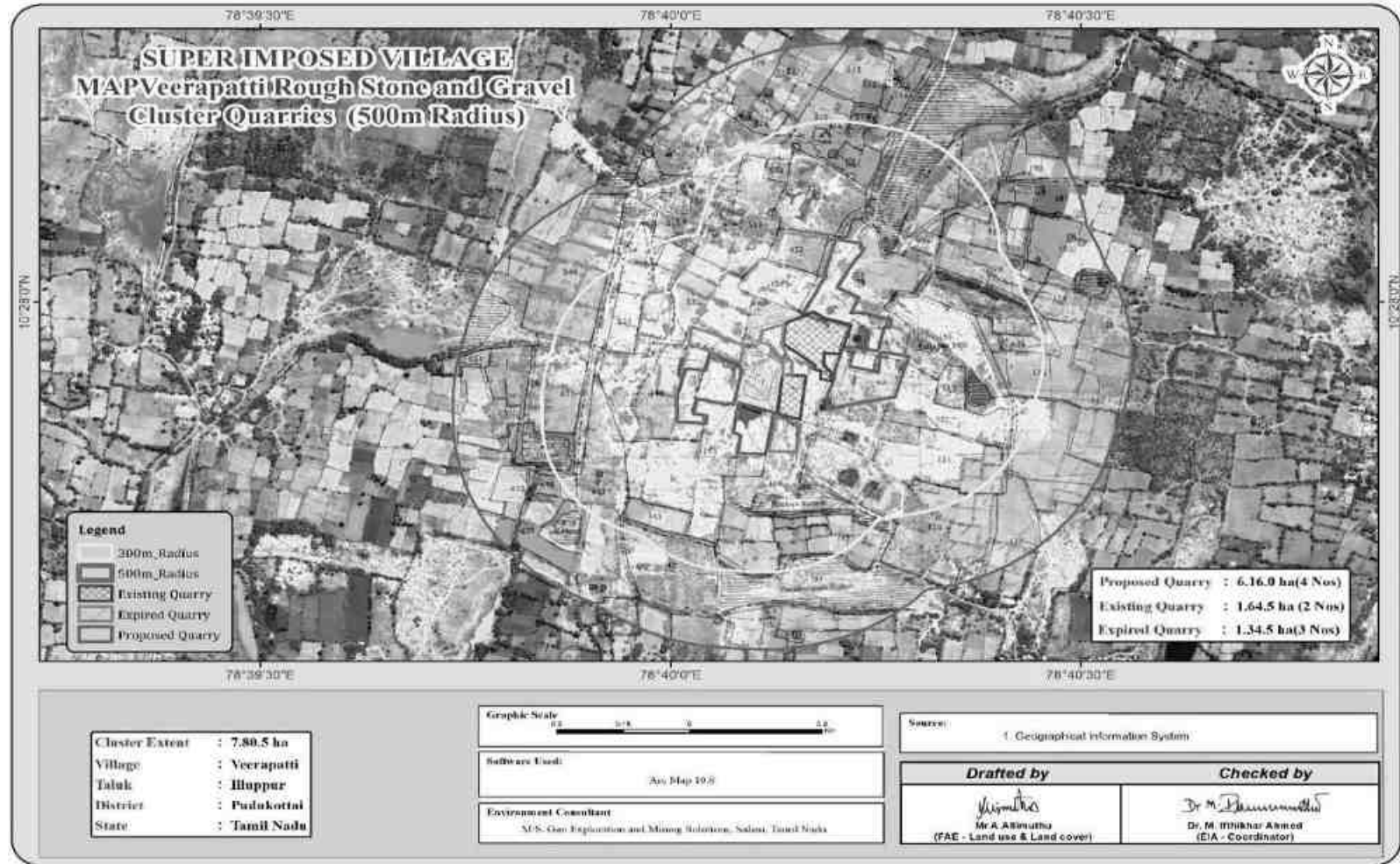
திட்டத்தளத்தின் புகைப்படம் - P4



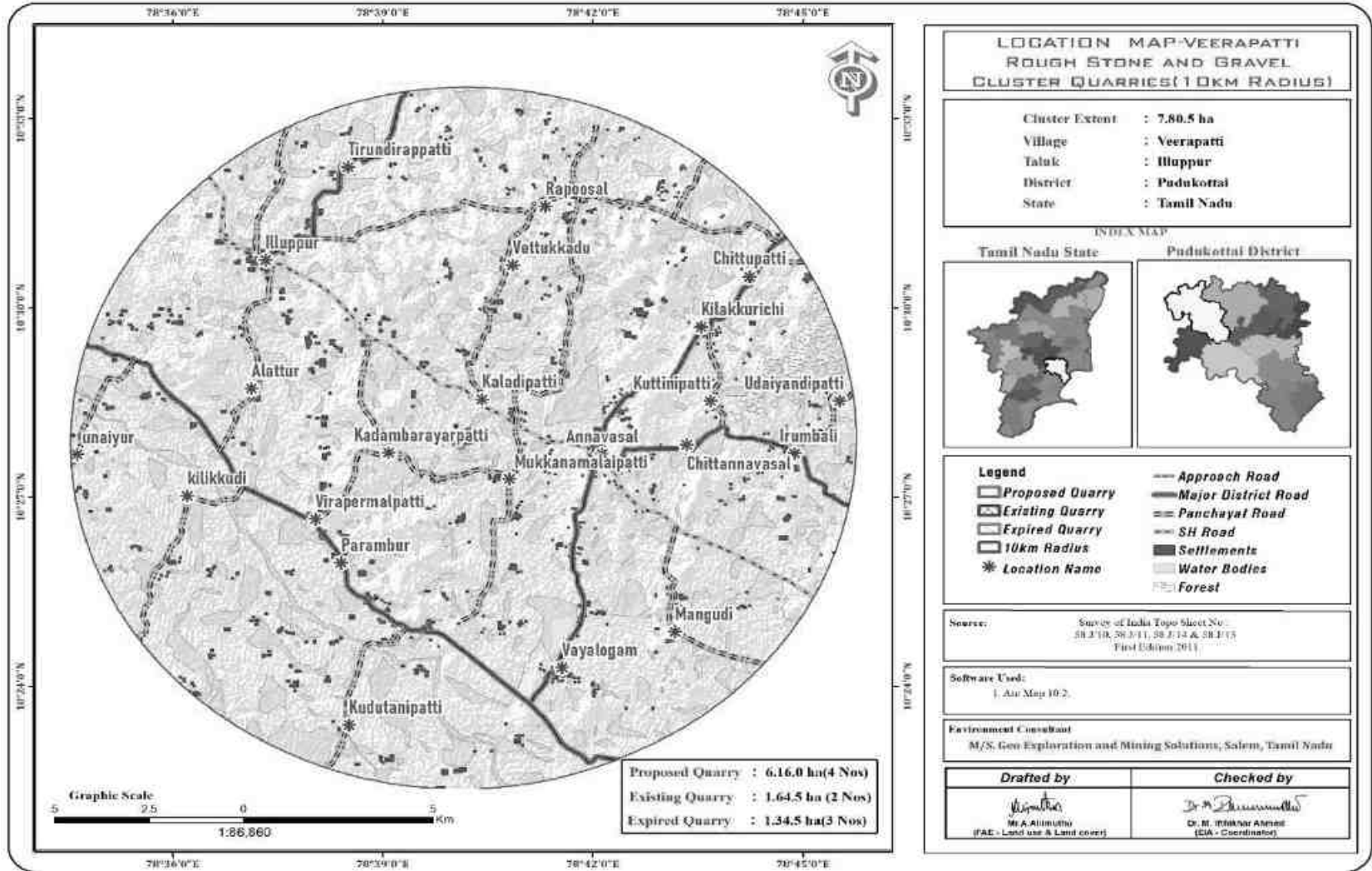
படம் 2.2: குவாரி குத்தகைத் திட்டம் / மேற்பரப்புத் திட்டம்



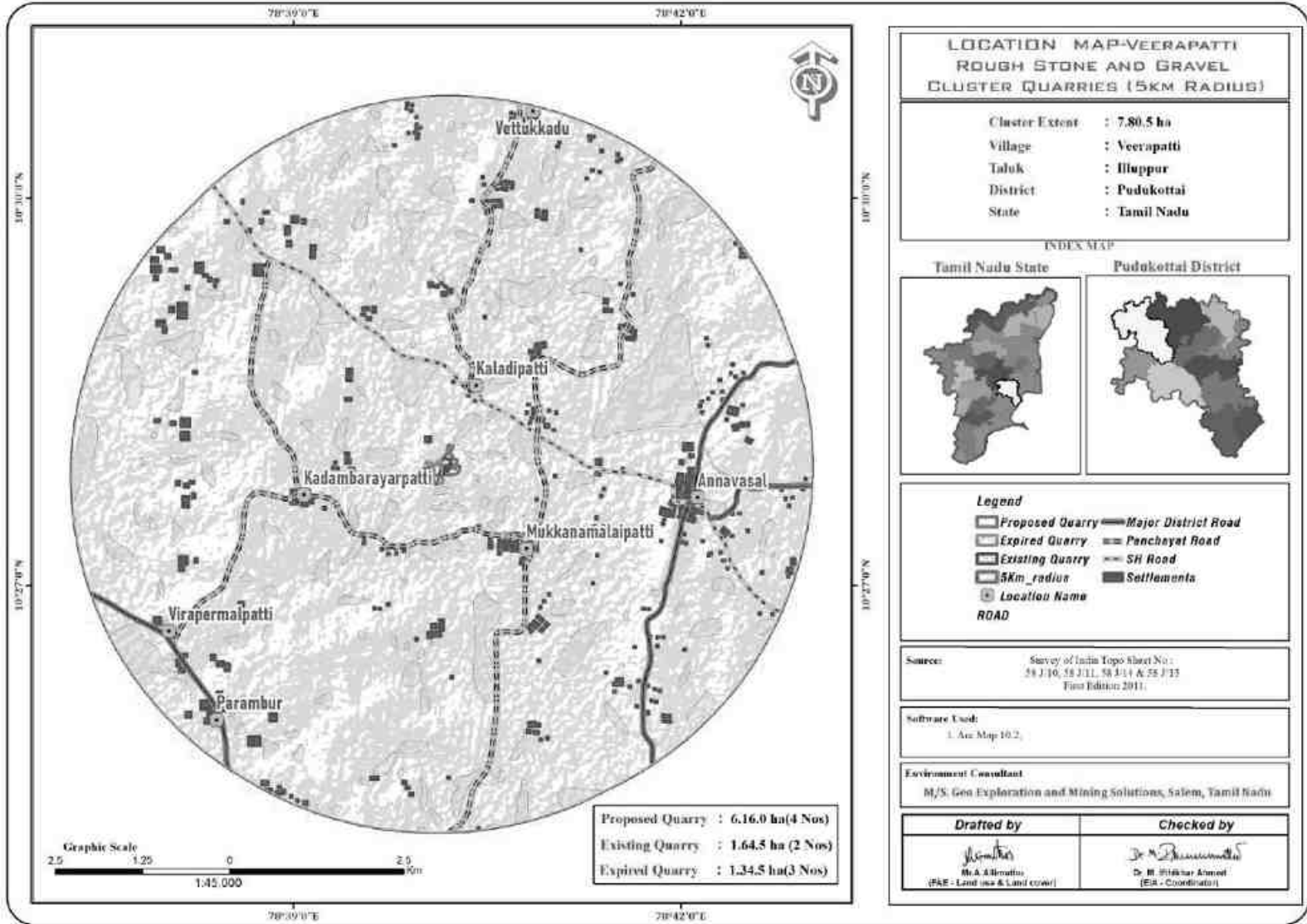
படம் 2.3: கிராம வரைபடம் கூகுள் எர்த் இமேஜில் மிகைப்படுத்தப்பட்டுள்ளது



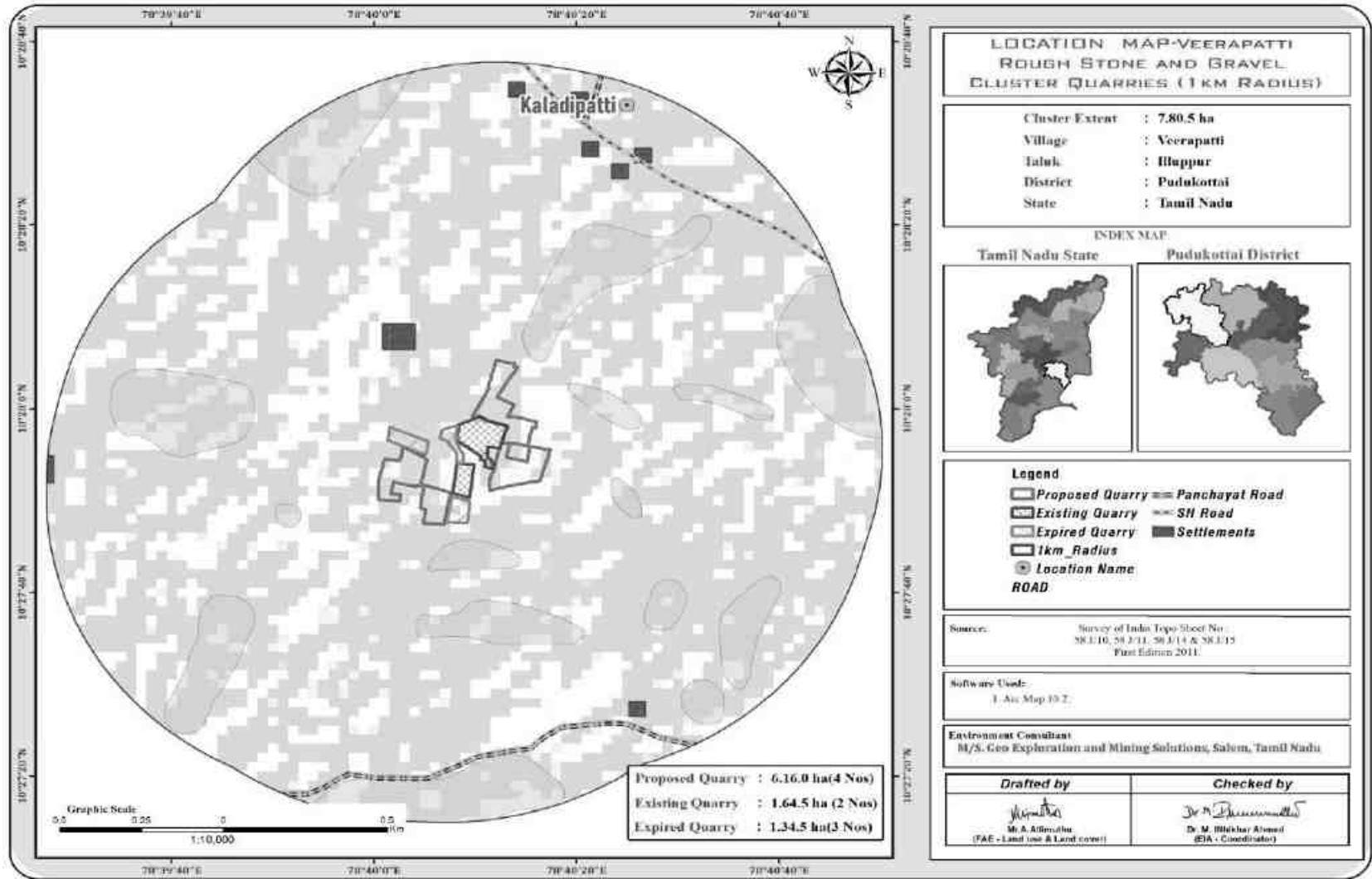
படம் 2.4 10 கிமீ சுற்றளவில் டிஜிட்டல் மயமாக்கப்பட்ட இருப்பிட வரைபடம்



படம் 2.5: 5 கிமீ சுற்றளவில் டிஜிட்டல் மயமாக்கப்பட்ட இருப்பிட வரைபடம்



படம் 2.6: 1 கிமீ சுற்றளவில் டிஜிட்டல் மயமாக்கப்பட்ட இருப்பிட வரைபடம்



2.2.1 திட்டப் பகுதி

- முன்மொழியப்பட்ட திட்டம் தளம் சார்ந்தவை
- திட்டப் பகுதியில் எந்த நன்மையும் அல்லது செயலாக்கமும் முன்மொழியப்படவில்லை.
- முன்மொழியப்பட்ட திட்டத்தில் வன நிலம் எதுவும் இல்லை மற்றும் பெரிய தாவரங்கள் மற்றும் மரங்கள் இல்லாதது.

அட்டவணை 2.3: முன்மொழியப்பட்ட திட்டங்களின் நில பயன்பாட்டு முறை

முன்மொழிவு - P1		
விளக்கம்	தற்போதைய பகுதி (ஹெக்டேர்)	குவாரியின் வாழ்நாள் முடிவில் உள்ள பகுதி (ஹெக்டேர்)
குவாரிக்கு உட்பட்ட பகுதி	0.67.5	0.75.0
உள்கட்டமைப்பு	Nil	0.01.0
சாலைகள்	0.02.0	Nil
பசுமை அரண்	Nil	Nil
பயன்படுத்தாத நிலம்	0.18.0	0.11.5
மொத்தம்	0.87.5	0.87.5

முன்மொழிவு - P2		
விளக்கம்	தற்போதைய பகுதி (ஹெக்டேர்)	குவாரியின் வாழ்நாள் முடிவில் உள்ள பகுதி (ஹெக்டேர்)
குவாரிக்கு உட்பட்ட பகுதி	1.62.0	2.03.0
உள்கட்டமைப்பு	Nil	0.01.0
சாலைகள்	0.02.0	0.02.0
பசுமை அரண்	Nil	Nil
பயன்படுத்தாத நிலம்	0.53.0	0.11.0
மொத்தம்	2.17.0	2.17.0

முன்மொழிவு - P3		
விளக்கம்	தற்போதைய பகுதி (ஹெக்டேர்)	குவாரியின் வாழ்நாள் முடிவில் உள்ள பகுதி (ஹெக்டேர்)
குவாரிக்கு உட்பட்ட பகுதி	Nil	Nil
உள்கட்டமைப்பு	Nil	Nil
சாலைகள்	Nil	Nil
பசுமை அரண்	Nil	Nil
பயன்படுத்தாத நிலம்	1.62.5	Nil
மொத்தம்	1.62.5	1.62.5

முன்மொழிவு - P4

விளக்கம்	தற்போதைய பகுதி (ஹெக்டேர்)	குவாரியின் வாழ்நாள் முடிவில் உள்ள பகுதி (ஹெக்டேர்)
குவாரிக்கு உட்பட்ட பகுதி	0.58.0	1.07.0
உள்கட்டமைப்பு	Nil	0.01.0
சாலைகள்	0.02.00	0.02.00
பசுமை அரண்	Nil	0.20.00
பயன்படுத்தாத நிலம்	0.89.0	0.19.0
மொத்தம்	1.49.0	1.49.0

ஆதாரம்: அங்கீகரிக்கப்பட்ட சுரங்கத் திட்டம்

2.2.2 செயல்பாட்டின் அளவு

அட்டவணை 2.4: செயல்பாட்டு விவரங்கள்

P1

விவரங்கள்	விவரங்கள்		
	சாதாரண கல் (5 வருட திட்ட காலம்)	பாறை சிதைவு (3 வருட திட்ட காலம்)	கிராவல் (3 வருட திட்ட காலம்)
புவியியல் வளங்கள்	2,84,101 m ³	-	896 m ³
சுரண்டக்கூடிய இருப்புக்கள்	90,755 m ³	-	792 m ³
m ³ இல் உற்பத்தி	87,345 m ³	-	-
சுரங்கத் திட்ட காலம்	5 ஆண்டுகள்		
வேலை நாட்களின் எண்ணிக்கை	300 நாட்கள்		
மீ 3 இல் ஒரு நாளைக்கு உற்பத்தி	58	-	1
லாரி சுமைகளின் எண்ணிக்கை (ஒரு சுமைக்கு 6 மீ ³)	5	-	1
சுரங்கத்தின் மொத்த ஆழம்	37 மீ (2 மீ மேல் மண் + 35 மீ சாதாரண கல்) தரை மட்டத்திற்கு கீழ்		

ஆதாரம்: அங்கீகரிக்கப்பட்ட சுரங்கத் திட்டம்

P2

விவரங்கள்	விவரங்கள்		
	சாதாரண கல் (5 வருட திட்ட காலம்)	பாறை சிதைவு (3 வருட திட்ட காலம்)	மேல் மண் (3 வருட திட்ட காலம்)
புவியியல் வளங்கள்	7,13,270m ³	7,161m ³	8,598 m ³
சுரண்டக்கூடிய இருப்புக்கள்	2,90,855m ³	7,161m ³	8,598 m ³
m ³ இல் உற்பத்தி	2,81,705m ³	-	-
சுரங்கத் திட்ட காலம்	5 ஆண்டுகள்		
வேலை நாட்களின் எண்ணிக்கை	300 நாட்கள்		
மீ 3 இல் ஒரு நாளைக்கு உற்பத்தி	187	8	10
லாரி சுமைகளின் எண்ணிக்கை (ஒரு சுமைக்கு 6 மீ3)	15	1	2
சுரங்கத்தின் மொத்த ஆழம்	38 மீ (2 மீ மேல் மண் + 40 மீ சாதாரண கல்) தரை மட்டத்திற்கு கீழ்		

P3

விவரங்கள்	விவரங்கள்		
	சாதாரண கல் (5 வருட திட்ட காலம்)	பாறை சிதைவு (3 வருட திட்ட காலம்)	கிராவல் (3 வருட திட்ட காலம்)
புவியியல் வளங்கள்	5,68,750m ³	-	32,500m ³
சுரண்டக்கூடிய இருப்புக்கள்	1,96,175 m ³	-	27,296
m ³ இல் உற்பத்தி	98,100 m ³	-	27,296 m ³
சுரங்கத் திட்ட காலம்	5 ஆண்டுகள்		
வேலை நாட்களின் எண்ணிக்கை	300 நாட்கள்		
மீ 3 இல் ஒரு நாளைக்கு உற்பத்தி	65m ³	-	30
லாரி சுமைகளின் எண்ணிக்கை (ஒரு சுமைக்கு 6 மீ3)	6	-	3
சுரங்கத்தின் மொத்த ஆழம்	27மீ (2 மீ மேல் மண் + 40 மீ சாதாரண கல்) தரை மட்டத்திற்கு கீழ்		

P4

விவரங்கள்	விவரங்கள்		
	சாதாரண கல் (5 வருட திட்ட காலம்)	பாறை சிதைவு (3 வருட திட்ட காலம்)	கிராவல் (3 வருட திட்ட காலம்)
புவியியல் வளங்கள்	2,18,287m ³	-	12,408m ³
சுரண்டக்கூடிய இருப்புக்கள்	71,512m ³	-	9,310m ³
m ³ இல் உற்பத்தி	71,512m ³	-	9,310m ³
சுரங்கத் திட்ட காலம்	5 ஆண்டுகள்		
வேலை நாட்களின் எண்ணிக்கை	300 நாட்கள்		
மீ 3 இல் ஒரு நாளைக்கு உற்பத்தி	48 m ³	-	10 m ³
லாரி சுமைகளின் எண்ணிக்கை (ஒரு சுமைக்கு 6 மீ ³)	4 Nos	-	2 lorry load per week
சுரங்கத்தின் மொத்த ஆழம்	30மீ (2 மீ கிராவல் + 28 மீ சாதாரண கல்) தரை மட்டத்திற்கு கீழ்		

2.3 புவியியல்

2.3.1 மண்டல புவியியல்

தீபகற்ப க்னீஸ் மிகப் பழமையான பாறை அமைப்புகளை உருவாக்குகிறது, இதில் சார்னோகைட்டின் பாரிய உருவாக்கம் சமீபத்திய நான்காம் பகுதி உருவாக்கத்தின் வளமான திரட்சியுடன் உள்ளது. சார்னோகைட் உடலின் பிராந்திய அளவில் N - S, E40° நோக்கி நனைகிறது. இந்தப் பகுதியில் உள்ள பாறைகளின் பொதுவான புவியியல் வரிசைகள் கீழே கொடுக்கப்பட்டுள்ளன:

ஆய்வுப்பகுதியின் ஸ்ட்ராடிகிராபி:

சிறந்த நிலையின் வரிசை: -

வயது உருவாக்கம்

சமீபத்தியது - குவாட்டர்னரி உருவாக்கம் (கிராவல்)

----- இணக்கமின்மை-----

ஆர்க்கியன் - சார்னோகைட்

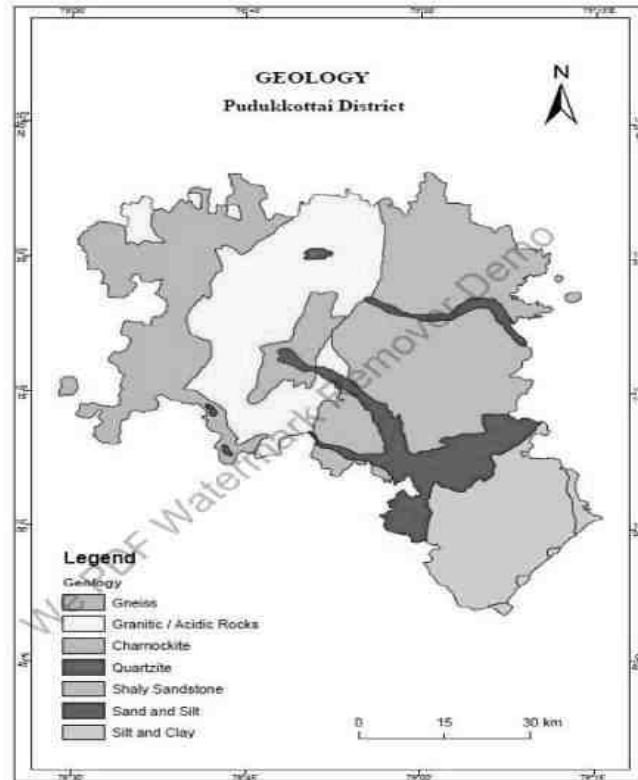
தீபகற்ப க்னீஸ் வளாகம்

புதுக்கோட்டை மாவட்டத்தின் புவியியல் உருவாக்கம், நான்காம் காலத்தின் வண்டல் படிவுகள் முதல் ஆர்க்கியன் யுகத்தில் உருவான கடினமான பாறைகளை உள்ளடக்கியது. புவியியல் ரீதியாக முழு ஆய்வுப் பகுதியையும் கடினமான பாறைகள் மற்றும் வண்டல் பாறைப் பகுதிகளாகப் பிரிக்கலாம். கடினமான பாறைகள் மேற்குப் பக்கத்தில் காணப்படுகின்றன மற்றும் ஆய்வுப் பகுதியின் கிழக்கு திசையை நோக்கி வண்டல் உருவாகிறது. ஆய்வுப் பகுதியில் சுமார் 45 சதவீதம் ஆர்க்கியன் யுகத்தின் கடினமான பாரிய உருவாக்கத்தின் கீழ் உள்ளது, மீதமுள்ள 55 சதவீதம் கேம்ப்ரியனுக்கு முந்தைய காலத்திலிருந்து குவாட்டர்னரி காலம் வரையிலான வண்டல் உருவாக்கத்தைக் கொண்டுள்ளது. ஆதாரம்: <https://pudukkottai.nic.in/document-category/mineral-survey-report/>

2.3.2 உள்ளூர் புவியியல்

இங்கு காணப்படும் பல்வேறு வகையான கடினமான பாறைகள் சார்னோகைட்ஸ், ஹார்ன்ப்ளெண்டே க்னீஸ், பயோடைட் க்னெய்ஸ், கிரானைட் மற்றும் குவார்ட்சைட். புதுக்கோட்டை மாவட்டத்தின் மேற்குப் பகுதியில் பல்வேறு வகையான Gneiss பாறைகள் காணப்படுகின்றன. குன்னந்தவர்கோயில், திருமயம் மற்றும் புதுக்கோட்டைத் தொகுதியின் தெற்குப் பகுதிகள் உள்ளிட்ட மத்தியப் பகுதியில் சார்னோகைட்டுகள் மற்றும் கிரானைட் பாறைகள் அதிகம் காணப்படுகின்றன. விராலிமலை, அன்னவாசல் மற்றும் போனமராவதி ஆகிய தொகுதிகளை உள்ளடக்கிய பல்வேறு வகையான க்னீஸ் பாறைகள் ஆய்வுப் பகுதியின் மேற்குப் பகுதியில் காணப்படுகின்றன. அன்னவாசல் மற்றும் திருமயம் தொகுதிகளின் சில பகுதிகளில் குவார்ட்சைட் படிவுகள் சிறிய அளவில் காணப்படுகின்றன. குளத்தூர், திருமயம் மற்றும் புதுக்கோட்டையின் சில பகுதிகளில் படிக்கப் பாறைகள் காணப்படுகின்றன.

இப்பகுதியில் காணப்படும் வண்டல் படிவுகள், மணல், மணல், களிமண் மற்றும் சரளைகள் ஆகியவற்றைக் கொண்டுள்ளது. மூன்றாம் நிலை காலத்தில் உருவான வண்டல் படிவுகள் லேட்டரைட், அரேனேசியஸ் மற்றும் ஆர்கிலேசியஸ் மணற்கல் களிமண்ணைக் கொண்டிருக்கும். அறந்தாங்கி, கந்தர்வகோட்டை, ஆலங்குடி மற்றும் திருவரங்குளம் ஆகிய தொகுதிகளில் இந்த வைப்புத்தொகைகள் காணப்படுகின்றன. கந்தர்வகோட்டை, திருமயம் மற்றும் புதுக்கோட்டையின் சில பகுதிகளில் களிமண், சுண்ணாம்பு, மணல் கல் மற்றும் களிமண் மணல் கல் ஆகியவற்றைக் கொண்ட கிரேக்கேட்டஸ் படிவுகள் காணப்படுகின்றன. மணல் சரளை மற்றும் வண்டல் மண் கொண்ட ஒருங்கிணைக்கப்படாத கரையோர வண்டல் படிவுகள் ஆற்றங்கரையில் காணப்படுகின்றன.



2.3.3 நீர்வளவியல்

புவியியல் புவியியல் ரீதியாக முழு மாவட்டத்தையும் கடின பாறை மற்றும் வண்டல் பகுதிகளாக வகைப்படுத்தலாம்.

அ) கடினப் பாறைப் பகுதிகள் இந்த மாவட்டத்தின் சுமார் 45% ஆர்க்கியன் காலத்தின் கடினமான பாரிய அமைப்புகளால் அடிக் கோடிடப்பட்டுள்ளது. கிரானைடிக் க்னீஸ், ஹார்ன்ப்ளெண்டே பயோடைட் க்னெய்ஸ், சார்னோகைட்டுகள், பெக்மாடைட்டுகள் மற்றும் குவார்ட்சைட்டுகள் ஆகியவை கடினமான பாறைப் பகுதியில் காணப்படும் பல்வேறு வகையான பாறைகள். குளத்தூர், திருமயத்தின் பெரும்பகுதி மற்றும் புதுக்கோட்டை தாலுக்காவின் சில பகுதிகள் படிசுப் பாறைகளால் ஆக்கிரமிக்கப்பட்டுள்ளன.

ஆ) வண்டல் பகுதிகள் 1. கிரெட்டேசியஸ் 2. மூன்றாம் நிலை மற்றும் 3. அண்மைக் காலங்கள் மாவட்டத்தின் கிழக்குப் பகுதியில் உள்ள வண்டல் படிவங்களால் ஆக்கிரமிக்கப்பட்ட பகுதி. வண்டல் படிவங்களால் ஆக்கிரமிக்கப்பட்ட மொத்த பரப்பளவு மாவட்டத்தின் மொத்த புவியியல் பகுதியில் 55% ஆகும். புதுக்கோட்டை மாவட்டத்தின் மூன்றாம் நிலை வைப்புகளில் லேட்டரைட், அரினாசியஸ் மற்றும் ஆர்ஜிலேசியஸ் மணல் கல் மற்றும் களிமண் உள்ளது.

மாநில நிலத்தடி மற்றும் மேற்பரப்பு நீர்வளத் தரவு மையம், விசாரணையின் போது, மாவட்டம் முழுவதும் 92க்கும் மேற்பட்ட ஆழ்துளை கிணறுகள் தோண்டப்பட்டு, நிலத்தடிப் பொருளின் தன்மை மற்றும் அவற்றின் நீரின் தன்மையைக் கண்டறியும்.

மற்றும் நீர் உற்பத்தி திறன். மாவட்டத்தில் வானிலை மண்டலம் தரை மட்டத்திலிருந்து 7 முதல் 22 மீட்டர் வரை மாறுபடும்.

நீர்நிலை அமைப்புகள்:

அ) கடினமான பாறை

புதுக்கோட்டை மாவட்டத்தில் உள்ள நீர்நிலையின் தடிமன் G.L க்கு கீழே 12 மீ முதல் 45 மீ வரை மாறுபடுகிறது. 5 படிசு வடிவங்களில் வானிலை மற்றும் பாறை பிளவு வளர்ச்சியின் தீவிரம் மற்றும் அளவு ஆகியவை நுண்ணிய நுண்துளையின் வளர்ச்சியில் முக்கிய பங்கு வகிக்கின்றன. எரிமலை வடிவங்கள் ஏற்படும் போதெல்லாம் ஆழமான மற்றும் மிக அதிக தீவிரமான வானிலை காணப்படுகிறது. சார்னோகைட் பகுதியில் வானிலை மிதமானதாக இருக்கும்.

அட்டவணை 2.5: நீர்நிலை அளவுருக்களின் வரம்பு

அளவுருக்கள்	வேறுபாடு
தண்ணீர் வெளியீடு LPM	1 - 2 lpm
கடத்தும் தன்மை (T) m ² /day	5 - 25 m ² /day
ஊடுருவக்கூடிய தன்மை (K) m/day	3 - 16 m/day

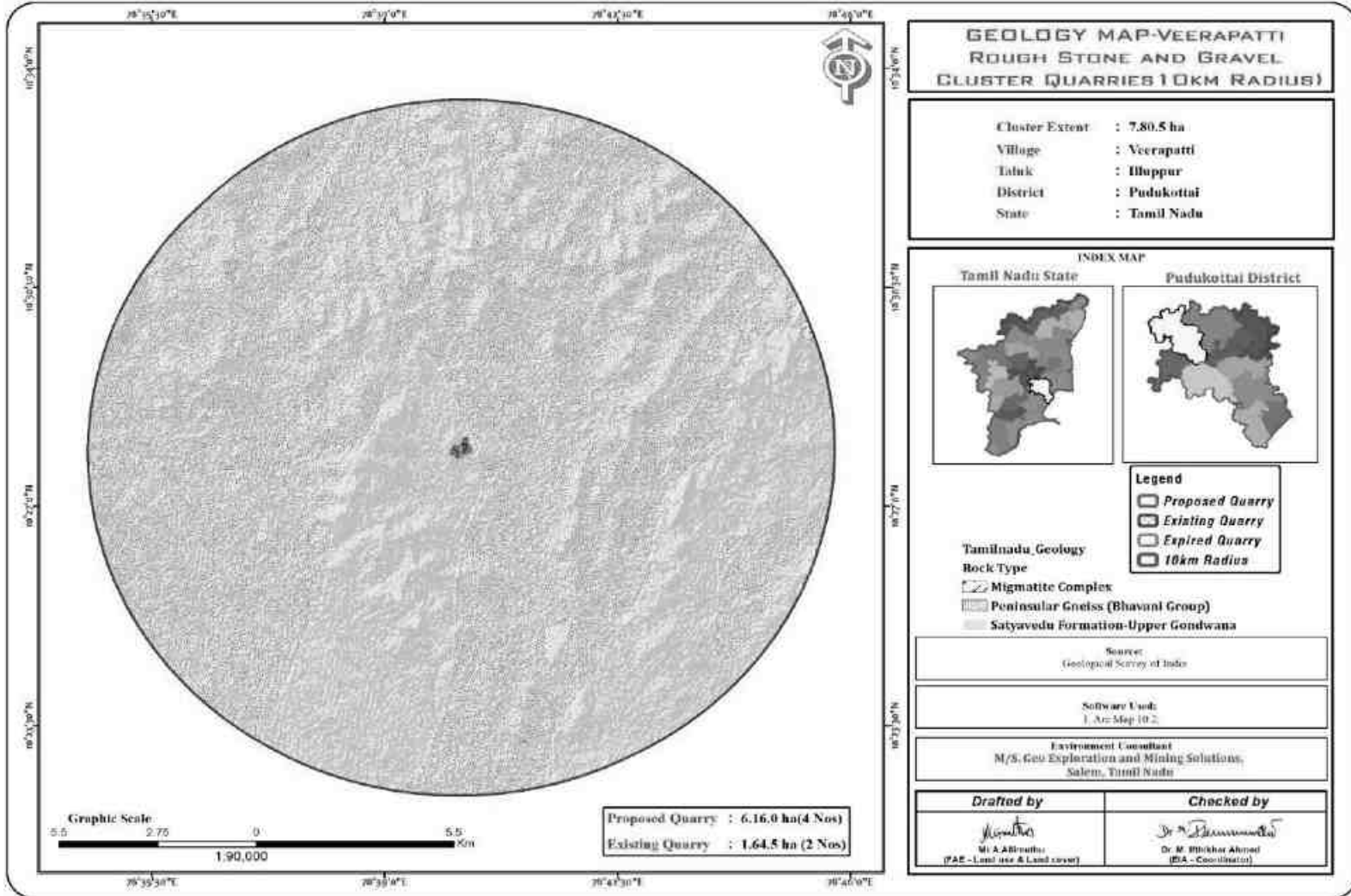
ஆதாரம்: <https://nwm.gov.in/sites/default/files/Notes%20on%20Pudukottai%20District.pdf>

அட்டவணை 2.5: புதுக்கோட்டை மாவட்டத்தின் நிலத்தடி நீர் நிலை மாறுபாடுகள்

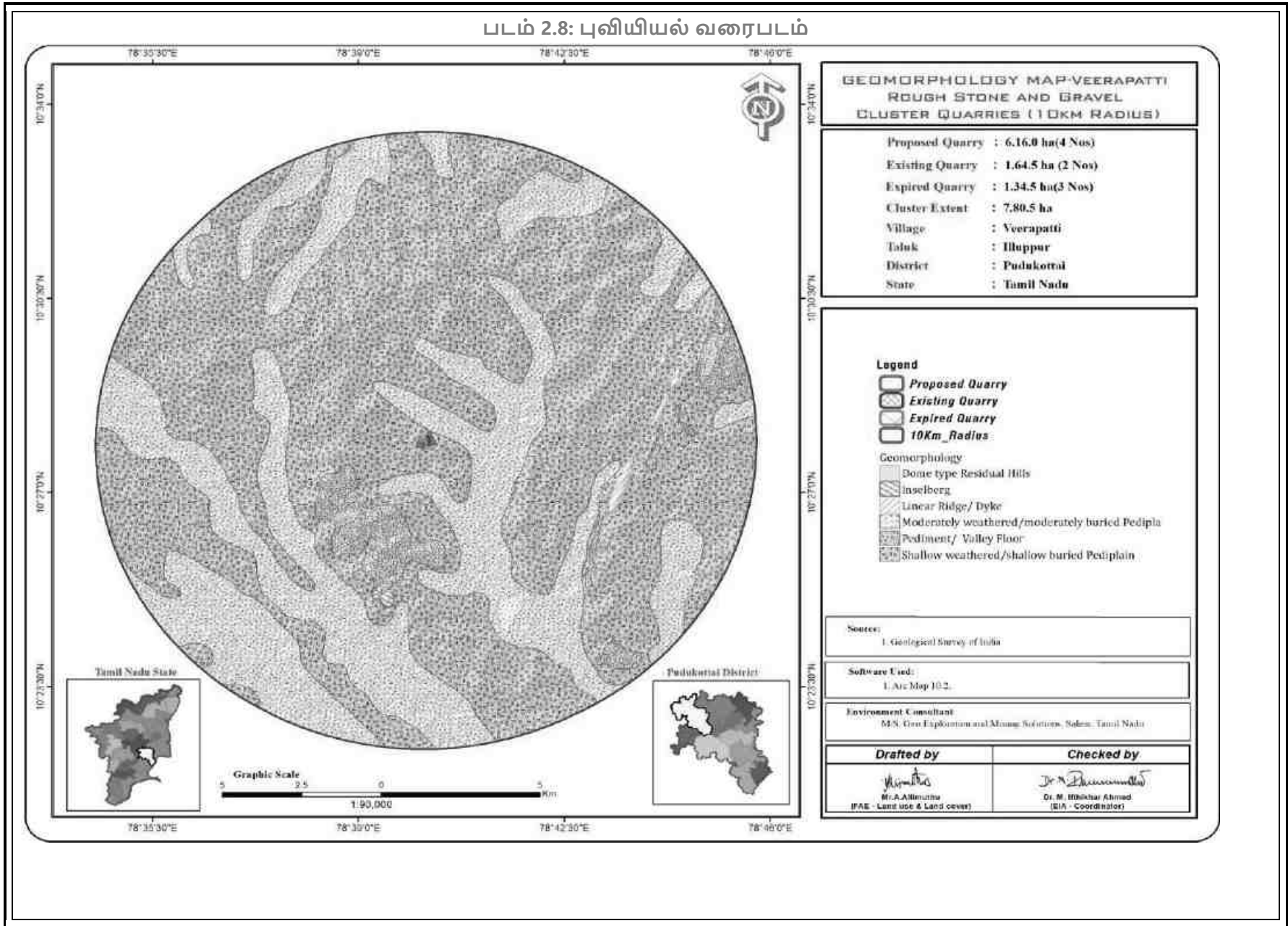
Jan 2017	May 2017	Jan 2018	May 2018	Jan 2019	May 2019	Jan 2020	May 2020	Jan 2021	May 2021	5 Years Pre Monsoon Average	5Years Post Monsoon Average
30.2	35.5	33.8	32.2	41.0	43.9	38.7	25.3	30.3	22.3	27.0	30.4

ஆதாரம்: <https://www.twadboard.tn.gov.in/content/Pudukkottai>

படம் 2.7: பிராந்திய புனியியல் வரைபடம்



படம் 2.8: புவிவியல் வரைபடம்



**GEOMORPHOLOGY MAP-VEERAPATTI
ROUGH STONE AND GRAVEL
CLUSTER QUARRIES (10KM RADIUS)**

Proposed Quarry : 6.16.0 ha(4 Nos)
 Existing Quarry : 1.64.5 ha (2 Nos)
 Expired Quarry : 1.34.5 ha(3 Nos)
 Cluster Extent : 7.80.5 ha
 Village : Veerapatti
 Taluk : Iluppur
 District : Pudukottai
 State : Tamil Nadu

- Legend**
- Proposed Quarry
 - Existing Quarry
 - Expired Quarry
 - 10Km Radius

- Geomorphology:**
- Dome type Residual Hills
 - Inselberg
 - Linear Ridge/ Dyke
 - Moderately weathered/moderately buried Pedipla
 - Pediment/ Valley Floor
 - Shallow weathered/shallow buried Pediplain

Sources:
 1. Geological Survey of India

Software Used:
 1. Arc Map 10.2.

Environment Consultant:
 M.S. Geo Exploration and Mining Solutions, Salem, Tamil Nadu


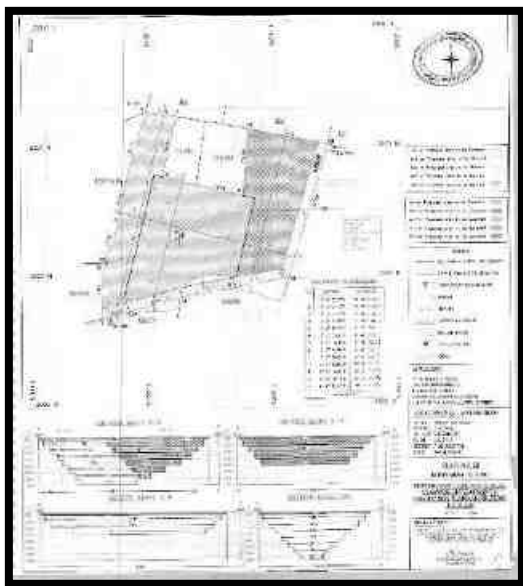
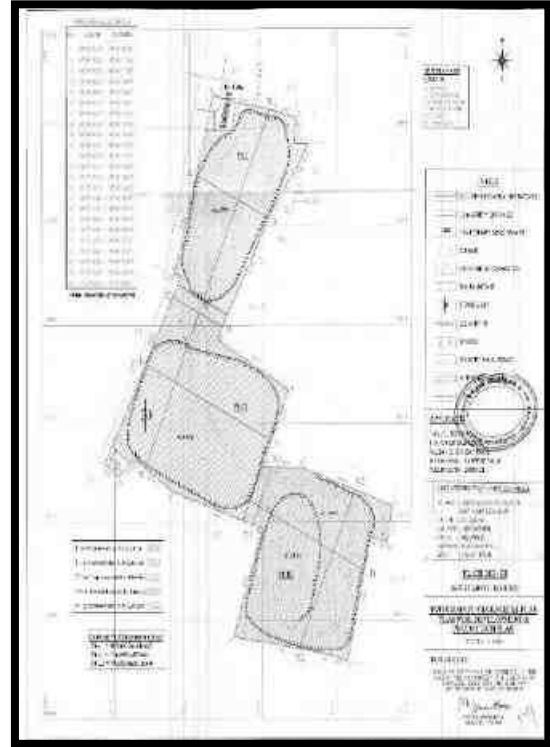

Drafted by

 M.A. Animesha
 IPAE - Land Use & Land cover

Checked by

 Dr. M. Bhikshar Ahmed
 (EIA - Coordinator)

படம் 2.9: நிலப்பரப்பு, புவிசியல், ஆண்டு வாரியான வளர்ச்சித் திட்டம் மற்றும் பிரிவுகள்



ஆதாரம்: அங்கீகரிக்கப்பட்ட சுரங்கத் திட்டம்

2.4 வளங்கள் மற்றும் இருப்புக்கள்

அனைத்து முன்மொழியப்பட்ட திட்டங்களுக்கும் அதிகபட்ச குத்தகைப் பகுதியை உள்ளடக்கும் வகையில் பிரிவுகளைத் திட்டமிடுவதன் மூலம் சாதாரண கல்லின் வளங்கள் மற்றும் இருப்புக்கள் குறுக்குவெட்டு முறையின் அடிப்படையில் கணக்கிடப்பட்டன.

புவியியல் வளங்களின் கிடைக்கும் தன்மையின் அடிப்படையில், தோண்டுதல் முறையில் பெஞ்ச் அமைப்பதைக் கருத்தில் கொண்டு, 7.5 மீ & 10 மீ (பயன்படுத்தப்பட்ட பகுதியைச் சுற்றியுள்ள பாதுகாப்புத் தடை) மற்றும் துல்லியமான பகுதி தகவல்தொடர்பு கடிதத்தின்படி பாதுகாப்பு தூரம் மற்றும் அடைத்தலைக் கழித்தல் ஆகியவற்றைக் கருத்தில் கொண்டு, சுரங்க இருப்பு கணக்கிடப்படுகிறது. பெஞ்ச் உருவாக்கத்தின் போது இருப்புக்கள் (பெஞ்ச் லாஸ் என்றும் அழைக்கப்படுகிறது) மற்றும் சுரங்கம் செய்யக்கூடிய இருப்புக்கள் அனைத்து முன்மொழியப்பட்ட திட்டங்களுக்கும் கழிவு / அதிக சுமை / பக்கச்சுமை (100% மீட்டி எதிர்பார்க்கப்படுகிறது) இல்லை என்பதைக் கருத்தில் கொண்டு கணக்கிடப்படுகிறது.

அட்டவணை 2.6: முன்மொழியப்பட்ட திட்டத்தின் சாதாரண கல் உற்பத்தி

வ.எண்	ஐந்தாண்டு உற்பத்தி	ஆண்டு உற்பத்தி	தின உற்பத்தி	தின லாரி நடைகள்
P1	90,755	18,151	61	5 Trips /Day
P2	2,90,855	58,171	194	16 Trips /Day
P3	1,96,175	39,235	131	11 Trips /Day
P4	71,512	14,302	48	4 Trips /day
மொத்தம்	6,49,297	1,29,859	434	36Trips /Day

அட்டவணை 2.7: முன்மொழியப்பட்ட திட்டத்தின் கிராவல் உற்பத்தி

வ.எண்	மொத்த உற்பத்தி	ஆண்டு உற்பத்தி	தின உற்பத்தி	தின லாரி நடைகள்
P1	896	299	1	1 Trips /Day
P2	8,598	2,866	10	1- Trips /week
P3	32,500	10,833	36	3 Trips/ week
P4	2,640	880	3	1- Trips /week
மொத்தம்	44,634	14,878	64	5 Trips/ week

ஆதாரம்: அங்கீகரிக்கப்பட்ட சுரங்கத் திட்டம்

கழிவுகளை அகற்றுவது

இந்த சாதாரண கல் மற்றும் கிராவல் குவாரி நடவடிக்கைகளில் எதிர்பார்க்கப்படும் கழிவுகள் எதுவும் இல்லை. அகற்றப்பட்ட முழுப் பொருட்களும் பயன்படுத்தப்படும் (100%). ஜல்லிக்கற்களின் மேல் அடுக்கு அகற்றப்பட்டு, தேவைப்படும் வாடிக்கையாளர்களுக்கு நேரடியாக விற்கப்படும்.

கருத்தியல் சுரங்கத் திட்டம்/ இறுதி சுரங்க மூடல் திட்டம்

சுரங்கத்தின் பொருளாதார ஆழம், பாதுகாப்பு மண்டலங்கள், அனுமதிக்கப்பட்ட பகுதி போன்ற சில நடைமுறை அளவுருக்களின் அடிப்படையில் இறுதி குழி அளவு வடிவமைக்கப்பட்டுள்ளது.

ஆதாரம்: அங்கீகரிக்கப்பட்ட சுரங்கத் திட்டம்

- சுரங்கத்தின் வாழ்நாளின் முடிவில், தோண்டப்பட்ட சுரங்கக் குழி / வெற்றிடமானது மழை நீரை சேகரிப்பதற்கான செயற்கை நீர்த்தேக்கமாகச் செயல்படும் மற்றும் வறட்சிக் காலத்தில் ஏற்படும் தேவை அல்லது நெருக்கடிகளைச் சமாளிக்க உதவும்.
- சுரங்கம் மூடப்பட்ட பிறகு, பாதுகாப்புத் தடை மற்றும் மேல் பெஞ்சுகள் மற்றும் தற்காலிக நீர்த்தேக்கம் ஆகியவை சுற்றுச்சூழலை மேம்படுத்தும்.
- சுரங்க மூடல் என்பது ஒரு குறுக்கீடு செய்யப்பட்ட தளத்தை அதன் இயற்கையான நிலைக்குத் திரும்பச் செய்யும் அல்லது சுற்றுச்சூழலில் ஏதேனும் பாதகமான விளைவுகளைத் தடுக்கும் அல்லது குறைக்கும் அல்லது மனித ஆரோக்கியம் மற்றும் பாதுகாப்பிற்கு அச்சுறுத்தல்களைத் தடுக்கும் அல்லது குறைக்கும் ஒரு செயல்முறையாகும்.
- புனர்வாழ்வளிக்கப்பட்ட சுரங்கங்கள் மனிதர்கள் மற்றும் விலங்குகளுக்கு உடல் ரீதியாக பாதுகாப்பாக இருப்பது, புவி-தொழில்நுட்ப ரீதியாக நிலையானது, புவி-வேதியியல் ரீதியாக மாசுபடுத்தாதது/ மாசுபடுத்தாதது மற்றும் சுரங்கத்திற்குப் பிந்தைய நில பயன்பாட்டைத் தக்கவைத்துக்கொள்ளும் திறன் ஆகியவை முக்கிய மூடல் நோக்கங்களாகும்.

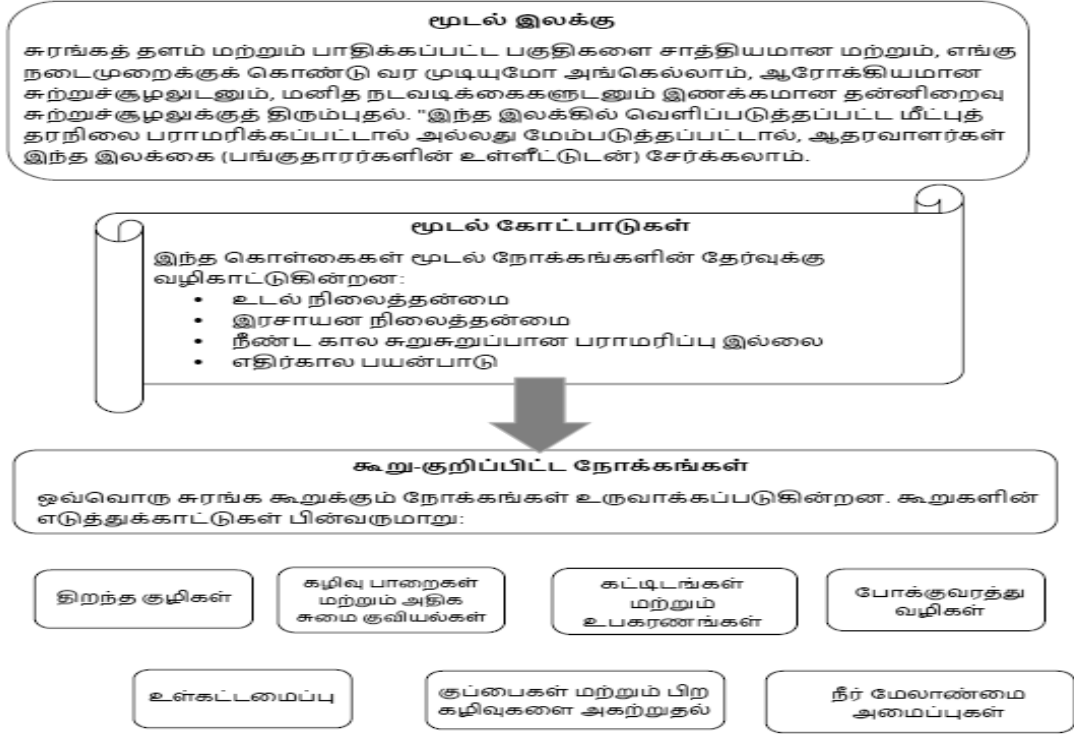
மூடல் நோக்கங்கள் –

- மனிதர்கள் மற்றும் வனவிலங்குகளின் பாதுகாப்பிற்காக அணுகல் குறைவாக இருக்க வேண்டும்.
- திறந்த குழி சுரங்க வேலைகள் மற்றும் குழி எல்லை ஆகியவை இயற்பியல் ரீதியாகவும் புவி-தொழில்நுட்ப ரீதியாகவும் நிலையானவை.
- வெள்ளம் சூழ்ந்த குழிகளில் உள்ள நீரின் தரம் மனிதர்கள், நீர்வாழ் உயிரினங்கள் மற்றும் வனவிலங்குகளுக்கு பாதுகாப்பானது.
- அசுத்தமான வடிகால் வெளியேற்றம் குறைக்கப்பட்டு கட்டுப்படுத்தப்பட்டுள்ளது.
- அசல் அல்லது விரும்பிய புதிய மேற்பரப்பு வடிகால் வடிவங்கள் நிறுவப்பட்டுள்ளன.
- வெள்ளம் சூழ்ந்த குழிகளுக்கு, நடைமுறை மற்றும் சாத்தியமான இடங்களில் குழிக்குள் நீர்வாழ் வாழ்விடம் நிறுவப்பட்டுள்ளது.
- மனிதர்கள் மற்றும் வனவிலங்குகளுக்கு வெள்ளம் சூழ்ந்த குழிகளில் இருந்து அவசர அணுகல் மற்றும் தப்பிக்கும் வழிகள் உள்ளன.
- தூசி அளவு மக்கள், தாவரங்கள், நீர்வாழ் உயிரினங்கள் மற்றும் வனவிலங்குகளுக்கு பாதுகாப்பானது.

சுரங்க வடிவமைப்பு & மூடுதல் திட்டமிடல் மற்றும் விருப்பங்கள் பரிசீலனைகள் -

- உள் மற்றும் வெளிப்புற பங்குதாரர்களால் திட்டமிடல் மற்றும் வடிவமைப்பு பரிசீலனையின் ஆரம்ப கட்டத்தில் சுரங்க மூடல் நன்கு திட்டமிடப்பட்டுள்ளது.
- சுரங்கக் குழியின் எல்லையில் 2மீ உயரம் கொண்ட கட்டு கட்டுதல் மற்றும் அதன் நிலைத்தன்மையை எல்லா நேரத்திலும் உறுதி செய்தல் மற்றும் மழை பெய்யும் போது குழிக்கு மண் சறுக்குவதைத் தவிர்க்கவும், குழி மற்றும் மேற்பரப்பு ஓடுதலைத் தவிர்க்கவும் இயற்கையான சரிவில் தோட்ட வடிகால் அமைத்தல்.
- கனிமத்தை முழுமையாகச் சுரண்டிய பிறகு, விபத்துகளைத் தவிர்க்க, தாழ்வான பெஞ்ச் கால் சுவர் பக்கமானது சம்பீ பிட்கள் இல்லாமல் வெற்றுப் பரப்பாகப் பராமரிக்கப்படும்.
- சுரங்கம் மூடப்படுவதற்கு முன் அனைத்து கூர்மையான விளிம்புகளும் மென்மையான பக்கங்களாக மாற்றி, தொங்கும் சுவர் பக்கத்தில் தளர்வான குப்பைகள் இல்லாமல் இருப்பதை உறுதி செய்யும்.
- சமூகப் பொறுப்புகளின் ஒரு பகுதியாக திட்ட முன்மொழிபவர், TNPCB & TWAD இன் தரநிலைகளின்படி பயனுள்ள சுத்திகரிப்பு செயல்முறைக்குப் பிறகு, சேமிக்கப்பட்ட சுரங்கக் குழி நீரை அருகிலுள்ள கிராமங்களுக்கு வழங்க உறுதியளிக்கிறார்.
- பூர்வீக இனங்கள் எல்லைத் தடைகளில் 3 வரிசை வடிவங்களில் நடப்படும் மற்றும் 1 வது பெஞ்ச், பொதுமக்கள் மற்றும் கால்நடைகளின் உள்ளார்ந்த நுழைவைத் தடுக்க வாசலில் ஒரு முழுநேர காவலாளி நியமிக்கப்படும்.
- குவாரிக்கான அணுகு சாலை மூடப்பட்டவுடன் உடனடியாக துண்டிக்கப்படும்
- தளவமைப்பு வடிவமைப்பு தயாரிக்கப்பட்டு, புவியியல் மற்றும் சுரங்கத் துறையின் அங்கீகாரத்தைப் பெற வேண்டும்.
- அங்கீகரிக்கப்பட்ட தளவமைப்பின்படி கட்டுவதற்கு முன்மொழிபவருக்கு அறிவுறுத்தப்படுகிறது
- தளத்தில் விடப்பட்ட கட்டமைப்புகளின் இயற்பியல் மற்றும் இரசாயன நிலைத்தன்மை, உயிரியல் ரீதியாக வேறுபட்ட, நிலையான சூழலின் இயற்கையான மறுவாழ்வு, இறுதி நிலப் பயன்பாடு உகந்ததாக உள்ளது மற்றும் சுற்றியுள்ள பகுதி மற்றும் உள்ளூர் சமூகத்தின் தேவைகளுக்கு இணங்குகிறது மற்றும் தேவைகளை எடுத்துக்கொள்வது உள்ளூர் சமூகத்தின் கணக்கு மற்றும் மூடுதலின் சமூக-பொருளாதார தாக்கத்தை குறைத்தல்
- சுரங்கம் மூடப்படுவதால் சுற்றுச்சூழல் மற்றும் சூழலியலில் சாதகமான மாற்றம் ஏற்படும்.

மூடிய பின் கண்காணிப்பு -



பிந்தைய மூடல் கண்காணிப்பு

திறந்த குழி சுரங்கப் பணிகள் தொடர்பான மூடலுக்குப் பிந்தைய கண்காணிப்பின் நோக்கம் மூடல் நோக்கங்களை அடைவதை உறுதி செய்வதாகும்.

- மீதமுள்ள குழி சுவர்களின் இயற்பியல் சார்ந்த மற்றும் புவி தொழில்நுட்ப நிலைத்தன்மையை கண்காணிக்கவும்.
- வடிவமைப்பு நோக்கங்களின் சாதனையை உறுதிப்படுத்த, குழி சுவர்களில் உள்ள நில ஆட்சியை கண்காணிக்கவும்.
- மீன், மீன் வாழ்விடங்கள் மற்றும் வனவிலங்கு பாதுகாப்பு தொடர்பான மூடல் நோக்கங்களை உறுதிப்படுத்த குழியில் நீர் மட்டத்தை கண்காணித்தல்.
- கட்டுப்படுத்தப்பட்ட குழி வெளியேற்றும் புள்ளிகளில் மாதிரி நீரின் தரம் மற்றும் அளவு.
- நீர் மேலாண்மை சிக்கல் உள்ள எதிர்பாராத பகுதிகளைக் கண்டறிந்து சோதிக்கவும்.
- பெர்ம்கள் & வேலிகள் போன்ற தடைகளின் ஒருமைப்பாட்டை ஆய்வு செய்யுங்கள்.
- செயல்திறனை தீர்மானிக்க தடைகளுடன் வனவிலங்கு தொடர்புகளை கண்காணிக்கவும்.
- பொருந்தக்கூடிய வெள்ளம் நிறைந்த குழிகளில் நீர்வாழ் வாழ்விடங்களை ஆய்வு செய்யவும்.
- தூசி அளவுகளை கண்காணிக்கவும்.

2.5 சுரங்க முறை

முன்மொழியப்பட்ட சுரங்க முறையானது அனைத்து முன்மொழியப்பட்ட திட்டங்களுக்கும் பொதுவானது - திறந்தவெளி இயந்திரமயமாக்கப்பட்ட சுரங்க முறையானது பெஞ்ச் உயரத்திற்கு குறையாத பெஞ்ச் அகலத்துடன் 7.0 மீட்டர் உயர பெஞ்சை உருவாக்குவதன் மூலம் முன்மொழியப்படுகிறது. இருப்பினும், சாதாரண கல் குவாரியைப் பொறுத்த வரையில், மேலே உள்ள ஒழுங்குமுறை 106 (2) (b) இன் விதிகளைக் கடைப்பிடிப்பது, சுரங்கப் பிரச்சனைகளுடன் இணைந்த பல்வேறு உள்ளார்ந்த பெற்றோர் மரபணு காரணிகளால் அரிதாகவே சாத்தியமாகும். எனவே, சுரங்கப் பாதுகாப்பு இயக்குநரிடமிருந்து மேற்கண்ட ஒழுங்குமுறை விதிகளில் தளர்வு பெற உத்தேசிக்கப்பட்டுள்ளது, இதற்குத் தேவையான ஏற்பாடுகள் MMR-1961 இன் விதிமுறை 106 (2) (b) உடன், சுரங்கச் சட்டம் - 1952 இன் கீழ் உள்ளது.

சாதாரண கல் என்பது ஒரு பாத்தோலித் உருவாக்கம் மற்றும் பெற்றோர் பாறையில் இருந்து கணிசமான அளவு பாறைகளை பிளவுபடுத்துவது ஜாக்ஹாமர் துளையிடுதலின் மூலம் மேற்கொள்ளப்படும் மற்றும் வெடிப்பதற்கு ஸ்லரி வெடிமருந்துகள் பயன்படுத்தப்படும். அருகிலுள்ள நொறுக்கிகள் ராக் பிரேக்கர்ஸ் யூனிட்டுடன் இணைக்கப்பட்ட ஹைட்ராலிக் எக்ஸ்கேவேட்டர்கள் பெரிய பாறைகளை உடைத்து தேவையான அளவு துண்டுகளாக உடைத்து இரண்டாம் நிலை வெடிப்பைத் தவிர்க்கவும், பக்கெட் யூனிட்டுடன் இணைக்கப்பட்ட ஹைட்ராலிக் தோண்டுதல் டிப்பர்களில் சாதாரண கல்லை ஏற்றவும், பின்னர் கல்லை பிட்டுஹெட்டில் இருந்து கொண்டு செல்லவும் பயன்படுத்தப்படும்.

2.5.1 துளையிடுதல் மற்றும் வெடித்தல் அளவுருக்கள்:

கீழே கொடுக்கப்பட்டுள்ள அளவுருக்களின்படி துளையிடுதல் மற்றும் வெடித்தல் மேற்கொள்ளப்படும்

இடைவெளி	-	1.2 மீ
சுமை	-	1.0 மீ
துளையின் ஆழம்	-	1.5 மீ
ஒரு துளைக்கு மின்னூட்டம்-		0.50-0.75 கிகி
தூள் காரணி	-	6.0 டன்கள்/கிலோ
துளை விட்டம்	-	32மிமீ

வெடித்தல் வடிவமைப்பு மற்றும் அளவுருக்கள் பற்றிய விவரங்கள் அங்கீகரிக்கப்பட்ட சுரங்கத் திட்டத்தில் விவாதிக்கப்பட்டுள்ளன.

பயன்படுத்தப்படும் வெடிமருந்து வகை -

குழம்பு வெடிபொருட்கள் (ஒரு திரவம், ஆக்ஸிஜனேற்றிகள் மற்றும் எரிபொருளின் கணிசமான பகுதிகளைக் கொண்ட ஒரு வெடிக்கும் பொருள், மேலும் ஒரு தடிப்பாக்கி), NONEL / எலக்ட்ரிக் டெட்டனேட்டர் & வெடிக்கும் உருகி

வெடிபொருட்களின் சேமிப்பு -

திட்டப் பகுதிக்குள் வெடிமருந்துகளை சேமிப்பதற்கான முன்மொழிவு எதுவும் இல்லை, அந்தந்த திட்ட ஆதரவாளர்கள் வெடிகுண்டு நடவடிக்கைகளை மேற்கொள்வதற்காக அங்கீகரிக்கப்பட்ட வெடிமருந்து நிறுவனங்களுடன் ஒப்பந்தம் செய்துள்ளனர் மற்றும் DGMS வழிகாட்டுதல்களின்படி திறமையான நபர் பாதுகாப்பு மற்றும் ஒட்டுமொத்த குவாரி நடவடிக்கைகளின் மேற்பார்வைக்கு பணியமர்த்தப்படுவார்.

வெடிமருந்துகள் வெடிக்கும் நிறுவனத்திடமிருந்து தினசரி அடிப்படையில் பெறப்படும் மற்றும் திறமையான வெடிவைப்பவரின் மேற்பார்வையின் கீழ் வெடித்தல் மேற்கொள்ளப்படும் மற்றும் வெடிக்கும் இருப்பு இல்லை என்பது உறுதி செய்யப்படும்; ஏதேனும் இருப்பு சப்ளையர் மூலம் திரும்ப எடுக்கப்படும்.

2.5.2 இயந்திரமயமாக்கலின் அளவு

அட்டவணை 2.10: முன்மொழியப்பட்ட இயந்திரங்களைப் பயன்படுத்துதல்

முன்மொழிவு - P1				
வ.எண்.	வகை	எண்ணிக்கை	அளவு/திறன்	உந்து சக்தி
1	ஜாக்ஹாம்மர்	2	1.2மீ முதல் 2.0மீ	அழுத்தப்பட்ட காற்று
2	கம்பிரசர்	1	400psi	டீசல் டிரைவ்
3	ஹைட்ராலிக் எக்ஸவேட்டர்	1	300 HP	டீசல் டிரைவ்
4	டிப்பர்கள்	1	20 டன்கள்	டீசல் டிரைவ்

முன்மொழிவு - P2				
வ.எண்.	வகை	எண்ணிக்கை	அளவு/திறன்	உந்து சக்தி
1	ஜாக்ஹாம்மர்	7	1.2மீ முதல் 2.0மீ	அழுத்தப்பட்ட காற்று
2	கம்பிரசர்	2	400psi	டீசல் டிரைவ்
3	ஹைட்ராலிக் எக்ஸவேட்டர்	1	300 HP	டீசல் டிரைவ்
4	டிப்பர்கள்	3	20 டன்கள்	டீசல் டிரைவ்

முன்மொழிவு - P3				
வ.எண்.	வகை	எண்ணிக்கை	அளவு/திறன்	உந்து சக்தி
1	ஜாக்ஹாம்மர்	3	1.2மீ முதல் 2.0மீ	அழுத்தப்பட்ட காற்று
2	கம்பிரசர்	1	400psi	டீசல் டிரைவ்
3	ஹைட்ராலிக் எக்ஸவேட்டர்	1	300 HP	டீசல் டிரைவ்
4	டிப்பர்கள்	2	20 டன்கள்	டீசல் டிரைவ்

முன்மொழிவு - P4				
வ.எண்.	வகை	எண்ணிக்கை	அளவு/திறன்	உந்து சக்தி
1	ஜாக்ஹாம்மர்	-	-	-
2	கம்பிரசர்	-	-	-

3	ஹைட்ராலிக் எக்ஸவேட்டர்	1	300 HP	டீசல் டிரைவ்
4	டிப்பர்கள்	2	10 டன்கள்	டீசல் டிரைவ்

ஆதாரம்: அங்கீகரிக்கப்பட்ட சுரங்கத் திட்டம்

2.6 பொது அம்சங்கள்

2.6.1 தற்போதுள்ள உள்கட்டமைப்புகள்

குவாரி குத்தகைக்கு வழங்கப்பட்ட பிறகு சுரங்க அலுவலகம், தொழிலாளர்களுக்கான தற்காலிக ஓய்வறைகள், கழிப்பறை மற்றும் சிறுநீர் கழிப்பறை போன்ற உள்கட்டமைப்புகள் சுரங்க விதியின்படி கட்டப்படும்.

2.6.2 வடிகால் முறை

காலப்போக்கில் நீரோடை அரிப்பு மூலம் வடிகால் அமைப்பு உருவாக்கப்படுகிறது, இது நீரோடைகளால் வடிகட்டிய நிலப்பரப்பு பகுதியில் உள்ள பாறைகள் மற்றும் புவியியல் கட்டமைப்புகளின் பண்புகளை வெளிப்படுத்துகிறது.

வடிகால் அமைப்பு என்பது ஒரு குறிப்பிட்ட வடிகால் படுகையில் உள்ள ஓடைகள், ஆறுகள் மற்றும் ஏரிகளால் உருவாகும் வடிவமாகும். நிலத்தின் நிலப்பரப்பு, ஒரு குறிப்பிட்ட பகுதியில் கடினமான அல்லது மென்மையான பாறைகள் ஆதிக்கம் செலுத்தினாலும், நிலத்தின் சாய்வு ஆகியவற்றால் அவை நிர்வகிக்கப்படுகின்றன.

டென்ட்ரிக் வடிவங்கள், மிகவும் பொதுவானவை, நீரோடைக்கு அடியில் உள்ள பாறை (அல்லது ஒருங்கிணைக்கப்படாத பொருள்) எந்த குறிப்பிட்ட துணி அல்லது அமைப்பு இல்லாத பகுதிகளில் உருவாகின்றன மற்றும் எல்லா திசைகளிலும் சமமாக எளிதில் அரிக்கப்பட்டுவிடும்.

திட்டப் பகுதிக்குள் ஓடைகள், கால்வாய்கள், நீர்நிலைகள் எதுவும் கடக்கவில்லை. இப்பகுதியின் வடிகால் அமைப்பு டென்ட்ரிக் - துணை டென்ட்ரிக் ஆகும்.

2.6.3 போக்குவரத்து அடர்த்தி

பொருள் போக்குவரத்து வழியின் அடிப்படையில் நடத்தப்பட்ட போக்குவரத்து கணக்கெடுப்பில், சாதாரண கல் முக்கியமாக முத்துடையான்பட்டி-அன்னவாசல் முக்கிய மாவட்ட சாலை வழியாக கொண்டு செல்ல உத்தேசிக்கப்பட்டுள்ளது.

இரண்டு இடங்களில் போக்குவரத்து அடர்த்தி அளவீடுகள் மேற்கொள்ளப்பட்டன கனரக மோட்டார் வாகனங்கள், இலகுரக வாகனங்கள் மற்றும் இரு/மூன்று சக்கர வாகனங்கள் என மூன்று வகைகளின் கீழ் வாகனங்களை காட்சி கண்காணிப்பு மற்றும் எண்ணி மூலம் 24 மணிநேரம் தொடர்ந்து போக்குவரத்து அடர்த்தி

தி அளவீடு செய்யப்பட்டது. சாலைகளில் போக்குவரத்து நெரிசல் அதிகமாக இருப்பதால், ஒவ்வொரு ஷிப்டிலும் ஒவ்வொரு நிலையத்திலும் ஒரே நேரத்தில் இரண்டு திறமையான நபர்கள் ஈடுபடுத்தப்பட்டனர் - போக்குவரத்தை கணக்கிடுவதற்கு இரு திசைகளிலும் ஒருவர். ஒவ்வொரு மணி நேரத்தின் முடிவிலும், புதிதாக எண்ணும் பதிவும் மேற்கொள்ளப்பட்டன.

அட்டவணை.2.11: போக்குவரத்து சர்வே இடங்கள்

நிலையக் குறியீடு	சாலையின் பெயர்	தூரம் மற்றும் திசை	சாலை வகை
TS1	காடம்பராயபட்டி கிராம சாலை	1.5 கி.மீ - தென்கிழக்கு	கிராம சாலை
TS2	SH சாலை-மணப்பாரி - அன்னவாசல்- புதுக்கோட்டை சாலை	3.5 கி.மீ - தென்கிழக்கு	முக்கிய மாவட்ட சாலை

ஆதாரம்: GEMS FAE & TM மூலம் ஆன்-சைட் கண்காணிப்பு

அட்டவணை 2.12: தற்போதுள்ள போக்குவரத்து அளவு

நிலையக் குறியீடு	HMV		LMV		2/3 சக்கர வாகனங்கள்		மொத்த PCU
	No	PCU	No	PCU	No	PCU	
TS1	45	135	25	25	40	20	180
TS2	75	225	100	100	100	50	375

ஆதாரம்: GEMS FAE & TM மூலம் ஆன்-சைட் கண்காணிப்பு

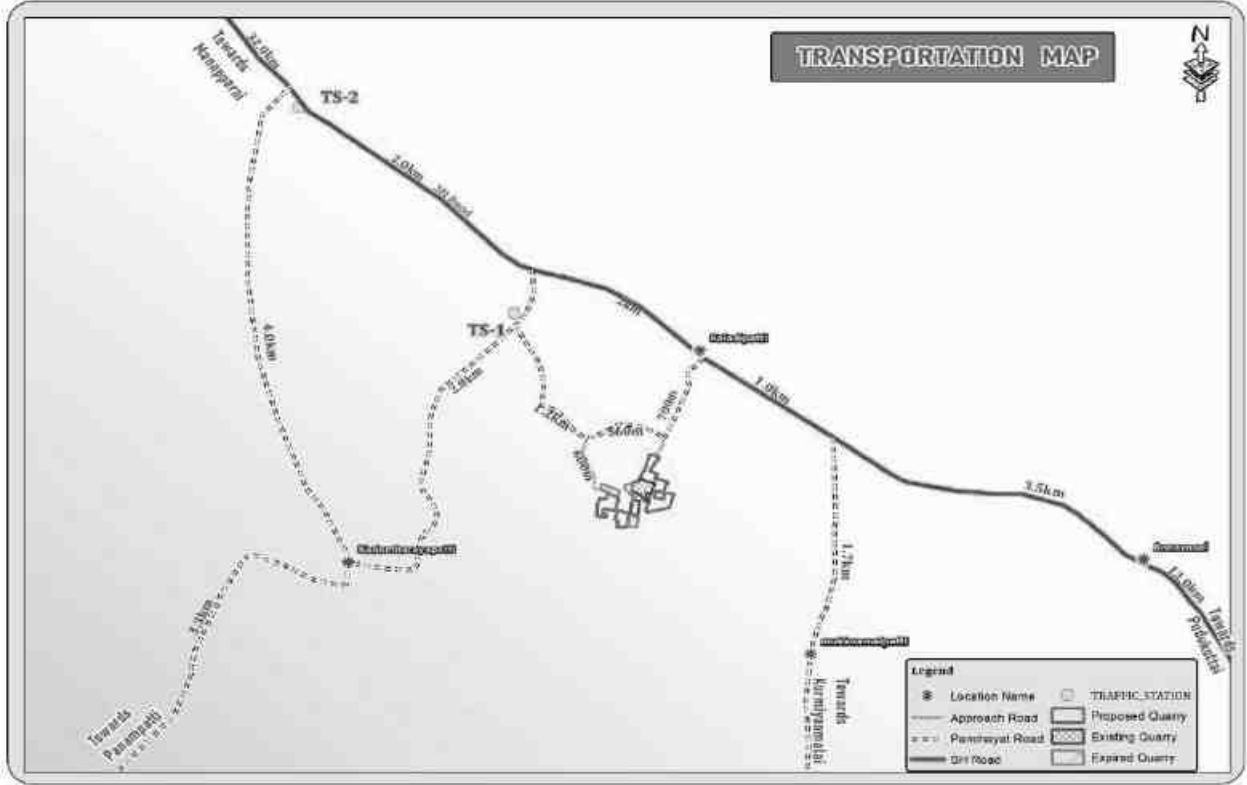
* PCU மாற்றும் காரணி: HMV (டிர்க்குகள் மற்றும் பேருந்து) = 3, LMV (கார், ஜீப் மற்றும் ஆட்டோ) = 1 மற்றும் 2/3 சக்கர வாகனங்கள் = 0.5

அட்டவணை 2.13: சாதாரண கல் மற்றும் மேல்மண் மணிநேர போக்குவரத்து தேவை

ஒரு நாளைக்கு சாதாரண கல் போக்குவரத்து		
லாரிகளின் திறன்	ஒரு நாளைக்கு ஒட்டுமொத்த பயணங்களின் எண்ணிக்கை	PCU இல் தொகுதி
10/20 டன்கள்	25	25

ஆதாரம்: அங்கீகரிக்கப்பட்ட சுரங்கத் திட்டத்திலிருந்து பகுப்பாய்வு செய்யப்பட்ட தரவு

படம்.2.11: கனிம போக்குவரத்து பாதை வரைபடம்



அட்டவணை 2.14: போக்குவரத்து அளவுச் சுருக்கம்

பாதை	PCU இல் தற்போதுள்ள போக்குவரத்து அளவு	போக்குவரத்து அதிகரிப்பு காரணமாக	மொத்த போக்குவரத்து அளவு	IRC - 1960 வழிகாட்டுதல்களின்படி PCU இல் மணிநேரத்தில் திறன்
கிராம சாலை	180	25	205	500
முக்கிய மாவட்ட சாலை	375	25	400	1200

- இந்த திட்டங்களால் தற்போதுள்ள போக்குவரத்து அளவு அதிகமாக இருக்காது.
- IRC 1960 இன் படி, தற்போதுள்ள கிராம சாலை ஒரு மணி நேரத்தில் 1,200 PCU ஐக் கையாள முடியும் மற்றும் முக்கிய மாவட்ட சாலை ஒரு மணி நேரத்தில் 1500 PCU ஐக் கையாளும், எனவே இந்த முன்மொழியப்பட்ட போக்குவரத்து காரணமாக எந்த இணைப்பும் இருக்காது.

2.6.4 கனிம நன்மை மற்றும் செயலாக்கம்

இந்தத் திட்டத்தில் கனிமச் செயலாக்கம் அல்லது தாதுப் பயன்படுத்தும் திட்டம் எதுவும் இல்லை.

2.7 திட்டத் தேவை

2.7.1 நீர் ஆதாரம் மற்றும் தேவை

KLD இல் தண்ணீர் தேவைகள் விவரம் கீழே கொடுக்கப்பட்டுள்ளது:

அட்டவணை 2.15 திட்டத்திற்கான நீர் தேவை

P-1

நோக்கம்	அளவு	ஆதாரம்
தூசி அடக்குமுறை	0.5 KLD	ஆழ்துளை கிணறு மற்றும் திறந்த கிணற்றில் இருந்து அருகிலுள்ள பகுதியிலிருந்து டேங்கர்கள் மூலம்
பசுமை அரண் வளர்ச்சி	0.3 KLD	அருகில் உள்ள ஆழ்துளை கிணறுகளில் இருந்து
* குடிநீர் மற்றும் வீட்டு தேவைக்கு	0.4KLD	தற்போதுள்ள ஆழ்துளை கிணறுகள் மற்றும் குடிநீர் அங்கீகரிக்கப்பட்ட தண்ணீர் விற்பனையாளர்களிடம் இருந்து பெறப்படும்.
மொத்தம்	1.2 KLD	

P-2

நோக்கம்	அளவு	ஆதாரம்
தூசி அடக்குமுறை	1.3 KLD	ஆழ்துளை கிணறு மற்றும் திறந்த கிணற்றில் இருந்து அருகிலுள்ள பகுதியிலிருந்து டேங்கர்கள் மூலம்
பசுமை அரண் வளர்ச்சி	1.0 KLD	அருகில் உள்ள ஆழ்துளை கிணறுகளில் இருந்து
* குடிநீர் மற்றும் வீட்டு தேவைக்கு	0.7 KLD	தற்போதுள்ள ஆழ்துளை கிணறுகள் மற்றும் குடிநீர் அங்கீகரிக்கப்பட்ட தண்ணீர் விற்பனையாளர்களிடம் இருந்து பெறப்படும்.
மொத்தம்	3.0 KLD	

P-3

நோக்கம்	அளவு	ஆதாரம்
தூசி அடக்குமுறை	1.4 KLD	அருகில் உள்ள ஆழ்துளை கிணறுகளில் இருந்து
பசுமை அரண் வளர்ச்சி	0.3 KLD	அருகில் உள்ள ஆழ்துளை கிணறுகளில் இருந்து
* குடிநீர் மற்றும் வீட்டு தேவைக்கு	0.3 KLD	தற்போதுள்ள ஆழ்துளை கிணறுகள் மற்றும் குடிநீர் அங்கீகரிக்கப்பட்ட தண்ணீர் விற்பனையாளர்களிடம் இருந்து பெறப்படும்.
மொத்தம்	2.0 KLD	

P-4

நோக்கம்	அளவு	ஆதாரம்
தூசி அடக்குமுறை	1.5 KLD	அருகில் உள்ள ஆழ்துளை கிணறுகளில் இருந்து
பசுமை அரண் வளர்ச்சி	0.5 KLD	அருகில் உள்ள ஆழ்துளை கிணறுகளில் இருந்து
* குடிநீர் மற்றும் வீட்டு தேவைக்கு	0.5 KLD	தற்போதுள்ள ஆழ்துளை கிணறுகள் மற்றும் குடிநீர் அங்கீகரிக்கப்பட்ட தண்ணீர் விற்பனையாளர்களிடம் இருந்து பெறப்படும்
மொத்தம்	2.5 KLD	

* அங்கீகரிக்கப்பட்ட தண்ணீர் விற்பனையாளர்களிடம் இருந்து குடிநீர் தேவைக்கு தண்ணீர் கொண்டு வரப்படும்

2.7.2 திறன் மற்றும் பிற உள்கட்டமைப்பு தேவைகள்

திட்டங்களுக்கு சுரங்க நடவடிக்கைகளுக்கு மின்சாரம் தேவையில்லை. குவாரி செயல்பாடு பகல் நேரத்தில் மட்டுமே பரிந்துரைக்கப்படுகிறது (பொது ஷிப்ட் 8 AM - 5 PM, மதிய உணவு இடைவேளை 1 PM - 2 PM). அலுவலகம் மற்றும் பிற உள்கட்டமைப்புகளில் பயன்படுத்த மின்சாரம் SEB இலிருந்து பெறப்படும்.

திட்டப் பகுதிக்குள் எந்தப் பணிமனைகளும் முன்மொழியப்படவில்லை, எனவே திட்டப் பகுதியிலிருந்து எந்த செயல்முறைக் கழிவுகளும் உற்பத்தி செய்யப்படாது. சுரங்க அலுவலகத்தில் இருந்து வெளியேறும் வீட்டுக் கழிவுகள் செப்டிக் டேங்க் மற்றும் சாக் பிட் ஆகியவற்றில் வெளியேற்றப்படும். திட, திரவ அல்லது வாயு வடிவில் எந்த நச்சுக் கழிவுகளும் உருவாகும் என்று எதிர்பார்க்கப்படவில்லை, எனவே கழிவு சுத்திகரிப்பு நிலையத்தின் தேவை இல்லை.

2.7.3 எரிபொருள் தேவை

சுரங்க இயந்திரங்களுக்கு அதிவேக டீசல் (HSD) பயன்படுத்தப்படும். அருகிலுள்ள எரிபொருள் நிலையங்களில் இருந்து டீசல் கொண்டு வரப்படும்.

முன்மொழியப்பட்ட திட்டத்திற்கு சராசரி டீசல் நுகர்வு = 300 லிட்டர் HSD / நாள்.

2.7.4 திட்டச் செலவு

அட்டவணை 2.16: முன்மொழியப்பட்ட திட்டங்களின் திட்டச் செலவு

வ.எண்	திட்ட செலவு
P1	Rs. 18,53,000/-
P2	Rs. 47,72,000/-
P3	Rs. 45,93,000/-
P4	Rs. 23,04,000/-
மொத்தம்	Rs. 1,35,22,000 /-

2.8 வேலை வாய்ப்பு தேவைகள்:

நாளாந்த குவாரி நடவடிக்கைகளை மேற்கொள்ள சுரங்கத் திட்டத்தில் பின்வரும் மனிதவளம் முன்மொழியப்பட்டுள்ளது, அதே வேலைவாய்ப்பு முன்மொழியப்பட்ட உற்பத்தி இலக்கை இலக்காகக் கொண்டு பராமரிக்கப்படுகிறது மற்றும் முன்மொழியப்பட்ட 1961 மெட்டாலிஃபெரஸ் சுரங்கத்தின் சட்டப்பூர்வ விதிகளுக்கு இணங்கவும்.

அட்டவணை 2.17: முன்மொழியப்பட்ட வேலை வாய்ப்பு

வ.எண்	வேலை வாய்ப்பு
P1	15
P2	14
P3	20
P4	32
மொத்தம்	81

ஆதாரம்: அங்கீகரிக்கப்பட்ட சுரங்கத் திட்டம்

2.9 திட்ட அமலாக்க அட்டவணை:

சுற்றுச்சூழல் அனுமதி கிடைத்த பிறகு வணிக நடவடிக்கை தொடங்கும். தமிழ்நாடு மாநில மாசுக்கட்டுப்பாட்டு வாரியத்திடம் இருந்து CTO மற்றும் CTE பெறப்படும். சுரங்க நடவடிக்கை தொடங்கும் முன் சுற்றுச்சூழல் அனுமதியின் போது விதிக்கப்பட்ட நிபந்தனைகள் தொகுக்கப்படும்.

அட்டவணை 2.19: எதிர்பார்க்கப்படும் நேர அட்டவணை

வ.எண்	விவரம்	நேர அட்டவணை (மாதத்தில்)					குறிப்புகள் ஏதேனும் இருந்தால்
		1 st	2 nd	3 rd	4 th	5 th	
1	சுற்றுச்சூழல் அனுமதி						
2	நிறுவ ஒப்புதல்						திட்டம் நிறுவப்பட்ட காலம்

காலவரிசை மாறுபடலாம்; விதிகள் மற்றும் விதிமுறைகளுக்கு உட்பட்டது & பிற எதிர்பாராத சூழ்நிலைகள்

ஆதாரம்: EIA அறிவிப்பு மற்றும் CPCB வழிகாட்டுதல்களில் வடிவமைக்கப்பட்ட காலக்கெடுவின் அடிப்படையில் எதிர்பார்க்கப்படுகிறது.

அத்தியாயம்-3 சுற்றுச்சூழலின் விளக்கம்

3.0 பொது

இந்த அத்தியாயம் ஆரம்பத்திலேயே அடிப்படைத் தரவுகளுக்கு ஒரு பிராந்திய பின்னணியை அளிக்கிறது, இது ஆய்வுப் பகுதியின் பல சுற்றுச்சூழல் மற்றும் சூழலியல் பண்புக்கூறுகளில் உருவாக்கப்பட்ட நுண்ணிய நிலை களத் தரவை சிறப்பாக மதிப்பிட உதவும். அடிப்படை சுற்றுச்சூழல் தரமானது, ஆய்வுப் பகுதியின் நிலம், நீர், காற்று, சத்தம், உயிரியல் மற்றும் சமூகப் பொருளாதார நிலை போன்ற பல்வேறு சுற்றுச்சூழல் கூறுகளின் பின்னணி சுற்றுச்சூழல் காட்சியைக் குறிக்கிறது. CPCB வழிகாட்டுதல்களுடன் அக்டோபர் 2022 - டிசம்பர் 2022 மாதங்களில் திட்ட தளத்தின் அடிப்படை நிலையை மதிப்பிடுவதற்கான கள கண்காணிப்பு ஆய்வுகள் மேற்கொள்ளப்பட்டன. Chennai Mettix lab private Limited சான்றளிக்கப்பட்ட & MoEF அறிவிக்கப்பட்ட ஆய்வகத்தால் பின்வரும் பண்புக்கூறுகள் மூலம் குழுமக் குவாரிகளைப் பற்றிய குறிப்புடன் சுற்றுச்சூழல் தரவு சேகரிக்கப்பட்டது கீழே உள்ள பண்புகளுக்காக -

- நிலம்
- தண்ணீர்
- காற்று
- ஒலி
- உயிரியல்
- சமூக-பொருளாதார நிலை

ஆய்வுப் பகுதி

குழுமத்தின் சுற்றளவில் இருந்து 10 கிமீ ஆரம் (வான்வழி தூரம்) பகுதி EIA ஆய்வுக்காகக் கருதப்படுகிறது. இந்தத் திட்டத்தின் சாத்தியமான தாக்கங்களை மதிப்பிடக்கூடிய தொகுப்பைச் சுற்றி இருக்கும் சூழல் சூழ்நிலையைப் புரிந்துகொள்ள தரவு சேகரிப்பு பயன்படுத்தப்பட்டது. ஆய்வுப் பகுதி மைய மண்டலம் மற்றும் இடையக மண்டலம் என இரண்டு மண்டலங்களாகப் பிரிக்கப்பட்டுள்ளது, அங்கு மைய மண்டலம் குழுமமாகக் கருதப்படுகிறது மற்றும் குழுமத்தின் சுற்றளவில் இருந்து 10 கிமீ சுற்றளவில் எடுக்கப்பட்ட இடையக மண்டலம். மைய மண்டலம் மற்றும் இடையக மண்டலம் இரண்டும் ஆய்வுப் பகுதியாக எடுத்துக் கொள்ளப்படுகின்றன.

கண்காணிப்பு காலம்

அடிப்படை ஆய்வு பருவமழைக்கு பிந்தைய காலத்தில் அதாவது அக்டோபர் 2022 முதல் டிசம்பர் 2022 இல் நடத்தப்பட்டது.

ஆய்வு முறை

- திட்டப் பகுதி டோட்டல் ஸ்டேஷன் உதவியுடன் விரிவாக ஆய்வு செய்யப்பட்டு, ஜிபிஎஸ் உதவியுடன் எல்லைத் தூண்கள் எடுக்கப்பட்டன. புவன் (இஸ்ரோ) மூலம் அப்பகுதியின் நில பயன்பாட்டு முறை தவிர, அப்பகுதியின் நிவாரணத்தைப் புரிந்துகொள்வதற்காக, செயற்கைக்கோள் படங்களில் எல்லை ஒருங்கிணைப்புகள் மிகைப்படுத்தப்பட்டன.
- மண்ணின் மாதிரிகள் சேகரிக்கப்பட்டு தொடர்புடைய இயற்பியல்-வேதியியல் பண்புகள், பரிமாற்றம் செய்யக்கூடிய கேஷன்ஸ், ஊட்டச்சத்துக்கள் மற்றும்

நுண்ணூட்டச்சத்துக்கள் போன்றவற்றிற்காக, சுரங்க நடவடிக்கைகளால் ஏற்படும் பாதிப்பை மதிப்பிடுவதற்கும், பசுமை அரண் வளர்ச்சிக்கு மரக்கன்றுகளை பரிந்துரைக்கவும் பகுப்பாய்வு செய்யப்பட்டது.

- நிலத்தடி நீர் மாதிரிகள் ஆய்வுக் காலத்தில் தற்போதுள்ள ஆழ்துளை கிணறுகளிலிருந்து சேகரிக்கப்பட்டன, அதே நேரத்தில் இடையக மண்டலத்தில் உள்ள குளங்களிலிருந்து மேற்பரப்பு நீர் சேகரிக்கப்பட்டது. மாதிரிகள் தண்ணீரின் தரத்தை தீர்மானிக்க தேவையான அளவுருக்கள் (IS: 10500:2012 அளவுகோல்களின் அடிப்படையில்) மற்றும் முன்மொழியப்பட்ட சுரங்கங்களின் சுற்றுச்சூழல் தாக்கத்தின் பார்வையில் பொருத்தமானவைக்காக பகுப்பாய்வு செய்யப்பட்டன.
- காற்றின் வேகம், காற்றின் திசை, வெப்பநிலை, ஈரப்பதம், மழைப்பொழிவு மற்றும் பொதுவான வானிலை நிலைகள் பற்றிய தரவுகளை சேகரிக்க, குழுமப் பகுதியில் ஒரு தளத்தில் வானிலை நிலையம் அமைக்கப்பட்டது.
- சுற்றுப்புற காற்றின் தரத்தை (AAQ) மதிப்பிடுவதற்காக, தப்பியோடிய தூசி, PM₁₀ மற்றும் SO₂, NOX ஆகியவற்றுக்கான சுவாச தூசி மாதிரிகள் (RDS), வாயு இணைப்புகளுடன் கூடிய NOX மற்றும் PM_{2.5} க்கான நுண் தூசி மாதிரிகள் (FDS) ஆகியவற்றை நிறுவுவதன் மூலம் சுற்றுப்புற காற்றின் மாதிரிகள் சேகரிக்கப்பட்டன மற்றும் NAAQ விதிமுறைகளின்படி மற்ற அளவுருக்கள் மற்றும் காற்றின் தரத்தின் தற்போதைய நிலையைச் செயல்படுத்த முதன்மை காற்று மாசுபடுத்திகளுக்காக பகுப்பாய்வு செய்யப்படுகின்றன.
- இரைச்சல் நிலை அளவீடுகள், தாக்க மண்டலத்தில் அடிப்படை இரைச்சல் அளவை நிறுவ ஒலி நிலை மீட்டரின் உதவியுடன் வெவ்வேறு நேர இடைவெளிகளில் பல்வேறு இடங்களில் செய்யப்பட்டன.
- தற்போதுள்ள தாவரங்கள் மற்றும் விலங்கினங்களின் வடிவத்தை ஆய்வு செய்வதற்காக ஆய்வுப் பகுதியின் சூழலியலை மதிப்பிடுவதற்கு அடிப்படை உயிரியல் ஆய்வுகள் மேற்கொள்ளப்பட்டன.
- தற்போதைய சமூக-பொருளாதார நிலைமைகளைப் புரிந்துகொள்வதற்கும் முன்மொழியப்பட்ட சுரங்கத் திட்டத்தால் ஏற்படும் பாதிப்பின் அளவை மதிப்பிடுவதற்கும் ஆய்வுப் பகுதியில் கிராமம் மற்றும் குடும்ப அளவில் சமூக-பொருளாதார ஆய்வு நடத்தப்பட்டது.

ஆய்வுக்குத் தேவையான பல்வேறு சுற்றுச்சூழல் அளவுருக்களுக்கான மாதிரி முறைகள், மாதிரியின் அதிர்வெண், மாதிரிகள் பகுப்பாய்வு செய்யும் முறை போன்றவை அட்டவணை 3.1 கீழே கொடுக்கப்பட்டுள்ளன.

அட்டவணை 3.1: கண்காணிப்பு பண்புக்கூறுகள் மற்றும் கண்காணிப்பின் அதிர்வெண்

பண்பு	அளவுருக்கள்	கண்காணிப்பு முறை	இடங்களின் எண்ணிக்கை	நெறிமுறை
-------	-------------	------------------	---------------------	----------

நில பயன்பாடு நிலப்பரப்பு	ஆய்வுப் பகுதியிலிருந்து 10 கிமீ சுற்றளவுக்குள் நிலப் பயன்பாட்டு முறை	2011 மக்கள் தொகை கணக்கெடுப்பு கையேடு மற்றும் செயற்கைக்கோள் படங்களிலிருந்து தரவுகள்	கண்காணிப்பு பகுதி	செயற்கைக்கோள் படங்கள் முதன்மை ஆய்வு
*மண்	இயற்பியல்-வேதியியல் பண்புகள்	கண்காணிப்பு காலத்தில் ஒருமுறை	6 (2 மையம் & 4 இடையக மண்டலம்)	IS 2720 வேளாண்மை கையேடு - இந்திய வேளாண் ஆராய்ச்சி கவுன்சில், புது தில்லி
* தண்ணீர் தரம்	இயற்பியல், இரசாயன மற்றும் பாக்கீரியாவியல் அளவுருக்கள்	கண்காணிப்பு காலத்தில் ஒருமுறை	6 (1 மேற்பரப்பு நீர் & 5 நிலத்தடி நீர்)	IS 10500& CPCB தரநிலைகள் தள குறிப்பிட்ட முதன்மை தரவு&
வானிலை ஆய்வு	காற்றின் வேகம் காற்றடிக்கும் திசை வெப்ப நிலை மேக மூடி உலர் குமிழ் வெப்பநிலை மழைப்பொழிவு	1 மணிநேர தொடர்ச்சி இயந்திர/தானியங்கி வானிலை நிலையம்	1	தள குறிப்பிட்ட முதன்மை தரவு& IMD நிலையத்திலிருந்து இரண்டாம் நிலை தரவு
* சுற்றுப்புற காற்றின் தரம்	PM ₁₀ PM _{2.5} SO ₂ NO _x தப்பியோடிய தூசி	24 மணி நேரத்திற்கு ஒரு வாரத்திற்கு இரண்டு முறை (அக்டோபர் - டிசம்பர் 2022)	8 (2 மையம் & 6 இடையக மண்டலம்)	IS 5182 பகுதி 1-23 தேசிய சுற்றுப்புற காற்று தர தரநிலைகள், CPCB
*ஒலி மட்டங்கள்	சுற்றுப்புற சத்தம்	ஒவ்வொரு இடத்திற்கும் 24 மணிநேரம் மணிநேர கண்காணிப்பு	8 (2 மையம் & 6 இடையக மண்டலம்)	ஐஎஸ் 9989 CPCB வழிகாட்டுதல்களின் படி
சூழலியல்	தற்போதுள்ள தாவரங்கள் மற்றும் விலங்கினங்கள்	ஆய்வுக் காலத்தில் களப்பயணம் மூலம்	ஆய்வுப்பகுதி	குவாட்ரேட் & டிரான்ஸெக்ட் ஆய்வு மூலம் முதன்மை ஆய்வு இரண்டாம் நிலை தரவு - வன வேலை திட்டம்
சமூக பொருளாதார அம்சங்கள்	சுற்றுப்புற சத்தம் தற்போதுள்ள தாவரங்கள் மற்றும் விலங்கினங்கள் சமூக-பொருளாதார பண்புகள், ஆய்வுப் பகுதியில்	தள வருகை & மக்கள் தொகைக் கணக்கெடுப்பு கையேடு, 2011	ஆய்வுப்பகுதி	முதன்மை கணக்கெடுப்பு, மக்கள் தொகை கணக்கெடுப்பு கையேடு & தேவை அடிப்படையிலான மதிப்பீடுகள்.

	மக்கள்தொகை புள்ளிவிவரம் மற்றும் தற்போதுள்ள உள்கட்டமைப்பு			
--	--	--	--	--

* அனைத்து கண்காணிப்பு மற்றும் சோதனைகள் CPCB மற்றும் MoEF& CC வழிகாட்டுதல்களின்படி மேற்கொள்ளப்பட்டுள்ளன.

3.1 நிலச் சூழல்

இந்த பிரிவின் முக்கிய நோக்கம், முன்மொழியப்பட்ட சுரங்கத் தளத்தைச் சுற்றி 10கிமீ சுற்றளவில் உள்ள ஆய்வுப் பகுதியின் அடிப்படை நிலையை வழங்குவதாகும், இதனால் சுற்றுப்புறச் சுரங்க நடவடிக்கைகளால் ஏற்படும் தற்காலிக மாற்றங்களை எதிர்காலத்தில் மதிப்பிட முடியும்.

3.1.1 நிலப்பயன்பாடு

நிலப்பயன்பாட்டு வரைபடத்தைத் தயாரிப்பதற்காக NNRMS பெங்களூர் & நிலை III வகைப்பாடு 1:50,000 அளவைக் கொண்ட வழிகாட்டுதல்களின் அத்தியாயம் - V இல் பரிந்துரைக்கப்பட்ட விசைகளின் அடிப்படையில் நிலப்பயன்பாட்டு வகைப்பாட்டிற்கு ஒரு காட்சி விளக்க நுட்பம் பின்பற்றப்பட்டுள்ளது. புவனின் (ISRO) LISS III படங்களின் மூலம் இப்பகுதியின் நிலப்பயன்பாட்டு முறை ஆய்வு செய்யப்பட்டது. ஆய்வுப் பகுதியின் 10 கிமீ சுற்றளவு வரைபடம் நிலப்பயன்பாட்டுச் சூழலைப் பகுப்பாய்வு செய்வதற்காக எடுக்கப்பட்டது

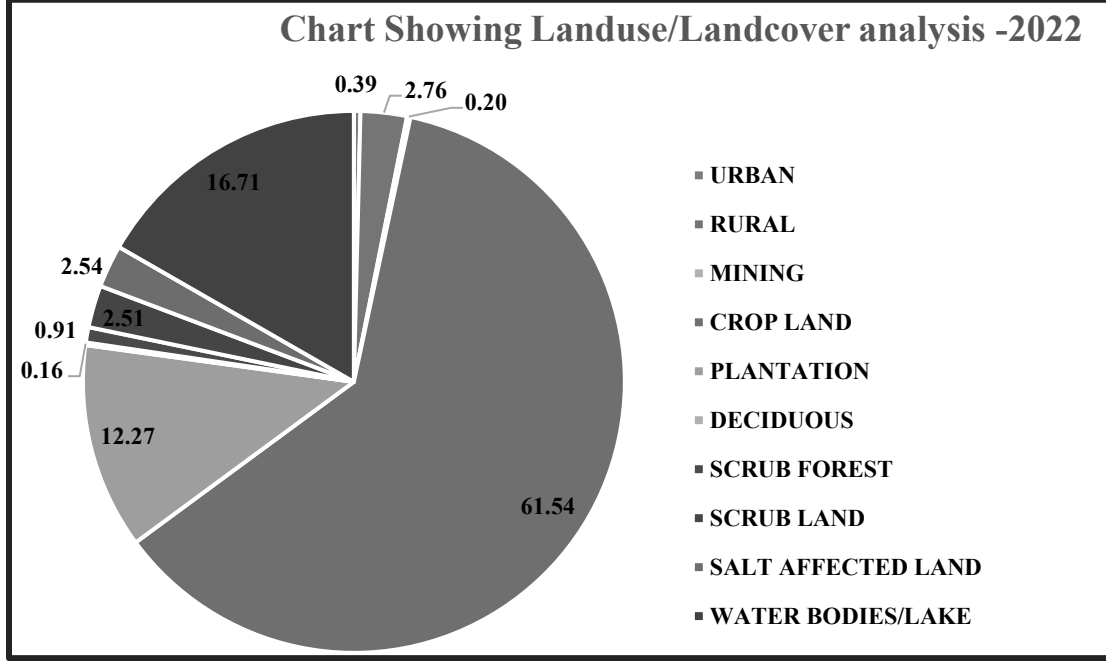
அட்டவணை 3.2: நிலப்பயன்பாடு 10 கி.மீ சுற்றளவு

வ.எண்	வகைப்பாடு	பரப்பளவு (ஹெக்டேர்)	பரப்பளவு %
கட்டிடம்			
1	நகர்ப்புறம்	124.66	0.39
2	கிராமப்புறம்	879.48	2.76
3	சுரங்கம்	65.20	0.20
விவசாய நிலம்			
4	பயிர் நிலம்	19602.34	61.54
5	விவசாய தோட்டம்	3907.72	12.27
காடுகள்			
6	இலையுதிர் காடுகள்	50.85	0.16
7	புதர் காடுகள்	290.48	0.91
தரிசு / கழிவு நிலங்கள்			
8	புதர் நிலம்	800.76	2.51
9	உப்பு பாதிக்கப்பட்ட நிலம்	808.57	2.54
நீர் நிலைகள்			
10	நீர் நிலைகள்\ஏரிகள்	5320.74	16.71
		31850.80	100.00


ஆதாரம்: சர்வே ஆஃப் இந்தியா நிலப்

பரப்பு வரைபடம் மற்றும் லேண்ட்சாட் செயற்கைக்கோள் படங்கள்

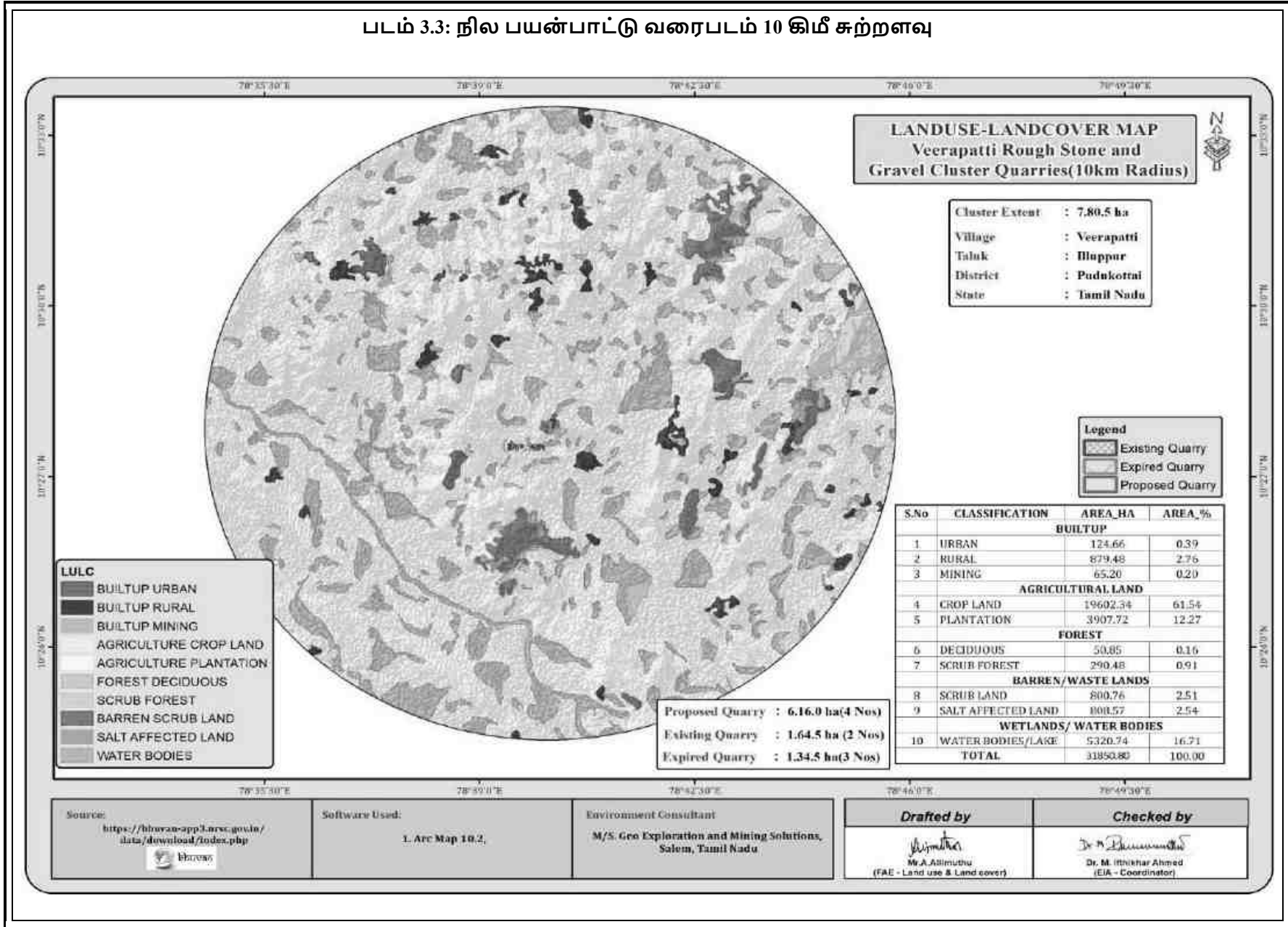
படம் 3.1: ஆய்வுப் பகுதியின் நிலப்பயன்பாட்டு பை வரைபடம்



படம் 3.2: நில பயன்பாட்டு வரைபடம் 10 கிமீ சுற்றளவு



படம் 3.3: நில பயன்பாட்டு வரைபடம் 10 கிமீ சுற்றளவு



· 10 கிமீ சுற்றளவு ஆய்வுப் பகுதியில் முக்கியமாக விவசாய நிலம் மற்றும் மொத்த ஆய்வுப் பகுதியில் 61% & 2.51% திறந்த ஸ்கர்ப் நிலம் உள்ளது. ஆய்வுப் பகுதி 12.27% தாவரங்கள்/பயிரைக் கொண்டுள்ளது.

· ஆய்வு செய்யப்பட்ட தாங்கல் மண்டலத்தில் சுற்றுச்சூழல் உணர்திறன் பகுதி இல்லை (தேசிய பூங்கா, வனவிலங்கு சரணாலயம், உயிர்க்கோளம் ரிசர்வ்/ போன்றவை). மொத்த திட்டப் பகுதியில் 5.701 % பெரம்பூர் RF (SW திசையில் 2.2 கிமீ) மற்றும் நர்த்தமலை PF (வடகிழக்கு திசையில் 7.5 கிமீ) போன்ற ரிசர்வ் வன நிலத்தால் ஆக்கிரமிக்கப்பட்டுள்ளது.

· குளங்கள் / ஏரிகள் போன்ற நீர்நிலைகள் மொத்த தாங்கல் பகுதியில் 16.71% ஆகும். அன்னவாசல் பெரியகுளம் ஏரி போன்ற இரண்டு பருவகால ஆறுகள் NE திசையில் 2.5 கிமீ மற்றும் வெள்ளார் ஆறு 6.5 கிமீ SSW திசையில் மொத்த ஆய்வு பகுதி.

· ஸ்கர்ப் நிலம் 2.51% ஆகும். முதன்மைக் கணக்கெடுப்பின்படி, புதர் நிலம் முக்கியமாக பாறைக் கழிவுகளால் ஆக்கிரமிக்கப்பட்டுள்ளது மற்றும் அருகிலுள்ள பகுதிகளால் உருவாக்கப்படும் வீட்டுக் கழிவுகளால் ஆக்கிரமிக்கப்பட்டுள்ளது.

· மொத்த ஆய்வுப் பகுதியில் 0.20% சிறைப்பிடிக்கப்பட்ட சுரங்கங்களின் சுரங்கத் தொழில்களால் ஆக்கிரமிக்கப்பட்டுள்ளது. மொத்த தாங்கல் பகுதியின் முக்கியமாக ரஃப்ஸ்டோன் மற்றும் சரளைகளால் ஆக்கிரமிக்கப்பட்ட பகுதி. முதன்மை கணக்கெடுப்பில் கவனிக்கப்பட்டபடி, 10 கிமீ தாங்கல் பகுதியும் ஆய்வுப் பகுதியில் அமைந்துள்ள நடுத்தர அளவிலான கிரானைட் மற்றும் பளிங்கு மற்றும் சிறிய செங்கல் சூளைத் தொழில்களால் ஆக்கிரமிக்கப்பட்டுள்ளது.

· 3.15% பகுதி மக்கள் குடியேற்றத்தின் கீழ் உள்ளது. திட்டப் பகுதியின் எல்லையில் இருந்து 3 கி.மீ சுற்றளவுக்கு அருகில் உள்ள கிராமம் வீரபட்டி, மாடக்கோயில் மற்றும் முக்கனமால்பட்டி போன்ற கிராமங்களாகக் காணப்படுகின்றன.

3.1.2 நிலப்பரப்பு

திட்டப் பகுதியானது வடக்கு - வடமேற்குப் பக்கமாக மென்மையான சாய்வுடன் கிட்டத்தட்ட வெற்று நிலப்பரப்பாகும், இப்பகுதியின் அதிகபட்ச உயரம் சராசரி கடல் மட்டத்திலிருந்து 140-150 மீ ஆகும்.

3.1.3 பகுதியின் வடிகால் அமைப்பு

ஆய்வுப் பகுதியில் வளர்ந்த மேற்பரப்பு வடிகால் தடங்கள் எதுவும் இல்லை. வெள்ளார் திட்டப் பகுதியிலிருந்து தெற்கே 6.5 கிமீ தொலைவில் வற்றாத பாதை. இப்பகுதியானது குடிநீரின் ஆதாரமாகவும், அவற்றின் உபரி நீர் அருகாமையில் உள்ள தொட்டிகளுக்கு உணவளிக்கவும் உதவும் சில தொட்டிகளால் நிரம்பியுள்ளது. மழைக் காலங்களைத் தவிர அனைத்துக் காலங்களிலும் இப்பகுதி பெரும்பாலும் வறண்டு காணப்படும்.

இப்பகுதியின் பொதுவான வடிகால் அமைப்பு துணை டென்ட்ரிடிக் மற்றும் டென்ட்ரிடிக் வடிவமாகும். எந்த முக்கிய நீர்நிலை அல்லது நல்லா அனுமானிக்கப்படவில்லை. மழைக்காலத்தில் மேற்பரப்பிலிருந்து வெளியேறும் நீரோட்டம் W முதல் E திசையில் பாய்கிறது. ஆய்வுப் பகுதியின் வடிகால் முறை படம் 3.5 இல் கொடுக்கப்பட்டுள்ளது. குவாரிகள் இயற்கையாகவே மழைநீர் செல்வதற்கு இடையூறாக இருக்காது.

3.1.4 நில அதிர்வு உணர்திறன்

ஆய்வு பகுதிக்குள் வனவிலங்கு சரணாலயங்கள், தேசிய பூங்கா மற்றும் தொல்பொருள் நினைவுச்சின்னங்கள் எதுவும் இல்லை. பாதுகாக்கப்பட்ட மற்றும் ஒதுக்கப்பட்ட வனப் பகுதி எதுவும் திட்டப் பகுதியில் ஈடுபடவில்லை. எனவே, வன நிலத்தை கையகப்படுத்துதல்/திருப்பம் செய்ய வேண்டிய அவசியம் இருக்காது. சுரங்க குத்தகைப் பகுதியைச் சுற்றியுள்ள சுற்றுச்சூழல் உணர்திறன் தொடர்பான விவரங்கள், அதாவது சுரங்க குத்தகைப் பகுதியின் 10 கிமீ சுற்றளவு, கீழே உள்ள அட்டவணை 3.3 இல் கொடுக்கப்பட்டுள்ளன.

3.1.5 ஆய்வுப் பகுதியில் சுற்றுச்சூழல் அம்சங்கள்

திட்டப் பகுதிக்குள் வனவிலங்கு சரணாலயங்கள், தேசிய பூங்கா மற்றும் தொல்பொருள் நினைவுச்சின்னங்கள் எதுவும் இல்லை. பாதுகாக்கப்பட்ட மற்றும் ஒதுக்கப்பட்ட வனப் பகுதி எதுவும் திட்டப் பகுதியில் ஈடுபடவில்லை. எனவே, வன நிலத்தை கையகப்படுத்துதல்/திருப்பம் செய்ய வேண்டிய அவசியம் இருக்காது. முன்மொழியப்பட்ட சுரங்க குத்தகைப் பகுதியைச் சுற்றியுள்ள சுற்றுச்சூழல் உணர்திறன் தொடர்பான விவரங்கள், அதாவது 10 கிமீ சுற்றளவு, கீழே உள்ள அட்டவணை 3.3 இல் கொடுக்கப்பட்டுள்ளன.

அட்டவணை 3.3: ஆய்வுப் பகுதியில் சுற்றுச்சூழல் உணர்திறன் விவரங்கள்

வ.எண்	உணர்திறன் சுற்றுச்சூழல் அம்சங்கள்	பெயர்	சுரங்க குத்தகை எல்லையிலிருந்து தொலைவு வான்வழி தூரம் கிமீ
1	தேசிய பூங்கா / வனவிலங்கு சரணாலயங்கள்	இல்லை	10 கிமீ சுற்றளவில் இல்லை
2	ஒதுக்கப்பட்ட காடு	இல்லை	10 கிமீ சுற்றளவில் இல்லை
3	ஏரிகள்/நீர்த்தேக்கம்/ அணைகள் / நீரோடை / ஆறுகள்	இல்லை	10 கிமீ சுற்றளவில் இல்லை
4	புலிகள் காப்பகம்/ யானைகள் காப்பகம்/ உயிர்க்கோள காப்பகம்	இல்லை	10 கிமீ சுற்றளவில் இல்லை
5	கடுமையான மாசுபட்ட பகுதிகள்	இல்லை	10 கிமீ சுற்றளவில் இல்லை
6	சதுப்புநிலங்கள்	இல்லை	10 கிமீ சுற்றளவில் இல்லை
7	மலைகள்/மலைகள்	இல்லை	10 கிமீ சுற்றளவில் இல்லை
8	அறிவிக்கப்பட்ட தொல்லியல் தளங்கள்	இல்லை	10 கிமீ சுற்றளவில் இல்லை

9	தொழில்கள்/அனல் மின் நிலையங்கள்	இல்லை	10 கிமீ சுற்றளவில் இல்லை
10	பாதுகாப்பு நிறுவல்	இல்லை	10 கிமீ சுற்றளவில் இல்லை

ஆதாரம்: செயற்கைக்கோள் படங்கள் மற்றும் கள ஆய்வு

அட்டவணை 3.4: முன்மொழியப்பட்ட திட்ட தளத்தில் இருந்து அருகிலுள்ள நீர்நிலைகள்

திரு.D.தினேஷ்வரன் - P1			
வ.எண்	பெயர்	தூரம் & திசை	குடியிருப்பு
1	சொக்கன்குளம்	தென்கிழக்கு 140 மீ	500 மீ வடமேற்கு
2	வசகரண்டி குளம்	தென்கிழக்கு 300 மீ	
3	ஊரணி	மேற்கு 360 மீ	
4	ஓடை	தென்மேற்கு 390 மீ	
5	குட்டை	கிழக்கு 430 மீ	
6	தொட்டி	480 மீ வடகிழக்கு	
7	வாய்க்கால்	460 மீ வடகிழக்கு	
8	தொட்டி	தென்மேற்கு 550 மீ	
9	காலடிக்குளம்	வடகிழக்கு 560 மீ	
10	தொட்டி	வடமேற்கு 570 மீ	
11	புதுக்குளம்	வடமேற்கு 620 மீ	
12	வன்னர்குளம்	தெற்கு 840 மீ	
13	தொட்டி	வடமேற்கு 1 கிமீ	
14	அன்னவாசல் பெரியகுளம்	2.3 கிமீ வடகிழக்கு	
15	வெள்ளாறு ஆறு	தென்மேற்கு 6 கிமீ	

திரு.செல்வராஜ் - P2			
வ.எண்	பெயர்	தூரம் & திசை	குடியிருப்பு
1	வாய்க்கால்	10 மீ பாதுகாப்பு	330 மீ மேற்கு
2	காலடிக்குளம்	90 மீ வடகிழக்கு	
3	தொட்டி	கிழக்கு 120 மீ	
4	குட்டை	210மீ தென்கிழக்கு	
5	சொக்கன்குளம்	தென்கிழக்கு 380 மீ	
6	வசகரண்டி குளம்	தெற்கு 530 மீ	
7	ஊரணி	தென்மேற்கு 650மீ	
8	புதுக்குளம்	வடமேற்கு 430 மீ	
9	தொட்டி	தென்மேற்கு 700 மீ	
10	ஓடை	தென்மேற்கு 720 மீ	
11	தொட்டி	வடமேற்கு 770 மீ	
12	தொட்டி	தென்மேற்கு 900 மீ	
13	வன்னர்குளம்	தெற்கு 1 கிமீ	

14	அன்னவாசல் பெரியகுளம்	2.2 கிமீ வடகிழக்கு	
15	வெள்ளாறு ஆறு	தென்மேற்கு 6.2 கிமீ	

திரு.கருப்பையா - P3			
வ.எண்	பெயர்	தூரம் & திசை	குடியிருப்பு
1	குட்டை	கிழக்கு 140 மீ	500 மீ மேற்கு
2	தொட்டி	170 மீ வடகிழக்கு	
3	சொக்கன்குளம்	220 மீ தெற்கு	
4	வாய்க்கால்	270 மீ வடக்கு	
5	காலடிக்குளம்	330 மீ வடகிழக்கு	
6	வசகரண்டி குளம்	தெற்கு 380 மீ	
7	ஓடை	தென்மேற்கு 560 மீ	
8	ஊரணி	தென்மேற்கு 570 மீ	
9	புதுக்குளம்	வடமேற்கு 610மீ	
10	தொட்டி	தென்மேற்கு 770 மீ	
11	தொட்டி	தென்மேற்கு 760 மீ	
12	வன்னர்குளம்	தெற்கு 1 கிமீ	
13	தொட்டி	வடமேற்கு 1 கிமீ	
14	அன்னவாசல் பெரியகுளம்	2 கிமீ வடகிழக்கு	
15	வெள்ளாறு ஆறு	தென்மேற்கு 6.0கிமீ	

திரு.கருப்பையா - P4			
வ.எண்	பெயர்	தூரம் & திசை	குடியிருப்பு
1	ஊரணி	தென்மேற்கு 240 மீ	360 மீ தென்கிழக்கு
2	சொக்கன்குளம்	தென்கிழக்கு 240 மீ	
3	வசகரண்டி குளம்	தென்கிழக்கு 360 மீ	
4	ஓடை	தெற்கு 460 மீ	
5	தொட்டி	மேற்கு 440 மீ	
6	குட்டை	கிழக்கு 480 மீ	
7	தொட்டி	480 மீ வடகிழக்கு	
8	தொட்டி	தென்மேற்கு 490 மீ	
9	புதுக்குளம்	வடமேற்கு 480 மீ	
10	காலடிக்குளம்	470மீ வடகிழக்கு	
11	வாய்க்கால்	400 மீ வடகிழக்கு	
12	தொட்டி	வடமேற்கு 980 மீ	
13	வன்னர்குளம்	தெற்கு 900 மீ	
14	அன்னவாசல் பெரியகுளம்	2.3 கிமீ வடகிழக்கு	
15	வெள்ளாறு ஆறு	தென்மேற்கு 5.8 கிமீ	

ஆதாரம்: கிராம நில அளவீடு வரைபடம் மற்றும் கள ஆய்வு

3.1.6 மண் சூழல்

ஆய்வுப் பகுதியின் மண்ணின் தரம் நிலச் சூழலின் முக்கியமான கூறுகளில் ஒன்றாகும். கலப்பு மண் மாதிரிகள் ஆய்வுப் பகுதியிலிருந்து சேகரிக்கப்பட்டு வெவ்வேறு அளவுருக்களுக்கு பகுப்பாய்வு செய்யப்பட்டன. கண்காணிப்பு தளங்களின் இருப்பிடங்கள் அட்டவணை 3.6 மற்றும் படம் 3.3 இல் விவரிக்கப்பட்டுள்ளன.

மண் மாதிரி எடுப்பதன் நோக்கம்

வேளாண்மை மற்றும் விவசாயம் தொடர்பான ஆய்வுப் பகுதியின் அடிப்படை மண்ணின் பண்புகளை, வேளாண்மைக் கையேட்டின் அடிப்படையில், இந்திய வேளாண் ஆராய்ச்சி கவுன்சில், புது தில்லியின் அடிப்படையில் தீர்மானித்தல்.

அட்டவணை 3.5: மண் மாதிரி இடங்கள்

வ.எண்	குறியீடு	இடம்	தூரம் மற்றும் திசை	ஒருங்கிணைப்புகள்
1	S-1	திட்டப் பகுதி	முக்கிய மண்டலம்	10°27'52.91"N 78°40'15.34"E
2	S-2	திட்டப் பகுதி	முக்கிய மண்டலம்	10°27'51.63"N 78°40'0.73"E
3	S-3	கடம்பராயன்பட்டி	தென்மேற்கு 1 கிமீ	10°27'38.29"N 78°39'13.12"E
4	S-4	அணைப்பட்டி	தென்மேற்கு 4.5 கிமீ	10°25'27.88"N 78°38'50.36"E
5	S-5	வயலோகம்	தென்கிழக்கு 4.8 கிமீ	10°25'27.53"N 78°41'53.40"E
6	S-6	உடையாம்பட்டி	வடகிழக்கு 4.3 கிமீ	10°30'35.73"N 78°40'44.95"E

ஆதாரம்: GEMS உடன் இணைந்து ஆய்வகத்தின் தள கண்காணிப்பு/மாதிரி-

படம் 3.6: மண் மாதிரி இடங்களின் தள புகைப்படங்கள்



திரு.கிணைஷ்வரன்



திரு.செல்வராஜ்



திரு.கருப்பையா



திரு.பழனிச்சாமி

மண்ணின் தரத்தை ஆய்வு செய்வதற்காக, பல்வேறு நில பயன்பாட்டு நிலைமைகளைப் பிரதிநிதித்துவப்படுத்தும் திட்டத் தளத்திலும் அதைச் சுற்றியுள்ள மண்ணின் நிலையையும் மதிப்பிடுவதற்கு மாதிரி இடங்கள் தேர்ந்தெடுக்கப்பட்டன. 90 செ.மீ ஆழம் வரை மண்ணில் துளையிட்டு மாதிரிகள் சேகரிக்கப்பட்டன. மண் வகை, தாவர உறை, உள்கட்டமைப்பு வசதிகள் உட்பட தொழில்துறை மற்றும் குடியிருப்பு நடவடிக்கைகள் ஆகியவற்றின் அடிப்படையில் மண் மாதிரி எடுப்பதற்கு ஆறு (6) இடங்கள் தேர்ந்தெடுக்கப்பட்டன, இது மண்ணின் பண்புகளின் ஒட்டுமொத்த யோசனையை வழங்கும். மாதிரிகள் இயற்பியல் மற்றும் வேதியியல் பண்புகளுக்காக பகுப்பாய்வு செய்யப்பட்டன. மாதிரிகள் ஆய்வுக்காக ஆய்வகத்திற்கு அனுப்பப்பட்டன. மாதிரிகள் பாலித்தீன் பைகளில் நிரப்பப்பட்டு, குறியிடப்பட்டு, ஆய்வுக்காக ஆய்வகத்திற்கு அனுப்பப்பட்டது மற்றும் அதற்கான வழிமுறையின் விவரங்கள் கீழே அட்டவணை 3.5 இல் கொடுக்கப்பட்டுள்ளன.

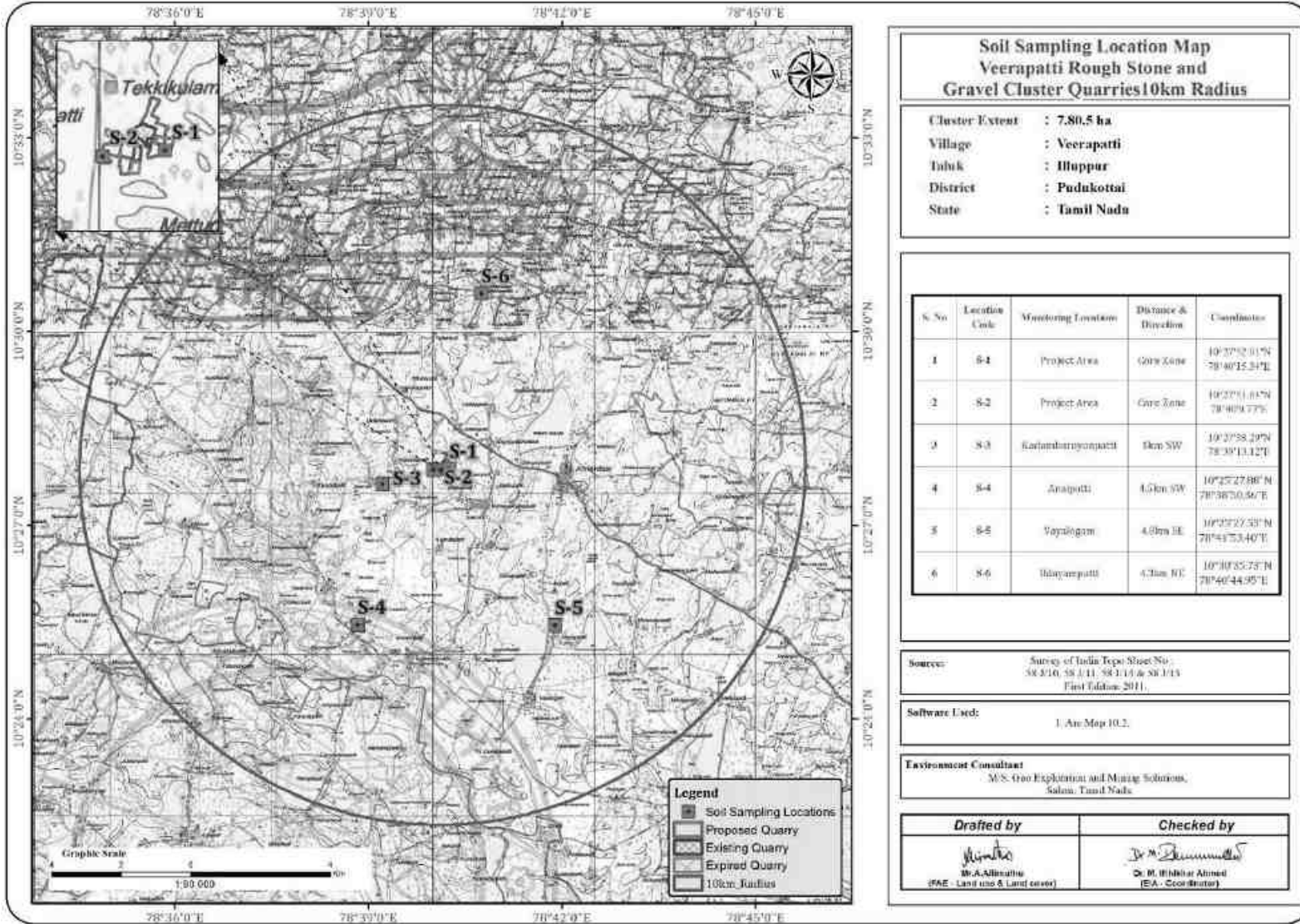
அட்டவணை 3.6: மாதிரி சேகரிப்பு முறை

விவரங்கள்	நிலை
அதிர்வெண்	ஒவ்வொரு நிலையத்திலிருந்தும் ஒரு வரைபட மாதிரி - ஆய்வு காலத்தில் ஒருமுறை எடுக்கப்படும்
செய்முறை	மேல்மண்ணின் கூட்டு கிராப் மாதிரிகள் 3 ஆழத்தில் இருந்து சேகரிக்கப்பட்டு, பகுப்பாய்வுக்காக ஒரு பிரதிநிதி மாதிரியை வழங்க கலக்கப்பட்டன. அவை காற்று புகாத பாலித்தீன் பைகளில் சேமிக்கப்பட்டு ஆய்வகத்தில் ஆய்வு செய்யப்பட்டன.

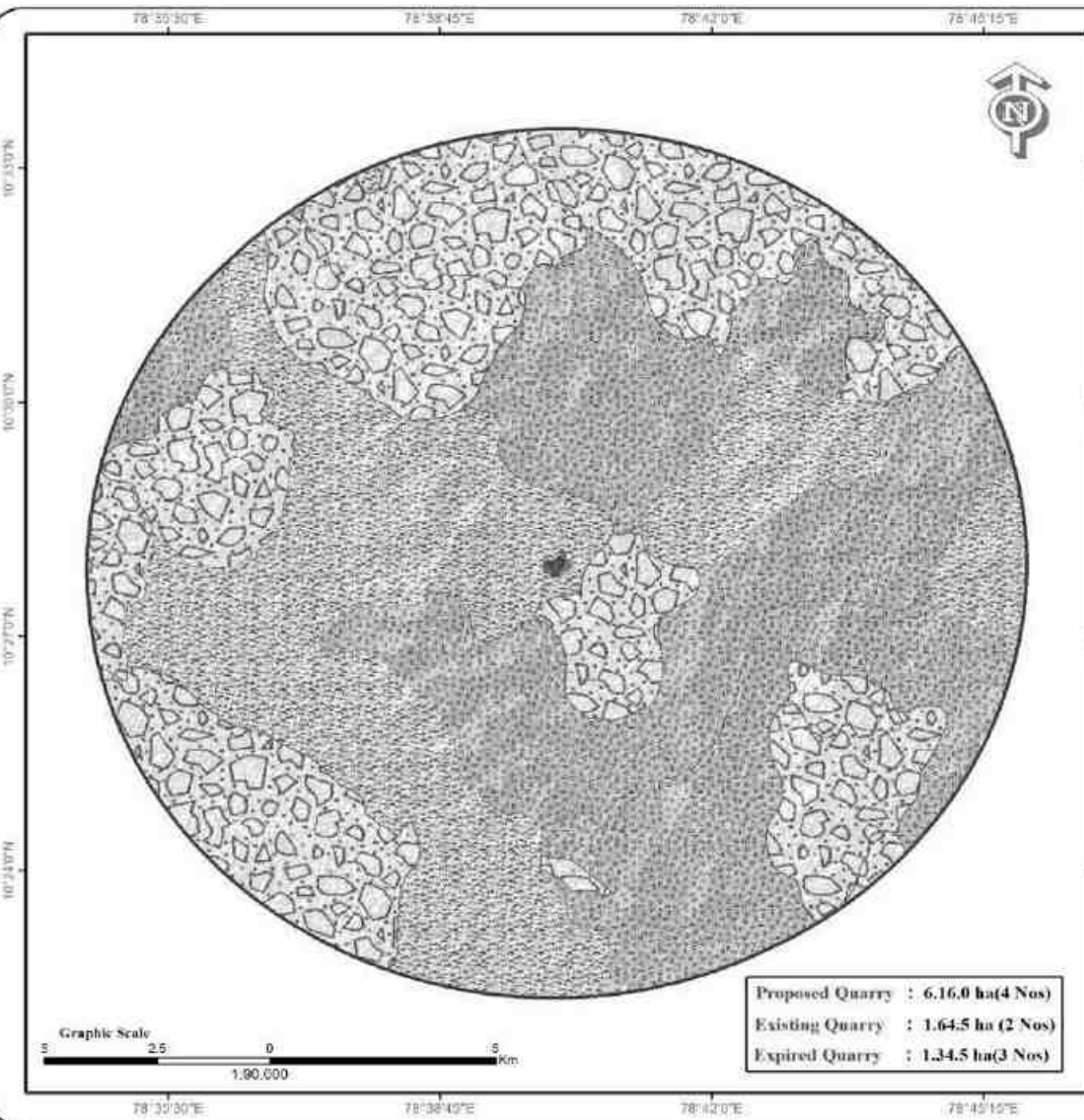
மண் பரிசோதனை முடிவு -

மண் இரசாயன பகுப்பாய்வு (எம்.எல். ஜாக்சன், 1967) & வேளாண்மை, கூட்டுறவு மற்றும் விவசாயிகள் நலத்துறை, வேளாண்மை மற்றும் விவசாயிகள் நல அமைச்சகம், இந்திய அரசு" ஆகியவற்றில் பரிந்துரைக்கப்பட்ட நிலையான முறைகளின்படி மாதிரிகள் பகுப்பாய்வு செய்யப்பட்டன. மண்ணுக்கு பகுப்பாய்வு செய்யப்பட்ட முக்கிய பண்புகள் மொத்த அடர்த்தி, போரோசிட்டி, ஊடுருவல் விகிதம், pH மற்றும் கரிமப் பொருட்கள், நைட்ரஜன், பாஸ்பரஸ் மற்றும் பொட்டாசியம் ஆகும். மண்ணின் நிலையான வகைப்பாடு அட்டவணை 3.6 மற்றும் மண்ணின் இயற்பியல்-வேதியியல் பண்புகள் மற்றும் சோதனை முடிவுகள் அட்டவணை 3.7 இல் கீழே வழங்கப்பட்டுள்ளன.

படம் 3.3: 10 கிமீ சுற்றளவில் உள்ள மண் மாதிரி இடங்கள்

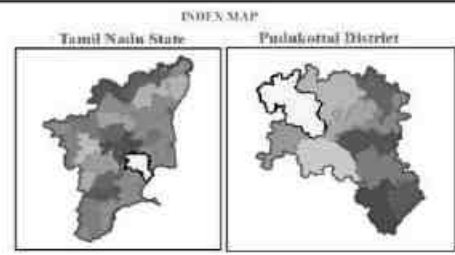


பட்டம் 3.4 மண் வரைபடம்



**SOIL MAP-VEERAPATTI
ROUGH STONE AND GRAVEL
CLUSTER (QUARRIES 10KM RADIUS)**

Cluster Extent : 7.80.5 ha
 Village : Veerapatti
 Taluk : Illuppur
 District : Pudukottai
 State : Tamil Nadu



- Legend**
- Proposed Quarry SOIL TYPE
 - Existing Quarry ALFISOLS
 - Expired Quarry ENTISOLS
 - 10km Radius INCEPTISOLS



Proposed Quarry : 6.16.0 ha(4 Nos)
 Existing Quarry : 1.64.5 ha (2 Nos)
 Expired Quarry : 1.34.5 ha(3 Nos)

Source: Geological Survey of India

Software Used: I. Arc Map 10.2.

Environment Consultant
 M.S. Geo Exploration and Mining Solutions,
 Salem, Tamil Nadu.

Drafted by	Checked by
 M. A. Alimathur (FAB - Land use & Land cover)	 Dr. M. Jibikhar Ahmed (BA - Coordinator)

அட்டவணை 3.7: ஆய்வுப் பகுதியின் மண்ணின் தரம்

வ.எண்	சோதனை அளவுருக்கள்	நெறிமுறைகள்	S1-	S2-	S3-	S4	S5-	S6-
1	pH @ 25°C	IS 2720 Part 26 - 1987	8.86	8.89	8.63	8.55	8.83	8.91
2	கடத்துத்திறன் @ 25°C	IS 14767 - 2000 (Reaff: 2016)	470 $\mu\text{mhos/cm}$	515 $\mu\text{mhos/cm}$	440 $\mu\text{mhos/cm}$	455 $\mu\text{mhos/cm}$	351 $\mu\text{mhos/cm}$	570 $\mu\text{mhos/cm}$
3	அமைப்பு							
	களிமண்	Gravimetric Method	33.5 %	35.6 %	32.8 %	36.5 %	35.8 %	33.7 %
	மணல்		34.6 %	34.7 %	37.9 %	34.3 %	34.4 %	35.7 %
	வண்டல் மண்		31.9 %	29.7 %	29.3 %	29.2 %	29.8 %	30.6 %
4	நீர் தாங்கும் திறன்	By Gravimetric Method	47.6 %	44.6 %	47.1 %	43.1 %	44.2 %	42.3 %
5	மொத்த அடர்த்தி	By Cylindrical Method	1.22 g/cm ³	1.03 g/cm ³	0.88 g/cm ³	1.10 g/cm ³	1.02 g/cm ³	1.20 g/cm ³
6	போரோசிட்டி	By Gravimetric Method	48 %	41.6 %	44.3 %	42.3 %	45.5 %	45.7 %
7	Ca என கால்சியம்	USEPA 3050 B - 1996 &	170 mg/kg	170 mg/kg	235.5 mg/kg	155 mg/kg	157 mg/kg	171 mg/kg
8	மெக்னீசியம் Mg ஆக	USEPA 6010 C - 2000	72 mg/kg	133.4 mg/kg	80 mg/kg	110 mg/kg	110 mg/kg	90.5 mg/kg
9	Mn ஆக மாங்கனீசு		27.6 mg/kg	28.6 mg/kg	20.3 mg/kg	30.5 mg/kg	17.3 mg/kg	20.3 mg/kg
10	Zn ஆக துத்தநாகம்		1.23 mg/kg	1.11 mg/kg	3.55 mg/kg	3.7 mg/kg	3.4 mg/kg	1.21 mg/kg
11	போரோன் பி		1.80 mg/kg	1.41 mg/kg	1.14 mg/kg	0.88 mg/kg	2.1 mg/kg	1.04 mg/kg
12	Cl ஆக குளோரைடு	APHA 23 rd Edn 2019 4500 Cl B	120 mg/kg	175 mg/kg	169 mg/kg	84.6 mg/kg	140 mg/kg	144 mg/kg
13	SO4 ஆக மொத்த கரையக்கூடிய சல்பேட்	IS 2720 Part 27 : 1977 (Reaff:2015)	0.026 %	0.019 %	0.025 %	0.020 %	0.018 %	0.27 %
14	பொட்டாசியம் கே	USEPA 3050 B - 1996 & USEPA 6010 C - 2000	34 mg/kg	49.5 mg/kg	58.3 mg/kg	35.5 mg/kg	273 mg/kg	32.2 mg/kg
15	மொத்த பாஸ்பரஸ் பி	IS 10158 : 1982 (Reaff: 2019)	2.6 mg/kg	1.82 mg/kg	1.43 mg/kg	1.18 mg/kg	1.44 mg/kg	2.11 mg/kg

16	N ஆக மொத்த நைட்ரஜன்	IS 14684 : 1999 (Reaff:2019)	284 mg/kg	600 mg/kg	310 mg/kg	370 mg/kg	320 mg/kg	400 mg/kg
17	சிட்யாக காட்மியம்	USEPA 3050 B – 1996 &	BDL (DL : 1.0 mg/kg)	BDL (DL : 1.0 mg/kg)	BDL (DL : 1.0 mg/kg)	BDL (DL : 1.0 mg/kg)	BDL (DL : 1.0 mg/kg)	BDL (DL : 1.0 mg/kg)
18	Cr ஆக மொத்த Chromium	USEPA 6010 C - 2000	BDL (DL : 1.0 mg/kg)	BDL (DL : 1.0 mg/kg)	BDL (DL : 1.0 mg/kg)	BDL (DL : 1.0 mg/kg)	BDL (DL : 1.0 mg/kg)	BDL (DL : 1.0 mg/kg)
19	Cu ஆக செம்பு		BDL (DL : 1.0 mg/kg)	BDL (DL : 1.0 mg/kg)	BDL (DL : 1.0 mg/kg)	BDL (DL : 1.0 mg/kg)	BDL (DL : 1.0 mg/kg)	BDL (DL : 1.0 mg/kg)
20	லெட்		0.55 mg/kg	0.58 mg/kg	0.63 mg/kg	0.26 mg/kg	0.25 mg/kg	0.51 mg/kg
21	Fe என இரும்பு		1.93 mg/kg	2.53 mg/kg	2.22 mg/kg	2.10 mg/kg	1.81 mg/kg	1.42 mg/kg
22	கரிமப் பொருள்	IS : 2720 Part 22: 1972 (Reaff: 2015)	1.75 %	2.67 %	3.54 %	1.93 %	2.12 %	1.81 %
23	ஆர்கானிக் கார்பன்	IS : 2720 Part 22: 1972 (Reaff: 2015)	1.02 %	1.55 %	2.05 %	1.12 %	1.23 %	1.05 %
24	CEC	USEPA 9080 – 1986	41.6 meq/100g of soil	37.1 meq/100g of soil	44.1 meq/100g of soil	38.0 meq/100g of soil	45.9 meq/100g of soil	43.7 meq/100g of soil

விளக்கம் & முடிவு

இயற்பியல் பண்புகள் -

மண் மாதிரிகளின் இயற்பியல் பண்புகள் அமைப்பு, மொத்த அடர்த்தி, போரோசிட்டி மற்றும் நீர் வைத்திருக்கும் திறன் ஆகியவை ஆராயப்பட்டன. ஆய்வுப் பகுதியில் காணப்படும் மண்ணின் அமைப்பு களிமண் முதல் மணல் மண் மற்றும் ஆய்வுப் பகுதியில் உள்ள மண்ணின் மொத்த அடர்த்தி 0.88-1.222 கிராம்/செ.மீ. வரை மாறுபடும். மண் மாதிரிகளின் நீர்ப்பிடிப்புத் திறன் மற்றும் போரோசிட்டி நடுத்தர அளவில் அதாவது 41.6 - 48% வரை இருக்கும்.

இரசாயன பண்புகள் -

• மண்ணின் தன்மை சற்று காரமானது முதல் வலுவான காரமானது pH வரம்பு 8.55 முதல் 8.91 வரை இருக்கும்

• கிடைக்கக்கூடிய நைட்ரஜன் உள்ளடக்கம் 310 முதல் 600 மி.கி./கி.கி

• கிடைக்கக்கூடிய பாஸ்பரஸ் உள்ளடக்கம் 1.18 முதல் 2.11 mg/kg வரை இருக்கும்

• கிடைக்கக்கூடிய பொட்டாசியம் வரம்பு 32.2 முதல் 273 mg/kg வரை

அதேசமயம், துத்தநாகம் (Zn), இரும்பு (Fe) மற்றும் தாமிரம் (Cu) போன்ற நுண்ணூட்டச்சத்து 1.11 முதல் 3.55 mg/kg வரம்பில் காணப்பட்டது; 1.81 முதல் 2.53 மி.கி./கி.கி.

3.2 நீர் சூழல்

நீர் ஆதாரங்கள், மேற்பரப்பு மற்றும் நிலத்தடி நீர் ஆகிய இரண்டும் இப்பகுதியின் வளர்ச்சியில் குறிப்பிடத்தக்க பங்கைக் கொண்டுள்ளன. இந்த ஆய்வின் நோக்கம், முக்கியமான அளவுருக்களுக்கான நீரின் தரப் பண்புகளை மதிப்பிடுவது மற்றும் விவசாய உற்பத்தித்திறன், உள்நாட்டு சமூக பயன்பாடு, பொழுதுபோக்கு வளங்கள் மற்றும் அருகிலுள்ள அழகியல் ஆகியவற்றில் ஏற்படும் தாக்கங்களை மதிப்பீடு செய்வது ஆகும். தண்ணீர் மாதிரிகள் சேகரிக்கப்பட்டு, முன் சிகிச்சை அளிக்கப்பட்ட மாதிரி கேன்களில் விதிமுறைகளின்படி ஆய்வுக்காக ஆய்வகத்திற்கு கொண்டு செல்லப்பட்டன.

3.2.1 மேற்பரப்பு நீர் வளங்கள்:

ஆய்வுப் பகுதியில் பெரிய மேற்பரப்பு நீர்நிலை எதுவும் இல்லை, அப்பகுதியில் மிதமான மழைப்பொழிவு உள்ளது, திறந்தவெளி கிணறுகள் மற்றும் அகழிகளில் மழைநீர் சேமிப்பு அப்பகுதி முழுவதும் நடைமுறையில் உள்ளது மற்றும் சேமிக்கப்பட்ட நீர் மழைக்காலத்திற்குப் பிறகு சில மாதங்களுக்கு குடிநீர் ஆதாரமாக செயல்படுகிறது.

3.2.2 நிலத்தடி நீர் ஆதாரங்கள்:

நிலத்தடி நீர் பழமையான அச்சேயன்ஸ் மற்றும் சமீபத்திய வண்டல் படிக்க வடிவங்களில் ஏற்படுகிறது. நிலத்தடி நீரின் நிகழ்வு மற்றும் நடத்தை மழைப்பொழிவு, நிலப்பரப்பு, புவியியல், புவியியல், கட்டமைப்புகள் போன்றவற்றால் கட்டுப்படுத்தப்படுகிறது.

நிலத்தடி நீர் வானிலை மற்றும் உடைந்த க்னீஸ் பாறை உருவாக்கத்தில் ஃபெராடிக் நிலையில் ஏற்படுகிறது. பாறைச்சிதைவு மற்றும் பிளவின் தீவிரத்தால்

பாறைச்சிதைவுக் கட்டுப்படுத்தப்படுகிறது. தோண்டப்பட்டக் கிணறுகள் மற்றும் ஆழ்துளைக் கிணறுகள் இப்பகுதியில் மிகவும் பொதுவான நிலத்தடி நீர் உறிஞ்சும் கட்டமைப்புகள் ஆகும். தோண்டப்பட்ட கிணற்றின் விட்டம் 7 முதல் 10 மீ வரையிலும், ஆழ்துளை கிணறுகளின் ஆழம் 8 முதல் 11 மீட்டர் வரையிலும் இருக்கும். தோண்டப்பட்ட கிணறுகள் கோடை மாதங்களில் 1 லி.பி.எஸ் வரை மகசூல் தரும் மற்றும் சில கிணறுகள் வறண்டு கிடக்கின்றன. பருவமழை காலத்தில் ஒன்று அல்லது இரண்டு பயிர்களுக்கு பாசனம் செய்ய போதுமான மகசூல் கிடைக்கும்.

3.2.3 செய்முறை

உளவு ஆய்வு மேற்கொள்ளப்பட்டது மற்றும் கண்காணிப்பு இடங்கள் இதன் அடிப்படையில் இறுதி செய்யப்பட்டன;

- வடிகால் முறை;
- பல்வேறு நடவடிக்கைகள்/பாதிப்பு ஏற்படக்கூடிய பகுதிகளைக் குறிக்கும் குடியிருப்புப் பகுதிகளின் இருப்பிடம்; மற்றும்
- அடிப்படை நிலைமைகளைக் குறிக்கக்கூடிய வாய்ப்புள்ள பகுதிகள்

இரண்டு (2) மேற்பரப்பு நீர் மற்றும் நான்கு (4) நிலத்தடி நீர் மாதிரிகள் ஆய்வுப் பகுதியிலிருந்து சேகரிக்கப்பட்டு, மேற்பரப்பு மற்றும் நிலத்தடி நீரில் சுரங்கம் மற்றும் பிற செயல்பாடுகளின் விளைவை மதிப்பிடுவதற்காக உடல்-வேதியியல், கன உலோகங்கள் மற்றும் பாக்கிரியாவியல் அளவுருக்களுக்காக பகுப்பாய்வு செய்யப்பட்டன. அமெரிக்க பொது சுகாதார சங்கம் (APHA) வெளியிட்ட CPCB, IS-10500:2012 மற்றும் 'தண்ணீர் மற்றும் கழிவுநீரை ஆய்வு செய்வதற்கான நிலையான முறைகள்' ஆகியவற்றால் குறிப்பிடப்பட்ட நடைமுறைகளின்படி மாதிரிகள் பகுப்பாய்வு செய்யப்பட்டன. நீர் மாதிரி இடங்கள் அட்டவணை 3.9 இல் கொடுக்கப்பட்டுள்ளது மற்றும் படம் 3.6 ஆக காட்டப்பட்டுள்ளது.

அட்டவணை 3.8: நீர் மாதிரி இடங்கள்

வ.எண்	இடம்	கண்காணிப்பு இடம்	தொலைவு & திசை	ஒருங்கிணைப்பு
1	SW-1	காலடிப்பட்டி அருகே தொட்டி	வடமேற்கு 380 மீ	10°28'31.83"N 78°39'59.87"E
2	SW-2	இலுப்பூர் அருகே தொட்டி	வடமேற்கில் 6 கிமீ	10°30'26.95"N 78°37'33.45"E
3	WW-1	முக்கிய மண்டலம்	320 மீ வடகிழக்கு	10°28'3.64"N 78°40'24.64"E
4	WW-2	வயலோகம்	தென்கிழக்கு 5 கிமீ	10°25'18.11"N 78°41'45.83"E
5	BW-1	முக்கிய மண்டலம்	320மீ வடமேற்கு	10°28'10.50"N 78°40'3.55"E
6	BW-2	ஆலத்தூர்	வடமேற்கில் 4.8 கிமீ	10°28'42.71"N 78°37'14.60"E

ஆதாரம்: சுற்றுச்சூழல் - தொழில்நுட்ப சேவைகள் சங்கம் GEMS மூலம் தளத்தில் கண்காணிப்பு/மாதிரி

படம் 3.9: நீர் மாதிரி இடங்களின் தள புகைப்படங்கள்



ஆழ்துளை கிணற்றில் மாதிரி சேகரிப்பு

அட்டவணை 3.9: நிலத்தடி நீர் மாதிரி முடிவுகள்

Sno	Test	Protocol	Ground Water (WW-1) –Core Zone	Ground Water (WW-2) – Vayalagam	Ground Water (BW-1) –Core Zone	Ground Water (BW-2) – Alathur
1	Colour	IS 3025 Part 4:1983 (Reaff:2017)	5	5 Hazen	5 Hazen	5 Hazen
2	Odour	IS 3025 Part 5:2018	Agreeable	Agreeable	Agreeable	Agreeable
3	pH at 25°C	IS 3025 Part 11:1983 (Reaff:2017)	7.16	7.39	6.69	7.37
4	Conductivity @ 25°C	IS 3025 Part 14:2013 (Reaff:2019)	885 µmhos/cm	1224 µmhos/cm	1059 µmhos/cm	967 µmhos/cm
5	Turbidity	IS 3025 Part 10:1984 (Reaff:2017)	1.6 NTU	1.2 NTU	1.2 NTU	1.0 NTU
6	Total Dissolved Solids	IS 3025 Part 16:1984 (Reaff:2017)	522 mg/l	722 mg/l	625 mg/l	570 mg/l
7	Total Hardness as CaCO ₃	IS 3025 Part 21:2009 (Reaff:2019)	195.69 mg/l	253.39 mg/l	207.03 mg/l	205.93 mg/l
8	Calcium as Ca	IS 3025 Part 40:1991 (Reaff:2019)	34.6 mg/l	42.4 mg/l	40.3mg/l	35.9 mg/l
9	Magnesium as Mg	IS 3025 Part 46:1994 (Reaff:2019)	26.6 mg/l	35.9 mg/l	25.9 mg/l	28.3 mg/l
10	Total Alkalinity as CaCO ₃	IS 3025 Part 23:1986 (Reaff:2019)	155 mg/l	240 mg/l	220 mg/l	173 mg/l
11	Chloride as Cl	IS 3025 Part 32:1988 (Reaff:2019)	142.5 mg/l	186.3 mg/l	157.2 mg/l	140 mg/l
12	Sulphate as SO ₄	IS 3025 Part 24:1986 (Reaff:2019)	60.2 mg/l	90 mg/l	70 mg/l	71.3 mg/l
13	Iron as Fe	IS 3025 Part 53:2003 (Reaff:2019)	0.34 mg/l	0.23 mg/l	0.29 mg/l	0.41 mg/l
14	Residual Free Chlorine	IS 3025 Part 26:1986 (Reaff:2019)	BDL (DL:0.1 mg/l)	BDL (DL:0.1 mg/l)	BDL (DL:0.1 mg/l)	BDL (DL:0.1 mg/l)
15	Fluoride as F	APHA 23 rd Edn. 2017:4500 F,D	0.20 mg/l	0.38 mg/l	0.48 mg/l	0.33 mg/l
16	Nitrate as NO ₃	IS 3025 Part 34:1988 (Reaff:2019)	5.7 mg/l	4.5 mg/l	6.1 mg/l	5.7 mg/l
17	Copper as Cu	IS 3025 Part 65:2014 (Reaff:2019)	BDL (DL:0.01 mg/l)	BDL (DL:0.01 mg/l)	BDL (DL:0.01 mg/l)	BDL (DL:0.01 mg/l)
18	Manganese as Mn	IS 3025 Part 65:2014 (Reaff:2019)	BDL (DL:0.02 mg/l)	BDL (DL:0.02 mg/l)	BDL (DL:0.02 mg/l)	BDL (DL:0.02 mg/l)
19	Mercury as Hg	USEPA 200.8	BDL (DL:0.0005 mg/l)	BDL (DL:0.0005 mg/l)	BDL (DL:0.0005 mg/l)	BDL (DL:0.0005 mg/l)
20	Cadmium as Cd	IS 3025 Part 65:2014 (Reaff:2019)	BDL (DL:0.001 mg/l)	BDL (DL:0.001 mg/l)	BDL (DL:0.001 mg/l)	BDL (DL:0.001 mg/l)
21	Selenium as Se	IS 3025 Part 65:2014 (Reaff:2019)	BDL (DL:0.005 mg/l)	BDL (DL:0.005 mg/l)	BDL (DL:0.005 mg/l)	BDL (DL:0.005 mg/l)
22	Aluminium as Al	IS 3025 Part 65:2014 (Reaff:2019)	BDL (DL:0.005 mg/l)	BDL (DL:0.005 mg/l)	BDL (DL:0.005 mg/l)	BDL (DL:0.005 mg/l)
23	Lead as Pb	IS 3025 Part 65:2014 (Reaff:2019)	BDL (DL:0.005 mg/l)	BDL (DL:0.005 mg/l)	BDL (DL:0.005 mg/l)	BDL (DL:0.005 mg/l)
24	Zinc as Zn	IS 3025 Part 65:2014 (Reaff:2019)	BDL(DL : 0.05 mg/l)	BDL(DL : 0.05 mg/l)	BDL(DL : 0.05 mg/l)	BDL(DL : 0.05 mg/l)
25	Total Chromium as Cr	IS 3025 Part 65:2014 (Reaff:2019)	BDL(DL : 0.02 mg/l)	BDL(DL : 0.02 mg/l)	BDL(DL : 0.02 mg/l)	BDL(DL : 0.02 mg/l)
26	Boron as B	IS 3025 Part 65:2014 (Reaff:2019)	BDL(DL : 0.05 mg/l)	BDL(DL : 0.05 mg/l)	BDL(DL : 0.05 mg/l)	BDL(DL : 0.05 mg/l)
27	Mineral Oil	IS 3025 Part 39-1991 (Reaff: 2019)	BDL(DL : 0.01 mg/l)	BDL(DL : 0.01 mg/l)	BDL(DL : 0.01 mg/l)	BDL(DL : 0.01 mg/l)
28	Phenolic compounds as C ₆ H ₅ OH	IS 3025 Part 43-1992(Reaff: 2019)	BDL (DL:0.0005 mg/l)	BDL (DL:0.0005 mg/l)	BDL (DL:0.0005 mg/l)	BDL (DL:0.0005 mg/l)
29	Anionic Detergents (as MBAS)	IS 13428 – 2005 (Reaff:2019) (Annex K)	BDL (DL:0.01 mg/l)	BDL (DL:0.01 mg/l)	BDL (DL:0.01 mg/l)	BDL (DL:0.01 mg/l)
30	Barium as Ba	IS 3025 Part 27-1986 (Reaff: 2019)	BDL (DL:0.01 mg/l)	BDL (DL:0.01 mg/l)	BDL (DL:0.01 mg/l)	BDL (DL:0.01 mg/l)
31	Ammonia (as total ammonia-N)	IS 3025 Part 44:1993 (Reaff:2019)	BDL(DL:0.05 mg/l)	BDL(DL:0.05 mg/l)	BDL(DL:0.05 mg/l)	BDL(DL:0.05 mg/l)
32	Sulphide as H ₂ S	IS 3025 Part 58:2006 (Reaff:2017)	BDL (DL:0.01 mg/l)	BDL (DL:0.01 mg/l)	BDL (DL:0.01 mg/l)	BDL (DL:0.01 mg/l)
33	Molybdenum as Mo	IS 3025 Part 38:1989 (Reaff:2019)	BDL (DL:0.01 mg/l)	BDL (DL:0.01 mg/l)	BDL (DL:0.01 mg/l)	BDL (DL:0.01 mg/l)
34	Total Arsenic as As	IS 3025 Part 65:2014 (Reaff:2019)	BDL (DL:0.02 mg/l)	BDL (DL:0.02 mg/l)	BDL (DL:0.02 mg/l)	BDL (DL:0.02 mg/l)
35	Total Suspended Solids	IS 3025 Part 17 -1984 (Reaff:2017)	BDL (DL:0.005 mg/l)	BDL (DL:0.005 mg/l)	BDL (DL:0.005 mg/l)	BDL (DL:0.005 mg/l)
36	Total Coliform	APHA 23 rd Edn. 2017:9221B	200 MPN/100ml	150 MPN/100ml	100 MPN/100ml	160 MPN/100ml
37	Escherichia coli	APHA 23 rd Edn. 2017:9221F	< 1.8 MPN/100ml	< 1.8 MPN/100ml	< 1.8 MPN/100ml	< 1.8 MPN/100ml

Note : APHA – American Public Health Association, BDL – Below Detection Limit, DL – Detection Limit, MPN – Most Probable Number

* IS: 10500:2012-குடிநீர் தரநிலைகள்; # WHO தரநிலையின்படி அனுமதிக்கப்பட்ட வரம்புக்குள். மாற்று ஆதாரங்கள் இல்லாத நிலையில் குடிநீரை குடிநீருக்கு பயன்படுத்தலாம். குறிப்பு: SW- மேற்பரப்பு நீர், GW - நிலத்தடி நீர்

அட்டவணை 3.10: மேற்பரப்பு நீர் மாதிரி முடிவுகள்

SNO	TEST	PROTOCOL	Surface Water (SW-1) - Tank Near Kaladipatti	Surface Water (SW-2) – Tank Near Illupur
1	Colour	IS 3025 Part 4:1983 (Reaff:2017)	5 Hazen	5 Hazen
2	Odour	IS 3025 Part 5:2018	Agreeable	Agreeable
3	pH at 25°C	IS 3025 Part 11:1983 (Reaff:2017)	7.68	7.29
4	Conductivity @ 25°C	IS 3025 Part 14:2013 (Reaff:2019)	1077 µmhos/cm	1186 µmhos/cm
5	Turbidity	IS 3025 Part 10:1984 (Reaff:2017)	4.4 NTU	3.1 NTU
6	Total Dissolved Solids	IS 3025 Part 16:1984 (Reaff:2017)	636 mg/l	700 mg/l
7	Total Hardness as CaCO ₃	IS 3025 Part 21:2009 (Reaff:2019)	199.2 mg/l	221.76 mg/l
8	Calcium as Ca	IS 3025 Part 40:1991 (Reaff:2019)	39.5 mg/l	43.4 mg/l
9	Magnesium as Mg	IS 3025 Part 46:1994 (Reaff:2019)	24.5 mg/l	27.6 mg/l
10	Total Alkalinity as CaCO ₃	IS 3025 Part 23:1986 (Reaff:2019)	214 mg/l	235 mg/l
11	Chloride as Cl	IS 3025 Part 32:1988 (Reaff:2019)	170 mg/l	180.2 mg/l
12	Sulphate as SO ₄	IS 3025 Part 24:1986 (Reaff:2019)	81.6 mg/l	91.1 mg/l
13	Iron as Fe	IS 3025 Part 53:2003 (Reaff:2019)	0.44 mg/l	0.44 mg/l
14	Residual Free Chlorine	IS 3025 Part 26:1986 (Reaff:2019)	BDL (DL:0.1 mg/l)	BDL (DL:0.1 mg/l)
15	Fluoride as F	APHA 23 rd Edn. 2017:4500 F,D	0.39 mg/l	0.44 mg/l
16	Nitrate as NO ₃	IS 3025 Part 34:1988 (Reaff:2019)	13.7 mg/l	10 mg/l
17	Copper as Cu	IS 3025 Part 65:2014 (Reaff:2019)	BDL (DL:0.01 mg/l)	BDL (DL:0.01 mg/l)
18	Manganese as Mn	IS 3025 Part 65:2014 (Reaff:2019)	BDL (DL:0.02 mg/l)	BDL (DL:0.02 mg/l)
19	Mercury as Hg	USEPA 200.8	BDL (DL:0.0005 mg/l)	BDL (DL:0.0005 mg/l)
20	Cadmium as Cd	IS 3025 Part 65:2014 (Reaff:2019)	BDL (DL:0.001 mg/l)	BDL (DL:0.001 mg/l)
21	Selenium as Se	IS 3025 Part 65:2014 (Reaff:2019)	BDL (DL:0.005 mg/l)	BDL (DL:0.005 mg/l)
22	Aluminium as Al	IS 3025 Part 65:2014 (Reaff:2019)	BDL (DL:0.005 mg/l)	BDL (DL:0.005 mg/l)
23	Lead as Pb	IS 3025 Part 65:2014 (Reaff:2019)	BDL (DL:0.005 mg/l)	BDL (DL:0.005 mg/l)
24	Zinc as Zn	IS 3025 Part 65:2014 (Reaff:2019)	BDL (DL : 0.05 mg/l)	BDL (DL : 0.05 mg/l)
25	Total Chromium as Cr	IS 3025 Part 65:2014 (Reaff:2019)	BDL (DL : 0.02 mg/l)	BDL (DL : 0.02 mg/l)
26	Boron as B	IS 3025 Part 65:2014 (Reaff:2019)	BDL (DL : 0.05 mg/l)	BDL (DL : 0.05 mg/l)
27	Mineral Oil	IS 3025 Part 39:1991 (Reaff. 2019)	BDL (DL : 0.01 mg/l)	BDL (DL : 0.01 mg/l)
28	Phenolic compounds as C ₆ H ₅ OH	IS 3025 Part 43:1992 (Reaff: 2019)	BDL (DL:0.0005 mg/l)	BDL (DL:0.0005 mg/l)
29	Anionic Detergents (as MBAS)	IS 13428 – 2005 (Reaff:2019) (Annex K)	BDL (DL:0.01 mg/l)	BDL (DL:0.01 mg/l)
30	Cyanide as CN	IS 3025 Part 27:1986 (Reaff. 2019)	BDL (DL:0.01 mg/l)	BDL (DL:0.01 mg/l)
31	BOD @ 27°C for 3 days	IS 3025 Part 44:1993 (Reaff:2019)	5.7 mg/l	7.2 mg/l
32	Chemical Oxygen Demand	IS 3025 Part 58:2006 (Reaff:2017)	24 mg/l	28 mg/l
33	Dissolved Oxygen	IS 3025 Part 38:1989 (Reaff:2019)	5.6 mg/l	5.5 mg/l
34	Barium as Ba	IS 3025 Part 65:2014 (Reaff:2019)	BDL (DL:0.05 mg/l)	BDL (DL:0.05 mg/l)
35	Ammonia (as total ammonia-N)	IS 3025 Part 34:1988 (Reaff. 2019)	BDL (DL:0.01 mg/l)	0.73 mg/l
36	Sulphide as H ₂ S	IS 3025 Part 29:1986 (Reaff: 2019)	BDL (DL:0.01 mg/l)	BDL (DL:0.01 mg/l)
37	Molybdenum as Mo	IS 3025 Part 65:2014 (Reaff:2019)	BDL (DL:0.02 mg/l)	BDL (DL:0.02 mg/l)
38	Total Arsenic as As	IS 3025 Part 65:2014 (Reaff:2019)	BDL (DL:0.005 mg/l)	BDL (DL:0.005 mg/l)
39	Total Suspended Solids	IS 3025 Part 17 -1984 (Reaff:2017)	28.1 mg/l	23.2 mg/l

40	Total Coliform	APHA 23 rd Edn. 2017:9221B	970 MPN/100ml	950 MPN/100ml
41	<i>Escherichia coli</i>	APHA 23 rd Edn. 2017:9221F	100 MPN/100ml	80 MPN/100ml
Note : APHA – American Public Health Association, BDL – Below Detection Limit, DL – Detection Limit, MPN – Most Probable Number				

3.2.4 விளக்கம் & முடிவு

மேற்பரப்பு நீர்

pH 7.29 – 7.68, அதே சமயம் கொந்தளிப்பு தரநிலைகளுக்குள் காணப்படுகிறது (நிலையான நீர்வாழ் உயிரினங்களுக்கான உகந்த pH வரம்பு 6.5 முதல் 8.5 pH வரை).

மொத்த கரைந்த திடப்பொருள்கள்:

மொத்த கரைந்த திடப்பொருள்கள் 636 – 700 mg/l வரை மாறுபடும், TDS முக்கியமாக கார்பனேட்டுகள், பைகார்பனேட்டுகள், குளோரைடுகள், பாஸ்பேட்கள் மற்றும் கால்சியம், மெக்னீசியம், சோடியம் மற்றும் பிற கரிமப் பொருட்களால் ஆனது.

மற்ற அளவுருக்கள்:

குளோரைடு உள்ளடக்கம் 170 - 180 மி.கி/லி. நைட்ரேட்டுகள் 10 – 13.7 mg/l ஆகவும், சல்பேட்டுகள் 81.6 – 91.1 mg/l ஆகவும் மாறுபடும்.

நிலத்தடி நீர்

சேகரிக்கப்பட்ட நீர் மாதிரிகளின் pH 6.69 முதல் 7.39 வரை மற்றும் ஏற்றுக்கொள்ளக்கூடிய வரம்பு 6.5 முதல் 8.5 வரை இருந்தது. அனைத்து மூலங்களிலிருந்தும் நீர் மாதிரிகளின் pH, சல்பேட்டுகள் மற்றும் குளோரைடுகள் தரநிலையின்படி வரம்புகளுக்குள் உள்ளன. கொந்தளிப்பில், தண்ணீர் மாதிரிகள் தேவையை பூர்த்தி செய்கின்றன. மொத்த கரைந்த திடப்பொருள்கள் அனைத்து மாதிரிகளிலும் 625 - 722mg/l வரம்பில் காணப்பட்டன. அனைத்து மாதிரிகளுக்கும் மொத்த கடினத்தன்மை 195.69 - 253.39 mg/l இடையே மாறுபடுகிறது.

நுண்ணுயிரியல் அளவுருக்களில், எல்லா இடங்களிலிருந்தும் தண்ணீர் மாதிரிகள் தேவையைப் பூர்த்தி செய்கின்றன. இவ்வாறு பகுப்பாய்வு செய்யப்பட்ட அளவுருக்கள் IS 10500:2012 உடன் ஒப்பிடப்பட்டு பரிந்துரைக்கப்பட்ட வரம்புகளுக்குள் உள்ளன.

3.2.5 நீரியல் மற்றும் நீரியல் ஆய்வுகள்

இம்மாவட்டமானது கடினமான பாறை உருவாக்கம் மற்றும் பிளவுபட்ட படிக்கப் பாறைகளால் அடிக் கோடிட்டுக் காட்டப்பட்டுள்ளது. IGIS மென்பொருளின் உதவியுடன் SSRMP-AT இன்ஸ்ட்ருமென்ட் மூலம் அந்த பகுதியில் புவி இயற்பியல் ஆய்வு நடத்தப்பட்டது, மேலும் 60-65m இடையே ஆழத்தில் குறைந்த எதிர்ப்பை எதிர்கொண்டதாக ஊகிக்கப்பட்டது. முன்மொழியப்பட்ட திட்டங்களில் அதிகபட்ச ஆழம் 47m BGL ஆகும். எனவே சுரங்க வாழ்நாள் முழுவதும் நீர்நிலைகள் குறுக்கிடுவதற்கான சாத்தியக்கூறுகள் இல்லை, மேலும் திட்டப் பகுதியில் குறுக்கிடும் பெரிய நீர்நிலைகள் எதுவும் இல்லை என்பதும் நிலப்பரப்பின்படி ஊகிக்கப்படுகிறது. இந்த முன்மொழியப்பட்ட திட்டங்களால் ஸ்ட்ரீம், சேனல் திசைதிருப்ப வேண்டிய அவசியம் இல்லை.

மழைக்காலத்தில் நிலத்தடி நீர்மட்டத்தில் இருந்து வெளியேறும் நீரை சேகரித்து, சுரங்கத் தொட்டிகளில் சேமித்து, தூசியை அடக்குவதற்கும், பசுமை அரணை

உருவாக்குவதற்கும், சுரங்கத்தின் ஆயுட்காலத்தின் முடிவில் இது சேகரிக்கப்படும். தண்ணீர் தற்காலிக நீர்த்தேக்கமாக செயல்படும்.

அட்டவணை 3.11: திறந்தவெளி கிணறுகளின் பருவமழைக்கு பிந்தைய நீர் மட்டம் 1 கிமீ சுற்றளவு

வ. எண்	குறியீடு	அட்சரேகை	தீர்க்கரேகை	அக்டோபர்	நவம்பர்	நவம்பர்
1	OW-1	10° 28' 12.88"N	78° 40' 12.45"E	11	11.6	12.2
2	OW-2	10° 28' 03.70"N	78° 40' 24.65"E	11.2	11.8	12.4
3	OW-3	10° 28' 07.66"N	78° 40' 37.31"E	11.1	11.7	12.3
4	OW-4	10° 28' 26.15"N	78° 40' 33.85"E	11.5	12.1	12.7
5	OW-5	10° 27' 33.87"N	78° 40' 42.66"E	11.4	12	12.6
6	OW-6	10° 27' 34.33"N	78° 40' 07.58"E	12	12.6	13.2
7	OW-7	10° 27' 24.49"N	78° 40' 11.01"E	11.6	12.2	12.8
8	OW-8	10° 27' 11.26"N	78° 40' 07.56"E	11.3	11.9	12.5
9	OW-9	10° 27' 29.07"N	78° 39' 51.45"E	12.1	12.7	13.3
10	OW-10	10° 27' 50.05"N	78° 39' 42.32"E	11.9	12.5	13.1
11	OW-11	10° 28' 02.71"N	78° 39' 25.00"E	12.5	13.1	13.7
12	OW-12	10° 28' 28.86"N	78° 40' 12.63"E	12.4	13	13.6

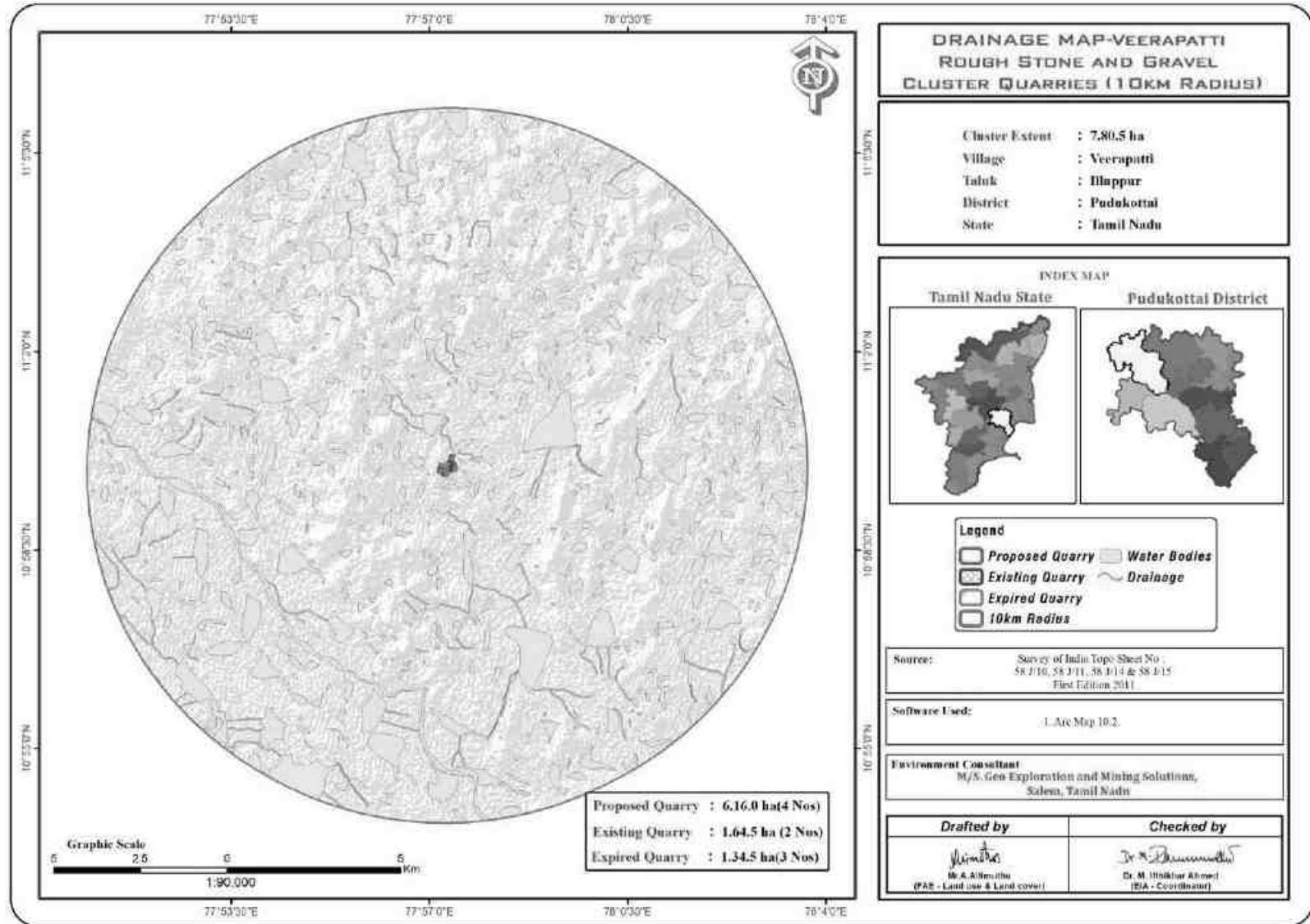
ஆதாரம்: ஆன்சைட் கண்காணிப்பு தரவு

அட்டவணை 3.12: ஆழ்துளைக் கிணறுகளின் பருவமழைக்குப் பிந்தைய நீர் மட்டம் 1 கிமீ சுற்றளவு

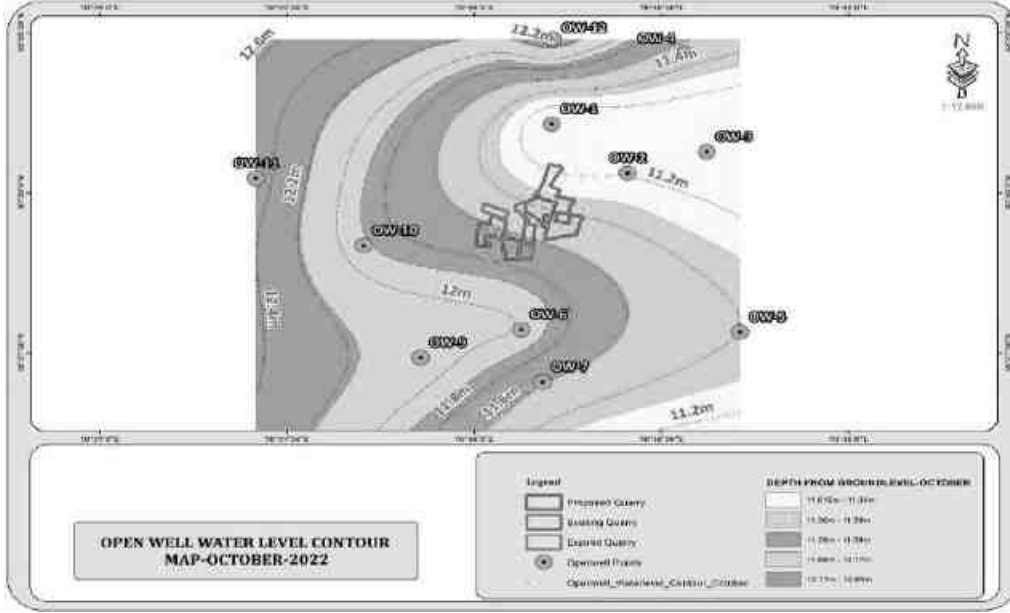
வ. எண்	குறியீடு	அட்சரேகை	தீர்க்கரேகை	அக்டோபர்	நவம்பர்	நவம்பர்
1	BW-1	10° 28' 10.70"N	78° 40' 03.10"E	65.2	65.8	66.4
2	BW-2	10° 28' 28.79"N	78° 40' 21.90"E	65.5	66.1	66.7
3	BW-3	10° 27' 56.01"N	78° 40' 46.21"E	67	67.6	68.2
4	BW-4	10° 27' 38.30"N	78° 40' 21.19"E	66	66.6	67.2
5	BW-5	10° 27' 19.78"N	78° 40' 29.78"E	66.3	66.9	67.5
6	BW-6	10° 27' 21.88"N	78° 39' 42.92"E	65.4	66	66.6
7	BW-7	10° 27' 52.80"N	78° 39' 26.68"E	66.1	66.7	67.3

ஆதாரம்: ஆன்சைட் கண்காணிப்பு தரவு

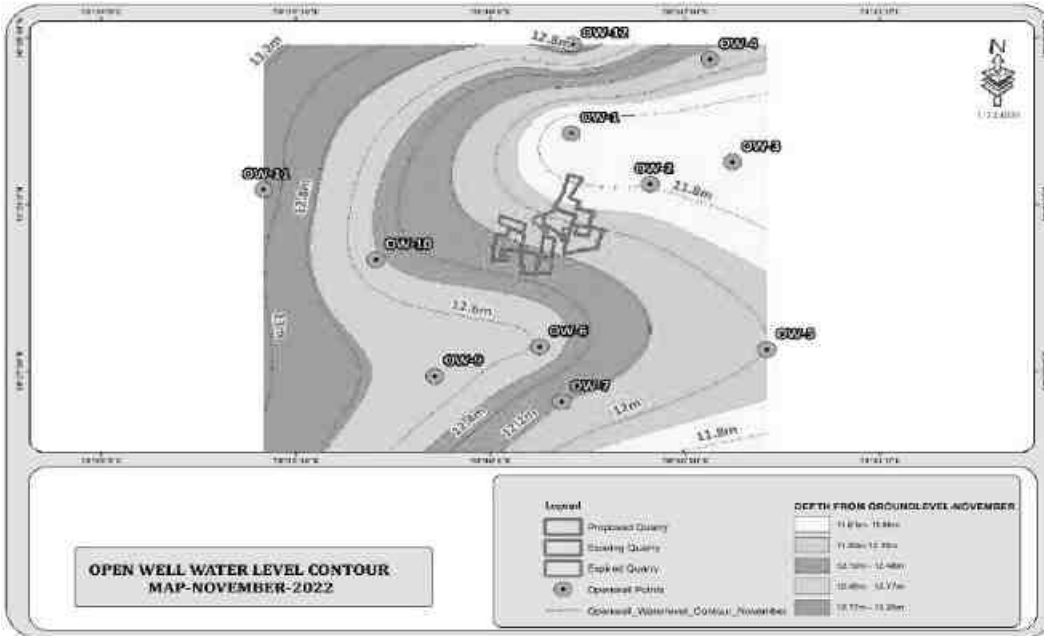
படம் 3.6: திட்ட தளத்தில் இருந்து 10 கிமீ சுற்றளவில் வடிகால் வரைபடம்



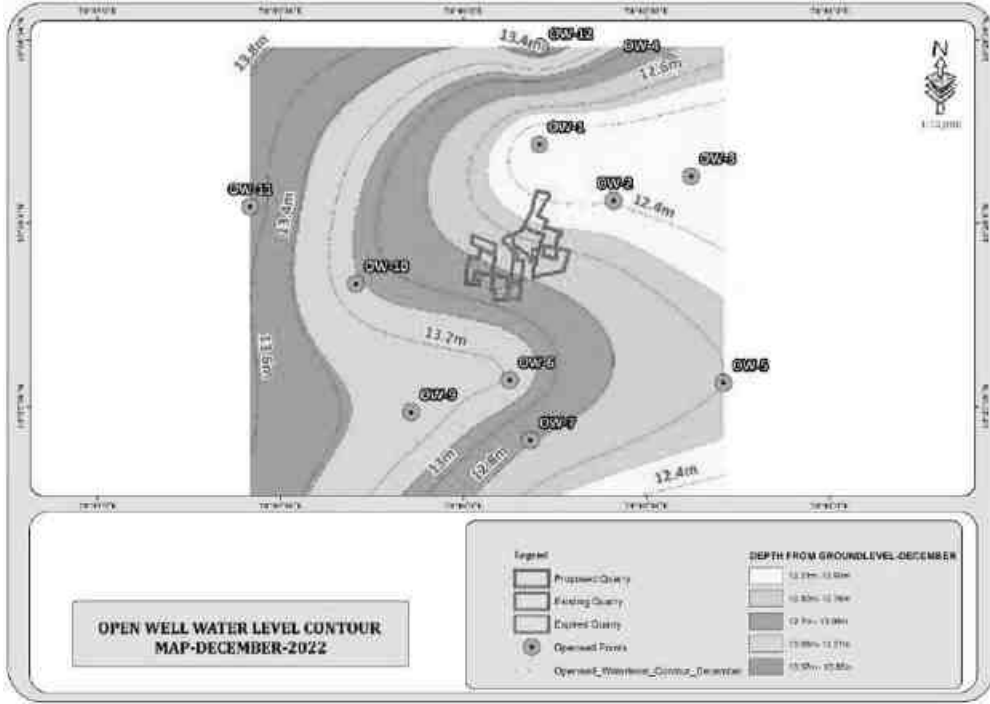
படம் 3.11: திறந்தவெளிக் கிணறுகளின் பருவமழைக்கு முந்தைய நீர்மட்டம் 1 கிமீ சுற்றளவு - அக்டோபர் 2022



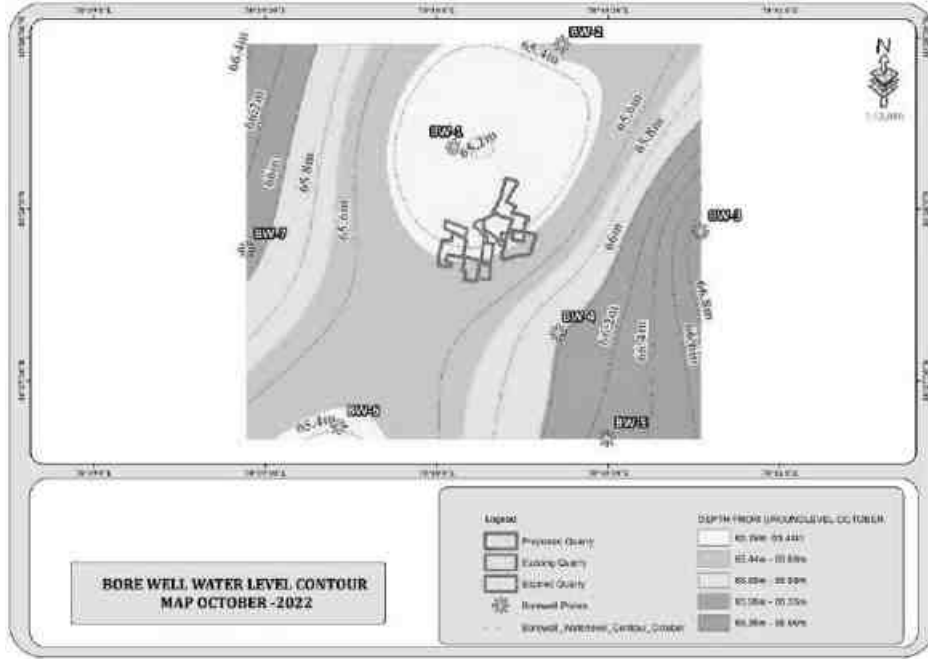
படம் 3.12: திறந்தவெளி கிணறுகளின் மழைக்காலத்திற்கு முந்தைய நீர் நிலை 1 கிமீ சுற்றளவு - நவம்பர் 2022



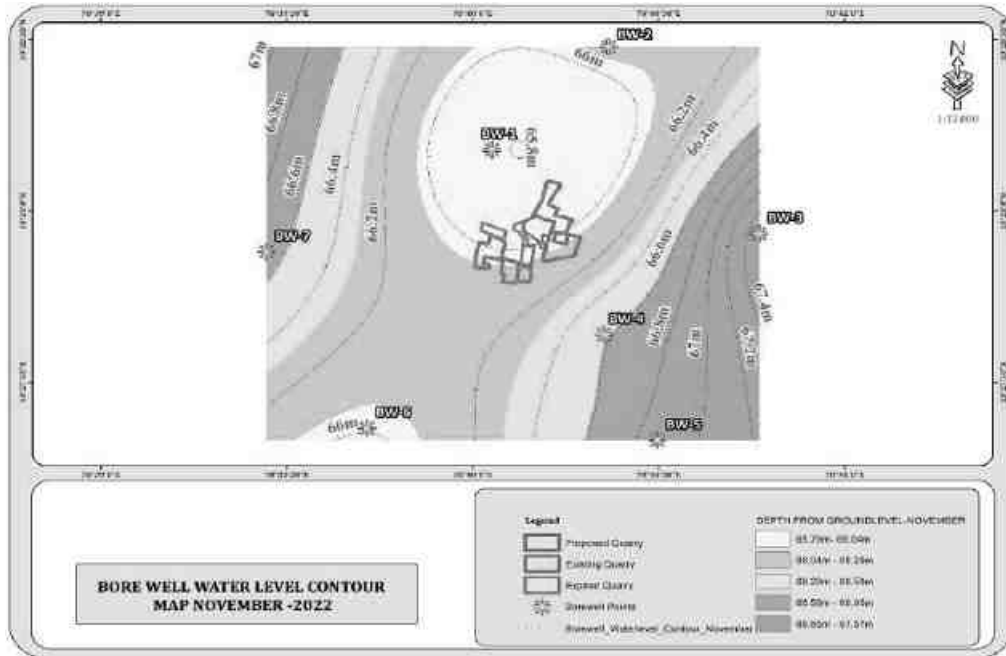
படம் 3.13: திறந்தவெளிக் கிணறுகளின் பருவமழைக்கு முந்தைய நீர்மட்டம் 1 கிமீ சுற்றளவு - டிசம்பர் 2022



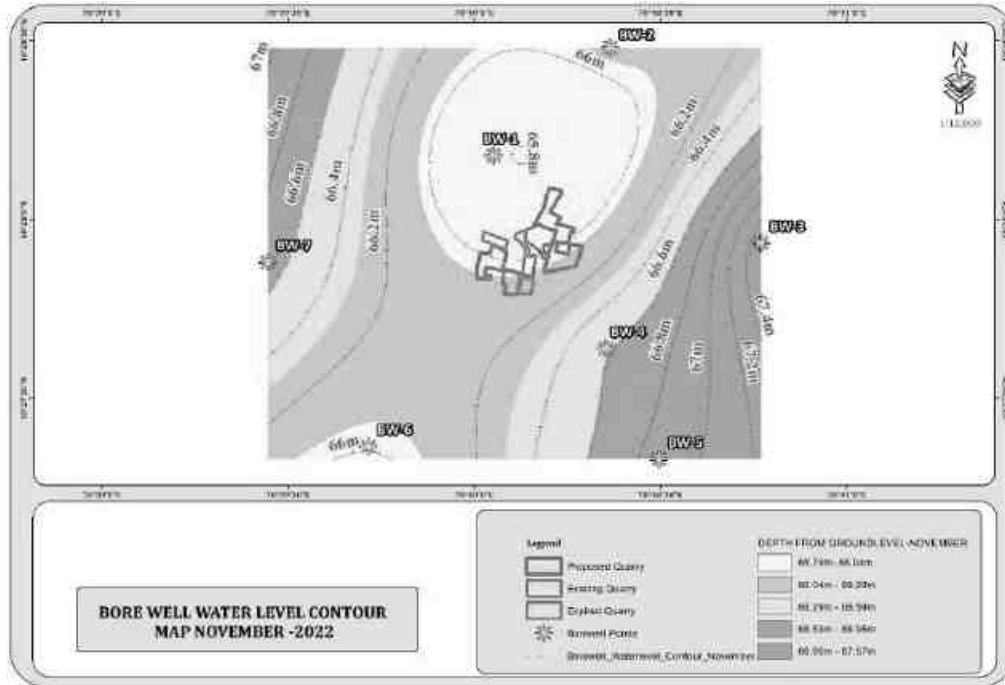
படம் 3.15: ஆழ்துளைக் கிணறுகளின் பருவமழைக்கு முந்தைய நீர் நிலை 1 கிமீ சுற்றளவு - அக்டோபர் 2022



படம் 3.16: ஆழ்துளைக் கிணறுகளின் பருவமழைக்கு முந்தைய நீர் நிலை 1 கிமீ சுற்றளவு - நவம்பர் 2022



படம் 3.17: ஆழ்துளைக் கிணறுகளின் பருவமழைக்கு முந்தைய நீர் நிலை 1 கிமீ சுற்றளவு - டிசம்பர் 2022



3.2.5.1 முறை மற்றும் தரவு கையகப்படுத்தல்

பூமியின் மேற்பரப்பின் எதிர்ப்புக் கட்டமைப்பில் பக்கவாட்டு மற்றும் செங்குத்து இடைநிறுத்தங்களை வரையறுப்பதற்கு மின்சார எதிர்ப்பு முறை நன்கு நிறுவப்பட்டுள்ளது. தற்போதைய ஆய்வு செங்குத்து மின் ஒலியை (VES) பயன்படுத்தி செங்குத்து மின்தடை கட்டமைப்பை ஆழத்தில் வரையறுக்கிறது. ஸ்க்லம்பெர்கர் மின்முனையானது ஒலி அளவீடுகளைச் செய்வதற்குப் பயன்படுத்தப்பட்டது. இது ஓரினத்தன்மையில் பக்கவாட்டால் குறைந்த அளவு செல்வாக்கு செலுத்துகிறது மற்றும் அதிக ஆழமான விசாரணையை வழங்கும் திறன் கொண்டது. இது நான்கு மின்முனைகள் கோலினியர் ஆகும், அங்கு வெளிப்புற மின்முனைகளில் மின்னோட்டத்தை தரையில் அனுப்புகிறது மற்றும் உள் மின்முனைகள் சாத்தியமான வேறுபாட்டை அளவிடுகின்றன.

தற்போதைய ஆய்வு அதிகபட்ச மின்னோட்ட மின்முனை பிரிப்பு AB/2 ஐப் பயன்படுத்துகிறது. இந்தக் கணக்கெடுப்பின் தரவுகள் பொதுவாக அமைக்கப்பட்டு, சூடோ-பிரிவின் பண்ணையில் அமைக்கப்பட்டிருக்கும், இது மேற்பரப்பு எதிர்ப்புத் திறனை தோராயமாக அளிக்கிறது. லேயர் ரெசிஸ்டிவிட்டி மற்றும் ஜியோ எலக்ட்ரிக் லேயர் தடிமன் எனப்படும் லேயர் அளவுருவைக் கணிக்க ஸ்க்லம்பெர்கர் விஇஎஸ் தரவின் தலைகீழாக இந்த நுட்பம் பயன்படுத்தப்படுகிறது. தற்போதைய ஆய்வின் முக்கிய குறிக்கோள், அளவிடப்பட்ட தரவுகளுடன் ஒத்துப்போகும் ஒருபடிநிலையில் செங்குத்தாக தேடுவதாகும். ஒரு ஸ்க்லம்பெர்கருக்கு, வெளிப்படையான எதிர்ப்பில் பின்வருமாறு கணக்கிடலாம்

$$\rho_a = \frac{GA}{I}$$

நான்

ΔV = பெறும் மின்முனைகளுக்கு இடையே உள்ள சாத்தியமான வேறுபாடு

G = வடிவியல் காரணி.

பாறைகள் 10+14 ஓம்மீட்டரை விட 10-8 வரையிலான எதிர்ப்பில் பரவலான மாறுபாட்டைக் காட்டுகின்றன. ஒரு பரந்த வகைப்பாட்டில், 10-8 முதல் 1 ஓம்மீட்டர் வரம்பில் விழும் பாறைகளை ஒரு நல்ல கடத்திகளாக தொகுக்கலாம். 1 முதல் 106 ஓம்மீட்டர் இடைநிலை கடத்திகளாகவும், 106 முதல் 1012 ஓம்மீட்டர் வரை மோசமான கடத்தியாகவும் இருக்கும். பாறைகள் மற்றும் மேற்பரப்பு கற்களின் எதிர்ப்பாற்றல், இது பெரும்பாலும் அதன் போரோசிட்டியைச் சார்ந்தது மற்றும் துளை திரவ எதிர்ப்பானது ஆர்ச்சியின் சட்டத்தால் வரையறுக்கப்படுகிறது,

$$\rho_r = F\rho_w = a \rho^m \rho_w$$

pr = பாறைகளின் எதிர்ப்பாற்றல்

pw = பாறையின் துளைகளில் உள்ள நீரின் எதிர்ப்பாற்றல்

எஃப் = உருவாக்கக் காரணி

Ø = பகுதியளவு துளை அளவு

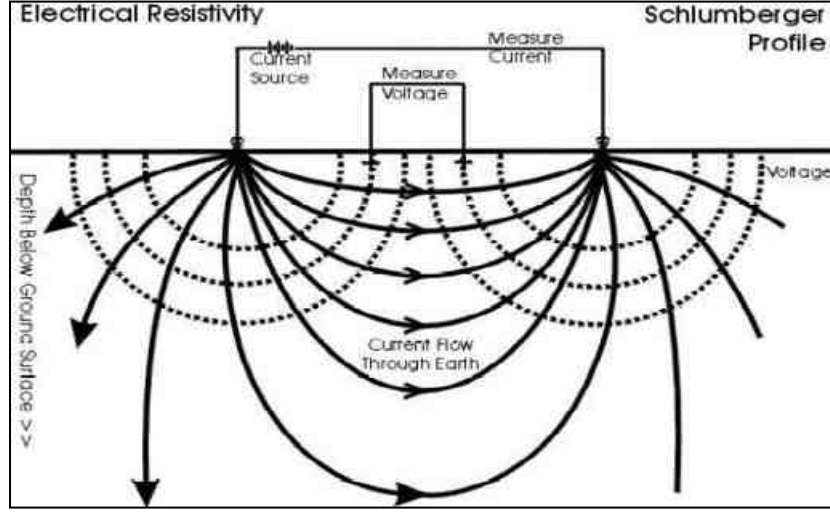
A = 0.5 முதல் 2.5 வரையிலான மதிப்புகள் கொண்ட மாறிலிகள்

3.2.5.2 சர்வே லேஅவுட்

மின்தடை ஆய்வுக்கான தளவமைப்பு தற்போதைய மற்றும் சாத்தியமான மின்முனை ஏற்பாட்டின் தேர்வைப் பொறுத்தது, இது மின்முனை வரிசை என்று அழைக்கப்படுகிறது. இங்கே தற்போதைய ஆய்வு ஸ்க்லம்பெர்கர் வரிசையுடன் கருதப்படுகிறது. இதில் தற்போதைய மின்முனை பிரிப்புக்கு தூரம் பயன்படுத்தப்படலாம், அதே நேரத்தில் சாத்தியமான மின்முனை பிரிப்பு மூன்றில் இருந்து ஐந்தில் ஒரு பங்கு வரை இருக்கும். VES இல் உள்ள ஒரு சுவாரஸ்யமான அம்சம் பரஸ்பர கொள்கை ஆகும், இது அளவிடப்பட்ட வெளிப்படையான எதிர்ப்பின் மீது எந்த விளைவும் இல்லாமல் சாத்தியம் மற்றும் தற்போதைய மின்முனையின் பரிமாற்றத்தை அனுமதிக்கிறது.

ஆய்வுக்காக பயன்படுத்தப்பட்ட கள உபகரணங்கள் ஆழமான மின்தடை மீட்டரில் SSR – MP – AT மாதிரியுடன் உள்ளன. இந்த சிக்னல் ஸ்டேக்கிங் ரெசிஸ்டிவிட்டி மீட்டர் என்பது பூமியின் எதிர்ப்பிற்கான பல புதுமை அம்சங்களை உள்ளடக்கிய உயர்தர தரவு கையகப்படுத்தும் அமைப்பாகும். சீரற்ற பூமி இரைச்சல்களின் முன்னிலையில், மூக்கு ரேஷனுக்கான சமிக்ஞையை \sqrt{N} ஆல் மேம்படுத்தலாம், இதில் N என்பது அடுக்கப்பட்ட அளவீடுகளின் எண்ணிக்கையாகும். இந்த SSR மீட்டரில், தேர்ந்தெடுக்கப்பட்ட அடுக்குகள் வரையிலான சராசரி அளவீடுகள் $[1, (1+2)/2, (1+2+3)/3 \dots (1+2\dots+16/16)]$ காட்டப்படும் மற்றும் இறுதி சராசரி தானாகவே சேமிக்கப்படும், நினைவகத்தில் அதிக சிக்னல்கள் மற்றும் இரைச்சல் விகிதத்தை அடைவதற்கான கொள்கைகளை பயன்படுத்துகிறது. மேலே உள்ள இந்த குறிகாட்டிகளின் அடிப்படையில் சிக்னல் ஸ்டேக்கிங் ரெசிஸ்டிவிட்டி மீட்டர் (VES) செங்குத்து மின்சார ரெசிஸ்டிவிட்டி சவுண்டிங்கிற்கு பயன்படுத்தப்பட்டது.

ரெசிஸ்டிவிட்டி சர்வே ப்ரொஃபைல்



நிலத்தடி மின்தடையின் அளவீடுகள், தற்போதைய மின்முனைகள் (C1&C2) எனப்படும் இரண்டு மின்முனைகள் மூலம் மின்னோட்டத்தை அனுப்புவதன் மூலமும், சாத்தியமான மின்முனை (P1&P2) எனப்படும் மற்ற இரண்டு மின்முனைகள் மூலம் பெறப்படும் ஆற்றலை அளவிடுவதன் மூலமும் அடிப்படையில் செய்யப்படுகிறது. தரையில் அனுப்பப்பட வேண்டிய மின்னோட்டத்தின் அளவு தற்போதைய மின்முனையில் உள்ள தொடர்பு எதிர்ப்பு, தரை எதிர்ப்பு மற்றும் ஆர்வத்தின் ஆழம் ஆகியவற்றைப் பொறுத்தது.

ஆதாரம்: களத் தரவு

ஆதாரம்: களத் தரவு

3.2.5.4 புவி இயற்பியல் தரவு விளக்கம்

நிலத்தடி நீரின் கிடைக்கும் தன்மையைப் பொறுத்து துணை மேற்பரப்பில் உள்ள ஓரினத்தன்மையில் செங்குத்தாக, பக்கவாட்டு மாறுபாடுகளை ஆய்வு செய்வதற்காக புவி இயற்பியல் தரவுகள் பெறப்பட்டன. விளக்கப்பட்ட தரவுகளிலிருந்து, ஆய்வு செய்யப்பட்ட பகுதியில் அப்பகுதி மிதமான நிலத்தடி நீர் திறனைக் கொண்டுள்ளது என்று ஊகித்துள்ளது. இந்த சிறிய குவாரி நடவடிக்கையால், இயற்கை நீர்நிலைகளில் குறிப்பிடத்தக்க பாதிப்பு எதுவும் ஏற்படாது.

3.3 காற்று சூழல்:

சுற்றுப்புற காற்றின் தரத்தில் சுரங்க நடவடிக்கைகளின் தாக்கத்தை மதிப்பிடுவதற்கு, தற்போதுள்ள சுற்றுப்புற காற்றின் தரம் முக்கியமானது.

காற்று சூழல் குறித்த அடிப்படை ஆய்வுகளில் குறிப்பிட்ட காற்று மாசு அளவுருக்கள் மற்றும் சுற்றுப்புற காற்றில் அவற்றின் தற்போதைய நிலைகள் ஆகியவை அடங்கும். குழுமத்தைச் சுற்றி 10 கிமீ சுற்றளவில் உள்ள ஆய்வு மண்டலத்தைப் பொறுத்து சுற்றுப்புற காற்றின் தரம் அடிப்படைத் தகவலை உருவாக்குகிறது. இப்பகுதியில் காற்று மாசுபாட்டின் ஆதாரங்கள் பெரும்பாலும் வாகன போக்குவரத்து, செப்பனிடப்படாத

கிராம சாலை மற்றும் உள்நாட்டு மற்றும் விவசாய நடவடிக்கைகளால் எழும் தூசுகள் காரணமாகும். அடிப்படைக் காற்றின் தர ஆய்வின் முதன்மை நோக்கம், ஆய்வுப் பகுதியின் தற்போதைய சுற்றுப்புற காற்றின் தரத்தை நிறுவுவதாகும். குழுமத்தில் முன்மொழியப்பட்ட திட்டங்களின் செயல்பாட்டின் போது சுற்றுப்புற காற்றின் தரத்தின் தரங்களுக்கு இணங்குவதை மதிப்பிடுவதற்கும் இவை பயனுள்ளதாக இருக்கும்.

இந்த பகுதி மாதிரி இடங்களை அடையாளம் காணுதல், கண்காணிப்பு காலத்தில் பின்பற்றப்பட்ட முறை மற்றும் மாதிரி அதிர்வெண் ஆகியவற்றை விவரிக்கிறது.

3.3.1 வானிலை மற்றும் காலநிலை

காற்றின் தரத்தைப் புரிந்துகொள்வதற்கு வானிலை ஆய்வு முக்கியமானது. வானிலை நிலை மற்றும் வளிமண்டல சிதறல் ஆகியவற்றுக்கு இடையேயான அத்தியாவசிய உறவு காற்றை பரந்த பொருளில் உள்ளடக்கியது. காற்றின் ஏற்ற இறக்கங்கள் மிகவும் பரந்த கால இடைவெளியில், சிதறலை நிறைவேற்றி, அவற்றுடன் தொடர்புடைய பிற செயல்முறைகளை வலுவாக பாதிக்கின்றன.

கொத்து குவாரிகளை மறைத்து திட்ட தளத்தில் ஒரு தற்காலிக வானிலை நிலையம் நிறுவப்பட்டது. காற்றின் ஓட்டம், காற்றின் வேகம், காற்றின் திசை, ஈரப்பதம் மற்றும் வெப்பநிலை ஆகியவை மணிநேர அடிப்படையில் பதிவு செய்யப்படும் வகையில், தரை மட்டத்திலிருந்து 3 மீ உயரத்தில் இந்த நிலையம் நிறுவப்பட்டுள்ளது.

காலநிலை:

- புதுக்கோட்டை நடுப்பகுதியில் உள்ளது மற்றும் கோடைகாலத்தை வரையறுக்க எளிதானது.
- ஜனவரி, பிப்ரவரி, அக்டோபர், நவம்பர், டிசம்பர் மாதங்கள் பார்வையிட சிறந்த நேரம்.
- அதிக ஈரப்பதம் கொண்ட மாதம் நவம்பர் (78.25 %). குறைந்த ஈரப்பதம் கொண்ட மாதம் ஜூலை (55.68 %).
- அதிக மழை நாட்களைக் கொண்ட மாதம் அக்டோபர் (19.20 நாட்கள்). மிகக் குறைந்த மழை நாட்களைக் கொண்ட மாதம் பிப்ரவரி (3.23 நாட்கள்).
- புதுக்கோட்டையில் வெப்பமண்டல காலநிலை உள்ளது. இங்கு கோடை காலத்தில் நல்ல மழைப்பொழிவு இருக்கும், அதே சமயம் குளிர்காலம் மிகக் குறைவு. இந்த இடம் கோப்பன் மற்றும் கெய்கர் மூலம் Aw என வகைப்படுத்தப்பட்டுள்ளது. புதுக்கோட்டையின் சராசரி வெப்பநிலை 28.0 °C | 82.4 °F. இங்கு மழைப்பொழிவு சுமார் 925 மிமீ | ஆண்டுக்கு 36.4 அங்குலம்.
- வறண்ட மாதம் பிப்ரவரி, 15 மிமீ | 0.6 அங்குல மழைவீழ்ச்சி. இங்கு பெரும்பாலான மழைப்பொழிவு நவம்பர் மாதத்தில் விழுகிறது, சராசரியாக 203 மிமீ | 8.0 அங்குலம்.
- ஆண்டின் வெப்பமான மாதம் மே, சராசரி வெப்பநிலை 31.0 °C | 87.8 °F. ஜனவரி மிகவும் குளிர்மான மாதம், சராசரி வெப்பநிலை 24.4 °C | 76.0

ஆதாரம்: <https://en.climate-data.org/asia/india/tamil-nadu/pudukkottai-24013/>

அட்டவணை 3.13: மழைப்பொழிவு தரவு

உண்மையான மழைப்பொழிவு மி.மீ					சாதாரண மழைப்பொழிவு மி.மீ
2017	2018	2019	2020	2021	
724.4	692.1	876.2	947.6	1188.7	985

ஆதாரம்: <https://www.twadboard.tn.gov.in/content/pudukottai>

அட்டவணை 3.14: தளத்தில் பதிவு செய்யப்பட்ட வானிலை தரவு

வ.எண்	அளவுருக்கள்	அக்டோபர் 2022	நவம்பர் 2022	டிசம்பர் 2022	
1	வெப்பநிலை (°C)	அதிகபட்சம்	27.4	25.8	25.56
		குறைந்தபட்சம்	25.09	23.05	21.69
		சராசரி	26.245	24.425	23.625
2	ஒப்பு ஈரப்பதம் (%)	சராசரி	83.15	86.75	87.28
3	காற்றின் வேகம் (m/s)	அதிகபட்சம்	4.34	5.58	5.46
		குறைந்தபட்சம்	1.66	1.73	1.66
		சராசரி	3	3.655	3.56
4	மேக மூட்டம் (OKTAS)		0-8	0-8	0-8
5	காற்று வீசும் திசை		WSW, S	NE, ENE	NE, ENE

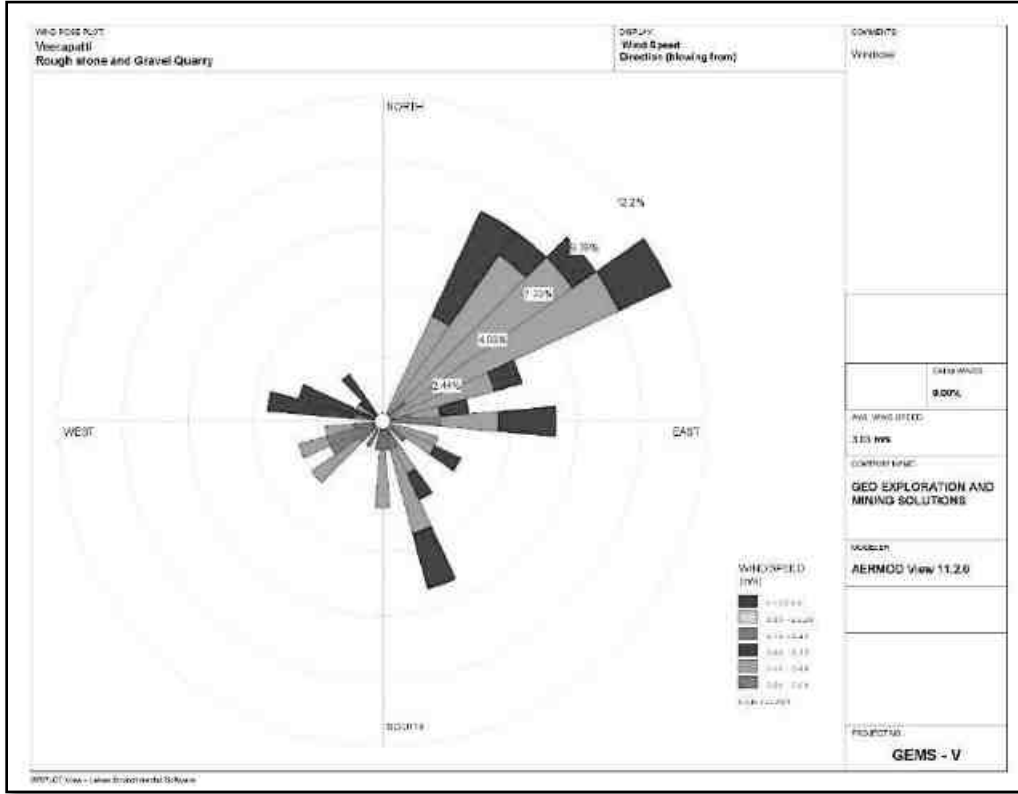
இரண்டாம் நிலை மற்றும் முதன்மை தரவுகளுக்கு இடையே உள்ள தொடர்பு

தளத்தில் சேகரிக்கப்பட்ட வானிலை தரவு IMD புதுக்கோட்டை அக்ரோவில் இருந்து சேகரிக்கப்பட்ட இரண்டாம் நிலை தரவுகளைப் போலவே உள்ளது. ஜனம்டி, புதுக்கோட்டை அக்ரோவின் மூன்று மாதங்களில் உருவாக்கப்பட்ட தளத் தரவுகளின் ஒப்பீடு பின்வருவனவற்றை வெளிப்படுத்துகிறது:

- IMD, புதுக்கோட்டை_அக்ரோவின் சராசரி அதிகபட்ச மற்றும் குறைந்தபட்ச வெப்பநிலையானது, ஆன்-சைட் தரவுகளைப் பொறுத்தமட்டில், அதாவது வீரப்பட்டி கிராமத்தில் அதிகமாகக் காணப்பட்டது.
- IMD, புதுக்கோட்டை_அக்ரோவுடன் ஒப்பிடும்போது தளத்தில் ஈரப்பதம் குறைவாக இருந்தது.
- தளத்தில் காற்றின் வேகம் மற்றும் திசையானது IMD, புதுக்கோட்டை_அக்ரோவின் அதே போக்கைக் காட்டுகிறது.

ஆய்வு தளத்தின் காற்று ரோஜா வரைபடம் படத்தில் சித்தரிக்கப்பட்டுள்ளது. 3.8 ஆய்வுப் பருவத்தில் இப்பகுதியின் பிரதானமான கீழ்க்காற்று திசை தென்மேற்கு முதல் வடகிழக்கு வரை இருக்கும்.

படம் 3.22: காற்று வீசும் திசையின் புகைப்படம்



ஆதாரம்: விண்ட் ரோஸ் ப்ளாட் வியூ, லேக் சுற்றுச்சூழல் மென்பொருள் சேகரிக்கப்பட்ட தரவுகளின் சுருக்கத்தில், ஆய்வுப் பகுதியில் கண்காணிப்பு காலத்தில் படம் எண்.3.21 இல் வழங்கப்பட்ட காற்று வீசும் திசை வரையப்பட்டது.

- WSW, NE,E, ENE,SE இலிருந்து அதிக காற்று வீசியது.
- காற்றின் வேக அளவீடுகள் 0.50 முதல் 8.80 மீ/வி வரை பதிவாகியுள்ளன
- கண்காணிப்பு காலத்தில் சுமார் 0.00 % அமைதியான சூழ்நிலை நிலவுகிறது
- வெப்பநிலை அளவீடுகள் 21.69 முதல் 27.4 °C வரை
- ஈரப்பதம் 83 முதல் 87 % வரை
- கண்காணிப்பு மூன்று மாதங்கள் தொடர்ந்து மேற்கொள்ளப்பட்டது.

3.3.2 ஆய்வுமுறை மற்றும் குறிக்கோள்

சுற்றுப்புற காற்றின் தர ஆய்வின் முதன்மை நோக்கம், தற்போதுள்ள ஆய்வுப் பகுதியின் காற்றின் தரம் மற்றும் NAAQS உடன் அதன் இணக்கத்தை மதிப்பிடுவதாகும். ஆய்வுப் பகுதியில் காற்று மாசுபாட்டின் கவனிக்கப்பட்ட ஆதாரங்கள் தொழில்துறை, போக்குவரத்து மற்றும் உள்நாட்டு நடவடிக்கைகள். பின்வருவனவற்றைக் கருத்தில் கொண்டு, விஞ்ஞான ரீதியாக வடிவமைக்கப்பட்ட சுற்றுப்புற காற்றின் தர கண்காணிப்பு நெட்வொர்க் மூலம் சுற்றுப்புற காற்றின் தரத்தின் அடிப்படை நிலை நிறுவப்பட்டுள்ளது:

- சினோப்டிக் அளவில் வானிலை நிலை;
- ஆய்வு பகுதியின் நிலப்பரப்பு;
- அடிப்படை நிலையைப் பெறுவதற்கான பிராந்திய பின்னணி காற்றின் தரத்தின் பிரதிநிதிகள்;
- பல்வேறு செயல்பாடுகளை பிரதிநிதித்துவப்படுத்தும் குடியிருப்பு பகுதிகளின் இடம்;
- அணுகல் மற்றும் ஆற்றல் கிடைக்கும்; முதலியன

3.3.3 மாதிரி மற்றும் பகுப்பாய்வு நுட்பங்கள்

அட்டவணை 3.15: காற்றின் தரக் கண்காணிப்புக்குப் பயன்படுத்தப்படும் முறை மற்றும் கருவி

அளவுரு	முறை	கருவி
PM _{2.5}	கிராவிமெட்ரிக் முறை பீட்டா குறைப்பு முறை	நுண் துகள் மாதிரி உருவாக்கு - தெர்மோ சுற்றுச்சூழல் கருவிகள் - TEI 121
PM ₁₀	கிராவிமெட்ரிக் முறை பீட்டா குறைப்பு முறை	சுவாசிக்கக்கூடிய தூசி மாதிரி மேக் - தெர்மோ சுற்றுச்சூழல் கருவிகள் - TEI 108
SO ₂	IS-5182 பகுதி II (மேம்படுத்தப்பட்ட வெஸ்ட் & கெய்க் முறை)	வாயு இணைப்புடன் சுவாசிக்கக்கூடிய தூசி மாதிரி
NO _x	IS-5182 பகுதி II (ஜேக்கப் & ஹோச்ஹெய்சர் மாற்றியமைக்கப்பட்ட முறை)	வாயு இணைப்புடன் சுவாசிக்கக்கூடிய தூசி மாதிரி
Free Silica	NIOSH - 7601	காணக்கூடிய ஸ்பெக்ட்ரோஃபோட்டோமெட்ரி

ஆதாரம்: ஆய்வகங்கள் & CPCB அறிவிப்புக்கு பின் வரும் மாதிரி முறை

அட்டவணை 3.16: தேசிய சுற்றுப்புற காற்றின் தர தரநிலைகள்

வ.எண்	மாசு	நேரம் சராசரி	சுற்றுப்புற காற்றில் செறிவு	
			தொழில்துறை, குடியிருப்பு, கிராமம் மற்றும் பிற பகுதிகள்	சுற்றுச்சூழல் உணர்திறன் பகுதி (மத்திய அரசாங்கத்தால் அறிவிக்கப்பட்டது)
1	சல்பர் டை ஆக்சைடு ($\mu\text{g}/\text{m}^3$)	ஆண்டு சராசரி* 24 மணி நேரம் **	50.0 80.0	20.0 80.0
2	நைட்ரஜன் டை ஆக்சைடு ($\mu\text{g}/\text{m}^3$)	ஆண்டு சராசரி* 24 மணி நேரம் **	40.0 80.0	30.0 80.0
3	துகள்கள் ($10\mu\text{m}$ க்கும் குறைவான அளவு) PM_{10} ($\mu\text{g}/\text{m}^3$)	ஆண்டு சராசரி* 24 மணி நேரம் **	60.0 100.0	60.0 100.0
4	நுண்துகள்கள் (அளவு $2.5\mu\text{m}$ க்கும் குறைவானது $\text{PM}_{2.5}$ ($\mu\text{g}/\text{m}^3$)	ஆண்டு சராசரி* 24 மணி நேரம் **	40.0 60.0	40.0 60.0

ஆதாரம்: NAAQS CPCB அறிவிப்பு எண். B-29016/20/90/PCI-I தேதி: 18 நவம்பர் 2009

*ஒரு வருடத்தில் குறைந்தபட்சம் 104 அளவீடுகளின் எண்கணித சராசரி வாரத்திற்கு இரண்டு முறை 24 மணிநேரத்திற்கு சீரான இடைவெளியில் எடுக்கப்பட்டது

** 24 மணிநேரம் / 8 மணிநேரம் அல்லது 1 மணிநேரம் கண்காணிக்கப்படும் மதிப்புகள் ஒரு வருடத்தில் 98% நேரத்திற்கு இணங்க வேண்டும். இருப்பினும், 2% நேரம், அவை வரம்புகளை மீறலாம், ஆனால் தொடர்ந்து இரண்டு நாட்கள் கண்காணிப்பில் இல்லை.

3.3.4 மாதிரி எடுப்பதற்கான அதிர்வெண் மற்றும் அளவுருக்கள்

அக்டோபர் முதல் டிசம்பர் 2022 வரையிலான காலக்கட்டத்தில் தொடர்ச்சியான 24 மணிநேர (8 மணி நேர 3 ஷிப்ட்) அட்டவணையைப் பின்பற்றி, எட்டு (8) இடங்களில் வாரத்திற்கு இரண்டு மாதிரிகள் வீதம் சுற்றுப்புற காற்றின் தரக் கண்காணிப்பு மேற்கொள்ளப்பட்டுள்ளது. இதன் அடிப்படைத் தரவு CPCB, MoEF வழிகாட்டுதல்கள் மற்றும் அறிவிப்புகளின்படி PM_{10} , $\text{PM}_{2.5}$, சல்பர் டை ஆக்சைடு (SO_2) மற்றும் நைட்ரஜன் டை ஆக்சைடு (NO_2) ஆகியவற்றிற்கு சுற்றுப்புற காற்று உருவாக்கப்பட்டுள்ளது.

காற்று வீசும் தரை தூசியின் விளைவுகளை மறுப்பதற்காக, ஒவ்வொரு கண்காணிப்பு நிலையத்திலும் தரை மட்டத்திலிருந்து குறைந்தபட்சம் 3 ± 0.5 மீ உயரத்தில் உபகரணங்கள் வைக்கப்படுவது உறுதி செய்யப்பட்டது. கருவிகள் மரங்கள் மற்றும் தாவரங்கள் இல்லாத திறந்தவெளியில் வைக்கப்பட்டுள்ளன, இல்லையெனில் அவை மாசுபடுத்திகளின் மடுவாக செயல்படுகின்றன, இதன் விளைவாக கண்காணிப்பு முடிவுகள் குறைவாக இருக்கும்.

3.3.5 சுற்றுப்புற காற்றின் தர கண்காணிப்பு நிலையங்கள்

தற்போதுள்ள சுற்றுப்புற காற்றின் தரத்தை மதிப்பீடு செய்வதற்காக படம் 3.6.1 இல் காட்டப்பட்டுள்ளபடி எட்டு (8) கண்காணிப்பு நிலையங்கள் ஆய்வுப் பகுதியில் அமைக்கப்பட்டன. மாதிரி இடங்களின் விவரங்கள் கீழே கொடுக்கப்பட்டுள்ளன.

அட்டவணை 3.23: சுற்றுப்புற காற்றின் தரம் (AAQ) கண்காணிப்பு இடங்கள்

வ.எண்	இடம்	கண்காணிப்பு இடங்கள்	தூரம் மற்றும் திசை	ஒருங்கிணைப்புகள்
1	AAQ-1	திட்டப் பகுதி	முக்கிய மண்டலம்	10°27'53.90"N 78°40'16.29"E
2	AAQ-2	திட்டப் பகுதி	முக்கிய மண்டலம்	10°27'52.18"N 78°40'1.25"E
3	AAQ-3	கடம்பராயன்பட்டி	தென்மேற்கு 1 கிமீ	10°27'39.31"N 78°39'11.83"E
4	AAQ-4	ஆலத்தூர்	வடமேற்கில் 4.8 கிமீ	10°28'47.10"N 78°37'15.10"E
5	AAQ-5	அன்னவாசல்	2.5 கிமீ கிழக்கு	10°27'33.80"N 78°41'51.10"E
6	AAQ-6	அணைப்பட்டி	தென்மேற்கு 4.5 கிமீ	10°25'25.05"N 78°38'50.88"E
7	AAQ-7	வயலோகம்	தென்கிழக்கு 4.8 கிமீ	10°25'26.37"N 78°41'53.67"E
8	AAQ-8	உடையாம்பட்டி	வடகிழக்கு 4.3 கிமீ	10°30'36.43"N 78°40'45.39"E

சுற்றுப்புற காற்று கண்காணிப்பின் தள புகைப்படங்கள்



P1- D. துணைஷ்வரன்



P2- C. செல்வராஜ்

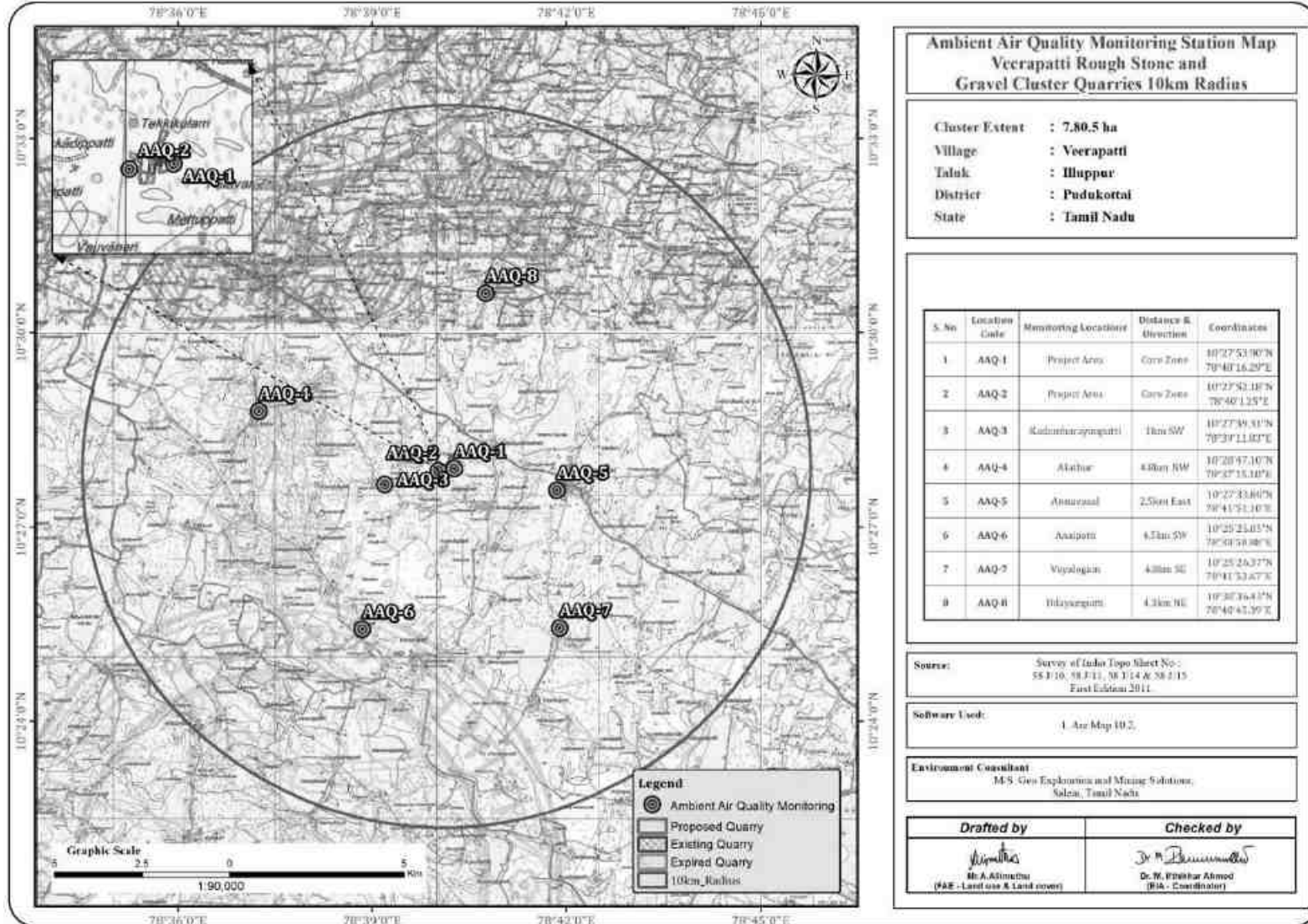


P3- கருப்பையா



P4- திரு.பழனிச்சாமி,

படம் 3.23: 10 கிமீ சுற்றளவில் சுற்றுப்புற காற்றின் தர இருப்பிட வரைபடம்



அட்டவணை 3.24: சுற்றுப்புற காற்றின் தரவுகளின் இருப்பிடம் AAQ1

காலம்: அக்டோபர் - டிசம்பர் - 2022

மாதிரி நேரம்: 24-மணிநேரம்

Ambient Air Monitoring Details		Particulate Pollutant			Gaseous Pollutant					Metals Pollutant			Organic Pollutant	
Parameters		SPM	PM ₁₀	PM _{2.5}	SO ₂	NO ₂	NH ₃	O ₃	CO	Pb	Ni	As	C ₆ H ₆	BaP
NAAQ Norms		200	100	60	80	80	400	180	4	1	20	6	5	1
Unit		µg/m ³	µg/m ³	µg/m ³	µg/m ³	µg/m ³	µg/m ³	µg/m ³	mg/m ³	µg/m ³	ng/m ³	ng/m ³	µg/m ³	ng/m ³
Date	Period.hrs	Result	Result	Result	Result	Result	Result	Result	Result	Result	Result	Result	Result	Result
05.10.2022	7:00-7:00	77.6	17.6	40.1	6.3	19.7	BDL	BDL	BDL	BDL	BDL	BDL	BDL	BDL
06.10.2022	7:15-7:15	76.2	17.1	40.7	6.1	19.4	BDL	BDL	BDL	BDL	BDL	BDL	BDL	BDL
12.10.2022	7:00-7:00	76.3	17.3	40.6	6.4	19.2	BDL	BDL	BDL	BDL	BDL	BDL	BDL	BDL
13.10.2022	7:15-7:15	76.7	17.7	40.8	6.6	19.1	BDL	BDL	BDL	BDL	BDL	BDL	BDL	BDL
19.10.2022	7:00-7:00	75.5	17.1	40.2	7.1	19.6	BDL	BDL	BDL	BDL	BDL	BDL	BDL	BDL
20.10.2022	7:15-7:15	75.2	17.3	39.1	7.9	19.8	BDL	BDL	BDL	BDL	BDL	BDL	BDL	BDL
26.10.2022	7:00-7:00	75.3	17.5	39.2	7.4	19.4	BDL	BDL	BDL	BDL	BDL	BDL	BDL	BDL
27.10.2022	7:15-7:15	66.8	17.1	39.6	7.3	19.8	BDL	BDL	BDL	BDL	BDL	BDL	BDL	BDL
02.11.2022	7:00-7:00	66.9	18.4	38.3	6.2	19.2	BDL	BDL	BDL	BDL	BDL	BDL	BDL	BDL
03.11.2022	7:15-7:15	66.2	18.8	39.9	6.7	19.8	BDL	BDL	BDL	BDL	BDL	BDL	BDL	BDL
09.11.2022	7:00-7:00	67.3	17.7	40.7	6.1	19.1	BDL	BDL	BDL	BDL	BDL	BDL	BDL	BDL
10.11.2022	7:15-7:15	77.9	18.3	40.1	7.3	20.5	BDL	BDL	BDL	BDL	BDL	BDL	BDL	BDL
16.11.2022	7:00-7:00	77.5	17.4	40.5	7.5	20.8	BDL	BDL	BDL	BDL	BDL	BDL	BDL	BDL
17.11.2022	7:15-7:15	77.8	17.8	39.9	7.7	21.2	BDL	BDL	BDL	BDL	BDL	BDL	BDL	BDL
23.11.2022	7:00-7:00	76.9	18.5	40.3	7.3	20.6	BDL	BDL	BDL	BDL	BDL	BDL	BDL	BDL
24.11.2022	7:15-7:15	76.3	17.9	39.9	7.7	21.2	BDL	BDL	BDL	BDL	BDL	BDL	BDL	BDL
30.11.2022	7:00-7:00	76.8	17.3	40.2	6.2	20.8	BDL	BDL	BDL	BDL	BDL	BDL	BDL	BDL
01.12.2022	7:15-7:15	76.2	17.8	40.4	6.4	21.3	BDL	BDL	BDL	BDL	BDL	BDL	BDL	BDL
07.12.2022	7:00-7:00	76.3	18.4	39.3	6.2	20.9	BDL	BDL	BDL	BDL	BDL	BDL	BDL	BDL
08.12.2022	7:15-7:15	76.9	17.6	38.9	6.8	20.8	BDL	BDL	BDL	BDL	BDL	BDL	BDL	BDL
14.12.2022	7:00-7:00	68.2	18.7	40.2	6.1	20.3	BDL	BDL	BDL	BDL	BDL	BDL	BDL	BDL
15.12.2022	7:15-7:15	68.3	17.2	39.9	6.6	21.7	BDL	BDL	BDL	BDL	BDL	BDL	BDL	BDL
21.12.2022	7:00-7:00	68.7	17.5	40.2	6.3	20.3	BDL	BDL	BDL	BDL	BDL	BDL	BDL	BDL
22.12.2022	7:15-7:15	67.3	17.8	39.9	7.4	20.6	BDL	BDL	BDL	BDL	BDL	BDL	BDL	BDL
28.12.2022	7:00-7:00	67.5	17.6	40.1	7.3	21.7	BDL	BDL	BDL	BDL	BDL	BDL	BDL	BDL
29.12.2022	7:15-7:15	67.9	17.1	40.7	7.1	21.4	BDL	BDL	BDL	BDL	BDL	BDL	BDL	BDL

Note:BDL: Below Detection Limit ;DL: Detection Limit ; NH₃: BDL (DL:20); O₃: BDL (DL:20); CO: BDL (DL:1.0); Pb: BDL (DL:0.1); Ni: BDL (DL:1.0); As: BDL (DL:1.0); C₆H₆: BDL (DL:1.0); BaP: BDL (DL:0.1)

Remarks: The values observed for the pollutants given above are within the CPCB standards.

அட்டவணை 3.25: சுற்றுப்புற காற்றின் தரவுகளின் இருப்பிடம் AAQ2

காலம்: அக்டோபர் - டிசம்பர் - 2022

மாகிரி நேரம்: 24-மணிநேரம்

Ambient Air Monitoring Details		Particulate Pollutant			Gaseous Pollutant					Metals Pollutant			Organic Pollutant	
Parameters		SPM	PM ₁₀	PM _{2.5}	SO ₂	NO ₂	NH ₃	O ₃	CO	Pb	Ni	As	C ₆ H ₆	BaP
NAAQ Norms		200	100	60	80	80	400	180	4	1	20	6	5	1
Unit		µg/m ³	µg/m ³	µg/m ³	µg/m ³	µg/m ³	µg/m ³	µg/m ³	mg/m ³	µg/m ³	ng/m ³	ng/m ³	µg/m ³	ng/m ³
Date	Period.hrs	Result	Result	Result	Result	Result	Result	Result	Result	Result	Result	Result	Result	Result
05.10.2022	7:00-7:00	71.3	22.5	44.1	8.3	20.9	BDL	BDL	BDL	BDL	BDL	BDL	BDL	BDL
06.10.2022	7:15-7:15	72.2	26.4	46.3	8.1	21.2	BDL	BDL	BDL	BDL	BDL	BDL	BDL	BDL
12.10.2022	7:00-7:00	71.3	25.3	42.1	8.3	22.9	BDL	BDL	BDL	BDL	BDL	BDL	BDL	BDL
13.10.2022	7:15-7:15	70.4	23.2	41.6	8.4	21.2	BDL	BDL	BDL	BDL	BDL	BDL	BDL	BDL
19.10.2022	7:00-7:00	71.9	26.7	42.3	8.3	21.4	BDL	BDL	BDL	BDL	BDL	BDL	BDL	BDL
20.10.2022	7:15-7:15	72.5	23.9	42.7	7.9	22.2	BDL	BDL	BDL	BDL	BDL	BDL	BDL	BDL
26.10.2022	7:00-7:00	71.7	24.5	44.3	8.5	20.3	BDL	BDL	BDL	BDL	BDL	BDL	BDL	BDL
27.10.2022	7:15-7:15	71.3	25.4	44.8	7.5	22.5	BDL	BDL	BDL	BDL	BDL	BDL	BDL	BDL
02.11.2022	7:00-7:00	70.2	26.8	42.2	7.6	22.2	BDL	BDL	BDL	BDL	BDL	BDL	BDL	BDL
03.11.2022	7:15-7:15	71.8	23.9	42.3	8.2	21.9	BDL	BDL	BDL	BDL	BDL	BDL	BDL	BDL
09.11.2022	7:00-7:00	70.5	26.4	41.6	8.4	21.2	BDL	BDL	BDL	BDL	BDL	BDL	BDL	BDL
10.11.2022	7:15-7:15	71.3	24.4	43.7	8.6	21.6	BDL	BDL	BDL	BDL	BDL	BDL	BDL	BDL
16.11.2022	7:00-7:00	72.8	26.5	42.7	8.7	21.4	BDL	BDL	BDL	BDL	BDL	BDL	BDL	BDL
17.11.2022	7:15-7:15	72.3	26.7	44.9	8.9	22.5	BDL	BDL	BDL	BDL	BDL	BDL	BDL	BDL
23.11.2022	7:00-7:00	71.7	23.6	42.7	7.3	22.3	BDL	BDL	BDL	BDL	BDL	BDL	BDL	BDL
24.11.2022	7:15-7:15	71.6	25.5	42.8	7.5	22.3	BDL	BDL	BDL	BDL	BDL	BDL	BDL	BDL
30.11.2022	7:00-7:00	71.3	26.7	41.4	7.6	21.1	BDL	BDL	BDL	BDL	BDL	BDL	BDL	BDL
01.12.2022	7:15-7:15	72.1	26.7	42.8	7.4	21.7	BDL	BDL	BDL	BDL	BDL	BDL	BDL	BDL
07.12.2022	7:00-7:00	70.3	25.4	42.9	7.8	22.4	BDL	BDL	BDL	BDL	BDL	BDL	BDL	BDL
08.12.2022	7:15-7:15	70.4	25.8	41.5	7.6	21.2	BDL	BDL	BDL	BDL	BDL	BDL	BDL	BDL
14.12.2022	7:00-7:00	72.9	26.9	42.7	7.1	21.9	BDL	BDL	BDL	BDL	BDL	BDL	BDL	BDL
15.12.2022	7:15-7:15	70.7	26.3	42.5	7.8	22.7	BDL	BDL	BDL	BDL	BDL	BDL	BDL	BDL
21.12.2022	7:00-7:00	70.3	25.7	41.3	7.6	23.4	BDL	BDL	BDL	BDL	BDL	BDL	BDL	BDL
22.12.2022	7:15-7:15	70.6	24.1	42.9	7.9	22.8	BDL	BDL	BDL	BDL	BDL	BDL	BDL	BDL
28.12.2022	7:00-7:00	69.3	24.7	43.7	8.3	22.7	BDL	BDL	BDL	BDL	BDL	BDL	BDL	BDL
29.12.2022	7:15-7:15	72.5	24.0	44.4	8.4	21.4	BDL	BDL	BDL	BDL	BDL	BDL	BDL	BDL

Note: BDL: Below Detection Limit ;DL: Detection Limit ; NH₃: BDL (DL:20); O₃: BDL (DL:20); CO: BDL (DL:1.0); Pb: BDL (DL:0.1); Ni: BDL (DL:1.0); As: BDL (DL:1.0); C₆H₆: BDL (DL:1.0); BaP: BDL (DL:0.1)

Remarks: The values observed for the pollutants given above are within the CPCB standards.

அட்டவணை 3.26: சுற்றுப்புற காற்றின் தர தரவு இருப்பிடம் AAQ3

காலம்: அக்டோபர் - டிசம்பர் - 2022

மாதிரி நேரம்: 24-மணிநேரம்

Ambient Air Monitoring Details		Particulate Pollutant			Gaseous Pollutant					Metals Pollutant			Organic Pollutant	
Parameters		SPM	PM ₁₀	PM _{2.5}	SO ₂	NO ₂	NH ₃	O ₃	CO	Pb	Ni	As	C ₆ H ₆	BaP
NAAQ Norms		200	100	60	80	80	400	180	4	1	20	6	5	1
Unit		µg/m ³	µg/m ³	µg/m ³	µg/m ³	µg/m ³	µg/m ³	µg/m ³	mg/m ³	µg/m ³	ng/m ³	ng/m ³	µg/m ³	ng/m ³
Date	Period.hrs	Result	Result	Result	Result	Result	Result	Result	Result	Result	Result	Result	Result	Result
05.10.2022	7:00-7:00	67.6	19.6	39.3	7.9	23.8	BDL	BDL	BDL	BDL	BDL	BDL	BDL	BDL
06.10.2022	7:15-7:15	66.2	19.2	38.3	7.8	23.6	BDL	BDL	BDL	BDL	BDL	BDL	BDL	BDL
12.10.2022	7:00-7:00	66.3	19.4	39.3	7.8	23.5	BDL	BDL	BDL	BDL	BDL	BDL	BDL	BDL
13.10.2022	7:15-7:15	66.7	18.2	39.4	7.2	23.4	BDL	BDL	BDL	BDL	BDL	BDL	BDL	BDL
19.10.2022	7:00-7:00	65.5	18.6	40.2	7.6	24.3	BDL	BDL	BDL	BDL	BDL	BDL	BDL	BDL
20.10.2022	7:15-7:15	65.2	18.2	41.2	6.9	24.9	BDL	BDL	BDL	BDL	BDL	BDL	BDL	BDL
26.10.2022	7:00-7:00	65.3	19.3	40.3	6.7	24.6	BDL	BDL	BDL	BDL	BDL	BDL	BDL	BDL
27.10.2022	7:15-7:15	66.8	19.6	38.2	6.8	24.7	BDL	BDL	BDL	BDL	BDL	BDL	BDL	BDL
02.11.2022	7:00-7:00	66.9	19.5	38.5	8.3	24.2	BDL	BDL	BDL	BDL	BDL	BDL	BDL	BDL
03.11.2022	7:15-7:15	66.2	19.5	39.7	8.6	24.5	BDL	BDL	BDL	BDL	BDL	BDL	BDL	BDL
09.11.2022	7:00-7:00	77.3	19.3	39.6	8.9	23.1	BDL	BDL	BDL	BDL	BDL	BDL	BDL	BDL
10.11.2022	7:15-7:15	77.9	19.5	39.2	8.4	23.5	BDL	BDL	BDL	BDL	BDL	BDL	BDL	BDL
16.11.2022	7:00-7:00	77.5	19.2	37.6	8.2	23.8	BDL	BDL	BDL	BDL	BDL	BDL	BDL	BDL
17.11.2022	7:15-7:15	77.8	19.8	37.5	8.6	23.9	BDL	BDL	BDL	BDL	BDL	BDL	BDL	BDL
23.11.2022	7:00-7:00	76.9	19.3	37.3	8.4	24.1	BDL	BDL	BDL	BDL	BDL	BDL	BDL	BDL
24.11.2022	7:15-7:15	76.3	20.2	40.2	7.6	24.5	BDL	BDL	BDL	BDL	BDL	BDL	BDL	BDL
30.11.2022	7:00-7:00	76.8	20.3	40.6	7.4	24.7	BDL	BDL	BDL	BDL	BDL	BDL	BDL	BDL
01.12.2022	7:15-7:15	76.2	20.4	40.9	7.7	24.8	BDL	BDL	BDL	BDL	BDL	BDL	BDL	BDL
07.12.2022	7:00-7:00	76.3	20.5	41.3	7.9	23.2	BDL	BDL	BDL	BDL	BDL	BDL	BDL	BDL
08.12.2022	7:15-7:15	66.9	20.6	41.7	8.3	23.5	BDL	BDL	BDL	BDL	BDL	BDL	BDL	BDL
14.12.2022	7:00-7:00	68.2	20.7	39.2	7.3	23.1	BDL	BDL	BDL	BDL	BDL	BDL	BDL	BDL
15.12.2022	7:15-7:15	68.3	18.3	38.8	7.2	23.8	BDL	BDL	BDL	BDL	BDL	BDL	BDL	BDL
21.12.2022	7:00-7:00	68.7	20.3	38.7	7.2	24.1	BDL	BDL	BDL	BDL	BDL	BDL	BDL	BDL
22.12.2022	7:15-7:15	67.3	20.1	41.3	7.8	24.8	BDL	BDL	BDL	BDL	BDL	BDL	BDL	BDL
28.12.2022	7:00-7:00	67.5	20.6	41.5	6.8	25.1	BDL	BDL	BDL	BDL	BDL	BDL	BDL	BDL
29.12.2022	7:15-7:15	67.9	20.8	41.6	6.4	25.4	BDL	BDL	BDL	BDL	BDL	BDL	BDL	BDL

Note: BDL: Below Detection Limit ;DL: Detection Limit ; NH₃: BDL (DL:20); O₃: BDL (DL:20); CO: BDL (DL:1.0); Pb: BDL (DL:0.1); Ni: BDL (DL:1.0); As: BDL (DL:1.0); C₆H₆: BDL (DL:1.0); BaP: BDL (DL:0.1)

Remarks: The values observed for the pollutants given above are within the CPCB standards.

அட்டவணை 3.27: சுற்றுப்புற காற்றின் தரவுகளின் இருப்பிடம் AAQ4

காலம்: அக்டோபர் - டிசம்பர் - 2022

மாகிரி நேரம்: 24-மணிநேரம்

Ambient Air Monitoring Details		Particulate Pollutant			Gaseous Pollutant					Metals Pollutant			Organic Pollutant	
Parameters		SPM	PM ₁₀	PM _{2.5}	SO ₂	NO ₂	NH ₃	O ₃	CO	Pb	Ni	As	C ₆ H ₆	BaP
NAAQ Norms		200	100	60	80	80	400	180	4	1	20	6	5	1
Unit		µg/m ³	µg/m ³	µg/m ³	µg/m ³	µg/m ³	µg/m ³	µg/m ³	mg/m ³	µg/m ³	ng/m ³	ng/m ³	µg/m ³	ng/m ³
Date	Period.hrs	Result	Result	Result	Result	Result	Result	Result	Result	Result	Result	Result	Result	Result
05.10.2022	7:00-7:00	64.2	19.9	38.7	6.2	26.2	BDL	BDL	BDL	BDL	BDL	BDL	BDL	BDL
06.10.2022	7:15-7:15	62.3	21.3	38.6	6.1	26.3	BDL	BDL	BDL	BDL	BDL	BDL	BDL	BDL
12.10.2022	7:00-7:00	64.5	21.4	37.8	6.3	25.7	BDL	BDL	BDL	BDL	BDL	BDL	BDL	BDL
13.10.2022	7:15-7:15	64.6	22.6	35.3	7.6	25.9	BDL	BDL	BDL	BDL	BDL	BDL	BDL	BDL
19.10.2022	7:00-7:00	65.2	22.5	36.7	7.8	26.3	BDL	BDL	BDL	BDL	BDL	BDL	BDL	BDL
20.10.2022	7:15-7:15	65.1	20.3	35.9	6.4	26.3	BDL	BDL	BDL	BDL	BDL	BDL	BDL	BDL
26.10.2022	7:00-7:00	65.2	20.7	35.6	6.3	25.7	BDL	BDL	BDL	BDL	BDL	BDL	BDL	BDL
27.10.2022	7:15-7:15	66.3	22.9	34.3	5.6	25.8	BDL	BDL	BDL	BDL	BDL	BDL	BDL	BDL
02.11.2022	7:00-7:00	63.5	22.6	35.4	6.8	26.2	BDL	BDL	BDL	BDL	BDL	BDL	BDL	BDL
03.11.2022	7:15-7:15	63.6	21.1	35.6	6.6	25.9	BDL	BDL	BDL	BDL	BDL	BDL	BDL	BDL
09.11.2022	7:00-7:00	62.7	20.3	35.7	5.7	25.3	BDL	BDL	BDL	BDL	BDL	BDL	BDL	BDL
10.11.2022	7:15-7:15	63.6	21.8	36.9	6.5	24.9	BDL	BDL	BDL	BDL	BDL	BDL	BDL	BDL
16.11.2022	7:00-7:00	63.8	21.7	35.6	5.2	24.4	BDL	BDL	BDL	BDL	BDL	BDL	BDL	BDL
17.11.2022	7:15-7:15	65.6	21.6	37.1	6.6	23.4	BDL	BDL	BDL	BDL	BDL	BDL	BDL	BDL
23.11.2022	7:00-7:00	66.2	20.4	35.5	6.6	22.3	BDL	BDL	BDL	BDL	BDL	BDL	BDL	BDL
24.11.2022	7:15-7:15	66.1	20.1	35.8	5.7	24.3	BDL	BDL	BDL	BDL	BDL	BDL	BDL	BDL
30.11.2022	7:00-7:00	66.9	21.8	36.5	5.1	24.9	BDL	BDL	BDL	BDL	BDL	BDL	BDL	BDL
01.12.2022	7:15-7:15	65.2	21.5	43.3	5.3	25.4	BDL	BDL	BDL	BDL	BDL	BDL	BDL	BDL
07.12.2022	7:00-7:00	65.6	21.7	41.1	5.4	24.3	BDL	BDL	BDL	BDL	BDL	BDL	BDL	BDL
08.12.2022	7:15-7:15	66.7	22.3	40.9	5.5	24.7	BDL	BDL	BDL	BDL	BDL	BDL	BDL	BDL
14.12.2022	7:00-7:00	69.2	21.6	41.3	5.9	24.2	BDL	BDL	BDL	BDL	BDL	BDL	BDL	BDL
15.12.2022	7:15-7:15	68.3	22.7	41.1	5.2	24.9	BDL	BDL	BDL	BDL	BDL	BDL	BDL	BDL
21.12.2022	7:00-7:00	69.6	21.3	42.8	5.6	26.3	BDL	BDL	BDL	BDL	BDL	BDL	BDL	BDL
22.12.2022	7:15-7:15	68.3	21.4	41.5	6.2	26.7	BDL	BDL	BDL	BDL	BDL	BDL	BDL	BDL
28.12.2022	7:00-7:00	68.5	21.6	42.6	6.5	25.3	BDL	BDL	BDL	BDL	BDL	BDL	BDL	BDL
29.12.2022	7:15-7:15	66.8	22.7	42.1	6.6	25.1	BDL	BDL	BDL	BDL	BDL	BDL	BDL	BDL

Note: BDL: Below Detection Limit ;DL: Detection Limit ; NH₃: BDL (DL:20); O₃: BDL (DL:20); CO: BDL (DL:1.0); Pb: BDL (DL:0.1); Ni: BDL (DL:1.0); As: BDL (DL:1.0); C₆H₆: BDL (DL:1.0); BaP: BDL (DL:0.1)

Remarks: The values observed for the pollutants given above are within the CPCB standards.

அட்டவணை 3.28:சுற்றுப்புற காற்றின் தர தரவு இருப்பிடம் AAQ5

காலம்: அக்டோபர் - டிசம்பர் - 2022

மாதிரி நேரம்: 24-மணிநேரம்

Ambient Air Monitoring Details		Particulate Pollutant			Gaseous Pollutant					Metals Pollutant			Organic Pollutant	
Parameters		SPM	PM ₁₀	PM _{2.5}	SO ₂	NO ₂	NH ₃	O ₃	CO	Pb	Ni	As	C ₆ H ₆	BaP
NAAQ Norms		200	100	60	80	80	400	180	4	1	20	6	5	1
Unit		µg/m ³	µg/m ³	µg/m ³	µg/m ³	µg/m ³	µg/m ³	µg/m ³	mg/m ³	µg/m ³	ng/m ³	ng/m ³	µg/m ³	ng/m ³
Date	Period.hrs	Result	Result	Result	Result	Result	Result	Result	Result	Result	Result	Result	Result	Result
05.10.2022	7:00-7:00	75.5	19.5	40.7	6.9	23.5	BDL	BDL	BDL	BDL	BDL	BDL	BDL	BDL
06.10.2022	7:15-7:15	75.7	19.1	41.5	6.7	22.2	BDL	BDL	BDL	BDL	BDL	BDL	BDL	BDL
12.10.2022	7:00-7:00	75.9	19.4	41.3	6.2	23.5	BDL	BDL	BDL	BDL	BDL	BDL	BDL	BDL
13.10.2022	7:15-7:15	75.7	19.6	41.9	6.8	21.5	BDL	BDL	BDL	BDL	BDL	BDL	BDL	BDL
19.10.2022	7:00-7:00	74.2	19.2	40.5	6.5	21.7	BDL	BDL	BDL	BDL	BDL	BDL	BDL	BDL
20.10.2022	7:15-7:15	74.8	19.6	41.4	6.0	23.9	BDL	BDL	BDL	BDL	BDL	BDL	BDL	BDL
26.10.2022	7:00-7:00	74.2	19.5	41.8	6.7	22.7	BDL	BDL	BDL	BDL	BDL	BDL	BDL	BDL
27.10.2022	7:15-7:15	74.3	19.3	41.5	6.3	22.5	BDL	BDL	BDL	BDL	BDL	BDL	BDL	BDL
02.11.2022	7:00-7:00	74.5	19.2	40.5	6.7	23.9	BDL	BDL	BDL	BDL	BDL	BDL	BDL	BDL
03.11.2022	7:15-7:15	74.4	19.7	41.1	6.7	23.5	BDL	BDL	BDL	BDL	BDL	BDL	BDL	BDL
09.11.2022	7:00-7:00	74.8	20.5	42.3	6.9	23.1	BDL	BDL	BDL	BDL	BDL	BDL	BDL	BDL
10.11.2022	7:15-7:15	72.2	19.3	40.2	6.3	22.4	BDL	BDL	BDL	BDL	BDL	BDL	BDL	BDL
16.11.2022	7:00-7:00	72.2	19.5	41.6	6.9	22.7	BDL	BDL	BDL	BDL	BDL	BDL	BDL	BDL
17.11.2022	7:15-7:15	73.3	18.1	40.8	7.1	21.9	BDL	BDL	BDL	BDL	BDL	BDL	BDL	BDL
23.11.2022	7:00-7:00	76.5	18.9	40.3	6.8	21.7	BDL	BDL	BDL	BDL	BDL	BDL	BDL	BDL
24.11.2022	7:15-7:15	73.5	17.8	39.7	6.3	22.0	BDL	BDL	BDL	BDL	BDL	BDL	BDL	BDL
30.11.2022	7:00-7:00	73.7	20.1	42.0	7.7	21.6	BDL	BDL	BDL	BDL	BDL	BDL	BDL	BDL
01.12.2022	7:15-7:15	73.8	20.4	42.9	7.1	22.8	BDL	BDL	BDL	BDL	BDL	BDL	BDL	BDL
07.12.2022	7:00-7:00	75.4	19.9	41.7	7.0	23.5	BDL	BDL	BDL	BDL	BDL	BDL	BDL	BDL
08.12.2022	7:15-7:15	74.2	20.2	40.6	7.3	23.6	BDL	BDL	BDL	BDL	BDL	BDL	BDL	BDL
14.12.2022	7:00-7:00	74.5	21.6	42.5	6.6	23.7	BDL	BDL	BDL	BDL	BDL	BDL	BDL	BDL
15.12.2022	7:15-7:15	75.8	20.2	42.3	6.4	23.5	BDL	BDL	BDL	BDL	BDL	BDL	BDL	BDL
21.12.2022	7:00-7:00	76.7	21.9	42.2	7.1	23.1	BDL	BDL	BDL	BDL	BDL	BDL	BDL	BDL
22.12.2022	7:15-7:15	76.8	20.1	42.6	7.8	22.9	BDL	BDL	BDL	BDL	BDL	BDL	BDL	BDL
28.12.2022	7:00-7:00	75.8	21.5	41.8	7.9	23.9	BDL	BDL	BDL	BDL	BDL	BDL	BDL	BDL
29.12.2022	7:15-7:15	75.1	21.2	42.6	7.4	24.1	BDL	BDL	BDL	BDL	BDL	BDL	BDL	BDL

Note: BDL: Below Detection Limit ;DL: Detection Limit ; NH₃: BDL (DL:20); O₃: BDL (DL:20); CO: BDL (DL:1.0); Pb: BDL (DL:0.1); Ni: BDL (DL:1.0); As: BDL (DL:1.0); C₆H₆: BDL (DL:1.0); BaP: BDL (DL:0.1)

Remarks: The values observed for the pollutants given above are within the CPCB standards.

அட்டவணை 3.29: சுற்றுப்புற காற்றின் தர தரவு இருப்பிடம் AAQ6

காலம்: அக்டோபர் - டிசம்பர் - 2022

மாதிரி நேரம்: 24-மணிநேரம்

Ambient Air Monitoring Details		Particulate Pollutant			Gaseous Pollutant					Metals Pollutant			Organic Pollutant	
Parameters		SPM	PM ₁₀	PM _{2.5}	SO ₂	NO ₂	NH ₃	O ₃	CO	Pb	Ni	As	C ₆ H ₆	BaP
NAAQ Norms		200	100	60	80	80	400	180	4	1	20	6	5	1
Unit		µg/m ³	µg/m ³	µg/m ³	µg/m ³	µg/m ³	µg/m ³	µg/m ³	mg/m ³	µg/m ³	ng/m ³	ng/m ³	µg/m ³	ng/m ³
Date	Period.hrs	Result	Result	Result	Result	Result	Result	Result	Result	Result	Result	Result	Result	Result
05.10.2022	7:00-7:00	71.3	20.7	40.3	7.3	24.3	BDL	BDL	BDL	BDL	BDL	BDL	BDL	BDL
06.10.2022	7:15-7:15	71.6	20.2	40.7	7.6	25.9	BDL	BDL	BDL	BDL	BDL	BDL	BDL	BDL
12.10.2022	7:00-7:00	71.8	20.5	40.3	7.1	23.2	BDL	BDL	BDL	BDL	BDL	BDL	BDL	BDL
13.10.2022	7:15-7:15	72.3	20.4	40.7	7.9	24.9	BDL	BDL	BDL	BDL	BDL	BDL	BDL	BDL
19.10.2022	7:00-7:00	72.4	20.9	39.3	6.5	25.5	BDL	BDL	BDL	BDL	BDL	BDL	BDL	BDL
20.10.2022	7:15-7:15	71.9	20.5	39.1	6.1	23.9	BDL	BDL	BDL	BDL	BDL	BDL	BDL	BDL
26.10.2022	7:00-7:00	71.7	20.6	40.5	6.8	26.7	BDL	BDL	BDL	BDL	BDL	BDL	BDL	BDL
27.10.2022	7:15-7:15	71.6	20.8	40.9	6.7	24.2	BDL	BDL	BDL	BDL	BDL	BDL	BDL	BDL
02.11.2022	7:00-7:00	72.3	20.8	40.6	6.8	25.9	BDL	BDL	BDL	BDL	BDL	BDL	BDL	BDL
03.11.2022	7:15-7:15	72.7	19.5	40.4	6.5	23.4	BDL	BDL	BDL	BDL	BDL	BDL	BDL	BDL
09.11.2022	7:00-7:00	72.6	19.9	41.8	6.1	25.7	BDL	BDL	BDL	BDL	BDL	BDL	BDL	BDL
10.11.2022	7:15-7:15	72.8	19.5	41.4	6.2	24.7	BDL	BDL	BDL	BDL	BDL	BDL	BDL	BDL
16.11.2022	7:00-7:00	71.7	20.1	39.9	6.8	23.5	BDL	BDL	BDL	BDL	BDL	BDL	BDL	BDL
17.11.2022	7:15-7:15	70.5	20.5	39.2	6.3	25.8	BDL	BDL	BDL	BDL	BDL	BDL	BDL	BDL
23.11.2022	7:00-7:00	70.9	21.5	39.8	6.7	24.2	BDL	BDL	BDL	BDL	BDL	BDL	BDL	BDL
24.11.2022	7:15-7:15	71.6	20.8	40.7	7.2	24.9	BDL	BDL	BDL	BDL	BDL	BDL	BDL	BDL
30.11.2022	7:00-7:00	71.8	20.4	40.5	7.6	24.8	BDL	BDL	BDL	BDL	BDL	BDL	BDL	BDL
01.12.2022	7:15-7:15	72.3	21.6	39.2	7.3	24.3	BDL	BDL	BDL	BDL	BDL	BDL	BDL	BDL
07.12.2022	7:00-7:00	72.7	21.8	39.9	6.9	23.4	BDL	BDL	BDL	BDL	BDL	BDL	BDL	BDL
08.12.2022	7:15-7:15	72.6	21.4	39.4	7.2	24.2	BDL	BDL	BDL	BDL	BDL	BDL	BDL	BDL
14.12.2022	7:00-7:00	72.7	20.3	39.2	7.6	23.8	BDL	BDL	BDL	BDL	BDL	BDL	BDL	BDL
15.12.2022	7:15-7:15	73.2	20.8	42.7	7.9	24.2	BDL	BDL	BDL	BDL	BDL	BDL	BDL	BDL
21.12.2022	7:00-7:00	73.4	21.6	41.5	7.1	23.7	BDL	BDL	BDL	BDL	BDL	BDL	BDL	BDL
22.12.2022	7:15-7:15	73.1	21.1	42.9	7.5	25.3	BDL	BDL	BDL	BDL	BDL	BDL	BDL	BDL
28.12.2022	7:00-7:00	73.7	21.5	42.5	7.8	24.2	BDL	BDL	BDL	BDL	BDL	BDL	BDL	BDL
29.12.2022	7:15-7:15	72.4	21.3	42.7	7.3	24.5	BDL	BDL	BDL	BDL	BDL	BDL	BDL	BDL

Note: BDL: Below Detection Limit ;DL: Detection Limit ; NH₃: BDL (DL:20); O₃: BDL (DL:20); CO: BDL (DL:1.0); Pb: BDL (DL:0.1); Ni: BDL (DL:1.0); As: BDL (DL:1.0); C₆H₆: BDL (DL:1.0); BaP: BDL (DL:0.1)

Remarks: The values observed for the pollutants given above are within the CPCB standards.

அட்டவணை 3.30: சுற்றுப்புற காற்றின் தர தரவு இருப்பிடம் AAQ7

காலம்: அக்டோபர் - டிசம்பர் - 2022

மாதிரி நேரம்: 24-மணிநேரம்

Ambient Air Monitoring Details		Particulate Pollutant			Gaseous Pollutant					Metals Pollutant			Organic Pollutant	
Parameters		SPM	PM ₁₀	PM _{2.5}	SO ₂	NO ₂	NH ₃	O ₃	CO	Pb	Ni	As	C ₆ H ₆	BaP
NAAQ Norms		200	100	60	80	80	400	180	4	1	20	6	5	1
Unit		µg/m ³	µg/m ³	µg/m ³	µg/m ³	µg/m ³	µg/m ³	µg/m ³	mg/m ³	µg/m ³	ng/m ³	ng/m ³	µg/m ³	ng/m ³
Date	Period.hrs	Result	Result	Result	Result	Result	Result	Result	Result	Result	Result	Result	Result	Result
05.10.2022	7:00-7:00	72.6	18.8	38.5	6.2	21.3	BDL	BDL	BDL	BDL	BDL	BDL	BDL	BDL
06.10.2022	7:15-7:15	72.3	18.6	39.4	6.4	21.6	BDL	BDL	BDL	BDL	BDL	BDL	BDL	BDL
12.10.2022	7:00-7:00	72.2	18.2	39.1	6.6	21.4	BDL	BDL	BDL	BDL	BDL	BDL	BDL	BDL
13.10.2022	7:15-7:15	71.8	18.5	37.5	6.7	20.3	BDL	BDL	BDL	BDL	BDL	BDL	BDL	BDL
19.10.2022	7:00-7:00	72.4	19.4	37.2	6.4	20.7	BDL	BDL	BDL	BDL	BDL	BDL	BDL	BDL
20.10.2022	7:15-7:15	72.3	19.1	36.9	6.6	20.6	BDL	BDL	BDL	BDL	BDL	BDL	BDL	BDL
26.10.2022	7:00-7:00	72.9	18.2	36.4	5.8	21.8	BDL	BDL	BDL	BDL	BDL	BDL	BDL	BDL
27.10.2022	7:15-7:15	72.2	18.7	35.8	5.5	21.3	BDL	BDL	BDL	BDL	BDL	BDL	BDL	BDL
02.11.2022	7:00-7:00	72.4	19.6	36.9	5.1	21.9	BDL	BDL	BDL	BDL	BDL	BDL	BDL	BDL
03.11.2022	7:15-7:15	71.6	18.9	36.8	6.7	21.7	BDL	BDL	BDL	BDL	BDL	BDL	BDL	BDL
09.11.2022	7:00-7:00	71.3	19.1	37.1	6.5	21.3	BDL	BDL	BDL	BDL	BDL	BDL	BDL	BDL
10.11.2022	7:15-7:15	72.8	19.6	37.5	6.8	20.3	BDL	BDL	BDL	BDL	BDL	BDL	BDL	BDL
16.11.2022	7:00-7:00	71.6	18.2	37.0	6.4	20.8	BDL	BDL	BDL	BDL	BDL	BDL	BDL	BDL
17.11.2022	7:15-7:15	69.5	19.7	36.9	6.8	20.4	BDL	BDL	BDL	BDL	BDL	BDL	BDL	BDL
23.11.2022	7:00-7:00	69.4	19.4	36.7	6.6	20.6	BDL	BDL	BDL	BDL	BDL	BDL	BDL	BDL
24.11.2022	7:15-7:15	69.3	19.3	37.5	6.1	20.1	BDL	BDL	BDL	BDL	BDL	BDL	BDL	BDL
30.11.2022	7:00-7:00	68.2	18.0	38.1	6.5	21.5	BDL	BDL	BDL	BDL	BDL	BDL	BDL	BDL
01.12.2022	7:15-7:15	68.3	19.4	38.9	6.4	21.7	BDL	BDL	BDL	BDL	BDL	BDL	BDL	BDL
07.12.2022	7:00-7:00	68.7	19.6	37.2	6.8	21.6	BDL	BDL	BDL	BDL	BDL	BDL	BDL	BDL
08.12.2022	7:15-7:15	68.5	19.2	37.4	6.7	21.5	BDL	BDL	BDL	BDL	BDL	BDL	BDL	BDL
14.12.2022	7:00-7:00	68.8	19.3	38.2	6.2	20.3	BDL	BDL	BDL	BDL	BDL	BDL	BDL	BDL
15.12.2022	7:15-7:15	68.3	20.1	38.5	6.4	22.5	BDL	BDL	BDL	BDL	BDL	BDL	BDL	BDL
21.12.2022	7:00-7:00	69.3	20.5	36.7	6.8	21.4	BDL	BDL	BDL	BDL	BDL	BDL	BDL	BDL
22.12.2022	7:15-7:15	68.2	20.2	36.4	6.3	21.6	BDL	BDL	BDL	BDL	BDL	BDL	BDL	BDL
28.12.2022	7:00-7:00	68.1	20.6	37.5	6.7	21.7	BDL	BDL	BDL	BDL	BDL	BDL	BDL	BDL
29.12.2022	7:15-7:15	68.7	21.9	36.8	6.1	21.9	BDL	BDL	BDL	BDL	BDL	BDL	BDL	BDL

Note: BDL: Below Detection Limit ;DL: Detection Limit ; NH₃: BDL (DL:20); O₃: BDL (DL:20); CO: BDL (DL:1.0); Pb: BDL (DL:0.1); Ni: BDL (DL:1.0); As: BDL (DL:1.0); C₆H₆: BDL (DL:1.0); BaP: BDL (DL:0.1)

Remarks: The values observed for the pollutants given above are within the CPCB standards.

அட்டவணை 3.31: சுற்றுப்புற காற்றின் தர தரவு இருப்பிடம் AAQ8

காலம்: அக்டோபர் - டிசம்பர் - 2022

மாதிரி நேரம்: 24-மணிநேரம்

Ambient Air Monitoring Details		Particulate Pollutant			Gaseous Pollutant					Metals Pollutant			Organic Pollutant	
Parameters		SPM	PM ₁₀	PM _{2.5}	SO ₂	NO ₂	NH ₃	O ₃	CO	Pb	Ni	As	C ₆ H ₆	BaP
NAAQ Norms		200	100	60	80	80	400	180	4	1	20	6	5	1
Unit		µg/m ³	µg/m ³	µg/m ³	µg/m ³	µg/m ³	µg/m ³	µg/m ³	mg/m ³	µg/m ³	ng/m ³	ng/m ³	µg/m ³	ng/m ³
Date	Period.hrs	Result	Result	Result	Result	Result	Result	Result	Result	Result	Result	Result	Result	Result
05.10.2022	7:00-7:00	76.3	19.5	49.2	6.4	24.5	BDL	BDL	BDL	BDL	BDL	BDL	BDL	BDL
06.10.2022	7:15-7:15	76.6	19.9	49.4	6.3	25.6	BDL	BDL	BDL	BDL	BDL	BDL	BDL	BDL
12.10.2022	7:00-7:00	75.6	19.5	49.5	6.7	24.6	BDL	BDL	BDL	BDL	BDL	BDL	BDL	BDL
13.10.2022	7:15-7:15	74.4	19.1	49.9	6.9	24.3	BDL	BDL	BDL	BDL	BDL	BDL	BDL	BDL
19.10.2022	7:00-7:00	74.2	19.8	49.4	6.2	24.6	BDL	BDL	BDL	BDL	BDL	BDL	BDL	BDL
20.10.2022	7:15-7:15	74.0	19.4	49.8	6.9	25.3	BDL	BDL	BDL	BDL	BDL	BDL	BDL	BDL
26.10.2022	7:00-7:00	72.6	19.5	49.2	6.4	25.4	BDL	BDL	BDL	BDL	BDL	BDL	BDL	BDL
27.10.2022	7:15-7:15	74.9	19.2	40.2	6.1	25.9	BDL	BDL	BDL	BDL	BDL	BDL	BDL	BDL
02.11.2022	7:00-7:00	72.7	19.3	40.6	6.8	25.1	BDL	BDL	BDL	BDL	BDL	BDL	BDL	BDL
03.11.2022	7:15-7:15	75.9	19.5	40.5	6.7	25.0	BDL	BDL	BDL	BDL	BDL	BDL	BDL	BDL
09.11.2022	7:00-7:00	74.5	18.4	40.9	5.8	24.6	BDL	BDL	BDL	BDL	BDL	BDL	BDL	BDL
10.11.2022	7:15-7:15	72.8	18.4	39.7	6.3	24.3	BDL	BDL	BDL	BDL	BDL	BDL	BDL	BDL
16.11.2022	7:00-7:00	73.8	18.5	39.5	6.1	25.3	BDL	BDL	BDL	BDL	BDL	BDL	BDL	BDL
17.11.2022	7:15-7:15	74.9	18.6	39.1	6.8	25.1	BDL	BDL	BDL	BDL	BDL	BDL	BDL	BDL
23.11.2022	7:00-7:00	74.3	18.6	41.7	6.4	25.9	BDL	BDL	BDL	BDL	BDL	BDL	BDL	BDL
24.11.2022	7:15-7:15	75.5	18.9	41.2	6.7	25.1	BDL	BDL	BDL	BDL	BDL	BDL	BDL	BDL
30.11.2022	7:00-7:00	74.9	18.4	41.3	6.5	25.3	BDL	BDL	BDL	BDL	BDL	BDL	BDL	BDL
01.12.2022	7:15-7:15	75.1	19.6	41.9	6.9	25.3	BDL	BDL	BDL	BDL	BDL	BDL	BDL	BDL
07.12.2022	7:00-7:00	74.6	19.2	42.3	7.3	25.3	BDL	BDL	BDL	BDL	BDL	BDL	BDL	BDL
08.12.2022	7:15-7:15	75.1	18.9	42.5	7.5	25.4	BDL	BDL	BDL	BDL	BDL	BDL	BDL	BDL
14.12.2022	7:00-7:00	74.2	18.3	42.6	7.5	25.9	BDL	BDL	BDL	BDL	BDL	BDL	BDL	BDL
15.12.2022	7:15-7:15	71.6	19.3	42.1	7.1	25.3	BDL	BDL	BDL	BDL	BDL	BDL	BDL	BDL
21.12.2022	7:00-7:00	76.6	19.5	42.8	7.9	25.7	BDL	BDL	BDL	BDL	BDL	BDL	BDL	BDL
22.12.2022	7:15-7:15	76.1	18.9	42.9	7.3	25.3	BDL	BDL	BDL	BDL	BDL	BDL	BDL	BDL
28.12.2022	7:00-7:00	75.8	19.2	43.2	7.6	25.1	BDL	BDL	BDL	BDL	BDL	BDL	BDL	BDL
29.12.2022	7:15-7:15	76.1	19.6	43.5	7.9	25.8	BDL	BDL	BDL	BDL	BDL	BDL	BDL	BDL

Note: BDL: Below Detection Limit ;DL: Detection Limit ; NH₃: BDL (DL:20); O₃: BDL (DL:20); CO: BDL (DL:1.0); Pb: BDL (DL:0.1); Ni: BDL (DL:1.0); As: BDL (DL:1.0); C₆H₆: BDL (DL:1.0); BaP: BDL (DL:0.1)

Remarks: The values observed for the pollutants given above are within the CPCB standards.

புராணக்கதை: PM2.5-துகள்களின் அளவு 2.5 µm க்கும் குறைவானது; PM10- சுவாசிக்கக்கூடிய துகள்களின் அளவு 10 µm க்கும் குறைவானது; SO2-சல்பர் டை ஆக்சைடு; நைட்ரஜனின் NOx-ஆக்சைடுகள்;NH3- அம்மோனியா; O3-ஓசோன்; CO-கார்பன் மோனாக்சைடு; பிபி-துகள் ஈயம்; துகள்கள் ஆர்சனிக்; நி-துகள் நிக்கல்; C6H6-Benzene &BaP- Benzo (a) pyrene inparticulate stage NAAQ விதிமுறைகள்-தேசிய சுற்றுப்புற காற்று தர நெறிமுறைகள்-தொழில்துறை, குடியிருப்பு, கிராமப்புற மற்றும் பிற பகுதிகளுக்கு 16.11.2009 தேதியிட்ட GSR 826(E) இன் படி திருத்தப்பட்டது.

அட்டவணை 3.32: AAQ - 1 முதல் AAQ - 8 வரையிலான சுருக்கம்

PM10	AAQ1	AAQ2	AAQ3	AAQ4	AAQ5	AAQ6	AAQ7	AAQ8
எண்கணித சராசரி	42.6	41.8	39.2	39.3	41.1	39.4	41.1	42.3
குறைந்தபட்சம்	37.3	38.3	35.3	34.3	39.1	35.8	36.4	41.2
அதிகபட்சம்	49.4	44.9	41.7	43.3	42.9	42.9	49.9	43.5
NAAQ விதிமுறைகள்	60.0	60.0	60.0	60.0	60.0	60.0	60.0	60.0

PM2.5	AAQ1	AAQ2	AAQ3	AAQ4	AAQ5	AAQ6	AAQ7	AAQ8
எண்கணித சராசரி	20.0	24.5	20.1	20.9	20.2	20.0	19.4	19.0
குறைந்தபட்சம்	18.2	18.2	18.2	19.1	17.8	18.2	18.0	18.3
அதிகபட்சம்	26.4	26.9	22.6	22.7	21.9	21.8	21.9	19.6
NAAQ விதிமுறைகள்	100.0	100.0	100.0	100.0	100.0	100.0	100.0	100.0

SO₂	AAQ1	AAQ2	AAQ3	AAQ4	AAQ5	AAQ6	AAQ7	AAQ8
எண்கணித சராசரி	7.7	7.9	7.5	6.1	7.0	6.7	6.5	7.2
குறைந்தபட்சம்	6.4	7.1	6.1	5.1	6.1	5.1	5.8	6.4
அதிகபட்சம்	8.9	8.9	8.9	6.9	7.9	7.9	6.9	7.9
NAAQ விதிமுறைகள்	80.0	80.0	80.0	80.0	80.0	80.0	80.0	80.0

NO₂	AAQ1	AAQ2	AAQ3	AAQ4	AAQ5	AAQ6	AAQ7	AAQ8
எண்கணித சராசரி	23.9	22.2	24.6	24.3	23.6	23.1	23.1	25.5
குறைந்தபட்சம்	20.9	20.3	23.1	21.5	21.6	20.3	20.1	25.1
அதிகபட்சம்	25.4	23.8	26.3	26.7	26.7	25.8	25.9	25.9
NAAQ விதிமுறைகள்	80.0	80.0	80.0	80.0	80.0	80.0	80.0	80.0

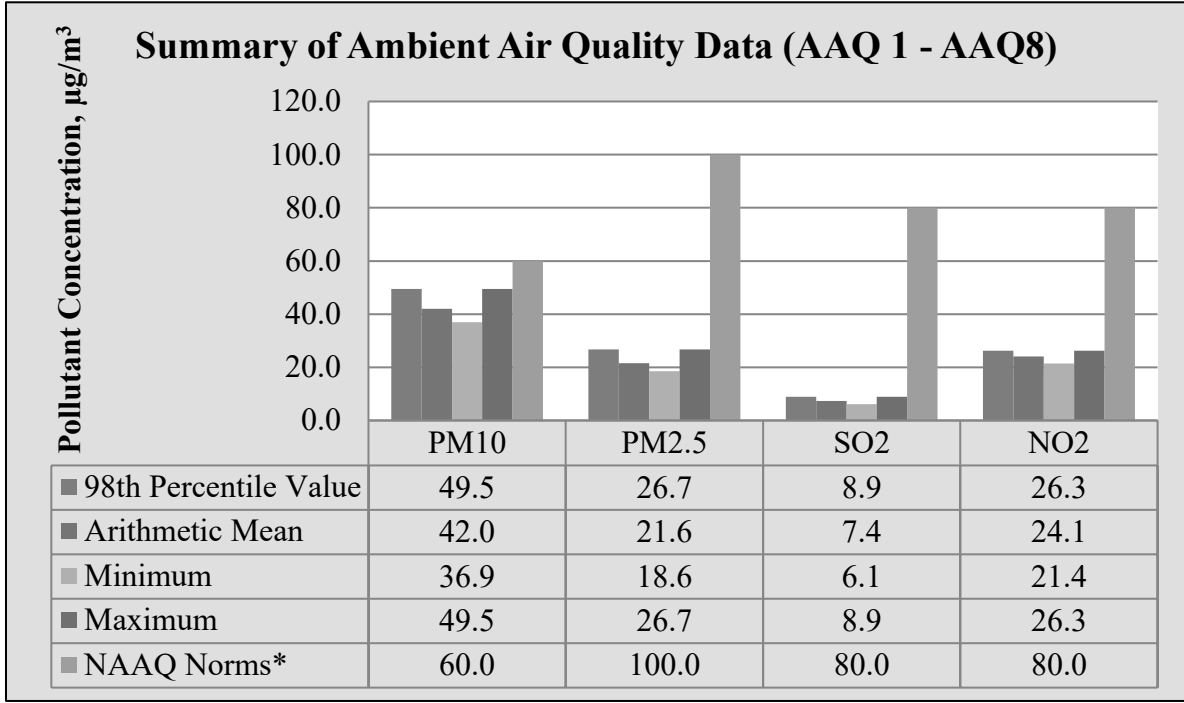
அட்டவணை 3.27: சுற்றுப்புற காற்றின் தரத் தரவின் சுருக்கம்

அளவுரு	மாசுபடுத்தும் செறிவு, µg/m³			
	PM₁₀	PM_{2.5}	SO₂	NO₂
அவதானிப்புகளின் எண்ணிக்கை	260	260	260	260
10வது சதவீத மதிப்பு	36.9	18.6	6.1	21.4
20வது சதவீத மதிப்பு	38.0	19.2	6.4	21.9
30வது சதவீத மதிப்பு	39.2	19.4	6.6	22.8
40வது சதவீத மதிப்பு	40.2	19.6	6.8	23.5
50வது சதவீத மதிப்பு	40.7	20.2	6.9	23.9
60வது சதவீத மதிப்பு	41.3	20.5	7.2	24.3

70வது சதவீத மதிப்பு	41.8	20.8	7.6	24.7
80வது சதவீத மதிப்பு	42.6	21.7	7.8	25.1
90வது சதவீத மதிப்பு	43.4	24.3	8.3	25.7
95வது சதவீத மதிப்பு	48.8	26.4	8.6	25.9
98வது சதவீத மதிப்பு	49.5	26.7	8.9	26.3
எண்கணித சராசரி	42.0	21.6	7.4	24.1
வடிவியல் சராசரி	41.9	21.4	7.3	24.1
நிலையான விலகல்	4.0	2.9	0.9	1.6
குறைந்தபட்சம்	36.9	18.6	6.1	21.4
அதிகபட்சம்	49.5	26.7	8.9	26.3
NAAQ விதிமுறைகள்*	100.0	60.0	80.0	80.0
விதிமுறைகளை மீறும் % மதிப்புகள்*	0.0	0.0	0.0	0.0

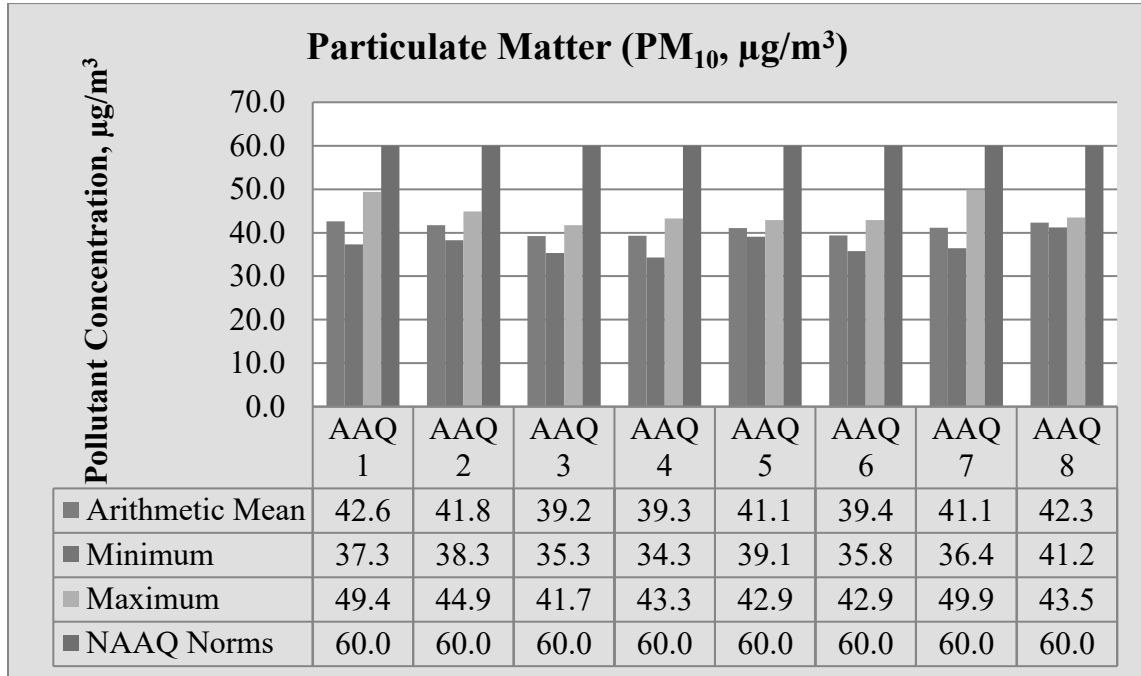
புராணக்கதை: PM_{2.5} - 2.5 µm க்கும் குறைவான துகள்களின் அளவு; PM₁₀ - சுவாசிக்கக்கூடிய துகள்களின் அளவு 10 µm க்கும் குறைவானது; SO₂ - சல்பர் டை ஆக்சைடு; நைட்ரஜனின் NO_x -ஆக்சைடுகள்; CO-கார்பன் மோனாக்சைடு; O₃ -ஓசோன்; NH₃ -அமோனியா; பிபி-துகள் ஈயம்; துகள்கள் ஆர்சனிக்; நி-துகள் நிக்கல்; C₆H₆-Benzene & BaP - Benzo (a) pirene in particulate stage levels that they are under the deterable limits
* NAAQ விதிமுறைகள்-தேசிய சுற்றுப்புற காற்று தர விதிமுறைகள்-தொழில்துறை, குடியிருப்பு, கிராமப்புற மற்றும் பிற பகுதிகளுக்கு 16.11.2009 தேதியிட்ட GSR 826(E) இன் படி திருத்தப்பட்டது

படம் 3.24: AAQ 1 - AAQ 8 இன் சுருக்கத்தின் பட்டி வரைபடம்



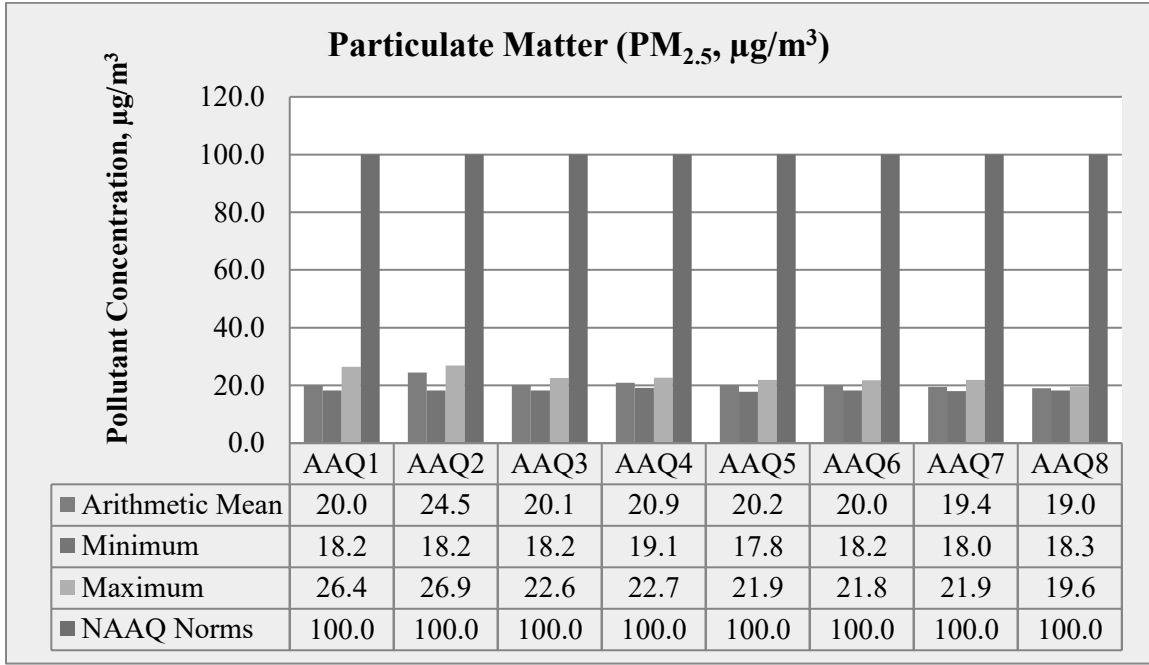
ஆதாரம்: அட்டவணை 3.17 முதல் 3.27 வரை

படம் 3.25: துகள்களின் பார் வரைபடம் PM₁₀



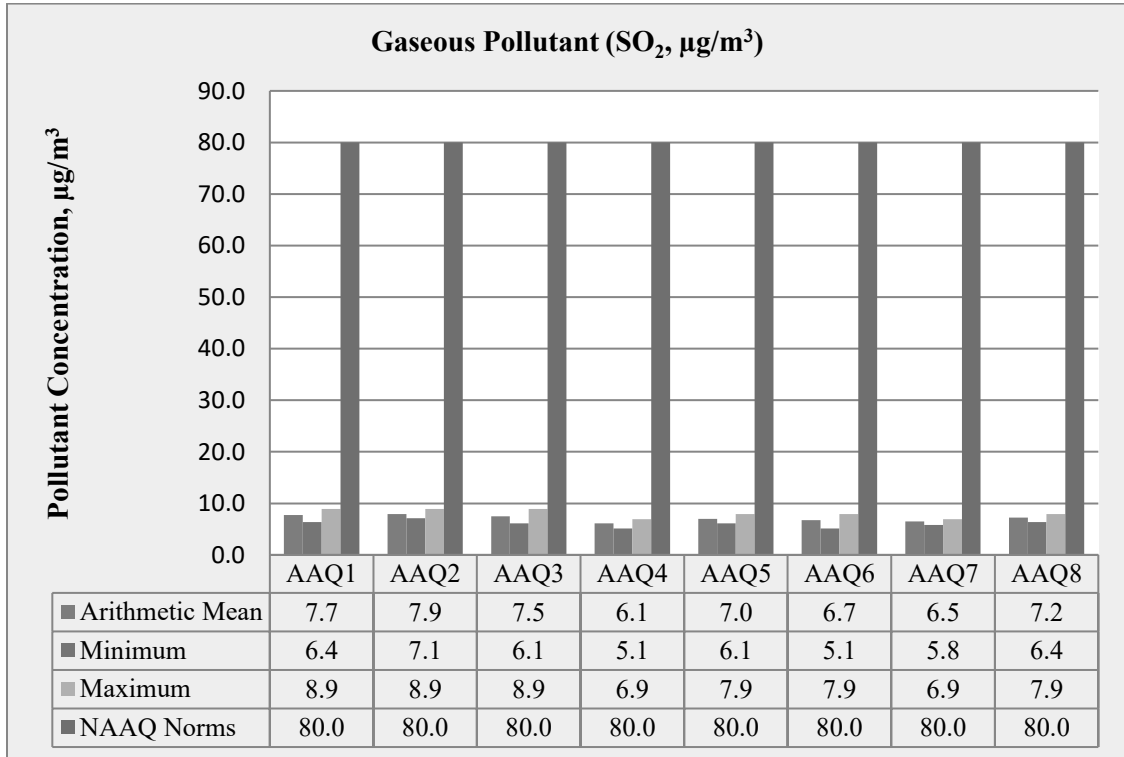
ஆதாரம்: அட்டவணை 3.17 முதல் 3.27 வரை

படம் 3.26: துகள்களின் பார் வரைபடம் PM_{2.5}



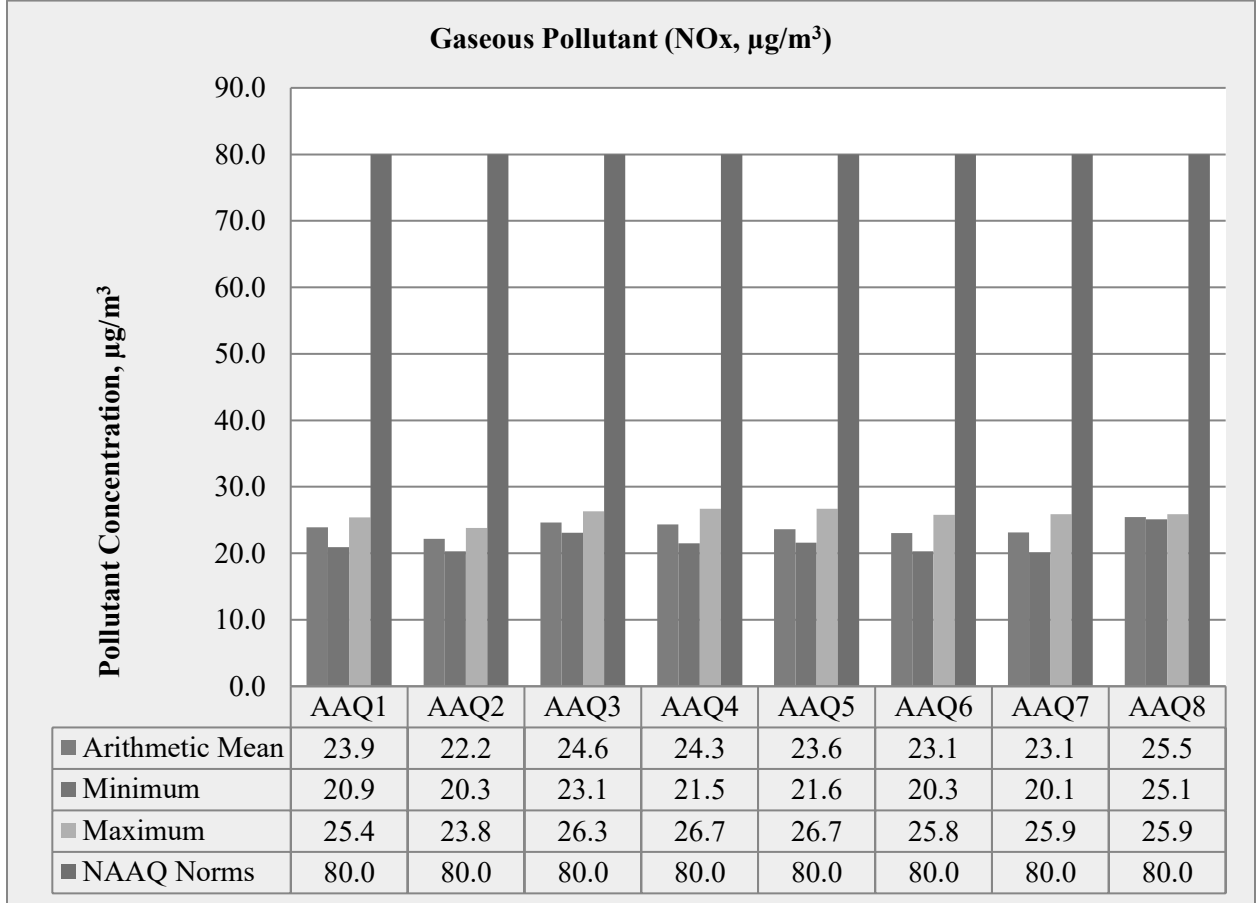
ஆதாரம்: அட்டவணை 3.17 முதல் 3.27 வரை

படம் 3.27: துகள்களின் பார் வரைபடம் SO₂



ஆதாரம்: அட்டவணை 3.17 முதல் 3.27 வரை

படம் 3.28: வாயு மாசுபாட்டின் பார் வரைபடம் NOx



ஆதாரம்: அட்டவணை 3.17 முதல் 3.27 வரை

3.3.6 விளக்கங்கள் & முடிவு

கண்காணிப்புத் தரவுகளின்படி, PM_{2.5} 18.2 µg/m³ முதல் 26.7 µg/m³ வரையிலும், PM₁₀ தரவு 37.1 µg/m³ முதல் 49.9 µg/m³ வரையிலும், SO₂ 5.1 µg/m³ முதல் 8.9 தரவு வரம்பு வரையிலும் உள்ளது. 20.1 µg/m³ இலிருந்து 26.3 µg/m³ வரை. CPCB பரிந்துரைத்த NAAQS வரம்புகளுக்குள் மேலே உள்ள அளவுகோல் மாசுபடுத்திகளின் செறிவு அளவுகள் நன்கு காணப்பட்டன. PM10 இன் குறைந்தபட்ச மற்றும் அதிகபட்ச செறிவுகள் மைய மண்டல பகுதியில் 18.2 µg/m³ மற்றும் திட்டப் பகுதியில் முறையே 26.7 µg/m³ என கண்டறியப்பட்டது. PM2.5 இன் குறைந்தபட்ச மற்றும் அதிகபட்ச செறிவுகள் முறையே ஆலத்தூர் கிராமத்தில் 37.1 µg/m³ ஆகவும், உடையாம்பட்டி பகுதியில் 49.9 µg/m³ ஆகவும் கண்டறியப்பட்டது. மைய மண்டலத்தில் அதிகபட்ச செறிவு 500 மீட்டர் சுற்றளவில் அமைந்துள்ள குவாரிகளின் கொத்து காரணமாக உள்ளது.

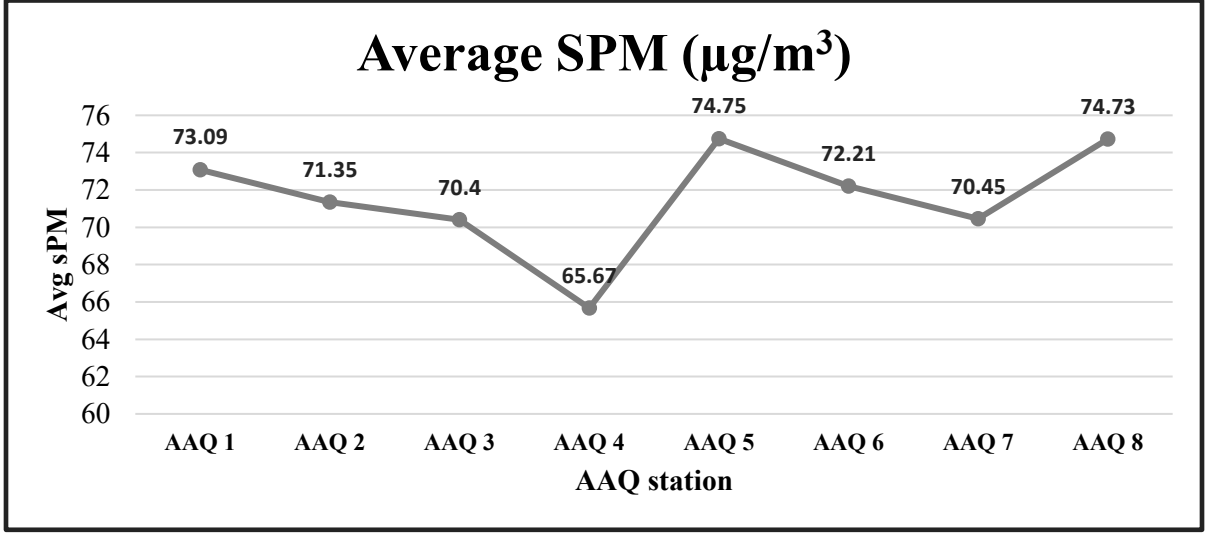
3.3.7 தப்பியோடிய தூசி உமிழ்வு -

8 AAQ கண்காணிப்பு நிலையங்களில் ஆய்வுக் காலத்தில் சராசரியாக 30 நாட்களுக்கு தப்பியோடிய தூசி பதிவு செய்யப்பட்டது.

அட்டவணை 3.34: µg/m³ இல் சராசரி தப்பியோடிய தூசி மாதிரி மதிப்புகள்

AAQ இடங்கள்	சராசரி SPM (µg/m ³)
AAQ 1	73.09
AAQ 2	71.35
AAQ 3	70.40
AAQ 4	65.67
AAQ 5	74.75
AAQ 6	72.21
AAQ 7	70.45
AAQ 8	74.73

படம் 3.29: சராசரி SPM மதிப்புகளின் வரி வரைபடம்

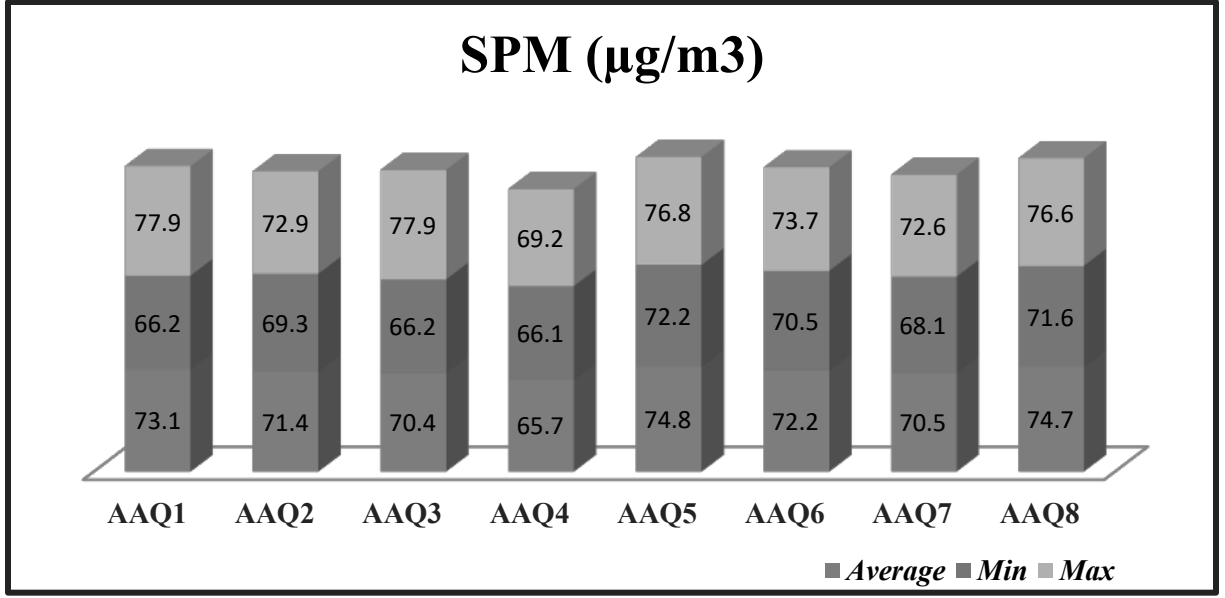


அட்டவணை 3.35: தப்பியோடிய தூசி மாதிரி மதிப்புகள் µg/m³

SPM (µg/m³)	AAQ1	AAQ2	AAQ3	AAQ4	AAQ5	AAQ6	AAQ7	AAQ8
சராசரி	73.1	71.4	70.4	65.7	74.8	72.2	70.5	74.7
குறைந்தபட்சம்	66.2	69.3	66.2	66.1	72.2	70.5	68.1	71.6
அதிகபட்சம்	77.9	72.9	77.9	69.2	76.8	73.7	72.6	76.6

ஆதாரம்: ஆய்வக பகுப்பாய்வு அறிக்கைகளிலிருந்து கணக்கீடுகள்

படம் 3.30: SPM மதிப்புகளின் பார் வரைபடம்



3.4 ஒலி சூழல்

சாலை மற்றும் சுரங்க நடவடிக்கைகளில் வாகன இயக்கம் என்பது ஆய்வுப் பகுதியில் சத்தத்தின் முக்கிய ஆதாரங்கள், சுற்றுச்சூழல் மதிப்பீட்டை, சுரங்க செயல்பாடு மற்றும் வாகனப் போக்குவரத்தின் சத்தத்தின் சுற்றுச்சூழல் மதிப்பீடு, செவிப்புலன் பாதிப்பு, உடலியல் பதில்கள் மற்றும் எரிச்சல் போன்ற பல்வேறு காரணிகளைக் கருத்தில் கொண்டு மேற்கொள்ளலாம்.

ஆய்வுப் பகுதியில் இரைச்சல் கண்காணிப்பின் முக்கிய நோக்கம், அடிப்படை இரைச்சல் அளவை நிறுவுவதும், திட்டத் தளத்தைச் சுற்றியுள்ள திட்டச் செயல்பாடுகளின் போது உருவாக்கப்படும் என எதிர்பார்க்கப்படும் மொத்த இரைச்சலின் தாக்கத்தை மதிப்பிடுவதும் ஆகும்.

3.4.1 மாதிரி இடங்களை அடையாளம் காணுதல்

ஆய்வுப் பகுதிக்குள் சுற்றுப்புற இரைச்சல் அளவை மதிப்பிடுவதற்காக, எட்டு (8) இடங்களில் இரைச்சல் கண்காணிப்பு மேற்கொள்ளப்பட்டது. 10 கிமீ சுற்றளவில் வணிக, குடியிருப்பு, கிராமப்புற பகுதிகளை உள்ளடக்கியதன் மூலம் ஒலி நிலை கண்காணிப்பு இடங்கள் மேற்கொள்ளப்பட்டன. இரைச்சல் கண்காணிப்பு முறை தேர்வு செய்யப்பட்டது, அது ஆய்வின் நோக்கம் மற்றும் நோக்கங்களுக்கு மிகவும் பொருத்தமானது.

அட்டவணை 3.30: மேற்பரப்பு ஒலி கண்காணிப்பு இடங்களின் விவரங்கள்

வ.எண்	இடம்	கண்காணிப்பு இடங்கள்	தூரம் மற்றும் திசை	ஒருங்கிணைப்புகள்
-------	------	---------------------	--------------------	------------------

1	N-1	திட்டப் பகுதி	முக்கிய மண்டலம்	10°16'50.66"N 78°43'25.02"E
2	N-2	திட்டப் பகுதி	முக்கிய மண்டலம்	10°17'23.56"N 78°43'28.91"E
3	N-3	கடம்பராயன்பட்டி	தென்மேற்கு 1 கி.மீ	10°16'14.88"N 78°41'54.05"E
4	N-4	ஆலத்தூர்	வடமேற்கில் 4.8 கி.மீ	10°14'35.06"N 78°44'22.53"E
5	N-5	அன்னவாசல்	2.5 கி.மீ கிழக்கு	10°17'46.80"N 78°44'46.24"E
6	N-6	அணைப்பட்டி	தென்மேற்கு 4.5 கி.மீ	10°18'54.68"N 78°41'47.74"E
7	N-7	வயலோகம்	தென்கிழக்கு 4.8 கி.மீ	10°16'13.22"N 78°45'09.05"E
8	N-8	உடையாம்பட்டி	வடகிழக்கு 4.3 கி.மீ	10°14'16.51"N 78°41'27.58"E

கிளஸ்டரில் சத்தம் கண்காணிப்பின் தள புகைப்படங்கள்



P1-திரு.தினேஷ்வரன்



P2- செல்வராஜ்



P3- கருப்பையா



P4- பழனிச்சாமி

3.4.2 கண்காணிப்பு முறை

ஆய்வுக்கு டிஜிட்டல் சவுண்ட் லெவல் மீட்டர் பயன்படுத்தப்பட்டது. அனைத்து வாசிப்பும் தரை மட்டத்திலிருந்து 1.5 மீட்டர் உயரத்தில் உள்ள 'ஏ-வெயிட்டிங்' அலைவரிசை நெட்வொர்க்கில் எடுக்கப்பட்டது. ஒலி அளவு மீட்டர் ஒரு நிலையான மற்றும் நிலையான வாசிப்பைக் கொடுக்காது மற்றும் முழு கண்காணிப்பு காலத்திலும் உண்மையான ஒலி அளவை மதிப்பிடுவது மிகவும் கடினம். இந்தக் குறைபாட்டைத் தணிக்க, Leq ஆல் குறிப்பிடப்பட்ட தொடர்ச்சியான சமமான ஒலி நிலை பயன்படுத்தப்படுகிறது. சமமான ஒலி நிலை, 'Leq', பின்வரும் சமன்பாட்டைப் பயன்படுத்தி ஒரு குறிப்பிட்ட காலத்திற்கு மாறி ஒலி அழுத்த நிலை, 'L' இலிருந்து பெறலாம். சமமான இரைச்சல் நிலை கணித ரீதியாக வரையறுக்கப்படுகிறது

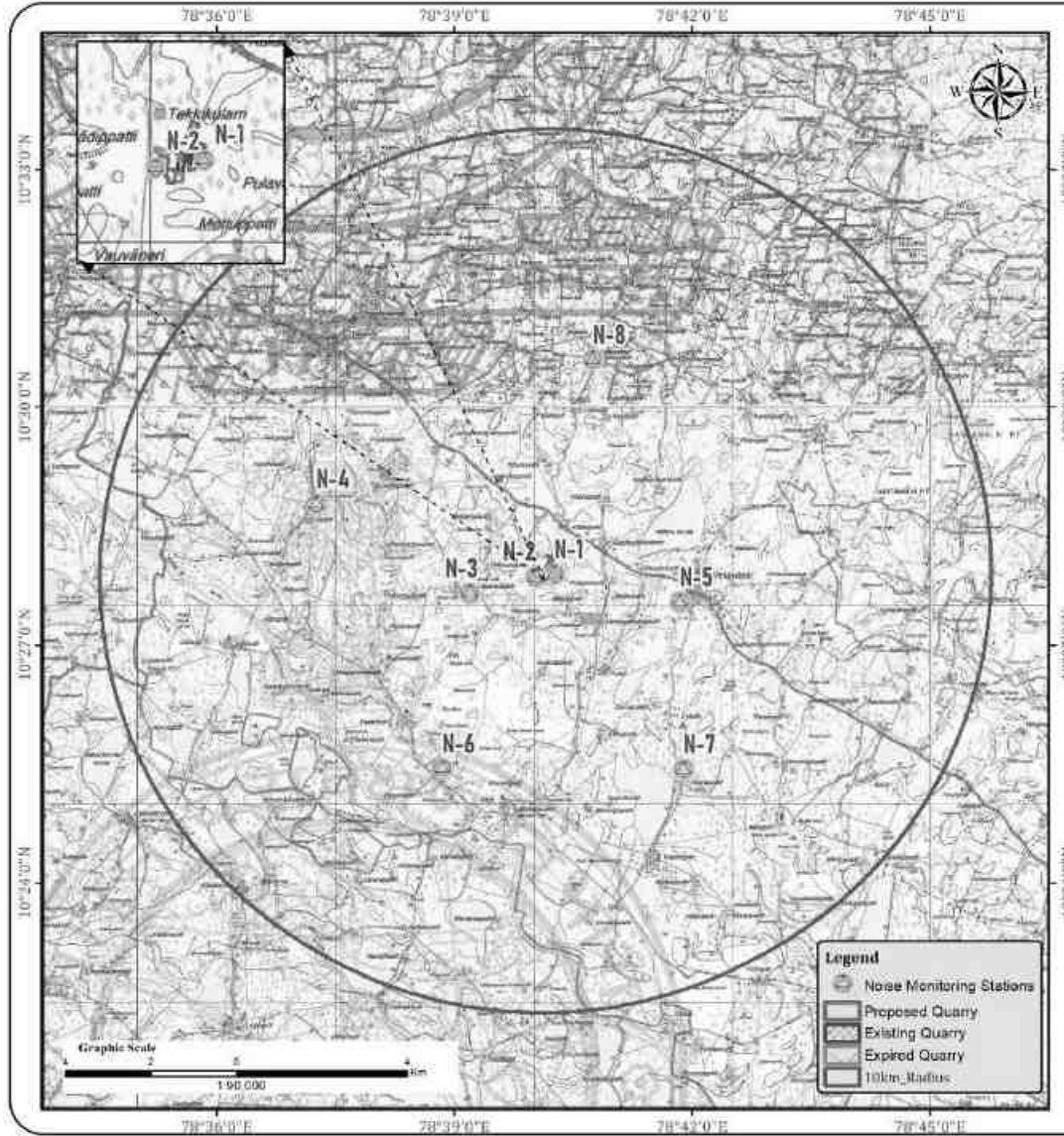
நேரத்தின் செயல்பாடாகக் காட்டப்படும் அளவிடப்பட்ட இரைச்சல் அளவுகள், சமூகத்தின் ஒலியியல் காலநிலையை விவரிக்க பயனுள்ளதாக இருக்கும். ஒவ்வொரு நிலையத்திலும் சமார் 60 நிமிட நேர இடைவெளியில் பதிவுசெய்யப்பட்ட இரைச்சல் அளவுகள் சமமான இரைச்சல் அளவுகளுக்கு கணக்கிடப்படுகின்றன. சமமான இரைச்சல் நிலை என்பது நேரம் மாறுபடும் இரைச்சல் நிலைகளை விவரிக்கும் ஒற்றை எண் விளக்கமாகும்.

$$Leq = 10 \log L / T \sum (10L_n/10)$$

இங்கு L = நேரத்தின் செயல்பாட்டில் ஒலி அழுத்த நிலை dB (A)

T = கவனிப்பின் நேர இடைவெளி

படம் 3.31: ஆய்வுப் பகுதியில் ஒலி கண்காணிப்பு நிலையங்கள்



**Noise Monitoring Station Map
Veerapatti Rough Stone and
Gravel Cluster Quarries (10km Radius)**

Cluster Extent : 7,80.5 ha
 Village : Veerapatti
 Taluk : Illuppar
 District : Pudukottai
 State : Tamil Nadu

S. No	Location code	Monitoring Locations	Distance & Direction	Coordinates
1	N-1	Project Area	Core Zone	10°27'54.08"N 78°40'15.74"E
2	N-2	Project Area	Core Zone	10°27'51.95"N 78°40'15.53"E
3	N-3	Kadambarayanpatti	1km SW	10°27'39.40"N 78°39'11.70"E
4	N-4	Alathur	4.8km NW	10°28'47.15"N 78°37'15.44"E
5	N-5	Annavasal	2.5km East	10°27'32.63"N 78°41'50.05"E
6	N-6	Anaipatti	4.5km SW	10°25'26.05"N 78°38'50.00"E
7	N-7	Vayalagam	4.8km SE	10°25'26.17"N 78°41'53.30"E
8	N-8	Udampatti	4.9km NE	10°30'36.20"N 78°40'45.14"E

Source: Survey of India Topo Sheet No. 58 L 10, 58 L 11, 58 L 14 & 58 L 15
 First Edition 2011.

Software Used: I. Arc Map 10.2.

Environment Consultant
 M/S. Geo Exploration and Mining Solutions,
 Salem, Tamil Nadu

Drafted by <i>[Signature]</i> M. A. Ashraf (PAE - Land use & Land cover)	Checked by <i>[Signature]</i> Dr. H. Rishid Ahmed (EA - Coordinator)
--	--

3.4.3 ஆய்வுப் பகுதியில் சுற்றுப்புற ஒலி அளவின் பகுப்பாய்வு

டிஜிட்டல் ஒலி அழுத்த நிலை ஒலி நிலை மீட்டர் (மாடல்: HTC SL-1352) மூலம் அளவிடப்படுகிறது. ஆய்வுக் காலத்தில் பெறப்பட்ட பல்வேறு Leq தரவுகளின் பகுப்பாய்வு செய்யப்பட்டது. பகல் நேரத்திலும் இரவு நேரத்திலும் மாறுபாடு காணப்பட்டது. முடிவுகள் கீழே அட்டவணை 3.32 இல் வழங்கப்பட்டுள்ளன.

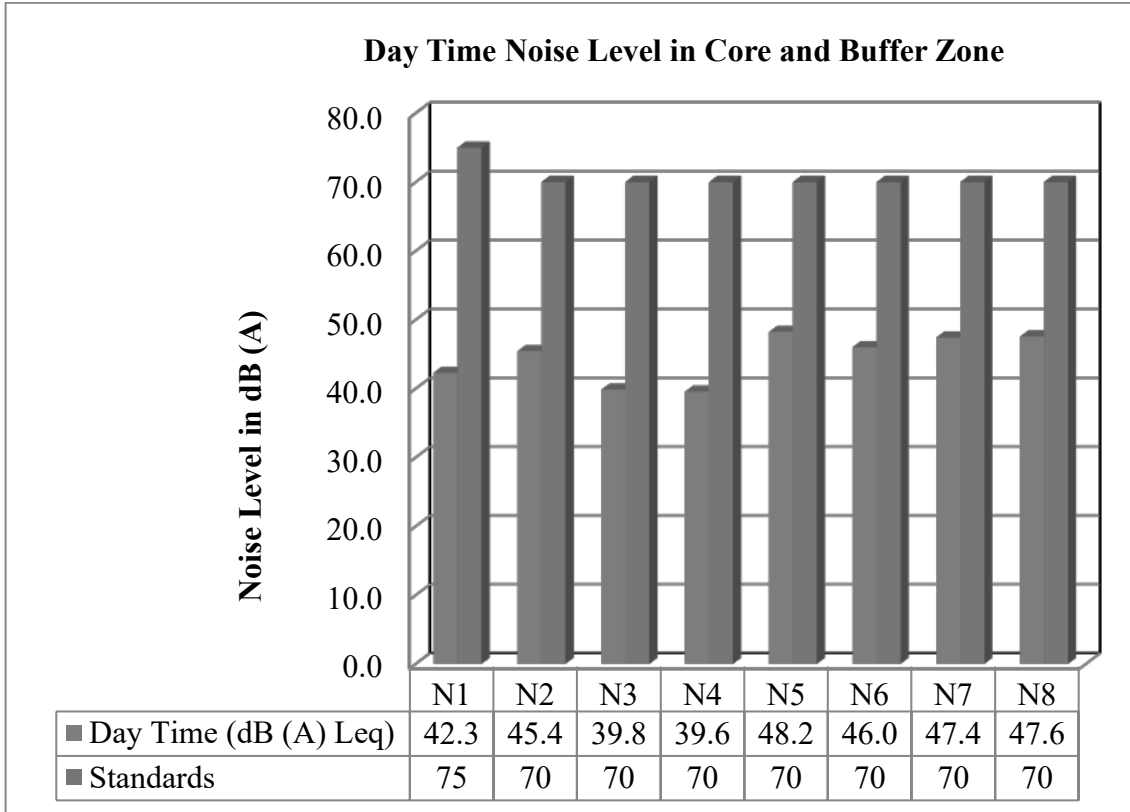
பகல் நேரம்: 6:00 மணி முதல் 22:00 மணி வரை.

இரவு நேரம்: 22:00 மணி முதல் 6:00 மணி வரை.

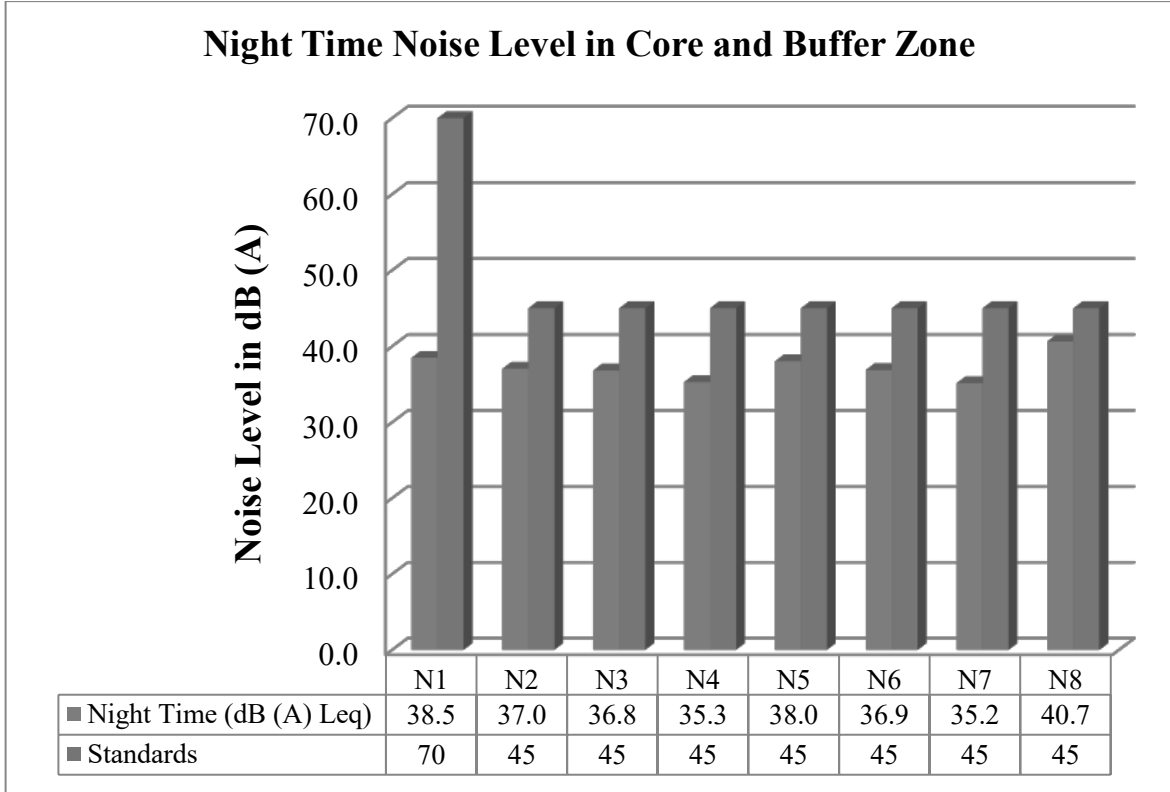
அட்டவணை 3.31: சுற்றுப்புற ஒலி தர முடிவு

வ. எண்	இடங்கள்	இரைச்சல் நிலை (dB (A) Leq)		சுற்றுப்புற ஒலி தரநிலைகள்
		பகல் நேரம்	இரவு நேரம்	
1	திட்டப் பகுதி	42.3	38.5	தொழில்துறை நாள் நேரம்- 75 dB (A) இரவு நேரம்- 70 dB (A)
2	திட்டப் பகுதி	45.4	37.0	
3	கடம்பராயன்பட்டி	39.8	36.8	
4	ஆலத்தூர்	39.6	35.3	
5	அன்னவாசல்	48.2	38.0	குடியிருப்பு பகல் நேரம் - 55 dB (A) இரவு நேரம்- 45 dB (A)
6	அணைப்பட்டி	46.0	36.9	
7	வயலோகம்	47.4	35.2	
8	உடையாம்பட்டி	47.6	40.7	

படம் 3.32: மைய மற்றும் இடையக மண்டலத்தில் பகல் நேர இரைச்சல் நிலைகள்



படம் 3.33 மைய மற்றும் இடையக மண்டலத்தில் இரவு நேர இரைச்சல் நிலைகள்



3.4.4 விளக்கம் & முடிவு:

கிளஸ்டர் குவாரிகளைக் கருத்தில் கொண்டு திட்டப் பகுதியைச் சுற்றியுள்ள 8 (எட்டு) இடங்களில் சுற்றுப்புற இரைச்சல் அளவுகள் அளவிடப்பட்டன. மைய மண்டலத்தில் பகல் நேரத்தில் 39.8 - 45.4 dB (A) Leq ஆகவும், இரவில் 36.8 - 38.5 (A) Leq ஆகவும் இருந்தது. இடையக மண்டலத்தில் பகல் நேரத்தில் 39.6 - 48.2 dB (A) Leq மற்றும் இரவு நேரத்தில் 35.2- 40.7 dB (A) Leq வரை பதிவு செய்யப்பட்டுள்ளது.

சில பகுதிகளில் காணப்படும் இரைச்சல் மதிப்புகள் முதன்மையாக 500 மீ சுற்றளவில் உள்ள குவாரிகளின் கொத்து, வாகனங்களின் இயக்கம் மற்றும் பிற மானுடவியல் செயல்பாடுகள் காரணமாக குவாரி நடவடிக்கைகள் காரணமாகும். பகல் நேரத்தில் அதிகபட்ச மற்றும் குறைந்தபட்ச இரைச்சல் அளவுகள் மைய மண்டலத்தில் 45.4 dB(A) மற்றும் திட்டப் பகுதியில் 42.3 dB(A) மற்றும் திட்டப் பகுதியில் 37.0 dB(A) & 38.5dB (A) திட்டப் பகுதியில் முறையே இரவு நேரத்தில். இதனால், தொழில்துறை மற்றும் குடியிருப்பு பகுதிக்கான இரைச்சல் அளவு CPCB இன் தேவைகளைப் பூர்த்தி செய்கிறது.

3.5 உயிரியல் சூழல்

3.5.1. ஆய்வு பகுதி சூழலியல்

சாதாரண கல் மற்றும் கிராவல் குவாரியின் மையப் பரப்பளவு 7.80.5 ஹெக்டேர், சுற்றியுள்ள பகுதியின் தாவரங்கள் மற்றும் விலங்கினங்களின் பன்முகத்தன்மையில் தாக்கத்தை ஏற்படுத்துகிறது. ஆனால் தற்போதைய பணியானது சாதாரண கல் மற்றும் கிராவல் குவாரிகளின் சுற்றுச்சூழலிலும், முக்கிய குத்தகைப் பகுதியின் பல்லுயிர்ப் பெருக்கத்திலும் ஏற்படும் பாதிப்புகள் பற்றிய விரிவான ஆய்வு, முறையான தணிப்பு மற்றும் நிலையான மேலாண்மைத் திட்டத்துடன் மேற்கொள்ளப்பட்டது. மையச் சுரங்கப் பகுதி வெளிக்காட்டக்கூடிய வெற்று நிலப்பரப்புடன் அமைந்துள்ளது. அதேசமயம் இடையக மண்டலத்தில் சில இடங்களில் விவசாய நிலங்கள் ஆதிக்கம் செலுத்துகின்றன. தாவரங்கள், விலங்கினங்கள் மற்றும் பன்முகத்தன்மை மதிப்பீட்டின் அடிப்படை ஆய்வின் போது பின்வரும் முறைகள் பயன்படுத்தப்பட்டன.

3.5.2. உயிரியல் ஆய்வுகளின் நோக்கங்கள்

10 கிமீ சுற்றளவில் ஒதுக்கப்பட்ட வன நிலம், தேசிய பூங்காக்கள், சுற்றுச்சூழல் உணர்திறன் பகுதிகள், வனவிலங்கு சரணாலயங்கள் எதுவும் இல்லை.

ஆய்வுப் பகுதியின் சுற்றுச்சூழல் ஆய்வு, குறிப்பாக உயிரினங்களின் பட்டியலையும் ஆய்வுப் பகுதியில் இருக்கும் அடிப்படை சூழலியல் (நிலப்பரப்பு) நிலையை மதிப்பிடுவதைக் குறிக்கும் வகையில் நடத்தப்பட்டது.

3.5.1 வழிமுறை ஏற்றுக்கொள்ளப்பட்டது & குறிக்கோள்

மேற்கூறிய நோக்கத்தை அடைவதற்காக, உத்தேச குவாரிப் பகுதியுடன் 10 கிமீ சுற்றளவு பகுதியில் விரிவான ஆய்வு மேற்கொள்ளப்பட்டது. பின்பற்றப்பட்ட பல்வேறு முறைகள் பின்வருமாறு:

a) உள்ளூர் பல்லுயிர் பெருக்கத்தில் முன்மொழியப்பட்ட சுரங்கத் திட்டத்தின் சாத்தியமான தாக்கத்தை ஆய்வு செய்தல் மற்றும் பாதிக்கப்படக்கூடிய உயிரியலுக்குத் தேவைப்பட்டால், தணிப்பு நடவடிக்கைகளை பரிந்துரைத்தல்.

b) திட்ட தளத்தின் மைய மற்றும் தாங்கல் பகுதிகளில் உள்ள பல்வேறு வாழ்விடங்களில் உள்ள மலர் மற்றும் விலங்கினங்களின் கூறுகளின் நிலையை மதிப்பிடுவதற்கு தீவிர கள ஆய்வை மேற்கொள்ளுங்கள்.

c) வனவிலங்கு (பாதுகாப்பு) சட்டம் 1972ன் படி தாவரங்கள் மற்றும் விலங்கினங்களை அடையாளம் கண்டு பட்டியலிடுவது முக்கியம்.

f) வனவிலங்கு பாதுகாப்பு (இனங்கள்-குறிப்பிட்டது) மற்றும் அச்சுறுத்தலுக்கு உள்ளான (முக்கியமாக அழிந்து வரும் & அழிந்து வரும் உயிரினங்கள் - அட்டவணை I) விலங்கினங்கள் ஆய்வுப் பகுதிக்குள் ஏதேனும் புகாரளிக்கப்பட்டால் மேலாண்மைத் திட்டத்தைப் பரிந்துரைக்கவும்.

இ) விவசாய நிலங்களில் சுரங்கத்தால் ஏற்படும் பாதிப்புகள் மற்றும் அது எவ்வாறு பாதிக்கிறது என்பதைக் கண்டறிதல்.

f) திட்டப் பகுதியின் வனவிலங்கு சுரணாலயங்கள்/ தேசியப் பூங்காக்கள்/ உயிர்க்கோளக் காப்பகங்கள் பற்றிய சரியான தகவல் சேகரிப்பு.

g) பல்லுயிர் பெருக்கத்திற்கான மேலாண்மை மற்றும் பாதுகாப்பு நடவடிக்கைகளை வகுத்தல்.

3.5.4. மலர் பகுப்பாய்வு:

தேர்ந்தெடுக்கப்பட்ட வாழ்விடங்களில் இப்பகுதியின் தாவர அமைப்பு தோராயமாக சரிபார்க்கப்பட்டது மற்றும் மாதிரி ஆய்வு பகுதி செய்யப்பட்டது. பெரும்பாலான இடையக மண்டலப் பகுதி பயிரிடப்படுகிறது, எனவே குளத்தின் ஓரம் மற்றும் சாலையோரம் அடர்த்தியான பகுதிகளுக்கு அருகில் மாதிரிகள் எடுப்பது தடைசெய்யப்பட்டுள்ளது.

10 × 10-மீ குவாட்ரட்டுகள் கோர் மற்றும் 5-கிமீ இடையக பகுதிக்குள் தோராயமாக அமைக்கப்பட்டன; ஒவ்வொரு நாற்கரமும் மரங்களை (>5 செ.மீ. ஜிபிஹெச்) மதிப்பிடுவதற்காக அமைக்கப்பட்டது மற்றும் புதர்களுக்கு நாற்கரத்திற்குள் 5 × 5-மீ துணைக் குவாட்ரட் கூடு கட்டப்பட்டது. சிறிய ஓடை பகுதிகள், விவசாயக் கட்டுகளில் உள்ள மரங்கள், டேங்க் பண்ட்கள், பண்ணை வனத் தோட்டங்கள், வனவிலங்குப் பகுதிகள் மற்றும் இயற்கை வனப் பகுதி, அவென்யூ தோட்டங்கள், வீடு போன்ற மாதிரி முயற்சிகளை அதிகப்படுத்தவும், இனங்களின் ஒற்றுமையைக் குறைக்கவும் தோராயமாக நாற்கரங்கள் அமைக்கப்பட்டன. கொல்லைப்புறம், முதலியன. ஒவ்வொரு நாற்கரத்திலும் மரம் (10 × 10-மீ) மற்றும் புதர் (5 × 5-மீ) ஆகியவை தனித்தனியாகப் பதிவு செய்யப்பட்டு களத்தில் அடையாளம் காணப்பட்டன. கள ஆய்வின் போது புகைப்படங்கள் மட்டுமே எடுக்கப்பட்டது மற்றும் மாதிரி எடுக்கும்போது தாவரங்கள் மற்றும் விலங்கினங்களுக்கு எந்த சேதமும் ஏற்படாது. தாவரங்கள் கேம்பிள் (1915-36), சக்சேனா மற்றும் பிரம்மம் (1994-96), நாயர் மற்றும் ஹென்றி (1983), ஹென்றி மற்றும் பலர் தாவரங்களைப் பயன்படுத்தி அடையாளம் காணப்பட்டனர். (1987), ஹென்றி மற்றும் பலர். (1989) மற்றும் www.theplantlist.org இலிருந்து புதுப்பிக்கப்பட்ட சரிபார்ப்பு பட்டியலைப் பயன்படுத்துவதன் மூலமும்.

3.5.5 மைய மண்டலத்தில் தாவரங்கள்

வகைபிரித்தல் அடிப்படையில் 15 குடும்பங்களைச் சேர்ந்த மொத்தம் 18 இனங்கள் முக்கிய சுரங்க குத்தகைப் பகுதியில் இருந்து பதிவு செய்யப்பட்டுள்ளன. குத்தகைக்கு பயன்படுத்தப்பட்ட பகுதி வெற்று நிலப்பரப்பைக் காட்டுகிறது. இப்பகுதி கிழக்குப் பக்கமாக மென்மையான சாய்வாக உள்ளது. எண்ணிடப்பட்ட தாவரங்களின் வாழ்விட வகைப்பாட்டின் அடிப்படையில், பெரும்பாலான இனங்கள் மூலிகைகள் 8 (44%) மற்றும் மரங்கள் 4 (22%), புதர்கள் 4 (22%), கொடி 1 (6%), புல் 1 (6%). அறிவியல் பெயர் கொண்ட தாவரங்களின் விவரங்கள் அட்டவணை எண் 3.1 இல் குறிப்பிடப்பட்டுள்ளன. தாவர ஆய்வுகளின் முக்கிய மண்டலத்தின் முடிவு, அட்டவணை எண் 3.1 இல் குறிப்பிடப்பட்டுள்ள ஆய்வுப் பகுதியில் ஃபேபேசி மற்றும் லாமியாசியே முக்கிய

ஆதிக்கம் செலுத்தும் இனங்கள் என்பதைக் காட்டுகிறது மற்றும் தாவர குடும்பத்தின் வடிவங்களின் பன்முகத்தன்மையின் விவரங்கள் படம் எண்.3.3 இல் கொடுக்கப்பட்டுள்ளன.










அட்டவணை எண்: 3.1. மைய மண்டலத்தில் உள்ள தாவரங்கள், சாதாரண கல் மற்றும் கிராவல் குவாரி

வ.எண்	ஆங்கிலப் பெயர்	வட்டார மொழி பெயர்	அறிவியல் பெயர்	குடும்பப் பெயர்
மரங்கள்				
1.	வேம்பு	வேம்பு	அசாடிராக்டா இண்டிகா	மெலியாசியே
2.	மெஸ்கிட்	முல்லு மரம்	ப்ரோசோபிஸ் ஜூலிஃப்ளோரா	ஃபேபேசியே
3.	நதி புளி	சவுண்டல் மரம்	லுகேனா லுகோசெபாலா	ஃபேபேசியே
4.	வெள்ளை பட்டை அகாசியா	வெல்ல வேலம் மரம்	வச்செலியா லுகோஃப்ளோயா	ஃபேபேசியே
5.	ஜமைக்கன் செர்ரி	சக்கரை பழம்	முண்டிங்கியா கலபுரா	முண்டிங்கியேசி
6.	ஆசிய பனைமரம்	பனை மரம்	போராசஸ் ஃபிளாபெல்லிஃபர்	அரேகேசியே
7.	கம் அரபு மரம்	கருவேலம்	வச்செலியா நிலோட்டிகா	ஃபேபேசியே
8.	தேக்கு	தேக்கு	டெக்டோனா கிராண்டிஸ்	வெர்பெனேசியே
9.	இந்திய மல்பெரி	நுனா மரம்	மொரிண்டா டிங்க்டோரியா	ரூபியாசியே
10.	கசப்பான அல்பீசியா	அரப்பு மரம்	அல்பிசியா அமரா	ஃபேபேசியே
11.	வேம்பு	பொங்கம் எண்ணெய் மரம்	பொங்கமியா பின்னடா	ஃபேபேசியே
புதர்கள்				
1.	டேனரின் காசியா	ஆவாரம்	சென்னா ஆரிகுலட்டா	ஃபேபேசியே
2.	லந்தானா	உன்னி செடி	லந்தனா கேமரா	வெர்பெனேசியே
3.	பால் களை	எருக்கு	கலோட்ரோபிஸ் ஜிகாண்டியா	அபோசினேசியே
4.	பாலா இண்டிகோ செடி	பாலா மரம்	ரைடியா டிங்க்டோரியா	அபோசினேசியே
மூலிகைகள்				
1.	பொதுவான லுகாஸ்	தும்பை	லியூகாஸ் அஸ்பெரா	லாமியாசியே
2.	இந்திய doab	அருகம்புல்	சைனோடான் டாக்டைலான்	Poaceae
3.	கோட் பொத்தான்கள்	தாத்தா பூ	டிரிடாக்ஸ் ப்ரோகம்பென்ஸ்	ஆஸ்டெரேசி
4.	பிந்தி	நெருஞ்சில் முல்லு	டிரிபுலஸ் டெரெஸ்ட்ரிஸ்	ஜிகோபிலேசியே
5.	நாய் கடுகு	நாய் கடுகு செடி	கிளியோம் விஸ்கோசா	கிளியோமேசி

6.	முட்கள் நிறைந்த சாஃப் பூ	நாயுருவி	அச்சிராந்தஸ் அஸ்பெரா	அமரந்தேசி
7.	புனித துளசி	துளசி	ஓசிமம் டெனூஃப்ளோரம்	லாமியாசியே
8.	துளசியை தடை செய்யுங்கள்	மேலக்கை பூண்டு	குரோட்டன் போன்பிளாண்டியானஸ்	Euphorbiaceae
9.	டச்-மீ-நாட்	தொட்டால்சினுங்கி	மிமோசா புடிகா	மிமோசேசி
10.	நீல நீலக்கத்தாழை	நீலா கட்ராழை	நீலக்கத்தாழை டெக்கீலானா	அஸ்பாரகேசி
கொடிமரம்				
1.	நட்டு புல்	கோரை	சைபரஸ் ரோட்டாண்டஸ்	Poaceae
2.	துர்நாற்றம் வீசும் பேஷன்ஃப்ளவர்	பூனை புதுக்கு செடி	பாசிஃப்ளோரா ஃபோடிடா எல்	பாசிப்ளோரேசி
புல்				
1.	எராக்ரோஸ்டிஸ்	புல்லு	எராக்ரோஸ்டிஸ் ஃபெருஜினியா	Poaceae

(ஆதாரங்கள் : கள ஆய்வில் இனங்கள் அவதானிப்பு)

		
சைபரஸ் ரோட்டுண்டஸ்	. வச்செலியா நிலோட்டிகா	டெக்டோனா கிராண்டிஸ்
		
லந்தனா கேமரா	கலோட்ரோபிஸ் ஜிகாண்டியா	ப்ரோமஸ் டயண்ட்ரஸ்
		
அச்சிராந்தஸ் அஸ்பெரா	ப்ரோசோபிஸ் ஜூலிக்ப்ளோரா	

		
மொரிண்டா டிங்க்டோரியா	அசாடிராக்க்டா இண்டிகா	நீலக்கத்தாழை டெக்கீலானா
		
ஓபன்டியா ஃபிகஸ்- இண்டிகா	அகாசியா லுகோஃப்ளோயா	போராசஸ் ஃபிளாபெல்லிஃபர்
		
அல்பிசியா அமரா	ரைடியா டிங்க்டோரியா	டிரிடாக்ஸ் ப்ரோகம்பென்ஸ்

படம் எண்: 3.1. கள ஆய்வில் இனங்கள் (மைய மண்டலம்)

3.5.6 இடையக மண்டலத்தில் உள்ள தாவரங்கள்

இதேபோன்ற சூழல் தாங்கல் பகுதியிலும் உள்ளது, ஆனால் அனைத்து திசைகளிலும் தாவரங்கள் இருப்பதால் மைய மண்டல பகுதியுடன் ஒப்பிடும்போது அதிக தாவர பன்முகத்தன்மையுடன் உள்ளது. குத்தகைக்கு பயன்படுத்தப்பட்ட பகுதி வெற்று நிலப்பரப்பைக் காட்டுகிறது. இதில் 36 குடும்பங்களைச் சேர்ந்த மொத்தம் 82 இனங்கள் உள்ளன, அவை தாங்கல் மண்டலத்திலிருந்து பதிவு செய்யப்பட்டுள்ளன. அவற்றில் உள்ள மலர் (82) வகைகள் முப்பது மரங்கள் 30 (37%) இருபத்தைந்து மூலிகைகள் 25 (30%) மற்றும் பதின்மூன்று புதர்கள் 13 (16%) மற்றும் எட்டு ஏறுபவர்கள் 8 (10%), நான்கு புற்கள் 4 (5%), ஒன்று கொடிகள் 1 (1%) மற்றும் ஒரு கற்றாழை 1 (1%) கண்டறியப்பட்டது. தாவர ஆய்வுகளின் தாங்கல் மண்டலத்தின் முடிவு, அட்டவணை எண்.3.2 இல் குறிப்பிடப்பட்டுள்ள ஆய்வுப் பகுதியில் ஃபேபேசி மற்றும் சோலனேசி, யூபோர்பியாசியே முதன்மையான ஆதிக்கம் செலுத்தும் இனங்கள் என்பதைக் காட்டுகிறது. இந்த சுரங்க நடவடிக்கையால் எந்த பாதிப்பும் இல்லை

சுரங்கப் பகுதியிலும் அவற்றைச் சுற்றியுள்ள பகுதிகளிலும் அரிய, அழிந்துவரும் மற்றும் அச்சுறுத்தும் தாவர இனங்கள் இல்லை. அறிவியல் பெயர் கொண்ட தாவரங்களின் விவரங்கள் அட்டவணை எண்.3.2 இல் குறிப்பிடப்பட்டுள்ளன. தாவர குடும்பங்களின் பன்முகத்தன்மை படம் எண்.3.5 இல் கொடுக்கப்பட்டுள்ளது.

அட்டவணை எண்: 3.2. இடையக மண்டலத்தில் உள்ள தாவரங்கள் , சாதாரண கல் மற்றும்

கிராவல் குவாரி

வ.எண்	ஆங்கிலப் பெயர்	வட்டார மொழி பெயர்	அறிவியல் பெயர்	குடும்பப் பெயர்	வளங்களைப் பயன்படுத்தும் வகை *(E,M,EM)
மரங்கள்					
1.	கம் அரபு மரம்	கருவேலம்	வச்செலியா நிலோட்டிகா	ஃபேபேசியே	E
2.	வெள்ளை பட்டை அகாசியா	வெள்ளைவேலன்	அகாசியா லுகோஃப்ளோயா	மிமோசேசி	E
3.	வேம்பு அல்லது இந்திய இளஞ்சிவப்பு	வேம்பு	அசாடிராக்டா இண்டிகா	மெலியாசியே	M
4.	வெள்ளை முள்	சீங்கை	அகாசியா பாலிகாந்தா	மிமோசேசி	M
5.	குதிரைவாலி அவள்-ஓக்	சவுக்கு	காசுவரினா லிட்டோரியா	கேசுவரினேசி	E
6.	ஃப்ரைவுட்	வாகைமரம்	அல்பிசியா லெபெக்	மிமோசேசி	E
7.	நதி புளி	சுபாபுல்	லுகேனா லுகோசெபாலா	மிமோசேசி	NE
8.	வெல்வெட் மெஸ்கிட்	முல்லு மரம்	ப்ரோசோபிஸ் ஜூலிஃப்ளோரா	ஃபேபேசியே	M
9.	போர்டியா மரம்	பூவரசன்	தெஸ்பெசியா பாபுல்னியா	மால்வேசி	E
10.	இந்திய சாம்பல் மரம்	ஓதியமரம்	லானியா கோரமண்டலிகா	அனகார்டேசியே	M
11.	பேல்	வில்வம்	ஏகல் மார்மெலோஸ்	ருடேசி	M
12.	இந்திய நெல்லிக்காய்	நெல்லி	Phyllanthus emblica	Euphorbiaceae	EM
13.	எலுமிச்சை	ஏழுமுச்சைபாலம்	சிட்ரஸ் எலுமிச்சை	ருடேசி	EM
14.	சீன தூய்மையான மரம்	நொச்சி	வைடெக்ஸ் நெகுண்டோ	வெர்பெனேசியே	E
15.	ஜாவா பிளம்	கடற்படை	சைசிலியம் சீரகம்	மிர்டேசி	EM
16.	முட்கள் நிறைந்த மூங்கில்	மூங்கில்	பம்புசா அருந்தினேசியா	Poaceae	E
17.	சைனாபெர்ரி	மலை வேம்பு	மெலியா அசடாராச்	மெலியாசியே	M
18.	ஆசிய பனைமரம்	பனை மரம்	போராசஸ் ஃபிளாபெல்லிஃபர்	அரேகேசியே	E

19.	சொர்க்கத்தின் மரம்	வத்திகுச்சிமரம்	ஐலாந்தஸ் எக்செல்சா	சிமரூபேசி	E
20.	டஹிட்யன் நெல்லிக்காய்	அரனெல்லி	Phyllanthus அமிலம்	Euphorbiaceae	EM
21.	இந்திய மல்பெரி	நுனா மரம்	மொரிண்டா டிங்க்டோரியா	ரூபியாசியே	E
22.	பொங்கமியா பின்னடா	பொங்கம்	Milletia pinnata	ஃபேபேசியே	M
23.	டாஸ்மேனியன் நீல பசை	யூகலிப்டஸ்	யூகலிப்டஸ் குளோபுலஸ்	மிர்டேசி	EM
24.	கொய்யா	கொய்யா	சைடியம் குஜாவா	மிர்டேசி	EM
25.	புனித மரம்	தேந்தாங்கோட்டை	புட்டியா மோனோஸ்பெர்மா	ஃபேபேசியே	E
26.	மூன் லாங்கிஃபோலியம்	நெட்டுலிங்கமரம்	பாலியால்திய லாங்கிஃபோலியா	அன்னோனேசியே	NE
27.	எகிப்திய பட்டாணி	சித்தகதி	செஸ்பேனியா செஸ்பன்	ஃபேபேசியே	M
28.	கொத்து அத்தி	அத்தி	ஃபிகஸ் ரேஸ்மோசா	மொரேசியே	EM
29.	புளி	புளியமரம்	புளி இண்டிகா	பருப்பு வகைகள்	EM
30.	முருங்கை மரம்	முருங்க மரம்	மொரிங்கா ஒலிஃபெரா	மொரிங்கேசி	EM
31.	Ficus religiosa	அரசமரம்	Ficus religiosa	மொரேசியே	E
32.	எண்ணெய் கேக் மரம்	உசில்	அல்பிசியா அமரா	மிமோசேசி	E
33.	பப்பாளி	பப்பாளி மரம்	கரிகா பப்பாளி எல்	கரிகேசி	EM
34.	வாழை மரம்	வாழைமரம்	மூசா அக்குமினாட்டா	முசேசியே	EM
35.	வெஜிடபிள் ஹம்மிங்பேர்ட்	அகத்தி	செஸ்பேனியா கிராண்டிஃப்ளோரா	ஃபேபேசியே	M
36.	தேக்கு	தேக்கு	டெக்டோனா கிராண்டிஸ்	வெர்பெனேசியே	E
37.	கிளாமி செர்ரி	நருவிலி	கோர்டியா ஒப்லிகுவா	கார்டியேசி	M
38.	இந்திய ஜுஜுப்	எலந்தை	ஜிசிபஸ் மொரிஷியனா	ரம்னேசியே	EM
புதர்கள்					
1.	மலபார் கேட்மின்ட்	பைமிரடி	அனிசோமெல்ஸ் மலபாரிக்கா	லாமியாசியே	M
2.	கோரமண்டல் பாக்ஸ்வுட்	காரை	கேந்தியம் கோரமண்டலிகம்	ரூபியாசியே	EM
3.	சோடோம் ஆப்பிள்	Vellai erukku	கலோட்ரோபிஸ் செயல்முறை	அஸ்க்லெபிடேசி	E

4.	ப்ரூம் க்ரீப்பர்	கட்டுக்கோடி	காக்குலஸ் ஹிர்குடஸ்	மெனிஸ்பெர்மேசி	M
5.	இந்திய அட்லாண்டியா	கட்டு எழுமிச்சை	அட்டலாண்டியா மோனோபில்லா	ருடேசி	M
6.	தொப்பை புதர்	கட்டமணக்கு	ஜட்ரோபா கோசிபிஃபோலியா	Euphorbiaceae	NE
7.	முள்ளம்பன்றி மலர்	காட்டுகநாகம்பரம்	பார்லேரியா பிரியோனிடீஸ்	அகந்தேசி	EM
8.	ஆவாரம்	ஆவரை	சென்னா ஆரிகுலட்டா	ஃபேபேசியே	M
9.	ஆமணக்கு பீன்ஸ்	அமனக்கு	ரிசினஸ் கம்யூனீஸ்	Euphorbiaceae	M
10.	காலணி மலர்	செம்பருத்தி	ஹைபிஸ்கு ரோசா- சினென்சிஸ்	மால்வேசி	EM
11.	மலபார் கொட்டை	அடத்தோட	ஜஸ்டிசியா அதாத்தோட	அகந்தேசி	M
12.	துருக்கி பெர்ரி	ஞாயிறு	சோலனம் தோர்வும்	சோலனேசியே	EM
13.	ஆமணக்கு எண்ணெய் ஆலை	ஆமான்னுக்கு	ரிசினஸ் கம்யூனீஸ்	Euphorbiaceae	EM
14.	பால் களை	எருக்கு	கலோட்ரோபிஸ் ஜிகாண்டியா	அபோசினேசியே	M
15.	டச்-மீ-நாட்	தொட்டால்சினுங்கி	மிமோசா புடிகா	மிமோசேசி	M
16.	இந்திய மல்லோ	துத்தி	அபுடிலோன் இண்டிகம்	மெலியாசியே	M
17.	மேற்கு இந்திய லந்தானா	உன்னி செடி	லந்தானா கேமரா	வெர்பெனேசியே	E
மூலிகைகள்					
1.		பூலைப்பூ	ஏர்வ லநட	அமரந்தேசி	M
2.	நீர் புல்	முக்குடிகோரை	புல்போஸ்டிலிஸ் பார்படா	சைபரேசி	NE
3.	சீமை ஜாய்வீட்	பொன்னாங்கனி	Alternanthera sessilis	அமரந்தேசி	M
4.	அறை கசப்பு	மாலை கீழநெல்லி	ஃபிலாந்தஸ் யூரினேரியா எல்.	Euphorbiaceae	M
5.	நீர் புல்	முக்கொற்றைக் கொரை	புல்போஸ்டிலிஸ் பார்பட்டா	சைபரேசி	M
6.	மடகாஸ்கர் பெரிவிங்கிள்	நித்யகல்யாணி	கதரந்தஸ் ரோஸஸ்	அபோசினேசியே	NE
7.	மணல் மூலிகை	மணல் கீரை	கிசேகியா ஃபார்னாசியோய்ட்ஸ்	ஐசோசியே	M

8.	பொதுவான மஞ்சம்	நாய்ப்புல்	அக்ரோபிரான் மீண்டும் செய்கிறது	Poaceae	M
9.	டாரோ	செம்பு	கொலோகாசியா எஸ்குலெண்டா	அரேசியே	M
10.	கேரட் புல்	பார்த்தீனியம்	பார்த்தீனியம் ஹிஸ்ட்ரோபோரஸ்	ஆஸ்டெரேசி	NE
11.	கற்றாழை பார்படென்சிஸ்	கட்ராழை	கற்றாழை	அஸ்போடெலேசியே	EM
12.	இந்திய புதன்	குப்பாமணி	அகலிபா இண்டிகா	Euphorbiaceae	EM
13.	ப்ரிஸ்ட்லி ஊசி புல்	துடப்பம்பில்லு	அரிஸ்டிடா செட்டாசியா	Poaceae	E
14.	இந்திய தொட்டால் எரிச்சலூட்டுகிற ஒருவகை செடி	நாயுருவி	அச்சிராந்தஸ் அஸ்பெரா	அமரந்தேசி	M
15.	நட்டு புல்	கோரை கிழங்கு	சைபரஸ் ரோட்டுண்டஸ்	சைபரேசி	M
16.	இந்திய doab	அருகம்புல்	சைனோடான் டாக்டைலான்	Poaceae	E
17.	டதுரா மெட்டல்	ஊமத்தாய்	டதுரா மெட்டல்	சோலனேசியே	M
18.	பெரிய கால்ட்ராப்ஸ்	யானை நெருஞ்சி	பெடலியம் முரெக்ஸ் எல்.	பெடலியாசியே	E
19.	கமெலினா பெங்காலென்சிஸ்	கனவாலை	கமெலினா பெங்காலென்சி	கமெலினேசியே	M
20.	மோனார்க் செம்பருத்தி	நீர்மேல் நெருப்பு	அம்மன்னியா பேசிஃபெரா	லித்ரேசி	M
21.	பொதுவான லுகாஸ்	தும்பை	லியூகாஸ் அஸ்பெரா	லாமியாசியே	M
22.	பச்சை அமராந்த்	குப்பைகீரை	அமராந்தஸ் விரிடீஸ்	அமரந்தேசி	M
23.	பிட்டர்ஸ் ராஜா	நிலவேம்பு	ஆண்ட்ரோகிராஃபிஸ் பானிகுலட்டா	அகந்தேசி	M
24.	பில்லிகாட் களை	பூம்பில்லு	Ageratum conyzoides	ஆஸ்டெரேசி	EM
25.	புனித துளசி	துளசி	ஓசிமம் டெனூஃப்ளோரம்	லாமியாசியே	M
26.	ஆஸ்துமா-தாவரம்	அம்மன்பச்சைஅரிசி	யூபோர்பியா ஹிர்டா	Euphorbiaceae	M
27.	டிரிடாக்ஸ் டெய்சி	தாத்தா பூ	டிரிடாக்ஸ் ப்ரோகம்பென்ஸ்	ஆஸ்டெரேசி	M
28.	ஸ்பைனி அமராந்த்	முள்ளுக்கீரை	அமராந்தஸ் ஸ்பினோசஸ்	அமரந்தேசி	M

29.	மிதக்கும் சரிகை ஆலை	கொட்டிகிழங்கு	அப்போனோஜெட்டன் நாடன்ஸ்	அப்போனோஜெட்டோனேசியே	EM
30.	மெக்கிகன் முட்கள் நிறைந்த பாப்பி	பிரமாதண்டு	ஆர்கெமோன் மெக்கிகானா	பாப்பாவெரேசி	M
31.	அமெரிக்க பசில்	நாய்துளசி	ஓசிமம் அமெரிக்கன்	லாமியாசியே	M
ஏறுபவர்					
1.	பலூன் கொடி	முடக்கத்தான்	கார்டியோஸ்பெர்மம் ஹாலிகாபம்	சபிண்டேசியே	M
2.	ஐவி பூசணி	கோவை	கொக்கினியா கிராண்டிஸ்	குக்குர்பிடேசி	M
3.	ஆசிய புறா இறக்கைகள்	சங்குப்பு	கிளிட்டோரியா டெர்னேடியா	ஃபேபேசியே	M
4.	கசப்பான ஆப்பிள்	பெய்குமட்டி	சிட்ரல்லஸ் கோலோசிந்திஸ்	குக்குர்பிடேசி	M
5.	காட்டு நீர் எலுமிச்சை	பூனை புதுக்கு செடி	பாசிஃப்ளோரா ஃபோடிடா	பாசிப்ளோரேசி	M
6.	தண்டு கொண்ட கொடி	பிரண்டை	சிசஸ் குவாட்ராங்குலரிஸ்	விட்டேசி	M
கொடிமரம்					
1.	ஹாக்வீட் பரப்புதல்	சாரணை கீரை	Boerhavia diffusa	Nyctaginaceae	M
2.	நட்டு புல்	கோரை	சைபரஸ் ரோட்டாண்டஸ்	Poaceae	M
3.	குகுமிஸ் மேடராஸ்படனஸ்	முசுமுசுக்கை	முகியா மேடராஸ்பதானா	குக்குர்பிடேசி	M
4.	க்ரோனா டிரிஃப்ளோரா	சிறு புலடி	டெஸ்மோடியம் ட்ரைஃப்ளோரம்	ஃபேபேசியே	EM
புல்					
1.	எராக்ரோஸ்டிஸ்	புல்லு	எராக்ரோஸ்டிஸ் ஃபெருஜினியா	Poaceae	FF
2.	காற்றாலை புல்	செவ்வரகுப்புல்	குளோரிஸ் பார்பட்டா	அமரந்தேசி	NE
கற்றாழை					
1.	இந்திய அத்தி ஓபன்டியா	சப்பாத்திகல்லி	ஓபன்டியா ஃபிகஸ்-இண்டிகா	கற்றாழை	M
2.	சதைப்பற்றுள்ள ஸ்பர்ஜ்	சதுரக்கல்லி	யூபோர்பியா பழங்கால	Euphorbiaceae	M
*E- பொருளாதாரம், M- மருத்துவம், EM- பொருளாதாரம் மற்றும் மருத்துவம் ஆகிய இரண்டும், NE- மதிப்பீடு செய்யப்படவில்லை.					
(ஆதாரங்கள்: கள ஆய்வில் இனங்கள் அவதானிப்பு					

3.5.8. விலங்கு பகுப்பாய்வு:

பாலூட்டிகள், பறவைகள், ஊர்வன, நீர்வீழ்ச்சிகள் மற்றும் பட்டாம்பூச்சிகள் ஆகியவை மலையேற்றம் மூலம் சேகரிக்கப்பட்ட, சாலை, அருகிலுள்ள கிராமப் பகுதிகள் மற்றும் விவசாய வயல்களில் மேற்கோள் காட்டப்பட்ட முறையின்படி விலங்கின கணக்கெடுப்பு மேற்கொள்ளப்பட்டுள்ளது. பாலூட்டிகள், ஊர்வன மற்றும் பறவைகளுக்காக தனித்தனியாக விலங்குகளின் பட்டியல் தயாரிக்கப்பட்டுள்ளது. விலங்கினங்கள் பொதுவான காடை, மானிட்டர் பல்லி, பொதுவான மைனா, கிளி, வீட்டுக் காகம், பாறைப் புறா, பச்சைத் தேனீ உண்பவை மற்றும் இந்திய முயல் என அறிவிக்கப்படுகின்றன. பட்டியலிடப்பட்ட அனைத்து உயிரினங்களும் சிவப்பு தரவு புத்தகம் மற்றும் இந்திய வனவிலங்கு பாதுகாப்பு சட்டம், 1972 உடன் ஒப்பிடப்பட்டன. முக்கிய பகுதியில் அரிதான, அழிந்து வரும், அச்சுறுத்தப்படும் (RET) மற்றும் உள்ளூர் இனங்கள் எதுவும் இல்லை.

3.5.8.1. விலங்குகள் கணக்கெடுப்பு

பாலூட்டிகளுக்கான சீரற்ற கணக்கெடுப்பு அனைத்து முக்கிய வாழ்விடங்களிலும் நடத்தப்பட்டது மற்றும் நேரடி மற்றும் மறைமுக சான்றுகள் மூலம் இனங்கள் பதிவு செய்யப்பட்டது. விவேக் மேனன் (2014), ப்ரேட்டர் (1997) ஆகியோரால் "இந்தியாவின் பாலூட்டிகளுக்கு ஒரு சித்திர வழிகாட்டி" மூலம் இனங்கள் அடையாளம் காணப்பட்டன.

பறவைகளுக்கு, நீர்நிலைகளுக்கு அருகில் புள்ளி எண்ணிக்கை முறையுடன் சீரற்ற அடிப்படையிலான கண்காணிப்பு பயன்படுத்தப்பட்டது. 50 மீ சுற்றளவில் பார்த்த அல்லது கேட்ட பறவைகள் கணக்கெடுப்பு காலத்தில் பதிவு செய்யப்பட்டுள்ளன. பறவைகள் ஆய்வுகள் புலம் வருகை நாட்களில் விடியற்காலையிலும் மேசையிலும் மேற்கொள்ளப்பட்டன. பறவைகளின் புலம்பெயர்ந்த நிலை குறித்த சிறப்பு குறிப்பும் இரண்டாம் நிலை தரவு மூலம் பதிவு செய்யப்பட்டது. கிரிம்மெட் ஆர் (2011) என்பவரால் "இந்திய துணைக் கண்டத்தின் பறவைகளுக்கான கள வழிகாட்டி" மூலம் ஆய்வுப் பகுதியில் காணப்பட்ட பறவைகள் அடையாளம் காணப்பட்டன.

ஊர்வன நேரடி அல்லது மறைமுக சான்றுகள் மற்றும் வனத்துறையின் வேலைத் திட்டங்கள் மற்றும் பிற வெளியீடுகளிலிருந்து சேகரிக்கப்பட்ட இலக்கியங்கள் மூலம் அடையாளம் காணப்பட்டன. ஜே.சி. டேனியல் (2002) எழுதிய இந்திய ஊர்வன மற்றும் நீர்வீழ்ச்சிகள் பற்றிய புலப் புத்தகத்தைப் பயன்படுத்தி நேரடியாகக் கவனிக்கப்பட்ட இனங்கள் அடையாளம் காணப்படுகின்றன. விட்டேக்கரால் இந்தியாவின் பாம்புகள் (2016).

நீர்வீழ்ச்சிகள் நீர்வாழ் மற்றும் நிலப்பரப்பு அமைப்புகளில் ஆய்வு செய்யப்படுகின்றன, அவை மரக்கட்டைகள் மற்றும் கற்களுக்கு அடியில் தேடுகின்றன, குப்பைகள் மற்றும் மண்ணைத் தோண்டி எடுக்கின்றன, குட்டையான புதர்கள் மற்றும் மரங்களின் ஓட்டைகள் மற்றும் விழுந்த பட்டைகளின் கீழ் தேடுகின்றன. ரஞ்சித் டேனியல் (2004) எழுதிய அம்பிபியன்ஸ் ஆஃப் பெனிசுலர் இந்தியாவின் புத்தகங்கள் குறிப்பிடப்படுகின்றன. கணக்கெடுப்பின் போது காணப்பட்ட பட்டாம்பூச்சிகள், டிராகன்ஃபிளைகள் மற்றும் சிலந்திகள் போன்ற முதுகெலும்பில்லாதவை இனங்கள் சார்ந்த புல வழிகாட்டிகளால் அடையாளம் காணப்பட்டன. பிழைகள், வண்டுகள் மற்றும் பிற பூச்சித் தரவு வெளியீடுகளின் செயல்பாட்டுத் திட்டத் தரவுகளிலிருந்து சேகரிக்கப்பட்டது.

3.5.8.2. முக்கிய மண்டலத்தில் விலங்கினங்களின் கலவை

வீரப்பட்டி கிராமத்தின் மைய மண்டலத்தில் மொத்தம் 21 வகையான இனங்கள் காணப்பட்டன, சாதாரண கல் மற்றும் கிராவல் குவாரி (அட்டவணை எண்.3.7) அவற்றில் பூச்சிகள் 8 (38%), ஊர்வன 3 (14%), பாலூட்டிகள் 2 (10) % மற்றும் ஏவியன் 8 (38%). மைய சுரங்க குத்தகை பகுதியில் இருந்து 18 குடும்பங்களைச் சேர்ந்த மொத்தம் 21 இனங்கள் பதிவு செய்யப்பட்டுள்ளன. இந்த இனங்கள் எதுவும் ஆய்வுப் பகுதி மற்றும் சுற்றுப்புறங்களில் அச்சுறுத்தலுக்கு உள்ளாகவோ அல்லது பரவக்கூடியதாகவோ இல்லை. அட்டவணை I இனங்கள் எதுவும் இல்லை மற்றும் ஏழு இனங்கள் இந்திய வனவிலங்கு சட்டம் 1972 இன் படி அட்டவணை IV இன் கீழ் உள்ளன. சுரங்க குத்தகை பகுதியில் மொத்தம் 8 வகையான பறவைகள் காணப்பட்டன. ஆபத்தான, ஆபத்தான, பாதிக்கப்படக்கூடிய மற்றும் உள்ளூர் இனங்கள் எதுவும் காணப்படவில்லை. அறிவியல் பெயருடன் மைய மண்டலத்தில் உள்ள விலங்கினங்களின் விவரங்கள் அட்டவணை எண். 3.4 இல் குறிப்பிடப்பட்டுள்ளன.

அட்டவணை எண்: 3.4. முக்கிய மண்டலத்தில் உள்ள விலங்கினங்கள். சாதாரண கல் மற்றும் கிராவல் குவாரி

வ.எண்	ஆங்கிலப் பெயர்	குடும்ப பெயர்	அறிவியல் பெயர்	வனவிலங்குகளின் அட்டவணை பட்டியல் பாதுகாப்பு சட்டம் 1972	IUCN சிவப்பு பட்டியல் தரவு
பூச்சிகள்					
1	கோடிட்ட புலி	நிம்பலிடே	டானஸ் பிளெக்ஸிப்பஸ்	Schedule IV	LC
2	கொலோடிஸ் டானே	பைரிடே	கொலோடிஸ் டானே	NL	LC
3	வெட்டுக்கிளி	அக்ரிடிடே	ஹைரோகிளிபஸ் எஸ்பி	NL	LC
4	சாக்லேட் பான்சி	நிம்பலிடே	ஜூனோனியா இஃபிடா	NL	LC
5	பொதுவான புலி	நிம்பலிடே	டானஸ் ஜெனூடியா	NL	NL
6	கரையான்	பிளாட்டோடியா	ஹாமிடெர்ம்ஸ் சில்வெஸ்ட்ரி	NE	LC
7	சிவப்பு நரம்புகள் கொண்ட டார்ட்டர்	லிபெல்லுலிடே	சிம்பெட்ரம் ஃபோன்ஸ்கோலம்பி	NL	LC
8	டவ்னி கோஸ்டர்	நிம்பலிடே	Danaus chrysippus	Schedule IV	LC
ஊர்வன					
1	தோட்ட பல்லி	அகமிடே	கலோடீஸ் வெர்சிகலர்	NL	LC
2	பொதுவான தோல்	சின்சிடே	Mabuya carinatus	NL	LC
3	பச்சை கொடி பாம்பு	கொலுப்ரிடே	அஹேதுல்லா நசுதா	Schedule IV	NL
பாலூட்டிகள்					
1	இந்திய புல சுட்டி	முரிடே	மஸ் பூடுகா	Schedule IV	NL
2	ஆசிய சிறிய முங்கூஸ்	ஹெர்பெஸ்டிடே	ஹெர்பெஸ்டெஸ் ஜாவானிகஸ்	Schedule (Part II)	LC
ஏவ்ஸ்					

1	பொதுவான மைனா	ஸ்டர்னிடே	அக்ரிடோதெரஸ் டிரிஸ்டிஸ்	NL	LC
2	வீட்டுக் காகம்	கோர்விடே	கோர்வஸ்ஸ்ப்ளெண்டன் ஸ்	NL	LC
3	கோயல்	குக்கலிடே	யூடினாமிஸ்	Schedule IV	LC
4	ஆசிய பச்சை தேனீ உண்பவர்	மெரோபிடே	மெரோப்சோரியண்டலி ஸ்	NL	LC
5	ரோஜா வளையம் கொண்ட கிளி	பிட்டாகுலி டே	பிட்டசுலா கிராமேரி	NL	LC
6	பொதுவான காடை	ஃபாசியானி டே	Coturnix coturnix	Schedule IV	LC
7	கருப்பு ட்ரோங்கோ	டிக்ரூரிடே	Dicrurus macrocercus	Schedule IV	LC
8	கால்நடை எக்ரேட்	ஆர்டிடே	புபுல்கஸ் ஐபிஸ்	NE	LC

*NL- Not listed, LC- Least Concern

3.5.8.3. இடையக மண்டலத்தில் விலங்கினங்களின் கலவை:

விலங்குகள், குறிப்பாக முதுகெலும்புகள் உணவு, தங்குமிடம், துணை அல்லது பிற உயிரியல் தேவைகளைத் தேடி இடம் விட்டு இடம் நகர்வதால், மைய மற்றும் இடையக பகுதிகளுக்கு தனித்தனி பட்டியல்கள் சாத்தியமில்லை, இருப்பினும், மைய மற்றும் தாங்கல் மண்டலம் தொடர்பான விலங்கினங்களின் தனி பட்டியல் தனித்தனியாக பட்டியலிடப்பட்டுள்ளது. . இடையக மண்டலத்தில் ஒதுக்கப்பட்ட காடுகள் இல்லை என்றாலும். எனவே, மைய அல்லது தாங்கல் பகுதிக்குள் அரிதான அல்லது அழிந்து வரும் அல்லது உள்ளூர் அல்லது அச்சுறுத்தலுக்கு உள்ளான (REET) இனங்கள் ஏற்படுவதற்கான வாய்ப்புகள் இல்லை.

மையப் பகுதியில் இருந்து 10 கிமீ சுற்றளவில் சரணாலயங்கள், தேசியப் பூங்காக்கள், புலிகள் காப்பகம் அல்லது உயிர்க்கோளக் காப்பகம் அல்லது யானைகள் தாழ்வாரம் அல்லது பிற பாதுகாக்கப்பட்ட பகுதிகள் எதுவும் இல்லை. மைய மற்றும் இடையகப் பகுதிகள் உட்பட முழு ஆய்வுப் பகுதியும் அழிந்து வரும் எந்த விலங்குகளிலிருந்தும் விடுபட்டது என்பது கிடைக்கக்கூடிய பதிவுகள், அறிக்கைகள் மற்றும் சூழ்நிலை ஆதாரங்களிலிருந்து தெளிவாகிறது. பச்சைத் தேனீ உண்பவர்கள், இந்திய உருளைகள், ரோஸ்-ரிங்க் பார்கீட், காமன் மைனாஸ், பிளாக் டிராங்கோஸ், காகங்கள், கிரே ஃபிராங்கோலின் போன்ற பொதுவான பறவை இனங்களைத் தவிர வேறு குடியிருப்புப் பறவைகள் இல்லை.

கள ஆய்வின் போது பதிவுசெய்யப்பட்ட பறவை இனங்களின் பட்டியல் மற்றும் ஆய்வுப் பகுதியின் இலக்கியங்கள் அட்டவணை 3.6 இல் கொடுக்கப்பட்டுள்ளன. கள ஆய்வின் போது பதிவு செய்யப்பட்ட ஊர்வன இனங்களின் பட்டியல் மற்றும் ஆய்வுப் பகுதியின் இலக்கியங்கள் அட்டவணை 3.7 இல் கொடுக்கப்பட்டுள்ளன. கள ஆய்வின் போது பதிவுசெய்யப்பட்ட பூச்சி இனங்களின் பட்டியல் மற்றும் ஆய்வுப் பகுதியின் இலக்கியங்கள் அட்டவணை 3.8 இல் கொடுக்கப்பட்டுள்ளன. கள ஆய்வின் போது பதிவுசெய்யப்பட்ட நீர்வீழ்ச்சி இனங்களின் பட்டியல் மற்றும் ஆய்வுப் பகுதியின் இலக்கியங்கள் அட்டவணை 3.9 இல் கொடுக்கப்பட்டுள்ளன. வனவிலங்கு பாதுகாப்புச் சட்டத்தின் அட்டவணை I இல் காணப்பட்ட அல்லது அறிவிக்கப்பட்ட இனங்கள் எதுவும் சேர்க்கப்படவில்லை என்பது பட்டியலிலிருந்து தெளிவாகத் தெரிகிறது. அதேபோல், அவை எதுவும் REET வகையின் கீழ் வராது.

வகைபிரித்தல் அடிப்படையில் 36 குடும்பங்களைச் சேர்ந்த மொத்தம் 46 இனங்கள் இடையக மண்டலப் பகுதியிலிருந்து பதிவு செய்யப்பட்டுள்ளன. வாழ்விட வகைப்பாட்டின் அடிப்படையில் பெரும்பாலான இனங்கள் பூச்சிகள் 15 (33%), அதைத் தொடர்ந்து பறவைகள் 14 (30%), ஊர்வன 10 (22%), பாலூட்டிகள் 5 (11%), மற்றும் நீர்வீழ்ச்சிகள் 2 (5%). ஆறு அட்டவணை II இனங்கள் உள்ளன, மேலும் இருபத்தி நான்கு இனங்கள் இந்திய வனவிலங்கு சட்டம் 1972 இன் படி அட்டவணை IV இன் கீழ் உள்ளன. ஆய்வு பகுதியில் மொத்தம் 14 வகையான பறவைகள் காணப்பட்டன. ஆபத்தான, ஆபத்தான, பாதிக்கப்படக்கூடிய மற்றும் உள்ளூர் இனங்கள் எதுவும் காணப்படவில்லை. அருகில் உள்ள விலங்கினங்களுக்கு எந்த பாதிப்பும் இல்லை.

ஆதிக்கம் செலுத்தும் இனங்கள் பெரும்பாலும் பறவைகள் மற்றும் பூச்சிகள், மற்றும் இரண்டு நீர்வீழ்ச்சிகள் விரிவான கள விஜயத்தின் போது Sphaerotherca breviceps, Euphlyctis hexadactylus காணப்பட்டன. விலங்கின ஆய்வுகளின் இடையக மண்டலத்தின் முடிவு, நிம்ஃபாலிடே, கொலுப்ரிடே மற்றும் சின்சிடே ஆகியவை ஆய்வுப் பகுதியில் முக்கிய ஆதிக்கம் செலுத்தும் இனங்கள் என்பதைக் காட்டுகிறது. ஆய்வுப் பகுதியில் அட்டவணை I இனங்கள் எதுவும் இல்லை. குடும்பத்தின் வடிவத்தின் விலங்கினங்களின் பன்முகத்தன்மையின் விவரம் படம் எண்.3.10 இல் கொடுக்கப்பட்டுள்ளது. ஆபத்தான, ஆபத்தான, பாதிக்கப்படக்கூடிய மற்றும் உள்ளூர் இனங்கள் எதுவும் காணப்படவில்லை.

அட்டவணை 3.5. விலங்கினங்களின் பட்டியல் மற்றும் அவற்றின் பாதுகாப்பு நிலை, பாலூட்டிகள்: (*நேரடியாகப் பார்க்கும் விலங்குகள் & இரண்டாம் நிலை தரவு)

வ.எண்	பொதுவானது பெயர்/ஆங்கிலப் பெயர்	குடும்பப் பெயர்	அறிவியல் பெயர்	வனவிலங்குகளின் அட்டவணை பட்டியல் பாதுகாப்பு சட்டம் 1972	IUCN Red List data
1	இந்திய பனை அணில்	சியூரிடே	ஃபனம்புலஸ் பால்மரம்	Schedule IV	LC
2	இந்திய புல சுட்டி	முரிடே	மஸ் பூடுகா	Schedule IV	LC
3	ஆசிய சிறிய முங்கூஸ்	ஹெர்பெஸ்டிடே	ஹெர்பெஸ்டெஸ் ஜாவானிகஸ்	Schedule (Part II)	LC
4	இந்திய முயல்	லெபோரிடே	லெபஸ் நிக்ரிகோலிஸ்	Schedule (Part II)	LC
5	பழுப்பு எலி	முரிடே	ராட்டஸ் நார்வேஜிகஸ்	Schedule IV	LC

அட்டவணை 3.6. பட்டியலிடப்பட்ட பறவைகள்

வ.எண்	பொதுவானது பெயர்/ஆங்கிலப் பெயர்	குடும்பப் பெயர்	அறிவியல் பெயர்	வனவிலங்குகளின் அட்டவணை பட்டியல் பாதுகாப்பு சட்டம் 1972	IUCN Red List data
1	கோயல்	குக்கலிடே	யூடினாமிஸ்	Schedule IV	LC
2	கால்நடை எக்ரேட்	ஆர்டிடே	புபுல்கஸ் ஐபிஸ்	NL	LC
3	பொதுவான மைனா	ஸ்டர்னிடே	அக்ரிடோதெரஸ் டிரிஸ்டிஸ்	NL	LC
4	வீட்டுக் காகம்	கோர்விடே	கோர்வஸ்ஸ்பெண்டன்ஸ்	NL	LC
5	ஆசிய பச்சை தேனீ உண்பவர்	மெரோபிடே	மெரோப்சோரியண்டலிஸ்	NL	LC
6	சிறிய நீல கிங்ஃபிஷர்	அல்செடினிடே	அல்சிடோ அத்திஸ்	Schedule IV	LC
7	ரோஜா வளையம் கொண்ட பூங்கா	பிட்டாகுலிடே	பிட்டசலா கிராமேரி	NL	LC
8	பொதுவான காடை	ஃபாசியானிடே	Coturnix coturnix	Schedule IV	LC
9	சிறிய சூரிய பறவை	நெக்டரினிடே	நெக்டேரினியா ஆசியட்டிகா	Schedule IV	LC

10	கருப்பு ட்ரோங்கோ	டிக்ரூரிடே	Dicrurus macrocercus	Schedule IV	LC
11	மரங்கொத்தி பறவை	பிசிடே	பிசிடே	Schedule IV	LC
12	இரண்டு வால் குருவி	டிக்ரூரிடே	Dicrurus macrocercus	Schedule IV	LC
13	சாம்பல் ஃபிராங்கோலின்	ஃபாசியானிடே	ஃபிராங்கோலின்ஸ் பாண்டிசீரியனஸ்	Schedule IV	LC
14	பொதுவான கூடு	ராலிடே	ஃபுலிகா அடரா	Schedule IV	LC

3.5.11. முடிவுரை

ஒட்டுமொத்த சூழலியல் சூழ்நிலையின் அவதானிப்புகள் மற்றும் மதிப்பீட்டில் உயிர் புவியியல் மண்டலம், சுற்றுச்சூழல் மண்டலம், வாழ்விட வகைகள் மற்றும் நிலப்பரப்பு, இயற்கை வாழ்விடங்களிலிருந்து தூரம், தாவரங்கள்/காடு வகைகள் மற்றும் ஈரநிலங்கள், முக்கியமான பறவைகள் போன்ற உணர்திறன் வாய்ந்த சுற்றுச்சூழல் வாழ்விடங்கள் போன்ற விவரங்கள் அடங்கும். , முக்கியமான வனவிலங்குகளின் இடம்பெயர்வு நடைபாதைகள் போன்றவை. இத்தகைய அடிப்படைத் தகவல்கள் அப்பகுதியின் நிலைமை மற்றும் ஒட்டுமொத்த சுற்றுச்சூழல் முக்கியத்துவத்தைப் பற்றிய சிறந்த புரிதலை வழங்குகிறது. முன்மொழியப்பட்ட திட்ட நடவடிக்கைகளுக்கு எதிராகப் பார்க்கப்படும் இந்த அடிப்படைத் தகவல், வனவிலங்குகள் மற்றும் பிராந்தியத்தில் அவற்றின் வாழ்விடங்களில் அவற்றின் தாக்கங்களைக் கணிக்க உதவுகிறது. தாவரங்கள், விலங்கினங்கள், பாதுகாக்கப்பட்ட பகுதி, இயற்கை வாழ்விடங்கள் மற்றும் வனவிலங்கு இனங்கள் போன்றவற்றின் இரண்டாம் நிலை இலக்கியங்களிலிருந்து சேகரிக்கப்பட்ட தரவு மற்றும் தகவல்கள் சேகரிக்கப்பட்டு, உத்தேசிக்கப்பட்ட திட்டப் பகுதிக்கு அருகில் வசிக்கும் கிராமங்கள், கால்நடை வளர்ப்பவர்கள் மற்றும் விவசாயிகளிடமிருந்து உள்ளூர் மக்களுடன் கலந்தாலோசித்து விவாதிக்கப்பட்டது.

3.6 சமூக பொருளாதார சூழல்:

சமூக-பொருளாதார ஆய்வு என்பது சுற்றுச்சூழல் ஆய்வின் இன்றியமையாத பகுதியாகும். இப்பகுதியின் மக்கள்தொகை அமைப்பு, அடிப்படை வசதிகள், வீடு, கல்வி, சுகாதாரம் மற்றும் மருத்துவ சேவைகள், தொழில், நீர் வழங்கல், சுகாதாரம், தகவல் தொடர்பு, போக்குவரத்து, நிலவும் நோய்களின் முறை மற்றும் கோவில்கள், வரலாற்று நினைவுச்சின்னங்கள் போன்ற அம்சங்களும் அடங்கும். அடிப்படை மட்டத்தில். இது திட்டத்தின் தன்மை மற்றும் அளவைப் பொறுத்து சாத்தியமான தாக்கத்தை காட்சிப்படுத்தவும் கணிக்கவும் உதவும்.

இந்த முன்மொழியப்பட்ட திட்டத்தின் காரணமாக அப்பகுதியின் சமூக பொருளாதார நிலை கணிசமாக மேம்படும் என்று எதிர்பார்க்கப்படுகிறது. முன்மொழியப்பட்ட திட்டமானது நேரடி மற்றும் மறைமுக வேலைவாய்ப்பை வழங்கும் மற்றும் அந்த பகுதியில் உள்கட்டமைப்பு வசதிகளை மேம்படுத்தி, அவர்களின் வாழ்க்கைத் தரத்தை மேம்படுத்தும்.

3.6.1 ஆய்வின் நோக்கங்கள்

சமூக-பொருளாதார தாக்க மதிப்பீட்டின் நோக்கங்கள் பின்வருமாறு:

- திட்டத்தின் ஆய்வுப் பகுதியில் வாழும் மக்களின் சமூக-பொருளாதார நிலையை ஆய்வு செய்தல்.
- ஆய்வுப் பகுதிக்குள் அருகிலுள்ள கிராமங்களின் அடிப்படைத் தேவைகளைக் கண்டறிதல்.
- திட்டத்தின் காரணமாக சமூக-பொருளாதார சூழலில் ஏற்படும் தாக்கத்தை மதிப்பிடுதல்.
- வேலைவாய்ப்பை வழங்குதல் மற்றும் வாழ்க்கைத் தரத்தை மேம்படுத்துதல்.
- சாதாரண கல் மற்றும் கிராவல் குவாரி திட்டப் பகுதியில் வசிக்கும் மக்களின் சமூக-பொருளாதார நிலையை ஆய்வு செய்தல்
- சாதாரண கல் மற்றும் கிராவல் குவாரி திட்டப் பகுதியின் காரணமாக சமூக-பொருளாதார சூழலில் ஏற்படும் தாக்கத்தை மதிப்பிடுதல்
- சமூக பொருளாதார மற்றும் சுற்றுச்சூழல் உள்கட்டமைப்பு வசதிகள் மற்றும் சாலை அணுகல் ஆகியவற்றின் தாக்கத்தை பகுப்பாய்வு செய்ய.

3.6.2 வேலையின் நோக்கம்

- இரண்டாம் நிலை ஆதாரங்களில் இருந்து அப்பகுதியின் சமூக-பொருளாதார சூழலை ஆய்வு செய்தல்;
- தரவு சேகரிப்பு & பகுப்பாய்வு
- திட்ட தாக்கத்தின் கணிப்பு
- தணிப்பு நடவடிக்கைகள்

3.6.3 முறைமை

சமூக-பொருளாதார தாக்கத்தை மதிப்பிடுவதற்கு பின்பற்றப்படும் முறை பின்வருமாறு:

அ) 2001 மற்றும் 2011 ஆம் ஆண்டு மக்கள்தொகை கணக்கெடுப்பில் இருந்து நடவடிக்கைகள் மற்றும் மக்கள்தொகை அமைப்பு பற்றிய விவரங்கள் பெறப்பட்டு பகுப்பாய்வு செய்யப்பட்டுள்ளது.

ஆ) மேற்கூறிய தரவுகளின் அடிப்படையில், ஆலை செயல்பாட்டினால் சமூகத்தில் ஏற்படும் பாதிப்புகள் மதிப்பிடப்பட்டு, மேலும் மேம்படுத்துவதற்கான பரிந்துரைகள் செய்யப்பட்டுள்ளன.

3.6.4 தகவல் மற்றும் தரவுத் தளத்தின் ஆதாரங்கள்

மேற்கண்ட நோக்கங்களை அடைய, முதன்மை மற்றும் இரண்டாம் நிலை ஆதாரங்களில் இருந்து தகவல் சேகரிக்கப்பட்டுள்ளது. முதன்மைத் தரவு மற்றும் இரண்டாம் நிலைத் தரவு இரண்டும் பொருத்தமான புள்ளியியல் நுட்பங்களின் மூலம் சுற்றியுள்ள பகுதியுடன் தொடர்புடைய மேலே தேர்ந்தெடுக்கப்பட்ட கருதுகோள்களை சரிபார்க்கும் நோக்கத்திற்காக பகுப்பாய்வு செய்யப்பட்டுள்ளன.

3.6.5 முதன்மை ஆய்வு

முதன்மை தரவு சேகரிப்பில் நேரடி கண்காணிப்பு முறை மூலம் கட்டமைக்கப்பட்ட நேர்காணல் அட்டவணை மூலம் தரவு சேகரிப்பு அடங்கும். கேள்வித்தாள் கணக்கெடுப்பில் திறந்த மற்றும் மூடிய முறைகள் உள்ளன. தமிழ்நாடு மாநிலம், புதுக்கோட்டை மாவட்டம், இலப்பூர் தாலுகா, வீரப்பட்டி கிராமத்தில் இருந்து எளிய சீரற்ற மாதிரியின் அடிப்படையில்

தேர்ந்தெடுக்கப்பட்ட மாதிரி அளவு வரையறுக்கப்பட்ட பதிலளித்தவர்கள், கள ஆய்வில் முதன்மை மண்டலம் (0 - 3 கிமீ) என மூன்று முக்கிய பிரிவுகளாகப் பிரிக்கப்பட்டுள்ளது.), இரண்டாம் நிலை மண்டலம் (3 - 7 கிமீ) மற்றும் மூன்றாம் நிலை மண்டலம் (7 - 10 கிமீ).

கேள்வித்தாள்கள் பாடங்களின் கிராமப்புற பின்னணியைக் கருத்தில் கொண்டு, சரியான தகவல் மற்றும் தரவை முடிந்தவரை வழங்குவதற்கு உதவும் வகையில் வடிவமைக்கப்பட்டுள்ளன. கேள்வித்தாள்கள் மற்றும் குழு விவாதங்கள் மூலம் கிராம அளவில் மற்றும் வீட்டு மட்டத்தில் தரவு சேகரிக்கப்பட்டது.

கள ஆய்வுக்கான ஆய்வுப் பகுதி முதன்மை மண்டலம் (0 - 3 கிமீ), இரண்டாம் நிலை மண்டலம் (3 - 7 கிமீ) மற்றும் வெளி மண்டலம் (7 - 10 கிமீ) என மூன்று பெரிய பிரிவுகளாகப் பிரிக்கப்பட்டுள்ளது.

3.6.6 இரண்டாம் நிலை மூலங்களிலிருந்து தரவு சேகரிப்பு

இரண்டாம் நிலை மூலங்களிலிருந்து தரவு பின்வரும் அம்சங்களில் சேகரிக்கப்பட்டது:

- பகுதியின் மக்கள்தொகை விவரம்
- பகுதியின் பொருளாதார விவரம்

அட்டவணை 3.6.1 தகவல் மற்றும் ஆதாரங்களின் வகை

தகவல்	ஆதாரம்
மக்கள்தொகை	மாவட்ட மக்கள் தொகை கணக்கெடுப்பு கையேடு, அரசு இந்தியாவின்
பகுதியின் பொருளாதார விவரக்குறிப்பு	இந்திய மக்கள் தொகை கணக்கெடுப்பு, தமிழ்நாடு மாநிலம்

b) தரவு வழங்கல் மற்றும் பகுப்பாய்வு

சேகரிக்கப்பட்ட தரவு பொருத்தமான, சுருக்கமான வடிவத்தில், அதாவது அட்டவணை அல்லது வரைபட அல்லது கிராஃபிக் வடிவத்தில் மேலும் பகுப்பாய்வுக்காக வழங்கப்பட்டது. இந்த அட்டவணைப்படுத்தப்பட்ட தரவு பல்வேறு தரமான நுட்பங்கள் மற்றும் கருத்தியல் அணுகுமுறைகளின் உதவியுடன் விளக்கப்பட்டு பகுப்பாய்வு செய்யப்பட்டது.

3.7 பகுதியின் பின்னணி தகவல்

பரப்பளவில் இந்தியாவின் 11வது பெரிய மாநிலமாக தமிழ்நாடு உள்ளது. இந்த மாநிலம் நாட்டின் ஏழாவது அதிக மக்கள்தொகை கொண்ட மாநிலமாகும், மேலும் அதன் முக்கிய மொழியான தமிழ் கிமு 500 க்கு முந்தையது. சென்னை தமிழ்நாட்டின் தலைநகரம் மற்றும் இந்தியாவின் கிழக்கு கடற்கரையில் அமைந்துள்ளது. 1000 ஆண்டுகளுக்கு முன்பு கட்டப்பட்ட அற்புதமான கோயில்கள் மற்றும் நினைவுச்சின்னங்களுக்காக தமிழ்நாடு பிரபலமானது மற்றும் ஐக்கிய நாடுகள் சபையால் பாரம்பரிய தளங்களாகக் குறிக்கப்பட்ட இடங்களைக் கொண்டுள்ளது. 180 டிகிரி முன்னுதாரண மாற்றத்தில், வரலாற்று முக்கியத்துவம் வாய்ந்த இந்த மாநிலம் தொழில்நுட்பம் மற்றும் வர்த்தகத்திற்கான மிக வேகமாக வளரும் மையங்களில் ஒன்றாகும்.

மாநிலத்தை இரண்டு இயற்கைப் பிரிவுகளாகப் பிரிக்கலாம் (அ) தென்னிந்தியாவின் கடலோர சமவெளிகள் மற்றும் (ஆ) மலைப்பாங்கான மேற்குப் பகுதி. கடற்கரைக்கு இணையாக அதிலிருந்து படிப்படியாக உயரும் சமவெளி நாட்டின் பரந்த பகுதி. இது மேலும் காஞ்சிபுரம், புதுக்கோட்டை, கடலூர் மற்றும் வேலூர் மாவட்டங்களை உள்ளடக்கிய கோரமண்டல் சமவெளிகளாக பிரிக்கப்படலாம். காவிரி டெல்டாவின் வண்டல் சமவெளிகள் தஞ்சாவூர் மற்றும் திருச்சிராப்பள்ளி மாவட்டத்தின் ஒரு பகுதியிலும், மதுரை, திண்டுக்கல், ராமநாதபுரம், சிவகங்கை, விருதுநகர், திருநெல்வேலி மற்றும் தூத்துக்குடி மாவட்டங்களில் வறண்ட தென் சமவெளிகளிலும் நீண்டுள்ளது. இது கன்னியாகுமரி மாவட்டத்தில் மேற்குத் தொடர்ச்சி மலைக்கு அப்பால் சிறிது விரிவடைகிறது. காவிரி டெல்டா சில மிகவும் தனித்துவமான உடல் மற்றும் மனிதனை வழங்குகிறது. சிறப்பம்சங்கள், அதன் ஆற்றல் குறிப்பிடத்தக்க வளர்ச்சிக்கு முக்கிய காரணியாக உள்ளது, தமிழக நகரங்கள் கண்டன.

3.8 பகுதியின் புவியியல்

தமிழ்நாடு இந்தியாவின் 28 மாநிலங்களில் ஒன்றாகும், இது நாட்டின் தென்கோடியில் அமைந்துள்ளது. இது 8°4'N முதல் 13°35'N அட்சரேகை வரையிலும், 76°18'E முதல் 80°20'E தீர்க்கரேகை வரையிலும் நீண்டுள்ளது. அதன் முனைகள்

- கிழக்கில் - பாயிண்ட் கலிமேர்
- மேற்கு - ஆனைமலை மலைகள்
- வடக்கில் - புலிகாட் ஏரி
- தெற்கு - கேப் கொமோரின்

இது 1,30,058 சதுர கிமீ பரப்பளவைக் கொண்டுள்ளது மற்றும் இந்தியாவின் 11வது பெரிய மாநிலமாகும். இது நம் நாட்டின் 4% பரப்பளவைக் கொண்டுள்ளது. தமிழ்நாடு கிழக்கில் வங்காள விரிகுடா, மேற்கில் கேரளா, வடக்கே ஆந்திரா, வடமேற்கில் தமிழ்நாடு மற்றும் தெற்கில் இந்தியப் பெருங்கடலால் எல்லைகளாக உள்ளது. மன்னார் வளைகுடா மற்றும் பாலக் ஜலசந்தி இந்தியாவின் தென்கிழக்கில் அமைந்துள்ள இலங்கைத் தீவில் இருந்து தமிழ்நாட்டைப் பிரிக்கிறது.

தமிழ்நாடு உருவாகும் போது 13 மாவட்டங்கள் மட்டுமே இருந்தது என்பதை நாம் ஏற்கனவே அறிந்திருக்கிறோம். அதன் பிறகு, நிர்வாக வசதிக்காக மாநிலம் பலமுறை சீரமைக்கப்பட்டது. தமிழகத்தில் தற்போது புதிதாக உருவாக்கப்பட்ட மாவட்டங்களான கள்ளக்குறிச்சி, தென்காசி, செங்கல்பட்டு, ராணிப்பேட்டை, திருப்பத்தூர் உள்ளிட்ட 37 மாவட்டங்கள் உள்ளன.

3.9 மக்கள்தொகை வளர்ச்சி விகிதம்

1991 ஆம் ஆண்டில், தமிழ்நாடு மாநிலத்தில் 21 மாவட்டங்கள் மட்டுமே இருந்தன. 2001 ஆம் ஆண்டில், பிராந்திய அதிகார வரம்பை மறுசீரமைப்பதன் மூலம் எட்டு புதிய மாவட்டங்கள் உருவாக்கப்பட்டன. ஒன்பது மாவட்டங்கள் - புதுக்கோட்டை, நாமக்கல், புதுக்கோட்டை, பெரம்பலூர், விழுப்புரம், திருவாரூர், நாகப்பட்டினம் மற்றும் தேனி. மக்கள்தொகை மற்றும் அதன் வளர்ச்சி போக்கு ஆகியவை வளரும் பொருளாதாரத்தில் முக்கியமான பொருளாதார காரணிகளாகும்.

ஆண்டு	தமிழ்நாடு	இந்தியா
1941	11.91	14.22
1951	14.66	13.31
1961	11.85	21.51
1971	22.30	24.80
1981	17.50	24.66
1991	15.39	23.86
2001	11.19	21.34
2011	15.61	5.96
2021	5.96	1.0

3.10 புதுக்கோட்டை மாவட்டம்

தமிழ்நாட்டின் சமஸ்தானங்களில் ஒன்றான புதுக்கோட்டை மாவட்டம் கோட்டைகள், அரண்மனைகள், கோயில்கள், குகை ஓவியங்கள் மற்றும் பல வரலாற்று நினைவுச்சின்னங்களுடன் வளமான கலாச்சார பாரம்பரியத்தைக் கொண்டுள்ளது. இந்த மாவட்டம் வரலாற்றுக்கு முந்தைய மனிதனின் வீடுகளில் ஒன்றாக இருந்தது. பல கிராமங்கள் பண்டைய அடித்தளம் மற்றும் தமிழ் சங்க இலக்கியங்களில் அடிக்கடி குறிப்பிடப்படுகின்றன. புதுக்கோட்டை மாவட்டம் திருச்சி, சிவகங்கை, ராமநாதபுரம் மற்றும் தஞ்சாவூர் ஆகிய தென் மாவட்டங்களுடன் இணைந்த கிழக்கில் வங்காள விரிகுடாவின் கடல் வேலியால் சூழப்பட்ட நிலம் மற்றும் கடல் ஆகியவற்றின் இயற்கை வளங்களைக் கொண்டுள்ளது. பழங்கால தமிழ் மன்னர்கள் காலத்தில் கட்டப்பட்ட அரண்மனைகள், கோட்டைகள், கால்வாய்கள் மற்றும் தொட்டிகள் சுற்றுலாத்தலமாகும். தவிர, ஆவுடையார்கோவில், குடுமியான்மலை, சித்தன்னவாசல் கோவில்கள் மிகவும் முக்கியத்துவம் வாய்ந்தவை. முஸ்லிம்களின் புனித இடமான காட்டுபவ பள்ளிவாசல், அவ்வூரில் உள்ள கிறிஸ்தவ நினைவுச்சின்னம் மற்றும் அன்னவாசலில் உள்ள ஜெயின் கோவில்கள் மாவட்டத்தின் மத நல்லிணக்கத்தை பறைசாற்றுகின்றன.

மாவட்டத்தின் புவியியல் இருப்பிடம்

புதுக்கோட்டை மாவட்டம் திருச்சிராப்பள்ளி மற்றும் தஞ்சாவூர் மாவட்டங்களில் இருந்து ஜனவரி 1974 இல் உருவாக்கப்பட்டது. இம்மாவட்டம் 4663 சதுர கிலோமீட்டர் பரப்பளவைக் கொண்டுள்ளது, 42.8 கிமீ கடற்கரையைக் கொண்டுள்ளது. இந்த மாவட்டம் கிழக்கு தீர்க்கரேகையில் 78.25' மற்றும் 79.15' மற்றும் வடக்கு அட்சரேகையின் 9.50' மற்றும் 10.40' இடையே அமைந்துள்ளது. இது வடக்கிலும் மேற்கிலும் திருச்சிராப்பள்ளி மாவட்டமும், தெற்கில் சிவகங்கை மாவட்டமும், கிழக்கில் வங்காள விரிகுடாவும், வடகிழக்கில் தஞ்சாவூர் மாவட்டமும் எல்லைகளாக உள்ளது. மாவட்டத்தில் குறிப்பிடத்தக்க கனிம வளங்கள் இல்லை. புதுக்கோட்டை, திருமயம், குளத்தூர் தாலுகாக்களில் கல் குவாரிகள் உள்ளன. பல வண்ணக் கற்கள், வெட்டி எடுக்கப்பட்டு மூலக் கற்களாக ஏற்றுமதி செய்யப்பட்டு, குளத்தூர் தாலுக்காவில் நார்த்தாமலைப் பகுதியில் காணப்படுகின்றன. 3.11 படிப்பு பகுதி

தமிழ்நாடு மாநிலம், புதுக்கோட்டை மாவட்டம், இலுப்பூர் தாலுக்கா, வீரப்பட்டி கிராமத்தில் உள்ள பகுதியிலிருந்து 10 கிமீ சுற்றளவில் உள்ள ஆய்வுப் பகுதியில் (கோர் மற்றும் பஃபர் மண்டலம்) விரிவான சமூக-பொருளாதார ஆய்வு நடத்தப்பட்டது. இயற்கை மற்றும் குடிமக்கள் மீது முன்மொழியப்பட்ட திட்டத்தின் தாக்கத்தை தீர்மானிக்க. இந்த முன்மொழியப்பட்ட செயல்பாட்டைப் பற்றிய கிராமவாசிகள் மற்றும் அவர்களின் முன்னோக்குகளின் மேலோட்டத்தைப் பெற, வெவ்வேறு மக்கள்தொகை அளவுருக்கள் மற்றும் சமூக அம்சங்கள் போன்ற மக்கள் தொகை அடர்த்தி, பாலின விகிதம், எழுத்தறிவு விகிதம், தொழிலாளர் விகிதம் போன்றவை அடையாளம் காணப்பட்டு, பகுப்பாய்வு செய்யப்பட்டு, ஒன்றாக ஆய்வு செய்யப்பட்டுள்ளன. இந்த பாதிப்புகள் நன்மை பயக்கும் அல்லது பாதகமானதாக இருக்கலாம். பாதகமான எதிர்பார்க்கப்பட்ட பரிந்துரைகள் இருந்தால், கூட்டு வளர்ச்சியைப் பெறுவதற்கான நடவடிக்கைகள் பரிந்துரைக்கப்படுகின்றன.

3.11 கண்காணிப்பு பகுதி

தமிழ்நாடு மாநிலம், புதுக்கோட்டை மாவட்டம், இலுப்பூர் தாலுகாவில் உள்ள வீரப்பட்டி கிராமத்தில் உள்ள பகுதியிலிருந்து 10 கிமீ சுற்றளவில் உள்ள ஆய்வுப் பகுதியில் (மைய மற்றும் இடையக) விரிவான சமூக-பொருளாதார ஆய்வு நடத்தப்பட்டது. இயற்கை மற்றும் குடிமக்கள் மீது முன்மொழியப்பட்ட திட்டத்தின் தாக்கத்தை தீர்மானிக்க. இந்த முன்மொழியப்பட்ட செயல்பாட்டைப் பற்றிய கிராமவாசிகள் மற்றும் அவர்களின் முன்னோக்குகளின் மேலோட்டத்தைப் பெற, வெவ்வேறு மக்கள்தொகை அளவுருக்கள் மற்றும் சமூக அம்சங்கள் போன்ற மக்கள் தொகை அடர்த்தி, பாலின விகிதம், எழுத்தறிவு விகிதம், தொழிலாளர் விகிதம் போன்றவை அடையாளம் காணப்பட்டு, பகுப்பாய்வு செய்யப்பட்டு, ஒன்றாக ஆய்வு செய்யப்பட்டுள்ளன. இந்த பாதிப்புகள் நன்மை பயக்கும் அல்லது பாதகமானதாக இருக்கலாம். பாதகமான எதிர்பார்க்கப்பட்ட பரிந்துரைகள் இருந்தால், கூட்டு வளர்ச்சியைப் பெறுவதற்கான நடவடிக்கைகள் பரிந்துரைக்கப்படுகின்றன.

3.12 10 கிமீ ஆய்வுப் பகுதியின் மக்கள்தொகை முறை ஒரு ஒப்பீட்டு பகுப்பாய்வு

அட்டவணை 3.12.1 மாவட்டம், மாநில மற்றும் தேசிய அளவிலான சமூக-பொருளாதார சுயவிவரத்துடன் ஒப்பிடும்போது ஆய்வுப் பகுதியின் சமூக-பொருளாதார சுயவிவரத்தைக் காட்டுகிறது

குறிப்பாக	இந்தியா	தமிழ்நாடு	புதுக்கோட்டை மாவட்டம்	படிக்கும் பகுதி (10கிமீ சுற்றளவு)
பரப்பளவு (ச. கி.மீ.)	3,287,263	130058	4663	320
மக்கள் தொகை அடர்த்தி/ சதுர கி.மீ.	368	554	347	212
குடும்பங்களின் எண்ணிக்கை	249454252	13357027	387679	16731
மக்கள் தொகை	1210569573	72147030	1618345	67866
ஆண்	623121843	36137975	803188	33870

குறிப்பாக	இந்தியா	தமிழ்நாடு	புதுக்கோட்டை மாவட்டம்	படிக்கும் பகுதி (10கிமீ சுற்றளவு)
பெண்	587447730	36009055	815157	33996
பட்டியல் பழங்குடியினர்	104281034	794697	1283	63
பட்டியல் சாதியினர்	201378086	14438445	284804	14820
எழுத்தறிவு விகிதம்	72.99%	80%	68.62%	75.53%
பாலின விகிதம் (1000 ஆண்களுக்கு பெண்கள்)	943	996	1015	1004

அட்டவணை எண் 3.12.1 இந்தியா, தமிழ்நாடு, புதுக்கோட்டை மாவட்டம் & ஆய்வுப் பகுதி (10கிமீ சுற்றளவு) ஆகியவற்றின் மக்கள்தொகை வடிவத்தைக் காட்டுகிறது. இந்தியாவில் மொத்த பரப்பளவு 3.2 சதுர கிலோமீட்டர், தமிழ்நாடு மாநிலத்தின் பரப்பளவு 130058 சதுர கிலோமீட்டர், புதுக்கோட்டை மாவட்டம் 642 சதுர கிலோமீட்டர் மற்றும் ஆய்வு பகுதி சுமார் 331 சதுர கிலோமீட்டர் ஆகும். மக்கள்தொகை அடர்த்தி ஒரு சதுர கிலோமீட்டருக்கு மொத்த மக்கள்தொகை ஆகும். எனவே, இந்தியாவின் மக்கள் தொகை அடர்த்தி 368 சதுர கிலோமீட்டர், தமிழ்நாடு மாநிலத்தின் அடர்த்தி 554 சதுர கிலோமீட்டர், மாவட்டத்தில் அடர்த்தி சுமார் 347 சதுர கிலோமீட்டர் மற்றும் ஆய்வு பகுதி அடர்த்தி சுமார் 279 சதுர கிலோமீட்டர். 2011 மக்கள் தொகை கணக்கெடுப்பின்படி, மாநிலத்தில் சுமார் 5.96 சதவீத மக்கள் வசிக்கின்றனர். புதுக்கோட்டை மாவட்டத்தில் மாநில வாரியாக 2.24 சதவீத மக்கள் வாழ்கின்றனர். ஆய்வுப் பகுதியில் 10கிமீ சுற்றளவில் 5.71% உள்ளது. மாநிலம், மாவட்டம் மற்றும் ஆய்வு பகுதி. தமிழ்நாடு மாநில SC பிரிவினர்கள் சுமார் 19 %, புதுக்கோட்டை மாவட்டத்தில் சுமார் 17.59 % இது மொத்த மக்கள்தொகையில் 23% அதிகரித்து படிக்கும் பரப்பளவைக் கொண்டுள்ளது அதே போல் ST மக்கள்தொகை சுமார் 1.10%, 0.079% மற்றும் 0.02% மொத்த மக்கள்தொகையில் உள்ளது. ஆய்வு பகுதி. மாநில அளவில் கல்வியறிவு விகிதம் 80%, மாவட்ட அளவில் 69% ஆனால் படிப்பு பகுதி 72% அதிகரித்துள்ளது. கல்வியறிவு விகிதம் என்பது ஆய்வுப் பகுதியின் மாவட்ட அளவிலான குறைவை ஒப்பிடுகையில் படிப்புப் பகுதி அதிகரிப்பு ஆகும். மாநில அளவில் ஆயிரம் ஆண்களுக்கு பெண் பாலின விகிதம் 996, மாவட்ட அளவில் 1015 மற்றும் படிப்பு பகுதி 1020.

2011 ஆம் ஆண்டு மக்கள்தொகை கணக்கெடுப்பின்படி 92480 மக்கள் தொகையில் ஒரு சதுர கிலோ மீட்டருக்கு 279 பேர் என ஆய்வுப் பகுதியில் மக்கள் தொகை அடர்த்தி உள்ளது. இதில் 49.51 சதவீதம் ஆண்களும் 50% பெண்களும் உள்ளனர். கல்வியறிவு விகிதம் சுமார் 72% ஆகும். 2011 மக்கள்தொகை கணக்கெடுப்பின்படி மாவட்டத்தில் கல்வியறிவு விகிதம் 69% இருந்தது.

3.13 ஆய்வுப் பகுதியின் மக்கள்தொகைக் கணிப்பு

மக்கள்தொகைக் கணிப்பு என்பது மக்கள்தொகை அமைப்பு, கருவுறுதல், இறப்பு மற்றும் இடம்பெயர்வு ஆகியவற்றின் ஊகங்களின் அடிப்படையில் உருவாக்கப்பட்ட எதிர்காலத் தேதியில் உயிருடன் இருப்பார்கள் என்று எதிர்பார்க்கப்படும் மக்களின் எண்ணிக்கையின் மதிப்பீடாகும். புதிய வேலைகள், பள்ளிகள், மருத்துவர்கள் மற்றும் செவிலியர்கள், நகர்ப்புற

வீடுகள், உணவுகள், உடைகள் மற்றும் ஆற்றல் மற்றும் வளங்களின் தேவைகளைத் திட்டமிடுவது அவசியம். கொள்கைப் பேச்சுக்கு இது தேவைப்படுகிறது, அதாவது, தற்போதுள்ள சிக்கல்களைப் புரிந்துகொள்வதற்கும், இறுதியாக பொருத்தமான தீர்வுகளை உருவாக்குவதற்கு ஆதரவளிப்பதற்கும் கொள்கை வகுப்பாளர்களுக்கு உதவுகிறது.

அட்டவணை 3.13.1 ஆய்வுப் பகுதியின் மொத்த மக்கள் தொகை

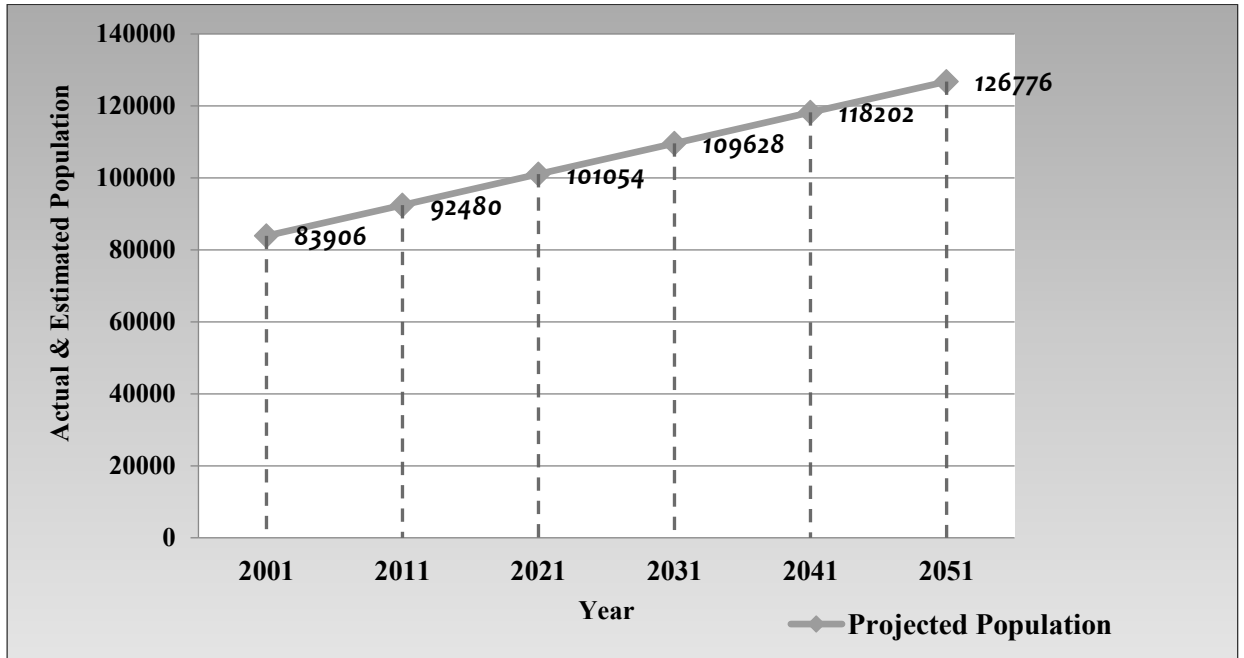
வ. எண்	2001 இல் மக்கள் தொகை	2011 இல் மக்கள் தொகை
1	83906	92480

Source: <https://censusindia.gov.in/census.website/>

அட்டவணை 3.13.2 ஆய்வுப் பகுதியின் மக்கள்தொகைத் திட்டம்

வ. எண்	ஆண்டு	திட்டமிடப்பட்ட மக்கள் தொகை (தோராயமாக)
1.	2021	101054
2.	2031	109628
3.	2041	118202
4.	2051	126776

Source: Calculated by SPSS v29, 2022.



படம் 3.13.3 மக்கள்தொகைத் திட்டத்தைக் காட்டும் வரைபடம்

மக்கள்தொகையை கணக்கிடுவதற்கு பின்வரும் சூத்திரம் பயன்படுத்தப்பட்டுள்ளது.

$$Y=a+bt$$

எங்கே: Y= சார்பு மாறி (மக்கள் தொகை)

ஒரு = இடைமறித்து

b=சரிவு

t=ஒன்றொன்று சார்ந்த மாறிகள் (நேரம்)

மேலே உள்ள சூத்திரம் திட்ட மக்கள் தொகைக்கு (2021, 2031, 2041 மற்றும் 2051) பயன்படுத்தப்படுகிறது. கைமுறை கணக்கீட்டில் உள்ள பிழைகளைத் தவிர்ப்பதற்காக, புள்ளியியல் மென்பொருள் SPSS (டெமோ பதிப்பு 29) இடைமறிப்பு மற்றும் சாய்வைக் கணக்கிடப் பயன்படுத்தப்படுகிறது.

மக்கள்தொகை பற்றிய தரவு பற்றாக்குறை காரணமாக, முடிவுகள் ஆண்டுகளில் (2021,2031, 2041, 2051) வளர்ச்சியின் அதே மதிப்பைக் காட்டுகின்றன. முந்தைய ஆண்டுகளுக்கான மக்கள்தொகை குறித்த தரவு போதுமான அளவு ஆராய்ச்சியாளர் பெற்றால், தரவு கணிப்பு துல்லியமாக இருக்கும்.

• குறிப்பு: இந்தியப் பொருளாதார ஆய்வு, SLR (எளிய நேரியல் பின்னடைவு) நுட்பங்கள் இந்திய அரசாங்கத்தின் புள்ளிவிவரத் துறையால் மக்கள்தொகையைக் கணக்கிடப் பயன்படுத்தப்படுகின்றன.

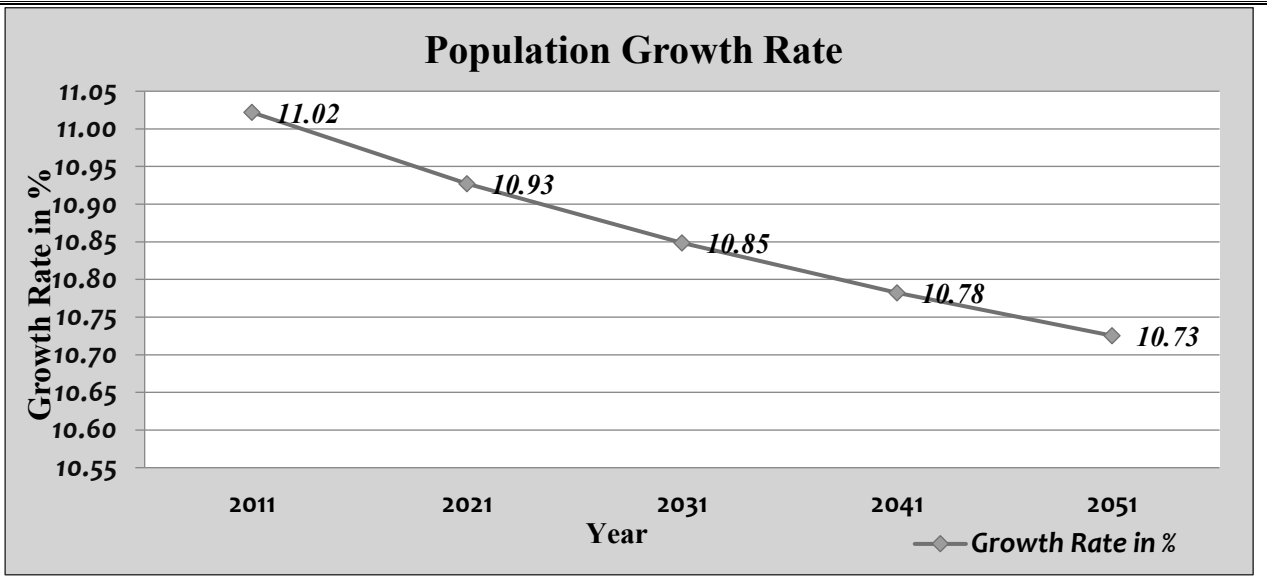
• ஆதாரம்: <https://www.ibm.com/in-en/analytics/spss-statistics-software>

3.14 ஆய்வுப் பகுதியின் மக்கள்தொகை வளர்ச்சி

அட்டவணை 3.14.1 ஆய்வு பகுதியில் மக்கள்தொகை வளர்ச்சி விகிதம்

ஆண்டு	உண்மையான மக்கள்தொகை	வளர்ச்சி விகிதம் %
2001	83906	
2011	92480	11.02
2021	101054	10.93
2031	109628	10.85
2041	118202	10.78
2051	126776	10.73

மேலே உள்ள அட்டவணை எண் 3.14.1, 2001 முதல் மக்கள்தொகை வளர்ச்சி விகிதத்தைக் காட்டுகிறது, 2001 ஆம் ஆண்டின் மக்கள்தொகை கணக்கெடுப்பின்படி, ஆய்வுப் பகுதியின் மக்கள் தொகை 83906 ஆகவும், 2011 இல் 92480 ஆகவும், மக்கள்தொகை வளர்ச்சி விகிதம் 11.02% ஆக இருந்தால், அது தோராயமாக 101054 ஆகவும், 2021 ஆம் ஆண்டில் 2051 ஆம் ஆண்டில் 126776. இது தோராயமாக மக்கள்தொகை வளர்ச்சி விகிதம் சரிவு 10.73% ஆக இருக்கும்.



படம்.3.14.2வரைபடம் மக்கள்தொகை வளர்ச்சி விகிதத்தைக் காட்டுகிறது

திட்டமிடல் பகுப்பாய்வு:

வளர்ச்சி விகிதங்களைக் கணக்கிடுதல்

ஒரு காலகட்டத்திலிருந்து இன்னொரு காலகட்டத்திற்கு ஏற்படும் சதவீத மாற்றம் சூத்திரத்தின் மூலம் கணக்கிடப்படுகிறது:

எங்கே:

$$PR = \frac{(V_{Present} - V_{Past})}{V_{Past}} \times 100$$

PR=சதவீதம்

VPresent = தற்போதைய அல்லது எதிர்கால மதிப்பு

VPast = கடந்த அல்லது தற்போதைய மதிப்பு

ஆண்டு சதவீத வளர்ச்சி விகிதம் என்பது, ஆண்டுகளின் எண்ணிக்கையை N ஆல் வகுக்கும் சதவீத வளர்ச்சியாகும்.

3.15 மக்கள்தொகை விநியோகம் மற்றும் ஆய்வுப் பகுதியின் கலவை

2011 மக்கள் தொகை கணக்கெடுப்பு பதிவுகளின்படி மக்கள் தொகை 92480 (10 கிமீ ஆரம் தாங்கல் மண்டலத்திற்கு). மொத்த எண். குடும்பத்தின் முதன்மை, இரண்டாம் நிலை மற்றும் மூன்றாம் நிலை மண்டலத்தில் முறையே 3267, 6981 மற்றும் 11107. பாலின விகிதம் 1050, 1009 மற்றும் 1017 (1000 ஆண்களுக்கு பெண்கள்) முறையே முதன்மை, இரண்டாம் நிலை மற்றும் மூன்றாம் நிலை மண்டலங்களில் காணப்படுகிறது. முதன்மை, இரண்டாம் நிலை மற்றும் மூன்றாம் நிலை மண்டலங்களில் முறையே 2054, 6245 மற்றும் 12785 என SC மக்கள்தொகைப் பரவல் உள்ளது. முதன்மை, இரண்டாம் நிலை மற்றும் மூன்றாம் நிலைகளில் முறையே 0, 6 மற்றும் 9 என ST மக்கள்தொகை விநியோகம் உள்ளது. சராசரி குடும்ப அளவு 4. ஆய்வு

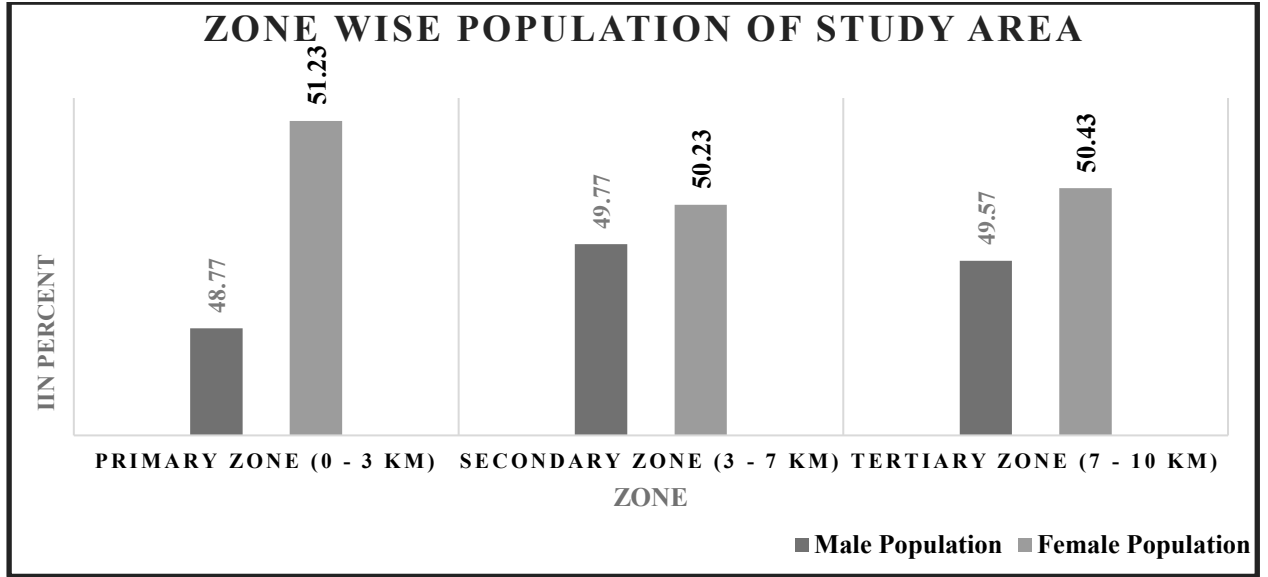
பகுதியின் மண்டல வாரியான மக்கள்தொகை விவரம் கீழே உள்ள அட்டவணை 3.15.1 இல் கொடுக்கப்பட்டுள்ளது:

ஆதாரம்: <https://censusindia.gov.in/census.website/data/census-tables> ஆதாரம்:

அட்டவணை 3.15.1 ஆய்வுப் பகுதியின் மண்டல வாரியான மக்கள்தொகை விவரக்குறிப்பு

மண்டலம்	கிராமங்களின் எண்	மொத்த குடும்பம்	மொத்த மக்கள் தொகை	ஆண் மக்கள் தொகை	%	பெண் மக்கள் தொகை	%
முதன்மை மண்டலம் (0 - 3 கிமீ)	4	3267	13865	6762	48.77	7103	51.23
இரண்டாம் நிலை மண்டலம் (3 - 7 கிமீ)	12	6981	30052	14956	49.77	15096	50.23
மூன்றாம் நிலை மண்டலம் (7 - 10 கிமீ)	19	11107	48563	24072	49.57	24491	50.43
படிக்கும் பகுதி (0-10 கிமீ)	35	21355	92480	45790	49.51	46690	50.49

ஆதாரம்: இந்திய மக்கள் தொகை கணக்கெடுப்பு, 2011



படம் 3.15.2 ஆய்வு பகுதியின் மக்கள் தொகை

அட்டவணை 3.15.3 ஆய்வுப் பகுதியின் கிராமம் வாரியான மக்கள்தொகை விவரக்குறிப்பு (முக்கிய மற்றும் இடையக மண்டலம்)

வ. எண்	பெயர்	குடும்பங்களின் எண்ணிக்கை	மொத்த மக்கள் தொகை	மொத்த ஆண்	மொத்த பெண்	குழந்தை பாலின விகிதம்	கேக்குக் கேழே ஆண்	கேக்குக் கேழே பெண்	எஸ்சி மக்கள் தொகை	எஸ்சி ஆண்	எஸ்சி பெண்	எழுத்தறிவு பெற்ற மக்கள்	ஆண் எழுத்தறிவு	பெண் எழுத்தறிவு	மொத்த தொழிலாளர்கள்	முக்கிய தொழிலாளர்கள்	முக்கிய பணியாளர்கள் விகிதம் (%)	விளிம்புநிலை தொழிலாளர்கள்	வேலை செய்யாதவர்கள்
0-3km																			
1	வீரப்பட்டி	Rural	1432	6400	3100	3300	885	433	452	530	244	286	4421	2365	2056	2426	2300	126	3974
2	விளாத்துப்பட்டி	Rural	1165	4528	2209	2319	485	254	231	1021	516	505	2933	1636	1297	2136	1565	571	2392
3	புதூர்	Rural	670	2937	1453	1484	377	195	182	503	254	249	1528	873	655	1527	1368	159	1410
4	பெரம்பூர் ஆர்.எப்	Rural	0	0	0	0	0	0	0	0	0	0	0	0	0	0	0	0	0
	மொத்தம்		3267	13865	6762	7103	1747	882	865	2054	1014	1040	8882	4874	4008	6089	5233	856	7776
3-7km																			
1	வெள்ளஞ்சார்	Rural	452	2055	1025	1030	259	128	131	263	133	130	1216	706	510	1292	1257	35	763
2	சித்தன்னவாசல்	Rural	410	1935	964	971	261	138	123	644	311	333	947	554	393	1047	1022	25	888
3	கடம்பராயப்பட்டி	Rural	274	1190	583	607	144	71	73	390	196	194	693	376	317	646	528	118	544
4	பின்னங்குடி	Rural	188	760	373	387	87	48	39	173	88	85	388	224	164	415	124	291	345
5	மம்பாட்டி	Rural	219	895	426	469	134	67	67	168	91	77	527	295	232	540	532	8	355
6	பெரம்பூர்	Rural	1085	4918	2534	2384	511	267	244	445	216	229	3271	1867	1404	2492	2414	78	2426
7	தச்சம்பட்டி	Rural	213	909	447	462	132	65	67	128	65	63	492	295	197	402	248	154	507
8	பனங்குடி	Rural	569	2335	1178	1157	281	150	131	49	23	26	1302	749	553	1459	1296	163	876
9	வயலோகம்	Rural	727	2809	1349	1460	324	158	166	821	409	412	1871	1000	871	1434	1130	304	1375
10	குடுமியாமலை	Rural	614	2643	1314	1329	272	119	153	337	170	167	1765	1007	758	1416	1317	99	1227
11	விசாலூர்	Rural	180	697	334	363	87	46	41	377	177	200	418	239	179	392	391	1	305
12	அன்னவாசல் (TP)	Urban	2050	8906	4429	4477	1143	557	586	2450	1218	1232	6157	3361	2796	3872	3445	427	5034
	மொத்தம்		6981	30052	14956	15096	3635	1814	1821	6245	3097	3148	19047	10673	8374	15407	13704	1703	14645
7-10km																			
1	இடையப்பட்டி	Rural	356	1650	794	856	209	106	103	752	367	385	837	470	367	891	869	22	759
2	தலின்ஜி	Rural	221	992	489	503	103	53	50	258	119	139	590	346	244	536	515	21	456
3	கதவம்பட்டி	Rural	252	1038	491	547	108	50	58	386	193	193	646	356	290	564	411	153	474
4	கூடலூர்	Rural	231	888	425	463	105	57	48	362	174	188	488	260	228	531	464	67	357

5	பேயல்	Rural	217	769	356	413	76	37	39	237	106	131	446	245	201	441	429	12	328
6	வண்ணாரப்பட்டி	Rural	97	390	214	176	31	21	10	153	81	72	263	171	92	265	265	0	125
7	கிளிக்குடி	Rural	305	1182	560	622	149	78	71	472	230	242	737	388	349	711	659	52	471
8	மதியநல்லூர்	Rural	353	1552	766	786	161	80	81	349	173	176	916	509	407	847	844	3	705
9	பனம்பட்டி	Rural	516	2292	1167	1125	275	154	121	657	335	322	1442	810	632	1039	990	49	1253
10	அரியூர்	Rural	261	1194	645	549	97	53	44	294	148	146	821	503	318	435	419	16	759
11	மாங்குடி	Rural	453	1963	976	987	272	139	133	589	306	283	1218	676	542	813	558	255	1150
12	புல்வயல்	Rural	535	2216	1069	1147	273	141	132	1040	520	520	1416	767	649	1093	787	306	1123
13	மறையப்பட்டி	Rural	389	1757	891	866	198	119	79	743	402	341	1052	593	459	990	819	171	767
14	இலுப்பூர் (TP)	Urban	3205	14127	7013	7114	1603	825	778	3063	1495	1568	10122	5442	4680	5521	5149	372	8606
15	என்னை	Rural	1397	6343	3130	3213	839	435	404	1977	951	1026	3690	2057	1633	2830	2475	355	3513
16	புங்கினிப்பட்டி	Rural	448	1912	925	987	219	111	108	356	177	179	1098	587	511	961	901	60	951
17	வெட்டுக்காடு	Rural	534	2383	1194	1189	243	114	129	295	150	145	1329	762	567	1269	1213	56	1114
18	ராபூசல்	Rural	842	3808	1916	1892	437	211	226	556	275	281	2153	1269	884	1910	1430	480	1898
19	கீழக்குறிச்சி	Rural	495	2107	1051	1056	235	111	124	246	131	115	1284	735	549	1067	795	272	1040
	மொத்தம்		11107	48563	24072	24491	5633	2895	2738	12785	6333	6452	30548	16946	13602	22714	19992	2722	25849
	மொத்த மானியம்		21355	92480	45790	46690	11015	5591	5424	21084	10444	10640	58477	32493	25984	44210	38929	5281	48270

ஆதாரம்: ஆய்வுப் பகுதியின் கிராம வாரியான மக்கள்தொகை விவரக்குறிப்பு , இந்திய மக்கள் தொகை கணக்கெடுப்பு, 2011

· தாவர எல்லையிலிருந்து (அதாவது, முதன்மை, இரண்டாம் நிலை மற்றும் மூன்றாம் நிலை மண்டலம்) இருந்து மூன்று மண்டலங்களின் கீழ் பிரிக்கப்பட்ட கிராமங்கள் மற்றும் அவற்றின் அடுத்தடுத்த மக்கள்தொகை ஆகியவற்றை மேலே உள்ள அட்டவணை அடையாளம் காட்டுகிறது.

· முதன்மை மண்டலத்தில் 3 கிராமங்கள் உள்ளன, அங்கு 11666 மக்கள்தொகையுடன் 2782 குடும்பங்கள் உள்ளன. பெரும்பாலும் தங்கள் வாழ்வாதாரத்திற்காகவும் பொருளுக்காகவும் கட்டப்பட்ட நிலத்தில் கிடக்கிறார்கள்.

· இரண்டாம் நிலை மற்றும் மூன்றாம் நிலை மண்டலம் முறையே 37549 மற்றும் 18651 மொத்த மக்கள்தொகை கொண்ட 14 மற்றும் 13 கிராமங்களை உள்ளடக்கியது.

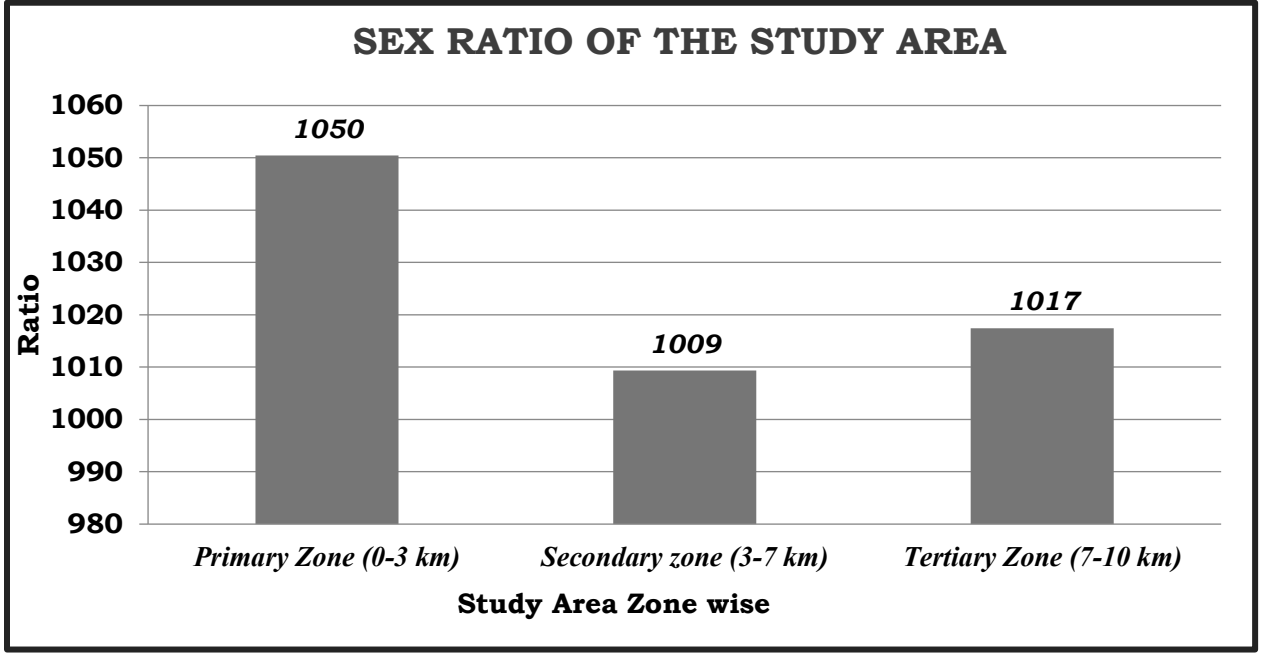
3.16 பாலினம் மற்றும் பாலின விகிதம்

1000 ஆண்களுக்கு பெண்களின் எண்ணிக்கையை விவரிக்க பாலின விகிதம் பயன்படுத்தப்படுகிறது. பாலின விகிதம் இந்தியாவில் பெண்களின் மக்கள்தொகை மற்றும் இந்தியாவில் ஆண்களுக்கு பெண்களின் விகிதம் என்ன என்பதைக் கண்டறியும் மதிப்புமிக்க ஆதாரமாகும். 2011 ஆம் ஆண்டு மக்கள்தொகை கணக்கெடுப்பில், இந்தியாவில் 2011 ஆம் ஆண்டு மக்கள் தொகை விகிதம் 1000 ஆண்களுக்கு 940 பெண்கள் என்று தெரியவந்துள்ளது. ஆய்வுப் பகுதியில் 1000 ஆண்களுக்கு 1020 பெண்கள் உள்ளனர். பாலினம் மற்றும் பாலின விகிதம் ஒரு பகுதியின் மனித வளர்ச்சிக் குறியீட்டை (HDI) தீர்மானிக்கிறது, இதன் மூலம் அந்தப் பகுதியில் உள்ள பெண்களின் நிலையைப் புரிந்துகொள்கிறது. பின்வரும் அட்டவணையில் முதன்மை, இரண்டாம் நிலை மற்றும் மூன்றாம் நிலை என ஆய்வுப் பகுதியில் (இடைநிலை மண்டலம்) அமைந்துள்ள 35 கிராமங்களின் பாலின விகிதம் பற்றிய தகவல்கள் உள்ளன.

அட்டவணை 3.16.1 ஆய்வு பகுதியின் பாலின விகிதம்

வ. எண்	இடையக மண்டலம்	செஸ் ரேடியோ ஓபி ஸ்டடி ஏரியா பிமல்/ 10000 மேலே
1	முதன்மை மண்டலம் (0-3 கிமீ)	1050
2	இரண்டாம் நிலை மண்டலம் (3-7 கிமீ)	1009
3	மூன்றாம் நிலை மண்டலம் (7-10 கிமீ)	1017

Source: Census of India, 2011



படம் 3.16.2 10 கிமீ ஆய்வு பகுதிக்குள் பாலின விகிதம்

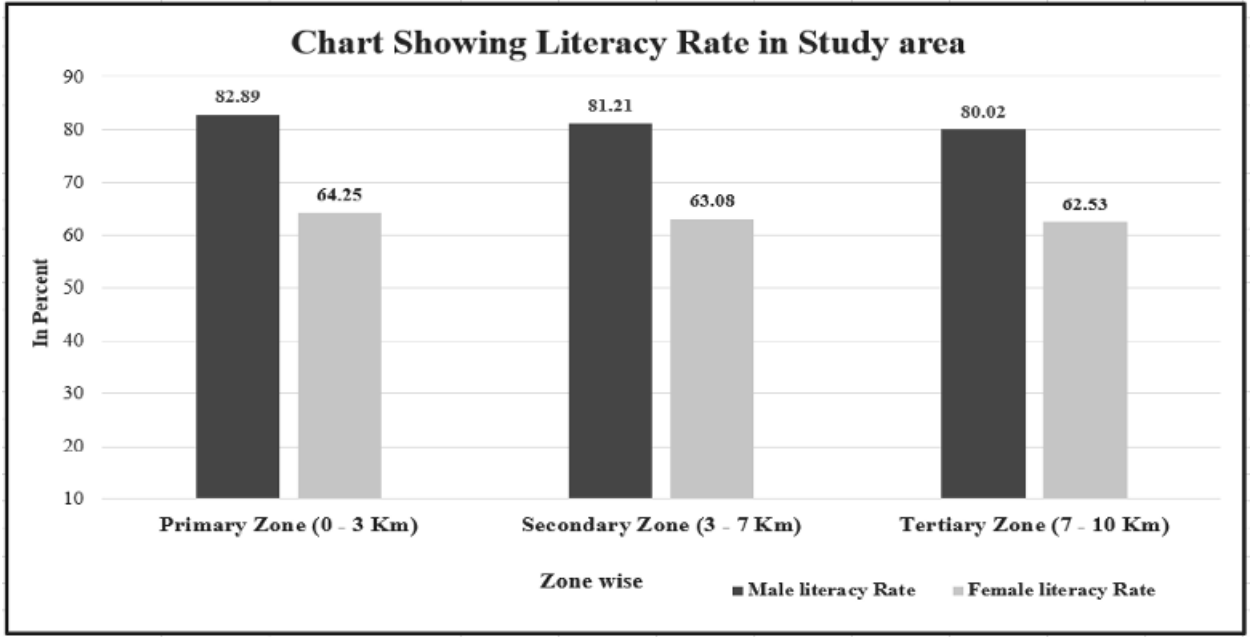
3.17 படிப்பு பகுதியில் எழுத்தறிவு விகிதம்

எழுத்தறிவு விகிதம் என்பது ஒரு நாட்டில் எழுத படிக்கும் திறன் கொண்டவர்களின் சதவீதமாகும். கல்வியறிவு நிலைகளின் பகுப்பாய்வு ஆய்வுப் பகுதியில் செய்யப்படுகிறது. ஆய்வுப் பகுதியின் 10 கிமீ சுற்றளவு 2011 ஆம் ஆண்டு மக்கள்தொகைக் கணக்கெடுப்பின்படி 72% கல்வியறிவு விகிதத்தை நிரூபிக்கிறது. ஆய்வுப் பகுதியில் ஆண்களின் கல்வியறிவு விகிதம் 81% என்பதைக் குறிக்கிறது. 2011 மக்கள்தொகை கணக்கெடுப்பின்படி 63%. இது பிராந்தியத்தில் கவனம் செலுத்த வேண்டும் மற்றும் கல்வியில் கவனம் செலுத்தி மேலும் வளர்ச்சியை மேம்படுத்த வேண்டும். (அட்டவணை எண் 3.17.1).

அட்டவணை 3.17.1 ஆய்வுப் பகுதியின் எழுத்தறிவு விகிதம்

மண்டலம்	கிராமங்களின் எண்	ஆண்களின் எழுத்தறிவு மக்கள் தொகை	ஆண்களின் கல்வியறிவு விகிதம்	பெண் எழுத்தறிவு மக்கள் தொகை	பெண் கல்வியறிவு விகிதம்	மொத்த எழுத்தறிவு	மொத்த எழுத்தறிவு விகிதம்
முதன்மை மண்டலம் (0 - 3 கிமீ)	4	4874	82.89	4008	64.25	8882	73.30
இரண்டாம் நிலை மண்டலம் (3 - 7 கிமீ)	12	10673	81.21	8374	63.08	19047	72.10
மூன்றாம் நிலை மண்டலம் (7 - 10 கிமீ)	19	16946	80.02	13602	62.53	30548	71.16
படிக்கும் பகுதி (0-10கிமீ)	35	32493	80.83	25984	62.97	58477	71.78

ஆதாரம்: இந்திய மக்கள் தொகை கணக்கெடுப்பு, 2011



படம் 3.17.2 ஆய்வுப் பகுதியில் பாலின வாரியான எழுத்தறிவு விகிதம்

3.18 குடும்ப அளவு

குடும்பத்தின் அளவு, குடும்ப செயல்பாடு, வள நுகர்வு, மொத்த வருமானம் மற்றும் அவற்றின் செலவு முறை ஆகியவற்றை விவரிக்கிறது. மக்கள்தொகை கணக்கெடுப்பு 2011 தரவு, இந்த குடும்பங்களில் பெரும்பாலானவர்கள் 4 உறுப்பினர்களைக் கொண்ட குடும்ப அளவைக் கொண்டுள்ளனர், குடும்பத்தின் அளவை அறிந்துகொள்வது, எவ்வளவு வள நுகர்வு ஏற்படுகிறது மற்றும் ஆண்டு வருமானம் உருவாக்கப்பட்டு செலவழிக்கப்படுகிறது என்பதற்கான நியாயமான புரிதலை அளிக்கிறது.

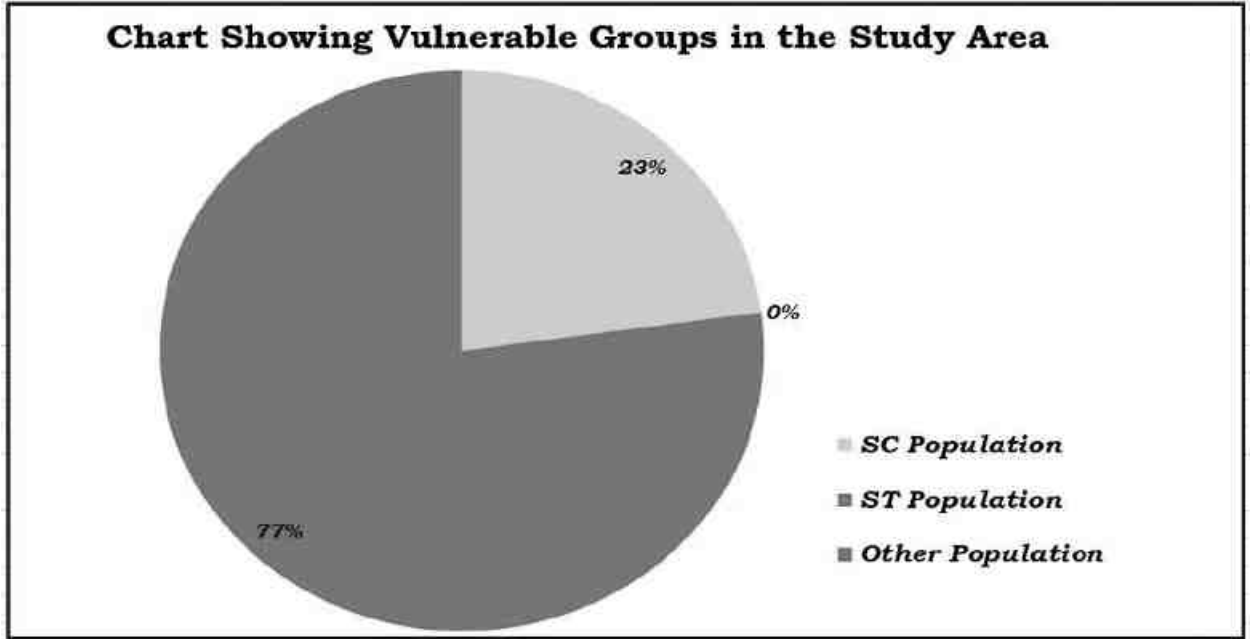
3.19 பாதிக்கப்படக்கூடிய குழு

ஒரு செயல் திட்டத்தை உருவாக்கும் போது, ஒதுக்கப்பட்ட மற்றும் பாதிக்கப்படக்கூடிய குழுக்களின் கீழ் வரும் மக்களைக் கண்டறிவது மிகவும் முக்கியமானது மற்றும் செயல் திட்டங்களை உருவாக்கும் போது இந்த குழுக்களுக்கு சிறப்பு கவனம் செலுத்தப்பட வேண்டும். அவர்களுக்காக சிறப்பு ஏற்பாடுகள் செய்யப்பட வேண்டும். கவனிக்கப்பட்ட கிராமங்களில் அட்டவணை சாதி (SC) மக்கள் தொகை 23% மற்றும் பட்டியல் பழங்குடி மக்கள் தொகை 0.02%, மற்ற மக்கள் தொகை 77% மொத்த ஆய்வு பகுதியில் உள்ளது.

அட்டவணை 3.19.1 ஆய்வு பகுதியின் பாதிக்கப்படக்கூடிய குழுக்கள்

மண்டலம்	கிராமங்களின் எண்	பாதிக்கப்படக்கூடிய குழுக்கள்					
		SC மக்கள் தொகை	%	ST மக்கள் தொகை	%	மற்ற மக்கள் தொகை	%
முதன்மை மண்டலம் (0 - 3 கிமீ)	4	2054	14.81	0	0.00	11811	85.19
இரண்டாம் நிலை மண்டலம் (3 - 7 கிமீ)	12	6245	20.78	6	0.02	23801	79.20
மூன்றாம் நிலை மண்டலம் (7 - 10 கிமீ)	19	12785	26.33	9	0.02	35769	73.65
மொத்த பரப்பளவு (10 கிமீ)	35	21084	22.80	15	0.02	71381	77.19

Source: Census of India, 2011



படம் 3.19.2 பாதிக்கப்படக்கூடிய குழுக்கள்

3.20 பொருளாதார நடவடிக்கைகள்

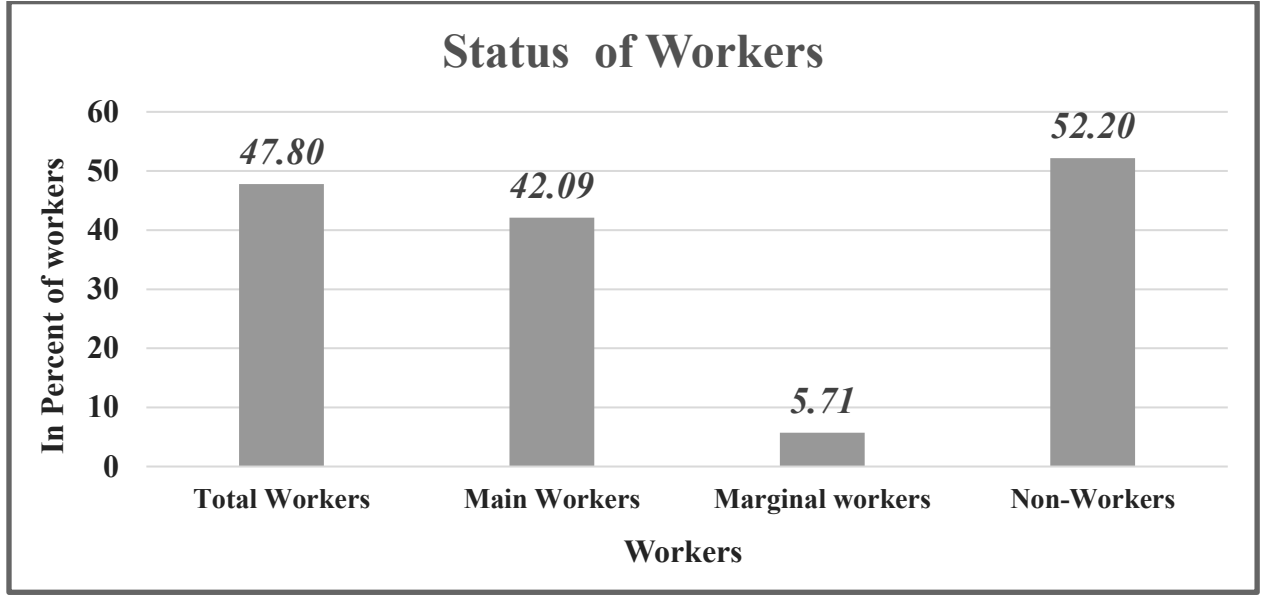
ஒரு பகுதியின் பொருளாதாரம் அப்பகுதியில் உள்ள மக்களின் தொழில் முறை மற்றும் வருமான மட்டத்தால் வரையறுக்கப்படுகிறது. ஆய்வுப் பகுதியில் வசிப்பவர்களின் தொழில் அமைப்பு பணி வகையைக் குறிப்பிடும் ஆய்வு செய்யப்படுகிறது. மக்கள் தொகையானது தொழில் வாரியாக மூன்று பிரிவுகளாகப் பிரிக்கப்பட்டுள்ளது, அதாவது மொத்தத் தொழிலாளர்கள், முக்கியத் தொழிலாளர்கள் மற்றும் தொழிலாளர் அல்லாதவர்கள். முக்கிய தொழிலாளர்களில் விவசாயிகள், விவசாயத் தொழிலாளர்கள், வீட்டுத் தொழில் மற்றும் பிற சேவைகளில் ஈடுபடுபவர்கள் அடங்குவர். தொழிலாளர்கள் அல்லாதவர்களில், மாணவர்கள், ஓய்வு பெற்றவர்கள், சார்ந்திருப்பவர்கள், பிச்சைக்காரர்கள், அலைந்து திரிபவர்கள் போன்ற ஊதியம் இல்லாத வீட்டுக் கடமைகளில் ஈடுபடுபவர்கள், நிறுவன உறவினர்கள் அல்லது மேலே கூறப்பட்ட வகைகளின் கீழ் வராத மற்ற அனைத்து தொழிலாளர் அல்லாதவர்களும் அடங்குவர்.

அட்டவணை 3.20.1 ஆய்வு பகுதியின் வேலை சக்தி

மண்டலம்	கிராமங்களின் எண்	மொத்த தொழிலாளர்கள்	%	முக்கிய தொழிலாளர்கள்	%	விளிம்பு நிலை தொழிலாளர்கள்	%	வேலை செய்யாதவர்கள்	%
முதன்மை மண்டலம் (0 - 3 கிமீ)	4	6089	43.92	5233	37.74	856	6.17	7776	56.08
இரண்டாம் நிலை மண்டலம் (3 - 7 கிமீ)	12	15407	51.27	13704	45.60	1703	5.67	14645	48.73
மூன்றாம் நிலை மண்டலம் (7 - 10 கிமீ)	19	22714	46.77	19992	41.17	2722	5.61	25849	53.23
படிக்கும் பகுதி (0-10கிமீ)	35	44210	47.80	38929	42.09	5281	5.71	48270	52.20

ஆதாரம்: இந்திய மக்கள் தொகை கணக்கெடுப்பு, 2011

மொத்த உழைக்கும் மக்கள்தொகையில், முக்கிய தொழிலாளர்களின் சதவீதம் 42 % ஆகவும், 6% குறு தொழிலாளர்கள் எனவும் மேலே உள்ள அட்டவணை காட்டுகிறது. ஆய்வுப் பகுதியில் பணிபுரிபவர்களின் எண்ணிக்கை 48% மற்றும் வேலை செய்யாத மக்கள் தொகை 52% ஆகும். கணக்கெடுப்பில் இருந்து பெறப்பட்ட தரவுகளின்படி (தொழில் கட்டமைப்பில் முன்பு குறிப்பிட்டது போல) இவர்களில் பெரும்பாலோர் ஆண்டின் முக்கிய காலத்திற்கு பணியமர்த்தப்பட்டுள்ளனர். மேலும், இயற்கையான சூழலைக் குறிப்பிடுவது நிலையான வணிகத்தைக் கண்டுபிடிப்பதில் மக்களைக் கட்டுப்படுத்துகிறது, குறிப்பிட்ட மாதங்களுக்கு மட்டுமே செய்யப்படுகிறது. எனவே, முன்மொழியப்பட்ட திட்டம் அவர்கள் பதிவுசெய்து, வாழ்வாதாரத்தைப் பெறுவதற்கு சாத்தியமான வெளிப்பாடாகச் செயல்படும்.



படம் 3.20.2. ஆய்வுப் பகுதியில் பணிபுரியும் மக்கள் தொகை

3.21 உள்கட்டமைப்பு அடிப்படை

பௌதீக உள்கட்டமைப்பு வசதிகளின் சிறந்த நெட்வொர்க் (கட்டமைக்கப்பட்ட மற்றும் சாலைகள், நீர்ப்பாசனம், மின்சாரம் மற்றும் சமூக உள்கட்டமைப்பு ஆதரவு, அதாவது சுகாதாரம் மற்றும் கல்வி, நீர் மற்றும் சுகாதாரம் ஆகியவை கிராமப்புற பொருளாதாரத்தின் வளர்ச்சிக்கு அவசியம்.

அடிப்படைக் கணக்கெடுப்பு மற்றும் ஆய்வுப் பகுதியின் மக்கள் தொகைக் கணக்கெடுப்புத் தரவுகளின் அடிப்படையில் அப்பகுதியில் உள்ள உள்கட்டமைப்பு வசதிகள் பற்றிய மதிப்பாய்வு செய்யப்பட்டது. இப்பகுதியில் உள்ள உள்கட்டமைப்பு வசதிகள் அடுத்தடுத்த பிரிவுகளில் விவரிக்கப்பட்டுள்ளன.

- நிர்வாக அலுவலகங்கள் தமிழ்நாடு, புதுக்கோட்டை மாவட்டத்தில் (14கிமீ-நே) உள்ளூர் போக்குவரத்து மூலம் அமைந்துள்ள இடத்திலிருந்து அமைந்துள்ளது.

- ஏரி, குளம் போன்றவை, சுரங்க குத்தகை எல்லையிலிருந்து 10 கிமீ சுற்றளவில்.

- பரணிக்குடிப்பட்டி கிராமம் (5 கி.மீ.), அரசுப் பள்ளி, ஏனாபட்டி கிராமம் (3.5 கி.மீ.), அரசுப் பள்ளி புறக்கரைப்பட்டி கிராமம் (8.5 கி.மீ.-வட.), அரசு மேல்நிலைப் பள்ளி, திருமயம் கிராமம் (5.0 கி.மீ.-சு), புதுக்கோட்டை மாவட்டத்தில் பல பள்ளிகள், கல்லூரிகள் மற்றும் பயிற்சி நிறுவனங்கள் ஆய்வுப் பகுதியில் காணப்படுகின்றன.

· அரசு மருத்துவமனை நச்சுந்துபட்டி (4.0கிமீ-நி), அரசு மருத்துவமனை திருமயம் (5.0கிமீ-எஸ்இ), அரசு மருத்துவமனை காடியாபட்டி கிராமம் (8.0கிமீ-எஸ்இ), பனையப்பட்டி பிஎச்சி, (6.0கிமீ-NW) போன்ற தாங்கல் மண்டல பகுதியில் உள்ள சுகாதார வசதிகள்.

அட்டவணை 3.47: ஆய்வு செய்யப்பட்ட பகுதியில் உள்ள கல்வி வசதிகள்

வ எ	ஊர் பெயர்	அரசு தொடக்கப்ப ள்ளி	தனியா ர் தொடக் கப் பள்ளி)	அரசு நடுநிலைப்ப ள்ளி	தனியார் நடுநிலைப்ப ள்ளி	அரசு மேல்நி லைப் பள்ளி	தனியார் மேல்நி லைப் பள்ளி	அரசு உயர் நிலைப்ப ள்ளி	தனியார் மேல்நி லைப் பள்ளி (எண்கள்)
0-3km									
1	வீரப்பட்டி	0	1	0	0	0	0	0	0
2	விளாத்துப்ப ட்டி	1	2	1	1	1	0	0	0
3	புதூர்	0	1	0	0	0	0	0	0
4	பெரம்பூர் ஆர்.எப்	RF area							
	மொத்தம்	1	4	1	1	1	0	0	0
3-7km									
1	வெள்ளஞ்சா ர்	0	0	0	0	0	0	0	0
2	சித்தன்னவா சல்	0	1	0	0	0	0	0	0
3	கடம்பராயப ட்டி	0	0	0	0	0	0	0	0
4	பின்னங்குடி	0	0	0	0	0	0	0	0
5	மம்பாட்டி	0	0	0	0	0	0	0	0
6	பெரம்பூர்	0	1	0	1	0	1	0	0
7	தச்சம்பட்டி	0	0	0	0	0	0	0	0
8	பனங்குடி	0	1	0	1	0	0	0	0
9	வயலோகம்	0	3	0	2	0	2	0	0
10	குடுமியாம லை	0	1	0	0	0	0	0	0

1	விசாலூர்	0	0	0	0	0	0	0	0
1	அன்னவாசல்								
2	(TP)	3	1	1	1	1	1	1	0
	மொத்தம்	3	8	1	5	1	4	1	0
7-10km									
1	இடையப்பட்டி	0	3	0	0	0	0	0	0
2	தலின்ஜி	0	0	0	0	0	0	0	0
3	கதவம்பட்டி	0	1	0	0	0	0	0	0
4	கூடலூர்	0	2	0	1	0	0	0	0
5	பேயல்	1	1	0	1	0	1	0	0
6	வண்ணாரப்பட்டி	0	1	0	0	0	0	0	0
7	கிளிக்குடி	0	0	0	0	0	0	0	0
8	மதியநல்லூர்	0	1	0	0	0	0	0	0
9	பனம்பட்டி	0	0	0	0	0	0	0	0
10	அரியூர்	0	0	0	0	0	0	0	0
11	மாங்குடி	0	0	0	0	0	0	0	0
12	புல்வயல்	0	1	0	0	0	0	0	0
13	மறையப்பட்டி	0	1	0	0	0	0	0	0
14	இலுப்பூர் (TP)	0	1	0	1	0	0	0	0
15	என்னை	0	0	0	0	0	0	0	0
16	புங்கினிப்பட்டி	0	1	0	0	0	0	0	0
17	வெட்டுக்காடு	0	1	0	0	0	0	0	0

1 8	ராபூசல்	0	0	0	0	0	0	0	0
1 9	கீழக்குறிச்சி	5	3	2	2	1	1	2	1
	மொத்தம்	6	17	2	5	1	2	2	1
	மொத்த மானியம்	10	29	4	11	3	6	3	1

அட்டவணை 3.48: கணக்கெடுக்கப்பட்ட பகுதியில் உள்ள சுகாதாரம்/மருத்துவ வசதிகள்

உ எ	ஊர் பெயர்	சமூக சுகாதார மையம் (எண்கள்)	ஆரம்ப சுகாதார நிலையம்	ஆரம்ப சுகாதார துணை	மகப்பேறு மற்றும் குழந்தைக மருத்துவம னை அலோபதி	மருந்தகம் (எண்கள்)	கால்நடை மருத்துவம னை	குடும்ப நல மையம் (எண்கள்)	அரசு அல்லாத மருத்துவம்	
0-3km										
1	வீரப்பட்டி	0	0	1	0	0	0	0	0	
2	விளாத்துப்பட்டி	0	0	3	0	0	0	0	0	
3	புதூர்	0	0	0	0	0	0	0	0	
4	பெரம்பூர் ஆர்.எப் மொத்தம்	0	1	1	1	0	1	1	0	
3-7km										
1	வெள்ளஞ்சார்	0	0	0	0	0	0	0	0	
2	சித்தன்னவாசல்	0	0	0	0	0	0	0	0	
3	கடம்பராயபட்டி	0	0	0	0	0	0	0	0	
4	பின்னங்குடி	0	0	0	0	0	0	0	0	
5	மம்பாட்டி	0	0	0	0	0	0	0	0	
6	பெரம்பூர்	1	1	1	1	0	1	1	0	
7	தச்சம்பட்டி	0	0	0	0	0	0	0	0	
8	பனங்குடி	0	0	0	0	0	0	0	0	
9	வயலோகம்	0	0	1	1	0	1	0	0	
10	குடுமியாமலை	0	0	0	0	0	1	0	0	
11	விசாலூர்	0	0	0	0	0	0	0	0	
12	அன்னவாசல் (TP)	1	1	1	1	1	1	1	9	
	Total	2	2	3	3	1	2	4	9	
7-10km										
1	இடையப்பட்டி	0	0	3	0	0	0	0	0	
2	தலின்ஜி	0	0	0	0	0	0	0	0	
3	கதவம்பட்டி	0	0	0	0	0	0	0	0	
4	கூடலூர்	0	0	1	1	0	1	0	0	

5	பேயல்	0	0	0	0	0	0	1	0	0
6	வண்ணாரப்பட்டி	0	0	0	0	0	0	0	0	0
7	கிளிக்குடி	0	0	0	0	0	0	0	0	0
8	மதியநல்லூர்	0	0	0	0	0	0	0	0	0
9	பனம்பட்டி	0	0	0	0	0	0	0	0	0
10	அரியூர்	0	0	0	0	0	0	0	0	0
11	மாங்குடி	0	0	0	0	0	0	0	0	0
12	பல்வயல்	0	0	1	0	0	0	0	0	0
13	மறையப்பட்டி	0	0	0	0	0	0	0	0	0
14	இலுப்பூர் (TP)	0	0	0	0	0	0	0	0	0
15	என்னை	0	0	0	0	0	0	0	0	0
16	புங்கினிப்பட்டி	0	0	1	0	0	0	0	0	0
17	வெட்டுக்காடு	0	0	0	0	0	0	0	0	0
18	ராபூசல்	0	0	0	0	0	0	0	0	0
19	கீழக்குறிச்சி	1	1	0	1	1	1	1	1	1
	மொத்தம்	1	1	6	2	1	1	3	1	1
	மொத்த மானியம்	3	4	10	6	2	4	8	4	10

3.22. ஆய்வுப் பகுதியில் உள்ள பிற சிக்கல்கள்

1. நிலத்தின் காடழிப்பு (மரங்கள் அல்லது செடிகளை வெட்டுதல் போன்றவை)
2. விவசாய நிலம் குறைகிறது
3. பாதிக்கப்படக்கூடிய குழுக்களிடையே அவர்களின் நலனுக்கான விழிப்புணர்வு இல்லாமை
4. மைய மற்றும் இடையக பகுதிக்கான மருத்துவ/கிளினிக் வசதிகள் மற்றும் PHC தேவை
5. ஒவ்வொரு கிராமத்திலும் திடக்கழிவு ஊசி மூலம் சுற்றுப்புறச் சுத்தம்.
6. துணை சுகாதார பராமரிப்பு மையங்களுடன் மருத்துவமனை வசதிகளை செயல்படுத்துதல்.
7. பொது கழிப்பறை ஆண்கள் மற்றும் பெண்கள் தனித்தனியாக சரியான வடிகால் அமைப்பு தேவை.

3.23 விளக்கம்

தரவுகளின் அடிப்படையில், பின்வரும் அனுமானங்களை வரையலாம்:

- ஆய்வுப் பகுதியில் மொத்த எழுத்தறிவு விகிதம் 75.53%.
- படிக்கும் பகுதியில் சராசரி கல்வி வசதிகள் இருந்தன. கல்வியானது ஆரம்ப மற்றும் நடுத்தர மட்டத்திற்கு மட்டுப்படுத்தப்பட்டுள்ளது என்பதை ஒட்டுமொத்த நிலை சித்தரிக்கிறது.
- படிக்கும் பகுதியின் மொத்த மக்கள்தொகையில் அட்டவணைப் பழங்குடி சமூகம் 0.09% ஆகவும், பட்டியல் சாதியினர் 21.84% ஆகவும் உள்ளனர்.
- மற்ற மக்கள்தொகை ஆய்வுப் பகுதியின் மொத்த மக்கள்தொகையில் 78.07% ஆகும்.
- ஆய்வுப் பகுதி மாவட்டம்/கிராம சாலையால் நன்கு இணைக்கப்பட்டுள்ளது.
- ஆய்வுப் பகுதி ஆரம்ப நிலை சுகாதார வசதிகள் இல்லை.
- மேற்கூறிய உண்மைகளைக் கருத்தில் கொண்டு, முன்மொழியப்பட்ட திட்டம் அப்பகுதியில் சமூக-பொருளாதார மேம்பாட்டு நடவடிக்கைகளை மேம்படுத்தும், எனவே நேர்மறையான தாக்கத்தை ஏற்படுத்தும்.
- ஆய்வுப் பகுதியில் மொபைல் இணைப்பு உள்ளது.

3.24 பரிந்துரை மற்றும் பரிந்துரைகள்

கிராம அபிவிருத்தி திட்டங்கள் கிராம சபை மூலம் சமூகத்துடன் கலந்தாலோசித்து செய்யப்படுகிறது; இவை சமூகத்தின் தேவைகளை நிவர்த்தி செய்வதாக தோன்றுகிறது. எவ்வாறாயினும், செயல்படுத்தும் கட்டத்தில், இந்த திட்டங்கள் பெரும்பாலும் போதுமான நிதியின் சிக்கல், சரியான திட்டமிடல் இல்லாமை, ஊழல், கந்து வட்டி மற்றும் அரசியல் நிகழ்ச்சி நிரல்களால் நிறைந்துள்ளன என்பதை கவனத்தில் கொள்ளலாம். எனவே

அரசாங்க நடவடிக்கைகளுடன் ஒன்றிணைவதற்கான நோக்கத்தைக் கண்டறியும் போது, நடைமுறைப்படுத்துவதற்கான யதார்த்தமான சாத்தியக்கூறுகளைக் கண்டறிவதில் கவனமாக இருக்க வேண்டும்.

· பெண்கள் அதிகாரமளித்தல்- வீட்டு அடிப்படையிலான வருமானம் உருவாக்கும் நடவடிக்கைகள், தொழிற்பயிற்சி திட்டங்கள் மற்றும் கல்வியறிவு விகிதத்தை அதிகரிப்பதற்கான பொதுவான கல்வி மையம்.

· கல்வி - இலவச சீருடை, பொது அறைகள் மற்றும் நூலகம் கட்டுதல், கணினி கல்வி மற்றும் உடற்கல்வி, பெண்களுக்கான கூடுதல் பள்ளிகள், பள்ளிகளில் தளபாடங்கள் மற்றும் உபகரணங்கள், ஏற்கனவே உள்ள பள்ளி உள்கட்டமைப்பை மேம்படுத்துதல்.

· விவசாயம்/கால்நடை - விவசாய நடைமுறைகள், மின்சார இணைப்புகள், மேம்படுத்தப்பட்ட கருவிகள் மற்றும் உபகரணங்களை வாங்குவதற்கான உதவி, திறன் மேம்பாடு, வழங்கல் மற்றும்/அல்லது சிறந்த பல்வேறு விதைகள் பற்றிய அறிவு, மேய்ச்சல் நில மேம்பாடு மற்றும் கால்நடை வளர்ப்பு மற்றும் கால்நடை மருத்துவரின் வசதி போன்ற உள்கட்டமைப்பு.

· சுகாதாரம் - கிராமங்களின் சுகாதார நிலைமைகளை மேம்படுத்துதல், கழிவுறைகள் கட்டுவதற்கான உதவி, வடிகால் அமைப்பை மேம்படுத்துதல், சுகாதார முகாம்கள் மற்றும் கோவிட்-19, மலேரியா, டைபாய்டு, காசநோய், மஞ்சள் காய்ச்சல் மற்றும் நிமோனியா போன்ற நோய்களுக்கான விழிப்புணர்வு பிரச்சாரங்கள். PHC மற்றும் அங்கன்வாடி மையங்களை பழுது பார்த்தல்.

· மாற்றுத்திறனாளிகள் - சிறப்புக் கல்விக்கான மையம் நிறுவுதல், ஊனமுற்றோர் குறித்து சமூகத்தின் விழிப்புணர்வு மற்றும் அரசின் திட்டங்கள் குறித்த விழிப்புணர்வு.

· ஒரு செயல் திட்டத்தை உருவாக்கும் போது, ஒதுக்கப்பட்ட மற்றும் பாதிக்கப்படக்கூடிய குழுக்களின் கீழ் வரும் மக்களைக் கண்டறிவது மிகவும் முக்கியமானது. எனவே செயல் திட்டங்களை உருவாக்கும் போது சிறப்பு ஏற்பாடுகளுடன் இந்த குழுக்களுக்கு சிறப்பு கவனம் செலுத்த முடியும்.

· இணைப்பு-சாலை நெட்வொர்க் மற்றும் போக்குவரத்து இணைப்பு ஆகியவை இப்பகுதிக்கு எளிதில் அணுகக்கூடியதாக இருக்கும்.

3.25 முடிவு

முன்மொழியப்பட்ட குவாரித் திட்டத்தால் சுற்றியுள்ள பகுதியில் ஏற்படும் பாதிப்புகளை மதிப்பிடுவதற்கு, தளத்தின் வட்டாரத்தில் சுற்றுச்சூழல் தரத்தின் அடிப்படை நிலையை மதிப்பிடுவது இன்றியமையாதது. எனவே ஆய்வுப் பகுதியின் தற்போதைய சுற்றுச்சூழல் நிலை திரு என திட்டத்தால் பாதிக்கப்படாது என்று முடிவு செய்யலாம். சுற்றுச்சூழலைப் பாதுகாக்க போதுமான கட்டுப்பாட்டு நடவடிக்கைகளை மேற்கொள்வார் மற்றும் ஆய்வுப் பகுதிகளின் வளர்ச்சியில் பங்களிப்பார்.

முன்மொழியப்பட்ட திட்டம், அப்பகுதியில் உள்ள வேலை வாய்ப்பை மேம்படுத்துவதன் மூலம் உள்ளூர் மக்களுக்கு முன்னுரிமை வேலைகளை வழங்குவதை நோக்கமாகக் கொண்டுள்ளது, மேலும் சமூகத் தரத்தை மேம்படுத்தும்.

அத்தியாயம் 4: எதிர்பார்க்கப்பட்ட சுற்றுச்சூழல் தாக்கங்கள் மற்றும் தணிப்பு நடவடிக்கைகள்

4.0 பொது தகவல்

முன்மொழியப்பட்ட சுரங்க நடவடிக்கையின் காரணமாக பல்வேறு சுற்றுச்சூழல் பண்புகளில் நேரடியாகவும் மறைமுகமாகவும் சுற்றுச்சூழல் பாதிப்புகள், செயல்பாட்டு மற்றும் பிந்தைய செயல்பாட்டின் போது சுற்றியுள்ள சூழலில் உருவாக்கப்படும். கனிம வைப்புகளின் நிகழ்வு, குறிப்பிட்ட தளம், அவற்றின் சுரண்டல், பெரும்பாலும், சூழல் நட்பு செயல்பாட்டைத் தவிர அனுமதிக்காது. நிலையான வளர்ச்சியை உறுதிசெய்யும் வகையில் சுற்றுச்சூழல் சமநிலையை பராமரிக்கும் வகையில் முறைகள் தேர்ந்தெடுக்கப்பட வேண்டும்.

சுரங்க நடவடிக்கையுடன் சுற்றுச்சூழலைத் தக்கவைக்க, தற்போதுள்ள சுற்றுச்சூழல் சூழ்நிலையில் ஆய்வுகளை மேற்கொள்வது மற்றும் பல்வேறு சுற்றுச்சூழல் கூறுகளின் தாக்கத்தை மதிப்பிடுவது அவசியம். நிலையான வளங்களைப் பிரித்தெடுப்பதற்கான பொருத்தமான மேலாண்மைத் திட்டங்களை உருவாக்க இது உதவும்.

இயற்பியல் சூழலின் தாக்கங்களைக் கணிக்க பல அறிவியல் நுட்பங்கள் மற்றும் வழிமுறைகள் உள்ளன. மாசுபாட்டின் மூலங்கள் மற்றும் சுற்றுச்சூழலின் பல்வேறு கூறுகளுக்கு இடையே உள்ள காரண-விளைவு உறவுகளை அளவுகோலாக விவரிக்க கணித மாதிரிகள் சிறந்த கருவிகளாகும். ஒரு குறிப்பிட்ட சூழ்நிலைக்கான மாதிரியை அடையாளம் கண்டு சரிபார்க்க முடியாத சந்தர்ப்பங்களில், தர்க்கரீதியான பகுத்தறிவு / ஆலோசனை / எக்ஸ்ட்ராபோலேஷன் அடிப்படையில் கணிப்புகள் வந்துள்ளன.

சுற்றுச்சூழல் தாக்க மதிப்பீட்டில் பின்வரும் அளவுருக்கள் முக்கியத்துவம் வாய்ந்தவை மற்றும் விரிவாக விவாதிக்கப்படுகின்றன

- நில சூழல்
- மண் சூழல்
- நீர் சூழல்
- காற்று சூழல்
- இரைச்சல் சூழல்
- சமூக பொருளாதார சூழல்
- உயிரியல் சூழல்

திட்ட தளத்தில் அடிப்படை சுற்றுச்சூழல் நிலையின் அடிப்படையில், பாதிக்கப்படக்கூடிய சுற்றுச்சூழல் காரணிகள் (தாக்கங்கள்) அடையாளம் காணப்பட்டு, அளவிடப்படுகின்றன மற்றும் மதிப்பிடப்படுகின்றன.

4.1 நிலச் சூழல்:

4.1.2 எதிர்பார்க்கப்பட்ட தாக்கம்

- நில பயன்பாடு மற்றும் நிலப்பரப்பில் நிரந்தர அல்லது தற்காலிக மாற்றம்.
- நிலப்பரப்பில் மாற்றம்: சுரங்கத்தின் ஆயுட்காலத்தின் முடிவில் சுரங்க குத்தகைப் பகுதியின் நிலப்பரப்பு மாறும்.
- கனரக வாகனங்களின் இயக்கம் சில நேரங்களில் விவசாய நிலங்கள், மனிதர்கள் வசிக்கும் இடங்களுக்கு தூசி, சத்தம் போன்றவற்றால் சிக்கல்களை ஏற்படுத்துவதோடு, போக்குவரத்து பாதிப்புகளையும் ஏற்படுத்துகிறது.
- நிலத்தின் சீரழிவு காரணமாக மைய மண்டலத்தின் அழகியல் சூழல் பாதிக்கப்படலாம்.
- மழைக்காலத்தில் நிலவேலைகள் மண் அரிப்பு மற்றும் வண்டல் நிறைந்த நீர் நீர் வழிகளில் நுழைவதற்கான சாத்தியத்தை அதிகரிக்கிறது.
- சரியான கவனிப்பு எடுக்கப்படாவிட்டால், வெளிப்படும் வேலைப் பகுதியிலிருந்து கழிவு, நீரின் ஓட்டத்தை அடைத்துவிடச் செய்யலாம் மற்றும் நீர் ஓட்டத்தின் வண்டல் மண்ணையும் ஏற்படுத்தலாம்.

4.1.2 தணிப்பு நடவடிக்கைகள்

- சுரங்க செயல்பாடு படிப்படியாக தொகுதிகளில் மட்டுப்படுத்தப்படும் மற்றும் தோண்டுதல் படிப்படியாக மேற்கொள்ளப்படும், மேலும் பசுமை அரண் கட்டம் வாரியான மேம்பாடு போன்ற பிற குறைப்பு நடவடிக்கைகளுடன்.
- குவாரி குழிகளைச் சுற்றிலும் தோட்ட வடிகால்களை அமைத்தல் மற்றும் மழையின் போது நிலத்தடி நீரால் ஏற்படும் அரிப்பைத் தடுக்கவும் மற்றும் முன்மொழியப்பட்ட பகுதிக்குள் பல்வேறு பயன்பாட்டிற்காக புயல் நீரைச் சேகரிப்பதற்காகவும் தாழ்வான இடங்களில் ஆக்கப்பூர்வமான இடத்தில் தடுப்பணை கட்டுதல்.
- பாதுகாப்பு வலயத்திற்குள் எல்லையில் பசுமை அரண் மேம்பாடு. வெட்டியெடுக்கப்பட்ட குழியில் சேமிக்கப்படும் சிறிய அளவு தண்ணீர் பசுமைக்கு பயன்படுத்தப்படும்
- பயன்படுத்தப்படாத பகுதி, வெட்டியெடுக்கப்பட்ட குழிகளின் மேல் பெஞ்சுகள், பாதுகாப்புத் தடை போன்றவற்றில் அடர்த்தியான தோட்டம் மேற்கொள்ளப்படும்.
- கருத்தியல் நிலையில், குவாரியின் நில பயன்பாட்டு முறை பசுமை அரண் பகுதி மற்றும் தற்காலிக நீர்த்தேக்கமாக மாற்றப்படும்.
- அழகியல் அடிப்படையில், குவாரியைச் சுற்றியுள்ள இயற்கையான தாவரங்கள் தக்கவைக்கப்படும் (உதாரணமாக, 7.5 மீ பாதுகாப்புத் தடை மற்றும் பிற பாதுகாப்பு வழங்கப்படுவது போன்றவை) தூசி உமிழ்வைக் குறைக்க உதவும்.
- கருத்தியல் நிலையிலேயே முறையான வேலிகள் அமைக்கப்படும், பொதுமக்கள் மற்றும் கால்நடைகளின் உள்ளார்ந்த நுழைவைத் தடுக்க, 24 மணி நேரமும் பாதுகாப்பு போடப்படும்.

4.1.3 மண் சூழல்

அனைத்து முன்மொழியப்பட்ட திட்டப் பகுதியும் மெல்லிய அடுக்கு மேல்மண் உருவாக்கம் மற்றும் சராசரியாக 2 மீ தடிமன் கொண்டது, தோண்டப்பட்ட மேல்மண்கள் திறந்த சந்தையில் தேவைப்படும் வாடிக்கையாளர்களுக்கு விற்கப்படும்.

4.1.4 முன்மொழியப்பட்ட திட்டத்திலிருந்து மண் சூழலின் மீதான தாக்கம்

அரிப்பு மற்றும் வண்டல் (பாதுகாப்பான தாவர உறைகளை அகற்றுதல்; மேற்பரப்பு அடுக்குகளை விட குறைவான பரவலான அல்லது அதிக அரிக்கும் தன்மை கொண்ட மண்ணின் அடிவானங்களை வெளிப்படுத்துதல்; மழையை உறிஞ்சும் மண்ணின் திறன் குறைதல்; செறிவு மற்றும் வேகம் காரணமாக புயல்-நீர் ஓட்டத்தில் அதிகரித்த ஆற்றல் ; மற்றும் தாவரங்களை நிறுவுவதற்குப் பொருத்தமற்ற மேற்பரப்புப் பொருட்களின் வெளிப்பாடு).

4.1.5 முன்மொழியப்பட்ட திட்டத்திற்கான பொதுவான தணிப்பு நடவடிக்கைகள்

- ஓட்டம் திசைதிருப்பல் - குவாரி வேலை செய்யும் பகுதிகளுக்குள் மேற்பரப்பு ஓட்டங்கள் நுழைவதைத் தடுக்க திட்ட எல்லையைச் சுற்றி தோட்ட வடிகால்கள் கட்டப்படும். மற்றும் தாவர இயற்கை வடிகால் பாதைகளில் வெளியேற்றப்படும், அல்லது அரிப்புக்கு எதிராக உறுதிப்படுத்தப்பட்ட பகுதி முழுவதும் விநியோகிக்கப்படும் ஓட்டம்.
- வண்டல் குளங்கள் - பணிபுரியும் பகுதிகளில் இருந்து வெளியேறும் நீர் வண்டல் குளங்களை நோக்கி அனுப்பப்படும். இவை வண்டலைப் பிடிக்கின்றன மற்றும் குவாரி தளத்தில் இருந்து ஓட்டம் வெளியேற்றப்படுவதற்கு முன்பு இடைநிறுத்தப்பட்ட வண்டல் சுமைகளைக் குறைக்கின்றன. வண்டல் குளங்கள் ஓடுதல், தக்கவைக்கும் நேரம் மற்றும் மண்ணின் பண்புகள் ஆகியவற்றின் அடிப்படையில் வடிவமைக்கப்பட வேண்டும். விரும்பிய முடிவை அடைய தொடர்ச்சியான வண்டல் குளங்களை வழங்க வேண்டிய அவசியம் இருக்கலாம்.
- தாவரங்களைத் தக்கவைத்தல் - முடிந்தவரை தளத்தில் இருக்கும் தாவரங்களைத் தக்கவைக்கவும் அல்லது மீண்டும் நடவு செய்யவும்.
- கண்காணிப்பு மற்றும் பராமரித்தல் - அரிப்புக் கட்டுப்பாட்டு அமைப்புகளின் வாராந்திர கண்காணிப்பு மற்றும் தினசரி பராமரிப்பு, இதனால் அவை மழைக்காலத்தில் சிறப்பாகச் செயல்படும்

4.1.6 கழிவுத் தொட்டி மேலாண்மை

இந்த சாதாரண கல் மற்றும் கிராவல் குவாரி செயல்பாட்டில் எதிர்பார்க்கப்படும் கழிவுகள் எதுவும் இல்லை. அகற்றப்பட்ட முழுப் பொருட்களும் பயன்படுத்தப்படும் (100%).

4.2 நீர் சூழல்

4.2.1 அனைத்து முன்மொழியப்பட்ட திட்டங்களிலிருந்தும் எதிர்பார்க்கப்படும் தாக்கம்

சுரங்கம் மற்றும் அதனுடன் தொடர்புடைய செயல்பாடுகளால் பொதுவாக தொடர்புடைய நீர் மாசுபாட்டின் முக்கிய ஆதாரங்கள்:

- வாகனம் கழுவுவதால் கழிவு நீர் உற்பத்தி.

- மேற்பரப்பு வெளிப்பாடு அல்லது வேலை செய்யும் பகுதிகளில் இருந்து கழுவுதல்
- வீட்டு கழிவுநீர்
- திட்டப் பகுதியில் வடிகால் பாதையில் இடையூறு
- சுரங்க குழி நீர் வெளியேற்றம்

- குத்தகை பகுதியின் கீழ்ப்பகுதியில் பருவமழையின் போது வண்டல் சுமை அதிகரிப்பு
- இது ஒரு சுரங்கத் திட்டமாக இருப்பதால், செயல்முறை கழிவுகள் இருக்காது. இயந்திரங்களை கழுவுவதால் ஏற்படும் கழிவுகள் எண்ணெய் மற்றும் கிரீஸ், இடைநிறுத்தப்பட்ட திடப்பொருட்களை வெளியேற்றும்.
- ஊறவைக்கும் குழியிலிருந்து வெளியேறும் கழிவுநீர் நிலத்தடி நீர் மட்டத்தில் ஊடுருவி அதை மாசுபடுத்தலாம்.
- சுரங்கம் காரணமாக மேற்பரப்பு வடிகால் பாதிக்கப்படலாம்
- நீரைப் பிரித்தெடுப்பது நீர்மட்டத்தை குறைப்பதற்கு வழிவகுக்கும்

KLD இல் தண்ணீர் தேவைகள் விவரம் கீழே கொடுக்கப்பட்டுள்ளது:

அட்டவணை 4.1: தண்ணீர் தேவைகள்

P1

*நோக்கம்	அளவு	ஆதாரம்
தூசி அடக்குமுறை	0.5 KLD	ஆழ்துளை கிணறு மற்றும் திறந்த கிணற்றில் இருந்து அருகிலுள்ள பகுதியிலிருந்து டேங்கர்கள் மூலம்
பசுமை அரண் வளர்ச்சி	0.3 KLD	அருகில் உள்ள ஆழ்துளை கிணறுகளில் இருந்து
உள்நாட்டு நோக்கம்	0.4KLD	தற்போதுள்ள ஆழ்துளை கிணறுகள் மற்றும் குடிநீர் அங்கீகரிக்கப்பட்ட தண்ணீர் விற்பனையாளர்களிடம் இருந்து பெறப்படும்.
மொத்தம்	1.2 KLD	

P2

*நோக்கம்	அளவு	ஆதாரம்
தூசி அடக்குமுறை	1.3 KLD	ஆழ்துளை கிணறு மற்றும் திறந்த கிணற்றில் இருந்து அருகிலுள்ள பகுதியிலிருந்து டேங்கர்கள் மூலம்
பசுமை அரண் வளர்ச்சி	1.0 KLD	அருகில் உள்ள ஆழ்துளை கிணறுகளில் இருந்து
உள்நாட்டு நோக்கம்	0.7 KLD	தற்போதுள்ள ஆழ்துளை கிணறுகள் மற்றும் குடிநீர் அங்கீகரிக்கப்பட்ட தண்ணீர் விற்பனையாளர்களிடம் இருந்து பெறப்படும்.
மொத்தம்	3.0 KLD	

P3

*நோக்கம்	அளவு	ஆதாரம்
தூசி அடக்குமுறை	1.4 KLD	ஆழ்துளை கிணறு மற்றும் திறந்த கிணற்றில் இருந்து அருகிலுள்ள பகுதியிலிருந்து டேங்கர்கள் மூலம்
பசுமை அரண் வளர்ச்சி	0.3 KLD	அருகில் உள்ள ஆழ்துளை கிணறுகளில் இருந்து

உள்நாட்டு நோக்கம்	0.3 KLD	தற்போதுள்ள ஆழ்துளை கிணறுகள் மற்றும் குடிநீர் அங்கீகரிக்கப்பட்ட தண்ணீர் விற்பனையாளர்களிடம் இருந்து பெறப்படும்.
மொத்தம்	2.0 KLD	

P4

*நோக்கம்	அளவு	ஆதாரம்
தூசி அடக்குமுறை	1.5 KLD	ஆழ்துளை கிணறு மற்றும் திறந்த கிணற்றில் இருந்து அருகிலுள்ள பகுதியிலிருந்து டேங்கர்கள் மூலம்
பசுமை அரண் வளர்ச்சி	0.5 KLD	அருகில் உள்ள ஆழ்துளை கிணறுகளில் இருந்து
உள்நாட்டு நோக்கம்	0.5 KLD	தற்போதுள்ள ஆழ்துளை கிணறுகள் மற்றும் குடிநீர் அங்கீகரிக்கப்பட்ட தண்ணீர் விற்பனையாளர்களிடம் இருந்து பெறப்படும்.
மொத்தம்	2.5 KLD	

ஆதாரம்: அங்கீகரிக்கப்பட்ட சுரங்கத் திட்டத்திற்கு முந்தைய சாத்தியக்கூறு அறிக்கை.

4.22 அந்தந்த தனிப்பட்ட முன்மொழியப்பட்ட திட்டங்களுக்கான பொதுவான தனிப்பு நடவடிக்கைகள்

- உத்தேச சுரங்க குத்தகை பகுதியில் தோட்ட வடிகால், தீர்வு தொட்டி கட்டப்படும். தோட்ட வடிகால் செட்டில்லிங் தொட்டியுடன் இணைக்கப்பட்டு, வண்டல் படிவுகளில் சிக்கி, தெளிவான நீர் மட்டுமே இயற்கை வடிகால்க்கு வெளியேற்றப்படும்.
- மழைநீர் சுரங்கக் குழிகளில் சம்ப்பில் சேகரிக்கப்பட்டு, 15 மீ x 10 மீ x 3 மீ பரப்பு அமைக்கும் தொட்டிக்கு வெளியேற்ற அனுமதிக்கப்படும். இந்த சேகரிக்கப்படும் தண்ணீர், தூசியை அடக்குவதற்கும், தூசி உருவாகக்கூடிய இடங்களுக்கும், பசுமை மண்டலத்தை வளர்ப்பதற்கும் நியாயமான முறையில் பயன்படுத்தப்படும். முன்மொழிபவர் மழைநீர் சேகரிப்பு அமைப்பின் ஒரு பகுதியாக மழைநீரை சேகரித்து நீதித்துறையில் பயன்படுத்துவார்.
- உள் சரிவுகளுடன் கூடிய பெஞ்சுகளை வழங்குதல் மற்றும் வடிகால் மற்றும் கால்வாய்களின் அமைப்பு மூலம், மழை நீரை சுற்றியுள்ள வடிகால்களில் இறங்க அனுமதிக்கிறது, இதனால் நீர் கட்டுப்பாடற்ற வம்சாவளியில் ஏற்படும் அரிப்பு மற்றும் நீர் தேக்கத்தின் விளைவுகளை குறைக்கிறது.
- புயலின் போது சேகரிக்கப்படும் நீரை தூசியை அடக்குவதற்கும் சுரங்கங்களுக்குள் பசுமை அரண் மேம்பாட்டிற்கும் மீண்டும் பயன்படுத்தவும்
- எண்ணெய்கள் மற்றும் கிரீஸ்களை அகற்ற இடைமறிக்கும் பொறிகள்/எண்ணெய் பிரிப்பான்களை நிறுவுதல். டிப்பர் வாஷ்-டவுன் வசதி மற்றும் இயந்திர பராமரிப்பு முற்றத்தில் இருந்து தண்ணீர், அதன் மறுபயன்பாட்டிற்கு முன் இடைமறிக்கும் பொறிகள்/எண்ணெய் பிரிப்பான்கள் வழியாக செல்லும்;
- மழைக்காலங்களில் இடைநிறுத்தப்பட்ட திடப்பொருட்களை நிலைநிறுத்துவதற்கு உதவ, flocculating அல்லது coagulating முகவர்களைப் பயன்படுத்துதல்;
- குவாரி குழி நீர் மற்றும் அருகிலுள்ள கிராமங்களில் நிலத்தடி நீர் தரத்தை அவ்வப்போது (ஒவ்வொரு 6 மாதங்களுக்கும் ஒரு முறை) பகுப்பாய்வு

- ஊறவைக்கும் குழிகள் அதைத் தொடர்ந்து ML இல் வழங்கப்படும் தள அலுவலகம் மற்றும் சிறுநீர் கழிப்பறைகள் / கழிப்பறைகளில் இருந்து வீட்டு கழிவுநீர் செப்டிக் டேங்கில் வெளியேற்றப்படுகிறது.
- சுரங்கத்தில் இருந்து வெளியேறும் கழிவு நீர், தூசியை அடக்குவதற்கும், மரங்களை நடுவதற்கும் பயன்படுத்துவதற்கு முன், தொட்டிகளில் சுத்திகரிக்கப்படும்.
- மழைக்காலத்திற்கு முன்னும் பின்னும் மண் அகற்றும் பணி மேற்கொள்ளப்படும்
- வழக்கமான கண்காணிப்பு (ஒவ்வொரு 6 மாதங்களுக்கும் ஒரு முறை) மற்றும் திறந்த கிணறு, ஆழ்துளை கிணறுகள் மற்றும் மேற்பரப்பு நீரில் உள்ள நீரின் தரத்தை பகுப்பாய்வு செய்தல்

4.3 காற்று சூழல்

4.3.1. அனைத்து முன்மொழியப்பட்ட திட்டங்களிலிருந்தும் எதிர்பார்க்கப்படும் தாக்கம்

• சுரங்கவேலையின் போது, தோண்டுதல், துளையிடுதல், வெடித்தல் மற்றும் பொருட்களை கொண்டு செல்வது போன்ற பல்வேறு நிலைகளில், குறிப்பிட்ட பொருள் (PM), சல்பர் டை ஆக்சைடு போன்ற வாயுக்கள், வாகன வெளியேற்றத்திலிருந்து நைட்ரஜன் ஆக்சைடுகள் ஆகியவை முக்கிய காற்று மாசுபாடுகளாகும்.

• வெடிமருந்து முழுமையடையாமல் வெடிப்பதால் ஏற்படும் நச்சு வாயுக்கள் சில நேரங்களில் காற்றை மாசுபடுத்தலாம்.

• சுரங்க நடவடிக்கைகளில் இருந்து வெளியேறும் தப்பியோடிய தூசி, தப்பியோடிய தூசிக்கு நேரடியாக வெளிப்படும் சுரங்கத் தொழிலாளர்கள் மீது விளைவை ஏற்படுத்தலாம்.

• அதே நேரத்தில், காற்றில் பரவும் தூசி நீண்ட தூரம் பயணித்து சுரங்க குத்தகை பகுதிக்கு அருகில் உள்ள கிராமங்களில் குடியேறலாம்.

4.3.1.1 அனைத்து முன்மொழியப்பட்ட திட்டங்களிலிருந்தும் அதிகரிக்கும் செறிவின் மாதிரியாக்கம்

வெளிப்படும் பகுதிகளின் காற்று அரிப்பு மற்றும் குவாரி செயல்பாட்டின் மூலம் உருவாகும் காற்றில் பரவும் துகள்கள் மற்றும் போக்குவரத்து முக்கியமாக PM10 & PM2.5 மற்றும் சல்பர் டை ஆக்சைடு (SO2) & நைட்ரஜன் ஆக்சைடுகள் (NOx) ஆகியவற்றின் வெளியேற்றம் திட்டப் பகுதியில் உள்ள காற்று மாசுபாட்டிற்கு, இழுத்துச் செல்லும் சாலைகளே காரணம்.

இதேபோல், சாதாரண கற்களை ஏற்றுதல் - இறக்குதல் மற்றும் கொண்டு செல்வது, வெளிப்படும் பகுதியில் காற்று அரிப்பு மற்றும் இலகரக வாகனங்களின் இயக்கம் ஆகியவை மாசுபாட்டிற்கு காரணமாகின்றன. இது திட்டப் பகுதியைச் சுற்றியுள்ள சுற்றுப்புற காற்று சூழலில் தாக்கத்தை ஏற்படுத்துகிறது.

இந்த குவாரி செயல்பாட்டின் காரணமாக எதிர்பார்க்கப்படும் அதிகரிக்கும் செறிவு மற்றும் திட்டப் பகுதியைச் சுற்றி 500 மீட்டருக்குள் குவாரி நடவடிக்கைகளால் ஏற்படும் உமிழ்வு நிகர அதிகரிப்பு ஆகியவை AERMOD மென்பொருளைப் பயன்படுத்தி திறந்த குழி மூல மாடலிங் மூலம் கணிக்கப்படுகிறது.

நில மேம்பாடு கட்டம், சுரங்க செயல்முறை மற்றும் போக்குவரத்து ஆகியவற்றின் போது சுரங்கம் மற்றும் அதனுடன் தொடர்புடைய செயல்பாடுகளால் காற்று சுற்றுச்சூழலின் தாக்கம் ஏற்படுகிறது. சல்பர் டை ஆக்சைடு (SO₂), தோண்டுதல் / ஏற்றுதல் கருவிகள் மற்றும் போக்குவரத்து சாலைகளில் செல்லும் வாகனங்கள் ஆகியவற்றின் காரணமாக நைட்ரஜன் ஆக்சைடுகள் (NO_x) வெளியேற்றம் மிகக் குறைவு. ஏற்றுதல் - சாதாரண கல்லை இறக்குதல் மற்றும் கொண்டு செல்வது, வெளிப்படும் பகுதியின் காற்று அரிப்பு மற்றும் இலகுவாக வாகனங்களின் இயக்கம் ஆகியவை சுரங்க நடவடிக்கைகளில் முக்கிய மாசுபடுத்தும் மூலமாக அப்பகுதியின் சுற்றுப்புற காற்றைப் பாதிக்கிறது. மூன்று முன்மொழியப்பட்ட குவாரிகளின் ஒட்டுமொத்த உற்பத்தியைக் கருத்தில் கொண்டு காற்று சுற்றுச்சூழலில் ஏற்படும் பாதிப்புகளின் கணிப்பு மேற்கொள்ளப்பட்டுள்ளது. AERMOD மென்பொருளில் திறந்த குழி மூல மாடலிங் மூலம் காற்று சூழல் மற்றும் உமிழ்வுகளில் நிகர அதிகரிப்பு.

4.3.2.1 உமிழ்வு மதிப்பீடு

உமிழ்வு காரணி என்பது ஒரு பிரதிநிதித்துவ மதிப்பாகும், இது வளிமண்டலத்தில் வெளியிடப்பட்ட மாசுபாட்டின் அளவை அந்த மாசுபடுத்தியின் வெளியீட்டோடு தொடர்புடைய செயலுடன் தொடர்புபடுத்த முயற்சிக்கிறது.

உமிழ்வு மதிப்பீட்டிற்கான பொதுவான சமன்பாடு:

$$E = A \times EF \times (1-ER/100)$$

இதில்:

E = உமிழ்வுகள்;

A = செயல்பாட்டு விகிதம்;

EF = உமிழ்வு காரணி, மற்றும்

ER = ஒட்டுமொத்த உமிழ்வு குறைப்பு திறன், %

முன்மொழியப்பட்ட சுரங்க நடவடிக்கையானது நிலத்தை தயார் செய்தல், தோண்டுதல், சாதாரண கல்லைக் கையாளுதல் மற்றும் போக்குவரத்து போன்ற பல்வேறு செயல்பாடுகளை உள்ளடக்கியது. சுரங்க AP-42க்கான USEPA- உமிழ்வு மதிப்பீட்டு தொழில்நுட்ப கையேடு அடிப்படையில் இந்த நடவடிக்கைகள் முறையாக பகுப்பாய்வு செய்யப்பட்டு, வளிமண்டலத்தில் சாத்தியமான உமிழ்வுகளை வரவழைத்து மதிப்பிடப்பட்ட உமிழ்வுகள் அட்டவணை 4-2 இல் கொடுக்கப்பட்டுள்ளன.

அட்டவணை 4.2: மதிப்பிடப்பட்ட உமிழ்வு விவரம்

P1

	செயல்பாடு	மூல வகை	மதிப்பு	அலகு
PM10	துளையிடுதல்	புள்ளி ஆதாரம்	0.075415507	g/s
	வெடித்தல்	புள்ளி ஆதாரம்	0.000590089	g/s
	கனிம ஏற்றுதல்	புள்ளி ஆதாரம்	0.046831468	g/s
	சுரங்க சாலை	வரி ஆதாரம்	0.002508699	g/s
	மொத்த சுரங்கம்	பகுதி ஆதாரம்	0.049207696	g/s
	SO2	மொத்த சுரங்கம்	பகுதி ஆதாரம்	0.001467732
NOX	மொத்த சுரங்கம்	பகுதி ஆதாரம்	0.000054338	g/s

P2

	செயல்பாடு	மூல வகை	மதிப்பு	அலகு
PM10	துளையிடுதல்	புள்ளி ஆதாரம்	0.087826616	g/s
	வெடித்தல்	புள்ளி ஆதாரம்	0.001263995	g/s
	கனிம ஏற்றுதல்	புள்ளி ஆதாரம்	0.042246983	g/s
	சுரங்க சாலை	வரி ஆதாரம்	0.002491632	g/s
	மொத்த சுரங்கம்	பகுதி ஆதாரம்	0.053815151	g/s
	SO2	மொத்த சுரங்கம்	பகுதி ஆதாரம்	0.000659847
NOX	மொத்த சுரங்கம்	பகுதி ஆதாரம்	0.000032298	g/s

P3

	செயல்பாடு	மூல வகை	மதிப்பு	அலகு
PM10	துளையிடுதல்	புள்ளி ஆதாரம்	0.078039825	g/s
	வெடித்தல்	புள்ளி ஆதாரம்	0.000700158	g/s
	கனிம ஏற்றுதல்	புள்ளி ஆதாரம்	0.041272499	g/s
	சுரங்க சாலை	வரி ஆதாரம்	0.00248966	g/s
	மொத்த சுரங்கம்	பகுதி ஆதாரம்	0.047533290	g/s
	SO2	மொத்த சுரங்கம்	பகுதி ஆதாரம்	0.000495863
NOX	மொத்த சுரங்கம்	பகுதி ஆதாரம்	0.000018606	g/s

P4


	செயல்பாடு	மூல வகை	மதிப்பு	அலகு
PM10	துளையிடுதல்	புள்ளி ஆதாரம்	0.057654502	g/s
	வெடித்தல்	புள்ளி ஆதாரம்	0.000154092	g/s
	கனிம ஏற்றுதல்	புள்ளி ஆதாரம்	0.037265229	g/s
	சுரங்க சாலை	வரி ஆதாரம்	0.00248486	g/s
	மொத்த சுரங்கம்	பகுதி ஆதாரம்	0.045083526	g/s
	SO2	மொத்த சுரங்கம்	பகுதி ஆதாரம்	0.000179504
NOX	மொத்த சுரங்கம்	பகுதி ஆதாரம்	0.000006156	g/s

4.3.2 கணக்கீடு மற்றும் மாதிரி விவரங்களின் கட்டமைப்பின் வேலை


மேற்கூறிய உள்ளீடுகளைப் பயன்படுத்துவதன் மூலம், குவாரி நடவடிக்கைகளால் நிலத்தடி செறிவுகள், சுற்றுப்புற காற்றின் தரம் மற்றும் ஆய்வுப் பகுதியில் ஏற்படும் தாக்கத்தின் அதிகரிப்பு செறிவு ஆகியவற்றை அறிய மதிப்பிடப்பட்டுள்ளது. ஏற்பிகளின் மீது காற்று மாசுபடுத்திகளின் விளைவு மாசுபடுத்திகளின் செறிவு மற்றும் வளிமண்டலத்தில் அவற்றின் பரவல் ஆகியவற்றால் பாதிக்கப்படுகிறது. காற்று தர மாதிரியாக்கம் என்பது காற்று மாசுக்கட்டுப்பாட்டு நடவடிக்கைகளை முன்னறிவித்தல், திட்டமிடுதல் மற்றும் மதிப்பீடு செய்தல் மற்றும் ஒழுங்குமுறை தரநிலைகளை பூர்த்தி செய்வதற்கான உமிழ்வு கட்டுப்பாட்டிற்கான தேவைகளை அடையாளம் காண்பது மற்றும் குவாரி நடவடிக்கைகளால் ஏற்படும் பாதிப்பைக் குறைக்கும் தணிப்பு நடவடிக்கைகளைப் பயன்படுத்துவதற்கான ஒரு முக்கியமான கருவியாகும். சஸ்பெண்ட்ட் பார்ட்டிகுலேட் மேட்டர் (SPM) என்பது குவாரி நடவடிக்கைகளின் போது ஏற்படும் முக்கிய மாசுபாடு ஆகும். எக்ஸ்கவேட்டர், துளையிடுதல், வெடித்தல் (எப்போதாவது), போக்குவரத்தின் போது வாகனங்களை ஏற்றுதல் மற்றும் இயக்கம் ஆகியவற்றின் தாக்கம் மற்றும் காற்றின் வேகம், காற்றின் திசை, வெப்பநிலை, மழைப்பொழிவு, ஈரப்பதம் மற்றும் மேக மூட்டம் போன்ற வானிலை அளவுருக்கள் ஆகியவை கணிப்பில் அடங்கும்.

பல்வேறு இடங்களில் ஒவ்வொரு ஏற்பியிலும் தனித்தனியாக தாக்கத்தை மதிப்பிடுவதற்கு மூலத்தைச் சுற்றி 10 கிமீ தொலைவில் தாக்கம் கணிக்கப்பட்டது மற்றும் திட்ட தளத்தில் அதிகபட்ச அதிகரிக்கும் GLC மதிப்பு. குறைந்த மற்றும் மிதமான காற்றின் வேகம் காரணமாக PM10 இன் அதிகபட்ச தாக்கம் மூலத்திற்கு அருகில் காணப்பட்டது. ஒருங்கிணைந்த தாக்கங்கள் காரணமாக PM10 இன் மொத்த ஜிஎல்சியை கணிக்க முன்மொழியப்பட்ட தளத்தில் கண்காணிக்கப்பட்ட அடிப்படை வரி தரவுகளில் PM10 இன் அதிகரிப்பு மதிப்பு மிகைப்படுத்தப்பட்டது.


படம் 4.1: ஏர்மோட் நிலப்பரப்பு வரைபடம்




படம் 4.2: PM10 இன் அதிகரிக்கும் செறிவு கணிக்கப்பட்டது




படம் 4.3: SO2 இன் அதிகரிக்கும் செறிவு கணிக்கப்பட்டது



படம் 4.4: NOX இன் அதிகரிக்கும் செறிவு கணிக்கப்பட்டது



படம் 4.5: தப்பியோடிய தூசியின் அதிகரிக்கும் செறிவு கணிக்கப்பட்டது



4.3.2.1 மாதிரி முடிவுகள்

PM10, PM2.5, SO2 & NOX (GLC) இன் பிந்தைய திட்ட முடிவு செறிவுகள் கீழே உள்ள அட்டவணையில் கொடுக்கப்பட்டுள்ளன:

அட்டவணை 4.5: PM10 இன் அதிகரிப்பு மற்றும் விளைவு GLC

நிலையம் குறியீடு	இடம்	X கோ ஆர்டினேட்ஸ் (மீ)	Y கோ ஆர்டினேட்ஸ் (மீ)	சராசரி அடிப்படை PM ₁₀ (µg/m ³)	அதிகரிக்கும் மதிப்பு PM10 சுரங்க நடவடிக்கை காரணமாக (µg/m ³)	மொத்த PM ₁₀ (µg/m ³) (5+6)
AAQ1	10°27'53.90"N 78°40'16.29"E	58	8	19.65	12.78	32.43
AAQ2	10°27'52.18"N 78°40'1.25"E	-399	-43	25.30	12.42	37.72
AAQ3	10°27'39.31"N 78°39'11.83"E	-1911	-440	19.65	5.00	24.65
AAQ4	10°28'47.10"N 78°37'15.10"E	-3863	2125	21.53	2.98	24.51
AAQ5	10°27'33.80"N 78°41'51.10"E	2671	-2233	19.81	11.20	31.01
AAQ6	10°25'25.05"N 78°38'50.88"E	-4420	-4044	20.73	1.00	21.73
AAQ7	10°25'26.37"N 78°41'53.67"E	1883	4731	19.31	0	19.31
AAQ8	10°30'36.43"N 78°40'45.39"E	-1330	3969	19.11	8.10	27.21

அட்டவணை 4.6: PM2.5 இன் அதிகரிப்பு மற்றும் விளைவு GLC

நிலையம் குறியீடு	இடம்	X கோ ஆர்டினேட்ஸ் (மீ)	Y கோ ஆர்டினேட்ஸ் (மீ)	சராசரி அடிப்படை PM _{2.5} (µg/m ³)	அதிகரிக்கும் மதிப்பு PM2.5 சுரங்க நடவடிக்கை காரணமாக (µg/m ³)	மொத்த PM _{2.5} (µg/m ³) (5+6)
AAQ1	10°27'53.90"N 78°40'16.29"E	58	8	42.4	6.89	49.29
AAQ2	10°27'52.18"N 78°40'1.25"E	-399	-43	42.96	6.12	49.08
AAQ3	10°27'39.31"N 78°39'11.83"E	-1911	-440	39.66	3.43	43.09
AAQ4	10°28'47.10"N 78°37'15.10"E	-3863	2125	38.21	2.70	40.91
AAQ5	10°27'33.80"N 78°41'51.10"E	2671	-2233	41.47	5.61	47.08
AAQ6	10°25'25.05"N 78°38'50.88"E	-4420	-4044	40.61	1.28	41.89
AAQ7	10°25'26.37"N 78°41'53.67"E	1883	4731	37.41	0.39	37.8
AAQ8	10°30'36.43"N 78°40'45.39"E	-1330	3969	42.10	4.50	46.6

அட்டவணை 4.7: SO₂ அதிகரிப்பு மற்றும் விளைவு GLC

நிலையம் குறியீடு	இடம்	X கோ ஆர்டினேட்ஸ் (மீ)	Y கோ ஆர்டினேட்ஸ் (மீ)	சராசரி அடிப்படை SO ₂ (µg/m ³)	அதிகரிக்கும் மதிப்பு SO ₂ சுரங்க நடவடிக்கை காரணமாக (µg/m ³)	மொத்த SO ₂ (µg/m ³)(5+6)
AAQ1	10°27'53.90"N 78°40'16.29"E	58	8	7.68	2.48	10.16
AAQ2	10°27'52.18"N 78°40'1.25"E	-399	-43	8.0	2.23	10.23
AAQ3	10°27'39.31"N 78°39'11.83"E	-1911	-440	7.68	0.61	8.29
AAQ4	10°28'47.10"N 78°37'15.10"E	-3863	2125	6.12	0	6.12
AAQ5	10°27'33.80"N 78°41'51.10"E	2671	-2233	6.85	2.04	8.89
AAQ6	10°25'25.05"N 78°38'50.88"E	-4420	-4044	7.0	0	7
AAQ7	10°25'26.37"N 78°41'53.67"E	1883	4731	6.38	0	6.38
AAQ8	10°30'36.43"N 78°40'45.39"E	-1330	3969	6.80	1.66	8.46

அட்டவணை 4.8: NO_x இன் அதிகரிப்பு மற்றும் விளைவு GLC

நிலையம் குறியீடு	இடம்	X கோ ஆர்டினேட்ஸ் (மீ)	Y கோ ஆர்டினேட்ஸ் (மீ)	சராசரி அடிப்படை NO _x (µg/m ³)	அதிகரிக்கும் மதிப்பு NO _x சுரங்க நடவடிக்கை காரணமாக (µg/m ³)	மொத்த NO _x (µg/m ³) (5+6)
AAQ1	10°27'53.90"N 78°40'16.29"E	58	8	24.11	9.88	33.99
AAQ2	10°27'52.18"N 78°40'1.25"E	-399	-43	21.89	9.25	31.14
AAQ3	10°27'39.31"N 78°39'11.83"E	-1911	-440	24.11	0	24.11
AAQ4	10°28'47.10"N 78°37'15.10"E	-3863	2125	25.25	0	25.25
AAQ5	10°27'33.80"N 78°41'51.10"E	2671	-2233	22.9	4.90	27.8
AAQ6	10°25'25.05"N 78°38'50.88"E	-4420	-4044	24.58	0	24.58
AAQ7	10°25'26.37"N 78°41'53.67"E	1883	4731	21.23	0	21.23
AAQ8	10°30'36.43"N 78°40'45.39"E	-1330	3969	25.19	2.00	27.19

அட்டவணை 4.9: தப்பியோடிய தூசியின் அதிகரிப்பு மற்றும் விளைவு GLC

நிலையம் குறியீடு	இடம்	X கோ ஆர்டினேட்ஸ் (மீ)	Y கோ ஆர்டினேட்ஸ் (மீ)	அடிப்படை ($\mu\text{g}/\text{m}^3$)	அதிகரிக்கும் மதிப்பு ($\mu\text{g}/\text{m}^3$)	மொத்தம் ($\mu\text{g}/\text{m}^3$)
AAQ1	10°27'53.90"N 78°40'16.29"E	58	8	73.09	70	143.09
AAQ2	10°27'52.18"N 78°40'1.25"E	-399	-43	71.35	47	118.35
AAQ3	10°27'39.31"N 78°39'11.83"E	-1911	-440	70.40	0	70.4
AAQ4	10°28'47.10"N 78°37'15.10"E	-3863	2125	65.67	0	65.67
AAQ5	10°27'33.80"N 78°41'51.10"E	2671	-2233	74.75	0	74.75
AAQ6	10°25'25.05"N 78°38'50.88"E	-4420	-4044	72.21	0	72.21
AAQ7	10°25'26.37"N 78°41'53.67"E	1883	4731	70.45	0	70.45
AAQ8	10°30'36.43"N 78°40'45.39"E	-1330	3969	74.73	0	74.73

ஒட்டுமொத்த செறிவு விளைவாக, அதாவது, பயனுள்ள தணிப்பு நடவடிக்கைகள் இல்லாமல் அனைத்து ஏற்பி இடங்களிலும் மாசுபடுத்திகளின் பின்னணி + அதிகரிக்கும் செறிவு, PM10, SO2 மற்றும் NOX க்கு முறையே 100, 80 & 80 $\mu\text{g}/\text{m}^3$ என்ற பரிந்துரைக்கப்பட்ட NAAQ வரம்புகளுக்குள் உள்ளது. தகுந்த தணிப்பு நடவடிக்கைகளை மேற்கொள்வதன் மூலம், வளிமண்டலத்தில் உள்ள மாசு அளவுகளை மேலும் கட்டுப்படுத்தலாம்.

4.3.4. முன்மொழியப்பட்ட திட்டத்திற்கான பொதுவான தணிப்பு நடவடிக்கைகள்

துளையிடுதல் - மூலத்திலுள்ள தூசியைக் கட்டுப்படுத்த, ஈரமான துளையிடல் பயிற்சி செய்யப்படும். தண்ணீர் பற்றாக்குறை உள்ள இடங்களில், ட்ரில்-ஹோல் காலரின் வாயில் டஸ்ட் ஹூட் உடன் உலர் துளையிடுவதற்கு பொருத்தமான வடிவமைக்கப்பட்ட தூசி பிரித்தெடுக்கும் கருவி வழங்கப்படும்.

ஈரமான துளையிடுதலின் நன்மைகள்: -

- இந்த அமைப்பில் தூசி அதன் உருவாக்கத்திற்கு அருகில் அடக்கப்படுகிறது. தூசி அடக்குமுறை மிகவும் பயனுள்ளதாக இருக்கும் மற்றும் பணிச்சூழல் தொழில் வசதி மற்றும் ஆரோக்கியத்தின் புள்ளியில் இருந்து மேம்படுத்தப்படும்.
- தூசி இல்லாத வளிமண்டலத்தால், இயந்திரம், கம்பர்சர் போன்றவற்றின் ஆயுள் அதிகரிக்கும்.
- டிரில் பிட்டின் ஆயுள் அதிகரிக்கும்.
- தூரப்பணத்தின் ஊடுருவல் விகிதம் அதிகரிக்கப்படும்.
- தூசி இல்லாத வளிமண்டலத்தின் பார்வைத் திறன் மேம்படுத்தப்படும், இதன் விளைவாக பாதுகாப்பான வேலை நிலைமைகள் ஏற்படும்.

வெடித்தல் -

- உள்ளூர் நிலைமைகளுக்கு ஏற்றவாறு வெடிக்கும் நேரத்தையும், வெடிக்கும் பக்கத்தில் தண்ணீர் தெளிக்கும் நேரத்தையும் அமைக்கவும்.
- கட்டுப்படுத்தப்பட்ட வெடிப்பு என்பது தகுந்த வெடிப்புக் கட்டணம் மற்றும் குறுகிய கால டெட்டனேட்டர்களை ஏற்றுக்கொள்வது, காலர் மண்டலத்தில் போதுமான அளவு துளைகளை அகற்றுவது மற்றும் வெடிப்பதை நாளின் ஒரு குறிப்பிட்ட நேரத்திற்கு கட்டுப்படுத்துவது, அதாவது மதிய உணவு நேரத்தில், ஒரு துளைக்கு கட்டுப்படுத்தப்பட்ட கட்டணம் மற்றும் கட்டணம் துளை சுற்று.
- பொருட்களை ஏற்றுவதற்கு முன், வெடித்த பொருட்களின் மீது தண்ணீர் தெளிக்கப்படும்.
- தொழிலாளர்களுக்கு டஸ்ட் மாஸ்க் வழங்கப்படும் மற்றும் அவர்களின் பயன்பாடு கண்டிப்பாக கண்காணிக்கப்படும்.

இழுத்துச்செல்லும் சாலை மற்றும் போக்குவரத்து -

- போக்குவரத்தின் போது தூசி உருவாகாமல் இருக்க, ஒரு நாளைக்கு இரண்டு முறை, இழுத்துச் செல்லும் சாலைகள், கற்களை ஏற்றும் இடங்களில் தண்ணீர் தெளிக்கப்படும்.
- பொருள் போக்குவரத்து பகல் நேரத்தில் மேற்கொள்ளப்படும் மற்றும் பொருள் டார்பாலின் கொண்டு மூடப்பட்டிருக்கும்
- தூசி உருவாகுவதைத் தவிர்ப்பதற்காக, டிப்பர்களின் வேகம் 20 கிமீ/மணிக்கு குறைவாகவே இருக்கும்.
- இழுத்துச் செல்லும் சாலைகள் மற்றும் ஏற்றும் இடங்களில் தண்ணீர் தெளித்தல் ஒரு நாளைக்கு இரண்டு முறை மேற்கொள்ளப்படும்
- வாயு மாசுபாட்டின் முக்கிய ஆதாரம் தாதுக்களைக் கொண்டு செல்வதற்குப் பயன்படுத்தப்படும் வாகனங்கள் ஆகும்; எனவே இயந்திரங்களின் வாராந்திர பராமரிப்பு எரிப்பு செயல்முறையை மேம்படுத்துகிறது மற்றும் மாசுபாட்டைக் குறைக்கிறது.
- உலோகம் இல்லாத இழுத்துச் செல்லும் சாலைகள் பயன்பாட்டுக்கு வரும் முன் வாரந்தோறும் சுருக்கப்படும்.
- கசிவைத் தடுக்க டிப்பர்களில் அதிக பாரம் ஏற்றுவது தவிர்க்கப்படும்.
- அனைத்து போக்குவரத்து வாகனங்களும் செல்லுபடியாகும் PUC சான்றிதழை வைத்திருப்பது உறுதி செய்யப்படும்.
- தளர்வான பொருட்கள் குவிந்து கிடப்பதை அகற்ற, இழுத்துச் செல்லும் சாலைகள் மற்றும் சர்வீஸ் சாலைகளை தரப்படுத்துதல்.

பசுமை அரண்

- டிப்பர்கள்/டிர்க்குகளின் இயக்கத்தால் தூசி உருவாகுவதைத் தடுக்க, சுரங்கப் பாதைகள் முழுவதும் மரங்களை நடுதல் மற்றும் இழுத்துச் செல்லும் சாலைகளை வழக்கமான தரப்படுத்துதல் ஆகியவை நடைமுறைப்படுத்தப்படும்.
- திட்டப் பகுதிகளைச் சுற்றி போதுமான அகலத்தில் பசுமை அரண் உருவாக்கப்படும்.

தொழில்சார் சுகாதாரம் -

- தொழிலாளர்களுக்கு தூசி முகமூடி வழங்கப்படும் மற்றும் அவர்களின் பயன்பாடு கண்டிப்பாக கண்காணிக்கப்படும்
- அனைத்து சுரங்கத் தொழிலாளர்கள் மற்றும் டிப்பர் ஓட்டுநர்கள் மத்தியில் தூசி முகமூடிகள் அணிவதன் முக்கியத்துவம் பற்றிய விழிப்புணர்வை உறுதி செய்வதற்காக வருடாந்திர மருத்துவ பரிசோதனைகள், பயிற்சிகள் மற்றும் பிரச்சாரங்கள் ஏற்பாடு செய்யப்படும்.
- முன்மொழியப்பட்ட தணிப்பு நடவடிக்கைகளின் செயல்திறனை மதிப்பிடுவதற்காக சுற்றுப்புற காற்றின் தரக் கண்காணிப்பு ஆறு மாதங்களுக்கு ஒருமுறை நடத்தப்படும்.

4.4 ஒலி சூழல்

ஒலி மாசுபாடு முக்கியமாக துளையிடுதல் மற்றும் வெடித்தல் மற்றும் டிரக்குகள் மற்றும் ஹெச்இஎம்எம் போன்ற செயல்பாடுகளால் ஏற்படுகிறது. திட்டப் பகுதிக்கு அருகாமையில் மக்கள் குடியிருப்பு இல்லாததால், இந்த நடவடிக்கைகளால் இந்தப் பகுதியில் வசிப்பவர்களுக்கு எந்தப் பிரச்சினையும் ஏற்படாது. வெடித்தல் மற்றும் அமுக்கி செயல்பாடு (துளையிடுதல்) மற்றும் போக்குவரத்து நடவடிக்கைகள் ஆகியவற்றைக் கருத்தில் கொண்டு இரைச்சல் மாதிரியாக்கம் மேற்கொள்ளப்பட்டுள்ளது.

இந்த முக்கிய சத்தத்தை உருவாக்கும் ஆதாரங்கள் காரணமாக வேலை செய்யும் குழியைச் சுற்றியுள்ள பல்வேறு தூரங்களில் இரைச்சல் அளவைக் கணக்கிடுவதற்கு கணிப்புகள் மேற்கொள்ளப்பட்டுள்ளன. சுற்றியுள்ள சுற்றுப்புற இரைச்சல் அளவுகளில் ஏற்படும் தாக்கத்தை மதிப்பிடுவதற்கு இரைச்சல் மாதிரியாக்கம் மேற்கொள்ளப்பட்டுள்ளது.

மாதிரியின் அடிப்படை நிகழ்வு ஒலியின் வடிவியல் தணிப்பு ஆகும். ஒரு கட்டத்தில் இரைச்சல் கோள அலைகளை உருவாக்குகிறது, அவை மூலத்திலிருந்து காற்றின் வழியாக 1,100 அடி/வி வேகத்தில் பரவுகின்றன, முதல் அலை காலப்போக்கில் எப்போதும் அதிகரித்து வரும் கோளத்தை உருவாக்குகிறது. அலை பரவும்போது, குறிப்பிட்ட அளவு ஆற்றல் கோளத்தின் பரப்பளவில் பரவுவதால், இரைச்சலின் தீவிரம் குறைகிறது. மாதிரியின் அனுமானம் புள்ளி மூல உறவை அடிப்படையாகக் கொண்டது, அதாவது, ஒவ்வொரு இரட்டிப்பு தூரத்திற்கும் இரைச்சல் அளவுகள் 6 dB (A) குறைக்கப்படுகிறது.

$$Lp_2 = Lp_1 - 20 \log (r_2/r_1) - Ae_{1,2}$$

இங்கே:

Lp_1 & Lp_2 என்பது மூலத்திலிருந்து r_1 & r_2 தொலைவில் அமைந்துள்ள புள்ளிகளில் ஒலி அளவுகள்.

$Ae_{1,2}$ என்பது சுற்றுச்சூழல் நிலைமைகள் காரணமாக ஏற்படும் அதிகப்படியான தேய்மானம் ஆகும். அனைத்து ஆதாரங்களின் ஒருங்கிணைந்த விளைவை மடக்கைக் கூட்டல் மூலம் பல்வேறு இடங்களில் தீர்மானிக்க முடியும்.

$$Lp_{total} = 10 \log \{10^{(Lp_1/10)} + 10^{(Lp_2/10)} + 10^{(Lp_3/10)} + \dots\}$$

4.4.1 எதிர்பார்த்த தாக்கம்

பசுமை அரண் காரணமாக குறைதல் 4.9 dB (A) ஆக எடுக்கப்பட்டது. மாதிரிக்கு தேவையான உள்ளீடுகள்:

- ஆதார தரவு
- ஏற்பி தரவு
- தணிப்பு காரணி

சுரங்க செயல்பாட்டில் பயன்படுத்தப்படும் அனைத்து இயந்திரங்கள் மற்றும் செயல்பாடுகளை கணக்கில் எடுத்துக்கொண்டு மூல தரவு கணக்கிடப்பட்டது. அதே அட்டவணை 4-8 இல் பட்டியலிடப்பட்டுள்ளது.

அட்டவணை 4.10: இயந்திரத்தால் உற்பத்தி செய்யப்படும் செயல்பாடு மற்றும் ஒலி நிலை

வ.எண்	இயந்திரம் / செயல்பாடு	சுற்றுச்சூழலில் தாக்கம்?	மூலத்திலிருந்து 50 அடி உயரத்தில் dB(A) இல் உற்பத்தி செய்யப்படும் சத்தம்*
1	வெடித்தல்	ஆம்	94
2	ஜாக் ஹேமர்	ஆம்	88
3	கம்பிரசர்	இல்லை	81
4	எக்ஸ்கவேட்டர்	இல்லை	85
5	டிப்பர்	இல்லை	84
மொத்த ஒலி உற்பத்தி			95.8

சுரங்க நடவடிக்கை மூலம் உற்பத்தி செய்யப்படும் மொத்த இரைச்சல் 95.8 dB (A) ஆக கணக்கிடப்படுகிறது. பொதுவாக பெரும்பாலான சுரங்க நடவடிக்கைகள் 100-109 dB (A) க்கு இடையில் சத்தத்தை உருவாக்குகின்றன. உபகரணங்கள் மற்றும் செயல்பாட்டு இரைச்சல் அளவுகள் (அதிகபட்சம்) தோராயமாக இருக்கும் என்று நாங்கள் கருதினோம். மூக்கு முன்கணிப்பு மாதிரியாக்கத்திற்கு 109 dB (A).

அட்டவணை 4.11: கணிக்கப்பட்ட சத்தம் அதிகரிக்கும் மதிப்புகள்

இருப்பிடம்	N1	N2	N3	N4	N5	N6	N7	N8
அதிகபட்ச கண்காணிப்பு மதிப்பு (நாள்) dB(A)	51.2	54.5	44.9	46.1	53.4	51.7	55.1	53.6
அதிகரிக்கும் மதிப்பு dB(A)	60.10	56.58	40.10	26.48	32.14	27.04	26.48	27.43
மொத்த கணிக்கப்பட்ட இரைச்சல் நிலை dB(A)	60.63	58.67	46.14	46.15	53.43	51.71	55.11	53.61

மைய மண்டலத்தில் 60.1 dB (A) வரம்பிலும், இடையக மண்டலத்தில் 24.7 முதல் 41.2 dB (A) வரையிலும் அதிகரிக்கும் இரைச்சல் நிலை காணப்படுகிறது. இடையக மண்டலத்தில் உள்ள வெவ்வேறு ஏற்பிகளில் சத்தம் அளவு குறைவாக உள்ளது, இதில் உள்ள தூரம் மற்றும் மற்ற நிலப்பரப்பு அம்சங்கள் இரைச்சலைக் குறைக்கிறதுபசுமை அரண் காரணமாக 4.9 dB (A) தடை விளைவாகக் குறைவதைக் கருத்தில் கொண்டு, ரிசெப்டர்களில் கண்காணிக்கப்பட்ட மதிப்புகள் மற்றும் கணக்கிடப்பட்ட மதிப்புகள் காரணமாக ஏற்படும் ஒலி அளவு கணித சூத்திரத்தின் அடிப்படையில் அமைந்துள்ளது.

மேலே உள்ள அட்டவணையில் இருந்து, சத்தம் மாசு (ஒழுங்குமுறை மற்றும் கட்டுப்பாடு) விதிகள், 2000 (ஒழுங்குமுறை மற்றும் கட்டுப்பாடு) விதிகளின்படி, அனைத்து இடங்களிலும் உள்ள சுற்றுப்புற இரைச்சல் அளவுகள் தொழில்துறை பகுதி (கோர் மண்டலம்) மற்றும் குடியிருப்பு பகுதி (இடையக மண்டலம்) ஆகியவற்றின் அனுமதிக்கப்பட்ட வரம்புகளுக்குள் இருப்பதைக் காணலாம். முதன்மை விதிகள் இந்திய அரசிதழில், 14.2.2000 தேதியிட்ட S.O. 123(E) இன் படி வெளியிடப்பட்டன, பின்னர் S.O. 1046(E), தேதியிட்ட 22.11.2000, S.O. 1088(E), தேதி 101.210, S.2000210 (E), தேதி 19.09.2006 மற்றும் S.O. 50 (E) தேதி 11.01.2010 சுற்றுச்சூழல் (பாதுகாப்பு) சட்டம், 1986 இன் கீழ்).

4.4.2 சத்தத்தைக் கட்டுப்படுத்துவதற்கான தனிப்பு நடவடிக்கைகள்

சத்தத்தைக் கட்டுப்படுத்த பின்வரும் இரைச்சல் குறைப்பு நடவடிக்கைகள் முன்மொழியப்பட்டுள்ளன

- துளையிடும் போது கூர்மையான துரப்பண பிட்களைப் பயன்படுத்துவது சத்தத்தைக் குறைக்க உதவும்;
- இரண்டாம் நிலை வெடிப்பு முற்றிலும் தவிர்க்கப்படும் மற்றும் பாறைகளை உடைப்பதற்கு ஹைட்ராலிக் ராக் பிரேக்கர் பயன்படுத்தப்படும்;
- முறையான இடைவெளி, சமை, தண்டு மற்றும் உகந்த கட்டணம்/தாமதத்துடன் கட்டுப்படுத்தப்பட்ட வெடிப்பு பராமரிக்கப்படும்;
- வெடித்தல் சாதகமான வளிமண்டல நிலை மற்றும் குறைவான மனித செயல்பாடு நேரங்களின் போது மின்சாரம் அல்லாத துவக்க அமைப்பைப் பயன்படுத்தி மேற்கொள்ளப்படும்;
- இரைச்சல் உற்பத்தியைக் குறைக்க ஒவ்வொரு வாரமும் இயந்திரங்களின் முறையான பராமரிப்பு, எண்ணெய் மற்றும் கிரீசிங் செய்யப்படும்;
- அதிக அளவிலான சத்தத்தை உருவாக்கும் இயந்திரங்களில் (HEMM) பணிபுரியும் தொழிலாளர்களுக்கு ஒலி காப்பிடப்பட்ட அறைகளை வழங்குதல்;
- அனைத்து இயந்திரங்களிலும் சைலன்சர்கள் / மஃப்லர்கள் நிறுவப்படும்;
- திட்டப் பகுதியைச் சுற்றிலும், இழுத்துச் செல்லும் சாலைகளிலும் பசுமை அரண்/தோட்டம் உருவாக்கப்படும். தோட்டம் சத்தம் பரவுவதை குறைக்கிறது;
- ஹெச்இஎம்எம் ஆபரேட்டர்கள் மற்றும் ஹெச்இஎம்எம் அருகில் பணிபுரியும் நபர்களுக்கு காது மஃப்ஸ்/இயர் பிளக்குகள் போன்ற தனிப்பட்ட பாதுகாப்பு உபகரணங்கள் (பிபிஇ) வழங்கப்படும் மற்றும் பயிற்சி மற்றும் விழிப்புணர்வு இருந்தாலும் அவற்றின் பயன்பாடு உறுதி செய்யப்படும்.
- பாதகமான இரைச்சல் நிலை விளைவுகள் பற்றிய விழிப்புணர்வை ஏற்படுத்த, வழக்கமான மருத்துவ பரிசோதனை மற்றும் பணியாளர்களுக்கு முறையான பயிற்சி.

4.4.3 தரை அதிர்வுகள்

முன்மொழியப்பட்ட சுரங்க நடவடிக்கைகளின் காரணமாக நில அதிர்வுகள், எக்ஸ்கவேட்டர்கள், துளையிடுதல் மற்றும் வெடித்தல், போக்குவரத்து வாகனங்கள் போன்ற சுரங்க இயந்திரங்களின் செயல்பாடு காரணமாக எதிர்பார்க்கப்படுகிறது, இருப்பினும், முன்மொழியப்பட்ட சுரங்கத்திலிருந்து நில அதிர்வுக்கான முக்கிய ஆதாரம் வெடிப்பதால் ஏற்படும் கனரக பூமி நகரும் இயந்திரங்களின் அதிர்வு மிகவும் குறைவாக

உள்ளது, ஏனெனில் நில அதிர்வுகளின் பெரும் தாக்கம் சுரங்க குத்தகை பகுதிக்கு அருகிலுள்ள கிராமங்களில் அமைந்துள்ள வீட்டு வீடுகளில் காணப்படுகிறது. குச்சா வீடுகள் வெடிப்பினால் தூண்டப்படும் அதிர்வுகளால் விரிசல் மற்றும் சேதம் ஏற்பட அதிக வாய்ப்புள்ளது, அதேசமயம் RCC கட்டமைக்கப்பட்ட கட்டமைப்புகள் அதிக நில அதிர்வுகளை தாங்கும். இது தவிர, தரை அதிர்வுகள் அருகிலுள்ள குடியிருப்புகளில் ஒரு பயத்தை உருவாக்கலாம்.

வெடித்தல் நடவடிக்கைகளால் ஏற்படும் மற்றொரு தாக்கம் கற்கள் பறப்பது ஆகும். இவை சுரங்க குத்தகை பகுதிக்கு அருகிலுள்ள வீடுகள் அல்லது விவசாய வயல்களில் விழுந்து, நபர்களுக்கு காயம் அல்லது கட்டமைப்புகளுக்கு சேதம் ஏற்படலாம். முன்மொழியப்பட்ட திட்டப் பகுதியிலிருந்து அருகிலுள்ள குடியிருப்புகள் கீழே உள்ள அட்டவணையில் பட்டியலிடப்பட்டுள்ளன. குவாரியில் வெடிப்பதால் ஏற்படும் நில அதிர்வுகள் அனுபவ சமன்பாட்டைப் பயன்படுத்தி கணக்கிடப்படுகிறது.

உச்ச துகள் வேகத்தை மதிப்பிடுவதற்கான அனுபவ சமன்பாடு (PPV) is:

$$V = K [R/Q^{0.5}]^{-B}$$

இதில் –

V = உச்ச துகள் வேகம் (மிமீ/வி)

K = தளம் மற்றும் ராக் காரணி மாறிலி

கே = அதிகபட்ச உடனடி கட்டணம் (கிலோ)

B = பாறை மற்றும் தளத்துடன் தொடர்புடைய மாறிலி (பொதுவாக 1.6)

R = கட்டணத்திலிருந்து தூரம் (மீ)

அட்டவணை 4.12: வெடிப்பு காரணமாக கணிக்கப்பட்ட PPV மதிப்புகள்

இருப்பிடம் ID	அதிகபட்ச கட்டணம் கிலோவில்	அருகில் உள்ள குடியிருப்பு மீட்டரில்	மிமீ/வியில் பிபிவி
P1	26	418	0.434
P2	84	228	2.922
P3	57	375	0.967
P4	21	295	0.638

மேலே உள்ள வரைபடத்திலிருந்து, 29/8/1997 தேதியிட்ட சுற்றறிக்கை எண். 7 மூலம் பாதுகாப்பான நிலை அளவுகோல்களுக்கு சுரங்கப் பாதுகாப்பு இயக்குநரகத்தின் பொது இயக்குநரகத்தின்படி, 84 கிலோ வெடிப்புக்கான கட்டணம் உச்ச துகள் வேகமான 8 மிமீ/விக்குக் குறைவாக உள்ளது. ஆனால் அனைத்து திட்ட ஆதரவாளர்களும் ஒரு குண்டுவெடிப்புக்கான கட்டணம் 13 கிலோவிற்கும் குறைவாக இருக்க வேண்டும் என்பதை உறுதிசெய்து, திறமையான நபரின் மேற்பார்வையின் கீழ் ஆன்சைட் நிலைமைகளின் அடிப்படையில் ஒரு நாளைக்கு இரண்டு அல்லது மூன்று முறை குண்டுவெடிப்பை மேற்கொள்ள வேண்டும். எவ்வாறாயினும், நில அதிர்வுகள் மற்றும் வெடிப்பினால் ஏற்படும் பாறைகள் ஆகியவற்றால் ஏற்படும் பாதிப்புகளைத் தவிர்க்க சட்டப்பூர்வ தேவைகளின்படி கட்டுப்பாட்டு நடவடிக்கைகள் மேற்கொள்ளப்படும்.

4.4.3.1 அதிர்வுகளை கட்டுப்படுத்துவதற்கான தணிப்பு நடவடிக்கைகள்

7 குழும குவாரிகளில் வெடிக்கும் நடவடிக்கைகள் ஆழமான துளை துளையிடுதல் மற்றும் தாமதமான டெட்டனேட்டர்களைப் பயன்படுத்தி வெடித்தல் இல்லாமல் மேற்கொள்ளப்படுகின்றன, இது தரை அதிர்வுகளைக் குறைக்கிறது;

7 அதிக கட்டணம் வசூலிப்பதைத் தவிர்க்கவும் பாதுகாப்பான வெடிப்பிற்காகவும் சரியான அளவு வெடிக்கும், பொருத்தமான தண்டுப் பொருட்கள் மற்றும் பொருத்தமான தாமத முறை பின்பற்றப்படும்;

7 DGMS வழிகாட்டுதல்களின்படி வெடிப்பிலிருந்து போதுமான பாதுகாப்பான தூரம் பராமரிக்கப்படும்;

7 DGMS வழிகாட்டுதல்களின்படி வெடிப்பு தங்குமிடம் வழங்கப்படும்;

7 வெடி வைத்தல் நடவடிக்கைகள் பகல் நேரத்தில் மட்டுமே மேற்கொள்ளப்படும்;

7 ஒரு தாமதத்திற்கான கட்டணம் குறைக்கப்படும் மற்றும் ஒரு வெடித்தல்க்கு அதிக எண்ணிக்கையிலான தாமதங்கள் பயன்படுத்தப்படும்;

7 வெடிவைப்பின் போது, அருகிலுள்ள மற்ற நடவடிக்கைகள் தற்காலிகமாக நிறுத்தப்படும்;

7 ஆழம், விட்டம் மற்றும் இடைவெளி போன்ற துளையிடல் அளவுருக்கள் சரியான வெடிப்பைக் கொடுக்க சரியாக வடிவமைக்கப்படும்;

7 ஒரு முழு பயிற்சி பெற்ற வெடி வெடிக்கும் நபர் (மைனிங் மேட், மைன்ஸ் ஃபோர்மேன், 2 வது வகுப்பு சுரங்க மேலாளர் / 1 வது வகுப்பு சுரங்க மேலாளர்) நியமிக்கப்படுவார்.

· ஷாட் துப்பாக்கிச் சூடு விதிகளின் ஒரு தொகுப்பு வரையப்படும் மற்றும் வெடிப்புத் தொடங்கும் விரிவான இயக்க நடைமுறைகளை கோடிட்டுக் காட்டுவதன் மூலம், பணியாளர்கள் அல்லது பொதுமக்களுக்கு ஆபத்து இல்லாமல் தளத்தில் துப்பாக்கிச் சூடு நடவடிக்கைகள் நடைபெறுவதை உறுதிசெய்யும்.

· வெடிக்கும் சக்தியைக் கட்டுப்படுத்தவும், காற்றோட்டம் / தவறான தீயினால் ஏற்படும் சுற்றுச்சூழல் இடையூறுகளைக் குறைக்கவும் போதுமான கோணத் தண்டுப் பொருள் பயன்படுத்தப்படும்.

· டெட்டனேட்டர்கள் முன்னரே தீர்மானிக்கப்பட்ட வரிசையில் இணைக்கப்பட்டு, எந்த நேரத்திலும் ஒரே ஒரு சார்ஜ் மட்டுமே வெடிக்கப்படுவதை உறுதிசெய்து, ஒரு NONEL அல்லது அதுபோன்ற துவக்க அமைப்பு பயன்படுத்தப்படும்.

· அதிர்வு விளைவுகளை குறைக்கும் வகையில் துளைகளை சுடுவது இலவச முகங்களின் திசையில் இருப்பதை உறுதிசெய்யும் வகையில் வெடிப்பு தாமத வரிசை வடிவமைக்கப்பட வேண்டும்.

· கணிக்கப்பட்ட உச்ச துகள் வேகம் 8 ஹெர்ட்ஸ்க்கு மிகாமல் இருக்க, பொருத்தமான வெடிக்கும் நுட்பங்கள் பின்பற்றப்படும்.

· வெடிக்கும் நடைமுறைகளின் செயல்திறனை சரிபார்க்க ஒவ்வொரு 6 மாதங்களுக்கும் அதிர்வு கண்காணிப்பு மேற்கொள்ளப்படும்.

4.5 உயிரியல் சூழல்

மாதிரி தாவரங்கள் மற்றும் விலங்கினங்கள் பற்றிய ஆய்வுகள் கோடைக் காலத்தில் மையப் பகுதியிலும், திட்டப் பகுதியிலிருந்து 10 கிமீ சுற்றளவு வரையிலான இடையகப் பகுதியிலும் காணப்படும் நிலப்பரப்புத் தாவரங்கள் மற்றும் விலங்கினங்களின் பட்டியலை மதிப்பிடுவதற்காக மேற்கொள்ளப்பட்டன. மாதிரி எடுக்கும்போது தாவரங்கள் மற்றும் விலங்கினங்களுக்கு எந்த சேதமும் ஏற்படாது. ஹெர்பேரியத்திற்கான வவுச்சர் மாதிரிகள் எதுவும் சேகரிக்கப்படவில்லை. இது அடிப்படையில் கள கண்காணிப்பு மூலம் மட்டுமே செய்யப்படுகிறது.

4.5.1. தாவரங்கள் மீது எதிர்பார்க்கப்படும் தாக்கம்

- சுற்றுச்சூழல் உணர்திறன் மண்டலம்/ கடுமையான மாசுபட்ட பகுதி/ HACA/CRZ பகுதியின் 10 கிமீ சுற்றளவில் இல்லை. (அங்கீகரிக்கப்பட்ட சுரங்கத் திட்டத்தில் தகடு எண் 1A ஐப் பார்க்கவும்). இது முன்மொழியப்பட்ட திட்ட தளத்திலிருந்து தொலைவில் உள்ளது. இந்த சுரங்க நடவடிக்கையால் எந்த பாதிப்பும் இல்லை.
- சுரங்கத்தின் செயல்பாட்டுக் கட்டத்தில் ஆலைகள் எதுவும் வெட்டப்படாது.
- திட்ட தளத்தில் இருந்து மிகக் குறைவான காற்று உமிழ்வுகள் அல்லது கழிவுகள் இருக்க வேண்டும். லாரியை ஏற்றும் போது, தூசி உருவாக வாய்ப்புள்ளது. இது ஒரு தற்காலிக விளைவு மற்றும் சுற்றியுள்ள தாவரங்களை கணிசமாக பாதிக்கும் என்று எதிர்பார்க்கப்படுவதில்லை.
- இடையக பகுதியில் உள்ள நிலத்தின் பெரும்பகுதி விளைநிலங்கள், புல் திட்டிகள் மற்றும் சிறிய புதர்கள் கொண்ட அலையில்லாத நிலப்பரப்பாகும். எனவே, இப்பகுதியின் தாவரங்களுக்கு எந்த பாதிப்பும் ஏற்படாது.

4.5.2 தணிப்பு நடவடிக்கைகள்

4.5.2.1. பசுமை அரண் மேம்பாட்டிற்கான பொதுவான வழிகாட்டுதல்கள்

திட்ட தளத்தில் சுரங்கத்தின் எல்லையிலும் அதைச் சுற்றியும் சாலைகள் மற்றும் மற்றொரு காலியான பகுதியில் பசுமை அரண் உருவாக்க நிலம் இருக்க வேண்டும். பசுமை மண்டலத்தின் முக்கிய நோக்கம் மாசுபாட்டின் மூலத்திற்கும் சுற்றியுள்ள பகுதிகளுக்கும் இடையில் ஒரு தடையை வழங்குவதாகும். இத்திட்டம் மரங்களை வெட்டுவதற்கு வழிவகுக்காது என்றாலும், தோட்ட சேவைகள் மூலம் பிரதேசத்தின் பசுமையை மேம்படுத்துவதற்கு முன்மொழியப்பட்டுள்ளது. தூசி உமிழ்வைத் தவிர்க்க, வெட்டியெடுக்கப்பட்ட பொருட்கள் போக்குவரத்தின் போது தார்ப்பாலின் மூலம் மூடப்படும்.

- வேகமாக வளரும் தாவரங்களுக்கு முன்னுரிமை அளிக்கப்படும்.
- உயர் விதானத்திற்கான விருப்பம் உள்ளூர் வகைகளைக் கொண்ட தாவரங்களை உள்ளடக்கியது.
- வற்றாத மற்றும் பசுமையான தாவரங்கள் விரும்பப்படும்.
- பசுமை அரணின் வளர்ச்சி எந்தவொரு தாவரத்திற்கும் ஒரு முக்கிய அம்சமாகும், ஏனெனில்:

அ. இது காற்றில் உள்ள சஸ்பெண்டட் பார்ட்டிகுலேட் மேட்டரை (SPM) கட்டுப்படுத்துவதன் மூலம் சுற்றுப்புற காற்றின் தரத்தை மேம்படுத்துகிறது.

பி. இது சுற்றியுள்ள பகுதிக்கு சத்தத்தை குறைக்க உதவுகிறது.

c. இது புதிய பறவைகள் மற்றும் பூச்சிகளை தனக்குள் குடியேற உதவுகிறது.

ஈ. இது சுற்றுச்சூழல் சமநிலையை பராமரிக்கிறது.

இ. இது தளத்தின் அழகியல் மதிப்பை அதிகரிக்கிறது.

4.5.2.2. சுற்றுச்சூழல் மேலாண்மை திட்டம் - தாவரங்கள் மற்றும் விலங்கினங்கள்

ToR எண்: 38) சுற்றுச்சூழல் பாதிப்புகளைத் தணிக்க விரிவான சுற்றுச்சூழல் மேலாண்மைத் திட்டம் (EMP), நில பயன்பாட்டின் மாற்றம், விவசாயம் மற்றும் மேய்ச்சல் நிலங்களின் இழப்பு, ஏதேனும் இருந்தால், தொழில்சார் சுகாதார பாதிப்புகள், குறிப்பிட்ட பிற பாதிப்புகள் ஆகியவை அடங்கும். முன்மொழியப்பட்ட திட்டம்.

அ. காடு வளர்ப்பு

குத்தகை உரிமையாளரால் உருவாக்கப்பட்ட குத்தகை பகுதியில் உள்ள அணுகுமுறை சாலையில் அதிக எண்ணிக்கையிலான மரங்கள் காணப்படுகின்றன. எல்லையில் உள்ள 7.5 மீ பாதுகாப்பு தூரம், அடுத்தடுத்த காடு வளர்ப்புக்கு பயன்படுத்த அடையாளம் காணப்பட்டுள்ளது. இருப்பினும், காடு வளர்ப்பு எப்பொழுதும் முறையாகவும் அறிவியல் பூர்வமாகவும் மேற்கொள்ளப்பட வேண்டும். வேம்பு, பொங்கமியா, பின்னட்டா மற்றும் கேசவரினா போன்ற சுற்றுச்சூழலுக்கு உகந்த பைகளில் உள்ள பிராந்திய மரக் கன்றுகள் குத்தகை எல்லை மற்றும் வழித்தடங்களிலும், ஜிபிஎஸ் ஒருங்கிணைப்புகளுடன் இடையில் 3 மீட்டர் இடைவெளியில் செயல்படாத குப்பைத் தொட்டிகளிலும் நடப்படும். குப்பை கிடங்கை சுற்றி தடுப்பு சுவர் கட்டப்படும். இந்த பகுதியில் உயிர்வாழும் விகிதம் 80% ஆக இருக்கும் என்று எதிர்பார்க்கப்படுகிறது. அங்கீகரிக்கப்பட்ட சுரங்கத் திட்டத்தில் பசுமை அரண் விவரங்கள் தயாரித்தல் கொடுக்கப்பட்டுள்ளது.

4.5.2.2 மாவட்டத்தில் தோட்டக்கலைக்கான இனங்கள் பரிந்துரை வழங்கப்பட்டது

பயிரிடுவதற்கு வகைகளை பரிந்துரைக்கும் போது பின்வரும் புள்ளிகள் பரிசீலிக்கப்பட்டுள்ளன:

- தற்போதுள்ள உயிரினங்களின் இயற்கையான வளர்ச்சி மற்றும் பல்வேறு உயிரினங்களின் உயிர்வாழ்வு விகிதம்.
- ஒரு குறிப்பிட்ட வகை பகுதிக்கு ஒரு குறிப்பிட்ட தாவர இனத்தின் பொருத்தம்.
- பல்லுயிர் பெருக்கத்தை உருவாக்குதல்.
- வேகமாக வளரும், அடர்த்தியான விதான நகல், வற்றாத மற்றும் பசுமையான பெரிய இலை பகுதி.
- இயற்கை வளர்ச்சியின் பெரிய விளைவுகள் இல்லாமல் மாசுக்களை உறிஞ்சுவதில் திறமையானது.

· பின்வரும் இனங்கள் அப்பகுதியில் நிலவும் தட்பவெப்ப நிலைக்கு மிகவும் பொருத்தமான தோட்டத்திற்கு முதன்மையானதாக கருதலாம்.

அட்டவணை 4.11: பசுமை அரண் மேம்பாட்டுத் திட்டத்திற்கான பரிந்துரைக்கப்பட்ட இனங்கள்

வ.எண்	தாவரத்தின் பெயர் (தாவரவியல்)	பொது பெயர்
1	ஏகல் மார்மெலோஸ்	வில்வ மரம்
2	அல்பிசியா லெபெக்	வாகை மரம்
3	காசியா ஃபிஸ்துலா	கொன்றை மரம்
4	லானியா கோரமண்டலிகா	ஓதியம்
5	லிமோனியா அமிலசிமா	விளா மரம்
6	சைசிஜியம் சீரகம்	கடற்படை மரம்
7	டூனா சிலியாட்டா	சந்தான வேம்பு
8	ஃபிகஸ் ஹிஸ்பிடா	அத்தி மரம்
9	போராசஸ் ஃபிளாபெல்லிஃபர்	பனை-மரம்
10	மதுகா லாங்கிஃபோலியா	இலுப்பை மரம்

அட்டவணை 4.12: பசுமை அரண் மேம்பாட்டுத் திட்டத்திற்கான பரிந்துரைக்கப்பட்ட இனங்கள்

வ.எண்	தாவரத்தின் பெயர் (தாவரவியல்)	பொது பெயர்
1	அசாடிராக்க்டா இண்டிகா	வேம்பு மரம்
2	Ficus religiosa	அரசன் மரம்
3	ஃபிகஸ் ஹிஸ்பிடா	அத்தி மரம்
4	பாம்பாக்ஸ் சீபா	முல் எழவு
5	சைசிஜியம் சீரகம்	கடற்படை மரம்
6	புளி இண்டிகா	புளியமரம்
7	மங்கிஃபெரா இண்டிகா	மாங்கா மரம்
8	ஹார்விக்கியா பினாட்டா	அஞ்சன் மரம்

9	டெலோனிக்ஸ் ரெஜியா	நெருப்பு கொண்டை
10	காசியா ஃபிஸ்துலா	சாரா கொண்டராய்

4.5.3. விலங்கினங்களின் மீது எதிர்பார்க்கப்படும் தாக்கம்

- மைய மண்டலத்தில் அரிதான, உள்ளூர் மற்றும் அழிந்து வரும் உயிரினங்கள் எதுவும் பதிவாகவில்லை. எவ்வாறாயினும், சுரங்கத்தின் போது, சுற்றுப்புற வனவிலங்குகளுக்கு எந்தவிதமான பாதகமான பாதிப்பையும் தவிர்க்க, குறிப்பாக காற்று மற்றும் சத்தத்திற்கான மாசுக்கட்டுப்பாட்டு நடவடிக்கைகள் உட்பட முறையான சுற்றுச்சூழல் மேலாண்மை திட்டத்துடன் சுரங்கத்தின் விஞ்ஞான முறையை நிர்வாகம் நடைமுறைப்படுத்தும்.
- தவறான விலங்குகள் நுழைவதைத் தடுக்க உத்தேசிக்கப்பட்ட அனைத்து சுரங்க குத்தகை பகுதிகளையும் சுற்றி வேலி அமைக்கப்படும்.
- பசுமை அரண் மேம்பாடு மேற்கொள்ளப்படும், இது அப்பகுதியில் காணப்படும் தாவரங்களுக்கு ஏற்படும் பாதகமான தாக்கத்தை குறைக்க உதவும்.

4.5.5.1. வன உயிரினங்களின் பாதுகாப்பு மற்றும் பாதுகாப்பிற்கான நடவடிக்கைகள்

- மேல்மண்ணில் சுரங்கப் பகுதியில் பூர்வீக தாவர இனங்களின் அதிக எண்ணிக்கையிலான விதைகள் உள்ளன.
- மேல் மண் மறுசீரமைப்பு மற்றும் நடப்பட்ட நாற்றுகளுக்கு பொருத்தமான மேற்பரப்புகளுக்கு பயன்படுத்தப்படும்.
- சுரங்கத்திற்கு உள்ளேயும் வெளியேயும் வாகனங்களின் இயக்கத்தை சரிபார்த்து கட்டுப்படுத்துகிறது.
- வனத்துறையுடன் கலந்தாலோசித்து தாவரங்கள் மற்றும் விலங்கினங்களுக்கு உகந்த சூழலுக்கான தணிப்பு நடவடிக்கைகளை மேற்கொள்வது.
- சுரங்கத்தின் சுரங்கம் மற்றும் சுற்றளவில் ஒரு தூசி அடக்கும் அமைப்பு நிறுவப்படும்.
- சுரங்கப் பகுதியைச் சுற்றியுள்ள தோட்டங்கள் சிறிய விலங்கினங்களின் வாழ்விடங்களை உருவாக்குவதற்கும் பல்வேறு விலங்கினங்களுக்கான சிறந்த சூழலை உருவாக்குவதற்கும் உதவும். பக்கத்து கிராமங்களில் இயற்கை மற்றும் வனவிலங்குகள் குறித்த விழிப்புணர்வை உருவாக்கி மேம்படுத்துதல்.

4.5.5.2. தணிப்பு நடவடிக்கைகள்

- அட்டவணை-1 இனங்களைப் பாதுகாப்பதற்கான தகுந்த திட்டம் தயாரிக்கப்பட்டு, அதை செயல்படுத்த தேவையான நிதியும் செய்யப்படும்.
- விலங்கினங்களின் வளர்ச்சி மற்றும் வளர்ச்சிக்கு அனைத்து தடுப்பு நடவடிக்கைகளும் எடுக்கப்படும்.
- பக்கத்து கிராமங்களில் இயற்கை மற்றும் வனவிலங்குகள் பற்றிய விழிப்புணர்வை உருவாக்குதல் மற்றும் மேம்படுத்துதல்.

- வனவிலங்குகள் திட்டப் பகுதிக்கு அருகில் வந்தால், அவைகளுக்கு தீங்கு விளைவிக்காமல் இருக்க, தொழிலாளர்களுக்கு பயிற்சி அளிக்கப்படும். மாலை 6.00 மணிக்கு மேல் எந்த பணியும் மேற்கொள்ளக்கூடாது.

அட்டவணை 4.12: பசுமை அரண் மேம்பாட்டுத் திட்டம்

P1				
ஆண்டு	நடவு செய்ய முன்மொழியப்பட்ட மரங்கள்	விகிதம் %	நடவு செய்ய வேண்டிய பகுதி	இனத்தின் பெயர்
I	முதல் ஆண்டில் 600 மரங்கள் நட உத்தேசிக்கப்பட்டுள்ளது	80%	பாதுகாப்பு தடை, பயன்படுத்தப்படாத பகுதிகள் மற்றும் அருகிலுள்ள கிராம சாலைகள்	வேம்பு, பொங்கமியா பின்னா, கேசுவரினா போன்றவை
P2				
I	முதல் ஆண்டில் 1300 மரங்கள் நட உத்தேசிக்கப்பட்டுள்ளது	80%	பாதுகாப்பு தடை, பயன்படுத்தப்படாத பகுதிகள் மற்றும் அருகிலுள்ள கிராம சாலைகள்	வேம்பு, பொங்கமியா பின்னா, கேசுவரினா போன்றவை
P3				
I	முதல் ஆண்டில் 980 மரங்கள் நட உத்தேசிக்கப்பட்டுள்ளது	80%	பாதுகாப்பு தடை, பயன்படுத்தப்படாத பகுதிகள் மற்றும் அருகிலுள்ள கிராம சாலைகள்	வேம்பு, பொங்கமியா பின்னா, கேசுவரினா போன்றவை
P4				
I	முதல் ஆண்டில் 900 மரங்கள் நட உத்தேசிக்கப்பட்டுள்ளது	80%	பாதுகாப்பு தடை, பயன்படுத்தப்படாத பகுதிகள் மற்றும் அருகிலுள்ள கிராம சாலைகள்	வேம்பு, பொங்கமியா பின்னா, கேசுவரினா போன்றவை

பசுமைக்கு உட்பட்ட வளர்ச்சித் திட்டம்-P1- திரு..தினேஸ்வரன்

செயல்பாடு		ஆண்டு					கட்டணம்	செலவு
		I	II	III	IV	V		
குவாரி செய்யப்பட்ட மேல் பெஞ்சுகள் மற்றும் அணுகுமுறை சாலையில் தோட்டம்	Nos.	120	120	120	120	120	@100 Rs Per sapling	60,000/-
	Cost	12000	12000	12000	12000	12000		
கம்பி வேலி (மீட்டரில்) 100 மீட்டர்		30000	-	-	-	-	@300 Rs Per Meter	30,000/-
கார்லண்ட் வடிகால் (மீட்டர்களில்) 80 மீட்டர்		24000	-	-	-	-	@300 Rs Per Meter	24,000/-
மொத்தம்								1,14,000/-

P2

செயல்பாடு		ஆண்டு					கட்டணம்	செலவு
		I	II	III	IV	V		
குவாரி செய்யப்பட்ட மேல் பெஞ்சுகள் மற்றும் அணுகுமுறை சாலையில் தோட்டம்	Nos.	260	260	260	260	260	@100 Rs Per sapling	130,000/-
	Cost	26,000	26,000	26,000	26,000	26,000		
கம்பி வேலி (மீட்டரில்) 100 மீட்டர்			-	-	-	-	@300 Rs Per Meter	21,000/-
கார்லண்ட் வடிகால் (மீட்டர்களில்) 80 மீட்டர்			-	-	-	-	@300 Rs Per Meter	15,000/-
மொத்தம்								1,66,000/-

P3

செயல்பாடு		ஆண்டு					கட்டணம்	செலவு
		I	II	III	IV	V		
குவாரி செய்யப்பட்ட மேல் பெஞ்சுகள் மற்றும் அணுகுமுறை சாலையில் தோட்டம்	Nos.	196	196	196	196	196	@100 Rs Per sapling	98,000/-
	Cost	19,600	19,600	19,600	19,600	19,600		
கம்பி வேலி (மீட்டரில்) 100 மீட்டர்		30000		-	-	-	@300 Rs Per Meter	30,000/-
கார்லண்ட் வடிகால் (மீட்டர்களில்) 80 மீட்டர்		24000		-	-	-	@300 Rs Per Meter	24,000/-

மொத்தம்							1,52,000/-

P4

செயல்பாடு		ஆண்டு					கட்டணம்	செலவு
		I	II	III	IV	V		
குவாரி செய்யப்பட்ட மேல் பெஞ்சுகள் மற்றும் அணுகுமுறை சாலையில் தோட்டம்	Nos.	90	90	90	90	90	@100 Rs Per sapling	90,000/-
	Cost	9000	9000	9000	9000	9000		
கம்பி வேலி (மீட்டரில்) 100 மீட்டர்		1,92,000		-	-	-	@300 Rs Per Meter	Rs.1,92,000/-
கார்லண்ட் வடிகால் (மீட்டர்களில்) 80 மீட்டர்		1,20,000		-	-	-	@300 Rs Per Meter	Rs.1,20,000/-
மொத்தம்								Rs.4,02,000/-

4.5.4. நீர்வாழ் பல்லுயிர் மீதான தாக்கம்

சாதாரண கல் மற்றும் கிராவல் குவாரியில் இருந்து கழிவுநீர் வெளியேற்றம் முன்மொழியப்படாததால், சுரங்க நடவடிக்கைகள் நீர்வாழ் சூழலுக்கு இடையூறு ஏற்படுத்தாது. மற்றும் பயன்படுத்தப்பட்ட குத்தகைப் பகுதியிலிருந்து சில பருவகால நீர்நிலைகள் உள்ளன. சதுப்பு நிலங்கள், ஆறுகள் ஓடைகள், ஏரிகள் மற்றும் விவசாயத் தளங்கள் போன்ற சுரங்க குத்தகை பகுதிக்குள் இயற்கையான வற்றாத மேற்பரப்பு நீர்நிலை இல்லை. மீன் வாழ்விடங்கள் மற்றும் நீர்நிலை மற்றும் நீர்த்தேக்கத்தில் உள்ள உணவு வலை/உணவுச் சங்கிலி ஆகியவற்றில் எந்த பாதிப்பும் இல்லை. ஆய்வுப் பகுதியில் நீர்வாழ் பல்லுயிர் பெருக்கம் காணப்படுகிறது.

4.5.5 உயிரியல் சூழலின் மீதான தாக்க மதிப்பீடு

இந்த அத்தியாயம் சுரங்க நடவடிக்கையால் சூழலியல் மற்றும் பல்லுயிர் பெருக்கத்தில் ஏற்படும் பல்வேறு பாதிப்புகளை எடுத்துக்காட்டுகிறது. சுரங்க மற்றும் சுரங்கத்திற்கு முந்தைய கட்டங்களால் ஏற்படும் முக்கிய பாதகமான பாதிப்புகள், வாழ்விடம், பல்லுயிர், அரிய தாவரங்கள் மற்றும் விலங்கினங்கள், மீன்வளம் மற்றும் பிற நீர்வாழ் உயிரினங்களின் இழப்பு, வனவிலங்குகளின் இடம்பெயர்வு மற்றும் அப்பகுதியின் ஒட்டுமொத்த சூழலியல் சீர்குலைவு. நில மறுசீரமைப்புக்குப் பிறகு சுரங்கத்திற்குப் பிந்தைய கட்டத்தில், சூழலியல் திறம்பட மேம்படுத்தப்படலாம். தாக்கம் மற்றும் மதிப்பீடுகளின் விவரம் அட்டவணை எண்.4.2 இல் குறிப்பிடப்பட்டுள்ளது.

4.5.6. எதிர்பார்க்கப்படும் சுற்றுச்சூழல் பாதிப்புகள் மற்றும் தணிப்பு நடவடிக்கைகள்

அடுத்த செயல்பாட்டுக் காலத்திற்கான எதிர்பார்க்கப்படும் சிக்கல்களின் விவரங்கள் சாத்தியமான பாதிப்புகள் மற்றும் சிக்கலைச் சந்திப்பதற்கான தணிப்பு நடவடிக்கைகளுடன் சுருக்கப்பட்டுள்ளன (அட்டவணை எண்.4.2.).

அட்டவணை எண்: 4.2. சூழலியல் மற்றும் பல்லுயிர் பெருக்கத்தின் எதிர்பார்க்கப்படும் தாக்கம்

Sl. No	அம்ச விளக்கம்	சூழலியல் மற்றும் பல்லுயிர் (EB) மீதான சாத்தியமான தாக்கங்கள்	தாக்கம் - நிகழ்தகவு விளக்கம் / நியாயப்படுத்தல்	முக்கியத்துவம்	தணிப்பு நடவடிக்கைகள்
சுரங்கத்திற்கு முந்தைய கட்டம்					
1	குத்தகை பகுதியின் தாவரங்களை வேரோடு பிடுங்குதல்	பொதுவான மலர் பன்முகத்தன்மையின் தள குறிப்பிட்ட இழப்பு (நேரடி தாக்கம்)	தளத்தில் பொதுவான மலர் (மரங்கள் அல்ல) இனங்கள் உள்ளன. இந்த இனங்கள் அழிக்கப்படுவதால் தாவரங்கள் இழப்பு ஏற்படாது	குறைவான தீவிரம்	உடனடி நடவடிக்கை தேவையில்லை. எவ்வாறாயினும், திட்டப் பகுதியின் தாவரங்கள் மற்றும் விலங்கினங்களின் பன்முகத்தன்மையை மேம்படுத்தும் திட்டத் தளத்திலும் திட்ட எல்லையின் சுற்றளவிலும் பசுமை அரண்/தோட்டம் உருவாக்கப்படும்
		தொடர்புடைய விலங்கினங்களின் பன்முகத்தன்மையின் தள குறிப்பிட்ட இழப்பு (பகுதி தாக்கம்)	இந்த தளம் பொதுவான இனங்களை மட்டுமே ஆதரிக்கிறது, அவை இடையக மண்டல ரிசர்வ் வனப் பகுதியின் பல்வேறு வகையான வாழ்விடங்களைப் பயன்படுத்துகின்றன. எனவே, விலங்கினங்களின் பன்முகத்தன்மைக்கு அச்சுறுத்தல் இல்லை.		
		-வாழ்விட இழப்பு (நேரடி தாக்கம்)	தனித்துவமான தாவரங்கள் அல்லது விலங்கினங்களுக்கான தனித்துவமான / முக்கியமான வாழ்விட அமைப்பை தளம் உருவாக்கவில்லை.		

சுரங்க கட்டம்

2	இயந்திரம் மற்றும் தொழிலாளர்களையும் பயன்படுத்தி கனிம அகழ்வு, போக்குவரத்து நடவடிக்கைகள் சத்தத்தை உருவாக்கும்	இரைச்சல் காரணமாக தளத்தில் சாதாரண விலங்கினங்களின் இயக்கங்களுக்கு தளம் சார்ந்த இடையூறு. (பகுதி தாக்கம்)	தனித்துவமான தாவரங்கள் அல்லது விலங்கினங்களுக்கான தனித்தன்மையான / முக்கியமான வாழ்விட அமைப்பை தளம் உருவாக்கவில்லை..	குறைவான தீவிரம்	5 மணிக்குப் பிறகு சுரங்கத் தொழிலை மேற்கொள்ளக் கூடாது. குப்பை கிடங்கின் அகழ்வு மற்றும் போக்குவரத்து பணிகள் இரவு 7 மணிக்கு முன்பு நிறுத்தப்பட வேண்டும்.
3	பொருட்களைக் கொண்டு செல்வதற்கான வாகன இயக்கம், இழுத்துச் செல்லும் சாலைகள் மற்றும் SO ₂ , NO ₂ , CO போன்றவற்றின் உமிழ்வு காரணமாக தூசியை (SPM) உருவாக்கும்.	தூசி படிதல் மற்றும் CO உமிழ்வு காரணமாக சுற்றியுள்ள விவசாயம் மற்றும் அதனுடன் தொடர்புடைய விலங்கினங்கள் மீதான தாக்கம். (மறைமுக தாக்கம்)	மையப் பகுதியிலிருந்து வெகு தொலைவில் உள்ள விவசாய நிலம் என்பதால் பாதிப்பு குறைவு.	குறைவான தீவிரம்	அனைத்து வாகனங்களும் தகுந்த மாசு அளவுகளுக்குச் சான்றளிக்கப்படும். மேலும் தோட்டக்கலை பரிந்துரைக்கப்பட்டுள்ளது சுரங்கப் பகுதியைச் சுற்றி பயோடீசல், மெத்தனால் மற்றும் உயிரி எரிபொருள் போன்ற மாற்று எரிபொருளைக் கொண்டு வாகனங்களை மேம்படுத்தவும்.

அட்டவணை 4.14: சூழலியல் தாக்க மதிப்பீடுகள்

வ.எண்	பண்புக்கூறுகள்	மதிப்பீடு
1	தேசிய பூங்கா/வனவிலங்குகளுக்கு அருகாமையில் சுரணாலயம் / காப்புக்காடு / சதுப்புநிலங்கள் / கடற்கரை / முகத்துவாரம் / கடல்	'இல்லை'
2	முன்மொழியப்பட்ட சுரங்கத் திட்டம் மேற்பரப்பு நீரின் தரத்தை பாதிக்கிறது, இது	'இல்லை' திட்டமிடப்பட்ட அல்லது அச்சுறுத்தப்பட்ட வனவிலங்கு விலங்குகள்

	வனவிலங்குகளுக்கும் தண்ணீரை வழங்குகிறது	மையப் பகுதியில் வழக்கமாகக் காணப்படுகின்றன.
3	அரிதான அல்லது அழிந்துவரும் உயிரினங்கள் வசிக்கும் பகுதிக்கு அருகில் அமைந்துள்ளது	முக்கிய சுரங்க குத்தகை பகுதியில் எந்த ஆபத்தான, அபாயகரமான, பாதிக்கப்படக்கூடிய இனங்கள் காணப்படவில்லை.
4	முன்மொழியப்பட்ட திட்டம் வனவிலங்குகளுக்கான நீர்நிலைகளுக்கு அணுகலை கட்டுப்படுத்துகிறது	'இல்லை'
5	இந்த திட்டம் இடம்பெயர்வு பாதைகளை பாதிக்கும்	கண்காணிப்புக் காலத்தில் இடம்பெயர்தல் பாதை காணப்படவில்லை.
6	முன்மொழியப்பட்ட சுரங்கத் திட்டம் அருகிலுள்ள பல்லுயிர்ப் பகுதியை பாதிக்கும் வண்டல் மண்ணை அதிகரிக்கிறது	பூமாலை வடிகால்கள் போன்ற மேற்பரப்பு ஓடை மேலாண்மை அமைக்க உத்தேசிக்கப்பட்டுள்ளது, எனவே சுரங்கப் பகுதிக்கு அருகில் மண் படிவு இருக்காது.
7	திட்ட நடவடிக்கைகளால் வன விலங்குகளின் வீழ்ச்சி/சறுக்கல் அல்லது மரணம் ஏற்படும் அபாயம்	'இல்லை'
8	திட்டத்தின் செயல்பாடுகள் பாதிக்கப்படுகின்றன பறவைகள் மற்றும் விலங்குகளின் இனப்பெருக்கம்/கூடு கட்டும் இடங்கள்	சுரங்க குத்தகை தளத்தில் இனப்பெருக்கம் மற்றும் கூடு கட்டும் இடம் எதுவும் கண்டறியப்படவில்லை. காணப்பட்ட விலங்கினங்கள் பெரும்பாலும் இடையக பகுதியில் இருந்து இடம்பெயர்ந்தன.
9	சுரங்கத் திட்டம் வன அடிப்படையிலான வாழ்வாதாரத்தை பாதிக்கிறது / உள்ளூர் வாழ்வாதாரம் சார்ந்துள்ள எந்தவொரு குறிப்பிட்ட வன உற்பத்தியையும் பாதிக்கிறது	'இல்லை'
10	இத்திட்டத்தின் மூலம் வனவிலங்குகளுக்கு நீர் வழங்கும் கழிவுநீரை நீர்நிலைகளில் வெளியிடுகிறது	மையப் பகுதிக்கு அருகில் நீர்நிலைகள் இல்லாததால் நீர் மாசுபடுவதற்கான வாய்ப்புகள் குறைவு.

11	இத்திட்டம் சதுப்பு நிலங்களை பாதிக்கும் மீன் இனப்பெருக்கம், கடல் சூழலியல்	'இல்லை'. சதுப்பு நிலம் அருகிலுள்ள மையத்தில் இல்லை சுரங்க குத்தகை பகுதி. முக்கிய சுரங்கப் பகுதியில் இனப்பெருக்கம் மற்றும் கூடு கட்டும் இடம் இல்லை.
12	இத்திட்டம் மருத்துவப் பயன் கொண்ட ஒரு பகுதியின் தாவரங்களை பாதிக்கும்	'இல்லை'
13	வனப்பகுதி திசைதிருப்பப்பட வேண்டும், கார்பன் உயர் சீக்வெஸ்ட்ரேஷனைக் கொண்டுள்ளது	'இல்லை' அங்கு வன நிலம் மாற்றப்படவில்லை.

*(வடிவ ஆதாரம்: EIA வழிகாட்டுதல் கையேடு-சுரங்கம் மற்றும் கனிமங்கள், 2010)

4.6 சமூக பொருளாதாரம்

4.6.1 எதிர்பார்க்கப்பட்ட தாக்கம்

· சுரங்க நடவடிக்கையில் இருந்து உருவாகும் தூசி அருகிலுள்ள பகுதியில் உள்ள தொழிலாளர்கள் மற்றும் மக்களின் ஆரோக்கியத்தில் எதிர்மறையான தாக்கத்தை ஏற்படுத்தும்.

· டிப்பர்களின் இயக்கத்தால் அப்ரோச் சாலைகள் சேதமடையலாம்

· நேரடியாகவும் மறைமுகமாகவும் வேலை வாய்ப்புகளை அதிகரிப்பதன் மூலம் அப்பகுதி மக்களின் பொருளாதார நிலையை உயர்த்துதல்

4.6.2 தணிப்பு நடவடிக்கைகள்

1 அனைத்து இயந்திரங்கள் மற்றும் உபகரணங்களுக்கு நல்ல பராமரிப்பு நடைமுறைகள் பின்பற்றப்படும், இது சாத்தியமான இரைச்சல் சிக்கல்களைத் தவிர்க்க உதவும்.

1 மத்திய மாசுக் கட்டுப்பாட்டு வாரியத்தின் (CPCB) வழிகாட்டுதலின்படி திட்டப் பகுதியிலும் அதைச் சுற்றிலும் பசுமை அரண் உருவாக்கப்படும்.

1 மைய மண்டலத்திற்குள் சுற்றுச்சூழல் பாதிப்பைக் குறைக்க காற்று மாசுக் கட்டுப்பாட்டு நடவடிக்கை எடுக்கப்படும்

1 தொழிலாளர்களின் பாதுகாப்பிற்காக, கையுறைகள், தலைக்கவசங்கள், பாதுகாப்பு காலணிகள், கண்ணாடிகள், ஏப்ரன்கள், மூக்கு முகமூடிகள் மற்றும் காதுகளைப் பாதுகாக்கும் சாதனங்கள் போன்ற தனிப்பட்ட பாதுகாப்பு உபகரணங்கள் சுரங்கச் சட்டம் மற்றும் விதிகளின்படி வழங்கப்படும்.

7 இந்த திட்டத்தில் இருந்து நேரடியாகவும் மறைமுகமாகவும் ராயல்டி, வரி, வரிகள் போன்றவற்றின் மூலம் நிதி வருவாய் மூலம் மாநில மற்றும் மத்திய அரசுகளுக்கு பயன்

7 மேற்கூறிய விவரங்களிலிருந்து, குவாரி செயல்பாடுகள் அப்பகுதியில் அதிக நன்மை பயக்கும் நேர்மறையான தாக்கத்தை ஏற்படுத்தும்

4.7 தொழில்சார் ஆரோக்கியம் மற்றும் பாதுகாப்பு

சுரங்கத்தின் செயல்பாட்டுக் கட்டத்தில் தொழில்சார் ஆரோக்கியம் மற்றும் பாதுகாப்பு அபாயங்கள் ஏற்படுகின்றன மற்றும் முதன்மையாக பின்வருவனவற்றை உள்ளடக்குகின்றன:

7 சுவாச ஆபத்துகள்

7 சத்தம்

7 உடல் அபாயங்கள்

7 வெடிமருந்து சேமிப்பு மற்றும் கையாளுதல்

4.7.1 சுவாச ஆபத்துகள்

சிலிக்கா தூசியின் நீண்டகால வெளிப்பாடு சிலிகோசிஸை ஏற்படுத்தக்கூடும் பின்வரும் நடவடிக்கைகள் பரிந்துரைக்கப்படுகின்றன:

7 எக்ஸ்கவேட்டர் மற்றும் டிப்பர்களின் கேபின்கள் ஏசி மற்றும் ஒலி ஆதாரத்துடன் இணைக்கப்படும்

7 தனிப்பட்ட தூசி முகமூடிகளின் பயன்பாடு கட்டாயமாக்கப்படும்

4.7.2 ஒலி

சுரங்க நடவடிக்கைகளின் போது தொழிலாளர்கள் அதிக சத்தத்திற்கு ஆளாக நேரிடும். பின்வரும் நடவடிக்கைகள் செயல்படுத்த முன்மொழியப்பட்டுள்ளன

7 எந்தப் பணியாளரும் 85 dB(A) க்கும் அதிகமான இரைச்சல் அளவை ஒரு நாளைக்கு 8 மணி நேரத்திற்கும் மேலாக கேட்கும் பாதுகாப்பு இல்லாமல் வெளிப்படுத்த மாட்டார்கள்.

7 8 மணிநேரத்திற்கு சமமான ஒலி அளவு 85 dB(A), உச்ச ஒலி அளவுகள் 140 dB(C) ஐ அடையும் போது அல்லது சராசரி அதிகபட்ச ஒலி அளவு 110 dB(A) ஐ அடையும் போது செவிப்புலன் பாதுகாப்பின் பயன்பாடு தீவிரமாக செயல்படுத்தப்படும்.

7 வழங்கப்படும் இயர் மஃப்ஸ் காதில் ஒலி அளவைக் குறைந்தது 85 dB(A) ஆகக் குறைக்கும் திறன் கொண்டதாக இருக்கும்.

7 அதிக இரைச்சல் அளவுக்கு வெளிப்படும் தொழிலாளர்களுக்கு அவ்வப்போது மருத்துவ செவிப்புலன் சோதனைகள் செய்யப்படும்.

4.7.3 உடல் அபாயங்கள்

உடல் அபாயங்களைக் கட்டுப்படுத்த பின்வரும் நடவடிக்கைகள் முன்மொழியப்பட்டுள்ளன

7 பணித்தள பாதுகாப்பு மேலாண்மை குறித்த குறிப்பிட்ட பணியாளர்களுக்கு பயிற்சி அளிக்கப்படும்;

7 தற்செயலான பாறை விழுதல் மற்றும் / அல்லது நிலச்சரிவைத் தடுக்க, குறிப்பாக வெடிப்பு நடவடிக்கைகளுக்குப் பிறகு, தொழிலாளர்களுக்கு வெளிப்படும் ஒவ்வொரு மேற்பரப்பையும் பாறை அளவிடுதல் மூலம் பணித் தள மதிப்பீடு செய்யப்படும்;

7 இயற்கை தடைகள், தற்காலிக தண்டவாளங்கள் அல்லது குறிப்பிட்ட ஆபத்து சமிக்ஞைகள் பாறை பெஞ்சுகள் அல்லது தரை மட்டத்திலிருந்து 2 மீட்டருக்கும் அதிகமான உயரத்தில் வேலை செய்யப்படும் மற்ற குழி பகுதிகளில் வழங்கப்படும்;

7 முற்றங்கள், சாலைகள் மற்றும் நடைபாதைகளை பராமரித்தல், போதுமான நீர் வடிகால் வழங்குதல் மற்றும் சாதாரண மேல்மண் போன்ற அனைத்து வானிலை மேற்பரப்புடன் வழுக்கும் பரப்புகளைத் தடுக்கும்.

4.7.4 தொழில்சார் சுகாதார ஆய்வு

அனைத்து நபர்களும் முன் வேலைவாய்ப்பு மற்றும் அவ்வப்போது மருத்துவ பரிசோதனைக்கு உட்படுத்தப்படுவார்கள். பின்வரும் சோதனைகளை நடத்துவதன் மூலம் பணியாளர்கள் தொழில் சார்ந்த நோய்களுக்கு கண்காணிக்கப்படுவார்கள்.

7 பொது உடல் பரிசோதனைகள்

7 ஆடியோமெட்ரிக் சோதனைகள்

7 முழு மார்பு, எக்ஸ்ரே, நுரையீரல் செயல்பாட்டு சோதனைகள், ஸ்பைரோமெட்ரிக் சோதனைகள்

7 காலமுறை மருத்துவ பரிசோதனை - ஆண்டுதோறும்

7 நுரையீரல் செயல்பாடு சோதனை - ஆண்டுதோறும், தூசி வெளிப்படும்

7 கண் பரிசோதனை

தளத்தில் அத்தியாவசிய மருந்துகள் வழங்கப்படும். மருந்துகள் மற்றும் இதர பரிசோதனை வசதிகள் இலவசமாக வழங்கப்படும். உடனடியாக சிகிச்சைக்காக சுரங்கத்தில் முதலுதவி பெட்டி வைக்கப்படும்.

தேர்ந்தெடுக்கப்பட்ட பணியாளர்களுக்கு தொடர்ந்து முதலுதவி பயிற்சி அளிக்கப்படும். முதலுதவி பயிற்சி பெற்ற உறுப்பினர்களின் பட்டியல்கள் மூலோபாய இடங்களில் காட்டப்படும்.

4.8 சுரங்க கழிவு மேலாண்மை

முன்மொழியப்பட்ட எந்த குவாரிகளிலிருந்தும் கழிவுகள் எதிர்பார்க்கப்படுவதில்லை.

4.9 சுரங்க மூடல்

சுரங்கத் திட்டங்களில் சுரங்க மூடல் திட்டம் மிக முக்கியமான சுற்றுச்சூழல் தேவை. சுரங்க மூடல் திட்டம் தொழில்நுட்ப, சுற்றுச்சூழல், சமூக, சட்ட மற்றும் நிதி அம்சங்களை முற்போக்கான மற்றும் பிந்தைய மூடல் செயல்பாடுகளை உள்ளடக்கியதாக இருக்க வேண்டும். மூடல் செயல்பாடு என்பது திட்டப்பணி நீக்கப்பட்டதில் இருந்து தொடங்கும் தொடர்ச்சியான செயல்பாடுகள் ஆகும். எனவே, சுரங்கத் திட்டத்தில் முற்போக்கான சுரங்க மூடல் திட்டம் குறிப்பாகக் கையாளப்பட வேண்டும் மற்றும் சுரங்கத் திட்டத்துடன் மறுபரிசீலனை செய்யப்பட வேண்டும். முற்போக்கான சுரங்க மூடல் என்பது தொடர்ச்சியான செயல்பாடுகள் என்பதால், மூடல்

திட்டத்தில் சேர்க்கப்பட வேண்டிய பெரும்பாலான செயல்பாடுகளை விஞ்ஞான சுரங்கத்தின் முன்மொழிவுகள் உள்ளடக்கியிருப்பது வெளிப்படையானது. தளத்திற்கான மூடல் நோக்கங்களை உருவாக்கும் போது, தளத்தின் ஏற்கனவே உள்ள அல்லது சுரங்கத்திற்கு முந்தைய நில பயன்பாட்டைக் கருத்தில் கொள்வது அவசியம்; மற்றும் செயல்பாடு இந்த செயல்பாட்டை எவ்வாறு பாதிக்கும்.

சுரங்கத்தை கைவிடுவதுடன் பின்வரும் பரந்த நோக்கங்களும் வெற்றிகரமாக அடையப்படுவதை உறுதி செய்வதே முதன்மையான நோக்கமாகும்.

- சுரங்க உரிமையாளர்கள், ஒழுங்குமுறை முகமைகள் மற்றும் பொது மக்களால் ஏற்றுக்கொள்ளக்கூடிய தளத்திற்கு உற்பத்தி மற்றும் நிலையான பயன்பாட்டிற்குப் பிறகு உருவாக்க
- பொது சுகாதாரம் மற்றும் சுற்றியுள்ள வாழ்விடங்களின் பாதுகாப்பைப் பாதுகாப்பது
- சுற்றுச்சூழல் பாதிப்பைக் குறைக்க
- மதிப்புமிக்க பண்புகளையும் அழகியலையும் பாதுகாக்க
- பாதகமான சமூக-பொருளாதார தாக்கங்களை சமாளிக்க.

4.9.1 சுரங்க மூடல் அளவுகோல்

சுரங்கத்தை மூடுவதில் உள்ள நிபந்தனைகள் கீழே விவாதிக்கப்பட்டுள்ளன:

4.9.1.1 இயற்பியல் நிலைத்தன்மை

சுரங்க வேலைகள், கட்டிடங்கள், ஓய்வு தங்குமிடங்கள் போன்றவற்றை உள்ளடக்கிய அனைத்து மானுடவியல் கட்டமைப்புகளும், சுரங்கம் செயலிழந்த பிறகு மீதமுள்ளவை இயற்பியல் ரீதியாக நிலையானதாக இருக்க வேண்டும். தோல்வி அல்லது இயற்பியல் ரீதியான சரிவின் விளைவாக பொது சுகாதாரம் மற்றும் பாதுகாப்புக்கு எந்த ஆபத்தையும் அவர்கள் முன்வைக்கக்கூடாது, மேலும் அவர்கள் வடிவமைக்கப்பட்ட செயல்பாடுகளை அவர்கள் தொடர்ந்து செய்ய வேண்டும். முன்மொழியப்பட்ட வடிவமைப்பு காலங்கள் மற்றும் பாதுகாப்பு காரணிகள் வெள்ளம், சூறாவளி, காற்று அல்லது பூகம்பங்கள் போன்ற தீவிர நிகழ்வுகள் மற்றும் அரிப்பு போன்ற பிற இயற்கை நிரந்தர சக்திகளை முழுமையாக கணக்கில் எடுத்துக்கொள்ள வேண்டும்.

4.9.1.2 இரசாயன நிலைத்தன்மை

சுரங்க தளத்தில் திடக்கழிவுகள் இரசாயன நிலைத்தன்மையுடன் இருக்க வேண்டும். இதன் பொருள், உலோகங்கள், உப்புக்கள் அல்லது கரிம சேர்மங்களின் கசிவுக்கு வழிவகுக்கும் இரசாயன மாற்றங்கள் அல்லது நிலைமைகளின் விளைவுகள் பொது சுகாதாரம் மற்றும் பாதுகாப்பிற்கு ஆபத்தை ஏற்படுத்தக்கூடாது அல்லது சுற்றுச்சூழல் பண்புகளின் சீரழிவை ஏற்படுத்தக்கூடாது. பாதகமான விளைவுகளை ஏற்படுத்தக்கூடிய மாசுபடுத்தும் வெளியேற்றம் முன்கூட்டியே கணிக்கப்பட்டால், இடைநிறுத்தப்பட்ட திடப்பொருட்களை நிலைநிறுத்துதல் அல்லது நீரின் தரம் மற்றும் அளவு போன்றவற்றை மேம்படுத்த செயலற்ற சிகிச்சை போன்ற பொருத்தமான தணிப்பு நடவடிக்கைகள் திட்டமிடப்படலாம். மூடிய சுரங்கத்தைச் சுற்றியுள்ள பகுதியில் உள்ள நீர், மண் மற்றும் காற்றின் தரங்களுக்கு சட்டப்பூர்வ வரம்புகளை மீறும் மாசுபடுத்தும் செறிவுகளின் பாதகமான விளைவு எதுவும் இல்லை என்பதை கண்காணிப்பு நிரூபிக்க வேண்டும்.

4.9.1.3 உயிரியல் நிலைத்தன்மை

சுற்றியுள்ள சூழலின் ஸ்திரத்தன்மை முதன்மையாக தளத்தின் இயற்பியல் மற்றும் வேதியியல் பண்புகளை சார்ந்துள்ளது, அதேசமயம் சுரங்க தளத்தின் உயிரியல் உறுதிப்பாடு மறுவாழ்வு மற்றும் இறுதி நில பயன்பாட்டுடன் நெருக்கமாக தொடர்புடையது. ஆயினும் கூட, உயிரியல் நிலைத்தன்மையானது, மண்ணின் உறையை நிலைப்படுத்துதல், அரிப்பு/கழுவுதல், கசிவு போன்றவற்றைத் தடுப்பதன் மூலம் உடல் அல்லது இரசாயன நிலைத்தன்மையை கணிசமாக பாதிக்கலாம்.

புனர்வாழ்வுத் திட்டத்தின் முக்கிய நோக்கங்களில் ஒன்று சீர்குலைந்த தளத்தின் மீது ஒரு தாவர உறை பொதுவாக உள்ளது, ஏனெனில் தளத்தை நிலைநிறுத்துவதற்கான சிறந்த நீண்ட கால முறையாக பசுமைச் சூழல் உள்ளது. மறுவாழ்வுத் திட்டத்தின் முக்கிய நிலவேலை கூறுகள் முடிந்ததும், நிலையான தாவர சமூகத்தை நிறுவுவதற்கான செயல்முறை தொடங்குகிறது. மறு தாவரங்களுக்கு, மண்ணின் ஊட்டச்சத்து அளவை மேலாண்மை செய்வது ஒரு முக்கியமான கருத்தாகும். மூன்று சூழ்நிலைகளில் ஊட்டச்சத்துக்களைச் சேர்ப்பது பயனுள்ளதாக இருக்கும்.

7 பரப்பப்பட்ட மேல்மண்ணின் ஊட்டச்சத்து நிலை உள்ள பொருளை விட குறைவாக இருந்தால் எ.கா. சமூக காடுகளின் வளர்ச்சிக்காக

7 இயற்கையாக நிகழும் தாவரங்களை விட அதிக ஊட்டச்சத்து தேவைப்படும் தாவரங்களை வளர்க்கும் நோக்கம் எ.கா. விவசாயத்திற்கான திட்டமிடல்

7 ஈரப்பதம் கட்டுப்படுத்தும் காரணியாக இல்லாத காலங்களில் பூர்வீக தாவரங்களிலிருந்து விரைவான வளர்ச்சியை பெறுவது விரும்பத்தக்கது எ.கா. பசுமை தடைகளின் வளர்ச்சி

சுரங்க மூடல் திட்டம் அங்கீகரிக்கப்பட்ட சுரங்கத் திட்டத்தின்படி இருக்க வேண்டும். சுரங்க மூடல் என்பது அங்கீகரிக்கப்பட்ட சுரங்கத் திட்டத்தின் ஒரு பகுதியாகும் மற்றும் சுரங்க மூடல் திட்டத்தில் விவரிக்கப்பட்டுள்ள செயல்முறையின்படி மூடல் நடவடிக்கைகள் மேற்கொள்ளப்படும்.

அத்தியாயம்- 5: மாற்றுகளின் பகுப்பாய்வு (தொழில்நுட்பம் மற்றும் தளம்)

5.0 அறிமுகம்

திட்ட முன்மொழிவுக்கு மாற்றாக கருதுவது EIA செயல்முறையின் தேவையாகும். ஸ்கோப்பிங் செயல்பாட்டின் போது, ஒரு முன்மொழிவுக்கான மாற்றுகளை நேரடியாகவோ அல்லது அடையாளம் காணப்பட்ட முக்கிய சிக்கல்களைக் குறிப்பிடுவதன் மூலமாகவோ பரிசீலிக்கலாம் அல்லது சுத்திகரிக்கலாம். மாற்றுகளின் ஒப்பீடு, குறைந்தபட்ச சுற்றுச்சூழல் தாக்கங்களுடன் திட்ட நோக்கங்களை அடைவதற்கான சிறந்த முறையைத் தீர்மானிக்க உதவுகிறது அல்லது மிகவும் சுற்றுச்சூழல் நட்பு மற்றும் செலவு குறைந்த விருப்பங்களைக் குறிக்கிறது.

5.1 திட்ட தளத்தின் தேர்வின் பின்னணியில் உள்ள காரணிகள்

வீரப்பட்டி கிளஸ்டர் குவாரிகளில் சாதாரண கல் மற்றும் சரளை குவாரி திட்டங்கள் ஒரு குறிப்பிட்ட தளமாகும். முன்மொழியப்பட்ட சுரங்க குத்தகைப் பகுதி பின்வரும் நன்மைகளைக் கொண்டுள்ளது: -

- கனிம வைப்பு காடு அல்லாத பகுதியில் ஏற்படுகிறது.
- திட்டப் பகுதிக்குள் குடியிருப்பு இல்லை; எனவே ஆர் & ஆர் சிக்கல்கள் எதுவும் இல்லை.
- சுரங்க குத்தகைக்கு பயன்படுத்தப்பட்ட பகுதிகளில் ஆறு, ஓடை, நல்லா மற்றும் நீர்நிலைகள் இல்லை.
- இந்த பிராந்தியத்தில் திறமையான, அரை திறமையான மற்றும் திறமையற்ற தொழிலாளர்கள் கிடைப்பது.
- மருத்துவம், தீயணைப்பு, கல்வி, போக்குவரத்து, தகவல் தொடர்பு மற்றும் உள்கட்டமைப்பு வசதிகள் போன்ற அனைத்து அடிப்படை வசதிகளும் நன்கு இணைக்கப்பட்டு அணுகக்கூடியதாக உள்ளது.
- சுரங்க நடவடிக்கைகள் நிலத்தடி நீர் மட்டத்தில் குறுக்கிடாது. எனவே, நிலத்தடி நீர் சுற்றுச்சூழலுக்கு எந்த பாதிப்பும் இல்லை.
- ஆய்வுப் பகுதி நில அதிர்வு மண்டலத்தில் விழுகிறது - II, கடந்த கால வரலாற்றில் நிலச்சரிவு, நிலநடுக்கம், சரிவு போன்ற பெரிய வரலாறுகள் எதுவும் இல்லை.

5.2 மாற்று தளத்தின் பகுப்பாய்வு

அனைத்து சுரங்க தளங்களும் கனிம குறிப்பிட்டவை என்பதால் மாற்று எதுவும் பரிந்துரைக்கப்படவில்லை.

5.3 முன்மொழியப்பட்ட தொழில்நுட்பத்தைத் தேர்ந்தெடுப்பதற்குப் பின்னால் உள்ள காரணிகள்

இயந்திரமயமாக்கப்பட்ட திறந்த வார்ப்பு சுரங்க செயல்பாடு, துளையிடுதல் மற்றும் வெடிக்கும் முறை அப்பகுதியில் சாதாரண கல்லைப் பிரித்தெடுக்க பயன்படுத்தப்படும். பயன்படுத்தப்பட்ட அனைத்து சுரங்க குத்தகை பகுதிகளும் பின்வரும் நன்மைகளைக் கொண்டுள்ளன -

- கனிம படிவு ஒரே மாதிரியாகவும், பாத்தோலித் உருவாக்கமாகவும் இருப்பதால், நிலத்தடி முறையை விட திறந்தவெளி வேலை செய்யும் முறை விரும்பப்படுகிறது.
- பொருள் தோண்டுதலின் உதவியுடன் டம்பர்கள் / டிரிப்பர்களில் ஏற்றப்பட்டு தேவைப்படும் வாடிக்கையாளர்களுக்கு கொண்டு செல்லப்படும்.
- வெடித்தல் மற்றும் துளையிடுதல் கிடைப்பதுடன் கட்டுப்படுத்தப்பட்ட வெடித்தல் தொழில்நுட்பம் தேவையான துண்டு துண்டாக கொடுக்கிறது, இதனால் கனிமம் பாதுகாப்பாக கையாளப்பட்டு இரண்டாம் நிலை வெடிப்பு இல்லாமல் பயன்படுத்தப்படுகிறது.
- குவாரி நடவடிக்கைகளுக்குத் தகுந்த அரை திறன் கொண்ட தொழிலாளர்கள் அருகில் உள்ள கிராமங்களைச் சுற்றி எளிதாகக் கிடைக்கும்

5.4 மாற்றுத் தொழில்நுட்பத்தின் பகுப்பாய்வு

இந்த திட்டங்களுக்கு திறந்தவெளி இயந்திரமயமாக்கப்பட்ட முறை தேர்ந்தெடுக்கப்பட்டுள்ளது. இந்த தொழில்நுட்பம் குறைவான சூல்கொள்ளல் காலத்தைக் கொண்டுள்ளது, பொருளாதார ரீதியாக லாபகரமானது, பாதுகாப்பானது மற்றும் குறைந்த உழைப்புச் செலவைக் கொண்டது. சந்தை நிலைமைக்கு ஏற்ப உற்பத்தியை அதிகரிக்க அல்லது குறைக்க இந்த முறை உள்ளமைந்த நெகிழ்வுத்தன்மையைக் கொண்டுள்ளது.

அத்தியாயம்-6 சுற்றுச்சூழல் கண்காணிப்பு திட்டம்

6.0 பொது

சுற்றுச்சூழல் அளவுருக்களின் கண்காணிப்பு மற்றும் மதிப்பீடு சுற்றுச்சூழலில் நிகழக்கூடிய சாத்தியமான மாற்றங்களைக் குறிக்கிறது, இது இயற்கை சூழலின் நிலையை பராமரிக்க தேவையான இடங்களில் சரிசெய்யும் நடவடிக்கைகளை செயல்படுத்த வழி வகுக்கிறது. ஏற்றுக்கொள்ளப்பட்ட நடவடிக்கைகளின் செயல்திறன் அல்லது குறைபாட்டை மதிப்பிடுவதற்கு மதிப்பீடு மிகவும் பயனுள்ள கருவியாகும் மற்றும் எதிர்கால திருத்தங்களுக்கான நுண்ணறிவை வழங்குகிறது.

சுற்றுச்சூழல் கண்காணிப்பின் முக்கிய நோக்கம், சுற்றுச்சூழல் பண்புக்கூறுகள் மற்றும் செயல்பாட்டுக் கட்டத்தில் நடைமுறையில் உள்ள நிலைமைகள் ஆகியவற்றில் பெறப்பட்ட முடிவுகள் திட்டமிடல் கட்டத்தில் கணிப்புக்கு இணங்குவதை உறுதி செய்வதாகும். முடிவுகளின் முந்தைய கணிப்பில் இருந்து கணிசமான விலகல் ஏற்பட்டால், காரணத்தை அடையாளம் காணவும், தீர்வு நடவடிக்கைகளை பரிந்துரைக்கவும் இது அடிப்படைத் தரவாக அமைகிறது. சுற்றுச்சூழல் (பாதுகாப்பு) சட்டம், 1986 இன் கீழ் சட்டப்பூர்வ விதிகளுக்கு இணங்குவதற்கு சுற்றுச்சூழல் கண்காணிப்பு கட்டாயமாகும், SEIAA வழங்கிய EC உத்தரவுகளின் கீழ் கண்காணிப்பு தொடர்பான பொருத்தமான நிபந்தனைகள் மற்றும் தமிழ்நாடு மாசுக்கட்டுப்பாட்டு வாரியத்தின் உத்தரவின் கீழ் குறிப்பிடப்பட்டுள்ள நிபந்தனைகள் CTE/CTO வழங்குதல்.

6.1 கண்காணிப்பு பொறிமுறையின் முறை

EMP ஐ செயல்படுத்துதல் மற்றும் காலமுறை கண்காணிப்பு திட்ட ஆதரவாளரால் (சுரங்க உரிமையாளர்) மேற்கொள்ளப்படும். இந்த முன்மொழியப்பட்ட திட்டத்தினால் ஏற்படும் பாதிப்புகளை கண்காணிப்பதற்காக ஒரு விரிவான கண்காணிப்பு பொறிமுறை வகுக்கப்பட்டுள்ளது; தூசியை அடக்குதல், சத்தம் மற்றும் வெடிப்பு அதிர்வுகளை கட்டுப்படுத்துதல், இயந்திரங்கள் மற்றும் வாகனங்களை பராமரித்தல், சுரங்க வளாகத்தில் வீட்டு பராமரிப்பு, தோட்டம், சுற்றுச்சூழல் மேலாண்மை திட்டத்தை செயல்படுத்துதல் மற்றும் சுற்றுச்சூழல் அனுமதி நிலைமைகள் போன்ற சுற்றுச்சூழல் பாதுகாப்பு நடவடிக்கைகள் அந்தந்த சுரங்க நிர்வாகத்தால் கண்காணிக்கப்படும். மறுபுறம், பசுமை அரண் மேம்பாடு, சுற்றுச்சூழல் தர கண்காணிப்பு போன்ற பகுதி அளவிலான பாதுகாப்பு நடவடிக்கைகளை செயல்படுத்துவது, அவர்களின் சுரங்க நிர்வாகத்திற்கு அறிக்கை செய்யும் மூத்த நிர்வாகியால் மேற்கொள்ளப்படுகிறது.

முன்மொழியப்பட்ட முழு குவாரியிலும் EMP மற்றும் பிற சுற்றுச்சூழல் பாதுகாப்பு நடவடிக்கைகளை செயல்படுத்துவதை கண்காணிக்க சுற்றுச்சூழல் கண்காணிப்பு செல் (EMC) அமைக்கப்படும்.

இந்த கலத்தின் பொறுப்புகள்:

- மாசுக்கட்டுப்பாட்டு நடவடிக்கைகளை செயல்படுத்துதல்
- திட்டத்தை செயல்படுத்துவதை கண்காணித்தல்
- தோட்டத்திற்கு பிந்தைய பராமரிப்பு

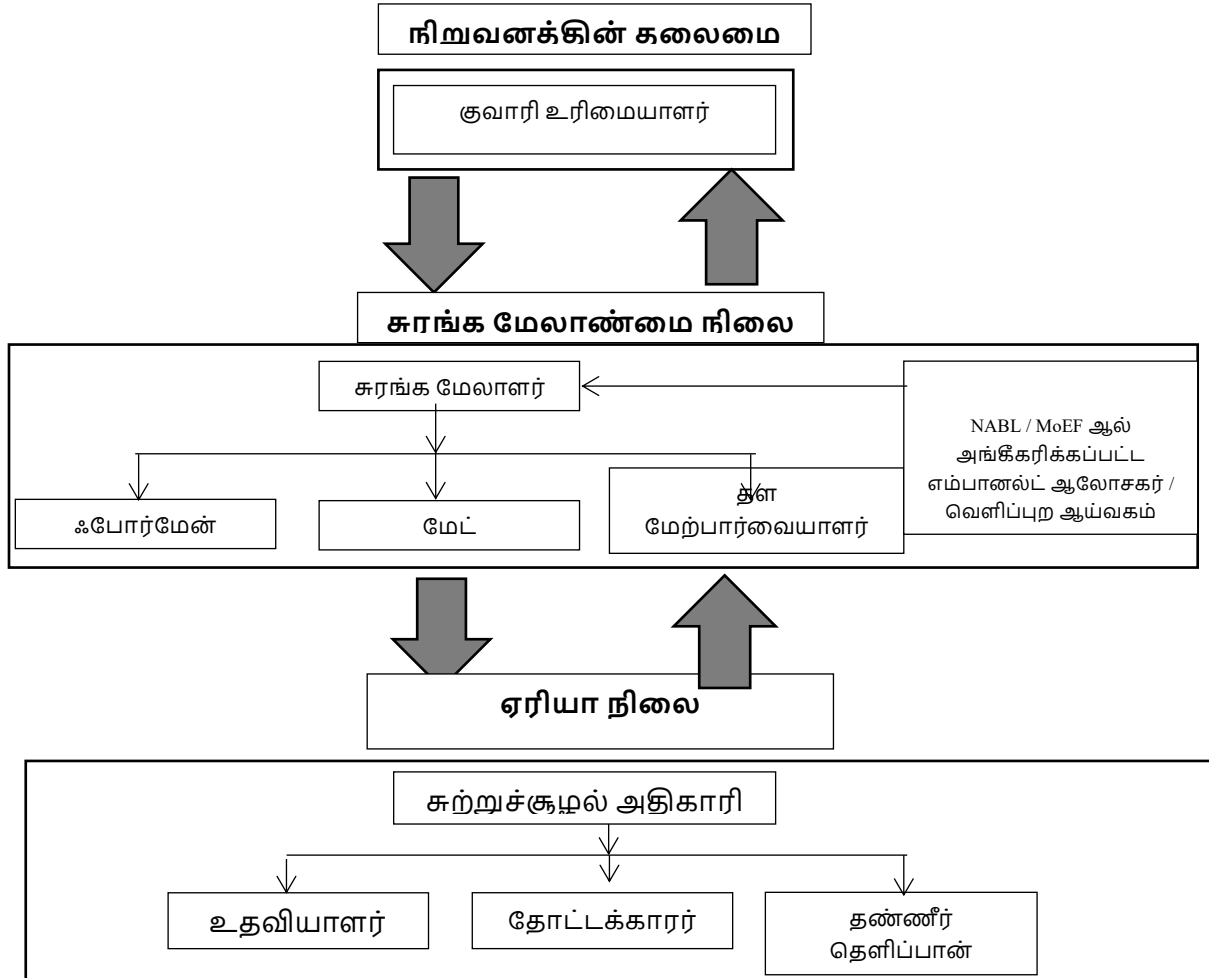
- எடுக்கப்பட்ட மாசுக் கட்டுப்பாட்டு நடவடிக்கைகளின் செயல்திறனை சரிபார்க்க
- சுற்றுச்சூழலுடன் தொடர்புடைய பிற செயல்பாடு
- தேவைப்படும்போது நிபுணரின் ஆலோசனையைப் பெறுதல்.

சுற்றுச்சூழல் கண்காணிப்பு குழு தளத்தில் உள்ள அனைத்து கண்காணிப்பு திட்டங்களையும் ஒருங்கிணைக்கும் மற்றும் இவ்வாறு உருவாக்கப்படும் தரவு தொடர்ந்து மாநில ஒழுங்குமுறை நிறுவனங்களுக்கு இணக்க நிலை அறிக்கைகளாக வழங்கப்படும்.

கண்காணிக்கப்படும் சுற்றுச்சூழல் பண்புகளின் மாதிரி மற்றும் பகுப்பாய்வு அறிக்கை ஒவ்வொரு முன்மொழியப்பட்ட திட்ட ஆதரவாளராலும் அரையாண்டு மற்றும் ஆண்டுக்கு ஒரு இடைவெளியில் தமிழ்நாடு மாசுக் கட்டுப்பாட்டு வாரியத்திற்கு (TNPCB) சமர்ப்பிக்கப்படும். அரையாண்டு அறிக்கைகள் சுற்றுச்சூழல் மற்றும் வன அமைச்சகம், பிராந்திய அலுவலகம் மற்றும் SEIAA ஆகியவற்றிற்கும் சமர்ப்பிக்கப்படுகின்றன.

சுற்றுச்சூழல் பண்புகளின் மாதிரி மற்றும் பகுப்பாய்வு மத்திய மாசுக் கட்டுப்பாட்டு வாரியம் (CPCB) / சுற்றுச்சூழல், வனம் மற்றும் காலநிலை மாற்ற அமைச்சகம் (MoEF & CC) வழிகாட்டுதல்களின்படி இருக்கும்.

படம் 6.1: முன்மொழியப்பட்ட சுற்றுச்சூழல் கண்காணிப்பு செல்



6.2 தணிப்பு நடவடிக்கைகளின் அமலாக்க அட்டவணை

முன்மொழியப்பட்ட திட்டத்தின் செயல்பாடுகளால் சுற்றுச்சூழலுக்கு ஏற்படும் பாதிப்பைக் குறைக்கும் வகையில் அத்தியாயம்-4 இல் முன்மொழியப்பட்ட தணிப்பு நடவடிக்கைகள் செயல்படுத்தப்படும். தணிப்பு நடவடிக்கைகளின் அமலாக்க அட்டவணை 6.1 இல் கொடுக்கப்பட்டுள்ளது.

அட்டவணை 6.1 அமலாக்க அட்டவணை

வ.எண்	பரிந்துரைகள்	கால கட்டம்	அட்டவணை
1	நில சுற்றுச்சூழல் கட்டுப்பாட்டு நடவடிக்கைகள்	திட்டத்தை செயல்படுத்துவதற்கு முன்	திட்டம் தொடங்கிய உடனேயே
2	மண் தரக் கட்டுப்பாட்டு நடவடிக்கைகள்	திட்டத்தை செயல்படுத்துவதற்கு முன்	திட்டம் தொடங்கிய உடனேயே
3	நீர் மாசு கட்டுப்பாட்டு நடவடிக்கைகள்	திட்டத்தை செயல்படுத்துவதற்கு முன் மற்றும் சுரங்க நடவடிக்கையுடன்	உடனடியாக மற்றும் திட்டத்தின் முன்னேற்றம்
4	காற்று மாசு கட்டுப்பாட்டு நடவடிக்கைகள்	திட்டத்தை செயல்படுத்துவதற்கு முன் மற்றும் சுரங்க நடவடிக்கையுடன்	உடனடியாக மற்றும் திட்டத்தின் முன்னேற்றம்
5	ஒலி மாசுக் கட்டுப்பாட்டு நடவடிக்கைகள்	திட்டத்தை செயல்படுத்துவதற்கு முன் மற்றும் சுரங்க நடவடிக்கையுடன்	உடனடியாக மற்றும் திட்டத்தின் முன்னேற்றம்
6	சுற்றுச்சூழல் சூழல்	சுரங்க நடவடிக்கைகளுடன் ஒவ்வொரு ஆண்டும் கட்டம் வாரியாக செயல்படுத்தப்படும்	உடனடியாக மற்றும் திட்டத்தின் முன்னேற்றம்

6.3 கண்காணிப்பு அட்டவணை மற்றும் அதிர்வெண்

கடமைகள் நிறைவேற்றப்படுவதை கண்காணிப்பு உறுதி செய்யும். இது சட்டப்பூர்வ தரங்களுக்கு எதிராக அளவீடு செய்வதற்காக வெளியேற்றங்கள், உமிழ்வுகள் மற்றும் கழிவுகளின் அளவுகள் மற்றும் செறிவுகள் போன்ற அளவீட்டுத் தகவல்களின் நேரடி அளவீடு மற்றும் பதிவு வடிவத்தை எடுக்கலாம். கண்காணிப்பில் சமூக-பொருளாதார தொடர்பு, உள்ளூர் தொடர்பு நடவடிக்கைகள் அல்லது புகார்களின் மதிப்பீடு ஆகியவை அடங்கும்.

சுரங்க நடவடிக்கைகளில் சுற்றுச்சூழல் கண்காணிப்பு பின்வருமாறு மேற்கொள்ளப்படும்:

- காற்றின் தரம்;
- நீர் மற்றும் கழிவு நீர் தரம்;
- ஒலி மட்டங்கள்;
- மண்ணின் தரம்; மற்றும்

- பசுமை அரண் மேம்பாடு

கண்காணிப்பு விவரங்கள் அட்டவணை 6.2 இல் விவரிக்கப்பட்டுள்ளன

அட்டவணை 6.2: முன்மொழியப்பட்ட கண்காணிப்பு அட்டவணை

வ. எண்	சுற்று சூழல் தரவுகள்	இடங்கள்	கண்காணிப்பு		அளவுருக்கள்
			காலம்	அதிர்வெண்	
1	காற்று தரம்	2 இடங்கள் (1 மையம் & 1 இடையகம்)	24 மணி நேரம்	6 மாதங்களுக்கு ஒரு முறை	PM _{2.5} , PM ₁₀ , SO ₂ and NO _x .
2	வானிலை ஆய்வு	காற்று கண்காணிப்பு & ஐஎம்டி இரண்டாம் நிலை தரவு	மணிநேரம் / தினசரி	தொடர்ச்சியான ஆன்லைன் கண்காணிப்பு	காற்றின் வேகம், காற்றின் திசை, வெப்பநிலை, ஈரப்பதம் மற்றும் மழைப்பொழிவு
3	நீர் தர கண்காணிப்பு	2 இடங்கள் (1மேற்பரப்பு நீர் & 1 நிலத்தடி நீர்)	-	6 மாதங்களுக்கு ஒரு முறை	IS: 10500, 1993 & CPCB விதிமுறைகளின் கீழ் குறிப்பிடப்பட்டுள்ள அளவுருக்கள்
4	நீர் அமைப்பு	குறிப்பிட்ட கிணறுகளில் 1 கிமீ சுற்றளவில் இடையக மண்டலத்தில் திறந்த கிணறுகளில் நீர் மட்டம்	-	6 மாதங்களுக்கு ஒரு முறை	ஆழம்
5	சத்தம்	2 இடங்கள் (1 மையம் & 1 இடையகம்)	மணிநேரம் / தினசரி	6 மாதங்களுக்கு ஒரு முறை	Leq, Lmax, Lmin, Leq பகல் மற்றும் இரவு
6	அதிர்வு	அருகில் உள்ள குடியிருப்பில்	-	வெடிக்கும் செயல்பாட்டின் போது	உச்ச துகள் வேகம்
7	மண்	2 இடங்கள் (1 மையம் & 1 இடையகம்)	-	6 மாதங்களுக்கு ஒரு முறை	இயற்பியல் மற்றும் வேதியியல் பண்புகள்

8	பசுமை அரண்	திட்ட பகுதிக்குள்	தினசரி	மாதங்களுக்கு ஒரு முறை	பராமரிப்பு
---	------------	-------------------	--------	-----------------------	------------

ஆதாரம்: கனிம சுரங்கத்திற்கான கையேட்டின் வழிகாட்டுதல், பிப்ரவரி 2010

6.4 EMP க்கான பட்ஜெட் ஒதுக்கீடு

சுற்றுச்சூழல் பண்புகளை கண்காணிப்பதற்கான செலவு, கண்காணிக்கப்பட வேண்டிய அளவுரு, அதிர்வெண் கொண்ட இடங்களை மாதிரி/கண்காணித்தல் மற்றும் ஒவ்வொரு முன்மொழிவுக்கும் எதிரான செலவு ஒதுக்கீடு ஆகியவை அட்டவணை 6.3 இல் காட்டப்பட்டுள்ளன. NABL / MoEF ஆல் அங்கீகரிக்கப்பட்ட வெளிப்புற ஆய்வகத்திற்கு கண்காணிப்பு பணி வெளி ஆதாரமாக செய்யப்படும்.

சுற்றுச்சூழல் கண்காணிப்பு திட்டத்திற்கான முன்மொழியப்பட்ட மூலதனச் செலவு ரூ. 76,000/- மற்றும் தொடர் செலவு ரூ.76,000/- ஆகும்.

அட்டவணை 6.3 சுற்றுச்சூழல் கண்காணிப்பு பட்ஜெட்

P1 - P4

வ.எண்	அளவுரு	மூலதன செலவு
1	காற்றின் தரம்	ரூ. 3,80,000/-*4
2	வானிலையியல்	
3	நீர் தரம்	
4	நீரியல்	
5	மண்ணின் தரம்	
6	சத்தம் தரம்	
7	அதிர்வு ஆய்வு	
மொத்தம்		15,20,000

6.5 கண்காணிக்கப்பட்ட தரவுகளின் அறிக்கையிடல் அட்டவணைகள்

காற்றின் தரம், நீரின் தரம், இரைச்சல் அளவுகள் மற்றும் பிற சுற்றுச்சூழல் பண்புக்கூறுகள் பற்றிய கண்காணிக்கப்படும் தரவு, தேவையான திருத்த நடவடிக்கைகளை எடுப்பதற்காக சுரங்க மேலாண்மை நிலை மற்றும் அமைப்பின் தலைவர் ஆகியோரால் அவ்வப்போது ஆய்வு செய்யப்படும். கண்காணிப்புத் தரவுகள் தமிழ்நாடு மாநில மாசுக்கட்டுப்பாட்டு வாரியத்திடம் CTO நிபந்தனைகள் மற்றும் சுற்றுச்சூழல் தணிக்கை அறிக்கைகளுக்கு இணங்க ஒவ்வொரு ஆண்டும் MoEF & CC மற்றும் அரையாண்டு இணக்க கண்காணிப்பு அறிக்கைகள் MoEF & CC பிராந்திய அலுவலகம் மற்றும் SEIAA க்கு சமர்ப்பிக்கப்படும்.

காலமுறை அறிக்கைகள் சமர்ப்பிக்கப்பட வேண்டியவை: -

- MoEF & CC - அரையாண்டு நிலை அறிக்கை
- TNPCB - அரையாண்டு நிலை அறிக்கை
- புவியியல் மற்றும் சுரங்கத் துறை: காலாண்டு, அரையாண்டு வருடாந்திர அறிக்கைகள்

சுரங்க மேலாளர்/முகவர் தவிர, காலமுறை அறிக்கைகளை -

- சுரங்க பாதுகாப்பு இயக்குனர்,
- தொழிலாளர் அமலாக்க அதிகாரி,

·துறையால் நிர்ணயிக்கப்பட்ட விதிமுறைகளின்படி வெடிபொருட்களைக் கட்டுப்படுத்துபவர்.

அத்தியாயம்-7-கூடுதல் ஆய்வுகள்

7.0 பொது

திட்ட முன்மொழிபவர் மற்றும் ஒழுங்குமுறை ஆணையத்தால் அடையாளம் காணப்பட்ட வகைகளின்படி பின்வரும் கூடுதல் ஆய்வுகள் செய்யப்பட்டன. பொதுமக்கள் மற்றும் பிற பங்குதாரர்களால் அடையாளம் காணப்பட்ட வகைகள் பொது விசாரணைக்குப் பிறகு இணைக்கப்படும்.

7 பொது ஆலோசனை

7 இடர் மதிப்பீடு

7 பேரிடர் மேலாண்மை திட்டம்

- ஒட்டுமொத்த தாக்க ஆய்வு
- பிளாஸ்டிக் கழிவு மேலாண்மை
- கோவிட்-க்கு பிந்தைய சுகாதார மேலாண்மை திட்டம்

7.1 பொது ஆலோசனை

தமிழ்நாடு மாசுக்கட்டுப்பாட்டு வாரியத்தின் (TNPCB) உறுப்பினர் செயலாளருக்கான விண்ணப்பம், திட்டத் தளத்தில் அல்லது மாவட்டத்தில் அதன் அருகாமையில் பரந்த அளவிலான பொதுமக்களின் பங்களிப்பை உறுதிசெய்யும் வகையில், முறையாக, நேரக்கட்டுப்பாடு மற்றும் வெளிப்படையான முறையில் பொது மக்கள் கருத்து கேட்பு கூட்டம் நடத்த வேண்டும். வரைவு EIA / EMP அறிக்கை மற்றும் பொது விசாரணை நடவடிக்கைகளின் முடிவுகள் இறுதி EIA/EMP அறிக்கையில் விவரிக்கப்படும்.

7.2 இடர் மதிப்பீடு

2002 ஆம் ஆண்டு டிசம்பர் 31 ஆம் தேதியிட்ட சுற்றறிக்கை எண்.13 இன் படி, தன்பாற் சுரங்கப் பாதுகாப்பு இயக்குநரகம் (டிஜிஎம்எஸ்) வழங்கிய குறிப்பிட்ட இடர் மதிப்பீட்டு வழிகாட்டுதலின் அடிப்படையில் இடர் மதிப்பீட்டிற்கான வழிமுறை உருவாக்கப்பட்டுள்ளது. டிஜிஎம்எஸ் இடர் மதிப்பீட்டு செயல்முறை நோக்கம் கொண்டது. பணிச்சூழல் மற்றும் அனைத்து செயல்பாடுகளிலும் இருக்கும் மற்றும் சாத்தியமான அபாயங்களைக் கண்டறிந்து, உடனடி கவனம் தேவைப்படுபவர்களுக்கு முன்னுரிமை அளிப்பதற்காக அந்த ஆபத்துகளின் அபாய அளவை மதிப்பிடுதல். மேலும், இந்த ஆபத்துக்களுக்குப் பொறுப்பான வழிமுறைகள் அடையாளம் காணப்பட்டு, அவற்றின் கட்டுப்பாட்டு நடவடிக்கைகள், கால அட்டவணையில் அமைக்கப்பட்டது, துல்லியமான பொறுப்புகளுடன் பதிவு செய்யப்படுகின்றன.

DGMS வழங்கிய உலோக சுரங்கத்தை நிர்வகிப்பதற்கான தகுதிச் சான்றிதழை வைத்திருக்கும் தகுதி வாய்ந்த சுரங்க மேலாளரின் வழிகாட்டுதலின் கீழ் முழு குவாரி நடவடிக்கையும் மேற்கொள்ளப்படும். இடர் மதிப்பீடு என்பது விபத்துகளைத் தடுப்பதற்கும், அது நிகழாமல் தடுக்க தேவையான நடவடிக்கைகளை எடுப்பதற்கும் ஆகும்.

இந்த முன்மொழியப்பட்ட சரங்கம் மற்றும் அதனுடன் தொடர்புடைய செயல்பாடுகள் தொடர்பாக மனித தூண்டுதலால் ஏற்படும் அபாயங்களின் காரணிகள் விரிவான பகுப்பாய்வுடன் சரங்கத்திற்கான காரணங்கள் மற்றும் கட்டுப்பாட்டு நடவடிக்கைகள் கீழே அட்டவணை 7.1 இல் கொடுக்கப்பட்டுள்ளன.

அட்டவணை 7.1 இடர் மதிப்பீடு & கட்டுப்பாட்டு நடவடிக்கைகள்

வ.எண்	ஆபத்து காரணிகள்	ஆபத்துக்கான காரணங்கள்	கட்டுப்பாட்டு நடவடிக்கைகள்
1	வெடிபொருட்கள் மற்றும் கனரக சரங்க இயந்திரங்கள் காரணமாக விபத்துக்கள்	தவறான கையாளுதல் மற்றும் பாதுகாப்பற்ற பணி நடைமுறை	<ul style="list-style-type: none"> ▪ அனைத்து பாதுகாப்பு முன்னெச்சரிக்கைகள் மற்றும் சரங்க சட்டம், 1952, மெட்டாலிஃபெரஸ் சரங்க ஒழுங்குமுறை, 1961 மற்றும் சரங்க விதிகள், 1955 ஆகியவற்றின் விதிகள் அனைத்து சரங்க நடவடிக்கைகளின் போதும் கண்டிப்பாக பின்பற்றப்படும்; ▪ அருகிலுள்ள குழு தொழிற்பயிற்சி மையத்தில் உள்ள பயிற்சிக்கு தொழிலாளர்கள் அனுப்பப்படுவார்கள் ▪ அங்கீகரிக்கப்படாத நபர்களின் நுழைவு தடை செய்யப்படும்; ▪ சரங்க அலுவலக வளாகம் மற்றும் சரங்கப் பகுதியில் தீயணைப்பு மற்றும் முதலுதவி ஏற்பாடுகள்; ▪ பாதுகாப்பு காலணி, ஹெல்மெட், கண்ணாடி போன்ற அனைத்து பாதுகாப்பு உபகரணங்களின் ஏற்பாடுகளும் ஊழியர்களுக்குக் கிடைக்கும் மற்றும் அவற்றின் பயன்பாட்டிற்கான வழக்கமான சோதனை ▪ அங்கீகரிக்கப்பட்ட திட்டங்களின்படி குவாரி வேலை செய்தல் மற்றும் சரங்கத் திட்டங்களை தொடர்ந்து புதுப்பித்தல்; ▪ சரங்கத்தின் பக்கங்களை தினசரி அடிப்படையில் சுத்தம் செய்வது, அதிகப்படியான அல்லது குறைப்பு

			<p>ஏற்படுவதைத் தவிர்ப்பதற்காக தினமும் செய்யப்பட வேண்டும்;</p> <ul style="list-style-type: none"> ▪ வெடிபொருட்களைக் கையாளுதல், சார்ஜ் செய்தல் மற்றும் சுடுதல் ஆகியவை சுரங்க மேலாளரின் மேற்பார்வையின் கீழ் மட்டுமே திறமையான நபர்களால் மேற்கொள்ளப்படும்; ▪ உற்பத்தியாளரின் வழிகாட்டுதல்களின்படி அனைத்து சுரங்க உபகரணங்களையும் பராமரித்தல் மற்றும் சோதனை செய்தல்.
2	துளையிடுதல்	<p>முறையற்ற மற்றும் பாதுகாப்பற்ற நடைமுறைகள்</p> <p>அழுத்தப்பட்ட காற்றின் அதிக அழுத்தம் காரணமாக, குழல்களை வெடிக்கலாம்</p> <p>துரப்பண கம்பி உடைந்து போகலாம்</p>	<ul style="list-style-type: none"> ▪ துளையிடுதலுக்காக (SOP) நிறுவப்பட்ட பாதுகாப்பான இயக்க முறை கண்டிப்பாக பின்பற்றப்படும். ▪ பயிற்சி பெற்ற ஆபரேட்டர்கள் மட்டுமே பணியமர்த்தப்படுவார்கள். ▪ பிளாஸ்டர் / பிளாஸ்டிங் ஃபோர்மேன் அனைத்து இடங்களையும் முழுமையாக ஆய்வு செய்யும் வரை, துப்பாக்கிச் சூடு நடத்தப்பட்ட பகுதியில் எந்த துளையிடுதலும் தொடங்கப்படக்கூடாது. ▪ துளையிடுதல் நேரடியாக ஒன்றன் மேல் ஒன்றாக உள்ள இடங்களில் பெஞ்சுகளில் ஒரே நேரத்தில் மேற்கொள்ளப்படக்கூடாது. ▪ ஆபரேட்டர் கையேட்டின்படி கம்பர்சர் மற்றும் துரப்பண உபகரணங்களில் உள்ள தேய்ந்து போன பாகங்களை அவ்வப்போது தடுப்பு பராமரிப்பு மற்றும் மாற்றுதல். ▪ அனைத்து பயிற்சி அலகுகளும் ஈரமான துளையிடுதலுடன் வழங்கப்பட வேண்டும், திறமையான வேலை நிலையில் பராமரிக்கப்பட வேண்டும். ▪ ஆபரேட்டர் அனைத்து தனிப்பட்ட பாதுகாப்பு

3	வெடித்தல்	<p>பறக்கும் பாறை, தரை அதிர்வு, சத்தம் மற்றும் தூசி.</p> <p>முறையற்ற மின்னூட்டம், ஸ்டெம்மிங் & வெடித்தல்/ வெடித்தல் துளைகளை சீர்த்திருத்தம் செய்தல்</p> <p>வாகனங்களின் இயக்கத்தால் அதிர்வு</p>	<p>உபகரணங்களையும் தவறாமல் பயன்படுத்த வேண்டும்.</p> <p>விதிமுறைகளின்படி ஒரு தாமதத்திற்கு அதிகபட்ச கட்டணத்தை கட்டுப்படுத்தவும் மற்றும் உகந்த வெடிப்பு துளை வடிவத்தின் மூலம், அதிர்வுகள் அனுமதிக்கப்பட்ட வரம்பிற்குள் கட்டுப்படுத்தப்படும் மற்றும் வெடிப்பு பாதுகாப்பாக நடத்தப்படும்.</p> <p>வெடித்தல் துளைகளை மின்னூட்டம் செய்தல், ஸ்டெம்மிங் & வெடித்தல்/பயரிங் செய்வதற்கான SOP, செயல்பாட்டின் ஆரம்ப கட்டத்தில் பிளாஸ்டிக் குழுவினரால் பின்பற்றப்படும். ஷாட்கள் பகல் நேரத்தில் மட்டுமே சுடப்படுகின்றன. எந்த ஒரு நாளில் சார்ஜ் செய்யப்பட்ட அனைத்து துளைகளும் அதே நாளில் சுடப்படும்.</p> <p>ஆபத்து மண்டலம் தெளிவாக வரையறுக்கப்படும் (சிவப்புக் கொடிகள் மூலம்)</p>
4	போக்குவரத்து	<p>விபத்து மற்றும் காயங்களுக்கு பங்களிக்கும் சாத்தியமான அபாயங்கள் மற்றும் பாதுகாப்பற்ற வேலைகள்</p> <p>பொருள் அதிக சுமை</p> <p>வாகனத்தை முந்திச் செல்லும் போது</p> <p>டிரக்கை இயக்குபவர்</p>	<p>வேலையைத் தொடங்கும் முன், ஓட்டுநர்கள் டம்பர்/டிரக்/டிப்பரில் எண்ணெய்(கள்), எரிபொருள் மற்றும் நீர் நிலைகள், டயர் வீக்கம், பொதுத் தூய்மை, பிரேக்குகள், ஸ்டீயரிங் அமைப்பு, தானாக இயக்கப்படும் ஆடியோ-விஷுவல் ரிவர்சிங் அலாரம், பின்புறம் உள்ளிட்ட எச்சரிக்கை சாதனங்களை நேரில் சரிபார்ப்பார்கள். கண்ணாடிகள், பக்கவாட்டு விளக்குகள் போன்றவை நல்ல நிலையில் உள்ளன.</p> <p>எந்த ஒரு அங்கீகரிக்கப்படாத நபரையும் வாகனத்தில் சவாரி செய்ய அனுமதிக்காதீர்கள் அல்லது எந்த அங்கீகரிக்கப்படாத</p>

		தனது அறையை ஏற்றும்போது அதை விட்டு வெளியேறுகிறார்.	<ul style="list-style-type: none"> நபரையும் வாகனத்தை இயக்க அனுமதிக்காதீர்கள். குழிவான கண்ணாடிகள் அனைத்து மூலைகளிலும் வைக்கப்பட வேண்டும் அனைத்து வாகனங்களும் ஒவ்வொரு முனை புள்ளியிலும் ஒரு ஸ்பாட்டருடன் ரிவர்ஸ் ஹாரன் பொருத்தப்பட்டிருக்க வேண்டும் வாகனத் திறனுக்கு ஏற்ப ஏற்றுதல் ஆபரேட்டர் கையேட்டின்படி வாகனங்களை அவ்வப்போது பராமரித்தல்
5	இயற்கை சீற்றங்கள்	எதிர்பாராத சம்பவங்கள்	<ul style="list-style-type: none"> மழைநீர் வெள்ளத்தில் மூழ்குவதைத் தடுக்க தப்பிக்கும் வழிகள் வழங்கப்படும் தீயை அணைக்கும் கருவிகள் மற்றும் மணல் வாளிகள்
6	சுரங்க பெஞ்சுகள் மற்றும் குழி சாய்வு	சாய்வு வடிவியல், புவியியல் அமைப்பு	<ul style="list-style-type: none"> குழி சாய்வு 60° கீழே இருக்க வேண்டும் மற்றும் ஒவ்வொரு பெஞ்ச் உயரம் 5 மீ இருக்க வேண்டும்

ஆதாரம்: FAE & EC ஆல் பகுப்பாய்வு செய்யப்பட்டு முன்மொழியப்பட்டது

7.3 பேரிடர் மேலாண்மைத் திட்டம்

நிலநடுக்கம், நிலச்சரிவு போன்ற இயற்கை பேரழிவுகள் கடந்த கால வரலாற்றில் பதிவு செய்யப்படவில்லை, ஏனெனில் நிலப்பரப்பு நில அதிர்வு மண்டலம் III இன் கீழ் வகைப்படுத்தப்பட்டுள்ளது. இப்பகுதி கடலில் இருந்து வெகு தொலைவில் உள்ளதால் கடும் வெள்ளம் மற்றும் சுனாமியால் ஏற்படும் பேரழிவை எதிர்பார்க்கவில்லை.

பேரிடர் மேலாண்மைத் திட்டம், உயிர் பாதுகாப்பு, சுற்றுச்சூழலைப் பாதுகாத்தல், நிறுவலின் பாதுகாப்பு, உற்பத்தி மற்றும் காப்புச் செயல்பாடுகளை மறுசீரமைப்பு செய்தல் போன்ற முன்னுரிமைகளை உறுதி செய்வதை நோக்கமாகக் கொண்டுள்ளது.

பேரிடர் மேலாண்மை திட்டத்தின் நோக்கம், சுரங்கம் மற்றும் வெளிப்புற சேவைகளின் ஒருங்கிணைந்த வளங்களைப் பயன்படுத்தி பின்வருவனவற்றை அடைவதாகும்:

7 பாதிக்கப்பட்டவர்களின் மீட்பு மற்றும் மருத்துவ சிகிச்சை;

7 மற்றவர்களைப் பாதுகாத்தல்;

7 பொருள் மற்றும் சுற்றுச்சூழலுக்கு ஏற்படும் சேதத்தை குறைத்தல்;

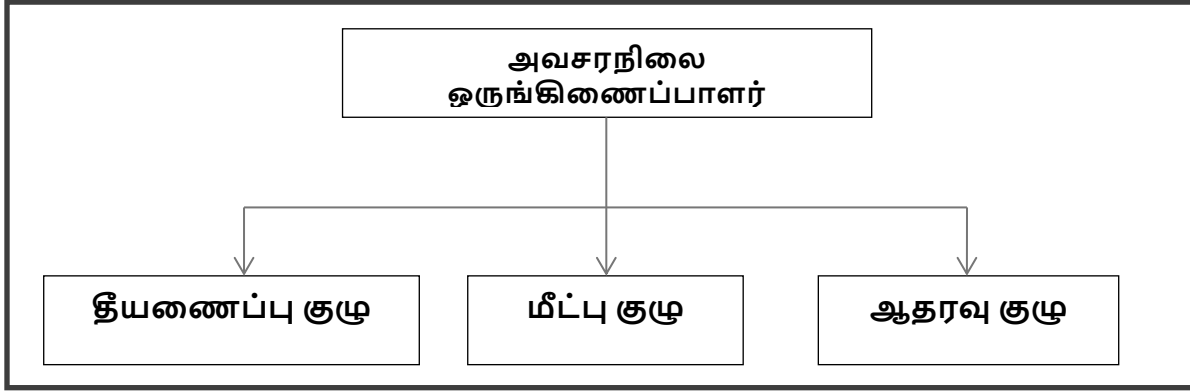
7 தொடக்கத்தில் சம்பவத்தைக் கட்டுப்படுத்தி இறுதியில் கட்டுக்குள் கொண்டு வருதல்;

7 பாதிக்கப்பட்ட பகுதியின் பாதுகாப்பான மறுவாழ்வு; மற்றும்

7 அவசரநிலைக்கான காரணம் மற்றும் சூழ்நிலைகள் பற்றிய அடுத்த விசாரணைக்கு தொடர்புடைய பதிவுகள் மற்றும் உபகரணங்களை பாதுகாத்தல்

ஒரு பேரிடர் ஏற்பட்டால், தடுப்பு நடவடிக்கைகள் இருந்தபோதிலும், கீழே உள்ள விளக்கங்களின்படி பேரிடர் மேலாண்மை செய்யப்பட வேண்டும். அவசரகால சூழ்நிலைகளைக் கையாள்வதற்காக முன்மொழியப்பட்ட ஒரு அமைப்பு உள்ளது மற்றும் முக்கிய பணியாளர்கள் மற்றும் அவர்களின் குழு இடையேயான ஒருங்கிணைப்பு படம் 7.1 இல் காட்டப்பட்டுள்ளது.

படம் 7.1: பேரிடர் மேலாண்மை குழு அமைப்பு



அவசரநிலை அமைப்பு, தகுதிவாய்ந்த சுரங்க மேலாளரான அவசரநிலை ஒருங்கிணைப்பாளரால் வழிநடத்தப்படும். அவர் இல்லாத நிலையில், சுரங்க மேலாளர் வரும் வரை, சுரங்கத்தில் இருக்கும் பெரும்பாலான மூத்தவர்கள் அவசரகால ஒருங்கிணைப்பாளராக இருப்பார்கள். அவசரகால சூழ்நிலைகளைக் கவனிப்பதற்காக மூன்று குழுக்கள் இருக்கும் - தீயணைப்புக் குழு, மீட்புக் குழு மற்றும் ஆதரவுக் குழு. அணிகளின் முன்மொழியப்பட்ட அமைப்பு அட்டவணை 7.2 இல் கொடுக்கப்பட்டுள்ளது.

அட்டவணை 7.2: அவசர நிலையைச் சமாளிக்க முன்மொழியப்பட்ட குழுக்கள்

பதவி	தகுதி
தீயணைப்பு குழு	
குழுத் தலைவர்/ அவசர ஒருங்கிணைப்பாளர் (EC)	சுரங்க மேலாளர்
குழு உறுப்பினர்	சுரங்க மேற்பார்வையாளர்
குழு உறுப்பினர்	சுரங்க துணை
மீட்பு குழு	
குழுத் தலைவர்/ அவசர ஒருங்கிணைப்பாளர் (EC)	சுரங்க மேலாளர்
குழு உறுப்பினர்/ சம்பவக் கட்டுப்பாட்டாளர் (IC)	சுற்றுச்சூழல் அதிகாரி
குழு உறுப்பினர்	சுரங்க மேற்பார்வையாளர்
ஆதரவு குழு	
குழுத் தலைவர்/ அவசர ஒருங்கிணைப்பாளர் (EC)	சுரங்க மேலாளர்
உதவி குழு தலைவர்	சுற்றுச்சூழல் அதிகாரி

குழு உறுப்பினர்	சுரங்க துணை
பாதுகாப்புக் குழுத் தலைவர்/ அவசரகால பாதுகாப்புக் கட்டுப்பாட்டாளர்	சுரங்க மேற்பார்வையாளர்

சுரங்கம் செயல்பாட்டுக்கு வந்ததும், பணியாளர்களின் பெயர்களுடன் மேற்கண்ட அட்டவணை தயாரிக்கப்பட்டு தொழிலாளர்களுக்கு எளிதாகக் கிடைக்கும். சுரங்கம், தீயணைப்பு நிலையம் மற்றும் அண்டை தொழில் பிரிவுகள்/சுரங்கங்களின் பல்வேறு துறைகளை கட்டுப்படுத்த, ஒரு மொபைல் தொடர்பு நெட்வொர்க் மற்றும் வயர்லெஸ் சுரங்க அவசர கட்டுப்பாட்டு அறையை (MECR) இணைக்க வேண்டும்.

அவசரக் குழுவின் பாத்திரங்கள் மற்றும் பொறுப்புகள் –

(அ) அவசர ஒருங்கிணைப்பாளர் (EC)

அவசரகால ஒருங்கிணைப்பாளர் தளத்தின் முழுமையான கட்டுப்பாட்டை ஏற்றுக்கொள்வார் மற்றும் MECR இல் இருக்க வேண்டும்.

(ஆ) சம்பவக் கட்டுப்பாட்டாளர் (ஐசி)

சம்பவக் கட்டுப்பாட்டாளர் என்பது அவசரநிலையின் இடத்திற்குச் சென்று, அவசரநிலையைக் கடப்பதற்கு அல்லது கட்டுப்படுத்துவதற்கான செயல் திட்டத்தை மேற்பார்வையிடும் ஒரு நபராக இருக்க வேண்டும். ஷிப்ட் மேற்பார்வையாளர் அல்லது சுற்றுச்சூழல் அதிகாரி ஐசியின் பொறுப்பை ஏற்க வேண்டும்.

(இ) தொடர்பு மற்றும் ஆலோசனைக் குழு

ஆலோசனை மற்றும் தகவல் தொடர்பு குழுவில் சுரங்கத் துறைகளின் தலைவர்கள் அதாவது சுரங்க மேலாளர் இருக்க வேண்டும்.

(ஈ) பெயர் அழைப்பு ஒருங்கிணைப்பாளர்

சுரங்க மேற்பார்வையாளர் பெயர் அழைப்பு ஒருங்கிணைப்பாளராக இருப்பார். பெயர் அழைப்பு ஒருங்கிணைப்பாளர் பெயர் அழைப்பை நடத்துவார் மற்றும் சுரங்கப் பணியாளர்களை கூடும் இடத்திற்கு வெளியேற்றுவார். கடமையில் இருக்கும் அனைத்து பணியாளர்களுக்கும் கணக்கு வைப்பதே அவரது பிரதான பணியாக இருக்கும்.

(உ) தேடல் மற்றும் மீட்பு குழு

சிக்கியுள்ள பணியாளர்களை மீட்கும் பணியை மேற்கொள்வதற்கு பயிற்சி பெற்ற மற்றும் ஆயுதம் ஏந்திய நபர்கள் குழுவாக இருக்க வேண்டும். முதல்தவி மற்றும் தீயை அணைப்பதில் பயிற்சி பெற்றவர்கள் தேடல் மற்றும் மீட்புக் குழுவில் சேர்க்கப்படுவார்கள்.

(ஊ) அவசரகால பாதுகாப்பு கட்டுப்படுத்தி

அவசரகால பாதுகாப்புக் கட்டுப்பாட்டாளர் பிரதான வாயில் அலுவலகத்தில் அமைந்துள்ள மற்றும் வெளி நிறுவனங்களை வழிநடத்தும் மூத்த பாதுகாப்பு நபராக இருக்க வேண்டும். எ.கா. தீயணைப்புப் படை, காவல்துறை, மருத்துவர் மற்றும் ஊடகவியலாளர்கள்.

அவசர கட்டுப்பாட்டு செயல்முறை –

அவசரகாலத்தின் ஆரம்பம், அனைத்து நிகழ்தகவுகளிலும், ஒரு பெரிய தீ அல்லது வெடிப்பு அல்லது எக்ஸ்கவேட்டர்யின் போது சுவர் இடிந்து விழுவதன் மூலம் தொடங்கும் மற்றும் பல்வேறு பாதுகாப்பு சாதனங்கள் மற்றும் பணியில் இருக்கும் செயல்பாட்டு ஊழியர்களால் கண்டறியப்படும். பணியில் இருக்கும் ஊழியர் ஒருவர் இருந்தால், அவர் (அவருக்கு போதுமான விவரம் அளிக்கப்பட்ட தளத்தின் அவசர நடைமுறையின்படி) அருகில் உள்ள அலாரம் அழைப்புப் புள்ளிக்குச் சென்று, கண்ணாடியை உடைத்து அலாரங்களைத் தூண்டுவார். விபத்து நடந்த இடம் மற்றும் தன்மை குறித்து அவசர கட்டுப்பாட்டு அறைக்கு தெரிவிக்கவும் அவர் தன்னால் முடிந்தவரை முயற்சிப்பார். பணி அவசர நடைமுறைக்கு இணங்க, அவசரநிலையை விளக்குவதற்கும் கட்டுப்படுத்துவதற்கும் பின்வரும் முக்கிய நடவடிக்கைகள் உடனடியாக நடைபெறும்.

- தளத்தில் தீயணைப்பு வீரர் தலைமையிலான தீயணைப்பு குழுவினர் தீ நுரை டெண்டர்கள் மற்றும் தேவையான உபகரணங்களுடன் சம்பவம் நடந்த இடத்திற்கு வருவார்கள்.
- அவசரகால பாதுகாப்புக் கட்டுப்பாட்டாளர் பிரதான வாயில் அலுவலகத்தில் இருந்து தனது பணியைத் தொடங்குவார்
- சம்பவக் கட்டுப்படுத்தி, மீட்புக் குழுவின் உதவியுடன் அவசரத் தளத்திற்கு விரைந்து சென்று அவசரநிலையைக் கையாளத் தொடங்குவார்.
- தளத்தின் முதன்மைக் கட்டுப்பாட்டாளர் தனது ஆலோசனை மற்றும் தகவல் தொடர்புக் குழுவின் உறுப்பினர்களுடன் MECR க்கு வந்து தளத்தின் முழுமையான கட்டுப்பாட்டை எடுத்துக்கொள்வார்.
- அவர் சம்பவக் கட்டுப்பாட்டாளரிடமிருந்து தொடர்ந்து தகவல்களைப் பெறுவார் மற்றும் இதற்கான முடிவுகளை மற்றும் வழிகாட்டுதல்களை வழங்குவார்:
 - சம்பவக் கட்டுப்பாட்டாளர்
 - சுரங்க கட்டுப்பாட்டு அறைகள்
 - அவசர பாதுகாப்பு கட்டுப்பாட்டாளர்

வெவ்வேறு இடங்களில் முன்மொழியப்பட்ட தீயை அணைக்கும் கருவிகள் –

சுரங்கத்திற்குள் ஆபத்தான இடங்களில் பின்வரும் வகையான தீயை அணைக்கும் கருவிகள் முன்மொழியப்பட்டுள்ளன.

வெவ்வேறு இடங்களில் முன்மொழியப்பட்ட தீயை அணைக்கும் கருவிகள்

இடம்	தீயை அணைக்கும் கருவிகளின் வகை
மின் சாதனங்கள்	CO2 வகை, நுரை வகை, உலர் இரசாயன தூள் வகை
எரிபொருள் சேமிப்பு பகுதி	CO2 வகை, நுரை வகை, உலர் இரசாயன தூள் வகை, மணல் வாளி
அலுவலக பகுதி	உலர் இரசாயன வகை, நுரை வகை

பேரிடர் காலத்தில் பின்பற்ற வேண்டிய எச்சரிக்கை அமைப்பு -

தள கட்டுப்பாட்டாளர், தீயணைப்புக் குழுவிடமிருந்து பேரிடர் செய்தியைப் பெறும்போது, சுரங்கக் கட்டுப்பாட்டு அறை உதவியாளர் 5 நிமிடங்களுக்கு சைரன் ஒலிப்பார். பொது அறிவிப்பு அமைப்பு மூலம் பேரிடர் செய்தியை ஒளிபரப்ப சம்பவக் கட்டுப்பாட்டாளர் ஏற்பாடு செய்வார். சம்பவக் கட்டுப்பாட்டாளரிடமிருந்து "எமர்ஜென்சி ஓவர்" என்ற செய்தியைப் பெற்றவுடன், அவசரகால கட்டுப்பாட்டு அறை உதவியாளர் 2 நிமிடங்களுக்கு நேராக அலாரத்தை ஒலிப்பதன் மூலம் "அனைத்து தெளிவான சிக்னலையும்" வழங்குவார்.

பேரிடரின் போது பீதி அல்லது தவறான புரிதலைத் தவிர்க்க அலாரம் அமைப்பின் அம்சங்கள் அனைவருக்கும் விளக்கப்படும். ஆபத்து / பேரழிவுகளைத் தடுக்க அல்லது கவனிப்பதற்காக, பின்வரும் கட்டுப்பாட்டு நடவடிக்கைகள் ஏதேனும் எடுக்கப்பட்டிருந்தால்.

- அனைத்து சுரங்க நடவடிக்கைகளின் போது அனைத்து பாதுகாப்பு முன்னெச்சரிக்கைகள் மற்றும் உலோக சுரங்க ஒழுங்குமுறைகள் (MMR), 1961 விதிகள் கண்டிப்பாக பின்பற்றப்படுகிறது.
- MMR 1961 இன் படி வெடிபொருட்களை வெடிக்கச் செய்வதற்கும் சேமிப்பதற்கும் அனைத்து பாதுகாப்பு முன்னெச்சரிக்கை நடவடிக்கைகளையும் கடைபிடித்தல்.
- சுரங்கம் மற்றும் அதைச் சார்ந்த பகுதிகளுக்குள் அங்கீகரிக்கப்படாத நபர்கள் நுழைவது முற்றிலும் தடைசெய்யப்பட்டுள்ளது.
- சுரங்க அலுவலக வளாகம் மற்றும் சுரங்கப் பகுதியில் தீயணைப்பு மற்றும் முதல்தவி ஏற்பாடுகள் வழங்கப்பட்டுள்ளன.
- பாதுகாப்பு காலணி, ஹெல்மெட், கண்ணாடிகள், தூசி முகமூடிகள், காது பிளக்குகள் மற்றும் காது மஃப்ஸ் போன்ற அனைத்து பாதுகாப்பு உபகரணங்களின் ஏற்பாடுகளும் ஊழியர்களுக்குக் கிடைக்கப்பெறுகின்றன மற்றும் அவற்றின் பயன்பாடு வழக்கமான கண்காணிப்பின் மூலம் கண்டிப்பாக கடைபிடிக்கப்படுகிறது.
- அபாயகரமான வளாகங்களில் பணிபுரியும் அனைத்து ஊழியர்களுக்கும் பயிற்சி மற்றும் புத்தாக்க படிப்புகள்.
- அங்கீகரிக்கப்பட்ட திட்டங்களின்படி சுரங்க வேலை மற்றும் சுரங்கத் திட்டங்களைத் தொடர்ந்து புதுப்பித்தல்.
- சுரங்கப் பகுதிகளை சுத்தம் செய்வது தொடர்ந்து செய்யப்படுகிறது.
- வெடிமருந்துகளைக் கையாளுதல், சார்ஜ் செய்தல் மற்றும் வெடித்தல் ஆகியவை SOP ஐப் பின்பற்றும் தகுதி வாய்ந்த நபர்களால் மட்டுமே மேற்கொள்ளப்படுகின்றன.

- சுரங்கப் பள்ளத்தில் மேற்பரப்பு நீர் வருவதைத் தவிர்ப்பதற்காக தோட்ட வடிகால் மற்றும் மண் கட்டுகளை சரிபார்த்தல் மற்றும் வழக்கமான பராமரிப்பு.
- குறிப்பாக மழைக்காலத்தில் அவசர பம்பிங்கிற்காக போதுமான அளவு டீசல் கொண்ட ஜெனரேட்டர் செட்களுடன் கூடிய அதிக திறன் கொண்ட காத்திருப்பு பம்புகளை வழங்குதல்.
- ஆடியோ சிக்னலுக்காக வெடிக்கும் போது வெடிக்கும் SIREN பயன்படுத்தப்படுகிறது.
- வெடிப்பதற்கு முன் மற்றும் வெடித்த பிறகு, சிவப்பு மற்றும் பச்சை கொடிகள் காட்சி சமிக்ஞைகளாக காட்டப்படும்.
- வெடித்தல் நேரத்தைக் குறிக்கும் எச்சரிக்கை அறிவிப்புப் பலகைகள் மற்றும் அத்துமீறி நுழையாதவை முக்கிய இடங்களில் காட்டப்படும்.
- அனைத்து சுரங்க உபகரணங்களின் வழக்கமான பராமரிப்பு மற்றும் சோதனை உற்பத்தியாளரின் வழிகாட்டுதல்களின்படி மேற்கொள்ளப்பட்டது..

7.4 ஒட்டுமொத்த தாக்கம் ஆய்வு

குழுமத்தில் முன்மொழியப்பட்ட மற்றும் ஏற்கனவே உள்ள குவாரிகளை எளிதாகப் பிரதிநிதித்துவப்படுத்துவதற்காக, தனித்துவக் குறியீடுகள் கொடுக்கப்பட்டு, இந்த EIA EMP அறிக்கையில் அடையாளம் காணப்பட்டு ஆய்வு செய்யப்படுகிறது.

அட்டவணை 7.4: முன்மொழிவில் இருந்து 500மீ சுற்றளவில் உள்ள குவாரிகளின் பட்டியல்

உத்தேசிக்கப்பட்ட சுரங்கம்				
வ.எண்	உரிமையாளர் பெயர்	புல எண்	பரப்பளவு	நிலை
P1	திரு.D.தினேஷ்வரன் த\பெ.தேவதாஸ், எண், 54/பி, பெரியசெங்கப்பட்டி, அன்னவாசல், இலுப்பூர் தாலுக்கா, புதுக்கோட்டை மாவட்டம் தமிழ்நாடு - 622 101	145/3A 145/4A	& 0.87.5	Obtained ToR vide, Lr.No. SEIAA- TN/F.No.9247/SEAC/ToR- 1200/2022 Dated:14.07.2022
P2	திரு.C.செல்வராஜ், S/o.சொக்கலிங்கம், எண்.34/D,செங்கப்பட்டி, அன்னவாசல்,	159/5B2, 160, 161/1, 159/3A, 159/3B, 159/3C,159/4A, 159/4B, 159/5A and 159/5B1,	2.17.0	Obtained ToR vide, Lr.No. SEIAA- TN/F.No.9242/ToR- 1199/2022 Dated:14.07.2022

	இலுப்பூர் தாலுக்கா, புதுக்கோட்டை மாவட்டம் -622 101			
P3	திரு.M.கருப்பையா S/o.மதுரைவீரன், எண்.252, மேற்கு தெரு, மன்னவேலம்பட்டி, மாங்குடி, இலுப்பூர் தாலுக்கா, புதுக்கோட்டை மாவட்டம்	153/11, 153/9A2 & 153/7A1B2A,	1.62.5	Obtained ToR Vide Lr.No. SEIAA- TN/F.No.9249/SEAC/ToR- 1201/2022 Dated:14.07.2022
P4	திரு.T.பழனிச்சாமி, S/o..திருமேனி, எண்.15/2, வடுகர் தெரு, இலுப்பூர் தாலுக்கா, புதுக்கோட்டை மாவட்டம் -622102	145/1, 144/4B	1.49.0	SEIAA Ack: Lr.No. SEIAA- TN/F.No.9518/2022 Dated:21.10.2022- திரு.T.பழனிச்சாமி,
மொத்தம்			6.16.0 ஹெக்டர்	
நடப்பில் உள்ள சுரங்கம்				
வ.எண்	உரிமையாளர் பெயர்	புல எண்	பரப்பளவு	நிலை
E1	திரு.P.சபாபதி S/o.பழனியாண்டி, சீதாப்பட்டி, கிளிக்குடி அஞ்சல், இலுப்பூர் தாலுக்கா, புதுக்கோட்டை மாவட்டம்	153/2 & etc.,	1.18.5	23.08.2017 to 22.08.2022
E2	திரு.D.ராமு சேர்வை த\பெ. துரைசாமி சேர்வை, மன்னவேலம்பட்டி, இலுப்பூர் தாலுக்கா, புதுக்கோட்டை மாவட்டம்	153/6B	0.46.0	29.09.2017 to 28.09.2022
மொத்தம்			1.64.5 ஹெக்டர்	

வ.எண்	உரிமையாளர் பெயர்	புல எண்	பரப்பளவு	நிலை
EX1	திரு.சி. சண்முகம், த\பெ. சிதம்பரம், சிவன்கோயில் தெரு, இலுப்பூர் தாலுக்கா, புதுக்கோட்டை மாவட்டம்,	532/3J	0.60.5	19.01.2017 to 18.01.2022
EX2	திரு.அ.அழகுபாண்டியன் த\பெ.அழகுபெருமாள், பொய்க்காடிப்பட்டி, இலுப்பூர் தாலுக்கா	148/3A,	0.33.0	30.12.2016 to 29.12.2021
EX3	திரு.அ.அழகுபாண்டியன் த\பெ.அழகுபெருமாள், பொய்க்காடிப்பட்டி, இலுப்பூர் தாலுக்கா	145/3A, 145/4A,	0.87.5	01.03.2016 to 28.02.2021
Ex-4	திரு.சி. செல்லதுரை, S/o, சின்னையா, பொய்க்காடிப்பட்டி, இலுப்பூர் தாலுக்கா, புதுக்கோட்டை மாவட்டம்	145/1	0.88.0	30.07.2016 to 29.07.2021
Ex-5	திரு.உ.கணேசமூர்த்தி S/o.உமையன் சேகி, புங்கினிப்பட்டி, இருந்திரப்பட்டி	153/1	0.41.0	23.06.2016 to 22.06.2021
			3.10.0 ஹெக்டர்	
மொத்த குழும பரப்பளவு			7.80.5 ஹெக்டர்	

அட்டவணை 7.5: திட்டத்தின் சுருக்கமான விளக்கம் "P1"

திட்ட விவரங்கள் - P1		
குவாரியின் பெயர்	திரு.D.தினேஷ்வரன் சாதாரண கல் சுரங்கம்	
நிலப்பரப்பு வரைபட எண்	58-J/11	
நில வகைப்பாடு	அது பட்டா நிலம். திரு.சி.செல்வராஜ் அவர்களின் பெயரில் கூட்டாகப் பதிவு செய்யப்பட்டுள்ளது. ஏ. அழகு பாண்டியன், பட்டா எண். 3012ஐப் பார்க்கவும். திட்ட ஆதரவாளர் பட்டாதாரிடமிருந்து பதிவு செய்யப்பட்ட ஒப்புதல் பெற்றார்.	
புல எண்	145/3A & 145/4A	
பரப்பளவு	0.87.5 Ha	
முந்தைய குவாரி செயல்பாடு விவரங்கள்	. திரு. A. அழகுபாண்டியன், புதுக்கோட்டை மாவட்டம், இலுப்பூர் தாலுக்கா வீரப்பட்டி கிராமத்தின் S.F.எண்.145/3A & 145/4A இல் 0.87.5 ஹெக்டேருக்கு மேல் பட்டா நிலங்கள் Rc.No.1505/2012 (G&M), தேதி:19. 2016 01.03.2016 முதல் 28.02.2021 வரையிலான ஐந்து ஆண்டுகளுக்கு குத்தகை பெறப்பட்டது	
அட்சரேகை	10° 27' 47.37"N to 10° 27' 51.65"N	
தீர்க்கரேகை	78° 40' 04.53"E to 78° 40' 07.51"E	
மிக உயர்ந்த உயரம்	116 மீ AMSL	
சுரங்கத்தின் முன்மொழியப்பட்ட ஆழம்	42 மீ தரை மட்டத்திற்கு கீழ் (2 மீ மேல் மண் + 40 மீ சாதாரண கல்)	
புவியியல் வளங்கள்	சாதாரண கல் மீ ³	மேல் மண் மீ ³
	2,84,101	896
சுரங்க இருப்புக்கள்	சாதாரண கல் மீ ³	மேல் மண் மீ ³
	90,755	792
தற்போதுள்ள குழி அளவு	100 மீ (நீ)* 80 மீ (அ)*15 மீ (ஆ) தரை மட்டத்திற்கு கீழ்	
முன்மொழியப்பட்ட இறுதி குழி பரிமாணம்	109 மீ (நீ)* 81மீ (அ)*42மீ (ஆ) தரை மட்டத்திற்கு கீழ்	
சுரங்க முறை	திறந்தவெளி இயந்திரமயமாக்கப்பட்ட சுரங்க முறை	

	துளையிடுதல் மற்றும் வெடித்தல் ஆகியவற்றை உள்ளடக்கியது	
இயந்திரங்கள் முன்மொழியப்பட்டன	ஜாக்ஹாம்மர்	2 Nos
	கம்பிரசர்	1 No
	ஹைட்ராலிக் எக்ஸவேட்டர்	1 No
	டிப்பர்கள்	1 No
வெடிக்கும் முறை	MSD டெட்டனேட்டர்களுடன் ஸ்லரி வெடிபொருளின் பயன்பாடு	
உத்தேச மனிதவள வரிசைப்படுத்தல்	15	
திட்ட செலவு	Rs. 22,33,000/-	
CER செலவு	Rs 5,00,000/-	

அட்டவணை 7.6: திட்டத்தின் சுருக்கமான விளக்கம் - "P2"

திட்ட விவரங்கள் - P2	
குவாரியின் பெயர்	திரு.C.செல்வராஜ் சாதாரண கல் சுரங்கம்
நிலப்பரப்பு வரைபட எண்	58-J/11
நில வகைப்பாடு	திரு. சி.செல்வராஜ், அது பட்டா நிலங்கள். பட்டா நிலம் எண்.1351 திரு.சி. செல்லையா, பட்டா எண். 3100, 1004, 3011 & 3069. திட்ட ஆதரவாளர் பட்டதாரிடமிருந்து பதிவு செய்யப்பட்ட ஒப்புதலைப் பெற்றார்
புல எண்	S.F.Nos.159/3A (P), 3B, 3C, 4A, 4B, 5A, 5B1 (P) & 5B2, 160 & 161/1
பரப்பளவு	2.17.0 Ha
முந்தைய குவாரி செயல்பாடு விவரங்கள்	7 திரு. சி.செல்வராஜ், 0.65.0 ஹெக்டேர், எஸ்.எஃப்.எண்.159/5பி2, 160 & 161/1 புதுக்கோட்டை மாவட்டம் ஆர்சி.எண்.3191/2004 (ஜி&எம்), தேதி:02.12.2004 ஐந்தாண்டு குத்தகை காலம். 7 திரு. சி.செல்லையா, எல்லை 0.76.0 ஹெக்டேர், எஸ்.எஃப். எண்கள் 159/3B, 3C, 4A, 4B & 5A புதுக்கோட்டை மாவட்டம் Rc.No.2380/2007 (G&M), தேதி: 31.08.2007 19.09.2007

	முதல் 18.09.2007 முதல் 18.09.09.2012 வரையிலான ஐந்தாண்டு காலம்		
அட்சரேகை	10° 27' 55.92"N to 10° 28' 05.25"N		
தீர்க்கரேகை	78° 40' 09.68"E to 78° 40' 16.09"E		
மிக உயர்ந்த உயரம்	130 மீ AMSL		
சுரங்கத்தின் முன்மொழியப்பட்ட ஆழம்	38 மீ தரை மட்டத்திற்கு கீழ் (2 மீ மேல் மண் + 1 மீ வெதர்டு பார்மேசன் + 35 மீ சாதாரண கல்)		
புவியியல் வளங்கள்	சாதாரண கல் மீ ³	வெதர்டு ராக்	மேல் மண் மீ ³
	7,13,270m ³	7,161m ³	8,598 m ³
சுரங்க இருப்புக்கள்	சாதாரண கல் மீ ³	வெதர்டு ராக்	மேல் மண் மீ ³
	2,90,855m ³	7,161m ³	8,598 m ³
வெட்டி எடுக்கப்பட்ட உத்தேசிக்கப்பட்ட அளவு	2,90,855 m ³		
தற்போதுள்ள குழி அளவு	Pit I - 103m (L) X 52m (W) X 1m (D) Pit II - 90m (L) X 67m (W) X 5m (D) Pit III - 70m (L) X 86m (W) X 15m (D)		
முன்மொழியப்பட்ட இறுதி குழி பரிமாணம்	Pit I - 131m (L) X 54m (W) X 33m (D) Pit II - 69m (L) X 93m (W) X 43m (D) Pit III - 89m (L) X 86m (W) X 43m (D)		
சுரங்க முறை	திறந்தவெளி இயந்திரமயமாக்கப்பட்ட சுரங்க முறை துளையிடுதல் மற்றும் வெடித்தல் ஆகியவற்றை உள்ளடக்கியது		
இயந்திரங்கள் முன்மொழியப்பட்டன	ஜாக்ஹாம்மர்	7	
	கம்பிரசர்	2	
	ஹைட்ராலிக் எக்ஸவேட்டர்	1	
	டிப்பர்கள்	3	
வெடிக்கும் முறை	MSD டெட்டனேட்டர்களுடன் ஸ்லரி வெடிபொருளின் பயன்பாடு		

உத்தேச மனிதவள வரிசைப்படுத்தல்	14	
திட்ட செலவு	Rs. 51,52,000/-	
CER செலவு	Rs 5,00,000/-	
அட்டவணை 7.7: திட்டத்தின் சுருக்கமான விளக்கம் - "P3"		
திட்ட விவரங்கள் - P3		
குவாரியின் பெயர்	திரு.M.கருப்பையா சாதாரண கல் சுரங்கம்	
நிலப்பரப்பு வரைபட எண்	58-J/11	
நில வகைப்பாடு	அது பட்டா நிலம். விண்ணப்பதாரரின் பெயரில் பதிவு செய்யப்பட்டுள்ளது (திரு.எம். கருப்பையா), பட்டா எண். 3974, திரு.பி. சின்னக்கண்ணு, பட்டா எண். 3972ஐப் பார்க்கவும். திட்ட ஆதரவாளர் பட்டாதாரிடமிருந்து பதிவு செய்யப்பட்ட ஒப்புதலைப் பெற்றார்.	
புல எண்	153/7A1B2A, 153/9A2 & 153/11	
பரப்பளவு	1.62.5 Ha	
முந்தைய குவாரி செயல்பாடு விவரங்கள்	இது ஒரு புதிய குத்தகை விண்ணப்பம்	
அட்சரேகை	10°27'51.07"N to 10°27'56.30"N	
தீர்க்கரேகை	78°40'11.42"E to 78°40'17.37"E	
மிக உயர்ந்த உயரம்	130 மீ AMSL	
சுரங்கத்தின் முன்மொழியப்பட்ட ஆழம்	27 மீ தரை மட்டத்திற்கு கீழ் (2 மீ கிராவல் + 25 மீ சாதாரண கல்)	
புவியியல் வளங்கள்	சாதாரண கல் மீ ³	கிராவல் மீ ³
	5,68,750m ³	32,500m ³
சுரங்க இருப்புக்கள்	சாதாரண கல் மீ ³	கிராவல் மீ ³

	1,96,175 m ³	27,296
வெட்டி எடுக்கப்படும் அளவுகள்	சாதாரண கல் மீ ³	கிராவல் மீ ³
	98,100 m ³	27,296 m ³
முன்மொழியப்பட்ட இறுதி குழி பரிமாணம்	134m (L) X 150m (W) X 37m (D)	
சுரங்க முறை	திறந்தவெளி இயந்திரமயமாக்கப்பட்ட சுரங்க முறை துளையிடுதல் மற்றும் வெடித்தல் ஆகியவற்றை உள்ளடக்கியது	
இயந்திரங்கள் முன்மொழியப்பட்டன	ஜாக்ஹாம்மர்	3
	கம்பிரசர்	1
	ஹைட்ராலிக் எக்ஸவேட்டர்	1
	டிப்பர்கள்	2
வெடிக்கும் முறை	MSD டெட்டனேட்டர்களுடன் ஸ்லரி வெடிப்பொருளின் பயன்பாடு	
உத்தேச மனிதவள வரிசைப்படுத்தல்	20	
திட்ட செலவு	Rs. 53,53,000/-	
CER செலவு	Rs 5,00,000/-	

அட்டவணை 7.8: திட்டத்தின் சுருக்கமான விளக்கம் - "P4"

திட்ட விவரங்கள் - P4	
குவாரியின் பெயர்	திரு. T. பழனிசாமி சாதாரண கல் சுரங்கம்
நிலப்பரப்பு வரைபட எண்	58-J/11
நில வகைப்பாடு	பட்டா நிலம் (பட்டா எண்.4244 & 377)
புல எண்	145/1 and 144/4B
பரப்பளவு	1.49.0 Ha
முந்தைய குவாரி செயல்பாடு விவரங்கள்	திரு. சி. செல்லதுரையால் 0.88.0 ஹெக்டேர் பரப்பளவில், S.F.No.145/1, Rc.No.372/2013 (G&M), தேதி:04.06.2016 இல் 30.07. 2016 முதல் 29.07.2021 வரை ஜந்தாண்டு காலத்திற்கு முதல்
அட்சரேகை	10° 27' 49.93"N to 10° 27' 55.85"N

தீர்க்கரேகை	78° 40' 00.42"E to 78° 40' 05.19"E	
மிக உயர்ந்த உயரம்	134 மீ AMSL	
சுரங்கத்தின் முன்மொழியப்பட்ட ஆழம்	30 மீ தரை மட்டத்திற்கு கீழ் (2 மீ கிராவல் + 28 மீ சாதாரண கல்)	
புவியியல் வளங்கள்	சாதாரண கல் மீ ³	கிராவல் மீ ³
	2,18,287m ³	12,408m ³
சுரங்க இருப்புக்கள்	சாதாரண கல் மீ ³	கிராவல் மீ ³
	71,512m ³	9,310m ³
வெட்டி எடுக்கப்படும் அளவுகள்	சாதாரண கல் மீ ³	கிராவல் மீ ³
	71,512m ³	9,310m ³
முன்மொழியப்பட்ட இறுதி குழி பரிமாணம்	Pit I - 92m (L) X 68m (W) X 30m (D) Pit II - 65m (L) X 47m (W) X 30m (D) Pit III - 72m (L) X 27m (W) X 10m (D)	
சுரங்க முறை	திறந்தவெளி இயந்திரமயமாக்கப்பட்ட சுரங்க முறை துளையிடுதல் மற்றும் வெடித்தல் ஆகியவற்றை உள்ளடக்கியது	
இயந்திரங்கள் முன்மொழியப்பட்டன	ஹைட்ராலிக் எக்ஸவேட்டர்	1
	டிப்பர்கள்	2
வெடிக்கும் முறை	MSD டெட்டனேட்டர்களுடன் ஸ்லரி வெடிப்பொருளின் பயன்பாடு	
உத்தேச மனிதவள வரிசைப்படுத்தல்	32	
திட்ட செலவு	Rs. 26,84,000/-	
CER செலவு	Rs 5,00,000/-	

அட்டவணை 7.8: திட்டத்தின் சுருக்கமான விளக்கம் - "E1"

குவாரியின் பெயர்	திரு.P.சபாபதி, சாதாரண கல் குவாரி	
நிலப்பரப்பு வரைபட எண்	58-J/11	
அட்சரேகை	10° 27' 55"N to 10° 27' 62"N	
தீர்க்கரேகை	78° 40' 18"E to 78° 40' 15"E	
சுரங்க இருப்புக்கள்	சாதாரண கல் மீ ³	கிராவல் மீ ³
	85,000 m ³	-
வெடிக்கும் முறை	ஷாட் ஹோல் டிரில்லிங் மூலம் கட்டுப்படுத்தப்பட்ட பிளாஸ்டிக் முறை	
உத்தேச மனிதவள வரிசைப்படுத்தல்	19	
திட்ட செலவு	Rs. 37,08,000/-	
CER செலவு @ திட்டச் செலவில் 2%	Rs.74,160/-	

அட்டவணை 7.9: திட்டத்தின் சுருக்கமான விளக்கம் - "E2"

குவாரியின் பெயர்	திரு. D.ராமு சேர்வை சாதாரண கல் குவாரி	
நிலப்பரப்பு வரைபட எண்	58-J/11	
அட்சரேகை	10° 27' 50"N to 10° 27' 54"N	
தீர்க்கரேகை	78° 40' 08"E to 78° 40' 10"E	
சுரங்க இருப்புக்கள்	சாதாரண கல் மீ ³	கிராவல் மீ ³
	16,330m ³	-
வெடிக்கும் முறை	ஷாட் ஹோல் டிரில்லிங் மூலம் கட்டுப்படுத்தப்பட்ட பிளாஸ்டிக் முறை	
உத்தேச மனிதவள வரிசைப்படுத்தல்	13	
திட்ட செலவு	Rs. 20,84,000	
CER செலவு @ திட்டச் செலவில் 2%	Rs.51,000/-	

குழுமத்தில் உள்ள அனைத்து குவாரிகளிலும் (முன்மொழியப்பட்ட மற்றும் ஏற்கனவே உள்ள) துளையிடுதல் மற்றும் வெடித்தல் மற்றும் தோண்டுதல் மற்றும் போக்குவரத்து நடவடிக்கைகள் காரணமாக ஒட்டுமொத்த தாக்கம் முக்கியமாக எதிர்பார்க்கப்படுகிறது மற்றும் வெடிப்பினால் ஏற்படும் காற்று மற்றும் இரைச்சல் சூழல் மற்றும் நில அதிர்வுகளில் பெரும் பாதிப்பு ஏற்படும்.

காற்று சூழல் -

7.17 & 7.18 அட்டவணையில் காட்டப்பட்டுள்ளபடி குழுமச் சுரங்கத்தின் ஒட்டுமொத்த சுமை கணக்கிடப்படுகிறது.

அட்டவணை 7.10: சாதாரண கல்லின் ஒட்டுமொத்த உற்பத்தி சுமை

குவாரி	முன்மொழியப்பட்ட உற்பத்தி விவரங்கள்			
	மீ3 இல் 5 ஆண்டுகள்	ஒரு வருடத்திற்கு மீ3 இல்	ஒரு நாளைக்கு மீ3 இல்	ஒரு நாளைக்கு லாரி சுமைகளின் எண்ணிக்கை
P1	90,755	18,151	61	5Trips /Day
P2	2,80,855	56,171	187	16 Trips /Day
P3	1,96,175	39,235	131	11Trips /Day
P4	71,512	14,302	48	4 Trips /day
மொத்தம்	6,39,297	1,27,859	427	36Trips /Day
E1	85,000	17,000	56	4 Trips /day
E2	16,330	3,266	11	1Trips /Day
மொத்தம்	1,01,330	20,266	67	5Trips /Day
ஒட்டு மொத்தம்	7,40,627	1,48,125	494	41 Trips /Day

அட்டவணை 7.11: கிராவல்/பாறை சிதைவு ஒட்டுமொத்த உற்பத்தி சுமை

குவாரி	முன்மொழியப்பட்ட உற்பத்தி விவரங்கள்			
	மீ3 இல் 3 ஆண்டுகள்	ஒரு வருடத்திற்கு மீ3 இல்	ஒரு நாளைக்கு மீ3 இல்	ஒரு நாளைக்கு லாரி சுமைகளின் எண்ணிக்கை
P1	896	299	1	1 Trips /Day, 6- Trips /week
P2	8,598	2,866	10	1- Trips /week
P3	27296	9098	30	3- Trips /week
P4	9,310	3,103	10	1- Trips /week
மொத்தம்	46,100	15,366	51	4 Trips/ week
E1	-	-	-	-
E2	-	-	-	-
மொத்தம்	46,100	15,366	51	4 Trips/ week
ஒட்டு மொத்தம்	46,100	15,366	51	4 Trips/ week

4 முன்மொழியப்பட்ட குவாரிகள் மற்றும் தற்போதுள்ள 2 குவாரிகளைக் கருத்தில் கொண்டு ஒட்டுமொத்த அடிப்படையில், சாதாரண கல்லின் ஒட்டுமொத்த உற்பத்தி நாள் ஒன்றுக்கு 430மீ3 ஆகவும், கிராவலின் ஒட்டுமொத்த உற்பத்தி

மேற்கூறிய உற்பத்தி அளவுகளின் அடிப்படையில், 5 சுரங்கங்களிலும் பல்வேறு செயல்பாடுகளால் ஏற்படும் உமிழ்வுகள், தரை தயாரிப்பு, தோண்டுதல், கையாளுதல் மற்றும் தாது கடத்தல் போன்ற பல்வேறு செயல்பாடுகளை உள்ளடக்கியது. சுரங்க AP-42க்கான USEPA- உமிழ்வு மதிப்பீட்டு தொழில்நுட்ப கையேடு அடிப்படையில் இந்த நடவடிக்கைகள் முறையாக பகுப்பாய்வு செய்யப்பட்டு, வளிமண்டலத்தில் சாத்தியமான

உமிழ்வுகளை வரவழைத்து மதிப்பிடப்பட்ட உமிழ்வுகள் அட்டவணை 7.14 இல் கொடுக்கப்பட்டுள்ளன.

அட்டவணை 7.12: 500 மீட்டர் சுற்றளவில் உள்ள குவாரிகளில் இருந்து வெளியேற்ற மதிப்பீடு

“P1”				
PM ₁₀ க்கான மதிப்பிடப்பட்ட உமிழ்வு விகிதம்	செயல்பாடு	மூல வகை	மதிப்பு	அலகு
	துளையிடுதல்	புள்ளி ஆதாரம்	0.061927615	g/s
	வெடித்தல்	புள்ளி ஆதாரம்	0.000220311	g/s
	கனிம ஏற்றுதல்	புள்ளி ஆதாரம்	0.037476028	g/s
	இழுத்துச் செல்லும் சாலை	வரி ஆதாரம்	0.002485017	g/s/m
	மொத்த சுரங்கம்	பரப்பு ஆதாரம்	0.036389383	g/s
	SO ₂ க்கான மதிப்பிடப்பட்ட உமிழ்வு விகிதம்	மொத்த சுரங்கம்	பரப்பு ஆதாரம்	0.000185973
NO _x க்கான மதிப்பிடப்பட்ட உமிழ்வு விகிதம்	மொத்த சுரங்கம்	பரப்பு ஆதாரம்	0.000003932	g/s
“P2”				
PM ₁₀ க்கான மதிப்பிடப்பட்ட உமிழ்வு விகிதம்	செயல்பாடு	மூல வகை	மதிப்பு	அலகு
	துளையிடுதல்	புள்ளி ஆதாரம்	0.087826616	g/s
	வெடித்தல்	புள்ளி ஆதாரம்	0.001263995	g/s
	கனிம ஏற்றுதல்	புள்ளி ஆதாரம்	0.042246983	g/s
	இழுத்துச் செல்லும் சாலை	வரி ஆதாரம்	0.002491632	g/s/m
	மொத்த சுரங்கம்	பரப்பு ஆதாரம்	0.053815151	g/s
	SO ₂ க்கான மதிப்பிடப்பட்ட உமிழ்வு விகிதம்	மொத்த சுரங்கம்	பரப்பு ஆதாரம்	0.000659847
NO _x க்கான மதிப்பிடப்பட்ட உமிழ்வு விகிதம்	மொத்த சுரங்கம்	பரப்பு ஆதாரம்	0.000032298	g/s
“P3”				
	செயல்பாடு	மூல வகை	மதிப்பு	அலகு

PM ₁₀ க்கான மதிப்பிடப்பட்ட உமிழ்வு விகிதம்	துளையிடுதல்	புள்ளி ஆதாரம்	0.078039825	g/s
	வெடித்தல்	புள்ளி ஆதாரம்	0.000700158	g/s
	கனிம ஏற்றுதல்	புள்ளி ஆதாரம்	0.041272499	g/s
	இழுத்துச் செல்லும் சாலை	வரி ஆதாரம்	0.00248966	g/s/m
	மொத்த சுரங்கம்	பரப்பு ஆதாரம்	0.047533290	g/s
SO ₂ க்கான மதிப்பிடப்பட்ட உமிழ்வு விகிதம்	மொத்த சுரங்கம்	பரப்பு ஆதாரம்	0.000495863	g/s
NO _x க்கான மதிப்பிடப்பட்ட உமிழ்வு விகிதம்	மொத்த சுரங்கம்	பரப்பு ஆதாரம்	0.000018606	g/s

"P4"				
PM ₁₀ க்கான மதிப்பிடப்பட்ட உமிழ்வு விகிதம்	செயல்பாடு	மூல வகை	மதிப்பு	அலகு
PM ₁₀ க்கான மதிப்பிடப்பட்ட உமிழ்வு விகிதம்	துளையிடுதல்	புள்ளி ஆதாரம்	0.057654502	g/s
	வெடித்தல்	புள்ளி ஆதாரம்	0.000154092	g/s
	கனிம ஏற்றுதல்	புள்ளி ஆதாரம்	0.037265229	g/s
	இழுத்துச் செல்லும் சாலை	வரி ஆதாரம்	0.00248486	g/s/m
	மொத்த சுரங்கம்	பரப்பு ஆதாரம்	0.045083526	g/s
	SO ₂ க்கான மதிப்பிடப்பட்ட உமிழ்வு விகிதம்	மொத்த சுரங்கம்	பரப்பு ஆதாரம்	0.000179504
NO _x க்கான மதிப்பிடப்பட்ட உமிழ்வு விகிதம்	மொத்த சுரங்கம்	பரப்பு ஆதாரம்	0.000006156	g/s

ஆதாரம்: உமிழ்வு கணக்கீடுகள்

அட்டவணை 7.13: குழுமத்திற்குள் அதிகரிக்கும் & ரிசல்டன்ட் ஜிஎல்சி

PM₁₀ in µg/m³	
இடம்	மையம்
பின்னணி	42.4
அதிகரிக்கும்	6.89
விளைவு	49.29
NAAQ விதிமுறைகள்	100 µg/m³
PM_{2.5} in µg/m³	
இடம்	மையம்
பின்னணி	19.65
அதிக அதிகரிப்பு	12.78
விளைவு	32.43
NAAQ விதிமுறைகள்	80 µg/m³
SO₂ in µg/m³	
இடம்	மையம்
பின்னணி	7.68
அதிகரிக்கும்	2.48
விளைவு	10.16
NAAQ விதிமுறைகள்	80 µg/m³
NO_x in µg/m³	
இடம்	மையம்
பின்னணி	24.11
அதிகரிக்கும்	9.88
விளைவு	33.99
NAAQ விதிமுறைகள்	80 µg/m³

ஒலி சூழல் -

ஒலி மாசுபாடு முக்கியமாக துளையிடுதல் மற்றும் வெடித்தல் மற்றும் டிரக்குகள் மற்றும் ஹெச்இஎம்எம் போன்ற செயல்பாடுகளால் ஏற்படுகிறது. வெடித்தல் மற்றும் அழுக்கி செயல்பாடு (துளையிடுதல்) மற்றும் போக்குவரத்து நடவடிக்கைகள் ஆகியவற்றைக் கருத்தில் கொண்டு ஒட்டுமொத்த ஒலி மாதிரியாக்கம் மேற்கொள்ளப்பட்டுள்ளது. 500 மீ சுற்றளவில் உள்ள பல்வேறு குவாரிகளைச் சுற்றியுள்ள பல்வேறு தூரங்களில் இரைச்சல் அளவைக் கணக்கிடுவதற்கு கணிப்புகள் மேற்கொள்ளப்பட்டுள்ளன.

ஒரே மாதிரியான இழப்பு இல்லாத ஊடகம் மூலம் அரைக்கோள ஒலி அலை பரவலுக்கு, முதல் கொள்கையின் அடிப்படையில் மாதிரியைப் பயன்படுத்தி வெவ்வேறு ஆதாரங்களில் பல்வேறு இடங்களில் இரைச்சல் அளவை மதிப்பிடலாம்.

$$Lp2 = Lp1 - 20 \log(r2/r1) - Ae1, 2$$

இதில்:

$Lp1$ & $Lp2$ என்பது மூலத்திலிருந்து $r1$ & $r2$ தொலைவில் அமைந்துள்ள புள்ளிகளில் ஒலி அளவுகள்.

$Ae1, 2$ என்பது சுற்றுச்சூழல் நிலைமைகள் காரணமாக ஏற்படும் அதிகப்படியான தேய்மானம் ஆகும். அனைத்து ஆதாரங்களின் ஒருங்கிணைந்த விளைவை மடக்கைக் கூட்டல் மூலம் பல்வேறு இடங்களில் தீர்மானிக்க முடியும்.

$$Lptotal = 10 \log \{10(Lp1/10) + 10(Lp2/10) + 10(Lp3/10) + \dots\}$$

பசுமை அரண் காரணமாக குறைதல் 4.9 dB (A) ஆக எடுக்கப்பட்டது. மாதிரிக்கு தேவையான உள்ளீடுகள்:

சுரங்க செயல்பாட்டில் பயன்படுத்தப்படும் அனைத்து இயந்திரங்கள் மற்றும் செயல்பாடுகளை கணக்கில் எடுத்துக்கொண்டு மூல தரவு கணக்கிடப்பட்டது

அட்டவணை 7.9: குவாரிகளில் கணிக்கப்பட்ட சத்தம் அதிகரிக்கும் மதிப்புகள்

இருப்பிட	பின்னணி மதிப்பு (நாள்) dB(A)	அதிகரிக்கும் மதிப்பு dB(A)	மொத்த கணிக்கப்பட்ட dB(A)	குடியிருப்பு பகுதி தரநிலைகள் dB(A)
N1	51.2	60.1	60.6	குடியிருப்பு பகல் நேரம்- 55 dB (A) இரவு நேரம்- 45 dB (A)
N2	54.5	56.6	58.7	
N3	44.9	40.1	46.1	
N4	46.1	26.5	46.1	
N5	53.4	32.1	53.4	
N6	51.7	27.0	51.7	
N7	55.1	26.5	55.1	
N8	53.6	27.4	53.6	

இடையக மண்டலத்தில் 26.5–40.1 dB (A) வரம்பிற்குள் அதிகரிக்கும் இரைச்சல் நிலை காணப்படுகிறது. இடையக மண்டலத்தில் உள்ள வெவ்வேறு ஏற்பிகளில் சத்தம் அளவு குறைவாக உள்ளது, இதில் உள்ள தூரம் மற்றும் மற்ற நிலப்பரப்பு அம்சங்கள் இரைச்சலைக் குறைக்கிறது. பசுமை அரண் காரணமாக 4.9 dB (A) தடை விளைவாகக் குறைவதைக் கருத்தில் கொண்டு, ரிசெப்டர்களில் கண்காணிக்கப்பட்ட மதிப்புகள் மற்றும் கணக்கிடப்பட்ட மதிப்புகள் காரணமாக ஏற்படும் ஒலி அளவு கணித சூத்திரத்தின் அடிப்படையில் அமைந்துள்ளது. மேலே உள்ள அட்டவணையில் இருந்து, சத்தம் மாசு (ஒழுங்குமுறை மற்றும் கட்டுப்பாடு) விதிகள், 2000 (முதன்மை விதிகள் வெளியிடப்பட்டது) படி குடியிருப்புகளுக்கு அருகிலுள்ள அனைத்து இடங்களிலும் சுற்றுப்புற இரைச்சல் அளவுகள் குடியிருப்பு பகுதியின் (இடைநிலை மண்டலம்) அனுமதிக்கப்பட்ட வரம்புகளுக்குள் இருப்பதைக் காணலாம். இந்திய அரசிதழில், S.O. 123(E), தேதியிட்ட 14.2.2000 மற்றும் பின்னர் S.O. 1046(E), தேதியிட்ட 22.11.2000, S.O. 1088(E),

தேதி 11.10.2002, S.69 (E) 19.09.2006 மற்றும் S.O. 50 (E) தேதி 11.01.2010 சுற்றுச்சூழல் (பாதுகாப்பு) சட்டம், 1986 இன் கீழ்).

தரை அதிர்வுகள்

எக்ஸ்கவேட்டர்கள், துளையிடுதல் மற்றும் வெடித்தல், போக்குவரத்து வாகனங்கள் போன்ற சுரங்க இயந்திரங்களின் செயல்பாடு காரணமாக குழுமத்திற்குள் உள்ள அனைத்து 5 சுரங்கங்களிலும் சுரங்க நடவடிக்கைகளால் நில அதிர்வுகள் எதிர்பார்க்கப்படுகின்றன. இருப்பினும், அனைத்து 5 சுரங்கங்களிலிருந்தும் நில அதிர்வுக்கான முக்கிய ஆதாரம் வெடிப்பதாகும். . நில அதிர்வுகளின் பெரும் தாக்கம் சுரங்க குத்தகை பகுதிக்கு அருகிலுள்ள கிராமங்களில் அமைந்துள்ள வீட்டு வீடுகளில் காணப்படுகிறது. குச்சா வீடுகள் வெடிப்பால் தூண்டப்படும் அதிர்வுகளால் விரிசல் மற்றும் சேதங்களுக்கு அதிக வாய்ப்புள்ளது, அதேசமயம் RCC கட்டமைக்கப்பட்ட கட்டமைப்புகள் அதிக நில அதிர்வுகளைத் தாங்கும். இது தவிர, தரை அதிர்வுகள் அருகிலுள்ள குடியிருப்புகளில் ஒரு பயத்தை உருவாக்கலாம்.

குண்டுவெடிப்பு நடவடிக்கைகளால் ஏற்படும் மற்றொரு தாக்கம் ஈ பாறைகள் ஆகும். இவை சுரங்கப் பகுதிகளுக்கு அருகிலுள்ள வீடுகள் அல்லது விவசாய வயல்களில் விழுந்து, நபர்களுக்கு காயம் அல்லது கட்டமைப்புகளுக்கு சேதம் ஏற்படலாம்.

முறையே 2 சுரங்கங்களிலிருந்து அருகிலுள்ள குடியிருப்புகள் அட்டவணை 7.22 இல் உள்ளன

அட்டவணை 7.13: ஒவ்வொரு சுரங்கத்திலிருந்தும் அருகிலுள்ள குடியிருப்பு

இருப்பிடம் ID	மீட்டர்களில் தூரம்
P1க்கு அருகிலுள்ள குடியிருப்பு	418
P2 அருகில் வாழ்விடம்	228
P3க்கு அருகிலுள்ள குடியிருப்பு	375
P4க்கு அருகிலுள்ள குடியிருப்பு	295

அனைத்து சுரங்கங்களிலும் வெடிப்பதால் ஏற்படும் நில அதிர்வுகள், உச்ச துகள் வேகத்தை (PPV) மதிப்பிடுவதற்கான அனுபவ சமன்பாட்டைப் பயன்படுத்தி கணக்கிடப்படுகிறது: $V = K [R/Q0.5] - B$

எங்கே -

V = உச்ச துகள் வேகம் (மிமீ/வி)

K = தளம் மற்றும் ராக் காரணி மாறிலி

கே = அதிகபட்ச உடனடி கட்டணம் (கிலோ)

B = பாறை மற்றும் தளத்துடன் தொடர்புடைய மாறிலி (பொதுவாக 1.6)

ஆர் = கட்டணத்திலிருந்து தூரம் (மீ)

அட்டவணை 7.14: 2 சுரங்கங்களில் நில அதிர்வுகள்

இருப்பிடக் குறியீடு	அதிகபட்ச கட்டணம் கிலோவில்	மீ அருகில் உள்ள குடியிருப்பு	m/ms இல் PPV
P1	26	418	0.434
P2	84	228	2.922
P3	57	375	0.967
P4	21	295	0.638

ஆதாரம்: பிளாஸ்டிக் கணக்கீடுகள்

மேலே உள்ள அட்டவணையில் இருந்து, ஒவ்வொரு சுரங்கத்திலும் ஒரு குண்டுவெடிப்புக்கான கட்டணம் அதிகபட்சமாகக் கருதப்படுகிறது மற்றும் 29 தேதியிட்ட சுற்றறிக்கை எண். 7-ன் மூலம் சுரங்கப் பாதுகாப்பு இயக்குநரகத்தின் பொது இயக்குநரகத்தின்படி, 8 மிமீ/வி உச்ச துகள் வேகத்திற்குக் கீழே PPV உள்ளது. 29 /8/1997.

சமூக-பொருளாதார சூழல் -

5 சுரங்கங்கள் CER க்கு பங்களிக்கும் மற்றும் சமூகம் வளர்ச்சியடையும்.

அட்டவணை 7.15: சுரங்கங்களிலிருந்து சமூகப் பொருளாதாரப் பலன்கள்

இருப்பிடக் குறியீடு	திட்ட செலவு	CER @ 2%
P1	Rs. 18,53,000/-	Rs.5,00,000/-
P2	Rs. 47,72,000/-	Rs.5,00,000/-
P3	Rs. 45,93,000/-	Rs.5,00,000/-
P4	Rs. 23,04,000/-	Rs.5,00,000/-
மொத்தம்	Rs. 1,35,22,000/-	Rs. 20,00,000/-
E1	Rs. 37,08,000	Rs. 74,160/-
E2	Rs. 25,09,000/-	Rs. 51,000/-
மொத்தம்	Rs. 62,17,000/-	Rs. 1,25,160/-
ஒட்டு மொத்தம்	Rs. 1,97,39,000/-	Rs.21,25,160/-

அலுவலக குறிப்பாணையின் பாரா 6 (II) இன் படி, அனைத்து சுரங்கங்களும் பசுமைக் களத் திட்டம் & மூலதன முதலீடு ≤ 100 கோடிகள், அவை EAC/SEAC இன் வழிகாட்டுதலின்படி CER க்கு மூலதன முதலீட்டில் 2% பங்களிக்க வேண்டும்.

- முன்மொழியப்பட்ட திட்டத்திற்கு CER - ரூ 20,00,000/-
- தற்போதுள்ள திட்டங்கள் CER - ரூ 1,25,160/- க்கு நிதியளிக்கும்
- குழுமத்தில் உள்ள 5 திட்டங்களுக்கு CER - ரூ 21,25,160/-

அட்டவணை 7.16: 5 சுரங்கங்களில் இருந்து கிடைக்கும் வேலைவாய்ப்புப் பலன்கள்

குவாரி	நேரடி வேலைவாய்ப்பு
P1	15
P2	14
P3	20
P4	32
மொத்தம்	81
E1	19
E2	13
மொத்தம்	32
ஓட்டு மொத்தம்	113

முன்மொழியப்பட்ட குழுமத்தில் 4 முன்மொழியப்பட்ட குவாரிகள் மூலம் மொத்தம் 113 பேர் வேலை பெறுவார்கள் மற்றும் ஏற்கனவே உள்ள சுரங்கத்தில் 32 பேர் ஏற்கனவே பணியில் உள்ளனர்.

அட்டவணை 7.17: பசுமை அரண் வளர்ச்சி 2 சுரங்கங்களின் நன்மைகள்

P1				
ஆண்டு	நடவு செய்ய முன்மொழியப்பட்ட மரங்கள்	விகிதம் %	நடவு செய்ய வேண்டிய பகுதி	இனத்தின் பெயர்
I	முதல் ஆண்டில் 600 மரங்கள் நட உத்தேசிக்கப்பட்டுள்ளது	80%	பாதுகாப்பு தடை, பயன்படுத்தப்படாத பகுதிகள் மற்றும் அருகிலுள்ள கிராம சாலைகள்	வேம்பு, பொங்கமியா பின்னா, கேசுவரினா போன்றவை
P2				
I	முதல் ஆண்டில் 1300 மரங்கள் நட உத்தேசிக்கப்பட்டுள்ளது	80%	பாதுகாப்பு தடை, பயன்படுத்தப்படாத பகுதிகள் மற்றும் அருகிலுள்ள கிராம சாலைகள்	வேம்பு, பொங்கமியா பின்னா, கேசுவரினா போன்றவை
P3				
I	முதல் ஆண்டில் 980 மரங்கள் நட உத்தேசிக்கப்பட்டுள்ளது	80%	பாதுகாப்பு தடை, பயன்படுத்தப்படாத பகுதிகள் மற்றும் அருகிலுள்ள கிராம சாலைகள்	வேம்பு, பொங்கமியா பின்னா, கேசுவரினா போன்றவை
P4				

I	முதல் ஆண்டில் 900 மரங்கள் நட உத்தேசிக்கப்பட்டுள்ளது	80%	பாதுகாப்பு தடை, பயன்படுத்தப்படாத பகுதிகள் மற்றும் அருகிலுள்ள கிராம சாலைகள்	வேம்பு, பொங்கமியா பின்னா, கேசவரினா போன்றவை
---	---	-----	--	--

முன்மொழியப்பட்ட சுரங்கத் திட்டங்களின் அடிப்படையில், வேம்பு, பொங்கமியா பின்னா, கேசவரினா போன்ற பூர்வீக இனங்களின் வளர்ச்சியை 4,580 மரங்கள் வீதம் 5 ஆண்டுகளில் நட்டு, 80% உயிர்வாழும் விகிதத்துடன் எதிர்பார்க்கப்படுகிறது. அனைத்து முன்மொழியப்பட்ட குவாரிகள் மற்றும் ஏற்கனவே உள்ள குவாரிகளின் பரப்பளவில் சுமார் 3,680 மரங்கள்

7.5 பிளாஸ்டிக் கழிவு மேலாண்மை திட்டம்

அனைத்து திட்ட ஆதரவாளர்களும் 01.01.2019 முதல் நடைமுறைக்கு வரும் வகையில், ஒருமுறை பயன்படுத்துவதற்கும், தடிமன் பாராமல் பிளாஸ்டிக்கை தூக்கி எறிவதற்கும் தமிழ்நாடு அரசு ஆணை (Ms) எண். 84 சுற்றுச்சூழல் மற்றும் வனத்துறை (EC.2) தேதி: 25.06.2018 இணங்க வேண்டும். சுற்றுச்சூழல் (பாதுகாப்பு) சட்டம், 1986 இன் கீழ்.

குறிக்கோள் -

· பிளாஸ்டிக் கழிவுகளின் உண்மையான விநியோக சங்கிலி வலையமைப்பை ஆராய.

· அனைத்து பிளாஸ்டிக் கழிவுகளுடன் மறுசுழற்சி செய்யக்கூடிய பொருட்களை சேகரிப்பதற்காக தொட்டிகளை நிறுவுவதன் மூலம் நிலையான பிளாஸ்டிக் கழிவு மேலாண்மையை கண்டறிந்து முன்மொழிதல்

· சிஸ்டம் டிசைன் அமைப்பைத் தயாரித்தல், செயல்படுத்துதல் மற்றும் கண்காணிப்பதற்கான தேவையான வழிமுறைகள்.

அட்டவணை 7.14: பிளாஸ்டிக் கழிவுகளை நிர்வகிப்பதற்கான செயல் திட்டம்

வ. எண்	செயல்பாடு	பொறுப்பு
1	விதிகளை இணைத்து லேஅவுட் வடிவமைப்பை உருவாக்குதல், பிளாஸ்டிக் கழிவு மேலாண்மைக்கு கழிவு உற்பத்தியாளர்களிடம் இருந்து வசூலிக்கப்படும் பயனர் கட்டணம், குப்பை கொட்டுதல், பிளாஸ்டிக் கழிவுகளை எரித்தல் அல்லது பொதுமக்களுக்கு இடையூறு விளைவிக்கும் வகையில் ஏதேனும் செயல்கள் செய்தல் ஆகியவற்றுக்கு அபராதம்/அபராதம்.	சுரங்க மேலாளர்
2	மக்கும் மக்கக்கூடிய, மறுசுழற்சி செய்யக்கூடிய மற்றும் உள்நாட்டு அபாயகரமான கழிவுகளை பிரித்தெடுப்பதை நடைமுறைப்படுத்த, கழிவு உற்பத்தியாளர்களை கட்டாயப்படுத்துதல்	சுரங்க மேலாளர்
3	பிளாஸ்டிக் கழிவுகள் சேகரிப்பு	சுரங்க மேற்பார்வையாளர்

4	பொருள் மீட்பு வசதிகளை அமைத்தல்	சுரங்க மேலாளர்
5	பொருள் மீட்பு வசதிகளில் மறுசுழற்சி செய்யக்கூடிய மற்றும் மறுசுழற்சி செய்ய முடியாத பிளாஸ்டிக் கழிவுகளை பிரித்தல்	சுரங்க மேற்பார்வையாளர்
6	பதிவுசெய்யப்பட்ட மறுசுழற்சி செய்பவர்களுக்கு மறுசுழற்சி செய்யக்கூடிய பிளாஸ்டிக் கழிவுகளை சேனலாக்குதல்	சுரங்க மேற்பார்வையாளர்
7	மறுசுழற்சி செய்ய முடியாத பிளாஸ்டிக் கழிவுகளை சிமென்ட் சூளைகளில், சாலை அமைப்பில் பயன்படுத்துவதற்கு வழியமைத்தல்	சுரங்க மேற்பார்வையாளர்
8	பங்குதாரர்கள் மத்தியில் அவர்களின் பொறுப்பு குறித்து விழிப்புணர்வை ஏற்படுத்துதல்	சுரங்க மேலாளர்
9	குப்பைகளை கொட்டுவது, பிளாஸ்டிக் கழிவுகளை திறந்தவெளியில் எரிப்பது அல்லது பொதுமக்களுக்கு இடையூறு விளைவிக்கும் செயல்களில் ஈடுபடுவது போன்றவற்றை திடீர் சோதனை செய்தல்.	சுரங்க உரிமையாளர்

அத்தியாயம் 8. திட்ட நன்மைகள்

8.0 பொது

வீரப்பட்டி, சாதாரண கல் குவாரி எடுப்பதற்கான உத்தேச திட்டம், 5 ஆண்டுகளில் ஒட்டுமொத்தமாக 5,42,072 மீ³ சாதாரண கற்களை & 45,996 மீ³ கிராவல் உற்பத்தி செய்வதை நோக்கமாகக் கொண்டுள்ளார். இது அண்மித்த பகுதிகளில் சமூக-பொருளாதார நடவடிக்கைகளை மேம்படுத்துவதோடு பின்வரும் நன்மைகளையும் ஏற்படுத்தும்.

- வேலை வாய்ப்பு அதிகரிப்பு
- சமூக-பொருளாதார நலனில் முன்னேற்றம்
- உடல் உள்கட்டமைப்பில் முன்னேற்றம்
- சமூக உள்கட்டமைப்பில் முன்னேற்றம்

8.1 வேலை வாய்ப்பு

சுரங்க நடவடிக்கைகளை மேற்கொள்வதற்காக சுமார் 94 நபர்களுக்கு வேலைவாய்ப்பை வழங்குவதற்கும், இந்தத் திட்டத்தில் வேலைவாய்ப்பை வழங்குவதில் உள்ளூர் மக்களுக்கு முன்னுரிமை வழங்குவதற்கும் உத்தேசிக்கப்பட்டுள்ளது. மேலும், ஒப்பந்த வேலைகள், தொழில் வாய்ப்புகள், சேவை வசதிகள் போன்றவற்றில் பலருக்கு மறைமுக வேலை வாய்ப்பு கிடைக்கும். சுரங்கத் திட்டத்தால் உள்ளூர் மக்களின் பொருளாதார நிலை மேம்படும்.

8.2 முன்மொழியப்பட்ட சமூக-பொருளாதார நல நடவடிக்கைகள்

இப்பகுதியில் சுரங்க நடவடிக்கையின் தாக்கம் உடனடி திட்ட தாக்கம் பகுதியில் சமூக-பொருளாதார சூழலில் மிகவும் சாதகமானதாக இருக்கும். நேரடியாகவும் மறைமுகமாகவும் உள்ள வேலைவாய்ப்புகள், குறிப்பாக உள்ளூர் சமூகங்களிடையே குறைந்த திறன் கொண்ட வேலை தேடுபவர்களுக்கு மேம்பட்ட பண வருமானத்திற்கு பங்களிக்கும்.

8.3 இயற்பியல் உள்கட்டமைப்பில் முன்னேற்றம்

முன்மொழியப்பட்ட குவாரியானது தமிழ்நாட்டின் இலுப்பூர்

தாலுகா மற்றும் புதுக்கோட்டை மாவட்டத்தில் உள்ள வீரப்பட்டி கிராமத்தில் அமைந்துள்ளது மற்றும் இப்பகுதியில் ஏற்கனவே நன்கு நிறுவப்பட்ட தகவல் தொடர்பு, சாலைகள் மற்றும் பிற வசதிகள் உள்ளன. முன்மொழியப்பட்ட சுரங்கத்தின் காரணமாக பின்வரும் பௌதீக உள்கட்டமைப்பு வசதிகள் மேலும் மேம்படும்

- சாலை போக்குவரத்து வசதிகள்
- தொடர்புகள்
- சுரங்கத்தில் பணிபுரியும் தொழிலாளர்களுக்கு கூடுதலாக மருத்துவம், கல்வி மற்றும் சமூக நலன்கள் அருகிலுள்ள குடிமக்களுக்கும் கிடைக்கும்.

8.4 சமூக உள்கட்டமைப்பில் முன்னேற்றம்

சிவில் கட்டுமான காலத்தில், வர்த்தகம், குப்பை தூக்குதல், சுகாதாரம் மற்றும் பிற துறை சேவைகளில் வேலைவாய்ப்பு எதிர்பார்க்கப்படுகிறது, இந்தத் துறைகளில்

வேலைவாய்ப்பு முதன்மையாக தற்காலிகமாக அல்லது ஒப்பந்த அடிப்படையில் இருக்கும் மற்றும் திறமையற்ற தொழிலாளர்களின் ஈடுபாடு அதிகமாக இருக்கும். தொழிலாளர் சக்தியில் பெரும் பகுதியினர் முக்கியமாக உள்ளூர் கிராமவாசிகளாக இருப்பார்கள், அவர்கள் விவசாயம் மற்றும் சுரங்க நடவடிக்கைகளில் தங்களை ஈடுபடுத்திக் கொள்வார்கள் என்று எதிர்பார்க்கப்படுகிறது. இது அவர்களின் வருமானத்தை மேம்படுத்துவதோடு, அப்பகுதியின் ஒட்டுமொத்த பொருளாதார வளர்ச்சிக்கும் வழிவகுக்கும்.

8.5 மற்ற உறுதியான பலன்கள்

முன்மொழியப்பட்ட சுரங்கம் கீழே கொடுக்கப்பட்டுள்ள மற்ற உறுதியான பலன்களைக் கொண்டிருக்க வாய்ப்புள்ளது.

- உள்கட்டமைப்பு வசதிகள், போக்குவரத்து, சுகாதாரம், சுரங்கம் மற்றும் பிற சமூக சேவைகளுக்கு பொருட்கள் மற்றும் சேவைகளை வழங்குதல் போன்ற ஒப்பந்த வேலைகளில் உள்ளூர் மக்களுக்கு மறைமுக வேலை வாய்ப்புகள்.
- வாடகை விடுதிக்கான கூடுதல் வீட்டு தேவை அதிகரிக்கும்
- கலாச்சார, பொழுதுபோக்கு மற்றும் அழகியல் வசதிகளும் மேம்படும்
- தகவல் தொடர்பு, போக்குவரத்து, கல்வி, சமூக மேம்பாடு மற்றும் மருத்துவ வசதிகளில் முன்னேற்றம் மற்றும் வேலைவாய்ப்பு மற்றும் வருமான வாய்ப்புகளில் ஒட்டுமொத்த மாற்றம்
- ராயல்டி, செஸ், டிஎம்எஃப், ஜிஎஸ்டி போன்றவற்றின் மூலம் அதிகரிக்கும் வருவாய் மூலம், உத்தேச சுரங்கத்திலிருந்து மாநில அரசு நேரடியாகப் பயனடையும்.

கூட்டாண்மை சமூக பொறுப்பு:

தனிப்பட்ட திட்ட ஆதரவாளர்கள் CSR நடவடிக்கைகள் மற்றும் வணிக செயல்முறைகளுடன் சமூக செயல்முறைகளை ஒருங்கிணைத்தல் பற்றிய விழிப்புணர்வை தங்கள் ஊழியர்களின் அனைத்து மட்டங்களிலும் வளர்ப்பதற்கு பொறுப்பேற்பார்கள். CSR நடவடிக்கைகளை மேற்கொள்வதில் ஈடுபட்டுள்ளவர்களுக்கு போதுமான பயிற்சியும் மறுநோக்குநிலையும் வழங்கப்படும்.

இந்தத் திட்டத்தின் கீழ், திட்ட முன்மொழிபவர்கள், திட்டப் பகுதியிலிருந்து 10 கிமீ தொலைவில் உள்ள கிராமங்களின் சமூக மற்றும் பொருளாதார மேம்பாட்டிற்கான பின்வரும் திட்டங்களை மேற்கொள்வார். இதற்காக ஒவ்வொரு ஆண்டும் தனி பட்ஜெட் வழங்கப்படும். இந்த திட்டங்களை இறுதி செய்ய, முன்மொழிபவர் LSG உடன் தொடர்புகொள்வார். திட்டங்கள் பின்வரும் பரந்த பகுதிகளிலிருந்து தேர்ந்தெடுக்கப்படும் -

- சுகாதார சேவைகள்
- சமூக வளர்ச்சி
- உள்கட்டமைப்பு மேம்பாடு
- கல்வி & விளையாட்டு
- சுய வேலைவாய்ப்பு

CSR செலவு மதிப்பீடு

வீரப்பட்டி கிராமத்தில் சமூகப் பொறுப்புணர்வு நடவடிக்கைகள் முக்கியமாக கல்வி, சுகாதாரம், மகளிர் சுயஉதவி குழுக்களின் பயிற்சி மற்றும் உள்கட்டமைப்புக்கான பங்களிப்பு போன்றவற்றுக்கு பங்களிக்கும், CSR பட்ஜெட்டில் லாபத்தில் 2.0% ஒதுக்கப்படுகிறது.

கார்ப்பரேட் சுற்றுச்சூழல் பொறுப்பு-

கார்ப்பரேட் சுற்றுச்சூழல் பொறுப்புக்கான (CER) ஒதுக்கீடு இந்திய அரசு, MoEF & CC அலுவலக குறிப்பாணை F.No.22-65/2017-IA.III, தேதி: 01.05.2018 இன் படி மேற்கொள்ளப்படும்.

அலுவலக குறிப்பாணையின் பாரா 6 (II) இன் படி, பசுமைக் களத் திட்டம் மற்றும் மூலதன முதலீடு ≤ 100 கோடிகள், அனைத்து முன்மொழியப்பட்ட திட்டங்களும் EAC/SEAC இன் வழிகாட்டுதலின்படி CER க்கு மூலதன முதலீட்டில் 2% பங்களிக்க வேண்டும். CER ரூ 20,00,000/-

அட்டவணை 8.1: CER செயல் திட்டம்

வ.எண்	CER
P1	Rs 5,00,000/-
P2	Rs 5,00,000/-
P3	Rs 5,00,000/-
P4	Rs 5,00,000/-
மொத்தம்	Rs 20,00,000/-

ஆதாரம்: செயல்பாட்டு பகுதி நிபுணர்கள் (FAE)ஆல் நடத்தப்பட்ட கள ஆய்வு, திட்ட ஆதரவாளருடன் ஆலோசனை.

அத்தியாயம் 9- சுற்றுச்சூழல் செலவு பலன் பகுப்பாய்வு

இதில் பொருந்தாதது, ஸ்கோப்பிங் கட்டத்தில் சுற்றுச்சூழல் செலவு பலன் பகுப்பாய்வு பரிந்துரைக்கப்படவில்லை.

அத்தியாயம் -10-சுற்றுச்சூழல் மேலாண்மைத் திட்டம்

10.0 பொது

சுற்றுச்சூழல் மேலாண்மைத் திட்டம் (EMP) முன்மொழியப்பட்ட இடத்தில் உள்ளமைக்கப்பட்ட மாசுக் குறைப்பு வசதிகளைக் கருத்தில் கொண்டு சுற்றுச்சூழல் அமைப்பைப் பாதுகாப்பதை நோக்கமாகக் கொண்டுள்ளது. சுற்றுச்சூழல் மேலாண்மைத் திட்டத்தின் நல்ல நடைமுறைகள், சுற்றுப்புற காற்றின் தரம், நீரின் தரம், சமூக-பொருளாதார மேம்பாட்டுத் தரங்கள் ஆகியவற்றில் திட்டத்தின் அனைத்து சுற்றுச்சூழல் அளவுருக்களையும் வைத்திருப்பதை உறுதி செய்யும்.

தொடக்க நிலையில் தணிப்பு நடவடிக்கைகள் மற்றும் ஆய்வுப் பகுதியில் ஒட்டுமொத்த சுற்றுச்சூழல் மேலாண்மைத் திட்டம் ஆகியவை பெறப்பட்ட அமைப்புகளின் ஆதரவுத் திறனை மேம்படுத்தும் வகையில் வெளிப்படுத்தப்படுகின்றன. இந்த அத்தியாயத்தில் வழங்கப்பட்ட EMP, தணிப்பு நடவடிக்கைகள் செயல்படுத்தப்படுவதை உறுதிசெய்வதற்கான நிர்வாக அம்சங்களைப் பற்றி விவாதிக்கிறது மற்றும் EIA இன் ஒப்புதலுக்குப் பிறகு அவற்றின் செயல்திறன் கண்காணிக்கப்படுகிறது.

10.1 சுற்றுச்சூழல் கொள்கை

சுற்றுச்சூழலுக்கு பொறுப்பான முறையில் அதன் அனைத்து செயல்பாடுகளையும் செயல்பாடுகளையும் நடத்துவதற்கும், சுற்றுச்சூழல் செயல்திறனை தொடர்ந்து மேம்படுத்துவதற்கும் திட்ட ஆதரவாளர் உறுதிபூண்டுள்ளார்.

ஆதரவாளர்

- அதன் செயல்பாடுகள் மற்றும் செயல்பாடுகளுடன் தொடர்புடைய அனைத்து சட்டங்கள், செயல்கள், ஒழுங்குமுறைகள் மற்றும் தரநிலைகளின் தேவைகளைப் பூர்த்தி செய்தல்
- பொதுவான சுற்றுச்சூழல் பிரச்சினைகள் மற்றும் தனிப்பட்ட பணியிட சுற்றுச்சூழல் பொறுப்புகளில் பணியாளர்களுக்கு பயிற்சி அளிக்கும் திட்டத்தை செயல்படுத்துதல்
- சுற்றுச்சூழல் கொள்கையை செயல்படுத்துவதை உறுதி செய்ய தேவையான ஆதாரங்களை ஒதுக்கீடு செய்தல்
- திட்ட மேம்பாட்டின் அனைத்து நிலைகளிலும் பயனுள்ளதாக இருப்பதையும், சாத்தியமான நீண்டகால சுற்றுச்சூழல் மற்றும் சமூக தாக்கங்களைக் குறைக்க முற்போக்கான மறுசீரமைப்பு முடிந்தவரை விரைவாக மேற்கொள்ளப்படுவதையும் உறுதிசெய்தல்.
- சுற்றுச்சூழல் பாதுகாப்புகளில் ஏதேனும் குறைபாடு அல்லது எதிர்பாராத செயல்திறன் குறித்து முன்கூட்டியே எச்சரிக்க கண்காணிப்பு திட்டத்தை செயல்படுத்துதல்
- சுற்றுச்சூழலின் செயல்திறனைச் சரிபார்க்கவும், தொடர்ந்து முன்னேற்றத்தை நோக்கிப் பாடுபடவும் அவ்வப்போது மதிப்பாய்வுகளை மேற்கொள்ளுதல்

நிர்வாகம் மற்றும் தொழில்நுட்ப அமைப்பின் விளக்கம்

அத்தியாயம் 6-ன் கீழ் விவாதிக்கப்பட்ட சுற்றுச்சூழல் கண்காணிப்புப் பிரிவு சுற்றுச்சூழல் மேலாண்மைத் திட்டத்தை திறம்பட செயல்படுத்துவதையும், ஒவ்வொரு முன்மொழியப்பட்ட குவாரியின் சுரங்க மேலாண்மை நிலை மூலம் சுற்றுச்சூழல் சட்ட விதிகளுக்கு இணங்குவதையும் உறுதி செய்யும்.

கூறப்பட்ட குழு இதற்குப் பொறுப்பாகும்:

- நீர்/கழிவு நீரின் தரம், காற்றின் தரம் மற்றும் உருவாக்கப்படும் திடக்கழிவு ஆகியவற்றை கண்காணித்தல்
- வெளிப்புற ஆய்வகம் மூலம் சேகரிக்கப்பட்ட நீர் மற்றும் காற்று மாதிரிகளின் பகுப்பாய்வு
- நிதி மதிப்பீடு, வரிசைப்படுத்துதல், காற்று மாசுக்கட்டுப்பாட்டு கருவிகளை நிறுவுதல், கழிவு நீர் சுத்திகரிப்பு நிலையம், போன்றவற்றை உள்ளடக்கிய மாசுக் கட்டுப்பாடு மற்றும் பாதுகாப்பு நடவடிக்கைகள்/ சாதனங்களை செயல்படுத்துதல் மற்றும் கண்காணித்தல்.
- திட்டத்திற்குள்ளும் வெளி நிறுவனங்களுடனும் சுற்றுச்சூழல் தொடர்பான செயல்பாடுகளை ஒருங்கிணைத்தல்
- சுற்றியுள்ள கிராமங்களில் உள்ள தொழிலாளர்கள் மற்றும் மக்கள்தொகை பற்றிய சுகாதார புள்ளிவிவரங்களை சேகரித்தல்
- பசுமை அரண் மேம்பாடு
- சுற்றுச்சூழல் கண்காணிப்பு திட்டத்தை செயல்படுத்துவதன் முன்னேற்றத்தை கண்காணித்தல்
- சட்டப்பூர்வ விதிகள், மாநில மாசுக் கட்டுப்பாட்டு வாரியம், சுற்றுச்சூழல் மற்றும் வன அமைச்சகம் மற்றும் சுற்றுச்சூழல் அனுமதியின் நிபந்தனைகள் மற்றும் நிறுவுவதற்கான ஒப்புதல்கள் மற்றும் செயல்பட ஒப்புதல் ஆகியவற்றின் விதிமுறைகளுக்கு இணங்குதல்.

10.2 நிலச் சூழல் மேலாண்மை

குவாரியின் செயல்பாடு, குவாரி குழியை தற்காலிக நீர்த்தேக்கமாக மாற்றுவதன் மூலம் நிலத்தை மறுசீரமைத்தல் மற்றும் மீதமுள்ள பகுதி (பயன்படுத்தப்படாத பகுதிகள், உள்கட்டமைப்பு, இழுத்துச் செல்லும் சாலைகள்) பசுமை அரண் மேம்பாட்டிற்கு பயன்படுத்தப்படும். சுற்றுச்சூழலின் அழகியல் பாதிக்கப்படாது. குவாரி செயல்பாட்டின் போது திட்டப் பகுதியில் பெரிய தாவரங்கள் இல்லை மற்றும் குவாரி செயல்பாடு முடிந்ததும் தடிமனான தோட்டம் பசுமை மண்டல மேம்பாட்டு திட்டத்தின் கீழ் உருவாக்கப்படும்.

அட்டவணை 10.1: நிலச் சூழலுக்கான முன்மொழியப்பட்ட கட்டுப்பாடுகள்

கட்டுப்பாடு	பொறுப்பு
வாகனம் கழுவும் பகுதிகளை வடிவமைக்கவும், இதனால் அனைத்து ஓடும் நீரும் கைப்பற்றப்பட்டு எண்ணெய் நீர் பிரிப்பான்கள் மற்றும் வண்டல் நீர்ப்பிடிப்பு சாதனங்கள் வழியாக அனுப்பப்படும்	சுரங்க மேலாளர்
வாகனம் செல்லும் பாதைகளில் இருந்து பாதுகாப்பான இடத்தில் எரிபொருள் நிரப்புதல் மேற்கொள்ளப்படும்	சுரங்க மேற்பார்வையாளர்

ஒரு குறிப்பிட்ட சம்பவத்தைத் தொடர்ந்து மண் மற்றும் நிலத்தடி நீர் மாசுபாட்டின் தேவைப்படும்.	சுரங்க மேலாளர்
கருத்தியல் நிலையில், சுரங்கக் குழிகள் மழை நீர் சேகரிப்பாக மாற்றப்படும். மீதமுள்ள பகுதி பசுமை மண்டலமாக மாற்றப்படும்	சுரங்க மேலாளர்
திட்டப் பகுதிக்கு வெளியே வெளிப்புறக் குப்பைகள் இல்லை	சுரங்க மேற்பார்வையாளர்
சுற்றுவிட்டார நிலங்கள் பாதிக்கப்படுவதைத் தடுக்க, திட்டப் பகுதியைச் சுற்றிலும் கேட்ச் குழிகள் / குடியேற்றப் பொறிகளுடன் கூடிய தோட்ட வடிகால்கள் அமைக்கப்பட வேண்டும்.	சுரங்க மேலாளர்
திட்டப் பகுதியின் சுற்றளவில் தடிமனான தோட்டங்கள் நடப்படும், இது தப்பிக்கும் தூசியைத் தடுக்கும், இது ஒலித் தடையாகவும் செயல்படும்.	சுரங்க மேலாளர்

ஆதாரம்: FAE & EIA ஒருங்கிணைப்பாளரால் முன்மொழியப்பட்டது

10.3 மேல் மண் / கழிவு மேலாண்மை

இப்பகுதியில் மேல் மண் இல்லை.

மேல்மண் உருவாக்கம் வடிவில் உள்ள அதிக சுமை, மேல்மண் நேரடியாக டிப்பர்களில் ஏற்றப்பட்டு, தாழ்வான பகுதிகளை நிரப்புவதற்கும் சமன் செய்வதற்கும் பயன்படுத்தப்படும்.

அகற்றப்பட்ட பொருள் முழுவதும் 100% பயன்படுத்தப்படும்

அட்டவணை 10.2: மண் மேலாண்மைக்கான முன்மொழியப்பட்ட கட்டுப்பாடுகள்

கட்டுப்பாடு	பொறுப்பு
திட்ட எல்லையில் இருந்து தோட்ட வடிகால் வழியாக வெளியேறும் மேற்பரப்பு சுரங்க குழிகளுக்கு திருப்பி விடப்படும்.	சுரங்க மேற்பார்வையாளர்
ஓட்டம் மற்றும் அரிப்பு அபாயத்தின் செறிவைக் குறைக்க, வடிகால் அமைப்புகளுடன் கூடிய சாலைகள் மற்றும் பிற அணுகல் சாலைகளை வடிவமைத்தல்	சுரங்க மேலாளர்
வண்டல் பொறிகளிலிருந்து வெற்று வண்டல் தோட்ட வடிகால் அமைப்பைப் பராமரிக்கவும், சரிசெய்யவும் அல்லது மேம்படுத்தவும்	சுரங்க மேலாளர்
மண்ணின் pH, EC, குளோரைடு, அளவு மற்றும் நீர் தாங்கும் திறன் ஆகியவற்றை சோதிக்கவும்	சுரங்க மேலாளர்

ஆதாரம்: FAE & EIA ஒருங்கிணைப்பாளரால் முன்மொழியப்பட்டது

10.4 நீர் மேலாண்மை

முன்மொழியப்பட்ட குவாரி திட்டத்தில் கழிவுநீர் உற்பத்திக்கான எந்த செயல்முறையும் ஈடுபடவில்லை, கழிவுநீரில் முக்கியமாக எண்ணெய் மற்றும் கிரீஸ் கலந்துள்ளது, திட்டப் பகுதிக்குள் பட்டறைகள் எதுவும் முன்மொழியப்படவில்லை.

உத்தேசிக்கப்பட்டுள்ளது, இப்பகுதியில் நீர்மட்டம் தரை மட்டத்திலிருந்து 68 -73 மீ கீழே உள்ளது, எனவே முன்மொழியப்பட்ட திட்டங்கள் முழு குவாரி காலத்திலும் நிலத்தடி நீர் அட்டவணையை குறுக்கிடாது.

அட்டவணை 10.3: நீர் சூழலுக்கான முன்மொழியப்பட்ட கட்டுப்பாடுகள்

கட்டுப்பாட்டு	பொறுப்பு
நீர் விநியோகத்திற்காக குழி நீரின் மறுபயன்பாட்டை அதிகரிக்க	சுரங்க மேற்பார்வையாளர்
சுரங்கப் பகுதியின் நீர்ப்பிடிப்புப் பகுதிகளைக் கட்டுப்படுத்தவும், சுரங்கப் பகுதிகள் வழியாகத் தடையற்ற பகுதிகளில் இருந்து வெளியேறும் நீரை திசை திருப்பவும் தற்காலிக மற்றும் நிரந்தர தோட்ட வடிகால் அமைக்கப்படும்.	சுரங்க மேலாளர்
திட்டப் பகுதிக்கு வெளியே உள்ள இயற்கை வடிகால்/நல்லாக்கள்/புரோக்லெட்டுகள் சுரங்க நடவடிக்கைகளின் எந்த இடத்திலும் தொந்தரவு செய்யக்கூடாது.	சுரங்க மேலாளர்
திட்டப் பகுதியிலிருந்து நீர்நிலைகளில் கழிவுநீர் உற்பத்தி அல்லது வெளியேற்றம் இல்லை என்பதை உறுதிசெய்யவும்	சுரங்க மேற்பார்வையாளர்
திட்டப் பகுதியில் இருந்து உற்பத்தியாகும் வீட்டுக் கழிவுநீர் செப்டிக் டேங்க் மற்றும் சோக் பிட் அமைப்பில் அகற்றப்படும்.	சுரங்க மேற்பார்வையாளர்
மாதாந்திர அல்லது மழைக்குப் பிறகு, நீர் மேலாண்மை கட்டமைப்புகள் மற்றும் அமைப்புகளின் செயல்திறனுக்கான ஆய்வு	சுரங்க மேலாளர்
மத்திய மாசுக் கட்டுப்பாட்டு வாரியத்தால் (CPCB) குறிப்பிடப்பட்ட அளவுருக்களுக்கு நிலத்தடி நீர் மற்றும் மேற்பரப்பு நீர் கண்காணிப்பு	சுரங்க மேலாளர்

ஆதாரம்: FAE & EIA ஒருங்கிணைப்பாளரால் முன்மொழியப்பட்டது

10.5 காற்றின் தர மேலாண்மை

முன்மொழியப்பட்ட குவாரி நடவடிக்கையானது, தப்பியோடிய தூசியின் காரணமாக துகள்களின் செறிவுகளை அதிகரிக்கும். டிரக் நடமாட்டம் காரணமாக தூசி உருவாகும் வாய்ப்புள்ளதால், போக்குவரத்து சாலைகள், அருகாமையில் உள்ள அணுகு சாலைகள் ஆகியவற்றில் தினசரி தண்ணீர் தெளித்தல் மேற்கொள்ளப்படும். வெளியேறும் உமிழ்வுத் தேவைகளுக்கு இணங்க வாகனங்கள் முறையாகப் பராமரிக்கப்படுவது உறுதி செய்யப்படும்.

அட்டவணை 10.4: காற்று சூழலுக்கான முன்மொழியப்பட்ட கட்டுப்பாடுகள்

கட்டுப்பாட்டு	பொறுப்பு
தோண்டுதலின் போது தூசி உருவாகுவது தினசரி (இரண்டு முறை)வேலை செய்யும் பக்கத்தில் தண்ணீர் தெளிப்பதன் மூலம் குறைக்கப்படுகிறது.	சுரங்க மேலாளர்
ஈரமான துளையிடும் முறை / துளையிடும் போது தூசி உற்பத்தியைக் கட்டுப்படுத்த தூசி பிரித்தெடுக்கும் அமைப்புடன் பயிற்சிகள் செயல்படுத்தப்படும்.	சுரங்க மேலாளர்
காற்று மாசுபாடு மற்றும் ஒலி உருவாக்கத்தை குறைக்க சுரங்கங்களில் உள்ள உபகரணங்கள் மற்றும் இயந்திரங்களை இயக்குபவர் கையேட்டின்படி பராமரித்தல்	சுரங்க மேலாளர்

சுரங்க நடவடிக்கைகள் மற்றும் ஏற்றுக்கொள்ளப்பட்ட காற்று மாசுக்கட்டுப்பாட்டு நடவடிக்கைகளின் செயல்திறன் ஆகியவற்றால் ஏற்படும் பாதிப்பை அணுகுவதற்கு சுற்றுப்புற காற்றின் தர கண்காணிப்பு திட்டப் பகுதி மற்றும் சுற்றியுள்ள கிராமங்களில் மேற்கொள்ளப்பட்டது.	சுரங்க மேலாளர்
அனைத்து தொழிலாளர்களுக்கும் டஸ்ட் மாஸ்க் வழங்குதல்	சுரங்க மேலாளர்
திட்டப் பகுதியின் சுற்றளவில் பசுமை அரண் மேம்பாடு	சுரங்க மேலாளர்

ஆதாரம்: FAE & EIA ஒருங்கிணைப்பாளரால் முன்மொழியப்பட்டது

10.6 ஒலி மாசுக் கட்டுப்பாடு

வாகன இயக்கம், டிரக்குகளை ஏற்றுதல், துளையிடுதல் மற்றும் கல் சிதறல் நடவடிக்கைகள் காரணமாக இடைவிடாத இரைச்சல் அளவுகள் இருக்கும். இரவு நேரத்தில் எந்த சுரங்க நடவடிக்கைகளும் திட்டமிடப்படவில்லை.

அட்டவணை 10.5: ஒலி சூழலுக்கான முன்மொழியப்பட்ட கட்டுப்பாடுகள்

கட்டுப்பாடு	பொறுப்பு
இரைச்சலைத் தணிக்க திட்டப் பகுதியின் இடையக மண்டலம் (7.5 மீட்டர்) முழுவதும் அடர்த்தியான பசுமை அரண் உருவாக்குதல் மற்றும் அதுவே பராமரிக்கப்படும்.	சுரங்க மேலாளர்
சுரங்க இயந்திரங்களின் தடுப்பு பராமரிப்பு மற்றும் சத்தம் உருவாக்கத்தை கட்டுப்படுத்த தேய்ந்து போன பாகங்கள் மாற்றுதல்	சுரங்க மேற்பார்வையாளர்
இரைச்சலைக் குறைப்பதற்காக உள்ளமைக்கப்பட்ட சுரங்க உபகரணங்களைப் பயன்படுத்துதல்	சுரங்க மேலாளர்
சுரங்கங்களில் சத்தம் அதிகம் உள்ள பகுதிகளில் பணிபுரியும் தொழிலாளர்களுக்கு காது செருகிகளை வழங்குதல்	சுரங்க துணை
சுரங்க இயந்திரங்கள் மற்றும் போக்குவரத்து வாகனங்களுக்கு பயனுள்ள சைலன்சர்களை வழங்குதல்	சுரங்க மேலாளர்
ஹெச்இஎம்எம்முக்கு சவுண்ட் ப்ரூஃப் ஏசி ஆபரேட்டர் கேபின்களை வழங்குதல்	சுரங்க மேலாளர்
துளையிடுதலின் சத்தத்தைக் குறைக்க கூர்மையான துரப்பண பிட்கள் பயன்படுத்தப்படுகின்றன	சுரங்க மேற்பார்வையாளர்
வெடிப்பதில் இருந்து சத்தத்தைக் குறைக்க தாமதமான டெட்டனேட்டர்களைப் பயன்படுத்துவதன் மூலம் கட்டுப்படுத்தப்பட்ட வெடிக்கும் தொழில்நுட்பங்கள் பின்பற்றப்படுகின்றன.	சுரங்க மேலாளர்
சுரங்க நடவடிக்கைகள் மற்றும் ஏற்றுக்கொள்ளப்பட்ட இரைச்சல் கட்டுப்பாட்டு நடவடிக்கைகளின் செயல்திறன் ஆகியவற்றால் ஏற்படும் பாதிப்பை அணுகுவதற்காக திட்டப் பகுதியிலும் சுற்றியுள்ள கிராமங்களிலும் வருடாந்திர சுற்றுப்புற இரைச்சல் நிலை கண்காணிப்பு மேற்கொள்ளப்படுகிறது. கண்காணிப்பின்	சுரங்க மேலாளர்

போது அவதானிப்புகளின் படி தேவைப்பட்டால் கூடுதல் இரைச்சல் கட்டுப்பாட்டு நடவடிக்கைகள் எடுக்கப்படும்	
வெடிக்கும் போது ஏற்படும் தாமதங்களைப் பயன்படுத்தி அதிகபட்ச உடனடி கட்டணத்தைக் குறைக்கவும்	சுரங்க துணை கண்காணிப்பாளர்
துளையிடும் முறை மற்றும்/அல்லது லேஅவுட் தாமதப்படுத்துதல் அல்லது துளை சாய்வை மாற்றுவதன் மூலம் சுமை மற்றும் இடைவெளியை மாற்றவும்	சுரங்க மேலாளர்
சத்தம் அல்லது அதிர்வு கண்காணிப்பை மேற்கொள்ளுங்கள்	சுரங்க மேலாளர்

ஆதாரம்: FAE & EIA ஒருங்கிணைப்பாளரால் முன்மொழியப்பட்டது

10.7 தரை அதிர்வு மற்றும் பறக்கும் பாறை கட்டுப்பாடு

சாதாரண கல் மற்றும் கிராவல் குவாரி செயல்பாடு, கனரக பூமி நகரும் இயந்திரங்களின் வெடிப்பு மற்றும் இயக்கத்தின் காரணமாக அதிர்வுகளை உருவாக்குகிறது, வெடிப்பினால் பாறைகள் பறக்கின்றன.

அட்டவணை 10.6: தரை அதிர்வுகள் மற்றும் பறக்கும் பாறைகளுக்கான முன்மொழியப்பட்ட கட்டுப்பாடுகள்

கட்டுப்பாடு	பொறுப்பு
DGMS இன் பரிந்துரைக்கப்பட்ட தரங்களுக்குள் PPV மதிப்பை (8Hz க்கு கீழே) பராமரிக்க தாமதமான டெட்டனேட்டர்களைப் பயன்படுத்தி கட்டுப்படுத்தப்பட்ட வெடிப்பு மேற்கொள்ளப்படும்.	சுரங்க மேலாளர்
துளையிடுதல் மற்றும் வெடித்தல் ஆகியவை தகுதி வாய்ந்த நபர்களின் மேற்பார்வையின் கீழ் மேற்கொள்ளப்படும்	சுரங்க மேலாளர்
வெடிப்பின் போது ஏதேனும் முரண்பாடுகளைத் தவிர்ப்பதற்காக சட்டப்பூர்வ சுரங்க மேலாளரின் மேற்பார்வையின் கீழ் சட்டப்பூர்வ தகுதிவாய்ந்த பிளாஸ்டர் மூலம் துளைகளை சரியான முறையில் சரி செய்ய வேண்டும்.	சுரங்க மேலாளர்
மிஸ்பயர்/பறக்கும் பாறைகளைத் தவிர்க்க பொருத்தமான இடைவெளி மற்றும் பாரம் பராமரிக்கப்படும்	மேலாளர் சுரங்கங்கள்
நில அதிர்வுகளைக் கட்டுப்படுத்த வெடிப்புத் துளைகளின் எண்ணிக்கை கட்டுப்படுத்தப்படும்	மேலாளர் சுரங்கங்கள்
மதிய நேரத்தில் மட்டுமே வெடி வைத்தல் நடத்தப்படும்	சுரங்க துணை
சத்தம் அல்லது அதிர்வு கண்காணிப்பை மேற்கொள்வது	சுரங்க மேலாளர்
வெடித்தல் துளைகள் துளையின் ஆழத்திற்கு போதுமான அளவு தண்டுகள் மற்றும் பொருத்தமான கோணப் பொருட்களுடன் தண்டு இருப்பதை உறுதி செய்யவும்	சுரங்க மேற்பார்வையாளர்

ஆதாரம்: FAE & EIA ஒருங்கிணைப்பாளரால் முன்மொழியப்பட்டது

10.8 உயிரியல் சுற்றுச்சூழல் மேலாண்மை

திட்டமிடல் மற்றும் செயல்படுத்தும் கட்டத்தில் தகுந்த மேலாண்மை நடவடிக்கைகளை மேற்கொள்வதன் மூலம் அப்பகுதியின் சூழலியல் பாதிப்பைத் தவிர்க்கத் தேவையான அனைத்து நடவடிக்கைகளையும் திட்ட ஆதரவாளர் எடுப்பார். சுரங்கத்தின் போது, திட்டச் சுற்றளவு, பாதுகாப்புத் தடை மண்டலம், குவாரி செய்யப்பட்ட

பகுதியின் மேல் பெஞ்சுகள் போன்றவற்றில் அடர்த்தியான தோட்டங்கள் மேற்கொள்ளப்படும்.

அதன் நிர்வாகத்திற்காக பின்வரும் கட்டுப்பாட்டு நடவடிக்கைகள் முன்மொழியப்பட்டு சுரங்க மேலாளரின் பொறுப்பாக இருக்கும்.

- திட்டப் பகுதியின் பாதுகாப்புத் தடுப்புச் சுவர் முழுவதும் பசுமை அரண் மேம்பாடு
- பசுமை அரண் மேம்பாட்டுத் திட்டத்தை செயல்படுத்தவும் உத்தேசிக்கப்பட்டுள்ளது. ஒவ்வொரு பருவத்திற்கும் பிந்தைய தோட்ட நிலை தொடர்ந்து சரிபார்க்கப்படும்.
- மரக்கன்றுகளின் உயிர்வாழ்வைத் தடுக்கும் முக்கிய பண்புக்கூறுகள் தப்பியோடிய தூசி ஆகும், இந்த தப்பிக்கும் தூசியை இழுத்துச் செல்லும் சாலைகளில் தண்ணீர் தெளிப்பதன் மூலமும், புதிதாக நடப்பட்ட பகுதிக்கு அருகில் ஒரு தெளிப்பான் அலகு நிறுவுவதன் மூலமும் கட்டுப்படுத்தலாம்.
- ஆண்டு வாரியாக பசுமை அரண் மேம்பாடு பதிவு செய்யப்பட்டு கண்காணிக்கப்படும்,
 - தோட்டப் பரப்பின் அடிப்படையில்.
 - தோட்டக் காலம்
 - தோட்ட வகை
 - செடிகளுக்கு இடையே இடைவெளி
 - உரம் மற்றும் உரங்களின் வகை மற்றும் அதன் காலங்கள்
 - லாப்பிங் காலம், நீர்ப்பாசன இடைவெளி
 - உயிர் பிழைப்பு விகிதம்
 - தோட்ட அடர்த்தி
- இறுதி மறுசீரமைப்புத் திட்டம், பசுமை மண்டலம் மற்றும் நீர் தேக்கத்தின் மூலம் தாவரங்கள் மற்றும் சிறு விலங்கினங்களின் குடியேற்றத்தின் வளர்ச்சிக்கான இணக்கமான சூழலை விட்டுச் செல்கிறது. சுரங்க வாழ்க்கையின் முடிவில் திட்டத்தில் உருவாக்கப்பட்ட பசுமை மண்டலம் மற்றும் நீர்த்தேக்கம் ஆகியவை சுரங்கத்திற்குப் பிந்தைய காலத்தில் திட்டப் பகுதிக்கு பறவைகள் மற்றும் விலங்குகளை ஈர்க்கும்.

10.8.1 பசுமை மண்டல மேம்பாட்டுத் திட்டம்

சுமார் 750 எண்கள். சுரங்கத் திட்ட காலத்திற்குப் பயன்படுத்தப்பட்ட சுரங்கக் குத்தகைப் பகுதியின் பாதுகாப்புத் தடையில் 80% உயிர்வாழும் விகிதத்துடன் மரக்கன்றுகள் நடப்பட உத்தேசிக்கப்பட்டுள்ளது. இப்பகுதியில் சுரங்க நடவடிக்கையால் ஏற்படும் நில பயன்பாட்டு மாற்றங்களைக் கருத்தில் கொண்டு பசுமை அரண் மேம்பாட்டுத் திட்டம் தயாரிக்கப்பட்டுள்ளது.

**அட்டவணை 10.7 5 ஆண்டு திட்ட காலத்திற்கு முன்மொழியப்பட்ட பசுமை அரண்
நடவடிக்கைகள் -**

P1

ஆண்டு	நடவு செய்ய உத்தேசிக்கப்பட்ட மரங்களின் எண்ணிக்கை	மூடப்பட வேண்டிய பகுதி	இனத்தின் பெயர்	உயிர்வாழும் விகிதம் % இல் எதிர்பார்க்கப்படுகிறது
I	600	பாதுகாப்பு பகுதி, அணுகு சாலை, கிராம சாலை போன்றவற்றில் தோட்டம் இருக்க வேண்டும்.	வேம்பு, பொங்கமியா பின்னா, கேசுவரினா போன்றவை,	80%

P2

ஆண்டு	நடவு செய்ய உத்தேசிக்கப்பட்ட மரங்களின் எண்ணிக்கை	மூடப்பட வேண்டிய பகுதி	இனத்தின் பெயர்	உயிர்வாழும் விகிதம் % இல் எதிர்பார்க்கப்படுகிறது
I	1300	பாதுகாப்பு பகுதி, அணுகு சாலை, கிராம சாலை போன்றவற்றில் தோட்டம் இருக்க வேண்டும்.	வேம்பு, பொங்கமியா பின்னா, கேசுவரினா போன்றவை,	80%

P3

ஆண்டு	நடவு செய்ய உத்தேசிக்கப்பட்ட மரங்களின் எண்ணிக்கை	மூடப்பட வேண்டிய பகுதி	இனத்தின் பெயர்	உயிர்வாழும் விகிதம் % இல் எதிர்பார்க்கப்படுகிறது
I	980	பாதுகாப்பு பகுதி, அணுகு சாலை, கிராம சாலை போன்றவற்றில் தோட்டம் இருக்க வேண்டும்.	வேம்பு, பொங்கமியா பின்னா, கேசுவரினா போன்றவை,	80%

P4

ஆண்டு	நடவு செய்ய உத்தேசிக்கப்பட்ட மரங்களின் எண்ணிக்கை	மூடப்பட வேண்டிய பகுதி	இனத்தின் பெயர்	உயிர்வாழும் விகிதம் % இல் எதிர்பார்க்கப்படுகிறது
I	900	பாதுகாப்பு பகுதி, அணுகு சாலை, கிராம சாலை போன்றவற்றில் தோட்டம் இருக்க வேண்டும்.	வேம்பு, பொங்கமியா பின்னா, கேசுவரினா போன்றவை,	80%

ஆதாரம்: அங்கீகரிக்கப்பட்ட சுரங்கத் திட்டத்தின் கருத்தியல் திட்டம் & FAE மற்றும் EIA ஒருங்கிணைப்பாளரால் முன்மொழியப்பட்டது.

பசுமை அரண் மேம்பாட்டுத் திட்டத்தின் நோக்கங்கள்:

- குவாரி பகுதியின் சுற்றளவில் பசுமை அரணை வழங்கவும், அருகிலுள்ள பகுதிகளில் தாசி பரவுவதை எதிர்த்துப் போராடவும்,
- மண்ணின் அரிப்பைப் பாதுகாத்தல், நிலத்தடி நீர் ரீசார்ஜ் செய்வதை அதிகரிக்க ஈரப்பதத்தைப் பாதுகாத்தல்,
- பிரதேசத்தின் சூழலியலை மீட்டமைத்தல், உள்ளூராட்சியின் அழகியல் அழகை மீட்டமைத்தல் மற்றும் உள்ளூர் சமூகத்தின் தீவனம், எரிபொருள் மற்றும் மரத்தின் தேவைகளை பூர்த்தி செய்தல். தோட்டத்திற்கு பரிந்துரைக்கப்பட்ட இனங்கள்

10.8.2 தோட்டத்திற்கு பரிந்துரைக்கப்பட்ட இனங்கள்

தோட்டத்திற்கான இனங்களைப் பரிந்துரைக்கும்போது பின்வரும் புள்ளிகள் பரிசீலிக்கப்பட்டுள்ளன:

- உயிர் பன்முகத்தன்மையை உருவாக்குதல்.
- வேகமாக வளரும், அடர்த்தியான விதான உறை, வற்றாத மற்றும் பசுமையான பெரிய இலை பகுதி,
- இயற்கை வளர்ச்சியில் பெரிய பாதிப்புகள் இல்லாமல் மாசுக்களை உறிஞ்சுவதில் திறமையானது

அட்டவணை 10.8: பசுமை அரணை நடவு செய்ய பரிந்துரைக்கப்பட்ட இனங்கள்

வ.எண்	தாவரத்தின் பெயர் (தாவரவியல்)	பொது பெயர்	வழக்கம்
1	அசாடிராக்க்டா இண்டிகா	வேம்பு, வேம்பு	வேப்ப எண்ணெய் மற்றும் வேப்பம் தயாரிப்புகள்

2	புளி இண்டிகா	புளி	உண்ணக்கூடிய & மருத்துவ மற்றும் பிற பயன்பாடுகள்
3	பாலியால்தியாலோங்கிஃபோலியா	நெட்டிலிங்கம்	உயரமான மற்றும் பசுமையான மரம்
4	போராசஸ் ஃபிளாபெல்லிஃபர்	பனைமர பனை	உயரமான விண்ட் பிரேக்கர் மரமும் அதன் பழங்களும் உண்ணக்கூடியவை

ஆதாரம்: FAE & EIA ஒருங்கிணைப்பாளரால் முன்மொழியப்பட்டது

10.9 தொழில் பாதுகாப்பு மற்றும் சுகாதார மேலாண்மை

தொழில் பாதுகாப்பு மற்றும் ஆரோக்கியம் உற்பத்தித்திறன் மற்றும் முதலாளி-பணியாளர் நல்ல உறவு ஆகியவற்றுடன் மிக நெருக்கமாக தொடர்புடையது. குவாரிகளில் தொழில்சார் சுகாதார பாதிப்பின் முக்கிய காரணிகள் தப்பியோடிய தூசி மற்றும் சத்தம். சுரங்கச் சட்டம் 1952 மற்றும் சுரங்க விதிகள் 1955 விதி 29ன் படி குவாரி செயல்பாட்டின் போது பணியாளர்களின் பாதுகாப்பு மற்றும் சுரங்க உபகரணங்களின் பராமரிப்பு ஆகியவை கவனிக்கப்படும். தூசி, சத்தம் மற்றும் அதிர்வு காரணமாக தொழிலாளர்களின் ஆரோக்கியத்தில் எந்தவிதமான பாதிக்கமான விளைவுகளையும் தவிர்க்க போதுமான நடவடிக்கைகள் வழங்கப்பட்டுள்ளன.

10.9.1 மருத்துவ கண்காணிப்பு மற்றும் பரிசோதனைகள் -

- தூசி மற்றும் இரைச்சலின் வெளிப்பாட்டின் மூலம் மோசமடையக்கூடிய நிலைமைகளைக் கொண்ட தொழிலாளர்களைக் கண்டறிதல் மற்றும் ஆரோக்கியத்தில் ஏற்படும் மாற்றங்களைத் தீர்மானிப்பதற்கான அடிப்படை நடவடிக்கைகளை நிறுவுதல்.
- சத்தத்தின் விளைவை தொழிலாளர்களிடம் மதிப்பீடு செய்தல்
- தேவைப்படும் போது எடுக்கப்பட்ட திருத்த நடவடிக்கைகளை செயல்படுத்துதல்
- சுகாதார கல்வியை வழங்குதல்

சுரங்கத்தில் பணிபுரியும் தொழிலாளர்களின் சுகாதார நிலை, தொழில்சார் கண்காணிப்பு திட்டத்தின் கீழ் தொடர்ந்து கண்காணிக்கப்படும். இத்திட்டத்தின் கீழ், அனைத்து ஊழியர்களும் பணியின் போது விரிவான மருத்துவ பரிசோதனைக்கு உட்படுத்தப்படுகிறார்கள். மருத்துவப் பரிசோதனையானது சுரங்கச் சட்டம் 1952ன் கீழ் பின்வரும் சோதனைகளை உள்ளடக்கியது.

7 பொது உடல் பரிசோதனை மற்றும் இரத்த அழுத்தம்

7 எக்ஸ்ரே மார்பு மற்றும் ஈசிஜி

7 சளி பரிசோதனை

7 விரிவான வழக்கமான இரத்தம் மற்றும் சிறுநீர் பரிசோதனை

அனைத்து ஊழியர்களின் மருத்துவ வரலாறுகள் ஆண்டுதோறும் நிலையான வடிவத்தில் பராமரிக்கப்படும். அதன் பிறகு, பணியாளர்கள் ஆண்டுதோறும் மருத்துவ பரிசோதனைக்கு உட்படுத்தப்படுவார்கள். பின்வரும் சோதனைகள் ஊழியர்களின் மருத்துவ வரலாற்றின் தரவுத்தளத்தை மேம்படுத்திக்கொண்டே இருக்கும்.

அட்டவணை 10.9: மருத்துவ பரிசோதனை அட்டவணை

வ. எண்	செயல்பாடுகள்	1st ஆண்டு	2nd ஆண்டு	3rd ஆண்டு	4th ஆண்டு	5th ஆண்டு
1	ஆரம்ப மருத்துவ பரிசோதனை (சுரங்கத் தொழிலாளர்கள்)					
A	உடல் பரிசோதனை					
B	உளவியல் சோதனை					
C	ஆடியோமெட்ரிக் சோதனை					
D	சுவாச சோதனை					
2	காலமுறை மருத்துவப் பரிசோதனை (சுரங்கத் தொழிலாளர்கள்)					
A	உடல் பரிசோதனை - அப்					
B	ஆடியோமெட்ரிக் சோதனை					
C	கண் பரிசோதனை - அப்					
D	சுவாச சோதனை					
3	மருத்துவ முகாம் (சுரங்கத் தொழிலாளர்கள் மற்றும் அருகிலுள்ள கிராம மக்கள்)					
4	பயிற்சி (சுரங்கத் தொழிலாளர்கள்)					

மருத்துவப் பின்தொடர்தல்கள்:- பணியாளர்கள் வயது வாரியாக மூன்று இலக்குக்கு முக்களாகப் பிரிக்கப்படுவார்கள்:-

வயது குழு	சுரங்க விதிகள் 1955 இன் படி PME	சிறப்புத் தேர்வு
25 வருடங்களுக்கும் குறைவானது	மூன்று வருடங்களுக்கு ஒருமுறை	அவசர காலங்களில்
25 முதல் 40 வயது வரை	மூன்று வருடங்களுக்கு ஒருமுறை	அவசர காலங்களில்
40 வயதுக்கு மேல்	மூன்று வருடங்களுக்கு ஒருமுறை	அவசர காலங்களில்

நோய் கண்டறிதல்/விபத்து ஏற்பட்ட உடனேயே முதன்மையான மருத்துவ உதவி என்பது தடுப்பு அம்சங்களின் சாராம்சமாகும்.

10.9.2 முன்மொழியப்பட்ட தொழில்சார் ஆரோக்கியம் மற்றும் பாதுகாப்பு நடவடிக்கைகள் -

- சுரங்கத் தளத்தில் தொழிலாளர்கள் நீரிழிப்பு ஏற்படாத வகையில் போதுமான குடிநீர் விநியோகம் செய்யப்படும்.
- வெளிர் நிறங்களைக் கொண்ட இலகுரக மற்றும் தளர்வான ஆடைகள் அணிய விரும்பப்படும்.
- இரைச்சல் கட்டுப்பாட்டு உத்திகளின் தேவையை தீர்மானிக்க சத்தம் வெளிப்பாடு அளவீடுகள் எடுக்கப்படும்.
- சுரங்கத் தொழிலாளர்களுக்கு தனிப்பட்ட பாதுகாப்பு உபகரணங்கள் வழங்கப்படும்.
- கேட்கும் பாதுகாப்பாளர்கள் அல்லது சத்தம் கட்டுப்பாட்டு கருவிகளில் ஏதேனும் சிக்கல்கள் இருந்தால் புகாரளிக்க மேற்பார்வையாளர் அறிவுறுத்தப்படுவார்.
- சத்தமில்லாத வேலை செயல்பாட்டில், வெளிப்பாடு நேரம் குறைக்கப்படும்.
- தூசி உருவாக்கும் ஆதாரங்கள் கண்டறியப்பட்டு முறையான கட்டுப்பாட்டு நடவடிக்கை எடுக்கப்படும்.
- அனைத்து தொழிலாளர்களுக்கும் அவ்வப்போது மருத்துவ பரிசோதனைகள் வழங்கப்படும்.
- நிர்வாகம் மற்றும் தொழிலாளர்களால் பாதுகாப்பு தொடர்பான DGMS சட்டங்கள், விதிகள் மற்றும் ஒழுங்குமுறைகளின் விதிகளை கண்டிப்பாக கடைபிடித்தல்.
- சாலையின் அகலம் இருக்கும் வாகனத்தின் அகலத்தை விட மூன்று மடங்கு அதிகமாக பராமரிக்கப்படுகிறது. போக்குவரத்து விதிகளின் குறியீடு அமல்படுத்தப்படும்.
- ஒப்பந்த வேலைகளை பொறுத்தமட்டில், ஒப்பந்ததாரர்கள் மற்றும் தொழிலாளர்களுக்கு பாதுகாப்பு குறியீடு அமல்படுத்தப்படும். அவர்கள் தொழிற்பயிற்சி நிலையங்களில் பயிற்சி அளித்த பின்னரே சட்டப்பூர்வ நபர்/அதிகாரிகளின் கடுமையான மேற்பார்வையின் கீழ் பணிபுரிய அனுமதிக்கப்படுவார்கள். அவர்களுக்கு அனைத்து தனிப்பட்ட பாதுகாப்பு உபகரணங்களும் வழங்கப்படும்.
- சுரங்கங்கள் மற்றும் பணியமர்த்தப்பட்ட நபர்களின் பாதுகாப்பு குறித்து விவாதிக்க ஒவ்வொரு மாதமும் பாதுகாப்பு குழு கூட்டம் ஏற்பாடு செய்யப்படும்.
- பணியாளர்கள் மற்றும் இணை குவாரி உரிமையாளர்களிடையே பாதுகாப்பு விழிப்புணர்வு மற்றும் நல்லிணக்கத்தை வளர்ப்பதற்காக வருடாந்திர சுரங்க பாதுகாப்பு வாரம் மற்றும் சுற்றுச்சூழல் வாரத்தை கொண்டாடுதல்.

படம் 10.1: சுரங்கத் தொழிலாளர்களுக்கான தனிப்பட்ட பாதுகாப்பு உபகரணங்கள்



10.9.3 உடல்நலம் மற்றும் பாதுகாப்பு பயிற்சி திட்டம்

இயந்திரங்களை திறம்படவும் திறமையாகவும் இயக்கவும் பராமரிக்கவும் ஆபரேட்டர்கள் மற்றும் துணை ஆபரேட்டர்கள் நிறுவனங்களுக்கு இயந்திர உற்பத்தியாளர்களுடன் இணைந்து நிறுவனம் ஒரு சிறப்பு தூண்டல் திட்டத்தை வழங்கும். மேற்பார்வையாளர்கள் மற்றும் அலுவலக ஊழியர்களுக்கான பயிற்சித் திட்டம் மாநிலத்தில் உள்ள குழு தொழிற்பயிற்சி நிலையங்களில் ஏற்பாடு செய்யப்படும். சுரங்க நடவடிக்கைகளை சுற்றுச்சூழலுக்கு உகந்த முறையில் மேற்கொள்ள அனைத்து ஊழியர்களுக்கும் காலமுறை பயிற்சி அளிக்க சுற்றுச்சூழல் ஆலோசகர்களை ஈடுபடுத்துங்கள்.

அட்டவணை 10.10 பணியாளர்களுக்கு முன்மொழியப்பட்ட காலமுறை பயிற்சிகளின் பட்டியல்

பாடநெறி	பணியாளர்கள்	அதிர்வெண்	கால அளவு	அறிவுறுத்தல்
புதிதாக வேலைக்கு அமர்த்தும் பயிற்சி	அனைத்து புதிய பணியமர்த்தப்பட்டவர்களும் சுரங்க அபாயங்களுக்கு ஆளாகிறார்கள்	ஒருமுறை	ஒரு வாரம்	பணியாளர் உரிமைகள், மேற்பார்வையாளர் பொறுப்புகள், சுய மீட்பு சுவாச சாதனங்கள்,

				போக்குவரத்து கட்டுப்பாடுகள், தொடர்பு அமைப்புகள், தப்பித்தல் மற்றும் அவசரகால வெளியேற்றம், தரை கட்டுப்பாடு அபாயங்கள், தொழில்சார் சுகாதார அபாயங்கள், மின் அபாயங்கள், முதலுதவி, வெடிபொருட்கள்
பணி பயிற்சி துளையிடுதல், வெடித்தல், ஸ்டெம்மிங், பாதுகாப்பு, சரிவு நிலைத்தன்மை, நீர் நீக்கம், சாலைப் பராமரிப்பு,	பணியாளர்களுக்கு புதிய பணி நியமனம்	புதியதுக்கு முன் பணிகள்	நிலையற்ற	பணி சார்ந்த உடல்நலம் மற்றும் பாதுகாப்பு நடைமுறைகள் மற்றும் பல்வேறு சுரங்க நடவடிக்கைகளுக்கான SOP. ஒதுக்கப்பட்ட பணிப் பணிகளில் மேற்பார்வையிடப்பட்ட நடைமுறை.
புத்துணர்ச்சி பயிற்சி	புதிய பயிற்சி பெற்ற அனைத்து ஊழியர்களும்	ஆண்டுதோறும்	ஒரு வாரம்	தேவையான சுகாதார மற்றும் பாதுகாப்பு தரநிலைகள் போக்குவரத்து கட்டுப்பாடுகள் தொடர்பு அமைப்புகள் தப்பிக்கும் வழிகள், அவசரகால வெளியேற்றங்கள் தீ எச்சரிக்கை தரை கட்டுப்பாடு அபாயங்கள் முதலுதவி மின் அபாயங்கள் விபத்து தடுப்பு வெடிபொருட்கள் சுவாச சாதனங்கள்
ஆபத்து பயிற்சி	அனைத்து சுரங்க பணியாளர்கள் வெளிப்பட்டது ஆபத்துகள்	ஒருமுறை	நிலையற்ற	அபாயத்தை அங்கீகரித்தல் மற்றும் தவிர்ப்பது அவசர வெளியேற்ற நடைமுறைகள் சுகாதார தரநிலைகள்

10.9.4 சுற்றுச்சூழல் மேலாண்மைக்கான பட்ஜெட் ஒதுக்கீடு -

சுற்றுச்சூழல் மேலாண்மைத் திட்டத்தைச் செயல்படுத்துவதற்கு நிறுவனத்தால் போதுமான பட்ஜெட் ஒதுக்கீடு செய்யப்பட்டுள்ளது. அட்டவணை 10.11 சுற்றுச்சூழல் பாதுகாப்புகள் மற்றும் கட்டுப்பாட்டு நடவடிக்கைகளை வெற்றிகரமாக கண்காணித்தல் மற்றும் செயல்படுத்துவதற்கான தொடர்ச்சியான செலவினங்களுக்கான ஒட்டுமொத்த முதலீட்டை வழங்குகிறது

. அட்டவணை 10.11: முன்மொழியப்பட்ட திட்டத்திற்கான EMP பட்ஜெட்

P1

செயல்பாடுகள்	தணிப்பு நடவடிக்கை	செயல்படுத்துவதற்கான ஏற்பாடு	மூலதனம்	மீண்டும்
	ஹாலேஜ் சாலைக்கு இருபுறமும் சுருக்கம், தரம் மற்றும் வடிகா	டோசர் மற்றும் வடிகால் கட்டுமானத்தை வாடகைக்கு ரூ. 10,000/- ஹெக்டேருக்கு; மற்றும் ஆண்டு பராமரிப்பு @ ரூ. ஹெக்டேருக்கு 10,000/-	8750	8750
காற்று சூழல்	நிலையான நீர் தெளிக்கும் ஏற்பாடுகள் + சொந்த தண்ணீர் டேங்கர்கள் மூலம் தண்ணீர் தெளித்தல்	நிலையான தெளிப்பான் நிறுவல் மற்றும் மூலதனத்திற்கான புதிய நீர் டேங்கர் செலவு; மற்றும் தண்ணீர் தெளித்தல் (ஒரு நாளைக்கு மூன்று முறை) மறுநிகழ்வுக்கான செலவு	800000	50000
	மஃபிள் பிளாஸ்டிக் - வெடிக்கும் போது பறக்கும் பாறைகளைக் கட்டுப்படுத்த	வெடிக்கும் முகம் மணல் பைகள் / ஸ்டீல் மெஷ் / பழைய டயர்கள் / பயன்படுத்திய கண்வெயர் பெல்ட்களால் மூடப்பட்டிருக்கும்	0	5000
	ஈரமான துளையிடல் செயல்முறை / தனி தூசி பிரித்தெடுக்கும் அலகு கொண்ட சமீபத்திய சூழல் நட்பு துரப்பணம் இயந்திரம்	டஸ்ட் எக்ஸ்ட்ராக்டர் @ ரூ. 25,000/- ஒரு யூனிட் மூலதனமாக & @ ரூ. 2500 யூனிட் பராமரிப்புக்கான தொடர் செலவு - 2 யூனிட்கள்	50000	5000
	லாரிகள்/டிப்பர்கள்/டிராக்டர்களில் அதிக பாரம் ஏற்றக்கூடாது	பாதுகாப்பு காவலர் மூலம் கைமுறையாக கண்காணிப்பு	0	5000
	கல் ஏற்றிச் செல்லும் லாரிகள் தார்ப்பாய் மூலம் மூடப்படும்	லாரிகள் தார்ப்பாய் மூலம் மூடப்படுமா என்பதை கண்காணித்தல்	0	10000
	ML பகுதிக்குள் 20 km/hr வேக வரம்புகளை அமல்படுத்துதல்	ஸ்பீட் கவர்னர்களை நிறுவுதல் @ ரூ. 5000/- ஒரு டிப்பர்/டம்பர் பயன்படுத்தப்பட்டது - 5 யூனிட்கள்	5000	250
	ஆர்டிஓ விதிமுறைகளின்படி வெளியேற்றும் புகைகளை வழக்கமான கண்காணிப்பு	கைமுறை உழைப்பால் வெளியேற்றும் புகைகளை கண்காணித்தல்	0	5000
	ML பகுதியில் இருந்து குறைந்தபட்சம் 200 மீ தூரத்திற்கு அணுகு சாலைகளை வழக்கமான துடைப்பு மற்றும் பராமரிப்பு	ஒரு ஹெக்டேருக்கு ரூ.10,000/தொழிலாளர் (ஒப்பந்த அடிப்படையில்) 2 தொழிலாளர்களுக்கான ஒதுக்கீடு	0	17500

	குவாரியின் வாயில் அருகே வீல் வாஷ் அமைப்பை நிறுவுதல்	நிறுவல் + பராமரிப்பு + மேற்பார்வை	50000	20000
இரைச்சல் சூழல்	போக்குவரத்து வாகனங்களின் இயக்கத்தின் போது சத்தத்தின் ஆதாரம் இருக்கும், இந்த முறையான பராமரிப்புக்கான ஹெச்எம்எம் சீரான இடைவெளியில் செய்யப்படும்..	இயக்கச் செலவில் ஒதுக்கீடு செய்யப்பட்டது	0	0
	சீரான இடைவெளியில் போக்குவரத்து வாகனங்கள் மற்றும் ஹெச்எம்எம் ஆகியவற்றின் எண்ணெய் மற்றும் கிரீசிங் செய்யப்படும்	இயக்கச் செலவில் ஒதுக்கீடு செய்யப்பட்டது	0	0
	அனைத்து வாகனங்களின் டீசல் இன்ஜின்களிலும் போதுமான சைலன்சர்கள் வழங்கப்படும்.	இயக்கச் செலவில் ஒதுக்கீடு செய்யப்பட்டது	0	0
	அனைத்து போக்குவரத்து வாகனங்களும் உடற்குதி சான்றிதழை வைத்திருப்பது உறுதி செய்யப்படும்.	இயக்கச் செலவில் ஒதுக்கீடு செய்யப்பட்டது	0	0
	தேவையான பாதுகாப்பு கருவிகள் மற்றும் கருவிகள் சார்ஜ் செய்யும் போது வெடிக்கும் இடத்திற்கு அருகில் போதுமான அளவில் வைக்கப்படும்.	OHS பகுதியில் ஏற்பாடு செய்யப்பட்டுள்ளது	0	0
	லைன் ட்ரில்லிங் எல்லை முழுவதும் பிபிவியை வெடிக்கும் செயல்பாட்டிலிருந்து குறைக்கவும் மற்றும் கட்டுப்படுத்தப்பட்ட வெடிவைச் செயல்படுத்தவும்.	இயக்கச் செலவில் ஒதுக்கீடு செய்யப்பட்டது	0	0
	வெடிப்புக்கு முன் முறையான எச்சரிக்கை அமைப்பு பின்பற்றப்பட்டு, வெடிப்புக்கு முன் அப்பகுதியை அகற்றுவது உறுதி செய்யப்படும்.	சுரங்க துணை / பிளாஸ்டர் / திறமையான நபர் மூலம் விசில் ஊதுதல்	0	0
	போர்ட்டபிள் பிளாஸ்டர் கொட்டகைக்கான ஏற்பாடு	போர்ட்டபிள் பிளாஸ்டிங் தங்குமிடம் நிறுவுதல்	50000	2000
	NONEL Blasting தரை அதிர்வு மற்றும் பாறைகளை பறக்க கட்டுப்படுத்த பயிற்சி செய்யப்படும்	ரூ. 6 டன் வெடித்த பொருளுக்கு 30/-	0	227097

கழிவு மேலாண்மை	கழிவு மேலாண்மை (செலவு எண்ணெய், கிரீஸ் போன்றவை)	அங்கீகரிக்கப்பட்ட நிறுவனம் மூலம் வீட்டுக் கழிவுகளை சேகரித்தல் மற்றும் அகற்றுதல்	5000	20000
		குப்பை தொட்டிகளை நிறுவுதல்	5000	2000
	பயோ டாய்லெட்டுகள் சுரங்க குத்தகைக்கு வெளியே உரிமையாளரின் நிலத்திலேயே கிடைக்கும்	இயக்கச் செலவில் ஒதுக்கீடு செய்யப்பட்டது	0	0
சுரங்க மூடல்	1. முற்போக்கான மூடல் செயல்பாடு - மேற்பரப்பு ரன்ஆஃப் மேலாண்மை	வடிகால் வசதி @ ரூ. 10,000/- ஹெக்டேருக்கு பராமரிப்புடன் ரூ. 5,000/- ஆண்டுக்கு	8750	5000
	2. முற்போக்கான மூடல் நடவடிக்கை குவாரி பகுதிக்கு கம்பி வேலி அமைக்கப்படும்.	ஒரு ஹெக்டேருக்கு வேலி அமைக்கும் விலை ரூ. 2,00,000/- பராமரிப்புடன் ஆண்டுக்கு ரூ 10,000/-	175000	10000
	3. முற்போக்கான மூடல் நடவடிக்கை பசுமைப் அரண் மேம்பாடு - ஒரு ஹெக்டேருக்கு 500 மரங்கள் - 1500 மரங்களுக்கான முன்மொழிவு - (330 குத்தகை பகுதியின் உள்ளே & 1170 குத்தகை பகுதிக்கு வெளியே)	தள அனுமதி, நிலம் தயாரித்தல், குழி தோண்டுதல் / அகழிகள், மண் திருத்தங்கள், குத்தகை பகுதிக்குள் நடவு செய்வதற்கு ஒரு செடிக்கு 200 (மூலதனம்) மற்றும் ஒரு செடி பராமரிப்புக்கு @ 30 (தொடர்ச்சியான) மரக்கன்றுகளை நடவு செய்தல்	60000	9000
		குத்தகை பகுதிக்கு வெளியே தோட்டத்திற்கு அவென்யூ பிளான்டேஷன் @ 300 ஆலைக்கு (மூலதனம்) மற்றும் ஒரு ஆலை பராமரிப்புக்கு @ 30 (தொடர்ந்து)	90000	9000
	4. கடந்த ஆண்டு அங்கீகரிக்கப்பட்ட சுரங்கத் திட்டத்தின்படி இறுதி சுரங்க மூடல் நடவடிக்கையை செயல்படுத்துதல்	பசுமை அரண் வேலி, மாலை வடிகால் என மூடும் நடவடிக்கைகள். *இறுதி மூடல் நடவடிக்கைகளுக்காக முன்மொழியப்பட்ட மூடல் செலவில் 15% இறுதி சுரங்க மூடல் கட்டத்தில் செலவிடப்படும் - கடந்த ஆண்டு	9600	0
	5. பசுமை நிதிக்கான பங்களிப்பு. TNMMCR 1959 இன் படி, விதி 35 A	பசுமை நிதிகளுக்கான பங்களிப்பு @ Seigniorage கட்டணத்தில் 10% EMP பட்டுஜட்டின் ஒரு பகுதியாக	515336	

		குறிப்பிடப்படுகிறது மற்றும் திட்ட தளத்தில் செயல்படுத்தப்பட வேண்டிய அவசியமில்லை.		
EC, சுரங்கத் திட்டம் & DGMS நிபந்தனையை செயல்படுத்துதல்	SEAC TN ஆல் MoM பின் இணைப்பு II இல் குறிப்பிட்டுள்ளபடி நீலப் பின்னணி மற்றும் வெள்ளை எழுத்துக்களுடன் அளவு 6' X 5'	சுற்றுச்சூழல் நிலைமைகளைக் குறிப்பிடும் நிரந்தரக் கட்டமைப்பாக குவாரி நுழைவாயிலில் நிலையான காட்சிப் பலகை	10000	1000
	EC நிபந்தனைகளின் இணக்க அறிக்கைக்காக ஒவ்வொரு 6 மாதங்களுக்கும் காற்று, நீர், சத்தம் மற்றும் மண் தர மாதிரிகள்	CPCB விதிமுறைகளின்படி 2 அரையாண்டு இணக்கம் - ஆய்வக கண்காணிப்பு அறிக்கை சமர்ப்பித்தல்	0	50000
	தொழிலாளர்களுக்கு தனிப்பட்ட பாதுகாப்பு உபகரணங்கள் வழங்கப்படும்	PPE வழங்குதல் @ ரூ. 4000/- ஒரு பணியாளருக்கு தேய்மானம் மற்றும் தேய்மானத்தின் அடிப்படையில் திரும்பத் திரும்ப (ஒரு ஊழியருக்கு @ ரூ. 1000/-) - 17 பணியாளர்கள்	60000	15000
	தொழிலாளர்களுக்கு மருத்துவ பரிசோதனை செய்யப்படும்	IME & PME உடல்நலப் பரிசோதனை @ ரூ. ஒரு ஊழியருக்கு 1000/-	0	15000
	முதலுதவி வசதி செய்து தரப்படும்	ஹெக்டேருக்கு 2 கருவிகள் வழங்குதல் @ ரூ. 2000/-	0	1750
	சுரங்க இடத்தில் பாதுகாப்பு முன்னெச்சரிக்கை பலகைகள், பலகைகள் இருக்கும்.	பலகைகள் மற்றும் பலகைகளுக்கான ஏற்பாடு	10000	2000
	போக்குவரத்து போக்குவரத்து வழித்தடங்களில் பார்க்கிங் வசதி இல்லை. மலையின் தெற்குப் பகுதியில் வாகனங்கள் / ஹெச்எம்எம்களுக்கு தனி ஏற்பாடு செய்யப்படும். போக்குவரத்து நிர்வாகத்திற்காக கொடிகள் பயன்படுத்தப்படும்	தங்குமிடம் மற்றும் கொடிகளுடன் வாகன நிறுத்துமிடம் @ ரூ. 50,000/- ஒரு ஹெக்டேர் திட்டம் மற்றும் ரூ. 10,000/- பராமரிப்பு செலவாக	43750	10000
	சுரங்கங்கள் மற்றும் சுரங்க நுழைவாயிலில் சிசிடிவி கேமராக்கள் பொருத்துதல்	கேமரா 4 எண்கள், DVR, இணைய வசதியுடன் கூடிய மானிட்டர்	30000	5000
	சுரங்கத் திட்டத்தின்படி செயல்படுத்துதல் மற்றும் பாதுகாப்பான குவாரி வேலை செய்வதை உறுதி செய்தல்	MMR, 1961 இன் விதிமுறைகள் 34 / 34 (6) இன் கீழ் சுரங்க மேலாளர் (1st Class / 2nd Class / Mine Foreman) மற்றும் MMR, 1961 இன் விதிமுறை 116 இன் கீழ் மைனிங் மேட் @ 40,000/-	0	780000

		மேலாளருக்கு & @ 25,000/- ஃபோர்மேன் / Mate		
CER	MoEF &CC OM இன் படி 22-65/2017-IA.III தேதி 25.02.2021	பின்வரும் ஸ்லைடுகளில் விரிவான விளக்கம் மற்றும் MoeEF & CC OM இன் படி பட்ஜெட் ஒதுக்கீடு சேர்க்கப்பட்டுள்ளது	500000	
மொத்தம்			19,61,250	12,90,347
<p>சுற்றுச்சூழல் பாதுகாப்பு நடவடிக்கைகளை செயல்படுத்த, மூலதனச் செலவாக ரூ.19.61 லட்சம் மற்றும் தொடர் செலவு ரூ. முன்மொழியப்பட்ட திட்டத்திற்கான தற்போதைய சந்தை சூழ்நிலையை கருத்தில் கொண்டு தற்போதைய சந்தை விலையை கருத்தில் கொண்டு தொடர்ச்சியான செலவாக 12.90 லட்சம் முன்மொழியப்பட்டது.</p> <p style="text-align: center;">P2</p>				
செயல்பாடுகள்	தணிப்பு நடவடிக்கை	செயல்படுத்துவதற்கான ஏற்பாடு	மூலதனம்	மீண்டும்
	ஹாலேஜ் சாலைக்கு இருபுறமும் சுருக்கம், தரம் மற்றும் வடிகா	டோசர் மற்றும் வடிகால் கட்டுமானத்தை வாடகைக்கு ரூ. 10,000/- ஹெக்டேருக்கு; மற்றும் ஆண்டு பராமரிப்பு @ ரூ. ஹெக்டேருக்கு 10,000/-	21700	21700
காற்று சூழல்	நிலையான நீர் தெளிக்கும் ஏற்பாடுகள் + சொந்த தண்ணீர் டேங்கர்கள் மூலம் தண்ணீர் தெளித்தல்	நிலையான தெளிப்பான் நிறுவல் மற்றும் மூலதனத்திற்கான புதிய நீர் டேங்கர் செலவு; மற்றும் தண்ணீர் தெளித்தல் (ஒரு நாளைக்கு மூன்று முறை) மறுநிகழ்வுக்கான செலவு	800000	50000
	மஃபிள் பிளாஸ்டிக் - வெடிக்கும் போது பறக்கும் பாறைகளைக் கட்டுப்படுத்த	வெடிக்கும் முகம் மணல் பைகள் / ஸ்டீல் மெஷ் / பழைய டயர்கள் / பயன்படுத்திய கன்வெயர் பெல்ட்களால் மூடப்பட்டிருக்கும்	0	5000
	ஈரமான துளையிடல் செயல்முறை / தனி தூசி பிரித்தெடுக்கும் அலகு கொண்ட சமீபத்திய சூழல் நட்பு துரப்பணம் இயந்திரம்	டஸ்ட் எக்ஸ்ட்ராக்டர் @ ரூ. 25,000/- ஒரு யூனிட் மூலதனமாக & @ ரூ. 2500 யூனிட் பராமரிப்புக்கான தொடர் செலவு - 7 யூனிட்கள்	1,75,000	17500
	லாரிகள்/டிப்பர்கள்/டிராக்டர்களில் அதிக பாரம் ஏற்றக்கூடாது	பாதுகாப்பு காவலர் மூலம் கைமுறையாக கண்காணிப்பு	0	5000

	கல் ஏற்றிச் செல்லும் லாரிகள் தார்ப்பாய் மூலம் மூடப்படும்	லாரிகள் தார்ப்பாய் மூலம் மூடப்படுமா என்பதை கண்காணித்தல்	0	10000
	ML பகுதிக்குள் 20 km/hr வேக வரம்புகளை அமல்படுத்துதல்	ஸ்பீட் கவர்னர்களை நிறுவுதல் @ ரூ. 5000/- ஒரு டிப்பர்/டம்பர் பயன்படுத்தப்பட்டது - 3 யூனிட்கள்	15000	750
	ஆர்டிஓ விதிமுறைகளின்படி வெளியேற்றும் புகைகளை வழக்கமான கண்காணிப்பு	கைமுறை உழைப்பால் வெளியேற்றும் புகைகளை கண்காணித்தல்	0	5000
	ML பகுதியில் இருந்து குறைந்தபட்சம் 200 மீ தூரத்திற்கு அணுகு சாலைகளை வழக்கமான துடைப்பு மற்றும் பராமரிப்பு	ஒரு ஹெக்டேருக்கு ரூ.10,000/தொழிலாளர் (ஒப்பந்த அடிப்படையில்) 2 தொழிலாளர்களுக்கான ஒதுக்கீடு	0	43400
	குவாரியின் வாயில் அருகே வீல் வாஷ் அமைப்பை நிறுவுதல்	நிறுவல் + பராமரிப்பு + மேற்பார்வை	50000	20000
இரைச்சல் சூழல்	போக்குவரத்து வாகனங்களின் இயக்கத்தின் போது சத்தத்தின் ஆதாரம் இருக்கும், இந்த முறையான பராமரிப்புக்கான ஹெச்எம்எம் சீரான இடைவெளியில் செய்யப்படும்..	இயக்கச் செலவில் ஒதுக்கீடு செய்யப்பட்டது	0	0
	சீரான இடைவெளியில் போக்குவரத்து வாகனங்கள் மற்றும் ஹெச்எம்எம் ஆகியவற்றின் எண்ணெய் மற்றும் கிரீசிங் செய்யப்படும்	இயக்கச் செலவில் ஒதுக்கீடு செய்யப்பட்டது	0	0
	அனைத்து வாகனங்களின் டீசல் இன்ஜின்களிலும் போதுமான சைலன்சர்கள் வழங்கப்படும்.	இயக்கச் செலவில் ஒதுக்கீடு செய்யப்பட்டது	0	0
	அனைத்து போக்குவரத்து வாகனங்களும் உடற்தகுதி சான்றிதழை வைத்திருப்பது உறுதி செய்யப்படும்.	இயக்கச் செலவில் ஒதுக்கீடு செய்யப்பட்டது	0	0
	தேவையான பாதுகாப்பு கருவிகள் மற்றும் கருவிகள் சார்ஜ் செய்யும் போது வெடிக்கும் இடத்திற்கு அருகில் போதுமான அளவில் வைக்கப்படும்.	OHS பகுதியில் ஏற்பாடு செய்யப்பட்டுள்ளது	0	0
	லைன் ட்ரில்லிங் எல்லை முழுவதும் பிபிவியை வெடிக்கும் செயல்பாட்டிலிருந்து குறைக்கவும்	இயக்கச் செலவில் ஒதுக்கீடு செய்யப்பட்டது	0	0

	மற்றும் கட்டுப்படுத்தப்பட்ட வெடிவைச் செயல்படுத்தவும்.			
	வெடிப்புக்கு முன் முறையான எச்சரிக்கை அமைப்பு பின்பற்றப்பட்டு, வெடிப்புக்கு முன் அப்பகுதியை அகற்றுவது உறுதி செய்யப்படும்.	சுரங்க துணை / பிளாஸ்டர் / திறமையான நபர் மூலம் விசில் ஊதுதல்	0	0
	போர்ட்டபிள் பிளாஸ்டர் கொட்டகைக்கான ஏற்பாடு	போர்ட்டபிள் பிளாஸ்டிங் தங்குமிடம் நிறுவுதல்	50000	2000
	NONEL Blasting தரை அதிர்வு மற்றும் பாறைகளை பறக்க கட்டுப்படுத்த பயிற்சி செய்யப்படும்	ரூ. 6 டன் வெடித்த பொருளுக்கு 30/-	0	732433
கழிவு மேலாண்மை	கழிவு மேலாண்மை (செலவு எண்ணெய், கிரீஸ் போன்றவை)	அங்கீகரிக்கப்பட்ட நிறுவனம் மூலம் வீட்டுக் கழிவுகளை சேகரித்தல் மற்றும் அகற்றுதல்	5000	20000
		குப்பை தொட்டிகளை நிறுவுதல்	5000	2000
	பயோ டாய்லெட்டுகள் சுரங்க குத்தகைக்கு வெளியே உரிமையாளரின் நிலத்திலேயே கிடைக்கும்	இயக்கச் செலவில் ஒதுக்கீடு செய்யப்பட்டது	0	0
சுரங்க மூடல்	1. முற்போக்கான மூடல் செயல்பாடு - மேற்பரப்பு ரன்ஆஃப் மேலாண்மை	வடிகால் வசதி @ ரூ. 10,000/- ஹெக்டேருக்கு பராமரிப்புடன் ரூ. 5,000/- ஆண்டுக்கு	21700	5000
	2. முற்போக்கான மூடல் நடவடிக்கை குவாரி பகுதிக்கு கம்பி வேலி அமைக்கப்படும்.	ஒரு ஹெக்டேருக்கு வேலி அமைக்கும் விலை ரூ. 2,00,000/- பராமரிப்புடன் ஆண்டுக்கு ரூ 10,000/-	434000	10000
	3. முற்போக்கான மூடல் நடவடிக்கை பசுமைப் பரணம் மேம்பாடு - ஒரு ஹெக்டேருக்கு 500 மரங்கள் - 1500 மரங்களுக்கான முன்மொழிவு - (330 குத்தகை பகுதியின் உள்ளே & 1170 குத்தகை பகுதிக்கு வெளியே)	தள அனுமதி, நிலம் தயாரித்தல், குழி தோண்டுதல் / அகழிகள், மண் திருத்தங்கள், குத்தகை பகுதிக்குள் நடவு செய்வதற்கு ஒரு செடிக்கு 200 (மூலதனம்) மற்றும் ஒரு செடி பராமரிப்புக்கு @ 30 (தொடர்ச்சியான) மரக்கன்றுகளை நடவு செய்தல்	80000	12000
		குத்தகை பகுதிக்கு வெளியே தோட்டத்திற்கு அவென்யூ பிளான்டேஷன் @ 300 ஆலைக்கு	270000	27000

		(மூலதனம்) மற்றும் ஒரு ஆலை பராமரிப்புக்கு @ 30 (தொடர்ந்து)		
	4. கடந்த ஆண்டு அங்கீகரிக்கப்பட்ட சுரங்கத் திட்டத்தின்படி இறுதி சுரங்க மூடல் நடவடிக்கையை செயல்படுத்துதல்	பசுமை அரண் வேலி, மாலை வடிகால் என மூடும் நடவடிக்கைகள். *இறுதி மூடல் நடவடிக்கைகளுக்காக முன்மொழியப்பட்ட மூடல் செலவில் 15% இறுதி சுரங்க மூடல் கட்டத்தில் செலவிடப்படும் - கடந்த ஆண்டு	9900	0
	5. பசுமை நிதிக்கான பங்களிப்பு. TNMMCR 1959 இன் படி, விதி 35 A	பசுமை நிதிகளுக்கான பங்களிப்பு @ Seigniorage கட்டணத்தில் 10% EMP பட்ஜெட்டின் ஒரு பகுதியாக குறிப்பிடப்படுகிறது மற்றும் திட்ட தளத்தில் செயல்படுத்தப்பட வேண்டிய அவசியமில்லை.	1662060	0
EC, சுரங்கத் திட்டம் & DGMS நிபந்தனையை செயல்படுத்துதல்	SEAC TN ஆல் MoM பின் இணைப்பு II இல் குறிப்பிட்டுள்ளபடி நீலப் பின்னணி மற்றும் வெள்ளை எழுத்துக்களுடன் அளவு 6' X 5'	சுற்றுச்சூழல் நிலைமைகளைக் குறிப்பிடும் நிரந்தரக் கட்டமைப்பாக குவாரி நுழைவாயிலில் நிலையான காட்சிப் பலகை	10000	1000
	EC நிபந்தனைகளின் இணக்க அறிக்கைக்காக ஒவ்வொரு 6 மாதங்களுக்கும் காற்று, நீர், சத்தம் மற்றும் மண் தர மாதிரிகள்	CPCB விதிமுறைகளின்படி 2 அரையாண்டு இணக்கம் - ஆய்வக கண்காணிப்பு அறிக்கை சமர்ப்பித்தல்	0	50000
	தொழிலாளர்களுக்கு தனிப்பட்ட பாதுகாப்பு உபகரணங்கள் வழங்கப்படும்	PPE வழங்குதல் @ ரூ. 4000/- ஒரு பணியாளருக்கு தேய்மானம் மற்றும் தேய்மானத்தின் அடிப்படையில் திரும்பத் திரும்ப (ஒரு ஊழியருக்கு @ ரூ. 1000/-) - 17 பணியாளர்கள்	120000	30000
	தொழிலாளர்களுக்கு மருத்துவ பரிசோதனை செய்யப்படும்	IME & PME உடல்நலப் பரிசோதனை @ ரூ. ஒரு ஊழியருக்கு 1000/-	0	30000
	முதலுதவி வசதி செய்து தரப்படும்	ஹெக்டேருக்கு 2 கருவிகள் வழங்குதல் @ ரூ. 2000/-	0	4340
	சுரங்க இடத்தில் பாதுகாப்பு முன்னெச்சரிக்கை பலகைகள், பலகைகள் இருக்கும்.	பலகைகள் மற்றும் பலகைகளுக்கான ஏற்பாடு	10000	2000
	போக்குவரத்து போக்குவரத்து வழித்தடங்களில் பார்க்கிங் வசதி இல்லை. மலையின் தெற்குப் பகுதியில்	தங்குமிடம் மற்றும் கொடிகளுடன் வாகன நிறுத்துமிடம் @ ரூ. 50,000/- ஒரு	108500	10000

	வாகனங்கள் / ஹெச்எம்எம்களுக்கு தனி ஏற்பாடு செய்யப்படும். போக்குவரத்து நிர்வாகத்திற்காக கொடிகள் பயன்படுத்தப்படும்	ஹெக்டேர் திட்டம் மற்றும் ரூ. 10,000/- பராமரிப்பு செலவாக		
	சுரங்கங்கள் மற்றும் சுரங்க நுழைவாயிலில் சிசிடிவி கேமராக்கள் பொருத்துதல்	கேமரா 4 எண்கள், DVR, இணைய வசதியுடன் கூடிய மானிட்டர்	30000	5000
	சுரங்கத் திட்டத்தின்படி செயல்படுத்துதல் மற்றும் பாதுகாப்பான குவாரி வேலை செய்வதை உறுதி செய்தல்	MMR, 1961 இன் விதிமுறைகள் 34 / 34 (6) இன் கீழ் சுரங்க மேலாளர் (1st Class / 2nd Class / Mine Foreman) மற்றும் MMR, 1961 இன் விதிமுறை 116 இன் கீழ் மைனிங் மேட் @ 40,000/- மேலாளருக்கு & @ 25,000/- ஃபோர்மேன் / Mate	0	780000
CER	MoEF &CC OM இன் படி 22-65/2017-IA.III தேதி 25.02.2021	பின்வரும் ஸ்லைடுகளில் விரிவான விளக்கம் மற்றும் MoeEF & CC OM இன் படி பட்ஜெட் ஒதுக்கீடு சேர்க்கப்பட்டுள்ளது	500000	
மொத்தம்			27,05,900	19,01,123

P3

செயல்பாடுகள்	தணிப்பு நடவடிக்கை	செயல்படுத்துவதற்கான ஏற்பாடு	மூலதனம்	மீண்டும்
	ஹாலேஜ் சாலைக்கு இருபுறமும் சுருக்கம், தரம் மற்றும் வடிகா	டோசர் மற்றும் வடிகால் கட்டுமானத்தை வாடகைக்கு ரூ. 10,000/- ஹெக்டேருக்கு; மற்றும் ஆண்டு பராமரிப்பு @ ரூ. ஹெக்டேருக்கு 10,000/-	16250	16250
	நிலையான நீர் தெளிக்கும் ஏற்பாடுகள் + சொந்த தண்ணீர் டேங்கர்கள் மூலம் தண்ணீர் தெளித்தல்	நிலையான தெளிப்பான் நிறுவல் மற்றும் மூலதனத்திற்கான புதிய நீர் டேங்கர் செலவு; மற்றும் தண்ணீர் தெளித்தல் (ஒரு நாளைக்கு மூன்று முறை) மறுநிகழ்வுக்கான செலவு	800000	50000
	மஃபிள் பிளாஸ்டிக் - வெடிக்கும் போது பறக்கும் பாறைகளைக் கட்டுப்படுத்த	வெடிக்கும் முகம் மணல் பைகள் / ஸ்டீல் மெஷ் / பழைய டயர்கள் / பயன்படுத்திய கண்வெயர் பெல்ட்களால் மூடப்பட்டிருக்கும்	0	5000
	ஈரமான துளையிடல் செயல்முறை / தனி தூசி பிரித்தெடுக்கும் அலகு கொண்ட சமீபத்திய சூழல் நட்பு துரப்பணம் இயந்திரம்	டஸ்ட் எக்ஸ்ட்ராக்டர் @ ரூ. 25,000/- ஒரு யூனிட் மூலதனமாக & @ ரூ. 2500 யூனிட் பராமரிப்புக்கான தொடர் செலவு - 3 யூனிட்கள்	75000	7500
	லாரிகள்/டிப்பர்கள்/டிராக்டர்களில் அதிக பாரம் ஏற்றக்கூடாது	பாதுகாப்பு காவலர் மூலம் கைமுறையாக கண்காணிப்பு	0	5000
	கல் ஏற்றிச் செல்லும் லாரிகள் தார்ப்பாய் மூலம் மூடப்படும்	லாரிகள் தார்ப்பாய் மூலம் மூடப்படுமா என்பதை கண்காணித்தல்	0	10000
	ML பகுதிக்குள் 20 km/hr வேக வரம்புகளை அமல்படுத்துதல்	ஸ்பீட் கவர்னர்களை நிறுவுதல் @ ரூ. 5000/- ஒரு டிப்பர்/டம்பர் பயன்படுத்தப்பட்டது - 2 யூனிட்கள்	10000	500
	ஆர்டிஓ விதிமுறைகளின்படி வெளியேற்றும் புகைகளை வழக்கமான கண்காணிப்பு	கைமுறை உழைப்பால் வெளியேற்றும் புகைகளை கண்காணித்தல்	0	5000
	ML பகுதியில் இருந்து குறைந்தபட்சம் 200 மீ தூரத்திற்கு அணுகு சாலைகளை வழக்கமான துடைப்பு மற்றும் பராமரிப்பு	ஒரு ஹெக்டேருக்கு ரூ.10,000/தொழிலாளர் (ஒப்பந்த அடிப்படையில்) 2 தொழிலாளர்களுக்கான ஒதுக்கீடு	0	32500

	குவாரியின் வாயில் அருகே வீல் வாஷ் அமைப்பை நிறுவுதல்	நிறுவல் + பராமரிப்பு + மேற்பார்வை	50000	20000
இரைச்சல் சூழல்	போக்குவரத்து வாகனங்களின் இயக்கத்தின் போது சத்தத்தின் ஆதாரம் இருக்கும், இந்த முறையான பராமரிப்புக்கான ஹெச்எம்எம் சீரான இடைவெளியில் செய்யப்படும்..	இயக்கச் செலவில் ஒதுக்கீடு செய்யப்பட்டது	0	0
	சீரான இடைவெளியில் போக்குவரத்து வாகனங்கள் மற்றும் ஹெச்எம்எம் ஆகியவற்றின் எண்ணெய் மற்றும் கிரீசிங் செய்யப்படும்	இயக்கச் செலவில் ஒதுக்கீடு செய்யப்பட்டது	0	0
	அனைத்து வாகனங்களின் டீசல் இன்ஜின்களிலும் போதுமான சைலன்சர்கள் வழங்கப்படும்.	இயக்கச் செலவில் ஒதுக்கீடு செய்யப்பட்டது	0	0
	அனைத்து போக்குவரத்து வாகனங்களும் உடற்குதி சான்றிதழை வைத்திருப்பது உறுதி செய்யப்படும்.	இயக்கச் செலவில் ஒதுக்கீடு செய்யப்பட்டது	0	0
	தேவையான பாதுகாப்பு கருவிகள் மற்றும் கருவிகள் சார்ஜ் செய்யும் போது வெடிக்கும் இடத்திற்கு அருகில் போதுமான அளவில் வைக்கப்படும்.	OHS பகுதியில் ஏற்பாடு செய்யப்பட்டுள்ளது	0	0
	லைன் ட்ரில்லிங் எல்லை முழுவதும் பிபிவியை வெடிக்கும் செயல்பாட்டிலிருந்து குறைக்கவும் மற்றும் கட்டுப்படுத்தப்பட்ட வெடிவைச் செயல்படுத்தவும்.	இயக்கச் செலவில் ஒதுக்கீடு செய்யப்பட்டது	0	0
	வெடிப்புக்கு முன் முறையான எச்சரிக்கை அமைப்பு பின்பற்றப்பட்டு, வெடிப்புக்கு முன் அப்பகுதியை அகற்றுவது உறுதி செய்யப்படும்.	சுரங்க துணை / பிளாஸ்டர் / திறமையான நபர் மூலம் விசில் ஊதுதல்	0	0
	போர்ட்டபிள் பிளாஸ்டர் கொட்டகைக்கான ஏற்பாடு	போர்ட்டபிள் பிளாஸ்டிங் தங்குமிடம் நிறுவுதல்	50000	2000
	NONEL Blasting தரை அதிர்வு மற்றும் பாறைகளை பறக்க கட்டுப்படுத்த பயிற்சி செய்யப்படும்	ரூ. 6 டன் வெடித்த பொருளுக்கு 30/-	0	255060

கழிவு மேலாண்மை	கழிவு மேலாண்மை (செலவு எண்ணெய், கிரீஸ் போன்றவை)	அங்கீகரிக்கப்பட்ட நிறுவனம் மூலம் வீட்டுக் கழிவுகளை சேகரித்தல் மற்றும் அகற்றுதல்	5000	20000
		குப்பை தொட்டிகளை நிறுவுதல்	5000	2000
	பயோ டாய்லெட்டுகள் சுரங்க குத்தகைக்கு வெளியே உரிமையாளரின் நிலத்திலேயே கிடைக்கும்	இயக்கச் செலவில் ஒதுக்கீடு செய்யப்பட்டது	0	0
சுரங்க மூடல்	1. முற்போக்கான மூடல் செயல்பாடு - மேற்பரப்பு ரன்ஆஃப் மேலாண்மை	வடிகால் வசதி @ ரூ. 10,000/- ஹெக்டேருக்கு பராமரிப்புடன் ரூ. 5,000/- ஆண்டுக்கு	16250	5000
	2. முற்போக்கான மூடல் நடவடிக்கை குவாரி பகுதிக்கு கம்பி வேலி அமைக்கப்படும்.	ஒரு ஹெக்டேருக்கு வேலி அமைக்கும் விலை ரூ. 2,00,000/- பராமரிப்புடன் ஆண்டுக்கு ரூ 10,000/-	325000	10000
	3. முற்போக்கான மூடல் நடவடிக்கை பசுமைப் அரண் மேம்பாடு - ஒரு ஹெக்டேருக்கு 500 மரங்கள் - 1500 மரங்களுக்கான முன்மொழிவு - (330 குத்தகை பகுதியின் உள்ளே & 1170 குத்தகை பகுதிக்கு வெளியே)	தள அனுமதி, நிலம் தயாரித்தல், குழி தோண்டுதல் / அகழிகள், மண் திருத்தங்கள், குத்தகை பகுதிக்குள் நடவு செய்வதற்கு ஒரு செடிக்கு 200 (மூலதனம்) மற்றும் ஒரு செடி பராமரிப்புக்கு @ 30 (தொடர்ச்சியான) மரக்கன்றுகளை நடவு செய்தல்	76000	11400
		குத்தகை பகுதிக்கு வெளியே தோட்டத்திற்கு அவென்யூ பிளான்டேஷன் @ 300 ஆலைக்கு (மூலதனம்) மற்றும் ஒரு ஆலை பராமரிப்புக்கு @ 30 (தொடர்ந்து)	180000	18000
	4. கடந்த ஆண்டு அங்கீகரிக்கப்பட்ட சுரங்கத் திட்டத்தின்படி இறுதி சுரங்க மூடல் நடவடிக்கையை செயல்படுத்துதல்	பசுமை அரண் வேலி, மாலை வடிகால் என மூடும் நடவடிக்கைகள். *இறுதி மூடல் நடவடிக்கைகளுக்காக முன்மொழியப்பட்ட மூடல் செலவில் 15% இறுதி சுரங்க மூடல் கட்டத்தில் செலவிடப்படும் - கடந்த ஆண்டு	53100	0
	5. பசுமை நிதிக்கான பங்களிப்பு. TNMMCR 1959 இன் படி, விதி 35 A	பசுமை நிதிகளுக்கான பங்களிப்பு @ Seigniorage கட்டணத்தில் 10% EMP பட்ஜெட்டின் ஒரு பகுதியாக	578790	0

		குறிப்பிடப்படுகிறது மற்றும் திட்ட தளத்தில் செயல்படுத்தப்பட வேண்டிய அவசியமில்லை.		
EC, சுரங்கத் திட்டம் & DGMS நிபந்தனையை செயல்படுத்துதல்	SEAC TN ஆல் MoM பின் இணைப்பு II இல் குறிப்பிட்டுள்ளபடி நீலப் பின்னணி மற்றும் வெள்ளை எழுத்துக்களுடன் அளவு 6' X 5'	சுற்றுச்சூழல் நிலைமைகளைக் குறிப்பிடும் நிரந்தரக் கட்டமைப்பாக குவாரி நுழைவாயிலில் நிலையான காட்சிப் பலகை	10000	1000
	EC நிபந்தனைகளின் இணக்க அறிக்கைக்காக ஒவ்வொரு 6 மாதங்களுக்கும் காற்று, நீர், சத்தம் மற்றும் மண் தர மாதிரிகள்	CPCB விதிமுறைகளின்படி 2 அரையாண்டு இணக்கம் - ஆய்வக கண்காணிப்பு அறிக்கை சமர்ப்பித்தல்	0	50000
	தொழிலாளர்களுக்கு தனிப்பட்ட பாதுகாப்பு உபகரணங்கள் வழங்கப்படும்	PPE வழங்குதல் @ ரூ. 4000/- ஒரு பணியாளருக்கு தேய்மானம் மற்றும் தேய்மானத்தின் அடிப்படையில் திரும்பத் திரும்ப (ஒரு ஊழியருக்கு @ ரூ. 1000/-) - 17 பணியாளர்கள்	80000	20000
	தொழிலாளர்களுக்கு மருத்துவ பரிசோதனை செய்யப்படும்	IME & PME உடல்நலப் பரிசோதனை @ ரூ. ஒரு ஊழியருக்கு 1000/-	0	20000
	முதல்தவி வசதி செய்து தரப்படும்	ஹெக்டேருக்கு 2 கருவிகள் வழங்குதல் @ ரூ. 2000/-	0	3250
	சுரங்க இடத்தில் பாதுகாப்பு முன்னெச்சரிக்கை பலகைகள், பலகைகள் இருக்கும்.	பலகைகள் மற்றும் பலகைகளுக்கான ஏற்பாடு	10000	2000
	போக்குவரத்து போக்குவரத்து வழித்தடங்களில் பார்க்கிங் வசதி இல்லை. மலையின் தெற்குப் பகுதியில் வாகனங்கள் / ஹெச்எம்எம்களுக்கு தனி ஏற்பாடு செய்யப்படும். போக்குவரத்து நிர்வாகத்திற்காக கொடிகள் பயன்படுத்தப்படும்	தங்குமிடம் மற்றும் கொடிகளுடன் வாகன நிறுத்துமிடம் @ ரூ. 50,000/- ஒரு ஹெக்டேர் திட்டம் மற்றும் ரூ. 10,000/- பராமரிப்பு செலவாக	81250	10000
	சுரங்கங்கள் மற்றும் சுரங்க நுழைவாயிலில் சிசிடிவி கேமராக்கள் பொருத்துதல்	கேமரா 4 எண்கள், DVR, இணைய வசதியுடன் கூடிய மானிட்டர்	30000	5000
	சுரங்கத் திட்டத்தின்படி செயல்படுத்துதல் மற்றும் பாதுகாப்பான குவாரி வேலை செய்வதை உறுதி செய்தல்	MMR, 1961 இன் விதிமுறைகள் 34 / 34 (6) இன் கீழ் சுரங்க மேலாளர் (1st Class / 2nd Class / Mine Foreman) மற்றும் MMR, 1961 இன் விதிமுறை 116 இன் கீழ் மைனிங் மேட் @ 40,000/-	0	780000

		மேலாளருக்கு & @ 25,000/- ஃபோர்மேன் / Mate		
CER	MoEF & CC OM இன் படி 22-65/2017-IA.III தேதி 25.02.2021	பின்வரும் ஸ்லைடுகளில் விரிவான விளக்கம் மற்றும் MoeEF & CC OM இன் படி பட்ஜெட் ஒதுக்கீடு சேர்க்கப்பட்டுள்ளது	500000	0
மொத்தம்			23,19,750	13,66,460
P4				
செயல்பாடுகள்	தணிப்பு நடவடிக்கை	செயல்படுத்துவதற்கான ஏற்பாடு	மூலதனம்	மீண்டும்
	ஹாலேஜ் சாலைக்கு இருபுறமும் சுருக்கம், தரம் மற்றும் வடிகா	டோசர் மற்றும் வடிகால் கட்டுமானத்தை வாடகைக்கு ரூ. 10,000/- ஹெக்டேருக்கு; மற்றும் ஆண்டு பராமரிப்பு @ ரூ. ஹெக்டேருக்கு 10,000/-	14900	14900
	நிலையான நீர் தெளிக்கும் ஏற்பாடுகள் + சொந்த தண்ணீர் டேங்கர்கள் மூலம் தண்ணீர் தெளித்தல்	நிலையான தெளிப்பான் நிறுவல் மற்றும் மூலதனத்திற்கான புதிய நீர் டேங்கர் செலவு; மற்றும் தண்ணீர் தெளித்தல் (ஒரு நாளைக்கு மூன்று முறை) மறுநிகழ்வுக்கான செலவு	800000	50000
காற்று சூழல்	மஃபிள் பிளாஸ்டிக் - வெடிக்கும் போது பறக்கும் பாறைகளைக் கட்டுப்படுத்த	வெடிக்கும் முகம் மணல் பைகள் / ஸ்டீல் மெஷ் / பழைய டயர்கள் / பயன்படுத்திய கன்வெயர் பெல்ட்களால் மூடப்பட்டிருக்கும்	0	5000
	ஈரமான துளையிடல் செயல்முறை / தனி தூசி பிரித்தெடுக்கும் அலகு கொண்ட சமீபத்திய சூழல் நட்பு துரப்பணம் இயந்திரம்	டஸ்ட் எக்ஸ்ட்ராக்டர் @ ரூ. 25,000/- ஒரு யூனிட் மூலதனமாக & @ ரூ. 2500 யூனிட் பராமரிப்புக்கான தொடர் செலவு - 3 யூனிட்கள்	0	0
	லாரிகள்/டிப்பர்கள்/டிராக்டர்களில் அதிக பாரம் ஏற்றக்கூடாது	பாதுகாப்பு காவலர் மூலம் கைமுறையாக கண்காணிப்பு	0	5000
	கல் ஏற்றிச் செல்லும் லாரிகள் தார்ப்பாய் மூலம் மூடப்படும்	லாரிகள் தார்ப்பாய் மூலம் மூடப்படுமா என்பதை கண்காணித்தல்	0	10000

	ML பகுதிக்குள் 20 km/hr வேக வரம்புகளை அமல்படுத்துதல்	ஸ்பீட் கவர்னர்களை நிறுவுதல் @ ரூ. 5000/- ஒரு டிப்பர்/டம்பர் பயன்படுத்தப்பட்டது - 2 யூனிட்கள்	10000	500
	ஆர்டிஓ விதிமுறைகளின்படி வெளியேற்றும் புகைகளை வழக்கமான கண்காணிப்பு	கைமுறை உழைப்பால் வெளியேற்றும் புகைகளை கண்காணித்தல்	0	5000
	ML பகுதியில் இருந்து குறைந்தபட்சம் 200 மீ தூரத்திற்கு அணுகு சாலைகளை வழக்கமான துடைப்பு மற்றும் பராமரிப்பு	ஒரு ஹெக்டேருக்கு ரூ.10,000/தொழிலாளர் (ஒப்பந்த அடிப்படையில்) 2 தொழிலாளர்களுக்கான ஒதுக்கீடு	0	29800
	குவாரியின் வாயில் அருகே வீல் வாஷ் அமைப்பை நிறுவுதல்	நிறுவல் + பராமரிப்பு + மேற்பார்வை	50000	20000
இரைச்சல் சூழல்	போக்குவரத்து வாகனங்களின் இயக்கத்தின் போது சத்தத்தின் ஆதாரம் இருக்கும், இந்த முறையான பராமரிப்புக்கான ஹெச்எம்எம் சீரான இடைவெளியில் செய்யப்படும்..	இயக்கச் செலவில் ஒதுக்கீடு செய்யப்பட்டது	0	0
	சீரான இடைவெளியில் போக்குவரத்து வாகனங்கள் மற்றும் ஹெச்எம்எம் ஆகியவற்றின் எண்ணெய் மற்றும் கிரீசிங் செய்யப்படும்	இயக்கச் செலவில் ஒதுக்கீடு செய்யப்பட்டது	0	0
	அனைத்து வாகனங்களின் டீசல் இன்ஜின்களிலும் போதுமான சைலன்சர்கள் வழங்கப்படும்.	இயக்கச் செலவில் ஒதுக்கீடு செய்யப்பட்டது	0	0
	அனைத்து போக்குவரத்து வாகனங்களும் உடற்குதி சான்றிதழை வைத்திருப்பது உறுதி செய்யப்படும்.	இயக்கச் செலவில் ஒதுக்கீடு செய்யப்பட்டது	0	0
	தேவையான பாதுகாப்பு கருவிகள் மற்றும் கருவிகள் சார்ஜ் செய்யும் போது வெடிக்கும் இடத்திற்கு அருகில் போதுமான அளவில் வைக்கப்படும்.	OHS பகுதியில் ஏற்பாடு செய்யப்பட்டுள்ளது	0	0
	லைன் ட்ரில்லிங் எல்லை முழுவதும் பிபிவியை வெடிக்கும் செயல்பாட்டிலிருந்து குறைக்கவும் மற்றும் கட்டுப்படுத்தப்பட்ட வெடிவைச் செயல்படுத்தவும்.	இயக்கச் செலவில் ஒதுக்கீடு செய்யப்பட்டது	0	0

	வெடிப்புக்கு முன் முறையான எச்சரிக்கை அமைப்பு பின்பற்றப்பட்டு, வெடிப்புக்கு முன் அப்பகுதியை அகற்றுவது உறுதி செய்யப்படும்.	சுரங்க துணை / பிளாஸ்டர் / திறமையான நபர் மூலம் விசில் ஊதுதல்	0	0
	போர்ட்டபிள் பிளாஸ்டர் கொட்டகைக்கான ஏற்பாடு	போர்ட்டபிள் பிளாஸ்டிங் தங்குமிடம் நிறுவுதல்	50000	2000
	NONEL Blasting தரை அதிர்வு மற்றும் பாறைகளை பறக்க கட்டுப்படுத்த பயிற்சி செய்யப்படும்	ரூ. 6 டன் வெடித்த பொருளுக்கு 30/-	0	185931
கழிவு மேலாண்மை	கழிவு மேலாண்மை (செலவு எண்ணெய், கிரீஸ் போன்றவை)	அங்கீகரிக்கப்பட்ட நிறுவனம் மூலம் வீட்டுக் கழிவுகளை சேகரித்தல் மற்றும் அகற்றுதல்	5000	20000
		குப்பை தொட்டிகளை நிறுவுதல்	5000	2000
	பயோ டாய்லெட்டுகள் சுரங்க குத்தகைக்கு வெளியே உரிமையாளரின் நிலத்திலேயே கிடைக்கும்	இயக்கச் செலவில் ஒதுக்கீடு செய்யப்பட்டது	0	0
சுரங்க மூடல்	1. முற்போக்கான மூடல் செயல்பாடு - மேற்பரப்பு ரன்ஆஃப் மேலாண்மை	வடிகால் வசதி @ ரூ. 10,000/- ஹெக்டேருக்கு பராமரிப்புடன் ரூ. 5,000/- ஆண்டுக்கு	14900	5000
	2. முற்போக்கான மூடல் நடவடிக்கை குவாரி பகுதிக்கு கம்பி வேலி அமைக்கப்படும்.	ஒரு ஹெக்டேருக்கு வேலி அமைக்கும் விலை ரூ. 2,00,000/- பராமரிப்புடன் ஆண்டுக்கு ரூ. 10,000/-	298000	10000
	3. முற்போக்கான மூடல் நடவடிக்கை பசுமைப் பரணம் - ஒரு ஹெக்டேருக்கு 500 மரங்கள் - 1500 மரங்களுக்கான முன்மொழிவு - (330 குத்தகை பகுதியின் உள்ளே & 1170 குத்தகை பகுதிக்கு வெளியே)	தள அனுமதி, நிலம் தயாரித்தல், குழி தோண்டுதல் / அகழிகள், மண் திருத்தங்கள், குத்தகை பகுதிக்குள் நடவு செய்வதற்கு ஒரு செடிக்கு 200 (மூலதனம்) மற்றும் ஒரு செடி பராமரிப்புக்கு @ 30 (தொடர்ச்சியான) மரக்கன்றுகளை நடவு செய்தல்	60000	9000
		குத்தகை பகுதிக்கு வெளியே தோட்டத்திற்கு அவென்யூ பிளான்டேஷன் @ 300 ஆலைக்கு (மூலதனம்) மற்றும் ஒரு ஆலை பராமரிப்புக்கு @ 30 (தொடர்ந்து)	180000	18000

	4. கடந்த ஆண்டு அங்கீகரிக்கப்பட்ட சுரங்கத் திட்டத்தின்படி இறுதி சுரங்க மூடல் நடவடிக்கையை செயல்படுத்துதல்	பசுமை அரண் வேலி, மாலை வடிகால் என மூடும் நடவடிக்கைகள். *இறுதி மூடல் நடவடிக்கைகளுக்காக முன்மொழியப்பட்ட மூடல் செலவில் 15% இறுதி சுரங்க மூடல் கட்டத்தில் செலவிடப்படும் - கடந்த ஆண்டு	53100	0
	5. பசுமை நிதிக்கான பங்களிப்பு. TNMMCR 1959 இன் படி, விதி 35 A	பசுமை நிதிகளுக்கான பங்களிப்பு @ Seigniorage கட்டணத்தில் 10% EMP பட்ஜெட்டின் ஒரு பகுதியாக குறிப்பிடப்படுகிறது மற்றும் திட்ட தளத்தில் செயல்படுத்தப்பட வேண்டிய அவசியமில்லை.	421921	0
EC, சுரங்கத் திட்டம் & DGMS நிபந்தனையை செயல்படுத்துதல்	SEAC TN ஆல் MoM பின் இணைப்பு II இல் குறிப்பிட்டுள்ளபடி நீலப் பின்னணி மற்றும் வெள்ளை எழுத்துக்களுடன் அளவு 6' X 5'	சுற்றுச்சூழல் நிலைமைகளைக் குறிப்பிடும் நிரந்தரக் கட்டமைப்பாக குவாரி நுழைவாயிலில் நிலையான காட்சிப் பலகை	10000	1000
	EC நிபந்தனைகளின் இணக்க அறிக்கைக்காக ஒவ்வொரு 6 மாதங்களுக்கும் காற்று, நீர், சத்தம் மற்றும் மண் தர மாதிரிகள்	CPCB விதிமுறைகளின்படி 2 அரையாண்டு இணக்கம் - ஆய்வக கண்காணிப்பு அறிக்கை சமர்ப்பித்தல்	0	50000
	தொழிலாளர்களுக்கு தனிப்பட்ட பாதுகாப்பு உபகரணங்கள் வழங்கப்படும்	PPE வழங்குதல் @ ரூ. 4000/- ஒரு பணியாளருக்கு தேய்மானம் மற்றும் தேய்மானத்தின் அடிப்படையில் திரும்பத் திரும்ப (ஒரு ஊழியருக்கு @ ரூ. 1000/-) - 17 பணியாளர்கள்	128000	32000
	தொழிலாளர்களுக்கு மருத்துவ பரிசோதனை செய்யப்படும்	IME & PME உடல்நலப் பரிசோதனை @ ரூ. ஒரு ஊழியருக்கு 1000/-	0	32000
	முதல்தவி வசதி செய்து தரப்படும்	ஹெக்டேருக்கு 2 கருவிகள் வழங்குதல் @ ரூ. 2000/-	0	2980
	சுரங்க இடத்தில் பாதுகாப்பு முன்னெச்சரிக்கை பலகைகள், பலகைகள் இருக்கும்.	பலகைகள் மற்றும் பலகைகளுக்கான ஏற்பாடு	10000	2000
	போக்குவரத்து போக்குவரத்து வழித்தடங்களில் பார்க்கிங் வசதி இல்லை. மலையின் தெற்குப் பகுதியில் வாகனங்கள் / ஹெச்எம்எம்களுக்கு தனி ஏற்பாடு செய்யப்படும்.	தங்குமிடம் மற்றும் கொடிகளுடன் வாகன நிறுத்துமிடம் @ ரூ. 50,000/- ஒரு ஹெக்டேர் திட்டம் மற்றும் ரூ. 10,000/- பராமரிப்பு செலவாக	74500	10000

	போக்குவரத்து நிர்வாகத்திற்காக கொடிகள் பயன்படுத்தப்படும்			
	சுரங்கங்கள் மற்றும் சுரங்க நுழைவாயிலில் சிசிடிவி கேமராக்கள் பொருத்துதல்	கேமரா 4 எண்கள், DVR, இணைய வசதியுடன் கூடிய மானிட்டர்	30000	5000
	சுரங்கத் திட்டத்தின்படி செயல்படுத்துதல் மற்றும் பாதுகாப்பான குவாரி வேலை செய்வதை உறுதி செய்தல்	MMR, 1961 இன் விதிமுறைகள் 34 / 34 (6) இன் கீழ் சுரங்க மேலாளர் (1st Class / 2nd Class / Mine Foreman) மற்றும் MMR, 1961 இன் விதிமுறை 116 இன் கீழ் மைனிங் மேட் @ 40,000/- மேலாளருக்கு & @ 25,000/- ஃபோர்மேன் / Mate	0	780000
CER	MoEF &CC OM இன் படி 22-65/2017-IA.III தேதி 25.02.2021	பின்வரும் ஸ்லைடுகளில் விரிவான விளக்கம் மற்றும் MoeEF & CC OM இன் படி பட்ஜெட் ஒதுக்கீடு சேர்க்கப்பட்டுள்ளது	500000	0
மொத்தம்			2240300	1307111

P1	
1st Year	3251597
2nd Year	1354864
3rd Year	1422608
4th Year	1493738
5th Year	1578025
மொத்தம்	91 லட்சம்

P2	
1st Year	46,07,023
2nd Year	19,96,179
3rd Year	20,95,988
4th Year	22,00,788
5th Year	23,20,727
மொத்தம்	1,32,20,705
P3	
1st Year	36,86,210
2nd Year	14,34,783
3rd Year	15,06,522
4th Year	15,81,848
5th Year	17,14,041
மொத்தம்	99 லட்சம்
P4	
1st Year	3547411
2nd Year	1372467
3rd Year	1441090
4th Year	1513145
5th Year	1641902
மொத்தம்	99 லட்சம்

10.10 முடிவு -

சுரங்க நடவடிக்கைகளின் பல்வேறு அம்சங்கள் பரிசீலிக்கப்பட்டு அது தொடர்பான பாதிப்புகள் மதிப்பீடு செய்யப்பட்டன. சுற்றுச்சூழல் கவலைகளைத் தணிக்க சாத்தியமான அனைத்து வழிகளையும் கருத்தில் கொண்டு, சுற்றுச்சூழல் மேலாண்மைத் திட்டம் தயாரிக்கப்பட்டு, அதற்கான நிதியும் ஒதுக்கப்பட்டுள்ளது. EMP மாறும், நெகிழ்வானது மற்றும் அவ்வப்போது மதிப்பாய்வுக்கு உட்பட்டது. முக்கிய சுற்றுச்சூழல் பாதிப்புகள் தொடர்புடைய திட்டத்திற்கு, EMP வழக்கமான மதிப்பாய்வில் இருக்கும். திட்டத்திற்குப் பொறுப்பான மூத்த நிர்வாகம், EMP பயனுள்ளதாகவும் பொருத்தமானதாகவும் இருப்பதை உறுதி செய்வதற்காக EMP மற்றும் அதைச் செயல்படுத்துவது பற்றிய மதிப்பாய்வை நடத்தும். இவ்வாறு, EMP இல் குறிப்பிடப்பட்டுள்ள அனைத்து இலக்குகளையும் நிறைவேற்ற சரியான நடவடிக்கைகள் எடுக்கப்படும் மற்றும் ஆய்வுப் பகுதியில் இந்த திட்டம் நேர்மறையான தாக்கத்தை ஏற்படுத்தும்.

அத்தியாயம் 11: சுருக்கம் மற்றும் முடிவு

வீரப்பட்டி சாதாரண கல் & கிராவல் குவாரி (அளவு - 7.80.5 ஹெக்டேர்) MoEF & CC அறிவிப்பின்படி (S.O. 3977 (E)) "B" பிரிவின் கீழ் வருகிறது.

இப்போது, 04.09.2018 & 13.09.2018 தேதியிட்ட உத்தரவின்படி, மாண்புமிகு தேசிய பசுமைத் தீர்ப்பாயம், புது தில்லி, ஓ.ஏ. 2018 இன் எண். 173 & ஓ.ஏ. 2016 இன் எண். 186 மற்றும் MoEF & CC அலுவலக குறிப்பாணை F. எண். L-11011/175/2018-IA-II (M) தேதி: 12.12.2018 EIA, EMP ஆகியவற்றின் தேவையை தெளிவுபடுத்தியது, எனவே, அனைத்துப் பகுதிகளுக்கும் பொது ஆலோசனை 5 முதல் 25 ஹெக்டேர் பகுதி B-1 இல் விடக்கிறது மற்றும் SEAC/ SEIAA மற்றும் குழும நிலைமைக்காக மதிப்பிடப்பட்டது.

பொது மற்றும் பிற பங்குதாரர்களின் பரிந்துரைகளுக்காக விரிவான வரைவு EIA EMP அறிக்கை தயாரிக்கப்பட்டுள்ளது மற்றும் இறுதி EIA EMP அறிக்கை பொது ஆலோசனையின் முடிவுகளின் அடிப்படையில் தயாரிக்கப்பட்டு அதன் விளைவு EMP அறிக்கையில் இணைக்கப்படும்.

சுற்றுச்சூழல் கண்காணிப்பு மற்றும் தணிக்கை பொறிமுறையானது திட்டம் தொடங்குவதற்கு முன்னும் பின்னும் பரிந்துரைக்கப்பட்டது, தேவைப்பட்டால், EIA கண்காணிப்புகளின் துல்லியம் மற்றும் பரிந்துரைக்கப்பட்ட தணிப்பு நடவடிக்கைகளின் செயல்திறனை சரிபார்க்க.

EIA ஆய்வின் முக்கிய நோக்கம், குழும குவாரிகளால் ஆய்வுப் பகுதியில் ஏற்படும் ஒட்டுமொத்த தாக்கத்தை அளவிடுவது மற்றும் ஒவ்வொரு தனிப்பட்ட குத்தகைக்கும் பயனுள்ள தணிப்பு நடவடிக்கைகளை உருவாக்குவது ஆகும். உமிழ்வு ஆதாரங்கள், உமிழ்வு கட்டுப்பாட்டு கருவிகள், பின்னணி காற்றின் தர அளவுகள், வானிலை அளவீடுகள், சிதறல் மாதிரி மற்றும் கழிவுநீர் வெளியேற்றம், தூசி உருவாக்கம் போன்ற மாசுபாட்டின் அனைத்து அம்சங்களையும் பற்றிய விரிவான கணக்கு இந்த அறிக்கையில் விவாதிக்கப்பட்டுள்ளது. அக்டோபர் 2022 - மே 2022 வரையிலான மாதங்களில் பல்வேறு சுற்றுச்சூழல் கூறுகளுக்காக அடிப்படை கண்காணிப்பு ஆய்வு மேற்கொள்ளப்பட்டது, இதனால் குழும குவாரி திட்டங்களால் சுற்றுச்சூழலில் எதிர்பார்க்கப்படும் பாதிப்புகளை மதிப்பிடவும், முன்மொழியப்பட்ட திட்டத்தால் ஏற்படக்கூடிய பாதகமான பாதிப்புகளுக்கு தகுந்த தணிப்பு நடவடிக்கைகள் தனித்தனியாக பரிந்துரைக்கப்படுகிறது. அத்தியாயம் 10-ன் கீழ் அந்தந்த முன்மொழியப்பட்ட திட்டத்திற்கு.

திட்ட ஆதரவாளர் தேவையான அனுமதிகளைப் பெறுவதை உறுதிசெய்கிறார் மற்றும் விதிகள் மற்றும் விதிமுறைகளின்படி குவாரிகள் மேற்கொள்ளப்படும். TNPCB இலிருந்து EC, CTO ஐப் பெற்று, குத்தகைப் பத்திரத்தை நிறைவேற்றி, DGMS அனுமதியைப் பெற்ற பிறகு, அங்கீகரிக்கப்பட்ட சுரங்கத் திட்டத்தின்படி சுரங்க நடவடிக்கைகள் படிப்படியாக மேற்கொள்ளப்படும் மற்றும் பணிபுரியும் திறமையான நபர்களின் மேற்பார்வையின் கீழ் பணி மேற்கொள்ளப்படும்.

ஒட்டுமொத்தமாக, EIA அறிக்கையானது, திட்டம் தொடங்கப்பட்ட பிறகு அனைத்து சுற்றுச்சூழல் தரநிலைகள் மற்றும் சட்டங்களுக்கு இணங்குவதாகவும், செயல்பாட்டு நிலை குறைப்பு நடவடிக்கைகள் செயல்படுத்தப்படும் என்றும் கணித்துள்ளது.

சுரங்க நடவடிக்கைகள் சுற்றுச்சூழல் மற்றும் சமூகப் பொருளாதாரத்தில் சாதகமான தாக்கத்தை ஏற்படுத்துகின்றன, அதாவது நிலப்பரப்பு மேம்பாடு, துணை தயாரிப்பாக நீர், பொருளாதார மேம்பாடு மற்றும் சிறந்த பொது சேவைகள், சந்தை தேவைக்கேற்ப சாதாரண கல் வழங்குதல்.

நிலையான மற்றும் நவீன சுரங்கமானது, சுரங்கச் செயல்பாட்டின் நேர்மறையான தாக்கத்தைக் காண்பதற்கும், திட்டத்தில் கிட்டத்தட்ட 113 பேருக்கும் நேரடியாகவும், மறைமுகமாக சுமார் 200 பேருக்கும் நிலையான வேலைவாய்ப்பை வழங்குவதற்கும் வழிவகுக்கிறது.

விவாதிக்கப்பட்டபடி, பல்வேறு மாசுகளை அனுமதிக்கப்பட்ட வரம்புகளுக்குள் வைத்திருக்க போதுமான தடுப்பு நடவடிக்கைகள் எடுக்கப்படுவதால், முன்மொழியப்பட்ட குவாரிகள் அப்பகுதியின் சூழலியலுக்கு குறிப்பிடத்தக்க தாக்கத்தை ஏற்படுத்தாது என்று உறுதியாகக் கூறலாம். வீரப்பட்டி சாதாரண கல் மற்றும் கிராவல் குழும குவாரிகளில் (பரப்பு - 7.80.5 ஹெக்டேர்) வெளியிடப்படும் மாசுபாட்டிற்கான உயிரியல் குறிகாட்டிகளாக செயல்படுவதோடு, அப்பகுதியைச் சுற்றியுள்ள பசுமை அரண் மேம்பாடு ஒரு பயனுள்ள மாசுபாட்டைத் தணிக்கும் நுட்பமாக எடுத்துக் கொள்ளப்படும்.

அத்தியாயம் 12: ஆலோசகர்களை வெளிப்படுத்துதல்

திட்ட ஆதரவாளர் திரு. திணைஷ்வரன்

திரு. செல்வராஜ்

திரு. கருப்பையா

திரு. பழனிசாமி

சாதாரண கல் & கிராவல் குவாரி இந்திய தரக் கவுன்சிலின் கீழ் அங்கீகாரம் பெற்ற நிறுவனமான M/s ஜியோ எக்ஸ்ப்ளோரேஷன் மற்றும் மைனிங் சொல்யூஷன்ஸ் - கல்வி மற்றும் பயிற்சிக்கான தேசிய அங்கீகார வாரியம், புது தில்லி, EIA ஆய்வை மேற்கொள்வதற்காக ToR வழங்கியது மற்றும் ஸ்டாண்டர்ட் ToR இன் படி ஈடுபட்டுள்ளார்.

ஆலோசனை நிறுவனத்தின் பெயர் மற்றும் முகவரி:

ஜியோ எக்ஸ்ப்ளோரேஷன் அண்டு மைனிங் சொல்யூஷன்ஸ்
 பழைய எண். 260- B, புதிய எண். 17,
 அத்வைத ஆசிரமம் சாலை, அழகாபுரம்,
 சேலம் - 630 004, தமிழ்நாடு, இந்தியா.
 அங்கீகாரம் பெற்ற பிரிவு 1, 28 & 38 வகை 'A'
 சான்றிதழ் எண்: NABET/EIA/1821/RA0123
 தொலைபேசி : 0427 - 2431989
 மின்னஞ்சல் : ifthiahmed@gmail.com, geothangam@gmail.com
 வலையதளம்: www.gemssalem.com

கீழே கொடுக்கப்பட்டுள்ளபடி இந்த EIA ஆய்வில் ஈடுபட்டுள்ள அங்கீகாரம் பெற்ற நிபுணர்கள் மற்றும் தொடர்புடைய உறுப்பினர்கள் -

வ.எண்	நிபுணரின் பெயர்	நிறுவனம்/ எம்பேனல்	EIA Coordinator		FAE	
			Sector	Category	Sector	Category
1	முனைவர். M.இப்திகார் அகமது	நிறுவனத்தின் பணியாளர்	1	A	WP GEO SC	B A A
2	முனைவர். P. தங்கராஜூ	நிறுவனத்தின் பணியாளர்	-	-	HG GEO	A A
3	திரு. A. ஜெகநாதன்	நிறுவனத்தின் பணியாளர்	-	-	AP NV SHW	B A B
4	திரு. N. செந்தில்குமார்	எம்பேனல்	38 28	B B	AQ WP RH	B B A
5	திருமதி. ஜிஷா பரமேஸ்வரன்	நிறுவனத்தின் பணியாளர்	-	-	SW	B
6	திரு. கோவிந்தசாமி	நிறுவனத்தின் பணியாளர்	-	-	WP	B
7	திருமதி. K. அனிதா	நிறுவனத்தின் பணியாளர்	-	-	SE	A
8	திருமதி. அமிர்தம்	நிறுவனத்தின் பணியாளர்	-	-	EB	B




9	திரு. அழகப்பா மோசஸ்	எம்பேனல்	-	-	EB	A
10	திரு A அல்லிமுத்து	நிறுவனத்தின் பணியாளர்	-	-	LU	B
11	திரு . S. பாவெல்	எம்பேனல்	-	-	RH	B
12	திரு. J. R. விக்ரம் கிருஷ்ணா	எம்பேனல்	-	-	SHW RH	A A
சுருக்கங்கள்						
EC	EIA ஒருங்கிணைப்பாளர்		EB	சூழலியல் மற்றும் உயிர் பன்முகத்தன்மை		
AEC	இணை EIA ஒருங்கிணைப்பாளர்		NV	சத்தம் மற்றும் அதிர்வு		
FAE	செயல்பாட்டு பகுதி நிபுணர்		SE	சமூக பொருளாதாரம்		
FAA	செயல்பாட்டு பகுதி அசோசியேட்ஸ்		HG	நீரியல், நிலத்தடி நீர் மற்றும் நீர் பாதுகாப்பு		
TM	குழு உறுப்பினர்		SC	மண் பாதுகாப்பு		
GEO	புவியமைப்பியல்		RH	இடர் மதிப்பீடு மற்றும் ஆபத்து மேலாண்மை		
WP	நீர் மாசுபாடு கண்காணிப்பு, தடுப்பு மற்றும் கட்டுப்பாடு		SHW	திட மற்றும் அபாயகரமான கழிவுகள்		
AP	காற்று மாசுபாடு கண்காணிப்பு, தடுப்பு மற்றும் கட்டுப்பாடு		MSW	நகராட்சி திடக்கழிவுகள்		
LU	நில பயன்பாடு		ISW	தொழில்துறை திடக்கழிவுகள்		
AQ	வானிலை ஆய்வு, காற்றின் தர மாதிரியாக்கம் மற்றும் கணிப்பு		HW	அபாயகரமான கழிவுகள்		

		மற்றும் கட்டுப்பாட்டு நடவடிக்கைகளை பரிந்துரைத்தல்.		
4	GEO	<ul style="list-style-type: none"> நிலத்தடி நீர் அட்டவணையின் விளக்கம் மற்றும் தாக்கத்தை முன்னறிவித்தல் மற்றும் தணிப்பு நடவடிக்கைகளை முன்மொழிதல். 	முனைவர். M.இப்திகார் அகமது	
			முனைவர்.. P. தங்கராஜூ	
5	SE	<ul style="list-style-type: none"> நீர்நிலை பண்புகளின் பகுப்பாய்வு மற்றும் விளக்கம் 	திருமதி. K. அனிதா	
6	EB	<ul style="list-style-type: none"> தாவரங்கள் மற்றும் விலங்கினங்களின் அடிப்படை தரவு சேகரிப்பு. IUCN பட்டியலின்படி அரிதான, அழிந்து வரும் மற்றும் அச்சுறுத்தலுக்கு உள்ளான இனங்கள் என அடையாளப்படுத்துதல். 	திருமதி. அமிர்தம்	
			திரு. அழகப்பா மோசஸ்	
7	RH	<ul style="list-style-type: none"> தாவரங்கள் மற்றும் விலங்கினங்கள் மீதான திட்டத்தின் தாக்கம். பசுமை அரண் வளர்ச்சிக்கான இனங்களை பரிந்துரைத்தல். 	திரு. N. செந்தில்குமார்	
			திரு. S. பாவெல்	
			திரு. J. R. விக்ரம் கிருஷ்ணா	
8	LU	<ul style="list-style-type: none"> அபாயங்கள் மற்றும் அபாயகரமான பொருட்களின் அடையாளம் 	திரு. A. அல்லிமுத்து	
9	NV	<ul style="list-style-type: none"> அபாயங்கள் மற்றும் விளைவுகள் பகுப்பாய்வு 	திரு. A. ஜெகநாதன்	
10	AQ	<ul style="list-style-type: none"> பாதிப்பு மதிப்பீடு 	திரு. N. செந்தில்குமார்	
11	SC	<ul style="list-style-type: none"> அவசரகால ஆயத்த திட்டம் தயாரித்தல் 	முனைவர். M.இப்திகார் அகமது	
12	SHW	<ul style="list-style-type: none"> பாதுகாப்பு மேலாண்மை திட்டம். 	திரு. A. ஜெகநாதன்	
			திரு. J. R. விக்ரம் கிருஷ்ணா	

இந்தத் திட்டத்தில் ஈடுபட்டுள்ள குழு உறுப்பினர்களின் பட்டியல்

Sl.No.	செயல்பாட்டு பகுதி	ஈடுபாடு	நிபுணரின் பெயர்	கையொப்பம்
1	திரு.S.நாகமணி	AP; GEO; AQ	<ul style="list-style-type: none"> ▪ FAE உடன் தள வருகை ▪ காற்று மாசுபாட்டின் ஆதாரங்கள், அதன் தாக்கம் மற்றும் கட்டுப்பாட்டு நடவடிக்கைகளை பரிந்துரைக்கும் உள்ளீடுகள் மற்றும் FAE க்கு உதவுதல் ▪ புவியியல் அம்சங்களில் உள்ளீடுகளை வழங்கவும் ▪ பகுப்பாய்வு செய்து உள்ளீடுகளை வழங்குதல் மற்றும் வானிலை தரவு, உமிழ்வு மதிப்பீடு, AERMOD மாதிரியாக்கம் மற்றும் கட்டுப்பாட்டு நடவடிக்கைகளை பரிந்துரைத்தல் ஆகியவற்றுடன் FAE க்கு உதவுதல் 	S. Nag
2	திரு.விஸ்வநாதன்	AP; WP; LU	<ul style="list-style-type: none"> ▪ FAE உடன் தள வருகை ▪ காற்று மாசுபாட்டின் ஆதாரங்கள், அதன் தாக்கம் மற்றும் கட்டுப்பாட்டு நடவடிக்கைகளை பரிந்துரைக்கும் உள்ளீடுகள் மற்றும் FAE க்கு உதவுதல் ▪ நீர் மாசுபாட்டின் ஆதாரங்கள், அதன் தாக்கங்கள் மற்றும் கட்டுப்பாட்டு நடவடிக்கைகளை பரிந்துரைத்தல் ஆகியவற்றில் FAE க்கு உதவுதல் 	P. Viswanathan

			<ul style="list-style-type: none"> ▪ நில பயன்பாட்டு வரைபடங்களை தயாரிப்பதில் FAE க்கு உதவுதல் 	
3	திரு.சந்தோஷ்குமார்	GEO; SC	<ul style="list-style-type: none"> ▪ FAE உடன் தள வருகை ▪ புவியியல் அம்சங்களில் உள்ளீடுகளை வழங்கவும் ▪ வளங்கள் மற்றும் இருப்புக் கணக்கீடு மற்றும் உற்பத்தித் திட்டம் மற்றும் கருத்தியல் திட்டத்தைத் தயாரிப்பதில் உதவுதல் ▪ உள்ளீடுகளை வழங்குதல் மற்றும் FAE க்கு மண் பாதுகாப்பு முறைகள் மற்றும் பாதிப்புகளை அடையாளம் காண உதவுதல் 	<i>M. S. S. S. S. S.</i>
4	திரு உமாமகேஸ்வரன்	GEO	<ul style="list-style-type: none"> ▪ FAE உடன் தள வருகை ▪ புவியியல் அம்சங்களில் உள்ளீடுகளை வழங்கவும் ▪ வளங்கள் மற்றும் இருப்புக் கணக்கீடு மற்றும் உற்பத்தித் திட்டம் மற்றும் கருத்தியல் திட்டத்தைத் தயாரிப்பதில் உதவுதல் 	<i>S. S. S. S. S.</i>
5	திரு.அ.அல்லிமுத்து	SE	<ul style="list-style-type: none"> ▪ FAE உடன் தள வருகை ▪ தரவு சேகரிப்பில் FAE க்கு உதவுங்கள் ▪ முதன்மை மற்றும் இரண்டாம் நிலை தரவுகளை பகுப்பாய்வு 	<i>S. S. S. S. S.</i>

			செய்வதன் மூலம் உள்ளீடுகளை வழங்கவும்	
6	திரு.எஸ்.இளவரசன்	LU; SC	<ul style="list-style-type: none"> ▪ FAE உடன் தள வருகை ▪ நில பயன்பாட்டு வரைபடங்களை தயாரிப்பதில் FAE க்கு உதவுதல் ▪ உள்ளீடுகளை வழங்குதல் மற்றும் FAE க்கு மண் பாதுகாப்பு முறைகள் மற்றும் பாதிப்புகளை அடையாளம் காண உதவுதல் 	
7	திரு..வடிவேல்	HG	<ul style="list-style-type: none"> ▪ FAE உடன் தள வருகை ▪ FAE உதவி & நீர்நிலை பண்புகள், நிலத்தடி நீர் மட்டம்/அட்டவணை ஆகியவற்றில் உள்ளீடுகளை வழங்குதல் ▪ நிலத்தடி நீர் ரீசார்ஜ் மற்றும் பம்ப் சோதனை, ஓட்ட விகிதம் நடத்தும் முறைகளுக்கு உதவுதல் 	
8	திரு.. தினேஷ்	NV	<ul style="list-style-type: none"> ▪ FAE உடன் தள வருகை ▪ FAE க்கு உதவுதல் மற்றும் முன்மொழியப்பட்ட சுரங்க நடவடிக்கைகளால் ஏற்படும் பாதிப்புகள் குறித்த உள்ளீடுகளை வழங்குதல் மற்றும் தணிப்பு நடவடிக்கைகளை பரிந்துரைத்தல் ▪ முன்கணிப்பு மாதிரியாக்கத்துடன் FAEக்கு உதவுங்கள் 	

9	திரு. பன்னீர் செல்வம்	EB	<ul style="list-style-type: none"> ▪ FAE உடன் தள வருகை ▪ அடிப்படை தரவு சேகரிப்பில் FAE க்கு உதவுங்கள் ▪ உள்ளீடுகளை வழங்குதல் மற்றும் தாவரங்கள் மற்றும் விலங்கினங்களின் லேபிளிங்கிற்கு உதவுதல் 	P. Pannier
10	திருமதி நதியா	EB	<ul style="list-style-type: none"> ▪ FAE உடன் தள வருகை ▪ அடிப்படை தரவு சேகரிப்பில் FAE க்கு உதவுங்கள் ▪ உள்ளீடுகளை வழங்குதல் மற்றும் தாவரங்கள் மற்றும் விலங்கினங்களின் லேபிளிங்கிற்கு உதவுதல் 	T. Nethiya

அங்கீகாரம் பெற்ற ஆலோசகர் அமைப்பின் தலைவரால் பிரகடனம்

டாக்டர். M. இஃப்திகார் அகமது எனும் நான், நிர்வாகப் பங்குதாரர், ஜியோ எக்ஸ்ப்ளோரேஷன் மற்றும் மைனிங் சொல்யூஷன்ஸ், மேற்கூறிய செயல்பாட்டுப் பகுதி வல்லுநர்கள் மற்றும் குழு உறுப்பினர்களைக் கொண்டு தமிழ்நாட்டின் தமிழ்நாட்டின் புதுக்கோட்டை மாவட்டம் இலுப்பூர் தாலுகாவில் உள்ள வீரப்பட்டி கிராமத்தில் 7.80.5 ஹெக்டேர் குழுமப் பரப்பளவு கொண்ட வீரப்பட்டி சாதாரணக் கல் மற்றும் கிராவல் குவாரிக்கான (குழுமம்-பி) EIA/EMP அறிக்கை தயாரிக்கப்பட்டுள்ளது. EIA ஆய்வில் அளிக்கப்பட்ட தகவல்கள் உண்மையானவை என்றும், நமது அறிவுக்கு எட்டிய வரையில் சரியானவை என்றும் சான்றளிக்கப்பட்டுள்ளது.

கையொப்பம் மற்றும் தேதி:

பெயர்:

பதவி:

EIA ஆலோசகர் அமைப்பின் பெயர்:

Dr. M. Iftikhar Akmal

முனைவர். M. இஃப்திகார் அகமது

நிர்வாக பங்குதாரர்

M/s. ஜியோ எக்ஸ்ப்ளோரேஷன் அண்டு மைனிங் சொல்யூஷன்ஸ்

NABET சான்றிதழ் எண் &

வெளியீட்டு தேதி

செல்லுபடியாகும் காலம்

: NABET/EIA/1922/SA 0139 Dated: 11-10-2021

: 29.04.2023 வரை