

சுற்றுச்சூழல் தாக்க மதிப்பீடு வரைவு
&
சுற்றுச்சூழல் மேலாண்மை திட்டம்

சுற்றுச்சூழல் அனுமதி பெறுவதற்கு

சுற்றுச்சூழல் தாக்க மதிப்பீடு அறிவிப்பு - 2006
அட்டவணை வ. எண். 1 (அ) (i): சுரங்கத் திட்டம்

“பி1” வகை - சிறு கனிமம் - குழும வகை-வனமற்ற நிலம்
திரு. S. சதாசிவம் சாதாரண கல் மற்றும் கிராவல் சுரங்கம்

(4 முன்மொழியப்பட்ட குவாரிகள் +1 காலாவதியான குவாரிகளைக் கொண்டது)

குழும சுரங்கங்களின் பரப்பளவு = 7.83.5 ஹெக்டர்

பெறப்பட்ட ToR மற்றும் MoEF & CC நிலையான ToR அறிவிப்பின்படி
இணங்குதல் - S.O. 751(E) தேதி: 17 பிப்ரவரி 2020, குழும சூழ்நிலையில் உள்ள
திட்டங்களுக்கு - MoEF & CC அறிவிப்பின் படி குழும பகுதி
கணக்கிடப்படுகிறது - S.O. 2269 (இ) தேதி: 01.07.2016

குழுமத்தில் விண்ணப்பிக்கும் முன்மொழியப்பட்ட

திட்ட ஆதரவாளர்களின் பெயர்

வ.எண்	பெயர்	கிராமம்	சுரங்கத்தின் அளவு
1	திரு. S. சதாசிவம்,	குப்பம்	1.54.0 ஹெக்டேர்

சுற்றுச்சூழல் ஆலோசகர்



ஜியோ எக்ஸ்பொளரேசன் அண்டு மைனிங் சொல்யூசன்ஸ்

பழைய எண். 260- B, புதிய எண். 17,

அத்வைத ஆசிரமம் சாலை, அழகாபுரம்,

சேலம் - 630 004, தமிழ்நாடு, இந்தியா.

அங்கீகாரம் பெற்ற பிரிவு 1, 28 & 38 வகை 'A'

சான்றிதழ் எண்: NABET/EIA/2225/RA 0276

தொலைபேசி : 0427 - 2431989

மின்னஞ்சல் : ifthiahmed@gmail.com, geothangam@gmail.com

வலையதளம்: www.gemssalem.com

அடிப்படை கண்காணிப்பு காலம் - அக்டோபர் 2022 - டிசம்பர் 2022

சுற்றுச்சூழல் ஆய்வகம்

சென்னை மெட்டெக்ஸ் லேப் பிரைவேட் லிமிடெட்

(AAI, AGMARK, APEDA, BIS, EIC, FSSAI, GAFTA, IOPEPC, MOEF & TEA BOARD ஆல் அங்கீகரிக்கப்பட்டது)

ஜோதி வளாகம், 83, M.K.N, சாலை, கிண்டி, சென்னை - 600 032, தமிழ்நாடு, இந்தியா.

ஜனவரி 2023

குழுமத்தில் உத்தேசிக்கப்பட்டுள்ள மற்றும் ஏற்கனவே நடப்பில் உள்ள சுரங்கங்களை எளிதாகப் பிரதிநிதித்துவப்படுத்துவதற்காக, அடையாளப்படுத்துவதற்காக தனித்துவக் குறியீடுகள் கொடுக்கப்பட்டு இருக்கிறது.

உத்தேசிக்கப்பட்டுள்ள சுரங்கம்

குறியீடு	உரிமையாளர் பெயர்	புல எண்	பரப்பளவு (ஹெக்டேர்)	நிலை
P1	திரு. S. சதாசிவம், த/பெ. K. சுப்ரமணியம், கதவு எண்.4/188, வெள்ளியம்பாளையம், புன்ன சத்திரம் அஞ்சல், புகளூர் தாலுக்கா, கரூர் மாவட்டம் - 639136.	211/1, 211/2	1.54.0 ha	TOR Obtained: Lr. No. SEIAA- TN/F.No.8566/ToR- 1280/2022 Dated:08.10.2022
P2	திரு.ஜி. பிரபாகர், த/பெ.கோவிந்தசாமி, 5/187, சாமிநாதபுரம், காட்டுமுன்னூர் அஞ்சல், க.பரமத்தி தாலுகா, கரூர் மாவட்டம்.	361/2 (P)	1.21.5 ha	-
P3	திரு. K. நல்லசாமி த/பெ.கிருஷ்ணன் புன்னம்சத்திரம் அஞ்சல், அரவக்குறிச்சி தாலுக்கா, கரூர் மாவட்டம்.	226/1(P)	2.89.0 ha	-
P4	Tvl.NTC Blue Metals LLP, Prop.of. திரு. S .முத்துசாமி, ராசம்பாளையம் கீழசாதம்பூர் கிராமம், நாமக்கல் -637 207	362/2(P)	2.19.0 ha	-
மொத்தம்			7.83.5 ha	

காலாவதியான குவாரிகள்

குறியீடு	உரிமையாளர் பெயர்	புல எண்	பரப்பளவு (ஹெக்டேர்)	நிலை
EX1	Tvl.வெங்கடாசலபதி புளு மெட்டல்ஸ் . S.F.எண்.233/1, புதூர்பட்டி, குப்பம் போஸ்ட், அரவக்குறிச்சி தாலுக்கா, கரூர் மாவட்டம்.	213/1, 214/2A,214/2B, 214/2C,220/3P,221/P	4.05.0 ha	23.6.2017 To 22.6.2022 Last permit obtained on 24.05.2022
மொத்தம்			4.05.0 ha	

கைவிடப்பட்ட குவாரிகள்

குறியீடு	உரிமையாளர் பெயர்	புல எண்	பரப்பளவு (ஹெக்டேர்)	நிலை
----------	------------------	---------	---------------------	------

A1	N. சரஸ்வதி வ/ஓ.நாச்சிமுத்து தலையீடுபட்டி குப்பம் அரவக்குறிச்சி	362/1	1.51.5 ha	5.5.2006 to 4.5.2011
மொத்தம்			1.51.5 ha	
மொத்த குழும பரப்பளவு			7 83.5 ha	

குறிப்பு:-

- குழும பகுதி MoEF & CC அறிவிப்பின் படி கணக்கிடப்படுகிறது - S.O. 2269 (இ) தேதி: 01.07.2016

குறிப்பு விதிமுறைகள் (ToR) இணக்கம்.....	4
அத்தியாயம் 1. அறிமுகம்.....	26
1.1 அறிக்கையின் நோக்கம்.....	26
1.2 திட்டத்தளம் மற்றும் திட்ட உரிமையாளரின் விவரம்.....	29
1.3 திட்டத்தின் சுருக்கமான விளக்கம்.....	29
1.4 சுற்றுச்சூழல் அனுமதி.....	35
1.6 பிந்தைய சுற்றுச்சூழல் அனுமதி கண்காணிப்பு.....	36
1.7 EIA ஆவணத்தின் பொதுவான அமைப்பு.....	36
அத்தியாயம் 2- திட்ட விளக்கம்.....	40
2.0 பொது விளக்கம்.....	40
2.1 திட்டத்தின் விளக்கம்.....	40
2.2 திட்டத்தின் இடம்.....	40
2.3 புவியியல்.....	49
2.4 வளங்கள் மற்றும் இருப்புகள்.....	57
2.5 சுரங்க முறை.....	62
2.6 பொது அம்சங்கள்.....	63
2.7 திட்டத் தேவை.....	66
2.8 வேலை வாய்ப்பு தேவைகள்:.....	67
2.9 திட்ட அமலாக்க அட்டவணை:.....	68
அத்தியாயம்-3 சுற்றுச்சூழலின் விளக்கம்.....	70
3.1 நிலச் சூழல்.....	74
3.2 நீர் சூழல்.....	95
3.3 காற்று சூழல்:.....	105
3.4 ஒலி சூழல்.....	Error! Bookmark not defined.
3.5 சுற்றுச்சூழல் சூழல்.....	136
3.6 பொருளாதார சூழலில் பங்குதாரர்:.....	156
அத்தியாயம் 4: எதிர்பார்க்கப்பட்ட சுற்றுச்சூழல் தாக்கங்கள் மற்றும் தணிப்பு நடவடிக்கைகள்.....	181

4.0	பொது தகவல்.....	181
4.1	நில சூழல்.....	182
4.3	காற்று சூழல்.....	185
4.4	ஒலி சூழல்.....	195
4.5	சூழலியல் மற்றும் உயிரியல் பன்முகத்தன்மை.....	198
4.6	சமூக பொருளாதாரம்.....	206
4.7	தொழில்சார் ஆரோக்கியம் மற்றும் பாதுகாப்பு.....	206
4.8	மைன் வேஸ்ட் மேனேஜ்மென்ட்.....	208
4.9	சுரங்க மூடல்.....	208
அத்தியாயம்- 5: மாற்றுகளின் பகுப்பாய்வு (தொழில்நுட்பம் மற்றும் தளம்)		
.....		211
5.1	அறிமுகம்.....	211
5.2	திட்ட தளத்தின் தேர்வின் பின்னணியில் உள்ள காரணிகள்	211
5.3	மாற்று தளத்தின் பகுப்பாய்வு.....	211
5.4	முன்மொழியப்பட்ட தொழில்நுட்பத்தைத் தேர்ந்தெடுப்பதற்குப் பின்னால் உள்ள காரணிகள்.....	211
5.5	மாற்றுத் தொழில்நுட்பத்தின் பகுப்பாய்வு.....	212
அத்தியாயம்-6 சுற்றுச்சூழல் கண்காணிப்பு திட்டம்		213
6.0	பொது.....	213
6.1	கண்காணிப்பு பொறிமுறையின் முறை.....	213
6.2	தணிப்பு நடவடிக்கைகளின் அமலாக்க அட்டவணை	216
6.3	கண்காணிப்பு அட்டவணை.....	216
6.4	EMP க்கான பட்ஜெட் ஒதுக்கீடு.....	218
6.5	கண்காணிக்கப்பட்ட தரவுகளின் அறிக்கையிடல் அட்டவணைகள்	218
அத்தியாயம்-7-கூடுதல் கண்காணிப்பு		220
7.0	பொது.....	220
7.1	பொது ஆலோசனை.....	220
7.2	இடர் மதிப்பீடு.....	220
7.3	பேரிடர் மேலாண்மைத் திட்டம்.....	225

7.4	ஒட்டுமொத்த தாக்கம் ஆய்வு.....	230
7.5	பிளாஸ்டிக் கழிவு மேலாண்மை திட்டம்.....	238
7.6	கோவிட் பிந்தைய சுகாதார மேலாண்மைத் திட்டம்.....	Error! Bookmark not defined.
அத்தியாயம் 8. திட்ட நன்மைகள்		240
8.0	பொது.....	240
8.1	வேலை வாய்ப்பு.....	240
8.2	முன்மொழியப்பட்ட சமூக-பொருளாதார நல நடவடிக்கைகள்.....	240
8.3	இயற்பியல் உள்கட்டமைப்பில் முன்னேற்றம்.....	240
8.4	சமூக உள்கட்டமைப்பில் முன்னேற்றம்.....	240
8.5	மற்ற உறுதியான பலன்கள்	241
அத்தியாயம் 9- சுற்றுச்சூழல் செலவு பலன் பகுப்பாய்வு.....		243
அத்தியாயம் -10-சுற்றுச்சூழல் மேலாண்மைத் திட்டம் -		244
10.0	பொது.....	244
10.1	சுற்றுச்சூழல் கொள்கை.....	244
=	245	
10.2	நிலச் சூழல் மேலாண்மை.....	246
10.3	மண் மேலாண்மை	246
10.4	நீர் மேலாண்மை.....	247
10.5	காற்றின் தர மேலாண்மை	248
10.6	ஒலி மாசுக் கட்டுப்பாடு.....	248
10.7	தரை அதிர்வு மற்றும் ஃப்ளை ராக் கட்டுப்பாடு	250
10.8	உயிரியல் சுற்றுச்சூழல் மேலாண்மை	250
10.9	தொழில் பாதுகாப்பு மற்றும் சுகாதார மேலாண்மை.....	252
10.10	முடிவுரை-.....	265
அத்தியாயம் 11: சுருக்கம் மற்றும் முடிவு.....		266
12: ஆலோசகர்களை வெளிப்படுத்துதல்		268

குறிப்பு விதிமுறைகள் (ToR) இணக்கம்

“ToR issued vide Lr. No. “Lr. No. SEIAA-TN/F.No.8566/ToR-1280/2022 Dated:08.10.2022”

திரு. S. சதாசிவம்,

குறிப்பிட்ட நிபந்தனைகள்

1	ஏற்கனவே உள்ள (அல்லது பழைய) குவாரியில் குத்தகைக்கு முன்மொழியப்பட்ட வழக்கில், அங்கீகரிக்கப்பட்ட சுரங்கத் திட்டத்தின்படி பெஞ்சுகள் அமைக்கப்படாத (அல்லது) பகுதியளவு உருவாக்கப்படும் போது, திட்ட ஆதரவாளர் (PP) செயல்படுத்துவதற்கான ஒரு 'செயல் திட்டத்தை' தயாரித்து சமர்ப்பிக்க வேண்டும். உத்தேச குவாரி குத்தகையில் உள்ள பெஞ்சுகளின் மறுசீரமைப்பு சம்பந்தப்பட்ட உதவியாளரால் அங்கீகரிக்கப்பட்ட பிறகு. EC ஐப் பெறுவதற்கான மதிப்பீட்டின் போது புவியியல் மற்றும் சுரங்க இயக்குனர்.	இது ஒரு புதிய குத்தகை. (முன்மொழிவு).
2	MMR 1961 இன் படி பிளாஸ்டர், மைனிங் மேட், மைனிங் ஃபோர்மேன், I/11 கிளாஸ் மைன்ஸ் மேலாளர் ஆகியோரால் முன்மொழியப்பட்ட குவாரியில் வெடிக வெடிக்கும் நடவடிக்கை மேற்கொள்ளப்படுகிறது என்று உறுதிமொழிப் பத்திரத்தை PP தடை செய்ய வேண்டும்.	இது ஒரு புதிய குத்தகை (முன்மொழிவு).
3	முன்மொழியப்பட்ட குவாரியில் வெடிப்பைத் தூண்டும் வகையில் லைன் டிரில்லிங் மற்றும் மஃபிள் பிளாஸ்டிங் ஆகியவற்றை உள்ளடக்கிய கட்டுப்படுத்தப்பட்ட பிளாஸ்டிங் செயல்பாட்டை மட்டுமே மேற்கொள்வதற்கான கருத்தியல் வடிவமைப்பை PP முன்வைக்கும். வெடிப்பில் இருந்து 30 மீட்டருக்கு அப்பால் ஃப்ளை ராக் டிராவல் இல்லாததால் தரை அதிர்வுகள் wcll ஆக கட்டுப்படுத்தப்படுகின்றன. தளம்.	இது ஒரு புதிய குத்தகை (முன்மொழிவு).
4	EIA ஒருங்கிணைப்பாளர்கள், கடந்த காலத்தில் அதே இடத்தில் அல்லது மாநிலத்தில் வேறு இடங்களில் முன்மொழிபவரால் நடத்தப்பட்ட குவாரி/குவாரிகளின் விவரங்களை வீடியோ மற்றும் புகைப்பட ஆதாரங்களுடன் பெற்று அளிக்க வேண்டும்.	ஆதாரம் இல்லை, இது ஒரு புதிய குத்தகை.
5	15.01.2016க்குப் பிறகு முன்மொழியப்பட்ட சுரங்கக் குத்தகைப் பகுதியில் சுரங்க நடவடிக்கையை முன்மொழிபவர் ஏற்கனவே மேற்கொண்டிருந்தால், முன்மொழிபவர் AD,/DD, சுரங்கங்களில் இருந்து பின்வரும் விவரங்களைத் தெரிவிக்க வேண்டும், a) முந்தைய சுரங்கங்களின் செயல்பாடு மற்றும் நிறுத்தத்தின் காலம் என்ன? AD/DD சுரங்கங்கள் வழங்கிய கடைசி பணி அனுமதி?	இது ஒரு புதிய குத்தகை.

	<p>b) வெட்டியெடுக்கப்பட்ட கனிமங்களின் அளவு.</p> <p>c) எந்த ஒரு வருடத்திலும் அடைந்த அதிகபட்ச உற்பத்தி</p> <p>d) சுரங்கத்தின் அங்கீகரிக்கப்பட்ட ஆழம் தடம் புரண்டது.</p> <p>e) முன்னர் அடையப்பட்ட சுரங்கத்தின் உண்மையான ஆழம்.</p> <p>f) அந்த குத்தகை பகுதியில் ஏற்கனவே வெட்டியெடுக்கப்பட்ட நபரின் பெயர்.</p> <p>g) EC மற்றும் CTO ஏற்கனவே பெற்றிருந்தால், அதன் நகல் சமர்ப்பிக்கப்படும்.</p> <p>h) அங்கீகரிக்கப்பட்ட சுரங்கத் திட்டத்தின்படி (அல்லது EC வழங்கப்பட்டால்) நிர்ணயிக்கப்பட்ட பெஞ்சுகளுடன் சுரங்கம் மேற்கொள்ளப்பட்டதா.</p>	
6	<p>சுரங்க குத்தகை பகுதியின் அனைத்து மூலை ஒருங்கிணைப்புகளும், உயர் தெளிவுத்திறன் கொண்ட இமேஜரி/டோபோஷீட், புவியியல், லித்தாலஜி மற்றும் சுரங்க குத்தகை பகுதியின் புவியியல் ஆகியவற்றில் மிகைப்படுத்தப்பட்டவை வழங்கப்பட வேண்டும். முன்மொழியப்பட்ட பகுதியின் அத்தகைய படம், ஆய்வுப் பகுதியின் (கோர் மற்றும் பஃபர் மண்டலப் பகுதி) நிலப் பயன்பாடு மற்றும் பிற சூழலியல் அம்சங்களைத் தெளிவாகக் காட்ட வேண்டும். நிலப் பயன்பாடு மற்றும் ஆய்வுப் பகுதியின் பிற சுற்றுச்சூழல் காரணிகள் (மையம் மற்றும் இடையக மண்டலம்).</p>	<p>அத்தியாயம் 1 உயர் தெளிவுத்திறன் படங்கள்/டோப்போ ஷீட் இல் மிகைப்படுத்தப்பட்டதைக் காட்டியது. நிலப்பரப்பு தாள். அத்தியாயம் 2 கூகுள் மேப், ஜியோமார்பாலஜி, லித்தாலஜி போன்றவற்றுடன் சுரங்க குத்தகைப் பகுதியின் அனைத்து கம்மர் ஆயத்தொகுப்புகளும், அத்தியாயம் 3. நிலப் பயன்பாடு மற்றும் ஆய்வுப் பகுதியின் பிற சுற்றுச்சூழல் காரணிகள் (மையம் மற்றும் இடையக மண்டலம்).</p>
7	<p>குழுமம், பசுமை அரண், வேலி போன்றவற்றை உள்ளடக்கிய ட்ரோன் வீடியோ சர்வேயை PP மேற்கொள்ளும்</p>	<p>பொருத்தப்பட்டிருக்க வேண்டும்</p>
8	<p>அங்கீகரிக்கப்பட்ட சுரங்கத் திட்டத்தின்படி வழங்கப்பட்ட, தற்போதுள்ள மரங்களை மீண்டும் நடவு செய்தல் மற்றும் அருகிலுள்ள குவாரிகள் மற்றும் நீர்நிலைகளுக்கு இடையே உள்ள பாதுகாப்பு தூரம் உள்ளிட்ட சுற்றளவில் போதுமான வேலிகள், பசுமை அரண் ஆகியவற்றின் புகைப்படங்களை ஆதரவாளர் வெளியிட வேண்டும்.</p>	<p>ஆம், அங்கீகரிக்கப்பட்ட சுரங்கத் திட்ட விவரங்கள் வழங்கப்பட்டுள்ளன</p>
9	<p>திட்ட ஆதரவாளர் கனிம இருப்புக்கள் மற்றும் சுரங்க இருப்புக்கள், திட்டமிடப்பட்ட உற்பத்தி திறன், முன்மொழியப்பட்ட வேலை முறை ஆகியவற்றை நியாயங்களுடன் வழங்க வேண்டும். சுற்றுச்சூழலில் சுரங்க நடவடிக்கைகளின் எதிர்பார்க்கப்படும் தாக்கங்கள் மற்றும் தீர்வு நடவடிக்கைகள் ஒரே மாதிரியானவை.</p>	<p>அத்தியாயம் 2 கனிம இருப்பு மற்றும் சுரங்க இருப்பு விவரங்கள் மற்றும் அத்தியாயம் 4 சுரங்க நடவடிக்கைகளின் எதிர்பார்க்கப்படும் தாக்கங்கள்.</p>
10	<p>சுரங்கச் சட்டம், 1952 மற்றும் MMR, 1961 ஆகியவற்றின் விதிகளின்படி, பாதுகாப்பை உறுதி செய்வதற்காக</p>	<p>அத்தியாயம் 6, 6.1 கண்காணிப்பு பொறிமுறை அமைப்பு</p>

	அறிவியல் ரீதியாகவும் முறையாகவும் குவாரிகளை மேற்கொள்வதற்காக நியமிக்கப்பட்ட பல்வேறு சட்டப்பூர்வ அதிகாரிகள் மற்றும் பிற திறமையான நபர்களை நியமிப்பதைக் குறிக்கும் நிறுவன விளக்கப்படத்தை திட்ட ஆதரவாளர் வழங்குவார். மற்றும் சுற்றுச்சூழலை பாதுகாக்க வேண்டும்.	விளக்கப்படம் அத்தியாயத்தில் குறிப்பிடுகிறது.
11	திட்ட ஆதரவாளர் நீர்-புவியியல் ஆய்வை மேற்கொள்வதன் மூலம் நிலத்தடி நீர் உந்தி மற்றும் திறந்த கிணறுகள் மற்றும் எல் கிமீ (சுற்றளவு) உள்ள ஆறுகளின் தொட்டிகள், கால்வாய்கள், குளங்கள் போன்ற மேற்பரப்பு நீர்நிலைகளின் எண்ணிக்கையை விவரிக்கும் நீர்மட்ட வரைபடத்தை பரிசீலிக்க வேண்டும். சுரங்க நடவடிக்கைகளால் கிணறுகளில் ஏற்படும் பாதிப்புகளை மதிப்பிடுவதற்காக PWD / TWAD இலிருந்து பருவமழை மற்றும் பருவமழை அல்லாத பருவங்களுக்கு சேகரிக்கப்பட்ட நீர் நிலை தரவுகளுடன். உண்மையான கண்காணிக்கப்பட்ட தரவுகளின் அடிப்படையில் வேலை செய்வது நிலத்தடி நீரில் குறுக்கிடுமா என்பது தெளிவாகக் காட்டப்படலாம்' இது தொடர்பான தேவையான தரவு மற்றும் ஆவணங்கள் வழங்கப்படலாம்.	அத்தியாயம் 2 & 3 நீர்வளவியல் ஆய்வுகளின் விவரங்கள் மற்றும் பருவத்துடன் கூடிய நீர் நிலை வரைபடத்தின் விளிம்பு வரைபடம்.
12	மேற்பரப்பு நீர்/நிலத்தடி நீர் அளவு' காற்றின் தரம்' மண்ணின் தரம் மற்றும் தாவரங்கள்/விலங்குகள் 8ஆஃபிக்/வாகன இயக்க ஆய்வு உட்பட சுற்றுச்சூழல் மற்றும் சூழலியல் அளவுருக்களுக்கான அடிப்படைத் தரவை முன்மொழிபவர் அளிக்க வேண்டும்.	அத்தியாயம் 3 சுற்றுச்சூழல் மற்றும் சுற்றுச்சூழல் அளவுருக்களுக்கான அடிப்படைத் தரவைத் தூண்டியது.
13	மண் ஆரோக்கியத்தின் அடிப்படையில் குறிப்பிட்ட சுற்றுச்சூழலைக் குறிப்பிட்டு குவாரியில் மேற்கொள்ளப்படும் சுரங்க நடவடிக்கைகளால் ஏற்படும் ஒட்டுமொத்த தாக்க ஆய்வை முன்மொழிபவர் மேற்கொள்ள வேண்டும். பல்லுயிர் - காற்று மாசுபாடு, நீர் மாசுபாடு. காலநிலை மாற்றம் மற்றும் வெள்ள கட்டுப்பாடு மற்றும் சுகாதார பாதிப்புகள். அதன்படி, சுரங்கத்தில் சம்பந்தப்பட்ட குவாரி மற்றும் சுற்றுப்புற குடியிருப்புகளை வைத்து சுற்றுச்சூழல் மேலாண்மை திட்டம் தயாரிக்க வேண்டும்.	அத்தியாயம் 3 மற்றும் அத்தியாயம் 4 விவரங்கள் மண் ஆரோக்கியத்தின் அடிப்படையில் குறிப்பிட்ட சூழலை அளித்தன. பல்லுயிர் - காற்று மாசுபாடு, நீர் மாசுபாடு. காலநிலை மாற்றம் மற்றும் வெள்ள கட்டுப்பாடு மற்றும் சுகாதார பாதிப்புகள்.
14	மழை நீர் சேகரிப்பு மேலாண்மை மற்றும் நீர் சமநிலையுடன் (மழைக்காலம் மற்றும் பருவமழை அல்லாத) ரீசார்ஜிங் விவரங்களுடன் சமர்ப்பிக்க வேண்டும்.	மொத்த நீர் தேவை: 2.0 KLD அத்தியாயம் 2, அட்டவணை எண் 2.15 இன் கீழ் விவாதிக்கப்பட்டது.
15	வனப்பகுதியை வரையறுக்கும் ஆய்வுப் பகுதியின் நிலப் பயன்பாடு. விவசாய நிலம், மேய்ச்சல் நிலம். வனவிலங்கு சரணாலயம். தேசிய பூங்கா. விலங்கினங்கள், நீர்நிலைகள், மனித குடியிருப்புகள் மற்றும் பிற சூழலியல் அம்சங்கள் ஆகியவற்றின் இடம்பெயர்ந்த பாதைகள் குறிப்பிடப்பட வேண்டும்.	அத்தியாயம் 3 மற்றும் அத்தியாயம் 4 வரைபடங்களுடன் கூடிய உயர் தெளிவுத்திறன் கொண்ட செயற்கைக்கோள் விவரங்களுடன் ஆய்வுப் பகுதியின் நிலப் பயன்பாடு

	<p>சுரங்க குத்தகைப்பகுதியின் நில பயன்பாட்டுத் திட்டம் முன்கூட்டியே செயல்படும் வகையில் தயாரிக்கப்பட வேண்டும். செயல்பாட்டு மற்றும் செயல்பாட்டுக்கு பிந்தைய கட்டங்கள் மற்றும் சமர்ப்பிக்கப்பட்டது. தாக்கம். ஏதாவது. நில பயன்பாட்டு மாற்றம் வழங்கப்பட வேண்டும்.</p>	<p>மற்றும் நிலச் சூழலின் தாக்க ஆய்வுகள்.</p>
16	<p>சுரங்க குத்தகைக்கு வெளியில் நிராகரிக்கப்பட்ட சுமை/கழிவுத் தொட்டிகளை சேமிப்பதற்கான நிலத்தின் விவரங்கள் (அல்லது) நிலப்பரப்பின் அளவு போன்றவை. சுரங்க குத்தகையிலிருந்து தூரம். அதன் நில பயன்பாடு. R&R சிக்கல்கள். ஏதேனும், வழங்கப்பட வேண்டும்.</p>	<p>R&R சிக்கல்கள் இல்லை, சுரங்கங்களில் சேமிப்பு / அதிக சுமை இல்லை. இது ஒரு புதிய/முன்மொழிவு சுரங்கம்.</p>
17	<p>சுரங்க நடவடிக்கைகளுக்கான நீதிமன்றக் கட்டுப்பாடுகளை ஈர்க்கும் திட்டப் பகுதிகள் (அல்லது) 'முக்கியமான முறையில் மாசுபட்டதாக' அறிவிக்கப்பட்ட பகுதிகளுக்கு அருகாமையில் உள்ளது. மேலும் சுட்டிக்காட்டப்பட வேண்டும் மற்றும் தேவைப்படும் இடங்களில். பரிந்துரைக்கப்பட்டவற்றிலிருந்து அனுமதி சான்றிதழ்கள் அதிகாரிகள். TNPCB (அல்லது) புவியியல் மற்றும் சுரங்கத் துறை போன்றவை பாதுகாக்கப்பட்டு, முன்மொழியப்பட்ட சுரங்க நடவடிக்கைகள் பரிசீலிக்கப்படக்கூடிய வகையில் வழங்கப்பட வேண்டும்.</p>	<p>அத்தியாயம் 1 & 2 500மீ சுற்றளவு கொண்ட தாங்கல் பகுதி வரைபடங்களைக் காட்டியது. 'கிரிட்டிலி மாசுபட்ட' (அல்லது) திட்டப் பகுதிகள் எதுவும் இல்லை. இது 4 முன்மொழிவு சுரங்கங்களுக்கு மேலே உள்ள கிளஸ்டர் சுரங்கங்கள் ஆகும். AD எழுத்து அகலத்துடன் இணைக்கப்பட்டுள்ளது.</p>
18	<p>திட்டத்தில் மேற்கொள்ள உத்தேசிக்கப்பட்டுள்ள நீர் பாதுகாப்பு நடவடிக்கைகள் பற்றிய விளக்கம் அளிக்கப்பட வேண்டும். திட்டத்தில் முன்மொழியப்பட்ட மழைநீர் சேகரிப்பு விவரங்கள், ஏதேனும் இருந்தால். வழங்கப்பட வேண்டும்.</p>	
19	<p>இத்திட்டத்தின் காரணமாக உள்ளூர் போக்குவரத்து உள்கட்டமைப்பில் ஏற்படும் தாக்கம் சுட்டிக்காட்டப்பட வேண்டும்.</p>	<p>உள்ளூர் போக்குவரத்திற்கு எந்த பாதிப்பும் இல்லை. போக்குவரத்து கணக்கெடுப்பு இடங்கள், போக்குவரத்து அளவு, போக்குவரத்து பாதை வரைபடம் சேர்க்கப்பட்டுள்ளது. பாடம் 2.</p>
20	<p>ஒரு மர ஆய்வு ஆய்வு (இனங்களின் பெயர், வயது. விட்டம் போன்றவை.) சுரங்க குத்தகைக்கு பயன்படுத்தப்பட்ட பகுதி & 300மீ இடையக மண்டலம் மற்றும் சுரங்க நடவடிக்கையின் போது அதன் மேலாண்மை ஆகிய இரண்டிலும் மேற்கொள்ளப்பட வேண்டும்.</p>	<p>அத்தியாயம் 3 தாவரங்கள் மற்றும் விலங்கினங்கள் பற்றிய விவரங்களை ஆய்வு செய்கிறது.</p>
21	<p>முன்மொழியப்பட்ட திட்டத்திற்கான விரிவான கண்ணிவெடி மூடல் திட்டம் EIA/EMP அறிக்கையில் இடம் சார்ந்ததாக இருக்க வேண்டும்.</p>	<p>ஆம், EIA/EMP அறிக்கையில் சேர்க்கப்பட்டுள்ளது.</p>

22	<p>பொதுக் கருத்துக் கேட்பு புள்ளிகள் மற்றும் திட்ட முன்மொழிபவரின் உறுதிமொழிகள் மற்றும் காலக்கெடுவுக்கு உட்பட்ட செயல் திட்டத்துடன் அதைச் செயல்படுத்த பட்ஜெட் ஏற்பாடுகள் வழங்கப்பட வேண்டும் மற்றும் திட்டத்தின் இறுதி EIA/EMP அறிக்கையில் இணைக்கப்பட்டு SEIAA/SIIAC க்கு சமர்ப்பிக்கப்பட வேண்டும். அதன்படி MoEF & CC அலுவலக குறிப்பாணை குறித்து.</p>	<p>பொருத்தமாக இருக்க வேண்டும். PH ஐ நடத்த வரைவு EIA அறிக்கையை சமர்ப்பித்த பிறகு.</p>
23	<p>பொது விசாரணை விளம்பரம் ஒரு பெரிய தேசிய நாளிதழிலும், மிகவும் புழக்கத்தில் இருக்கும் ஒரு வட்டார மொழி நாளிதழிலும் வெளியிடப்படும்.</p>	<p>பொருத்தமாக இருக்க வேண்டும்.</p>
24	<p>PP EIA அறிக்கையை தயாரிக்கும்/காட்ட வேண்டும். தமிழ் மொழியிலும் பொது விசாரணை தொடர்பான நிர்வாக சுருக்கம் மற்றும் பிற தொடர்புடைய தகவல்கள்.</p>	<p>ஆம், இணைக்கப்பட்ட, ஆங்கிலம் மற்றும் உள்ளூர் மொழி (தமிழ்).</p>
25	<p>முன்மொழியப்பட்ட தளத்தின் அருகாமையில் உள்ள தாவரங்கள் மற்றும் விலங்கினங்கள் பற்றிய ஆய்வின் ஒரு பகுதியாக, EIA ஒருங்கிணைப்பாளர் உள்ளூர் மாணவர்களுக்கு உள்ளூர் தாவரங்கள் மற்றும் விலங்கினங்களைப் பாதுகாப்பதன் முக்கியத்துவத்தைப் பற்றிக் கற்பிக்க முயல வேண்டும்.</p>	<p>பொருத்தமாக இருக்க வேண்டும்.</p>
26	<p>திட்டத்தைச் சுற்றி பசுமைப் பட்டையின் நோக்கம் தப்பியோடிய உமிழ்வைக் கைப்பற்றுவதாகும். கார்பன் வரிசைப்படுத்தல் மற்றும் தோற்றமளிக்கும் சத்தத்தை குறைப்பதற்கு, அழகியலை மேம்படுத்துவதற்கு கூடுதலாக. D.I.O உடன் கலந்தாலோசித்து பின்னிணைப்பு-I இல் கொடுக்கப்பட்டுள்ளபடி பரந்த அளவிலான உள்நாட்டு தாவர இனங்கள் நடப்பட வேண்டும். மாநில வேளாண் பல்கலைக்கழகம் மற்றும் உள்ளூர் பள்ளி/கல்லூரி அதிகாரிகள். பூர்வீக தோற்றம் கொண்ட அடர்த்தியான/மிதமான விதானம் கொண்ட தாவர வகைகளைத் தேர்ந்தெடுக்க வேண்டும். புதர்களுடன் மாறி மாறி சிறிய/நடுத்தர/உயரமான மரங்களின் இனங்கள் கலந்த முறையில் நடப்பட வேண்டும்.</p>	<p>பொருத்தமாக இருக்க வேண்டும்.</p>
27	<p>உயரமான/ஒரு வருடம் பழமையான மரக்கன்றுகளை பொருத்தமான அளவு பைகளில் வளர்க்க வேண்டும், முன்னுரிமை சுற்றுச்சூழலுக்கு உகந்த பைகளை உள்ளூர் வனஅதிகாரிகள்/தாவரவியலாளர்/தோட்டக்கலை நிபுணர்களின் ஆலோசனையின்படி நடவு செய்ய வேண்டும். 'முன்மொழிபவர் குறைந்தபட்சம் 3 மீட்டர் அகலம் கொண்ட திட்டத் தளத்தின் எல்லையெங்கும் GPS ஆயத்தொலைவுகளுடன் பசுமை அரண் ஒழுங்கமைக்கப்பட்ட முறையில் ஒதுக்க வேண்டு</p>	<p>விலங்கினங்கள் மற்றும் தாவரங்களின் அத்தியாயம் 3 விவரங்கள் மற்றும் அத்தியாயம் 4 இணைக்கப்பட்டுள்ளது.</p>

28	பேரிடர் மேலாண்மைத் திட்டம் தயாரிக்கப்பட்டு, EIA/EMP இல், முன்மொழியப்பட்ட குவாரியின் (அல்லது) குத்தகைக் காலம் முடியும் வரையிலான முழுமையான ஆயுளுக்கான அறிக்கையில் சேர்க்கப்பட வேண்டும்.	EIA அறிக்கை அத்தியாயம் 7-ல் ஒரு பேரிடர் மேலாண்மை திட்டம் - கூடுதல் ஆய்வுகள்.
29	முன்மொழியப்பட்ட குவாரியின் (அல்லது) குத்தகைக் காலம் முடியும் வரை, இடர் மதிப்பீடு மற்றும் மேலாண்மைத் திட்டம் தயாரிக்கப்பட்டு, EIA/EMP அறிக்கையில் சேர்க்கப்படும்.	EIA அறிக்கை அத்தியாயம் 7-இல் உள்ள இடர் மதிப்பீடு மற்றும் மேலாண்மைத் திட்டம் - கூடுதல் ஆய்வுகள்.
30	இத்திட்டத்தின் தொழில்சார் சுகாதார பாதிப்புகள் எதிர்பார்க்கப்பட வேண்டும் மற்றும் முன்மொழியப்பட்ட தடுப்பு நடவடிக்கைகள் விரிவாக விவரிக்கப்பட வேண்டும். முன் வேலை வாய்ப்பு மருத்துவ பரிசோதனை மற்றும் காலமுறை மருத்துவ பரிசோதனை அட்டவணைகள் பற்றிய விவரங்கள் EMP இல் இணைக்கப்பட வேண்டும். சுரங்கப் பகுதியில் முன்மொழியப்பட்ட தேவையான வசதிகளுடன் கூடிய திட்டக் குறிப்பிட்ட தொழில்சார் சுகாதாரத் தணிப்பு நடவடிக்கைகள் விரிவாக இருக்கலாம்.	அத்தியாயம்-4 இத்திட்டத்தின் தொழில்சார் சுகாதார பாதிப்புகளை எதிர்நோக்க வேண்டும் மற்றும் முன்மொழியப்பட்ட தடுப்பு நடவடிக்கைகள் விரிவாக விவரிக்கப்பட வேண்டும். முன் வேலை வாய்ப்பு மருத்துவ பரிசோதனையின் விவரங்கள்.
31	இத்திட்டத்தின் பொது சுகாதார தாக்கங்கள் மற்றும் பாதிப்பு மண்டலத்தில் உள்ள மக்களுக்கான தொடர்புடைய நடவடிக்கைகள் முறையாக மதிப்பீடு செய்யப்பட வேண்டும் மற்றும் முன்மொழியப்பட்ட தீர்வு நடவடிக்கைகள் பட்ஜெட் ஒதுக்கீடுகளுடன் விரிவாக விவரிக்கப்பட வேண்டும்.	இந்த திட்டத்தால் பொது சுகாதார பாதிப்புகள் எதுவும் எதிர்பார்க்கப்படவில்லை. CER மற்றும் CSR பற்றிய விவரங்கள் அத்தியாயம் 8 இன் கீழ் விவாதிக்கப்பட்டுள்ளன.
32	சமூக-பொருளாதார ஆய்வுகள் சுரங்க நடவடிக்கையிலிருந்து 5 கிமீ இடையக மண்டலத்திற்குள் மேற்கொள்ளப்பட வேண்டும். சமூக-பொருளாதார முக்கியத்துவம் மற்றும் உள்ளூர் சமூகத்தின் செல்வாக்கின் நடவடிக்கைகள் திட்ட ஆதரவாளரால் வழங்கப்பட வேண்டும். முடிந்தவரை, செயல்படுத்துவதற்கான கால அளவுகளுடன் அளவு பரிமாணங்கள் கொடுக்கப்படலாம்.	சமூக-பொருளாதார ஆய்வுகளின் விவரங்கள் அத்தியாயம் -3 விவாதிக்கப்படுகின்றன.
33	திட்டத்திற்கு எதிராக நிலுவையில் உள்ள வழக்குகளின் விவரங்கள். ஏதாவது திட்டத்திற்கு எதிராக எந்தவொரு சட்ட நீதிமன்றமும் இயற்றிய வழிகாட்டுதல் / உத்தரவுடன் வழங்கப்பட வேண்டும்.	இந்தத் திட்டத்துக்கு எதிராக எந்த நீதிமன்றத்திலும் வழக்கு நிலுவையில் இல்லை.
34	திட்டம் செயல்படுத்தப்பட்டால், திட்டத்தின் பலன்கள் விவரிக்கப்பட வேண்டும். திட்டத்தின் நன்மைகள் சுற்றுச்சூழல், சமூகத்தை தெளிவாகக் குறிக்கும். பொருளாதாரம், வேலை வாய்ப்பு போன்றவை.	அத்தியாயம் 8 இல் விவரங்கள்.
35	தற்போது தேர்தல் ஆணையம் கோரப்பட்டுள்ள உத்தேச குவாரி தளத்தில் ஏதேனும் குவாரி நடவடிக்கைகள் மேற்கொள்ளப்பட்டிருந்தால், திட்ட முன்மொழிபவர், முந்தைய தேர்தல் ஆணையத்தில் கொடுக்கப்பட்ட EC நிபந்தனைகளுக்கு விரிவான இணக்கத்தை, MoEF&CC, பிராந்திய அலுவலகம் மூலம் சான்றளிக்கப்பட்ட தள	இது ஒரு மீன் குத்தகை குவாரி.

	புகைப்படங்களுடன் விளக்க வேண்டும். , சென்னை (அல்லது) சம்பந்தப்பட்ட DEE/TNPCC.	
36	PP ஆனது சுரங்க வாழ்நாள் முழுவதும் EMP ஐ தயார் செய்யும். மேலும் சுரங்க முழு வாழ்நாள் முழுவதும் EMP ஐ கடைபிடிப்பதாக உறுதிமொழி அளிக்கும் உறுதிமொழியையும் அளிக்கும்.	ஆம், அத்தியாயம் 10, விவரங்கள் மற்றும் சுரங்கங்களின் EMP ஐ தயார் செய்யவும்.
37	எந்தவொரு உண்மைத் தகவலையும் மறைத்தல் அல்லது தவறான/புணையப்பட்ட தரவைச் சமர்ப்பித்தல் மற்றும் மேலே குறிப்பிட்டுள்ள நிபந்தனைகளுக்கு இணங்கத் தவறினால், சுற்றுச்சூழல் (பாதுகாப்பு) சட்டம், 1986 இல் தண்டனை விதிகளை ஈர்ப்பதுடன், இந்த குறிப்பு விதிமுறைகள் திரும்பப் பெறப்படலாம். 1986.	இல்லை, ஒப்புக்கொண்டேன். thc சுற்றுச்சூழல் (பாதுகாப்பு) சட்டத்தில் தண்டனை விதிகளை ஈர்ப்பது தவிர நிபந்தனைகளின் விதிமுறைகள். 1986.
இணைப்பு-B		
1	குழும மேனேஜ்மென்ட் கமிட்டி, இது ஏற்கனவே உள்ள மற்றும் முன்மொழியப்பட்ட குவாரி உட்பட குழுமத்தில் உள்ள அனைத்து ஆதரவாளர்களையும் உறுப்பினர்களாக சேர்க்க வேண்டும்.	குறிப்பிட்டார்.
2	பசுமை அரண் மேம்பாடு, தண்ணீர் தெளித்தல் உள்ளிட்ட உறுதிமொழிகளின்படி EMPயை திறம்பட செயல்படுத்துவதற்கு உறுப்பினர்கள் தங்களுக்குள் ஒருங்கிணைக்க வேண்டும். மரம் வளர்ப்பு, வெடி வெடித்தல் போன்றவை.	கண்காணிப்பு பொறிமுறையின் முறையின் அத்தியாயம் 6 விவரங்கள்.
3	அமைக்கப்பட்ட குழுக்களின் உறுப்பினர்களின் பட்டியல் சுரங்க குத்தகையை நிறைவேற்றுவதற்கு முன் AD/Mines க்கு சமர்ப்பிக்கப்பட்டு, ஒவ்வொரு ஆண்டும் AD/ சுரங்கங்களுக்கு புதுப்பிக்கப்படும்.	குறிப்பிட்டார்.
4	விரிவான செயல்பாட்டுத் திட்டம் சமர்ப்பிக்கப்பட வேண்டும், அதில் கிளஸ்டரில் அமைந்துள்ள அருகிலுள்ள குவாரியைப் பொறுத்தமட்டில் வெடிக்கும் அதிர்வுகள், பாதை வரைபடம் மற்றும் நெட்வொர்க் வடிவில் தனிப்பட்ட குவாரியால் இழுத்துச் செல்லும் சாலைகளின் பயன்பாடு ஆகியவை அடங்கும்.	குறிப்பிட்டார்
5	குறிப்பாக கடுமையான மழை போன்ற இயற்கை பேரிடர்களின் போது, கொத்து மற்றும் வெளியேற்றும் திட்டத்தை கருத்தில் கொண்டு தனிக்கும் நடவடிக்கைகள் போன்றவற்றின் போது, முழுமையான மனிதாபிமானத்தில் கொத்து தொடர்பான இடர் மேலாண்மை திட்டத்தை குழு விவாதிக்கும்.	அத்தியாயம் 7, 7.2 இடர் மதிப்பீடு மற்றும் மேலாண்மைத் திட்டம் வழங்கப்பட்டுள்ளது.
6	குழும மேலாண்மைக் குழு, சட்டத்தின்படி அறிவியல் மற்றும் முறையான முறையில் நிலையான சுரங்கத்தை நடைமுறைப்படுத்த சுற்றுச்சூழல் கொள்கையை உருவாக்குகிறது. வகுக்கப்பட்ட சுற்றுச்சூழல் கொள்கையை செயல்படுத்துவதில் thc குழுவின் பங்கு விரிவாக கொடுக்கப்படும்.	பொருத்தமாக இருக்க வேண்டும்
7	குழுவானது தொகுப்பின் கீழ் வரும் தனிப்பட்ட குவாரிகள் தொடர்பான மறுசீரமைப்பு உத்தி தொடர்பான செயல் திட்டத்தை முழுமையான முறையில் வழங்க வேண்டும்.	முன்மொழிவு குவாரி (புதிய குத்தகை)

8	குழுவானது அவசரநிலை மேலாண்மை திட்டத்தை குழுமத்திற்குள் அளிக்கும்.	வழங்க வேண்டும் என்று குறிப்பிட்டார்.
9	சுரங்கத்தில் ஈடுபடும் தொழிலாளர்கள்/ஊழியர்களின் உடல்நலம் மற்றும் பொதுமக்களின் உடல்நலம் குறித்து குழு ஆலோசிக்கும்.	இந்த திட்டத்தால் பொது சுகாதார பாதிப்புகள் எதுவும் எதிர்பார்க்கப்படவில்லை. CER மற்றும் CSR பற்றிய விவரங்கள் அத்தியாயம் 8 இன் கீழ் விவாதிக்கப்பட்டுள்ளன.
10	உத்தேசிக்கப்பட்ட சுரங்க குத்தகைப் பகுதியைச் சுற்றியுள்ள சுரங்கத்தின் தாக்கம் குறித்து விரிவான ஆய்வு மேற்கொள்ளப்படும், இது முழு சுரங்க குத்தகை காலத்தையும் உள்ளடக்கியது, வீழ்ச்சியுற்றது குறித்து புகழ்பெற்ற ஆராய்ச்சி நிறுவனங்களிடமிருந்து வழங்கப்பட்ட துல்லியமான பகுதி தகவல்தொடர்பு ஆணையின் படி. அ) மண் ஆரோக்கியம் மற்றும் உயிர் பன்முகத்தன்மை. b) காலநிலை மாற்றம் வறட்சி, வெள்ளம் போன்றவற்றுக்கு வழிவகுக்கும். c) கிரீன்ஹவுஸ் வாயுக்கள் (GHG), வெப்பநிலை அதிகரிப்பு மற்றும் உள்ளூர் மக்களின் வாழ்வாதாரத்திற்கு வழிவகுக்கும் மாசுபாடு. ஈ) நீர் மாசுபாட்டின் சாத்தியக்கூறுகள் மற்றும் நீர்வாழ் சுற்றுச்சூழல் ஆரோக்கியத்தில் தாக்கம். இ) விவசாயம், வனவியல் & பாரம்பரிய நடைமுறைகள் ஈ) உயிர்-புவி வேதியியல் செயல்முறைகள் மற்றும் சுற்றுச்சூழல் அழுத்தம் உட்பட அதன் அடிச்சுவடுகள். g) மேற்பரப்பு நீரோடைகளில் வண்டல் புவி வேதியியல் h) சுற்றுச்சூழலில் ஏற்படும் அழிவின் காரணமாக நீர்வெப்ப/புவிவெப்ப விளைவு.	
11	நீர் தொடர்பான நிலையான வளர்ச்சி இலக்குகளை அடைவதற்கான செயல் திட்டத்தை குழு வழங்க வேண்டும். சுகாதாரம் மற்றும் பாதுகாப்பு.	
12	தீ விபத்துகள் ஏற்பட்டால் தீ பாதுகாப்பு மற்றும் வெளியேற்றம் திட்டத்தை கமிட்டிசினி வழங்க வேண்டும்.	
13	சத்தம், காற்று, நீர் ஆகியவற்றைக் கட்டுப்படுத்த எடுக்கப்பட்ட நடவடிக்கைகள். தூசி கட்டுப்பாடு மற்றும் ஆற்றலை திறம்பட பயன்படுத்த எடுக்கப்பட்ட வழிமுறைகள் வழங்கப்பட வேண்டும்.	
14	எண் உட்பட தாவர வகைகளின் விவரங்கள். முன்மொழியப்பட்ட சுரங்கப் பகுதிக்குள் உள்ள மரங்கள் மற்றும் புதர்கள் மற்றும் அப்படிஎன்றால். முன்மொழியப்பட்ட சுரங்கப் பகுதியின் எல்லையில் அத்தகைய தாவரங்களை இடமாற்றம் செய்வது EMP இல் குறிப்பிடப்பட்டுள்ளது.	விலங்கினங்கள் மற்றும் தாவரங்களின் பல்வகைப்படுத்தல் மற்றும் சுற்றுச்சூழலின் தாக்கங்கள் பற்றிய அத்தியாயம் 3 விவரங்கள் (அத்தியாயம் 4)
15	முன்மொழியப்பட்ட சுரங்கப் பகுதியைச் சுற்றியுள்ள விவசாய வயல்களில் தாக்கம்.	விவசாயத் துறையில் எந்த பாதிப்பும் இல்லை. அத்தியாயம் 3, நிலப்பரப்பு/நிலப்பரப்பின் நில சூழல் விவரங்கள்.

16	அரிப்பு கட்டுப்பாட்டு நடவடிக்கைகள்.	
17	திட்டத்தைச் சுற்றியுள்ள மண் தாவரங்கள் மற்றும் தாவரங்கள் மீதான தாக்கம். விலங்கினங்கள் மற்றும் தாவரங்களின் பல்வகைப்படுத்தல் மற்றும் சுற்றுச்சூழலின் தாக்கங்கள் பற்றிய அத்தியாயம் 3 விவரங்கள் (அத்தியாயம் 4)	விலங்கினங்கள் மற்றும் தாவரங்களின் பல்வகைப்படுத்தல் மற்றும் சுற்றுச்சூழலின் தாக்கங்கள் பற்றிய அத்தியாயம் 3 விவரங்கள் (அத்தியாயம் 4)
18	உத்தேச சுரங்க குத்தகைப் பகுதியைச் சுற்றியுள்ள சுரங்கத்தால் அருகிலுள்ள கிராமங்களில் ஏற்படும் பாதிப்புகள் குறித்து விரிவான ஆய்வு மேற்கொள்ளப்படும். நீர்நிலைகள்/ ஆறுகள் மற்றும் எந்த சூழலியல் உடையும் பகுதிகள்.	இடையக மண்டலத்தில் காவிர் ஆறும் நொய்யல் ஆறும் உள்ளன.
19	திட்ட முன்மொழிபவர் அங்கீகரிக்கப்பட்ட குடியிருப்புகள் தொடர்பாக 300மீ சுற்றளவுக்கு VAO சான்றிதழை வழங்க வேண்டும். பள்ளிகள். தொல்லியல் தளங்கள். கட்டமைப்புகள், ரயில் பாதைகள். சாலைகள். ஓடைகள் போன்ற நீர்நிலைகள். ஓடை, வாரி, கால்வாய், வாய்க்கால், ஆறு, ஏரி குளம், தொட்டி போன்றவை.	AD கடிதம் 500m கிளஸ்டர் சான்றிதழ்.
20	MoEF & CC அலுவலக குறிப்பானையின்படி F.No.22-65/2017-IA.III தேதியிட்ட: 30.09.2020 மற்றும் 20.10.2020 பொதுக் கலந்தாய்வின் போது எழுப்பப்பட்ட கவலைகளை முன்மொழிபவர் நிவர்த்தி செய்வார் மற்றும் முன்மொழியப்பட்ட அனைத்து நடவடிக்கைகளும் அதன் ஒரு பகுதியாக இருக்கும். சுற்றுச்சூழல் மேலாண்மை திட்டம்.	பொருத்தப்பட்டிருக்க வேண்டும்
21	சுற்றுச்சூழல் தாக்க மதிப்பீடு கார்பன் உமிழ்வை விரிவாக ஆய்வு செய்வதுடன், கார்பன் மூழ்கிகளின் வளர்ச்சி மற்றும் வெப்பநிலை குறைப்பு உள்ளிட்ட பிற உமிழ்வு மற்றும் காலநிலை தணிப்பு நடவடிக்கைகளின் கட்டுப்பாடு உட்பட கார்பன் உமிழ்வைத் தணிப்பதற்கான நடவடிக்கைகளை பரிந்துரைக்கும்.	குறிப்பிட்டார்.
22	சுற்றுச்சூழல் தாக்க மதிப்பீடு பல்லுயிர், இயற்கை சுற்றுச்சூழல் மண் நுண்ணுயிரிகள், விலங்கினங்கள் மற்றும் விதை வங்கிகள் ஆகியவற்றை ஆய்வு செய்து, இயற்கை சுற்றுச்சூழல் அமைப்பைப் பராமரிப்பதற்கான நடவடிக்கைகளை பரிந்துரைக்க வேண்டும்.	அத்தியாயம் 3, சூழலியல் மற்றும் பல்லுயிர் பற்றிய விவரங்கள்.
23	குறிப்பிட்ட பகுதியின் நிலையான மேலாண்மை மற்றும் பொருட்கள் மற்றும் சேவைகளின் ஓட்டத்திற்கான சுற்றுச்சூழலை மீட்டெடுப்பதற்கு நடவடிக்கை பரிந்துரைக்க வேண்டும்.	அத்தியாயம் 3,4 சூழலியல் மற்றும் பல்லுயிர், அப்பகுதியின் நிலையான நிர்வாகத்தின் தாக்கங்கள்.
24	திட்ட முன்மொழிபவர் மீன் வாழ்விடங்கள் மற்றும் நீர்நிலை மற்றும் நீர்த்தேக்கத்தில் உள்ள வலை/உணவுச் சங்கிலி ஆகியவற்றின் தாக்கத்தை ஆய்வு செய்வார்.	இடையக மண்டலத்தில் காவிர் ஆறும் நொய்யல் ஆறும் உள்ளன. மீன் வாழ்விடங்களில் பாதிப்பு இல்லை.
25	குறிப்பு விதிமுறைகள் குறிப்பாக மண் ஆரோக்கியம், மண் அரிப்பு ஆகியவற்றின் தாக்கத்தை ஆய்வு செய்ய வேண்டும். மண் உடல். இரசாயன கூறுகள் மற்றும் நுண்ணுயிர் கூறுகள்.	ஆம், அத்தியாயம் -3 மண் மற்றும் உடல் கூறுகள் சேர்க்கப்பட்டுள்ளது.

26	சுற்றுச்சூழல் தாக்க மதிப்பீடு காடு, தாவரங்கள், உள்ளூர் பாதிக்கப்படக்கூடிய மற்றும் அழிந்து வரும் உள்நாட்டு தாவரங்கள் மற்றும் விலங்கினங்கள் மீதான தாக்கத்தை ஆய்வு செய்ய வேண்டும்.	10 கிமீ சுற்றளவில் காடு/வனவிலங்குகள் இல்லை, சூழலியல் மற்றும் பல்லுயிர் பன்மை பற்றிய அத்தியாயம் 3 விவரங்கள், மற்றும் 4 உள்ளூர் பாதிக்கப்படக்கூடிய மற்றும் அழிந்து வரும் உள்நாட்டு தாவரங்கள் மற்றும் விலங்கினங்கள்.
27	சுற்றுச்சூழல் தாக்க மதிப்பீட்டில், நிற்கும் மரங்களில் ஏற்படும் பாதிப்புகளை ஆய்வு செய்து, தற்போதுள்ள மரங்களை எண்ணி எண்ணி, பாதுகாப்புக்கு நடவடிக்கை எடுக்க வேண்டும்.	அத்தியாயம் 3 தாவரங்கள் மற்றும் விலங்கினங்கள் பற்றிய விவரங்கள்.
28	சுற்றுச்சூழல் பாதிப்பு மதிப்பீடு ஈரநிலங்கள், நீர்நிலைகள் குறித்து ஆய்வு செய்ய வேண்டும். ஆறுகள் ஓடைகள். ஏரிகள் மற்றும் விவசாய இடங்கள்.	இடையக மண்டலத்தில் காவிரி ஆறும் நொய்யல் ஆறும் உள்ளன.
29	சுற்றுச்சூழல் பாதிப்பு மதிப்பீடு, பசுமைப் பட்டி மேம்பாட்டிற்கான பட்ஜெட் மற்றும் பேரிடர் மேலாண்மைத் திட்டம் உள்ளிட்ட கண்ணிவெடி மூடல் திட்டத்துடன் EMP பற்றிய விரிவான ஆய்வை நடத்த வேண்டும்.	அட்டவணை 2.15: திட்டத்திற்கான நீர் தேவை. மற்றும் அத்தியாயம் 10, EMP பற்றிய விரிவான ஆய்வு.
30	சுற்றுச்சூழல் பாதிப்பு மதிப்பீடு காலநிலை மாற்றத்தின் தாக்கத்தை ஆய்வு செய்ய வேண்டும். வெப்பநிலை உயர்வு, மாசுபாடு மற்றும் மண்ணின் மேல் மற்றும் மண்ணின் கீழ் கார்பன் இருப்பு.	ஆம், அத்தியாயம் 3 மற்றும் 4 காலநிலை அளவுருக்கள் மற்றும் மண்ணின் இரசாயன கூறுகள் பற்றிய விவரங்களை உள்ளடக்கியது.
31	சுற்றுச்சூழல் தாக்க மதிப்பீடு பாதுகாக்கப்பட்ட பகுதிகளின் காப்புக் காடுகளின் மீதான தாக்கத்தை ஆய்வு செய்ய வேண்டும். தேசிய பூங்காக்கள், தாழ்வாரங்கள் மற்றும் வனவிலங்கு பாதைகள், திட்ட தளத்திற்கு அருகில்.	அருகில் RF மற்றும் வனவிலங்கு திட்ட தளம் இல்லை.
32	திட்ட முன்மொழிபவர், அருகிலுள்ள பட்டா நிலங்கள், தோட்டக்கலை, விவசாயம் மற்றும் கால்நடைகள் ஆகியவற்றில் உள்ள தோட்டத்தில் திட்டத்தின் தாக்கத்தை ஆய்வு செய்து வழங்க வேண்டும்.	சா
33	திட்ட முன்மொழிபவர், செயல்பாடுகள் மூலம் இயற்கைச் சுற்றுச்சூழலின் சாத்தியமான துண்டாடுதல் தாக்கம் பற்றிய விவரங்களை ஆய்வு செய்து அளிக்க வேண்டும்.	அத்தியாயம் 3 சூழலியல் மற்றும் உயிர் பன்முகத்தன்மை பற்றிய விவரங்கள்.
34	திட்ட ஆதரவாளர் நீர்நிலைகளில் உள்ள நீர்வாழ் தாவரங்கள் மற்றும் விலங்குகளின் தாக்கம் மற்றும் நிலப்பரப்பில் ஏற்படக்கூடிய தழும்புகள், அருகிலுள்ள குகைகள், பாரம்பரிய தளம் மற்றும் தொல்பொருள் தளங்களில் சாத்தியமான நில வடிவ மாற்றங்களின் காட்சி மற்றும் அழகியல் தாக்கங்களை ஆய்வு செய்து புகைபிடிப்பார்.	அத்தியாயம் 3 சூழலியல் மற்றும் உயிர் பன்முகத்தன்மை பற்றிய விவரங்கள். பாதிப்பு நிலப்பரப்பு இல்லை.
35	சுற்றுச்சூழலில் பிளாஸ்டிக் மற்றும் மைக்ரோபிளாஸ்டிக் காரணமாக ஏற்படக்கூடிய மாசுகளை திட்ட முன்மொழிபவர் ஆய்வு செய்து வழங்க வேண்டும். சுரங்கத்தின் போது சிந்திக்கப்படும்	அத்தியாயம் 3 சூழலியல் மற்றும் உயிர் பன்முகத்தன்மை பற்றிய விவரங்கள்.

	நடவடிக்கைகளால் நீர்வாழ் சூழல் மற்றும் நன்னீர் அமைப்புகளில் பிளாஸ்டிக் மற்றும் மைக்ரோபிளாஸ்டிக்ஸின் சுற்றுச்சூழல் அபாயங்கள் மற்றும் தாக்கங்கள் ஆராயப்பட்டு அறிக்கையிடப்படலாம்.	
36	திட்ட முன்மொழிபவர், ரிசர்வ் காடுகளில் இல்லாத வனவிலங்குகளில் சுரங்கத்தின் தாக்கம் குறித்து விரிவாக ஆய்வு செய்வார்.	RF மற்றும் வனவிலங்குகள் இல்லை.
37	நீர்-புவியியல் ஆய்வு, நிலத்தடி நீர் இறைத்தல் மற்றும் திறந்த கிணறுகள் மற்றும் 1 கிமீ (சுற்றளவு)க்குள் உள்ள ஆறுகளின் தொட்டிகள், கால்வாய்கள், குளங்கள் போன்ற மேற்பரப்பு நீர்நிலைகளின் எண்ணிக்கையை விவரிக்கும் நீர்மட்ட வரைபடத்தைக் கருத்தில் கொண்டு சுரங்க நடவடிக்கை காரணமாக அருகிலுள்ள நீர்நிலைகளில் ஏற்படும் பாதிப்புகள். உண்மையான கண்காணிக்கப்பட்ட தரவுகளின் அடிப்படையில். வேலை செய்வது நிலத்தடி நீரில் குறுக்கிடுமா என்பது தெளிவாகக் காட்டப்படலாம். சுரங்க குத்தகை காலம் முழுவதையும் உள்ளடக்கி, இது தொடர்பான தேவையான தரவு மற்றும் ஆவணங்கள் வழங்கப்படலாம்.	அத்தியாயம் 3, நிலத்தடி நீர் மற்றும் மேற்பரப்பு நீர் விவரங்களுடன் நீர் சூழலின் விவரங்கள் போன்றவை.
38	பேரிடர் மேலாண்மைத் திட்டம் மற்றும் பேரிடர் தணிப்பு நடவடிக்கைகளைத் தடுக்கவும், ஆபத்துக்களைத் தவிர்க்கவும்/குறைக்கவும் மற்றும் சுரங்க குத்தகைப் பகுதியைச் சுற்றியுள்ள பகுதிகளில் ஏற்படும் பேரழிவு / விரும்பத்தகாத விபத்துகளைச் சமாளிப்பதற்கு 10 முன்மொழியப்பட்ட முறை அல்லது சுரங்க நடவடிக்கை மற்றும் அதன் தொடர்புடைய நடவடிக்கைகள் வழங்கப்பட்ட துல்லியமான ஆர்கா தகவல்தொடர்பு ஆணையின்படி முழு சுரங்க குத்தகை காலம்.	அத்தியாயம் 7, 7.3 பேரிடர் மேலாண்மை திட்டம் அளிக்கப்பட்டது.
39	சுரங்கத்தின் செயல்பாட்டு மற்றும் பிந்தைய செயல்பாட்டின் போது எதிர்பார்க்கப்படும் பாதிப்புகள் உட்பட இடர் மதிப்பீடு மற்றும் மேலாண்மைத் திட்டத்தை வழங்குதல்.	அத்தியாயம் 7, 7.2 இடர் மதிப்பீடு மற்றும் மேலாண்மைத் திட்டம் வழங்கப்பட்டுள்ளது.
40	வழங்கப்பட்ட துல்லியமான பகுதி தகவல் தொடர்பு உத்தரவின்படி சுரங்க குத்தகை காலம் முழுவதையும் உள்ளடக்கிய விரிவான சுரங்க மூடல் திட்டம்.	அத்தியாயம் 2, விரிவான சுரங்க மூடல் திட்டம் மூடல் திட்டம் மற்றும் பிரிவுகள்
41	விரிவான சுற்றுச்சூழல் மேலாண்மைத் திட்டத்துடன் தழுவல், தணிப்பு மற்றும் தீர்வு உத்திகள் வெளியிடப்பட்ட துல்லியமான பகுதி தகவல்தொடர்பு ஆணையின்படி சுரங்க குத்தகை காலம் முழுவதையும் உள்ளடக்கியது.	அத்தியாயம் 4-ன் கீழ் விவரிக்கப்பட்டுள்ள எதிர்பார்க்கப்படும் தாக்கங்களைக் குறைப்பதற்கான திட்டத்திற்கான விரிவான சுற்றுச்சூழல் மேலாண்மைத் திட்டம் அத்தியாயம் 10-ன் கீழ் விவாதிக்கப்பட்டுள்ளது.
நிலையான குறிப்பு விதிமுறைகள்		
1	1994 ஆம் ஆண்டு முதல் ஆண்டு வாரியான உற்பத்தி விவரங்கள் கொடுக்கப்பட வேண்டும், 1994 ஆம்	பொருந்தாது. இது மீறல் வகை திட்டம் அல்ல.

	<p>ஆண்டுக்கு முந்தைய எந்த ஒரு வருடத்திலும் எட்டப்பட்ட அதிகப்பட்ச உற்பத்தியை தெளிவாகக் குறிப்பிட வேண்டும். EIA அறிவிப்பு 1994 நடைமுறைக்கு வந்த பிறகு உற்பத்தியில் ஏதேனும் அதிகரிப்பு இருந்ததா என்பதையும் திட்டவட்டமாகத் தெரிவிக்கலாம், w.r.t. மிக உயர்ந்தது உற்பத்தி 1994 க்கு முன் எட்டப்பட்டது.</p>	<p>இந்த முன்மொழிவு B1 வகையின் (கிளஸ்டர் கண்டிஷன்) கீழ் வருகிறது.</p>
2	<p>சுரங்கத்தின் உரிமையான குத்தகைதாரர் முன்மொழிபவர் என்பதை ஆதரிக்கும் ஆவணத்தின் நகல் கொடுக்கப்பட வேண்டும்.</p>	<p>குவாரிக்கு விண்ணப்பித்த நிலம் பட்டா நிலம், அங்கீகரிக்கப்பட்ட சுரங்கத்துடன் ஆவணம் இணைக்கப்பட்டுள்ளது திட்டம்.</p>
3	<p>அங்கீகரிக்கப்பட்ட சுரங்கத் திட்டம், EIA மற்றும் பொது விசாரணை உட்பட அனைத்து ஆவணங்களும் சுரங்க குத்தகை பகுதி, உற்பத்தி நிலைகள், கழிவு உற்பத்தி மற்றும் அதன் மேலாண்மை, சுரங்க தொழில்நுட்பம் போன்றவற்றின் அடிப்படையில் ஒன்றுக்கொன்று இணக்கமாக இருக்க வேண்டும் மற்றும் குத்தகைதாரரின் பெயரில் இருக்க வேண்டும்.</p>	<p>குறிப்பிட்டு ஒப்புக்கொண்டார்.</p>
4	<p>சுரங்க குத்தகை பகுதியின் அனைத்து மூலை ஒருங்கிணைப்புகளும், உயர் தெளிவுத்திறன் படங்கள்/ டோபோஷீட், நிலப்பரப்பு தாள், புவியியல் மற்றும் பகுதியின் புவியியல் ஆகியவற்றில் மிகைப்படுத்தப்பட்டிருக்க வேண்டும். முன்மொழியப்பட்ட பகுதியின் அத்தகைய படம், நிலப் பயன்பாடு மற்றும் ஆய்வுப் பகுதியின் (கோர் மற்றும் பஃபர் மண்டலம்) பிற சூழலியல் அம்சங்களைத் தெளிவாகக் காட்ட வேண்டும்.</p>	<p>வரைபடம் காட்டுகிறது - திட்டப் பகுதி செயற்கைக்கோள் படத்தில் மிகைப்படுத்தப்பட்டுள்ளது படம் எண். 2.1 இல் இணைக்கப்பட்டுள்ளது திட்டப் பகுதி எல்லை ஆயங்கள் டோபோஷீட்டில் மிகைப்படுத்தப்பட்டுள்ளன - படம் எண். 1.3 10கிமீ சுற்றளவு கொண்ட திட்டப் பகுதியைச் சுற்றியுள்ள மேற்பரப்பு அம்சங்கள் - படம் எண். 2.2 10கிமீ சுற்றளவு கொண்ட திட்டப் பகுதியின் புவியியல் வரைபடம் - படம் எண். 2.7. 10 கிமீ சுற்றளவை உள்ளடக்கிய ஆய்வுப் பகுதியின் புவியியல் வரைபடம் - படம் எண். 2.8.</p>
5	<p>சர்வே ஆஃப் இந்தியா டோபோஷீட்டில் 1:50,000 அளவில் அப்பகுதியின் புவியியல் வரைபடம், அப்பகுதியின் நில வடிவங்களின் புவியியல், தற்போதுள்ள கனிமங்கள் மற்றும் அப்பகுதியின் சுரங்க வரலாறு, முக்கியமான நீர்நிலைகள், ஓடைகள் மற்றும் ஆறுகள் மற்றும் மண்ணின்</p>	<p>வரைபடம் காட்டுகிறது - 10கிமீ சுற்றளவு கொண்ட திட்டப் பகுதியின் புவியியல் வரைபடம் - படம் எண். 2.7. 10 கிமீ சுற்றளவை உள்ளடக்கிய ஆய்வுப் பகுதியின் புவியியல் வரைபடம் - படம் எண். 2.8.</p>

	பண்புகள் ஆகியவற்றைக் குறிக்கும் தகவல் வழங்கப்பட வேண்டும்.	
6	சுரங்க நடவடிக்கைகளுக்கு முன்மொழியப்பட்ட நிலம் பற்றிய விவரங்கள், அரசின் நில பயன்பாட்டுக் கொள்கைக்கு சுரங்கம் இணங்குகிறதா என்ற தகவலுடன் கொடுக்கப்பட வேண்டும்; சுரங்கத்திற்கான நிலத்தை மாற்றுவதற்கு மாநில நில பயன்பாட்டு வாரியம் அல்லது சம்மந்தப்பட்ட அதிகாரியிடம் அனுமதி பெற்றிருக்க வேண்டும்.	விண்ணப்பித்த பகுதியை, வருவாய்த்துறை அதிகாரிகளுடன் புவியியல் துறை அதிகாரிகள் ஆய்வு செய்து, மாநில அரசின் கொள்கையின்படி, நிலம் குவாரிக்கு ஏற்றது என கண்டறியப்பட்டது.
7	முன்மொழியப்பட்ட நிறுவனம் அதன் இயக்குநர்கள் குழுவால் அங்கீகரிக்கப்பட்ட நன்கு வரையறுக்கப்பட்ட சுற்றுச்சூழல் கொள்கையைக் கொண்டிருக்கிறதா என்பது தெளிவாகக் குறிப்பிடப்பட வேண்டும்? அப்படியானால், சுற்றுச்சூழல் அல்லது வன விதிகள்/நிபந்தனைகளை மீறுதல்/விலகல்/ மீறல் ஆகியவற்றை கவனத்தில் கொள்ள பரிந்துரைக்கப்பட்ட செயல்பாட்டு செயல்முறை/செயல்முறைகள் பற்றிய விளக்கத்துடன் EIA அறிக்கையில் குறிப்பிடப்படலாம்? சுற்றுச்சூழல் பிரச்சினைகளைக் கையாள்வதற்கும், EC நிபந்தனைகளுக்கு இணங்குவதை உறுதி செய்வதற்கும் நிறுவனத்தின் படிநிலை அமைப்பு அல்லது நிர்வாக உத்தரவு வழங்கப்படலாம். நிறுவனத்தின் இயக்குநர்கள் குழு மற்றும்/அல்லது பங்குதாரர்கள் அல்லது பங்குதாரர்களுக்கு இணங்காதவை / சுற்றுச்சூழல் விதிமுறைகளை மீறுதல் பற்றி புகார் செய்யும் முறையும் EIA அறிக்கையில் விவரிக்கப்படலாம்.	முன்மொழிபவர் அவர்களின் சுற்றுச்சூழல் கொள்கையை வடிவமைத்துள்ளார், மேலும் இது அத்தியாயம் எண் 10.1 இல் விவாதிக்கப்பட்டுள்ளது.
8	சுரங்கப் பாதுகாப்பு தொடர்பான சிக்கல்கள், நிலத்தடி சுரங்கம் மற்றும் திறந்த காஸ்ட் சுரங்கத்தின் போது சாய்வு ஆய்வு, வெடிப்பு ஆய்வு போன்றவை உட்பட, விரிவாக இருக்க வேண்டும். ஒவ்வொரு சந்தர்ப்பத்திலும் முன்மொழியப்பட்ட பாதுகாப்பு நடவடிக்கைகள் வழங்கப்பட வேண்டும்.	இது இயந்திரமயமாக்கப்பட்ட முறையில் செயல்பட முன்மொழியப்பட்ட திறந்தவெளி குவாரி நடவடிக்கையாகும். சாதாரண கல் உருவாக்கம் கடினமான, கச்சிதமான மற்றும் ஒரே மாதிரியான உடலாகும். பெஞ்சின் உயரம் மற்றும் அகலம் 900 பெஞ்ச் கோணங்களுடன் 5மீ ஆக பராமரிக்கப்படும். சுரங்க மேலாளர், மைன்ஸ் ஃபோர்மேன் மற்றும் மைனிங் மேட் போன்ற திறமையான நபர்களின் மேற்பார்வையில் குவாரி

		<p>நடவடிக்கைகள் மேற்கொள்ளப்படும்.</p> <p>சுற்றுச்சூழல் அனுமதியைப் பெற்ற பிறகு DGMS இலிருந்து தேவையான அனுமதிகள் பெறப்படும்.</p>
9	<p>குத்தகை சுற்றளவில் இருந்து சுரங்க குத்தகையைச் சுற்றியுள்ள 10 கிமீ மண்டலத்தை ஆய்வுப் பகுதி உள்ளடக்கும் மற்றும் EIA இல் உள்ள கழிவு உருவாக்கம் போன்றவை, சுரங்கம் / குத்தகைக் காலத்தின் வாழ்நாள் முழுவதும் இருக்க வேண்டும்.</p>	<p>குறிப்பிட்டு ஒப்புக்கொண்டார்.</p> <p>இந்த ஆய்வுக்காகக் கருதப்படும் ஆய்வுப் பகுதி 10 கிமீ சுற்றளவு மற்றும் EIA அறிக்கையில் உள்ள கழிவு உருவாக்கம் போன்ற அனைத்துத் தரவுகளும் சுரங்கத்தின் ஆயுள் / குத்தகைக் காலத்திற்கானது.</p>
10	<p>வனப்பகுதி, விவசாய நிலம், மேய்ச்சல் நிலம், வனவிலங்கு சரணாலயம், தேசிய பூங்கா, விலங்கினங்களின் இடம்பெயர்ந்த பாதைகள், நீர்நிலைகள், மனித குடியிருப்புகள் மற்றும் பிற சுற்றுச்சூழல் அம்சங்களைக் குறிக்கும் ஆய்வுப் பகுதியின் நில பயன்பாடு குறிப்பிடப்பட வேண்டும். சுரங்க குத்தகைப் பகுதியின் நில பயன்பாட்டுத் திட்டம், செயல்பாட்டுக்கு முந்தைய, செயல்பாட்டு மற்றும் செயல்பாட்டுக்கு பிந்தைய கட்டங்களை உள்ளடக்கியதாக தயாரிக்கப்பட்டு சமர்ப்பிக்கப்பட வேண்டும். நில பயன்பாட்டு மாற்றம் ஏதேனும் இருந்தால், அதன் தாக்கம் கொடுக்கப்பட வேண்டும்.</p>	<p>ஆய்வுப் பகுதியின் நிலப் பயன்பாடு மற்றும் நிலப்பரப்பு அத்தியாயம் எண் 3 இல் விவாதிக்கப்பட்டுள்ளது.</p> <p>செயல்பாட்டிற்கு முந்தைய, செயல்பாட்டு மற்றும் செயல்பாட்டுக்கு பிந்தைய கட்டங்களைக் காட்டும் திட்டப் பகுதியின் நில பயன்பாட்டுத் திட்டம் அத்தியாயம் எண். 2, அட்டவணை எண் 2.3 இல் விவாதிக்கப்பட்டுள்ளது.</p>
11	<p>சுரங்க குத்தகைக்கு வெளியே உள்ள நிலப்பரப்பின் அளவு, சுரங்க குத்தகையிலிருந்து தூரம், அதன் நில பயன்பாடு, R&R சிக்கல்கள் ஏதேனும் இருந்தால், நிலத்தின் விவரங்கள் கொடுக்கப்பட வேண்டும்.</p>	<p>பொருந்தாது.</p> <p>இந்த குவாரி செயல்பாட்டின் போது எதிர்பார்க்கப்படும் கழிவுகள் எதுவும் இல்லை. வெட்டி எடுக்கப்பட்ட சாதாரண கல் முழுவதும் தேவைப்படும் வாடிக்கையாளர்களுக்கு கொண்டு செல்லப்படும்.</p> <p>குத்தகை பகுதிக்கு வெளியே குப்பைகள் எதுவும் முன்மொழியப்படவில்லை.</p>
12	<p>திட்டப் பகுதியில் ஏதேனும் வன நிலம் சம்பந்தப்பட்டிருந்தால் அதை உறுதிப்படுத்தும் வகையில் மாநில வனத்துறையில் உள்ள தகுதி வாய்ந்த அதிகாரியின் சான்றிதழ் வழங்கப்பட வேண்டும். காடுகளின் நிலை குறித்து திட்ட ஆதரவாளர் ஏதேனும் முரணாகக் கூறினால், அந்த இடத்தை மாநில வனத் துறை அமைச்சகத்தின் பிராந்திய அலுவலகத்துடன் இணைந்து ஆய்வு செய்து, காடுகளின் நிலையைக் கண்டறியலாம், அதன் அடிப்படையில், இதில் உள்ள சான்றிதழ்</p>	<p>பொருந்தாது.</p> <p>முன்மொழியப்பட்ட திட்டப் பகுதியில் வன நிலம் எதுவும் இல்லை. முன்மொழியப்பட்ட திட்டப் பகுதி பட்டா நிலமாகும்.</p> <p>அங்கீகரிக்கப்பட்ட சுரங்கத் திட்டம் இணைப்பு தொகுதி 1 ஆக இணைக்கப்பட்டுள்ளது.</p>

	மேலே குறிப்பிட்டுள்ளபடி வெளியிடப்படும். இதுபோன்ற எல்லா நிகழ்வுகளிலும், மாநில வனத்துறையின் பிரதிநிதிகள் நிபுணர் மதிப்பீட்டுக் குழுக்களுக்கு உதவுவது விரும்பத்தக்கதாக இருக்கும்.	
13	நிகர தற்போதைய மதிப்பு (NPV) மற்றும் இழப்பீட்டு காடு வளர்ப்பு (CA) உள்ளிட்ட திட்டத்தில் ஈடுபட்டுள்ள உடைந்த பகுதி மற்றும் கன்னி வனப்பகுதிக்கான வன அனுமதியின் நிலை குறிப்பிடப்பட வேண்டும். வனத்துறை அனுமதியின் நகலையும் வழங்க வேண்டும்.	பொருந்தாது. முன்மொழியப்பட்ட திட்டப் பகுதியில் எந்த வன நிலமும் இல்லை.
14	பட்டியலிடப்பட்ட பழங்குடியினர் மற்றும் பிற பாரம்பரிய வனவாசிகள் (வன உரிமைகளை அங்கீகரித்தல்) சட்டம், 2006ன் கீழ் வன உரிமைகளை அங்கீகரிப்பதன் நடைமுறை நிலை குறிப்பிடப்பட வேண்டும்.	பொருந்தாது. இந்த திட்டம் வன உரிமைகள் சட்டம், 2006 அங்கீகாரத்தை ஈர்க்கவில்லை.
15	ஆய்வுப் பகுதியில் உள்ள RF/PF பகுதிகளில் உள்ள தாவரங்கள், தேவையான விவரங்களுடன் கொடுக்கப்பட வேண்டும்.	ஆய்வுப் பகுதிக்குள் ரிசர்வ் காடுகள் இல்லை.
16	ஆய்வுப் பகுதியின் வனவிலங்குகளின் மீது சுரங்கத் திட்டத்தின் தாக்கம் மற்றும் விவரங்கள் வழங்கப்படுவதைக் கண்டறிய ஒரு ஆய்வு செய்யப்பட வேண்டும். சுற்றியுள்ள மற்றும் வேறு ஏதேனும் பாதுகாக்கப்பட்ட பகுதியில் உள்ள வனவிலங்குகளின் மீது இத்திட்டத்தின் தாக்கம் மற்றும் அதற்கேற்ப, தேவைப்படும் விரிவான தணிப்பு நடவடிக்கைகள், செலவு தாக்கங்களுடன் உருவாக்கப்பட்டு சமர்ப்பிக்கப்பட வேண்டும்.	பொருந்தாது. திட்டப் பகுதியின் சுற்றளவில் 10 கிமீ சுற்றளவில் தேசியப் பூங்காக்கள், உயிர்க்கோளக் காப்பகங்கள், வனவிலங்கு வழித்தடங்கள் மற்றும் புலி/யானை காப்பகங்கள் எதுவும் இல்லை..
17	தேசியப் பூங்காக்கள், சரணாலயங்கள், உயிர்க்கோளக் காப்பகங்கள், வனவிலங்கு வழித்தடங்கள், ராம்சார் தளம் புலி/ யானைகள் காப்பகங்கள்/(உள்ளது மற்றும் முன்மொழியப்பட்டவை), சுரங்க குத்தகைக்கு 10 கி.மீ.க்குள் இருந்தால், அவை தெளிவாகக் குறிப்பிடப்பட வேண்டும். தலைமை வனவிலங்கு காப்பாளர் மூலம். மேலே குறிப்பிட்டுள்ளபடி சுற்றுச்சூழல் ரீதியாக உணர்திறன் வாய்ந்த பகுதிகள் அருகாமையில் இருப்பதால், அத்தகைய திட்டங்களுக்குப் பொருந்தக்கூடிய தேவையான அனுமதி, தேசிய வனவிலங்கு வாரியத்தின் நிலைக்குழுவிருந்து பெறப்பட்டு அதன் நகல் வழங்கப்பட வேண்டும்.	பொருந்தாது. திட்டப் பகுதியின் சுற்றளவில் 10 கிமீ சுற்றளவில் தேசியப் பூங்காக்கள், உயிர்க்கோளக் காப்பகங்கள், வனவிலங்கு வழித்தடங்கள் மற்றும் புலி/யானை காப்பகங்கள் எதுவும் இல்லை.
18	ஆய்வுப் பகுதி [மைய மண்டலம் மற்றும் இடையக மண்டலம் (சுரங்க குத்தகையின் சுற்றளவில் 10 கி.மீ. ஆரம்)] பற்றிய விரிவான உயிரியல் ஆய்வு மேற்கொள்ளப்படும். தாவரங்கள் மற்றும்	ஆய்வுப் பகுதியின் விரிவான உயிரியல் ஆய்வு [மைய மண்டலம் மற்றும் இடையக மண்டலம் (சுரங்க குத்தகையின் சுற்றளவில் 10 கி.மீ

<p>விலங்கினங்களின் விவரங்கள், அழிந்துவரும், உள்ளூர் மற்றும் RET இனங்கள், தனித்தனியாக, மைய மற்றும் இடையக மண்டலத்திற்கு தனித்தனியாக, அத்தகைய முதன்மை கள ஆய்வின் அடிப்படையில் வழங்கப்பட வேண்டும், இது தற்போதுள்ள விலங்கினங்களின் அட்டவணையை தெளிவாகக் குறிக்கிறது. ஆய்வுப் பகுதியில் ஏதேனும் திட்டமிடப்பட்ட விலங்கினங்கள் காணப்பட்டால், அவற்றைப் பாதுகாப்பதற்கான பட்ஜெட் ஒதுக்கீடுகளுடன் தேவையான திட்டமும் மாநில வனம் மற்றும் வனவிலங்குத் துறையுடன் கலந்தாலோசித்து, விவரங்கள் அளிக்கப்பட வேண்டும். அதை செயல்படுத்த தேவையான நிதி ஒதுக்கீடு திட்ட மதிப்பின் ஒரு பகுதியாக செய்யப்பட வேண்டும்.</p>	<p>சுற்றளவு] அத்தியாயம் எண். 3 இன் கீழ் மேற்கொள்ளப்பட்டு விவாதிக்கப்பட்டது. வனவிலங்கு பாதுகாப்புச் சட்டம் 1972 இன் படி ஆய்வுப் பகுதிக்குள் கவனிக்கப்பட்ட அட்டவணை வகை விலங்குகள் இல்லை, மேலும் IUCN இன் படி எந்த உயிரினமும் பாதிக்கப்படக்கூடிய, ஆபத்தான அல்லது அச்சுறுத்தும் வகைகளில் இல்லை. ஆய்வுப் பகுதியில் அழிந்து வரும் சிவப்புப் பட்டியல் இனங்கள் எதுவும் இல்லை.</p>
<p>19 'அதிகமாக மாசுபட்டதாக' அறிவிக்கப்பட்ட பகுதிகள் அல்லது 'ஆரவல்லி வரம்பின்' கீழ் வரக்கூடிய திட்டப் பகுதிகளுக்கு அருகாமையில், (சுரங்க நடவடிக்கைகளுக்கு நீதிமன்றக் கட்டுப்பாடுகளை ஈர்ப்பது) குறிப்பிடப்பட வேண்டும், மேலும் தேவைப்படும் இடங்களில், பரிந்துரைக்கப்பட்ட அதிகாரிகளின் அனுமதிச் சான்றிதழ்கள், உத்தேச சுரங்க நடவடிக்கைகள் பரிசீலிக்கப்படும் வகையில் SPCB அல்லது மாநில சுரங்கத் துறை பாதுகாக்கப்பட்டு வழங்கப்பட வேண்டும்.</p>	<p>பொருந்தாது. திட்டப் பகுதி / ஆய்வுப் பகுதியானது 'முக்கியமான முறையில் மாசுபட்ட' பகுதியில் அறிவிக்கப்படவில்லை மற்றும் 'ஆரவல்லி மலைத்தொடரின் கீழ் வராது.</p>
<p>20 இதேபோல், கடலோர திட்டங்களுக்கு, CRZ வரைபடம், LTL ஐ வரையறுக்கும் அங்கீகரிக்கப்பட்ட ஏஜென்சிகளில் ஒன்றால் முறையாக அங்கீகரிக்கப்பட்டது. HTL, CRZ பகுதி, சுரங்க குத்தகை w.r.t CRZ இடம், சதுப்புநிலங்கள் போன்ற கடற்கரை அம்சங்கள், ஏதேனும் இருந்தால், வழங்கப்பட வேண்டும். (குறிப்பு: CRZ இன் கீழ் வரும் சுரங்கத் திட்டங்களும் சம்பந்தப்பட்ட கடலோர மண்டல மேலாண்மை ஆணையத்தின் ஒப்புதலைப் பெற வேண்டும்).</p>	<p>பொருந்தாது. இந்தத் திட்டம் C. R. Z. அறிவிப்பு, 2018ஐ ஈர்க்கவில்லை.</p>
<p>21 திட்டத்தால் பாதிக்கப்பட்ட மக்களுக்கான R&R திட்டம்/இழப்பீடு விவரங்கள் (PAP) அளிக்கப்பட வேண்டும். R&R திட்டத்தைத் தயாரிக்கும் போது, தொடர்புடைய மாநில/தேசிய மறுவாழ்வு & மீள்சூழியேற்றக் கொள்கையை பார்வையில் வைத்திருக்க வேண்டும். எஸ்சி/எஸ்டி மற்றும் சமூகத்தின் பிற நலிவடைந்த பிரிவினரைப் பொறுத்தமட்டில், அவர்களின் தேவைகளை மதிப்பிட குடும்ப வாரியாக, தேவை அடிப்படையிலான மாதிரி கணக்கெடுப்பு</p>	<p>பொருந்தாது. 300 மீட்டர் சுற்றளவில் அங்கீகரிக்கப்பட்ட குடியிருப்புகள் இல்லை. எனவே, திட்டத்தால் பாதிக்கப்பட்ட மக்களுக்கான R&R திட்டம் / இழப்பீடு விவரங்கள் (PAP) எதிர்பார்க்கப்படவில்லை மற்றும் இந்தத் திட்டத்திற்குப் பொருந்தாது..</p>

	<p>மேற்கொள்ளப்பட வேண்டும், மேலும் அதற்கேற்ப செயல் திட்டங்களைத் தயாரித்து சமர்ப்பிக்க வேண்டும். மாநில அரசின் துறைகள். சுரங்க குத்தகை பகுதியில் அமைந்துள்ள கிராமங்கள் மாற்றப்படுமா இல்லையா என்பதை தெளிவாக வெளிப்படுத்தலாம். கிராமங்களை மாற்றுவது தொடர்பான பிரச்சினைகள், அவற்றின் R&R மற்றும் சமூக-பொருளாதார அம்சங்கள் உட்பட, அறிக்கையில் விவாதிக்கப்பட வேண்டும்.</p>	
22	<p>ஒரு பருவம் (பருவமழை அல்லாதது) [அதாவது. மார்ச்-மே (கோடை காலம்); அக்டோபர்-டிசம்பர் (மழைக்காலத்திற்குப் பின்) ; டிசம்பர்-பிப்ரவரி (குளிர்காலம்)]படி சுற்றுப்புற காற்றின் தரம் குறித்த முதன்மை அடிப்படை தரவு 2009 இன் CPCB அறிவிப்பு, நீரின் தரம், இரைச்சல் நிலை, மண் மற்றும் தாவரங்கள் மற்றும் விலங்கினங்கள் சேகரிக்கப்பட்டு, AAQ மற்றும் பிற தரவுகள் EIA மற்றும் EMP அறிக்கையில் தேதி வாரியாக வழங்கப்படுகின்றன. தளம் சார்ந்த வானிலை தரவுகளும் சேகரிக்கப்பட வேண்டும். கண்காணிப்பு நிலையங்களின் இருப்பிடம், ஆய்வுப் பகுதி முழுவதையும் பிரதிநிதித்துவப்படுத்தும் வகையில் இருக்க வேண்டும் மற்றும் முன் மேலாதிக்க காற்றின் திசை மற்றும் உணர்திறன் ஏற்பிகளின் இருப்பிடத்தைக் கருத்தில் கொண்டு நியாயப்படுத்த வேண்டும். சுரங்க குத்தகைக்கு 500 மீட்டருக்குள் குறைந்த பட்சம் ஒரு கண்காணிப்பு நிலையம் இருக்க வேண்டும். PM10 இன் கனிம கலவை, குறிப்பாக இலவச சிலிக்காவிற்கு, கொடுக்கப்பட வேண்டும்.</p>	<p>CPCB அறிவிப்பு மற்றும் MoEF & CC வழிகாட்டுதல்களின்படி ஒரு சீசன் (கோடை) அக்டோபர் - டிசம்பர் 2022க்கான அடிப்படைத் தரவு சேகரிக்கப்பட்டது. அத்தியாயம் எண். 3ல் உள்ள விவரங்கள்.</p>
23	<p>பகுதியின் காற்றின் தரத்தில் திட்டத்தின் தாக்கத்தை கணிக்க காற்றின் தர மாதிரியாக்கம் மேற்கொள்ளப்பட வேண்டும். இது கனிம போக்குவரத்துக்கான வாகனங்களின் இயக்கத்தின் தாக்கத்தையும் கணக்கில் எடுத்துக்கொள்ள வேண்டும். பயன்படுத்தப்பட்ட மாதிரியின் விவரங்கள் மற்றும் மாடலிங் செய்ய பயன்படுத்தப்படும் உள்ளீட்டு அளவுருக்கள் வழங்கப்பட வேண்டும். காற்றின் தர வரையறைகள், தளத்தின் இருப்பிடம், உணர்திறன் ஏற்பிகளின் இருப்பிடம், ஏதேனும் இருந்தால், இருப்பிடம் ஆகியவற்றைத் தெளிவாகக் குறிக்கும் இருப்பிட வரைபடத்தில் காட்டப்படலாம். முன் ஆதிக்கம் செலுத்தும் காற்றின் திசையைக் காட்டும் காற்று ரோஜாக்கள் வரைபடத்தில் குறிப்பிடப்படலாம்.</p>	<p>AERMOD காட்சி 9.6.1 மாடலைப் பயன்படுத்தி, மாசுபடுத்தும் GLC இன் அதிகரிக்கும் கணிப்புக்கான காற்றின் தர மாதிரியாக்கம் செய்யப்பட்டது. அத்தியாயம் எண். 4 இல் உள்ள விவரங்கள்.</p>

24	<p>திட்டத்திற்கான நீர் தேவை, அதன் இருப்பு மற்றும் ஆதாரம் ஆகியவை வழங்கப்பட வேண்டும். விரிவான நீர் சமநிலையும் வழங்கப்பட வேண்டும். திட்டத்திற்கு தேவையான நன்னீர் தேவையை குறிப்பிட வேண்டும்.</p>	<p>மொத்த நீர் தேவை: 2.0 KLD அத்தியாயம் 2, அட்டவணை எண் 2.15 இன் கீழ் விவாதிக்கப்பட்டது.</p>
25	<p>திட்டத்திற்கு தேவையான அளவு தண்ணீர் எடுப்பதற்கு தகுதியான அதிகாரியிடம் இருந்து தேவையான அனுமதி வழங்கப்பட வேண்டும்.</p>	<p>பொருந்தாது. தூசியை அடக்குதல், பசுமைப் பட்டை மேம்பாடு மற்றும் வீட்டு உபயோகத்திற்கான நீர், சுரங்கப் பள்ளங்களில் தேங்கியுள்ள மழைநீர்/கசிவு நீரிலிருந்து பெறப்பட்டு, தினசரி தேவையின் அடிப்படையில் தண்ணீர் டேங்கர்கள் மூலம் உள்ளூர் நீர் விற்பனையாளர்களிடமிருந்து வாங்கப்படும். அங்கீகரிக்கப்பட்ட தண்ணீர் விற்பனையாளர்களிடம் இருந்து குடிநீர் பெறப்படும்.</p>
26	<p>திட்டத்தில் மேற்கொள்ள உத்தேசிக்கப்பட்டுள்ள நீர் பாதுகாப்பு நடவடிக்கைகள் பற்றிய விளக்கம் அளிக்கப்பட வேண்டும். திட்டத்தில் முன்மொழியப்பட்டுள்ள மழைநீர் சேகரிப்பு பற்றிய விவரங்கள் ஏதேனும் இருந்தால் வழங்கப்பட வேண்டும்.</p>	<p>பணிபுரியும் குழியின் ஒரு பகுதி மழை பெய்யும் போது மழைநீரை சேகரிக்க அனுமதிக்கப்படும், பசுமை வலய வளர்ச்சி மற்றும் தூசி ஒடுக்கம் பயன்படுத்தப்படும். தோண்டப்பட்ட குழியை மழை நீர் சேகரிப்பு அமைப்பாக மாற்றவும், வரைவு பருவத்தில் திட்ட கிராமத்திற்கு நீர் தேக்கமாகவும் செயல்பட சுரங்க மூடல் திட்டம் தயாரிக்கப்பட்டுள்ளது.</p>
27	<p>மேற்பரப்பு மற்றும் நிலத்தடி நீர் ஆகிய இரண்டிலும் நீரின் தரத்தில் இத்திட்டத்தின் தாக்கம் மதிப்பிடப்பட்டு, தேவைப்பட்டால், தேவையான பாதுகாப்பு நடவடிக்கைகள் வழங்கப்பட வேண்டும்.</p>	<p>மேற்பரப்பு நீர் மற்றும் நிலத்தடி நீர் உள்ளிட்ட நீர் சூழலின் தாக்க ஆய்வுகள் மற்றும் தணிப்பு நடவடிக்கைகள் அத்தியாயம் 4 இல் விவாதிக்கப்பட்டுள்ளன..</p>
28	<p>உண்மையான கண்காணிக்கப்பட்ட தரவுகளின் அடிப்படையில், வேலை செய்வது நிலத்தடி நீரில் குறுக்கிடுமா என்பது தெளிவாகக் காட்டப்படலாம். இது சம்பந்தமாக தேவையான தரவு மற்றும் ஆவணங்கள் வழங்கப்படலாம். வேலை நிலத்தடி நீர் அட்டவணையில் குறுக்கிடும் பட்சத்தில், விரிவான நீர் புவியியல் ஆய்வு மேற்கொள்ளப்பட்டு அறிக்கை சமர்ப்பிக்கப்பட வேண்டும். அறிக்கைக்கு இடையே உள்ள நீர்நிலைகளின் விவரங்கள் மற்றும் இந்த நீர்நிலைகளில் சுரங்க நடவடிக்கைகளின் தாக்கம் ஆகியவை அடங்கும்.</p>	<p>பொருந்தாது. நிலத்தடி நீர் மட்டம் 60-65 மீட்டர் நிலத்தடி மட்டத்திற்கு கீழே உள்ளது. குவாரியின் இறுதி ஆழம் 39 மீ. நிலத்தடி மட்டத்திற்கு கீழே 34 மீ இந்த திட்டம் நிலத்தடி நீர் அட்டவணையை குறுக்கிடாது, இது திட்ட தளத்தில் மேற்கொள்ளப்படும் நீர்-புவியியல் மூலம் அனுமானிக்கப்படுகிறது. அத்தியாயம் 3 இன் கீழ் விவாதிக்கப்பட்டது.</p>

	நிலத்தடி நீருக்கு அடியில் வேலை செய்வதற்கும், நிலத்தடி நீரை உறிஞ்சுவதற்கும் மத்திய நிலத்தடி நீர் ஆணையத்திடம் தேவையான அனுமதியைப் பெற்று அதன் நகல் வழங்கப்பட வேண்டும்	
29	குத்தகைப் பகுதி வழியாகச் செல்லும் பருவகால அல்லது வேறு எந்த நீரோடையின் விவரங்கள் மற்றும் முன்மொழியப்பட்ட மாற்றம் / திசைதிருப்பல், ஏதேனும் இருப்பின், அது நீரியல் துறையில் ஏற்படும் தாக்கம் ஆகியவற்றைக் கொண்டு வர வேண்டும்.	பொருந்தாது. திட்டப் பகுதிக்குள் ஓடையோ, பருவகால அல்லது பிற நீர்நிலைகளோ செல்வதில்லை. எனவே, நீர்நிலைகளில் எந்த மாற்றமும்/திருப்பும் எதிர்பார்க்கப்படவில்லை.
30	தளத்தின் உயரம், வேலை செய்யும் ஆழம், நிலத்தடி நீர் அட்டவணை போன்றவை. AMSL மற்றும் BGL இரண்டிலும் வழங்கப்பட வேண்டும். அதற்கான திட்ட வரைபடமும் வழங்கப்படலாம்.	திட்டப் பகுதியின் மிக உயர்ந்த உயரம் 110m AMSL ஆகும். சுரங்கத்தின் இறுதி ஆழம் 39m BGL ஆகும் இப்பகுதியின் நீர்மட்டம் 60-65m BGL
31	காலக்கெடுவுடன் கூடிய முற்போக்கான பசுமை அரண் மேம்பாட்டுத் திட்டம் அட்டவணை வடிவத்தில் (நேரியல் மற்றும் அளவு கவரேஜ், தாவர இனங்கள் மற்றும் கால அளவு ஆகியவற்றைக் குறிக்கும்) தயாரிக்கப்பட்டு சமர்ப்பிக்கப்பட வேண்டும், அதை மனதில் வைத்து, திட்டத்தைத் தொடங்கும் போது முன் செயல்படுத்த வேண்டும். தோட்டம் மற்றும் ஈடுசெய்யும் காடு வளர்ப்பின் கட்டம் வாரியான திட்டம், தோட்டத்தின் கீழ் உள்ள பகுதி மற்றும் நடப்பட வேண்டிய இனங்கள் ஆகியவற்றைக் குறிக்கும் வகையில் தெளிவாக பட்டியலிடப்பட வேண்டும். ஏற்கனவே நடவு செய்த விவரங்களை அளிக்க வேண்டும். பசுமைப் பட்டைக்கு தேர்ந்தெடுக்கப்பட்ட தாவர இனங்கள் அதிக சுற்றுச்சூழல் மதிப்பைக் கொண்டிருக்க வேண்டும் மற்றும் உள்ளூர் மற்றும் பூர்வீக இனங்கள் மற்றும் மாசுபாட்டை பொறுத்துக்கொள்ளும் இனங்கள் ஆகியவற்றிற்கு முக்கியத்துவம் அளித்து உள்ளூர் மக்களுக்கு நல்ல பயன்பாட்டு மதிப்பாக இருக்க வேண்டும்.	பசுமை அரண் மேம்பாட்டுத் திட்டம் அத்தியாயம் 4-ன் கீழ் விவாதிக்கப்படுகிறது.
32	இத்திட்டத்தின் காரணமாக உள்ளூர் போக்குவரத்து உட்கட்டமைப்பில் ஏற்படும் தாக்கம் சுட்டிக்காட்டப்பட வேண்டும். தற்போதைய சாலை வலையமைப்பில் (திட்டப் பகுதிக்கு வெளியே உள்ளவை உட்பட) திட்டத்தின் விளைவாக டிரக் போக்குவரத்தில் திட்டமிடப்பட்ட அதிகரிப்பு, அதிகரிக்கும் சுமையைக் கையாளும் திறன் உள்ளதா என்பதைக் குறிக்கும் வகையில் செயல்பட வேண்டும். உட்கட்டமைப்பை மேம்படுத்துவதற்கான ஏற்பாடு, சிந்திக்கப்பட்டால்	IRC வழிகாட்டுதல்கள் 1961 இன் படி ஆய்வுப் பகுதியில் போக்குவரத்தின் தாக்கத்தை பகுப்பாய்வு செய்வதற்காக போக்குவரத்து அடர்த்தி கணக்கெடுப்பு மேற்கொள்ளப்பட்டது, மேலும் திட்டப் பகுதியிலிருந்து முன்மொழியப்பட்ட போக்குவரத்து காரணமாக குறிப்பிடத்தக்க பாதிப்பு எதுவும்

	(மாநில அரசு போன்ற பிற நிறுவனங்களால் எடுக்கப்படும் நடவடிக்கை உட்பட) உள்ளடக்கப்பட வேண்டும். இந்திய சாலை காங்கிரஸின் வழிகாட்டுதல்களின்படி, திட்ட ஆதரவாளர் போக்குவரத்தின் தாக்கத்தை ஆய்வு செய்ய வேண்டும்.	இல்லை என்று ஊகிக்கப்படுகிறது. அத்தியாயம் 2 இல் விவரங்கள்.
33	சுரங்கத் தொழிலாளர்களுக்கு வழங்கப்படும் ஆன்சைட் தங்குமிடம் மற்றும் வசதிகள் பற்றிய விவரங்கள் EIA அறிக்கையில் சேர்க்கப்பட வேண்டும்.	சுவாரி குத்தகைக்கு வழங்கப்பட்ட பிறகு, சுரங்கத் தொழிலாளர்களுக்கு உட்கட்டமைப்பு மற்றும் இதர வசதிகள் வழங்கப்படும், மேலும் இது அத்தியாயம் எண்.2 இல் விவாதிக்கப்பட்டுள்ளது.
34	சுரங்கத்திற்குப் பிந்தைய நிலப் பயன்பாடு மற்றும் வெட்டியெடுக்கப்பட்ட பகுதிகளை (திட்டங்களுடன் மற்றும் போதுமான எண்ணிக்கையிலான பிரிவுகளுடன்) மீளமைத்தல் மற்றும் மீட்டமைத்தல் ஆகியவை EIA அறிக்கையில் கொடுக்கப்பட வேண்டும்.	அத்தியாயம் 2 இன் கீழ் விவாதிக்கப்பட்டது. சுரங்க மூடல் திட்டம் என்பது அங்கீகரிக்கப்பட்ட சுரங்கத் திட்டத்தின் ஒரு பகுதியாக இணைக்கப்பட்ட தொகுதி - 1 ஆக இணைக்கப்பட்டுள்ளது.
35	இந்தத் திட்டத்தின் தொழில்சார் சுகாதார பாதிப்புகள் எதிர்பார்க்கப்பட வேண்டும் மற்றும் முன்மொழியப்பட்ட தடுப்பு நடவடிக்கைகள் விரிவாக விவரிக்கப்பட வேண்டும். முன் வேலை வாய்ப்பு மருத்துவ பரிசோதனை மற்றும் காலமுறை மருத்துவ பரிசோதனை அட்டவணைகள் பற்றிய விவரங்கள் EMP இல் இணைக்கப்பட வேண்டும். சுரங்கப் பகுதியில் முன்மொழியப்பட்ட தேவையான வசதிகளுடன் கூடிய திட்டக் குறிப்பிட்ட தொழில்சார் சுகாதாரத் தணிப்பு நடவடிக்கைகள் விரிவாக இருக்கலாம்.	திட்டத்தின் தொழில்சார் சுகாதார பாதிப்புகள் மற்றும் தடுப்பு நடவடிக்கைகள் அத்தியாயம் 4 இன் கீழ் விவரிக்கப்பட்டுள்ளன
36	இத்திட்டத்தின் பொது சுகாதார தாக்கங்கள் மற்றும் பாதிப்பு மண்டலத்தில் உள்ள மக்களுக்கான தொடர்புடைய நடவடிக்கைகள் முறையாக மதிப்பீடு செய்யப்பட வேண்டும் மற்றும் முன்மொழியப்பட்ட தீர்வு நடவடிக்கைகள் பட்ஜெட் ஒதுக்கீடுகளுடன் விரிவாக விவரிக்கப்பட வேண்டும்.	பொது சுகாதார பாதிப்புகள் எதுவும் எதிர்பார்க்கப்படவில்லை இந்த திட்டம். CER மற்றும் CSR பற்றிய விவரங்கள் கீழே விவாதிக்கப்பட்டுள்ளன அத்தியாயம் 8,
37	திட்ட ஆதரவாளரால் வழங்க முன்மொழியப்பட்ட உள்ளூர் சமூகத்திற்கு சமூக பொருளாதார முக்கியத்துவம் மற்றும் செல்வாக்கின் நடவடிக்கைகள் சுட்டிக்காட்டப்பட வேண்டும். முடிந்தவரை, செயல்படுத்துவதற்கான கால அளவுகளுடன் அளவு பரிமாணங்கள் கொடுக்கப்படலாம்.	சமூகப் பொருளாதாரத்தில் எதிர்மறையான தாக்கம் இல்லை ஆய்வுப் பகுதியில் சுற்றுச்சூழல் எதிர்பார்க்கப்படுகிறது மற்றும் இந்த திட்டம் சமூக-பொருளாதாரத்திற்கு பயனளிக்கும் 19 பேருக்கு வேலை வாய்ப்பு மூலம் சுற்றுச்சூழல்

		நேரடியாகவும் 10 பேர் மறைமுகமாகவும். அத்தியாயம் 2
38	சுற்றுச்சூழல் பாதிப்புகளைத் தணிக்க விரிவான சுற்றுச்சூழல் மேலாண்மைத் திட்டம் (EMP), நில பயன்பாட்டின் மாற்றம், விவசாயம் மற்றும் மேய்ச்சல் நிலங்களின் இழப்பு, ஏதேனும் இருந்தால், தொழில்சார் சுகாதார பாதிப்புகள் மற்றும் முன்மொழியப்பட்ட திட்டத்திற்கு குறிப்பிட்ட பிற பாதிப்புகள் ஆகியவை அடங்கும்.	விரிவான சுற்றுச்சூழல் மேலாண்மை திட்டம் விவரிக்கப்பட்டுள்ள எதிர்பார்க்கப்படும் தாக்கங்களைக் குறைக்கும் திட்டம் அத்தியாயம் 4 இன் கீழ் அத்தியாயம் 10, பக்கம் கீழ் விவாதிக்கப்படுகிறது
39	பொது கருத்துக் கேட்பு புள்ளிகள் மற்றும் திட்ட முன்மொழிபவரின் அர்ப்பணிப்பு மற்றும் காலக்கெடுவு செயல் திட்டத்துடன் அதை செயல்படுத்த பட்ஜெட் ஏற்பாடுகள் வழங்கப்பட வேண்டும் மற்றும் திட்டத்தின் இறுதி EIA/EMP அறிக்கையில் இணைக்கப்பட வேண்டும்.	இந்த வரைவு அறிக்கை பொதுமக்களின் பார்வைக்காக தயாரிக்கப்பட்டது பொது விசாரணையின் முடிவு இருக்கும் இறுதி EIA/AMP அறிக்கையில் புதுப்பிக்கப்பட்டது
40	திட்டத்திற்கு எதிராக நிலுவையில் உள்ள வழக்குகளின் விவரங்கள், ஏதேனும் இருந்தால், திட்டத்திற்கு எதிராக ஏதேனும் நீதிமன்றத்தால் நிறைவேற்றப்பட்ட வழிகாட்டுதல் / உத்தரவுடன் கொடுக்கப்பட வேண்டும்.	இதை எதிர்த்து எந்த நீதிமன்றத்திலும் வழக்கு நிலுவையில் இல்லை திட்டம்.
41	திட்டத்தின் செலவு (மூலதன செலவு மற்றும் தொடர் செலவு) மற்றும் EMP ஐ செயல்படுத்துவதற்கான செலவு தெளிவாக குறிப்பிடப்பட வேண்டும்.	Project Cost is Rs.35,87,000/- CER Cost is Rs 5,00,000/-
42	பேரிடர் மேலாண்மைத் திட்டம் தயாரிக்கப்பட்டு, EIA/EMP அறிக்கையில் சேர்க்கப்படும்.	அத்தியாயம் 7.
43	திட்டம் செயல்படுத்தப்பட்டால், திட்டத்தின் பலன்கள் விவரிக்கப்பட வேண்டும். திட்டத்தின் பலன்கள், சுற்றுச்சூழல், சமூகம், பொருளாதாரம், வேலை வாய்ப்பு போன்றவற்றை தெளிவாகக் குறிக்கும்.	அத்தியாயம் 8,
44	மேற்கூறியவற்றைத் தவிர, கீழே குறிப்பிடப்பட்டுள்ள பொதுவான குறிப்புகளும் பின்பற்றப்பட வேண்டும்:-	
A	EIA/EMP அறிக்கையின் நிர்வாகச் சுருக்கம்	தனி தொகுதியாக இணைக்கப்பட்டுள்ளது
B	அனைத்து ஆவணங்களும் அட்டவணை மற்றும் தொடர்ச்சியான பக்க எண்ணுடன் சரியாகக் குறிப்பிடப்பட வேண்டும்.	அனைத்து ஆவணங்களும் குறியீட்டு மற்றும் தொடர்ச்சியான பக்க எண்ணுடன் சரியாகக் குறிப்பிடப்பட்டுள்ளன.
C	அறிக்கையில் குறிப்பாக அட்டவணைகளில் தரவு வழங்கப்பட்டால், தரவு சேகரிக்கப்பட்ட காலம் மற்றும் ஆதாரங்கள் குறிப்பிடப்பட வேண்டும்.	அட்டவணைகளின் பட்டியல் மற்றும் சேகரிக்கப்பட்ட தரவுகளின் ஆதாரம் சரியாக கொடுக்கப்பட்டுள்ளன.

D	MoEF & CC / NABL அங்கீகாரம் பெற்ற ஆய்வகங்களைப் பயன்படுத்தி நீர், காற்று, மண், சத்தம் போன்றவற்றின் அனைத்து பகுப்பாய்வு/சோதனை அறிக்கைகளையும் திட்ட ஆதரவாளர் இணைக்க வேண்டும். திட்டத்தின் மதிப்பீட்டின் போது அனைத்து அசல் பகுப்பாய்வு/சோதனை அறிக்கைகளும் இருக்க வேண்டும்	அடிப்படை கண்காணிப்பு அறிக்கைகள் இந்த அறிக்கையுடன் அத்தியாயம் எண் - III இல் இணைக்கப்பட்டுள்ளன. அடிப்படை கண்காணிப்பு அறிக்கைகள் இறுதி EIA அறிக்கையில் சமர்ப்பிக்கப்படும்.
E	வழங்கப்பட்ட ஆவணங்கள் ஆங்கிலம் அல்லாத வேறு மொழியில் இருந்தால், ஆங்கில மொழிபெயர்ப்பு வழங்கப்பட வேண்டும்.	பொருந்தாது.
F	அமைச்சினால் முன்னர் வகுக்கப்பட்ட சுரங்கத் திட்டங்களின் சுற்றுச்சூழல் மதிப்பீட்டிற்கான வினாத்தாள் நிரப்பப்பட்டு சமர்ப்பிக்கப்படும்.	இறுதி EIA EMP அறிக்கையுடன் இணைக்கப்படும்
G	EIA அறிக்கையைத் தயாரிக்கும் போது, MoEF & CC வழங்கிய ஆதரவாளர்களுக்கான அறிவுறுத்தல்கள் மற்றும் ஆலோசகர்களுக்கான வழிமுறைகள் O.M. இந்த அமைச்சகத்தின் இணையதளத்தில் உள்ள எண். J-11013/41/2006-IA.II(I) தேதி: 4 ஆகஸ்ட், 2009, பின்பற்றப்பட வேண்டும்.	குறிப்பிட்டு ஒப்புக்கொண்டார். MoEF & CC O.M வழங்கிய வழிமுறைகள் எண். J-11013/41/2006-IA.II (I) தேதி: 4 ஆகஸ்ட், 2009 பின்பற்றப்படுகிறது
H	அடிப்படை நோக்கம் மற்றும் திட்ட அளவுருக்களில் ஏதேனும் மாற்றங்கள் செய்யப்பட்டால் (படிவம்-I மற்றும் TOR ஐப் பாதுகாப்பதற்கான PFR இல் சமர்ப்பிக்கப்பட்டவை) அத்தகைய மாற்றங்களுக்கான காரணங்களுடன் MoEF & CC இன் கவனத்திற்குக் கொண்டு வரப்பட்டு அனுமதி பெறப்பட வேண்டும். TOR ஐயும் மாற்ற வேண்டியிருக்கும். வரைவு EIA/EMP இன் கட்டமைப்பு மற்றும் உள்ளடக்கத்தில் பொது விசாரணைக்குப் பின் ஏற்படும் மாற்றங்கள் (P.H. செயல்முறையிலிருந்து எழும் மாற்றங்கள் தவிர) திருத்தப்பட்ட ஆவணங்களுடன் PH ஐ மீண்டும் நடத்த வேண்டும்.	குறிப்பிட்டு ஒப்புக்கொண்டார்.
I	சுற்றறிக்கையின்படி எண். J-11011/618/2010-IA.II(I) தேதி: 30.5.2012, திட்டத்தின் தற்போதைய செயல்பாடுகளுக்கு சுற்றுச்சூழல் அனுமதியில் குறிப்பிடப்பட்டுள்ள நிபந்தனைகளின் இணக்க நிலையின் சான்றளிக்கப்பட்ட அறிக்கை, பிராந்திய அலுவலகத்திலிருந்து பெறப்பட வேண்டும். சுற்றுச்சூழல், வனம் மற்றும் காலநிலை மாற்றம் அமைச்சகம், பொருந்தக்கூடியது.	பொருந்தாது.
J	EIA அறிக்கையில் (i) முக்கிய நிலப்பரப்பு அம்சங்கள், வடிகால் மற்றும் சுரங்கப் பகுதி, (ii) புவியியல் வரைபடங்கள் மற்றும் பிரிவுகள் மற்றும் (iii) சுரங்கக் குழி மற்றும் வெளிப்புறக் குப்பைகளின் பகுதிகள், ஏதேனும் இருந்தால், தெளிவாகக் குறிப்பிடும் பகுதியின் மேற்பரப்புத் திட்டமும் இருக்க வேண்டும்.	மேற்பரப்பு திட்டம் - படம் எண் 2.2. புவியியல் திட்டம் - படம் எண் 2.9. வேலைத் திட்டம் - படம் எண் 2.9. மூடல் திட்டம் - படம் எண்.2.10.

அத்தியாயம் 1. அறிமுகம்

1.0 முன்னுரை

சுற்றுச்சூழல் தாக்க மதிப்பீடு (EIA) என்பது நிலையான வளர்ச்சியை உறுதி செய்வதற்கான மேலாண்மை கருவியாகும், மேலும் ஒரு திட்டத்தின் சுற்றுச்சூழல், சமூக மற்றும் பொருளாதார தாக்கங்களை அடையாளம் காண பயன்படுத்தப்படும் ஒரு செயல்முறையாகும்., இது எந்தவொரு திட்டத்திற்கும் பொருத்தமான முடிவுகளை எடுப்பதில் முடிவெடுப்பவர்களை வழிநடத்துகிறது. EIA திட்டத்தினால் ஏற்படும் நன்மை மற்றும் பாதகமான விளைவுகளை முறையாக ஆய்வு செய்யப்படுகிறது மற்றும் திட்ட வடிவமைப்பின் போது இந்த தாக்கங்கள் எடுத்துக்கொள்ளப்படுவதை உறுதி செய்கிறது. இது சமூகப் பங்கேற்பு, தகவல், முடிவெடுப்பவர்களை ஊக்குவிப்பதன் மூலம் சுற்றுச்சூழலுக்கு உகந்த திட்டத்திற்கான அடித்தளத்தை உருவாக்க உதவுகிறது.

சாதாரண கல் மற்றும் கிராவல் கட்டுமான தொழிலுக்கு முக்கியத் தேவை. இந்த EIA அறிக்கை திரு.S சதாசிவம் சாதாரண கல் மற்றும் கிராவல் குவாரிகள் 4 முன்மொழியப்பட்ட மற்றும் ஒரு காலாவதியான குவாரிகளை உள்ளடக்கியது, ஒன்று கைவிடப்பட்டது மொத்த பரப்பளவு 7.83.5 ஹெக்டேர் குப்பம் கிராமம், புகளூர் தாலுகா, கரூர் மாவட்டம், தமிழ்நாடு, MoEF & CC அறிவிப்பு S.O இன் படி 2269(E) தேதி 1 ஜூலை 2016 படி குழும பரப்பளவு கணக்கிடப்படுகிறது.

இந்த சுற்றுச்சூழல் தாக்க மதிப்பீட்டு அறிக்கை குறிப்பு விதிமுறை கடிதம் எண் எண்ணிற்கு இணங்க தயாரிக்கப்பட்டது. Lr.SEIAA-TN/F.No.8566/SEAC/ToR-1280/2022 Dated:08.10.2022 அடிப்படை கண்காணிப்பு ஆய்வு அக்டோபர் 2022 - டிசம்பர் 2022 காலகட்டத்தில் மேற்கொள்ளப்பட்டது. அதைத் தொடர்ந்து ஒரு தயாரிப்பு அந்த பாதகமான தாக்கங்களை குறைக்க தனித்தனியாக விரிவான சுற்றுச்சூழல் மேலாண்மை திட்டம் (EMP).

1.1 அறிக்கையின் நோக்கம்

சுற்றுச்சூழல் மற்றும் வனத்துறை அமைச்சகம், இந்திய அரசு, அதன் EIA அறிவிப்பின் மூலம் S.O. 14 செப்டம்பர் 2006 இன் 1533(E) மற்றும் அரசாங்க அறிவிப்பின்படி அதன் அடுத்தடுத்த திருத்தங்கள் S.O. ஆகஸ்ட் 14, 2018 இன் 3977 (E), சுரங்கத் திட்டங்கள் இரண்டு வகைகளின் கீழ் வகைப்படுத்தப்பட்டுள்ளன, அதாவது A (> 100 ஹெக்டேர்) மற்றும் B (≤ 100 ஹெக்டேர்), மற்றும் பின் இணைப்பு-XI இல் உள்ள குழுமம் சூழ்நிலை உட்பட சிறு கனிமங்களின் சுற்றுச்சூழல் அனுமதி குறித்த தேவைகளை திட்டவட்டமாக வழங்குதல்.

இப்போது, 04.09.2018 & 13.09.2018 தேதியிட்ட உத்தரவின்படி, மாண்புமிகு தேசிய பசுமைத் தீர்ப்பாயம், புது தில்லி, ஓ.ஏ. 2018 இன் எண். 173 & ஓ.ஏ. 2016 இன் எண், 186 மற்றும்

MoEF & CC அலுவலக குறிப்பாணை F. எண். L-11011/175/2018-IA-II (M) தேதி: 12.12.2018, EIA, EMPக்கான தேவையை தெளிவுபடுத்தியது, எனவே அனைத்துப் பகுதிகளுக்கும் பொது ஆலோசனை 5 முதல் 25 ஹெக்டேர் வரை B- 1 பிரிவில் வருகிறது மற்றும் SEAC/SEIAA மற்றும் குழுமம் நிலைமைக்காக மதிப்பிடப்படுகிறது..

முன்மொழியப்பட்ட திட்டம் "B1" செயல்பாடு 1(a) வகையின் கீழ் வகைப்படுத்தப்பட்டுள்ளது (கிளஸ்டர் சூழ்நிலையில் சுரங்க குத்தகை பகுதி) மற்றும் SEIAA - TN இல் பொது மக்கள் கருத்து கேட்பு கூட்டம் நடத்தி சுற்றுச்சூழல் அனுமதி வழங்குவதற்கான EIA/EMP அறிக்கையை சமர்ப்பித்த பிறகு பரிசீலிக்கப்படும்.

சுற்றுச்சூழல் அனுமதி வழங்குவதற்காக பொது மக்கள் கருத்துகேட்பு மேற்கொள்வதற்காக வெளியிடப்பட்ட ToR அடிப்படையில் தயாரிக்கப்பட்ட வரைவு EIA அறிக்கை"

படம் 1.1: குழுமம் சுரங்கத்தின் வரைப்படம்

SATELLITE IMAGERY MAP OF THIRU.S. SADHASIVAM CLISTER QUARRIES (500m Radius)



Project Proponent : Thiru.S. Sadhasivam
Extent : 1.54.0 ha
Village : Kuppam
Taluk : Pugalur
District : Karur
State : Tamil Nadu

Graphic Scale
 0.25 0.125 0 0.25 Km

Software Used:
 Arc Map 10.8

Environment Consultant
 M/S. Geo Exploration and Mining Solutions, Salem, Tamil Nadu

Source:
 1. Geographical Information System

Drafted by

Mr. A. Allimuthu
 Mr.A.Allimuthu
 (FAE - Land use & Land cover)

Checked by

Dr. M. Ithikhar Ahmed
 Dr. M. Ithikhar Ahmed
 (EIA - Coordinator)

1.2 திட்டத்தளம் மற்றும் திட்ட உரிமையாளரின் விவரம்

1.2.1 திட்டத்தின் விவரம்

அட்டவணை 1.1: உத்தேசிக்கப்பட்ட சுரங்கங்களின் முக்கிய விவரங்கள்

உத்தேசிக்கப்பட்ட சுரங்கம் - 1	
திட்டத்தளத்தின் பெயர்	திரு. S. சதாசிவம், சாதாரண கல் மற்றும் கிராவல் குவாரி
புல எண்.	211/1 & 211/2
பரப்பளவு	1.54.0 ha
நில வகைப்பாடு	பட்டா நிலம்
கிராமம், வட்டம் & மாவட்டம்	குப்பம் கிராமம், புகளூர் தாலுக்கா, கரூர் மாவட்டம், தமிழ்நாடு மாநிலம்.

ஆதாரம்: அங்கீகரிக்கப்பட்ட சுரங்கத் திட்டம்

1.2.2 திட்ட உரிமையாளரின் விவரம்

அட்டவணை 1.2: திட்ட உரிமையாளரின் விவரங்கள்

உத்தேசிக்கப்பட்ட சுரங்கம் - 1	
திட்ட உரிமையாளரின் பெயர்	திரு. S. சதாசிவம், சாதாரண கல் மற்றும் கிராவல் குவாரி
முகவரி	த/பெ. K. சுப்ரமணியம், கதவு எண்.4/188, வெள்ளியம்பாளையம், புன்னம் சத்திரம் அஞ்சல், புகளூர் தாலுக்கா, கரூர் மாவட்டம்.
கைபேசி	99767 92213 & 97879 11811
நிலை	உரிமையாளர்

ஆதாரம்: அங்கீகரிக்கப்பட்ட சுரங்கத் திட்டம்

1.3 திட்டத்தின் சுருக்கமான விளக்கம்

1.3.1 திட்டத்தின் தன்மை

5.0மீ ஆரத்தின் உயரம் மற்றும் 5.0மீ ஆரத்தின் அகலம் கொண்ட திறந்தவெளி இயந்திரமயமாக்கப்பட்ட சுரங்க முறையின் மூலம் ஓபன்காஸ்ட் கையேடு முறை, குவாரி செயல்பாட்டில் சுத்தியல் மற்றும் உளி போன்ற உபகரணங்களும், விரிவடையும் இரசாயனங்கள் (கால்சியம் கார்பைடு) போன்ற வேசான வெடிப்புகளும் அடங்கும் வகையில் குவாரிகளை மேற்கொள்ள உத்தேசிக்கப்பட்டுள்ளது. ஹைட்ராலிக் எக்ஸ்கவேட்டர் மற்றும் டிப்பர்கள் ஏற்றுதல் மற்றும் போக்குவரத்துக்காக பயன்படுத்தப்படுகின்றன. இரண்டாம் நிலை வெடிப்பைத் தவிர்க்க ராக் பிரேக்கர்கள் பயன்படுத்தப்படுகின்றன.

அட்டவணை 1.3: திட்டங்களின் தெளிவான விளக்கம்

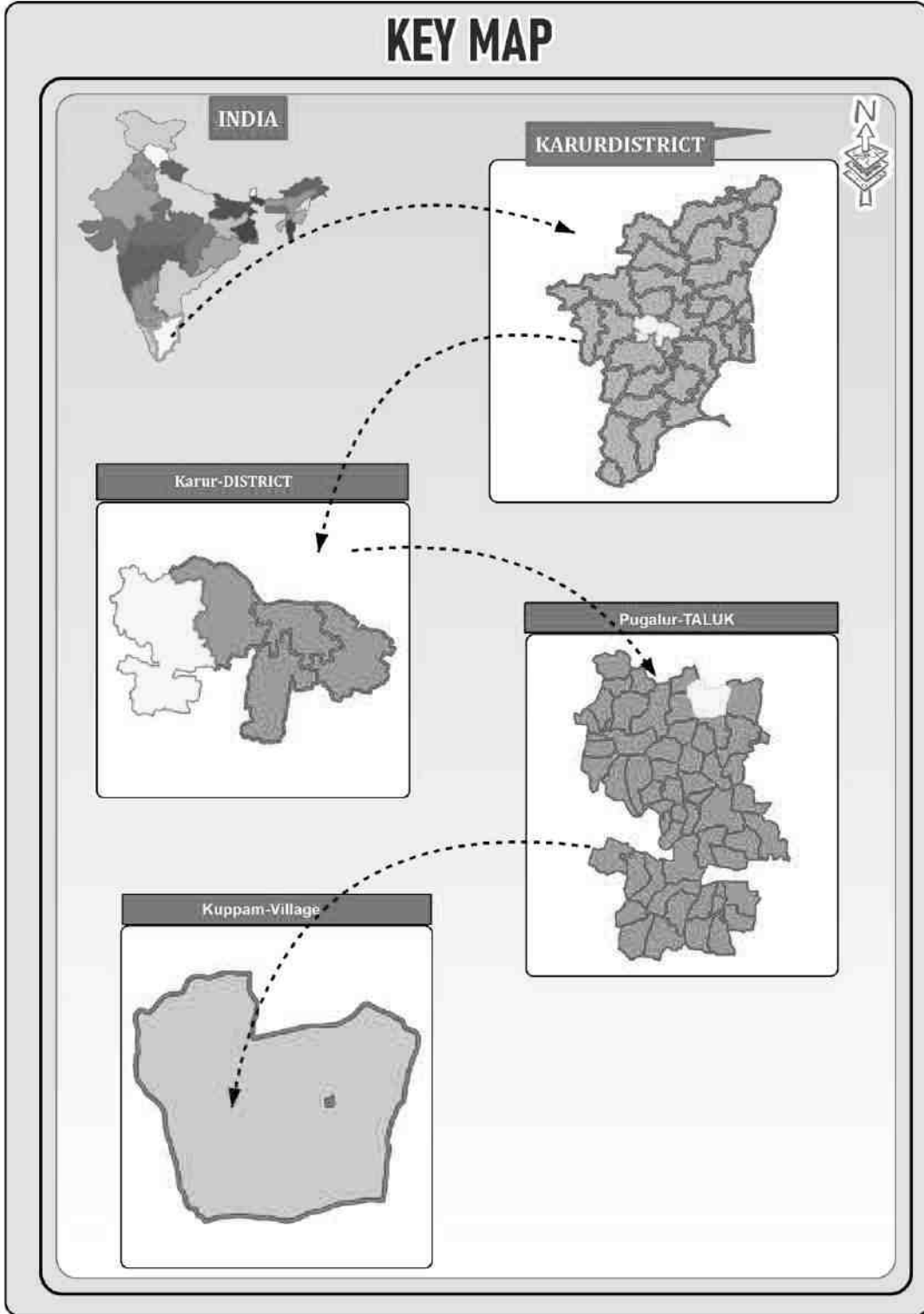
சுரங்கங்கத்தின் பெயர்	திரு. S. சதாசிவம், சாதாரண கல் மற்றும் கிராவல் குவாரி	
டோபோஷீட் எண்	58 - E/16	
அட்சரேகை	10°59'58.89" N to 11°00'04.13" N	
தீர்க்கரேகை	77°57'11.01" E to 77°57'15.51" E	
கடல் மட்டத்திலிருந்து உயரம்	172 m AMSL	
சுரங்கத்தின் முன்மொழியப்பட்ட ஆழம்	தரை மட்டத்திற்கு கீழே 7மீ (2மீ கிராவல் + 5மீ சாதாரண கல்) ஆழம் வரை சுரங்கத்தின் இறுதி ஆழம்.	
புவியியல் இருப்பு	சாதாரண கல் மீ ³	கிராவல் மீ ³
	77,000	30,800
சுரங்க இருப்பு	சாதாரண கல் மீ ³	கிராவல் மீ ³
	35,230	16,270
ஆண்டுதோறும் உற்பத்தி	சாதாரண கல் மீ ³	கிராவல் மீ ³
	28,430	16,270
இறுதி குழி பரிமாணம்	121m (L) * 76m (W) * 7m (D) Bgl	
சுற்றியுள்ள பகுதியில் நீர்மட்டம்	இப்பகுதியில் உள்ள நீர்மட்டம் கோடை காலத்தில் 60 மீ மற்றும் மழைக் காலத்தில் 55 மீ.	
சுரங்க முறை	ஓபன்காஸ்ட் கையேடு முறை, குவாரி செயல்பாட்டில் சுத்தியல் மற்றும் உளி போன்ற உபகரணங்களும், விரிவடையும் இரசாயனங்கள் (கால்சியம் கார்பைடு) போன்ற லேசான வெடிப்புகளும் அடங்கும்.	
நிலப்பரப்பு	குத்தகைக்கு பயன்படுத்தப்பட்ட பகுதி தட்டையான நிலப்பரப்பைக் காட்டுகிறது. இப்பகுதி தெற்கு நோக்கி மெதுவாக சாய்ந்துள்ளது. இப்பகுதியின் உயரம் சராசரி கடல் மட்டத்திலிருந்து 172 மீ (அதிகபட்சம்) உள்ளது. இப்பகுதி 2 மீ தடிமன் கொண்ட கிராவல் உருவாக்கத்தால் மூடப்பட்டுள்ளது. தற்போதுள்ள குவாரி குழிகளில் இருந்து தெளிவாக அனுமானிக்கப்படும் பாரிய சார்னோகைட்.	
முன்மொழியப்பட்ட இயந்திரங்கள்	கை சுத்தி, உளி மற்றும் லேசான வெடிமருந்துகள் மூலம் பாறையில் இருந்து கணிசமான அளவு பாறைகளை பிரித்தல்	
	டிப்பர்	1 Nos
வெடிக்கும் முறை	சாதாரண கல்லை தளர்த்த ரசாயனத்தை விரிவுபடுத்துவது போன்ற லேசான வெடிகள்,	

	ஆழமான துளை துளையிடுதல் மற்றும் வெடித்தல் இல்லை	
வேலைவாய்ப்பு	23 நபர்கள்	
திட்டத்தின் மொத்த முதலீடு	Rs. 25,78,000/-	
சுற்றுச்சூழல் மேம்பாட்டிற்காக ஒதுக்கப்படும் நிதி CER 2%	Rs 5,00,000/-	
அருகில் உள்ள நீர் நிலைகள்	காவேரி ஆறு	வடக்கு 7 கிமீ
பசுமை அரண் மேம்பாடு	உள்ளூர் பஞ்சாயத்து அதிகாரிகளுடன் கலந்தாலோசித்து, அப்ரோச் ரோடு மற்றும் கிராம சாலையின் சுற்றுப்புறத்தில் 920 மரங்களை நட உத்தேசிக்கப்பட்டது. விவசாய நிபுணர்கள் பகுதி 7.5 மீ பாதுகாப்பு மண்டலம்.	
நீர் தேவை	2.0 KLD	
அருகில் உள்ள குடியிருப்பு	230 மீ வடக்கு	

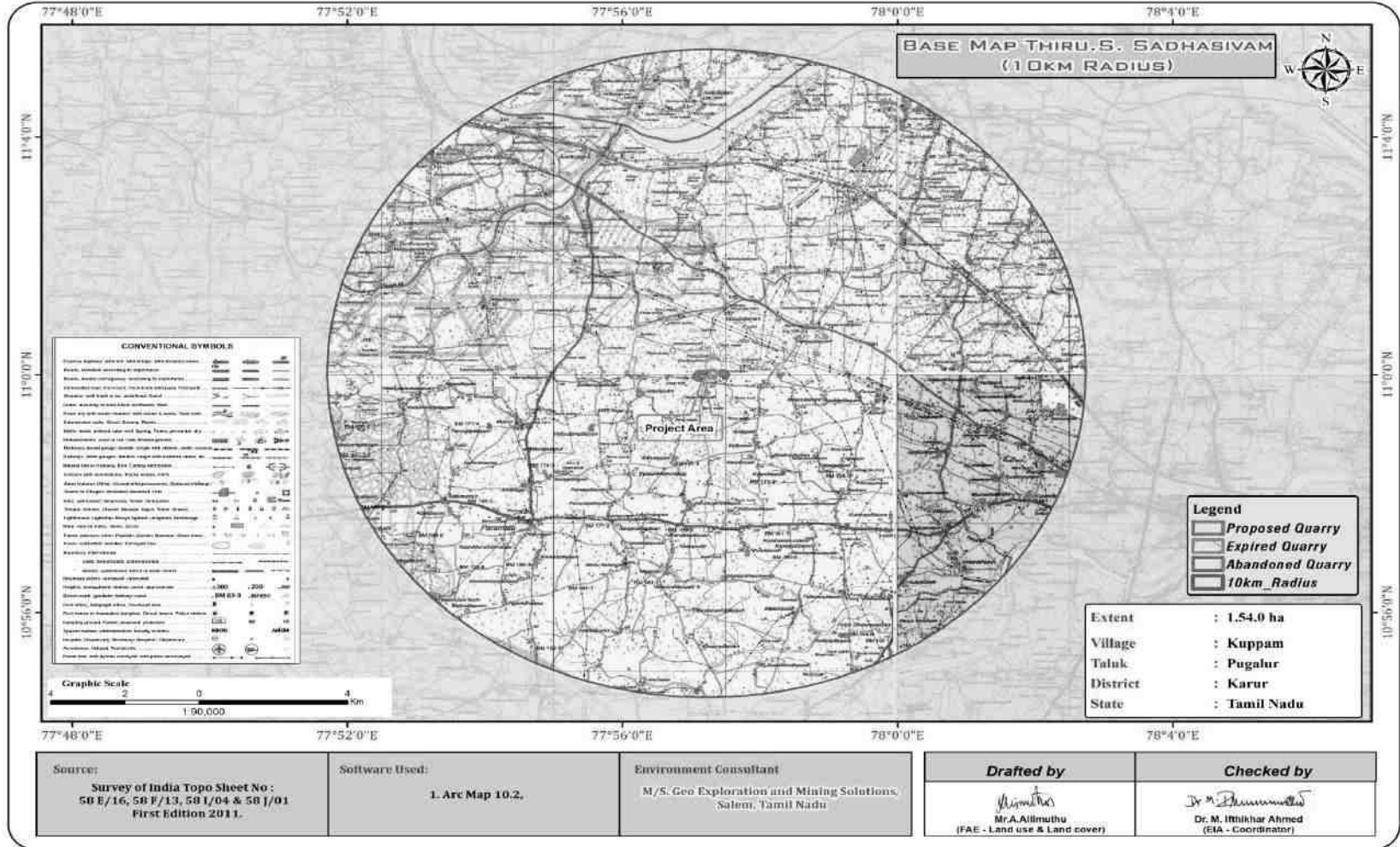
1.3.2 திட்டத்தின் இருப்பிடம்

- முன்மொழியப்பட்ட குவாரித் திட்டங்கள் தமிழ்நாடு மாநிலம், கரூர் மாவட்டம், புகளூர் தாலுகா, குப்பம் கிராமத்தில் விழுகின்றன.
- குவாரி குத்தகை பகுதி முழுவதும் பட்டா நிலத்தில் வருகிறது, குத்தகைக்கு பயன்படுத்தப்பட்ட பகுதி சமதளமான நிலப்பரப்பைக் காட்டுகிறது.
- பகுதியின் உயரம் MSLக்கு மேல் 172மீ (அதிகபட்சம்) உள்ளது
- பகுதி GSI Topo தாள் எண். 58 - E/16 இல் குறிப்பிடப்பட்டுள்ளது
- 10°59'58.89" N முதல் 11°00'04.13" N வரையிலான அட்சரேகை
- WGS 1984 டேட்டமில் 77°57'11.01" E to 77°57'15.51" E வரையிலான தீர்க்கரேகை

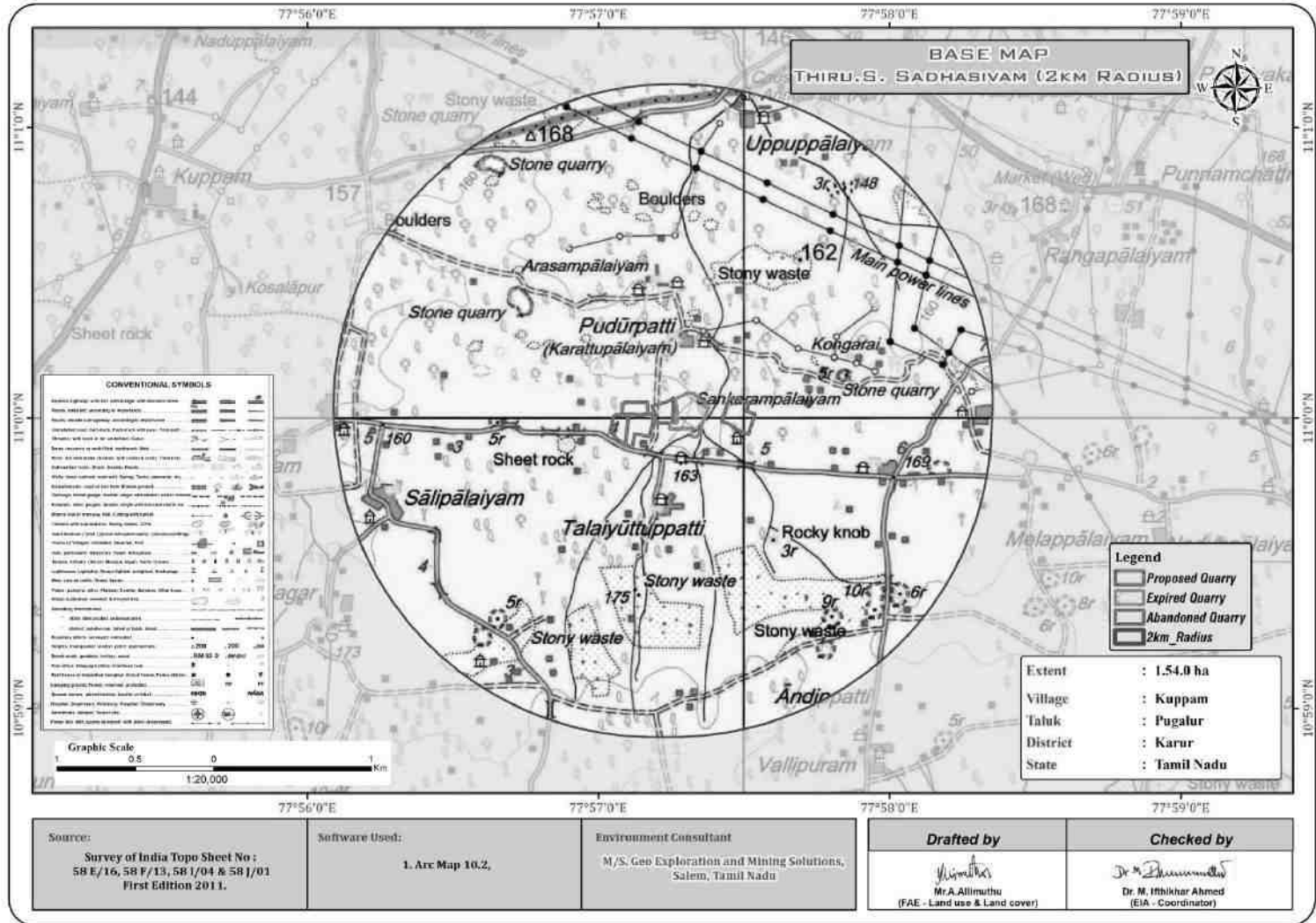
படம் 1.2: குழுமம் தளத்தின் இருப்பிடத்தைக் காட்டும் முக்கிய வரைபடம்



படம் 1.3: 10 கிமீ சுற்றளவு பகுதியின் டோபோஷீட் வரைபடம்



படம் 1.4: கண்காணிக்கும்பகுதியின் டோபோஷீட் வரைபடம் 2 கிமீ



1.4 சுற்றுச்சூழல் அனுமதி

திட்டத்திற்கான சுற்றுச்சூழல் அனுமதி செயல்முறை நான்கு நிலைகளைக் கொண்டிருக்கும். தொடர்ச்சியான வரிசையில் இந்த நிலைகள் கீழே கொடுக்கப்பட்டுள்ளன:

1. தகுதி அடிப்படையில் பிரித்தல்
2. தெளிவுரை
3. பொது மக்கள் ஆலோசனை &
4. மதிப்பீடு

1.தகுதி அடிப்படையில் பிரித்தல்-

முன்மொழிவு

- முன்மொழிந்தவர் சாதாரண கல் மற்றும் கிராவல் குவாரி குத்தகைக்கு விண்ணப்பித்த நாள் 22.07.2019.
- துல்லியமான பகுதி தகவல் தொடர்பு கடிதம் மாவட்ட ஆட்சியர் Rc.No.428/Mines/2019, Dated: 19.06.2020 அவர்களால் வழங்கப்பட்டது.
- சுரங்கத் திட்டம் அங்கீகரிக்கப்பட்ட தகுதியான நபரால் தயாரிக்கப்பட்டு, கரூர் மாவட்டம், புவியியல் மற்றும் சுரங்கத்துறை உதவி இயக்குநரால் அங்கீகரிக்கப்பட்டது, R.c.No.428/Mines/2019, தேதி: 23.09.2020.
- மாண்புமிகு தேசிய பசுமை தீர்ப்பாயம், புது தில்லியில் ஓ.ஏ., இயற்றிய 04.09.2018 & 13.09.2018 தேதியிட்ட உத்தரவின்படி முன்மொழியப்பட்ட திட்டம் "பி1" வகையின் கீழ் வருகிறது. 2018 இன் எண். 173 & ஓ.ஏ. எண், 186 இன் 2016 மற்றும் MoEF & CC அலுவலக குறிப்பு F. எண். L-11011/175/2018-IA-II (M) தேதி: 12.12.2018.
- முன்மொழிவு எண். SIA/TN/MIN/62991/2021, அன்று சுற்றுச்சூழல் அனுமதிக்கான குறிப்பு விதிமுறை க்கு விண்ணப்பித்திருந்தார்.

பொது ஆலோசனை

தமிழ்நாடு மாசுக்கட்டுப்பாட்டு வாரியத்தின் (TNPCB) உறுப்பினர் செயலாளருக்கான விண்ணப்பம், திட்டத் தளத்தில் அல்லது மாவட்டத்தில் அதன் அருகாமையில் பரந்த அளவில் பொதுமக்களின் பங்கேற்பை உறுதிசெய்யும் வகையில் முறையாக, நேரக்கட்டுப்பாடு மற்றும் வெளிப்படையான முறையில் பொது மக்கள் கருத்து கேட்பு கூட்டம் நடத்த வேண்டும். இந்த வரைவு EIA/ EMP அறிக்கை பொது மக்கள் கருத்து கேட்பு கூட்டம் நடவடிக்கைகளின் முடிவுகள் இறுதி EIA/ EMP அறிக்கையில் விரிவாக இருக்கும்.

மதிப்பீடு -

மதிப்பீடு என்பது மாநில வல்லநர் மதிப்பீட்டுக் குழுவின் (SEAC) விண்ணப்பத்தின் விரிவான ஆய்வு மற்றும் இறுதி EIA & EMP அறிக்கை போன்ற பிற ஆவணங்கள், பொது மக்கள் கருத்துகேட்பு கூட்ட நடவடிக்கைகள் உள்ளிட்ட பொது ஆலோசனைகளின் முடிவு, ஆதரவாளரால் சமர்ப்பிக்கப்பட்ட ஒழுங்குமுறை ஆணையத்திடம் சுற்றுச்சூழல் அனுமதி வழங்கப்படும்.

பின்வரும் குறிப்புகளைப் பயன்படுத்தி அறிக்கை தயாரிக்கப்பட்டுள்ளது:

- கனிம சுரங்கத்திற்கான சுற்றுச்சூழல் தாக்க மதிப்பீட்டின் வழிகாட்டுதல் கையேடு, சுற்றுச்சூழல் மற்றும் வன அமைச்சகம், பிப்ரவரி, 2010
- EIA அறிவிப்பு, 14 செப்டம்பர், 2006
- கடிதம் எண் SEIAA-TN/F.No.8566/ToR-1280/2022 தேதி: 08.10.2022 முன்மொழிவுக்கு.
- அந்தந்த முன்மொழியப்பட்ட திட்டங்களின் அங்கீகரிக்கப்பட்ட சுரங்கத் திட்டம்.

1.5 குறிப்பு விதிமுறைகள் (ToR)

வழங்கப்பட்ட காணொளியில் ToR இணங்குதல் -

- கடிதம் எண் SEIAA-TN/F.No.8566/ToR-1280/2022 தேதி: 08.10.2022 முன்மொழிவுக்கு.

1.6 பிந்தைய சுற்றுச்சூழல் அனுமதி கண்காணிப்பு

MoEF & CC அறிவிப்பு S.O இன் படி ஒவ்வொரு காலண்டர் ஆண்டிலும் ஜூன் 1 மற்றும் டிசம்பர் 1 ஆம் தேதிகளில் EC வழங்கிய பிறகு MoEF & CC பிராந்திய அலுவலகம் & SEIAA க்கு நிர்ணயிக்கப்பட்ட சுற்றுச்சூழல் அனுமதி விதிமுறைகள் மற்றும் நிபந்தனைகள் தொடர்பான அரையாண்டு இணக்க அறிக்கையை திட்ட ஆதரவாளர் சமர்ப்பிப்பார். 5845 (இ) தேதி: 26.11.2018..

1.7 EIA ஆவணத்தின் பொதுவான அமைப்பு

EIA அறிக்கையின் ஒட்டுமொத்த உள்ளடக்கங்கள் EIA அறிவிப்பு 2006 மற்றும் MoEF & CC ஆல் வெளியிடப்பட்ட "மினரல்கள் சுரங்கத்திற்கான சுற்றுச்சூழல் தாக்க மதிப்பீட்டு வழிகாட்டுதல் கையேடு" ஆகியவற்றில் பரிந்துரைக்கப்பட்ட உள்ளடக்கங்களின் பட்டியலைப் பின்பற்றுகிறது.

1.8 ஆய்வின் நோக்கம்

EIA ஆய்வின் முக்கிய நோக்கம், குழுமம் குவாரிகளால் ஆய்வுப் பகுதியில் ஏற்படும் ஒட்டுமொத்த தாக்கத்தை அளவிடுவது மற்றும் ஒவ்வொரு தனிப்பட்ட குத்தகைக்கும் பயனுள்ள தணிப்பு நடவடிக்கைகளை உருவாக்குவது ஆகும். உமிழ்வு ஆதாரங்கள், உமிழ்வு கட்டுப்பாட்டு கருவிகள், பின்னணி காற்றின் தர அளவுகள், வானிலை அளவீடுகள், சிதறல் மாதிரி மற்றும் கழிவுநீர் வெளியேற்றம், தூசி உருவாக்கம் போன்ற மாசுபாட்டின் அனைத்து அம்சங்களையும் பற்றிய விரிவான கணக்கு இந்த அறிக்கையில் விவாதிக்கப்பட்டுள்ளது. சுற்றுச்சூழலில் குழுமம் குவாரி திட்டங்களால் எதிர்பார்க்கப்படும் பாதிப்புகளை மதிப்பிடுவதற்கும், அதனால் ஏற்படக்கூடிய பாதகமான பாதிப்புகளுக்கு தகுந்த தணிப்பு நடவடிக்கைகளை பரிந்துரைப்பதற்கும், பல்வேறு சுற்றுச்சூழல் கூறுகளுக்காக, பருவமழைக்கு முந்தைய காலத்தில் (அக்டோபர் - டிசம்பர் 2022) அடிப்படை கண்காணிப்பு ஆய்வு மேற்கொள்ளப்பட்டது. முன்மொழியப்பட்ட திட்டம்.

அட்டவணை 1.4: சுற்றுச்சூழல் பண்புக்கூறுகள்

Sl.No.	பண்புக்கூறுகள்	அளவுருக்கள்	ஆதாரம் மற்றும் அதிர்வெண்
1	சுற்றுப்புற காற்றின் தரம்	PM ₁₀ , PM _{2.5} , SO ₂ , NO ₂	8 இடங்களில் மூன்று மாதங்களுக்கு வாரத்திற்கு இரண்டு முறை தொடர்ச்சியான 24 மணிநேர மாதிரிகள். (2 மைய & 6 இடையக)
2	வானிலை ஆய்வு	காற்றின் வேகம் மற்றும் திசை, வெப்பநிலை, ஈரப்பதம் மற்றும் மழை	திட்டத் தளத்திற்கு அருகில், மணிநேரப் பதிவு மற்றும் IMD நிலையத்தின் இரண்டாம் நிலை மூலங்களிலிருந்து தொடர்ந்து மூன்று மாதங்கள்.
3	நீரின் தரம்	உடல், இரசாயன மற்றும் பாக்கிரியாவியல் அளவுருக்கள்	கிராப் மாதிரிகள் 7 இடங்களில் சேகரிக்கப்பட்டன - 5 நிலத்தடி நீர் மற்றும் 2 மேற்பரப்பு நீர் மாதிரிகள்; கண்காணிக்கும் காலத்தில் ஒருமுறை.
4	சூழலியல்	நிலப்பரப்பு மற்றும் நீர்வாழ் தாவரங்கள் மற்றும் விலங்கினங்கள் 10 கிமீ சுற்றளவுக்குள் உள்ளன.	வரையறுக்கப்பட்ட முதன்மை கணக்கெடுப்பு மற்றும் இரண்டாம் நிலை தரவு வனத்துறையிடம் இருந்து சேகரிக்கப்பட்டது
5	ஒலி மட்டங்கள்	DB (A) இல் ஒலி நிலைகள்	8 இடங்கள் (2 மைய & 6 இடையக) - EIA ஆய்வின் போது தரவு 24 மணிநேரத்திற்கு ஒருமுறை கண்காணிக்கப்படுகிறது
6	மண் பண்புகள்	இயற்பியல் மற்றும் வேதியியல் அளவுருக்கள்	கண்காணிப்பு காலத்தில் 6 இடங்களில்
7	நில பயன்பாடு	பல்வேறு வகைகளுக்கான நில பயன்பாடு	சர்வே ஆஃப் இந்தியாவின் நிலப்பரப்பு தாள் மற்றும் செயற்கைக்கோள் படங்கள் மற்றும் முதன்மை கணக்கெடுப்பு ஆகியவற்றின் அடிப்படையில்

8	சமூக- பொருளாதார அம்சங்கள்	சமூக- பொருளாதார மற்றும் மக்கள்தொகை பண்புகள், தொழிலாளர் பண்புகள்	2011 கணக்கெடுப்பு போன்ற முதன்மை கணக்கெடுப்பு மற்றும் இரண்டாம் நிலை ஆதாரங்களின் அடிப்படையில்.
9	நிலத்தடிநீர்	பகுதியின் வடிகால் அமைப்பு, நீரோடைகளின் தன்மை, நீர்நிலை பண்புகள், ரீசார்ஜ் மற்றும் வெளியேற்றும் பகுதிகள்	இரண்டாம் நிலை ஆதாரங்களில் இருந்து சேகரிக்கப்பட்ட தரவு மற்றும் தயாரிக்கப்பட்ட நீர்- புவியியல் ஆய்வு அறிக்கை ஆகியவற்றின் அடிப்படையில்
10	இடர் மதிப்பீடு மற்றும் பேரிடர் மேலாண்மை திட்டம்	தீ மற்றும் வெடிப்புகள் மற்றும் நச்சுப் பொருட்களின் வெளியீடு ஆகியவற்றால் பேரழிவு ஏற்படக்கூடிய பகுதிகளை அடையாளம் காணவும்	சுரங்கத்துடன் தொடர்புடைய அபாயத்திற்காக செய்யப்பட்ட இடர் பகுப்பாய்வின் கண்டுபிடிப்புகளின் அடிப்படையில்.

ஆதாரம்: ஆய்வகங்களின் ஆன்சைட் கண்காணிப்பு தரவு/மாதிரி

SEIAA – TN வழங்கிய ToR இன் தேவையின்படி தரவு சேகரிக்கப்பட்டது. ToR இன் இணக்கம்
அத்தியாயம் 1, பிரிவு 1.5 இல் கொடுக்கப்பட்டுள்ளது

1.8.1 ஒழுங்குமுறை இணக்கம் & பொருந்தக்கூடிய சட்டங்கள்/விதிமுறைகள்

- விண்ணப்பங்கள் தமிழ்நாடு சிறு கனிமச் சலுகை விதிகள், 1959 இன் விதி, 8
இன் கீழ் விண்ணப்பத்தை விரும்புகின்றன.
- தமிழ்நாடு சிறு கனிமச் சலுகை விதிகள், 1959 இன் படி சுரங்கத்
திட்டத்தைத் தயாரிப்பதற்கும் சுற்றுச்சூழல் அனுமதியைப் பெறுவதற்கும்
துல்லியமான பகுதி தொடர்பு கடிதம் பெறப்பட்டது.

- தமிழ்நாடு சிறு கனிமச் சலுகை விதிகள், 1959 இன் திருத்தப்பட்ட விதி 41 & 42ன் கீழ் சாதாரண கல் குவாரியின் சுரங்கத் திட்டம் அங்கீகரிக்கப்பட்டது
- முன்மொழிவுக்கான ToR SEIAA-TN/F.No.8566/SEAC/ToR-1280/2022 Dated: 08.10.2022 அன்று வழங்கப்பட்டது.

அத்தியாயம் 2- திட்ட விளக்கம்

2.0 பொது விளக்கம்

MoEF & CC அறிவிப்பு S.O இன் படி மொத்த குழும அளவு கணக்கிடப்படுகிறது. 2269(E) தேதி 1 ஜூலை 2016 படி, முன்மொழியப்பட்ட சாதாரண கல் மற்றும் கிராவல் குவாரிக்கு சுற்றுச்சூழல் அனுமதி தேவை. நான்கு (4) முன்மொழியப்பட்ட, (1) காலாவதியான மற்றும் (1) கைவிடப்பட்ட குவாரிகள் ஒரு குழுமத்தை உருவாக்குகின்றன. இந்த திட்டத்திலிருந்து 500 மீ சுற்றளவில் தற்போதுள்ள குவாரி ஒன்று உள்ளது மற்றும் 500 மீ சுற்றளவில் உள்ள குவாரிகளின் மொத்த அளவு 7.83.5 ஹெக்டேர் ஆகும்

குழுமத்தின் பரப்பளவு 5 ஹெக்டேருக்கு மேல் இருப்பதால், இந்த முன்மொழிவு B1 வகையின் கீழ் வருகிறது: 04.09.2018 & 13.09.2018 தேதியிட்ட ஆணைப்படி, மாண்புமிகு தேசிய பசுமைத் தீர்ப்பாயம், புது தில்லி O.A. 2018 இன் எண். 173 & ஓ.ஏ. எண், 2016 இன் 186 மற்றும் MoEF & CC அலுவலக குறிப்பாணை F. எண். L-11011/175/2018-IA-II (M) தேதி: 12.12.2018 மற்றும் சுற்றுச்சூழல் அனுமதி பெறுவதற்கு EIA, EMP மற்றும் பொது மக்கள் ஆலோசனைக்கான தேவை.

2.1 திட்டத்தின் விளக்கம்

முன்மொழியப்பட்ட திட்டம் குறிப்பிட்ட தளம் மற்றும் இந்த திட்டத்திற்கு கூடுதல் பகுதி தேவையில்லை. முன்மொழியப்பட்ட குவாரிகளில் இருந்து கழிவுநீர் உற்பத்தி/வெளியேற்றம் இல்லை. சாதாரண கல் மற்றும் கிராவல்களை வழக்கமான திறந்தவெளி கையேடு முறையில் தோண்டி எடுக்க முன்மொழியப்பட்டுள்ளது. பிட் ஹெட் முதல் தேவைப்படும் வாடிக்கையாளர்களுக்கு சாதாரண கல்லை ஏற்றுவதற்குப் பயன்படுத்தப்படும்.

2.2 திட்டத்தின் இடம்

- இந்தப் பகுதி தமிழ்நாடு மாநிலம், கரூர் மாவட்டம், புகளூர் தாலுகா, குப்பம் கிராமத்தின் S.F.No's.211/1 & 211/2 இல் அமைந்துள்ளது.
- குவாரி குத்தகைப் பகுதி முழுவதும் பட்டா நிலத்தில் வருகிறது, குத்தகைக்கு விடப்பட்ட பகுதி சமதளமான நிலப்பரப்பைக் காட்டுகிறது.
- இப்பகுதியின் உயரம் MSLக்கு மேல் 172மீ (அதிகபட்சம்) உள்ளது.
- பகுதி GSI Topo தாள் எண். 58 - E/16 இல் குறிப்பிடப்பட்டுள்ளது
- 10°59'58.89" N முதல் 11°00'04.13" N வரையிலான அட்சரேகை
- WGS 1984 தேதியில் 77°57'11.01" E முதல் 77°57'15.51"E வரையிலான தீர்க்கரேகை

அட்டவணை 2.1: தள இணைப்பு

அருகிலுள்ள சாலை	NH-81- கரூர்-காங்கேயம்- 5.0 கி.மீ - தென்மேற்கு SH-84 - ஈரோடு - கரூர் - 2.5 கி.மீ - வடகிழக்கு MDR- 332 - பரமத்தி - நொய்யல் சாலை - 3.5 கி.மீ - வடமேற்கு
அருகிலுள்ள கிராமம்/வாழ்விடங்கள்	குப்பம் - 2.0 கிமீ - மேற்கு
அருகில் உள்ள நகரம்	புகளூர் - 9 கிமீ - வடகிழக்கு
அருகிலுள்ள இரயில்வே	கரூர் சந்திப்பு - 14 கிமீ - தென்கிழக்கு
அருகில் உள்ள விமான நிலையம்	திருச்சி - 85 கிமீ-தென்கிழக்கு
துறைமுகம்	கொச்சின்- 220 கிமீ - தென்மேற்கு
மாநிலங்களுக்கு இடையேயான எல்லை	தமிழ்நாடு-கேரளா-126கிமீ-மேற்கு

ஆதாரம்: சர்வே ஆஃப் இந்தியா டோபோஷீட்

அட்டவணை 2.2: திட்டப் பகுதியின் எல்லை ஒருங்கிணைப்புகள்

திட்டத்தின் எல்லை ஒருங்கிணைப்புகள்		
வ.எண்	அட்சரேகை	தீர்க்கரேகை
1	10°59'58.89"N	77°57'11.60"E
2	11° 00'00.95"N	77°57'11.66"E
3	11° 00'02.41"N	77°57'11.01"E
4	11° 00'03.18"N	77°57'13.69"E
5	11° 00'03.63"N	77°57'14.78"E
6	11° 00'04.13"N	77°57'15.51"E
7	10°59'58.93"N	77°57'15.31"E
8	10°59'58.91"N	77°57'14.99"E

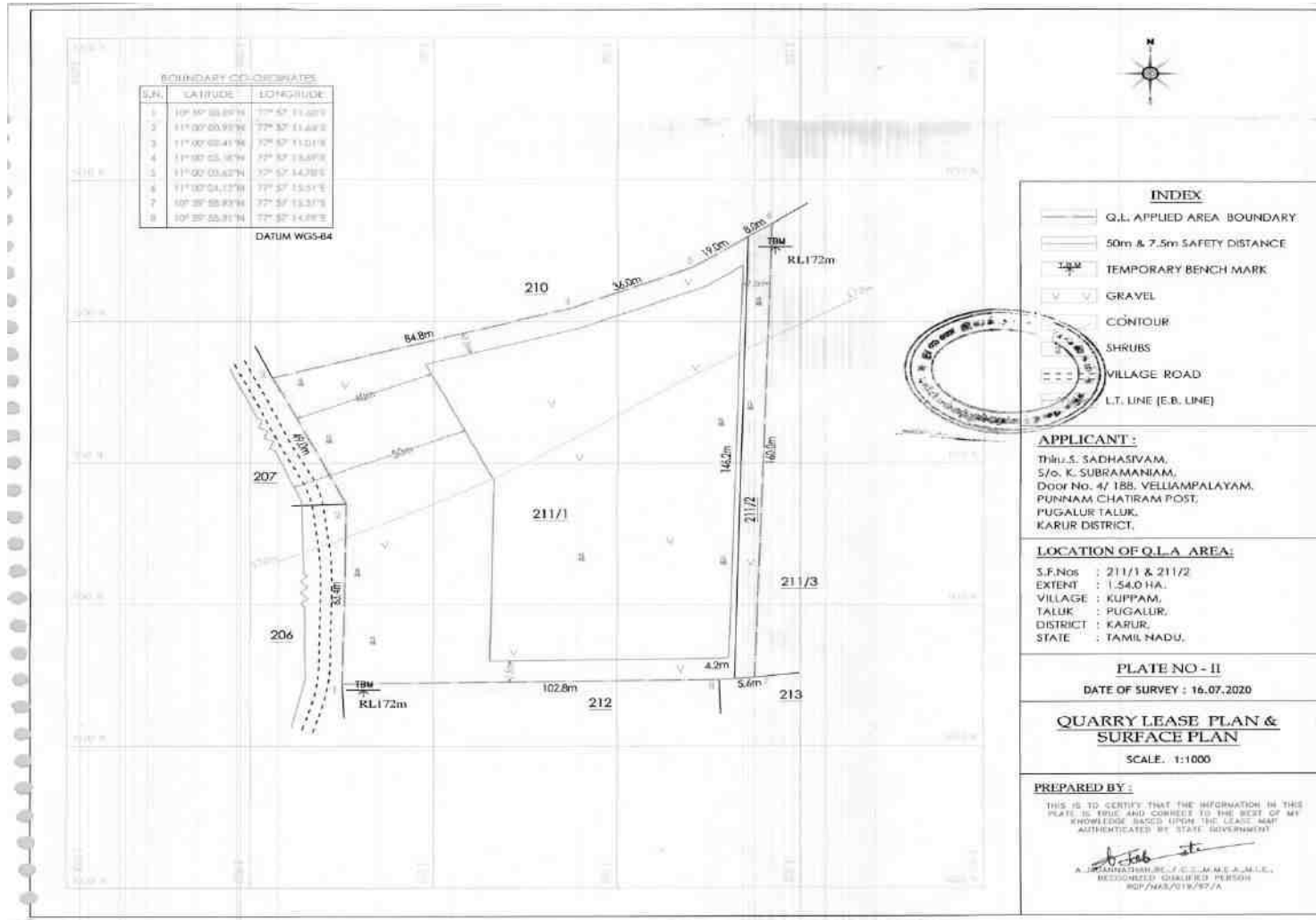
ஆதாரம்: அங்கீகரிக்கப்பட்ட சுரங்கத் திட்டங்கள்

Datum: UTM-WGS84

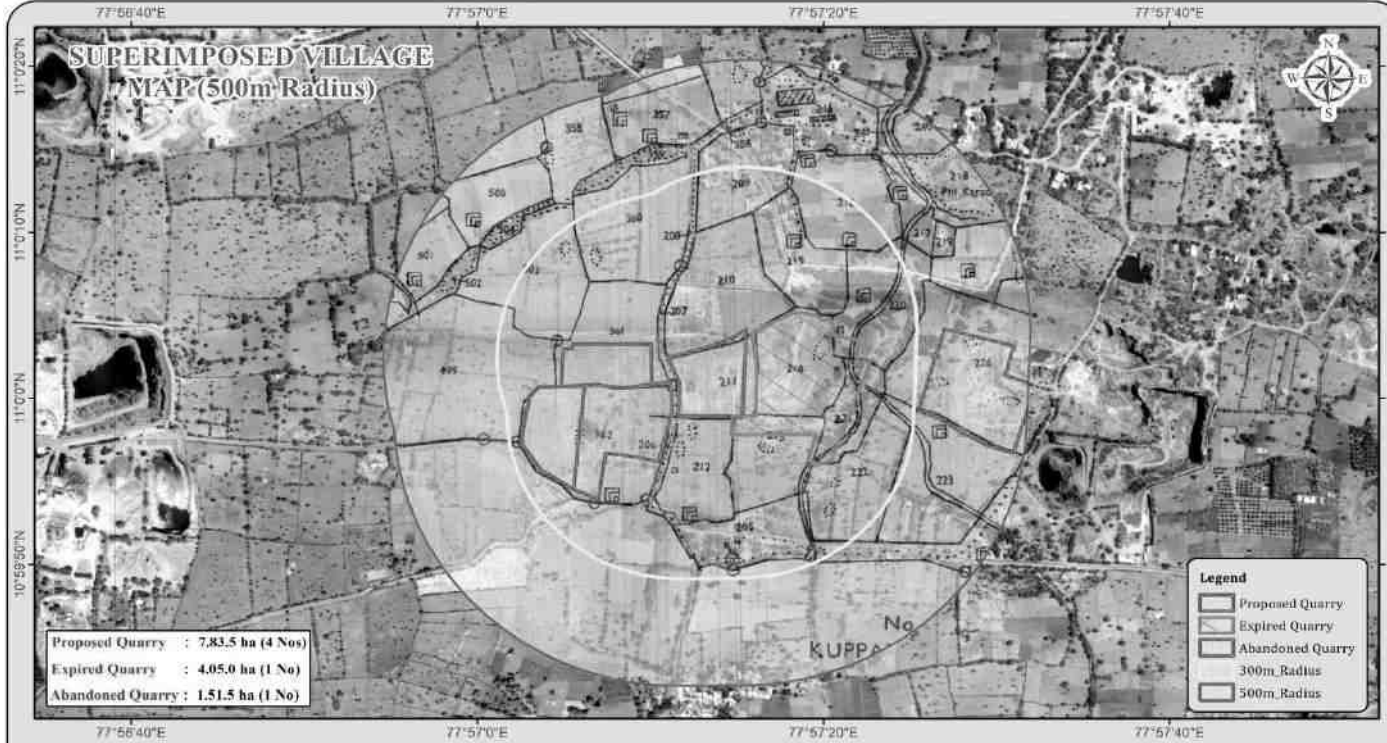
படம் 2.1: திட்டப்பகுதியின் கூகுள் படம்



படம் 2.2: திட்டப்பகுதியின் மேற்பரப்புத் திட்டம்





படம் 2.3 கிராம வரைபடம் கூகுள் எர்த் இமேஜில் மிகைப்படுத்தப்பட்டுள்ளது



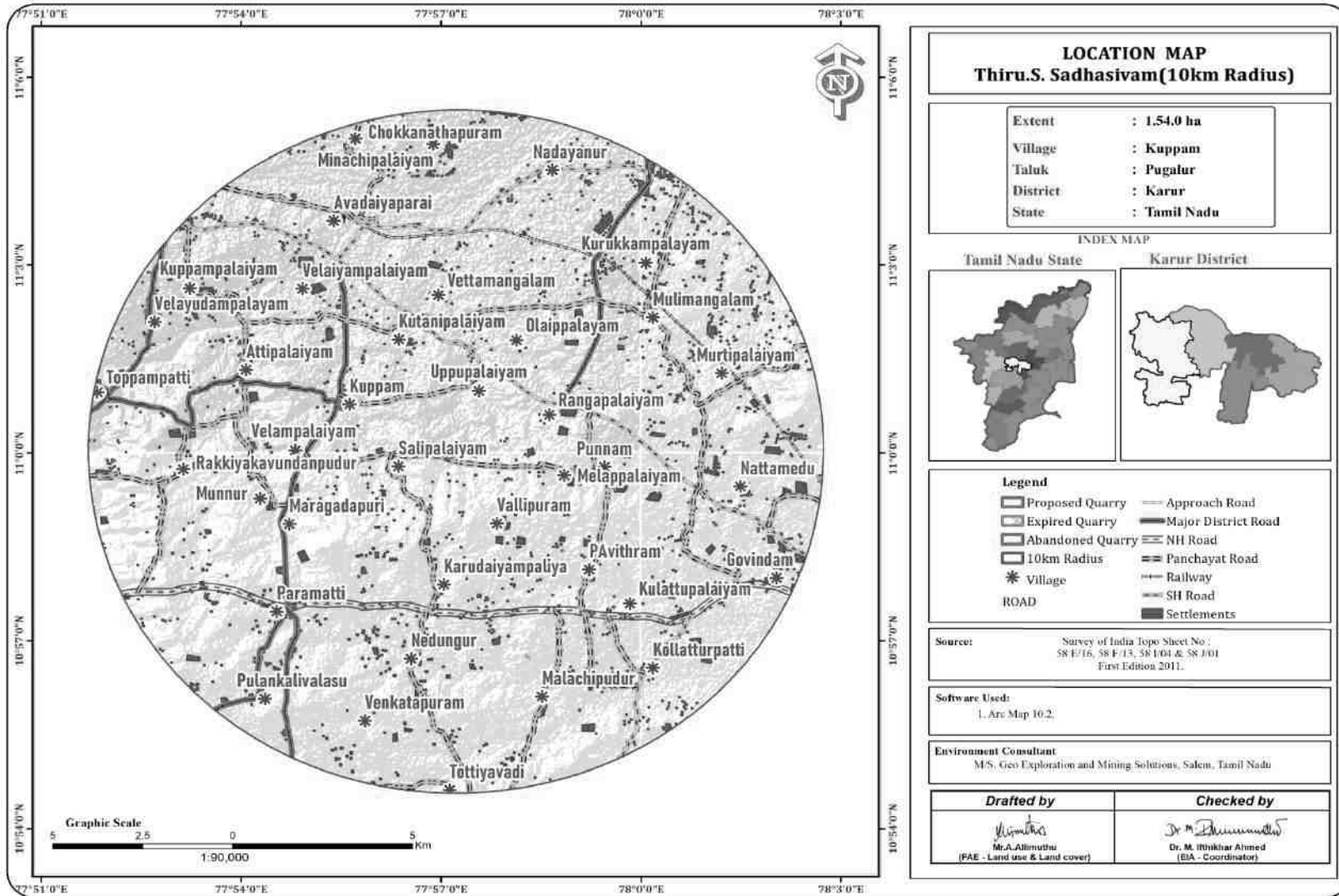
Project Proponent : Thiru.S. Sathasivam
 Extent : 1.54.0 ha
 Village : Kuppam
 Taluk : Pugalur
 District : Karur
 State : Tamil Nadu

Graphic Scale : 0 50 100
 Software Used : Ato Map 10.8
 Environment Consultant : M.S. Geo Exploration and Mining Solutions, Salem, Tamil Nadu

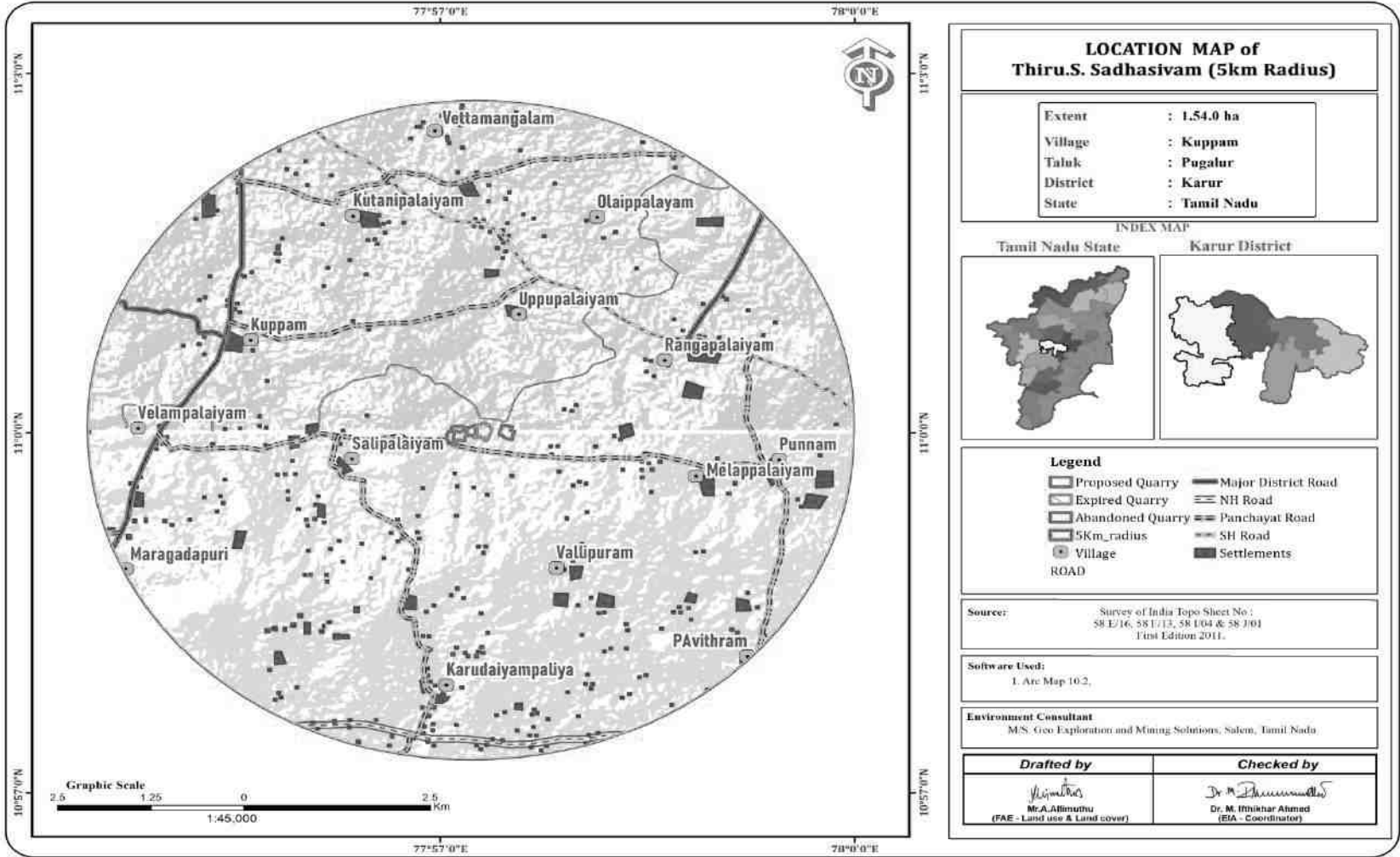
Source : 1. Geographical Information System

Drafted by	Checked by
 Mr. A. Allimuthu (FAE - Land use & Land cover)	 Dr. M. Ithikar Ahmed (EIA - Coordinator)

படம் 2.4 10 கிமீ சுற்றளவில் மேற்பரப்பு அம்சங்களைக் காட்டுகிறது



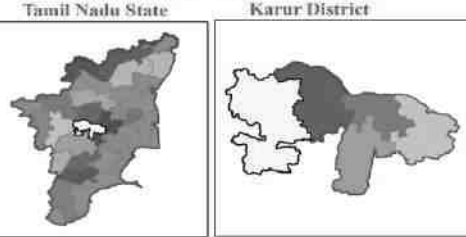
படம் 2.5: 5 கிமீ சுற்றளவில் மேற்பரப்பு அம்சங்களைக் காட்டுகிறது



LOCATION MAP of Thiru.S. Sadhasivam (5km Radius)

Extent	: 1.54.0 ha
Village	: Kuppam
Taluk	: Pugalur
District	: Karur
State	: Tamil Nadu

INDEX MAP



Legend

	Major District Road
	NH Road
	Panchayat Road
	SH Road
	ROAD

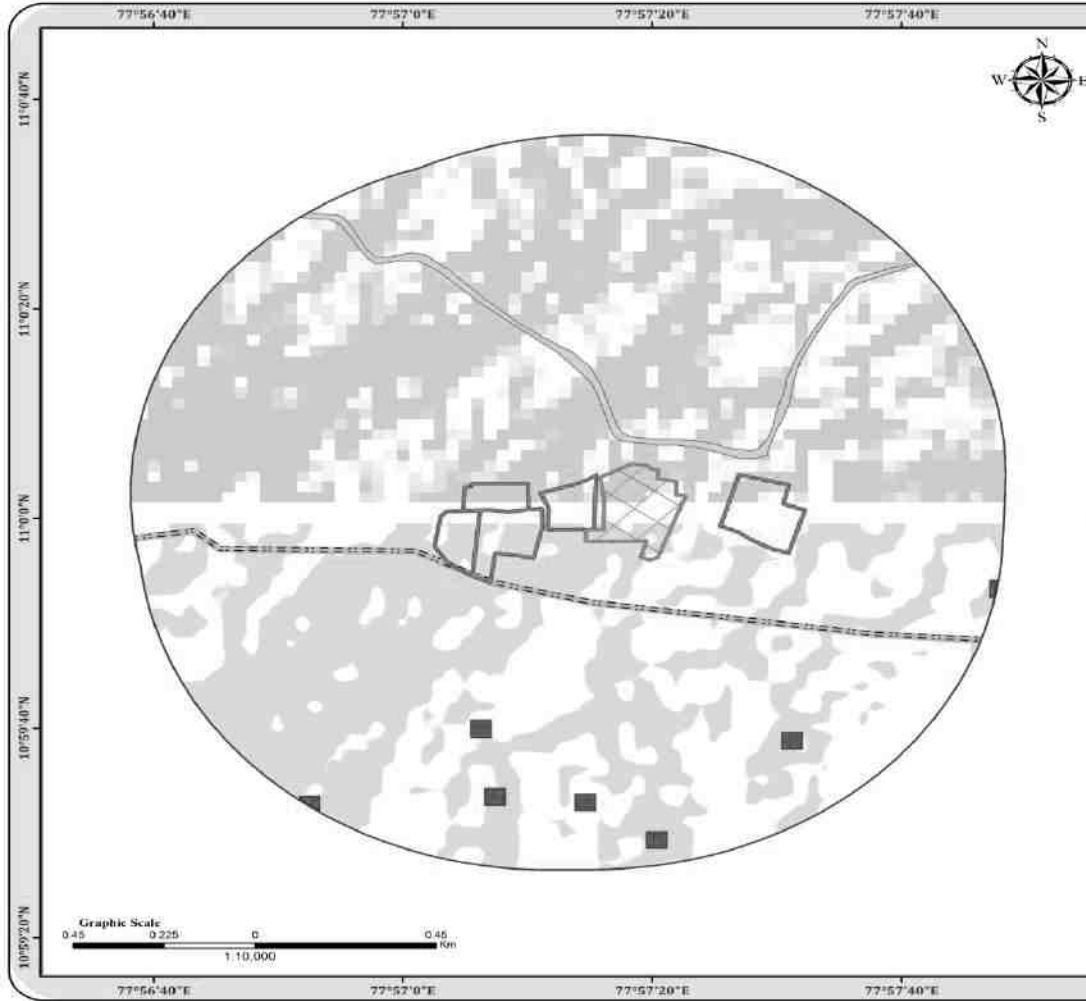
Source: Survey of India Topo Sheet No : 58 E/16, 58 I/13, 58 I/04 & 58 J/01
First Edition 2011.

Software Used:
I. Arc Map 10.2.

Environment Consultant
M.S. Geo Exploration and Mining Solutions, Salem, Tamil Nadu.

Drafted by Mr. A. Allimuthu (FAE - Land use & Land cover)	Checked by Dr. M. Iftikhar Ahmed (EIA - Coordinator)
--	---

படம் 2.6: 1 கிமீ சுற்றளவில் மேற்பரப்பு அம்சங்களைக் காட்டும் படம்



LOCATION MAP
Thiru.S. Sadhasivam (1km Radius)

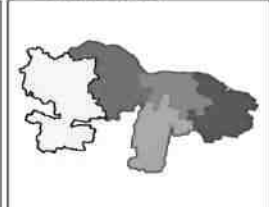
Extent	: 1.54.0 ha
Village	: Kuppam
Taluk	: Pugalur
District	: Karur
State	: Tamil Nadu

INDEX MAP

Tamil Nadu State



Karur District



Legend

Proposed Quarry	Panchayat Road
Expired Quarry	Settlements
Abandoned Quarry	1km_Radius
ROAD	

Source: Survey of India Topo Sheet No -
58 E/16, 58 F/13, 58 I/04 & 58 J/01
First Edition 2011.

Software Used:
1. Arc Map 10.2.

Environment Consultant
M.S. Geo Exploration and Mining Solutions, Salem, Tamil Nadu

Drafted by

(Signature)
Mr. A. Alimurthi
(FAE - Land use & Land cover)

Checked by

(Signature)
Dr. M. Imrakhir Ahmed
(EIA - Coordinator)

2.2.1 திட்டப் பகுதி

- அனைத்து முன்மொழியப்பட்ட திட்டங்களும் தளம் சார்ந்தவை.
- அனைத்து திட்டப் பகுதியிலும் எந்த பயனும் அல்லது செயலாக்கமும் முன்மொழியப்படவில்லை.
- முன்மொழியப்பட்ட திட்டங்களில் வன நிலம் இல்லை மற்றும் பெரிய தாவரங்கள் மற்றும் மரங்கள் இல்லாதது.

அட்டவணை 2.3: முக்கிய மண்டலத்தின் நில பயன்பாட்டு முறை

உத்தேசிக்கப்பட்ட சுரங்கம்		
விளக்கம்	தற்போதைய பகுதி (ஹெக்டேர்)	குவாரியின் வாழ்நாள் முடிவில் உள்ள பகுதி (Ha)
குவாரிக்கு உட்பட்ட பகுதி	Nil	0.84.0
உள்கட்டமைப்பு	Nil	0.01.0
சாலைகள்	Nil	0.02.0
பசுமை அரண்	Nil	0.08.0
பயன்படுத்தாத நிலம்	1.54.0	0.59.0
மொத்தம்	1.54.0	1.54.0

2.2.2 செயல்பாட்டின் அளவு

அட்டவணை 2.4: முன்மொழியப்பட்ட திட்டங்களுக்கான செயல்பாட்டு விவரங்கள்

விவரங்கள்	விவரங்கள்	
	சாதாரண கல் (5 வருட திட்ட காலம்)	கிராவல் (3 வருட திட்ட காலம்)
புவியியல் வளங்கள்	77,000	30,800
சுரங்க இருப்புக்கள்	35,230	16,270
உத்தேச உற்பத்தி	28,430	16,270
சுரங்கத் திட்ட காலம் / குத்தகைக்கு விண்ணப்பித்த காலம்	5 ஆண்டுகள்	
வேலை நாட்களின் எண்ணிக்கை	300 நாள்	
ஒரு நாளைக்கு உற்பத்தி	19	18
லாரி சுமைகளின் எண்ணிக்கை (ஒரு சுமைக்கு 12 மீ ³)	3	3
சுரங்கத்தின் மொத்த ஆழம்	7 மீ (2 மீ கிராவல் + 5 மீ சாதாரண கல்)	

ஆதாரம்: அங்கீகரிக்கப்பட்ட சுரங்கத் திட்டம்

2.3 புவியியல்

2.3.1 மண்டல புவியியல்

தீபகற்ப நெய்ஸ் பழமையான பாறை அமைப்புகளை உருவாக்குகிறது, இதில் சார்னோகைட்டின் பாரிய உருவாக்கம் சமீபத்திய நான்காம் பகுதி உருவாக்கம் நிறைந்த திரட்சியுடன் உள்ளது. பிராந்திய அளவில் சார்னோகைட் உடல் N70°E – S70°W SE60° நோக்கி சாய்ந்து

கட்டமைப்பு அமைப்புகள்: -

வயது உருவாக்கம்

சமீபத்தியது - குவாட்டர்னரி உருவாக்கம் (கிராவல்)

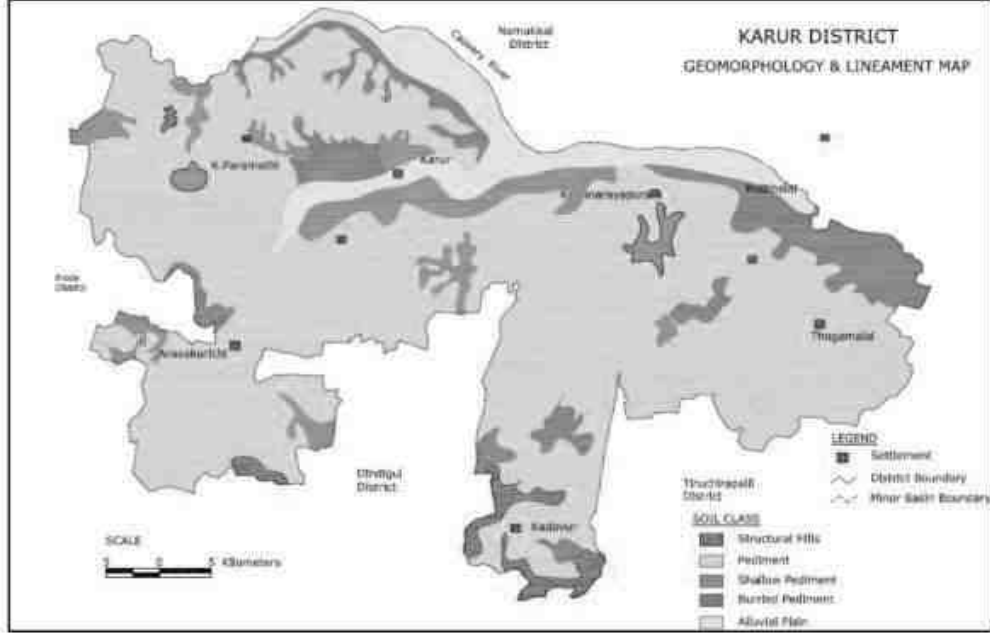
----- இணக்கமின்மை-----

ஆர்க்கியன் - சார்னோகைட்

தீபகற்ப க்னீஸ் வளாகம்

புவியியல்

மாவட்டத்தின் முழுப் பகுதியும் பாதாளச் சாலையாக உள்ளது. மாவட்டத்தின் தெற்குப் பகுதியில் காணப்படும் ரங்கமலை மலைகள் மற்றும் கடலூர்மலைகள், கிழக்குத் தொடர்ச்சி மலைகளின் எஞ்சிய பகுதிகளாகவும், கடல் மட்டத்திலிருந்து சராசரியாக 1031 மீட்டருக்கும் அதிகமான உயரத்திற்கு உயர்வாகவும் உள்ளன. அய்யர்மலை, தாந்தோணிமலை மற்றும் வேலாயுதம்பாளையம் மலைகளால் பிரதிநிதித்துவப்படுத்தப்படும் ஏராளமான சிறிய எஞ்சிய மலைகள் உள்ளன. இப்பகுதியின் பொதுவான உயரம் சராசரி கடல் மட்டத்திலிருந்து 100 மீ முதல் 200 மீ வரை இருக்கும். செயற்கைக்கோள் படங்களின் விளக்கம் மூலம் மாவட்டத்தில் அடையாளம் காணப்பட்ட முக்கிய புவியியல் அலகுகள் 1) கட்டமைப்பு மலை, 2) பெடிமென்ட்ஸ், 3) ஆழமற்ற பெடிமென்ட்கள், 4) புதைக்கப்பட்ட பெடிமென்ட்கள் மற்றும் 5) வண்டல் சமவெளி. ஒவ்வொரு புவியியல் அலகிலும் நிலத்தடி நீர் நிகழ்வின் ஓட்டுமொத்த மதிப்பீடு மற்றும் அதன் ஹைட்ரோ புவியியல் பாத்திரங்களின் முக்கியத்துவம் கொடுக்கப்பட்டுள்ளது, புவியியல் மற்றும் வரி விவரங்கள் கொடுக்கப்பட்டுள்ளன.



2.3.2 உள்ளூர் புவியியல்:-

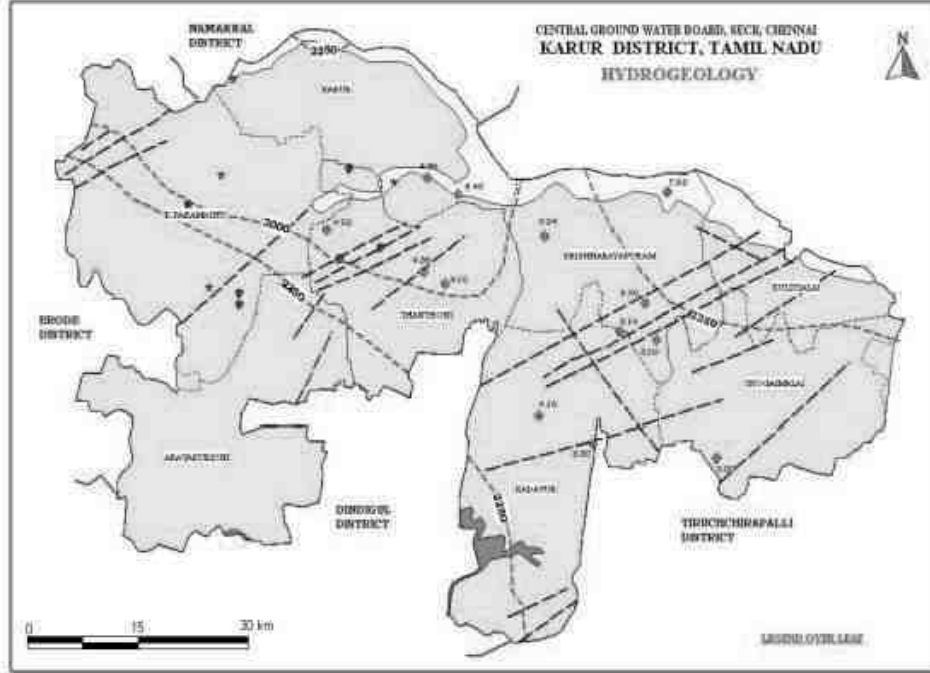
புவியியல் ரீதியாக, முழு மாவட்டத்தையும் கடினமான பாறைகள் மற்றும் வண்டல் வடிவங்களாக வகைப்படுத்தலாம். கடினப் பாறை உருவாக்கம்: - மாவட்டத்தின் 90 சதவீதத்திற்கும் அதிகமான பகுதிகள் தொன்மையான காலத்தைச் சேர்ந்த கடினப் பாறைகளால் சூழப்பட்டுள்ளன. பல்வேறு வகையான கடினப் பாறைகளில் முக்கிய உருவாக்கம் கினிசிக் வகை உருவாக்கம் ஆகும். கரூர் மற்றும் அரவக்குறிச்சி வட்டங்களில் சார்னோகைட் பாக்கெட்டுகளாக இந்த மாவட்டத்தில் நிகழ்கிறது. வானிலையை எதிர்க்கும் குவார்ட்சைட்டுகள் சார்னோகைட் மற்றும் ஜினிசிக் வகைகளில் திட்டுகளாகவும், மேலே உள்ள பாறை வகைகள் படம் 3.5 இல் காட்டப்பட்டுள்ளன. வண்டல் படிவு: - ஆற்றின் மூலம் வண்டல் கொண்டு செல்லப்படும் மணல், வண்டல், களிமண், சரளை போன்ற சமீபத்திய வண்டல் படிவுகள், கரூர், கிருஷ்ணராயபுரம் மற்றும் குளித்தலைப் பகுதிகளில் காவிரி ஆற்றின் மறுபுறம் காணப்படுகின்றன.

2.3.3 நீர்வளவியல்

கரூர் மாவட்டம் முழுக்க முழுக்க தொன்மையான படிவ வடிவங்களாலும், ஆற்றங்கரை மற்றும் நீரோடைப் பாதைகளிலும் சமீபகால வண்டல் படிவுகளால் அடியில் உள்ளது. வானிலை, பிளவுகள் மற்றும் உடைந்த படிவப் பாறை மணல் அங்குள்ள சென்டலுவியல் படிவுகள் மாவட்டத்தில் முக்கியமான நீர்நிலை அமைப்புகளாக உள்ளன. ஆர்க்கியன் காலத்தின் கடினமான ஒருங்கிணைந்த படிவப் பாறைகள், க்னிஸ்கள், கிரானைட்டுகள், சார்னோகைட்டுகள் மற்றும் பிற தொடர்புடைய பாறைகளின் வானிலை, பிளவுகள் மற்றும் உடைந்த வடிவங்களைக் குறிக்கின்றன. பெரிய விட்டம்

கொண்ட கிணறுகளின் குறிப்பிட்ட திறன் படிசு பாறைகளில் 31 முதல் 200 எல்பிஎம் / மீ வரை சோதிக்கப்பட்டது. வரைதல். கிணறுகளின் மகசூல் பண்புகள் நிலப்பரப்பு அமைப்பு, கல்லியல் மற்றும் வானிலையின் அளவைப் பொறுத்து கணிசமாக வேறுபடுகின்றன.

Source: <https://karur.nic.in/departments/geology-mining/>



நீர்நிலை அமைப்புகள்:

நிலத்தடி நீரின் நிகழ்வு மற்றும் சேமிப்பானது, புவியியல், நிலப்பரப்பு மற்றும் மழைப்பொழிவு வடிவத்தில் மழைப்பொழிவு ஆகிய மூன்று காரணிகளைப் பொறுத்தது. புவியியலைத் தவிர, நிலப்பரப்பு சுயவிவரத்தில் உள்ள பரவலான மாறுபாடு மற்றும் மழையின் தீவிரம் ஆகியவை நிலத்தடி நீர் ரீசார்ஜ் செய்வதற்கான முக்கிய காரணிகளாக அமைகின்றன. நீர்நிலைகள் மிகவும் சிக்கலான நீர் புவியியல் அமைப்பின் ஒரு பகுதியாகும், மேலும் முழு அமைப்பின் நடத்தையையும் எளிதில் விளக்க முடியாது. கடின பாறை நிலப்பரப்பில் நிலத்தடி நீர் ஏற்படுவது மேல் வானிலை, பிளவுகள் மற்றும் உடைந்த பகுதிகளுக்கு மட்டுப்படுத்தப்பட்டுள்ளது, இது அதிகபட்சமாக 30 மீ வரை நீண்டுள்ளது, இது திருப்பூர் மாவட்டத்தில் 10-15 மீ.

வண்டல் வடிவங்களில், முதன்மையான இடை நுண்துளையின் இருப்பு நிலத்தடி நீரின் கடத்தும் திறனை அதிகரிக்கிறது, அங்கு மகசூல் குறிப்பிடத்தக்கதாக இருக்கும். கடலோரப் பாதையில் மாவட்டத்தின் கிழக்குப் பகுதியை ஆக்கிரமித்துள்ள வண்டல் பகுதி நிலத்தடி நீர்மட்டத்திற்கு மிகவும் சாதகமாக உள்ளது. நிலத்தடி நீர் அரை வரையறுக்கப்பட்ட மற்றும் வரையறுக்கப்பட்ட நிலைகளில் ஏற்படுகிறது. ஒவ்வொரு

உருவாக்கத்திலும் நிலத்தடி நீர் நிகழ்வது பற்றிய சுருக்கமான விளக்கம் கீழே கொடுக்கப்பட்டுள்ளது.

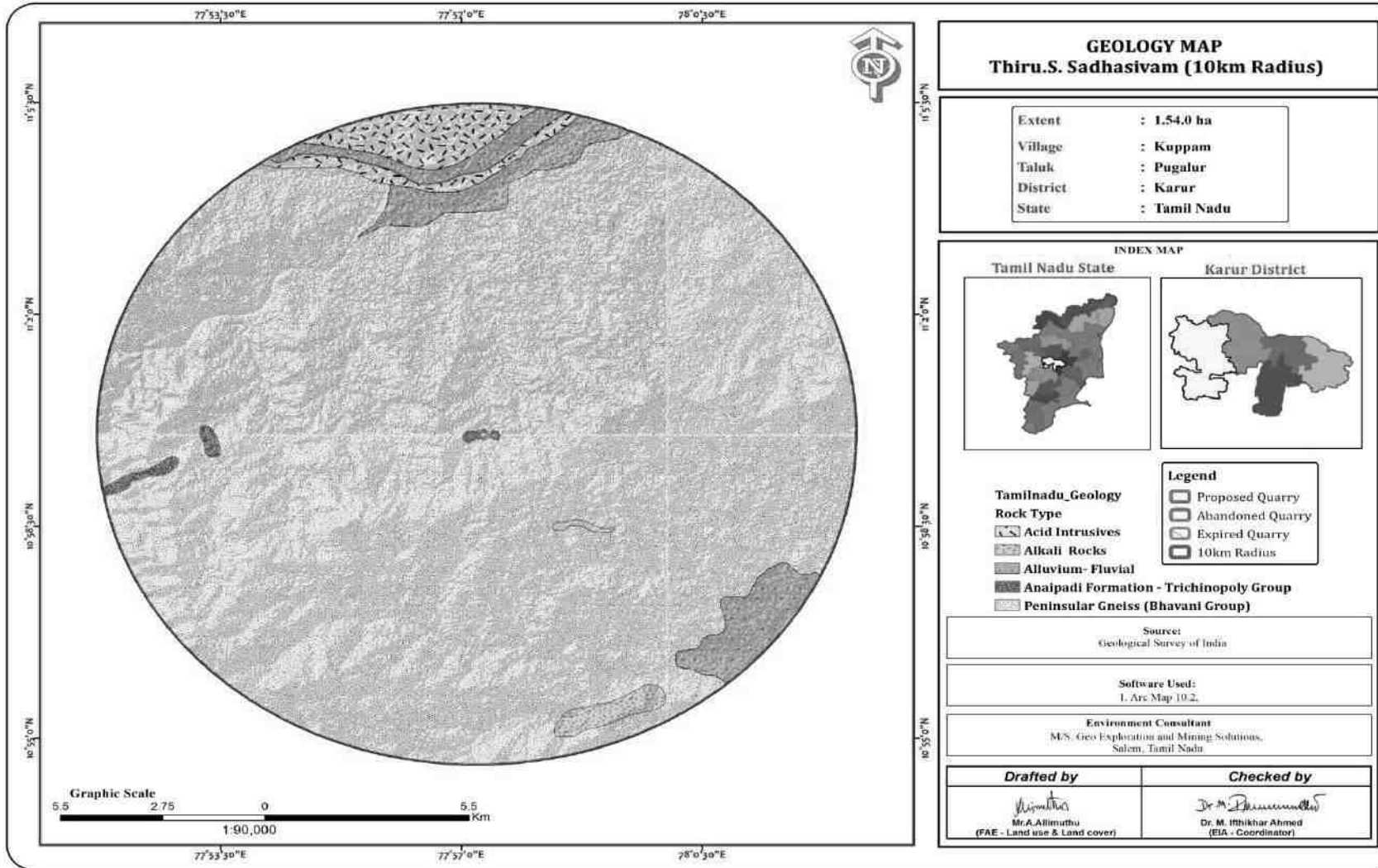
நீர்நிலை அளவுருக்கள்

அதிகமாகவோ அல்லது குறைவாகவோ, கரூர் மாவட்டத்தின் 90 சதவிகிதம் தொன்மையான காலத்தின் படி வடிவத்தால் ஆக்கிரமிக்கப்பட்டுள்ளது. கடினமான பாறை உருவாக்கத்தில் நீர்நிலையின் தடிமன் 15 முதல் 35 மீ வரை மாறுபடும். இண்டர் கிரானுலர் போரோசிட்டி என்பது படுக்கைப் பாறையில் வானிலை மற்றும் எலும்பு முறிவு வளர்ச்சியின் தீவிரம் மற்றும் அளவைப் பொறுத்தது. ஆழமான தட்பவெப்பநிலையானது க்னீசிக் வடிவங்களிலும், மிதமான வானிலை சார்னோகைட் உருவாக்கத்திலும் உருவாகிறது. வண்டல் மண் உருவாக்கம் முக்கியமாக காவிரியின் நதிப் பாதையில் நீண்டுள்ளது. கடினமான பாறை மற்றும் வண்டல் அமைப்புகளின் நீர்நிலை அளவுருக்கள் கீழே உள்ள அட்டவணையில் வழங்கப்பட்டுள்ளன.

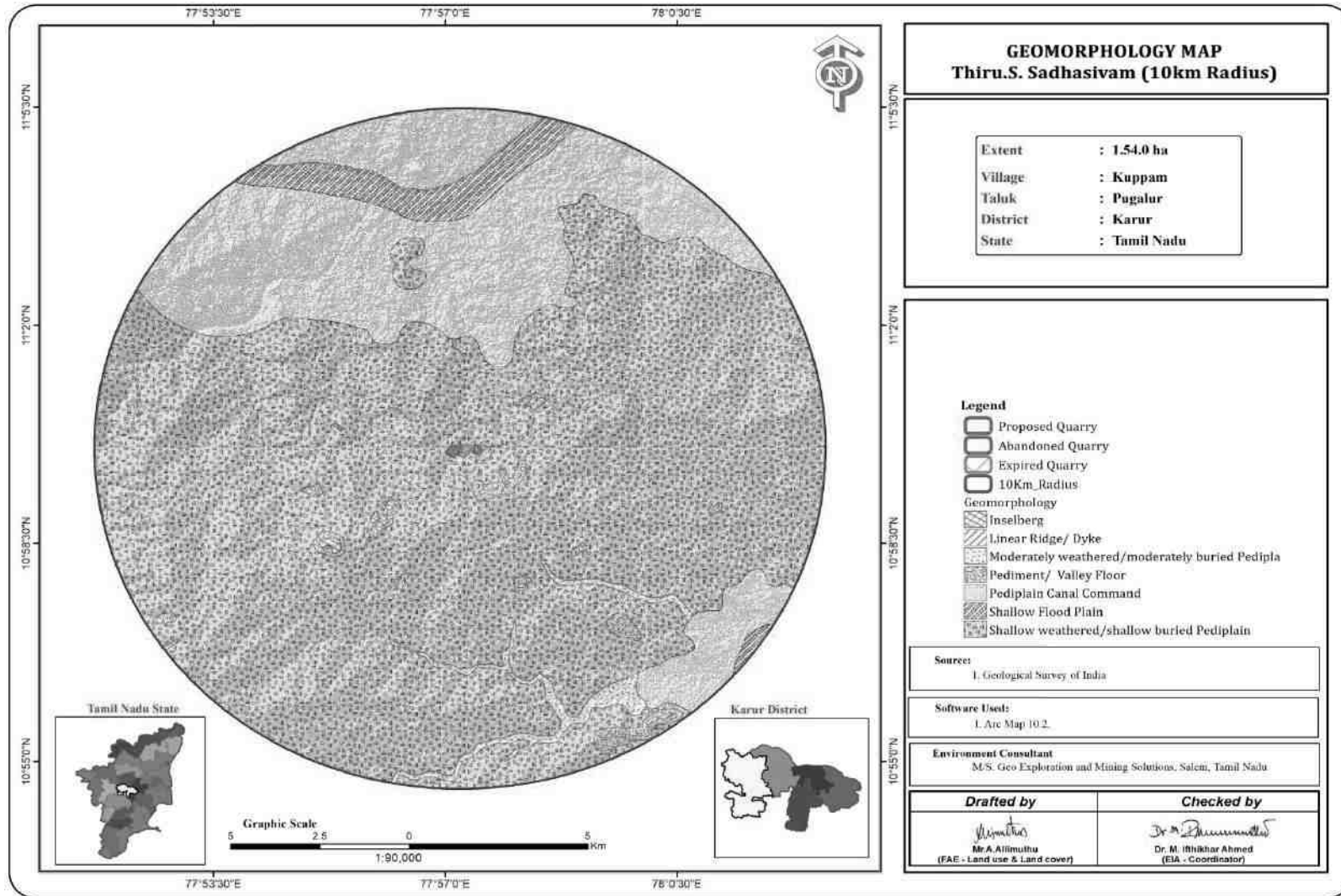
அட்டவணை 2.5: நீர்நிலை அளவுருக்களின் வரம்பு

பெயர்	குறிப்பிட்ட மகசூல் (%)	T (m ² /d)	ஊடுருவக்கூடிய தன்மை K (m/நாள்)	கிணறுகளின் மகசூல் (LPS)
வண்டல் மண்	6.8	45-205	2-4.5	8.3 to 16.66
ஹார்ட் ராக்	0.7-2.3	28-75	5-9	1.66 to 2.5

படம் 2.7 மண்டல புவிசியல் வரைபடம்



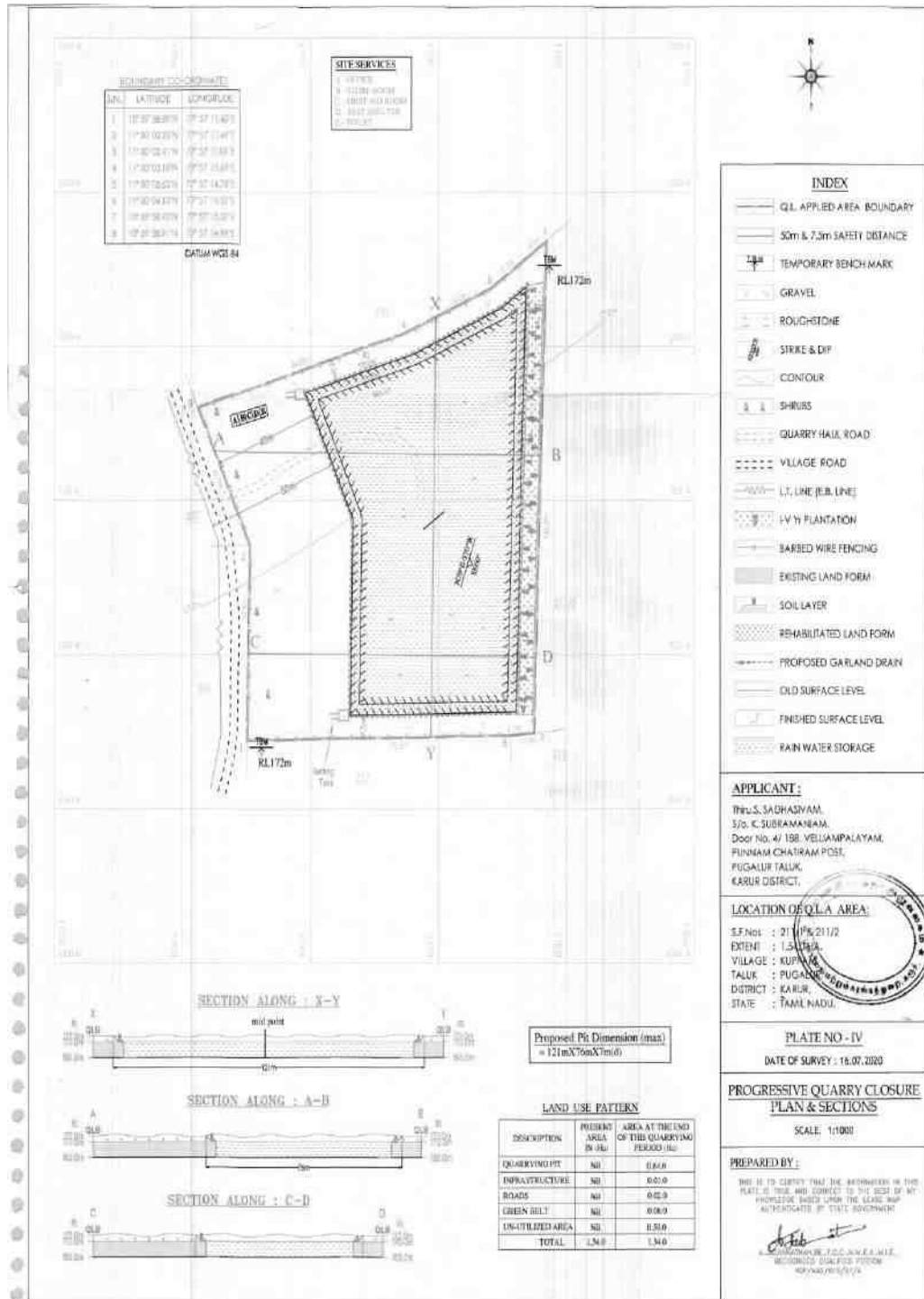
படம் 2.8 புனியியல் வரைபடம்



படம் 2.9: நிலப்பரப்பு, புவியியல், ஆண்டு வாரியான வளர்ச்சித் திட்டம் மற்றும் பிரிவுகள்



படம் 2.10: மூடல் திட்டம் மற்றும் பிரிவுகள்



2.4 வளங்கள் மற்றும் இருப்புக்கள்

சாதாரண கல் மற்றும் கிராவலின் வளங்கள் மற்றும் இருப்புக்கள் அனைத்து முன்மொழியப்பட்ட திட்டங்களுக்கும் அதிகபட்ச குத்தகைப் பகுதியை உள்ளடக்கும் வகையில் பிரிவுகளைத் திட்டமிடுவதன் மூலம் குறுக்குவெட்டு முறையின் அடிப்படையில் கணக்கிடப்பட்டது.

புவியியல் வளங்களின் கிடைக்கும் தன்மையின் அடிப்படையில், எக்ஸ்கவேட்டர் முறையில் பெஞ்ச் அமைப்பதைக் கருத்தில் கொண்டு, 7.5 மீ (பயன்படுத்தப்பட்ட பகுதியைச் சுற்றியுள்ள பாதுகாப்புத் தடை) மற்றும் துல்லியமான பகுதி தகவல்தொடர்பு கடிதத்தின்படி பாதுகாப்பு தூரம் மற்றும் பூட்டப்பட்டதைக் கழித்தல் ஆகியவற்றைக் கருத்தில் கொண்டு, எக்ஸ்கவேஷன் இருப்பு கணக்கிடப்படுகிறது. பெஞ்ச் உருவாக்கத்தின் போது இருப்புக்கள் (பெஞ்ச் லாஸ் என்றும் அழைக்கப்படுகிறது) மற்றும் உத்தேச திட்டத்திற்கு கழிவு / அதிக சுமை / பக்கச்சுமை (100% மீட்டி எதிர்பார்க்கப்படுகிறது) இல்லை என்பதைக் கருத்தில் கொண்டு சுரங்க கையிருப்பு கணக்கிடப்படுகிறது.

அட்டவணை 2.6: முன்மொழியப்பட்ட திட்டத்தின் கிடைக்கும் புவியியல் வளங்கள்

முன்மொழிவு		
	சாதாரண கல்	கிராவல்
புவியியல் இருப்பு மீ ³	77,300	30,800
சுரங்க இருப்பு மீ ³	35,230	16,270

ஆதாரம்: சுரங்கங்களின் அங்கீகரிக்கப்பட்ட சுரங்கத் திட்டம்

அட்டவணை 2.7: ஆண்டு வாரியான உற்பத்தித் திட்டம்

வருடம்	சாதாரண கல் மீ ³	கிராவல் மீ ³
I	5700	3276
II	5700	4410
III	6830	8584
IV	5100	-
V	5100	-
மொத்தம்	28430	16270

கழிவுகளை அகற்றுதல்

இந்த சாதாரண கல் குவாரி நடவடிக்கைகளில் எதிர்பார்க்கப்படும் கழிவுகள் எதுவும் இல்லை. அகற்றப்பட்ட முழுப் பொருட்களும் பயன்படுத்தப்படும் (100%).

கருத்தியல் சுரங்கத் திட்டம்/ இறுதி சுரங்க மூடல் திட்டம்

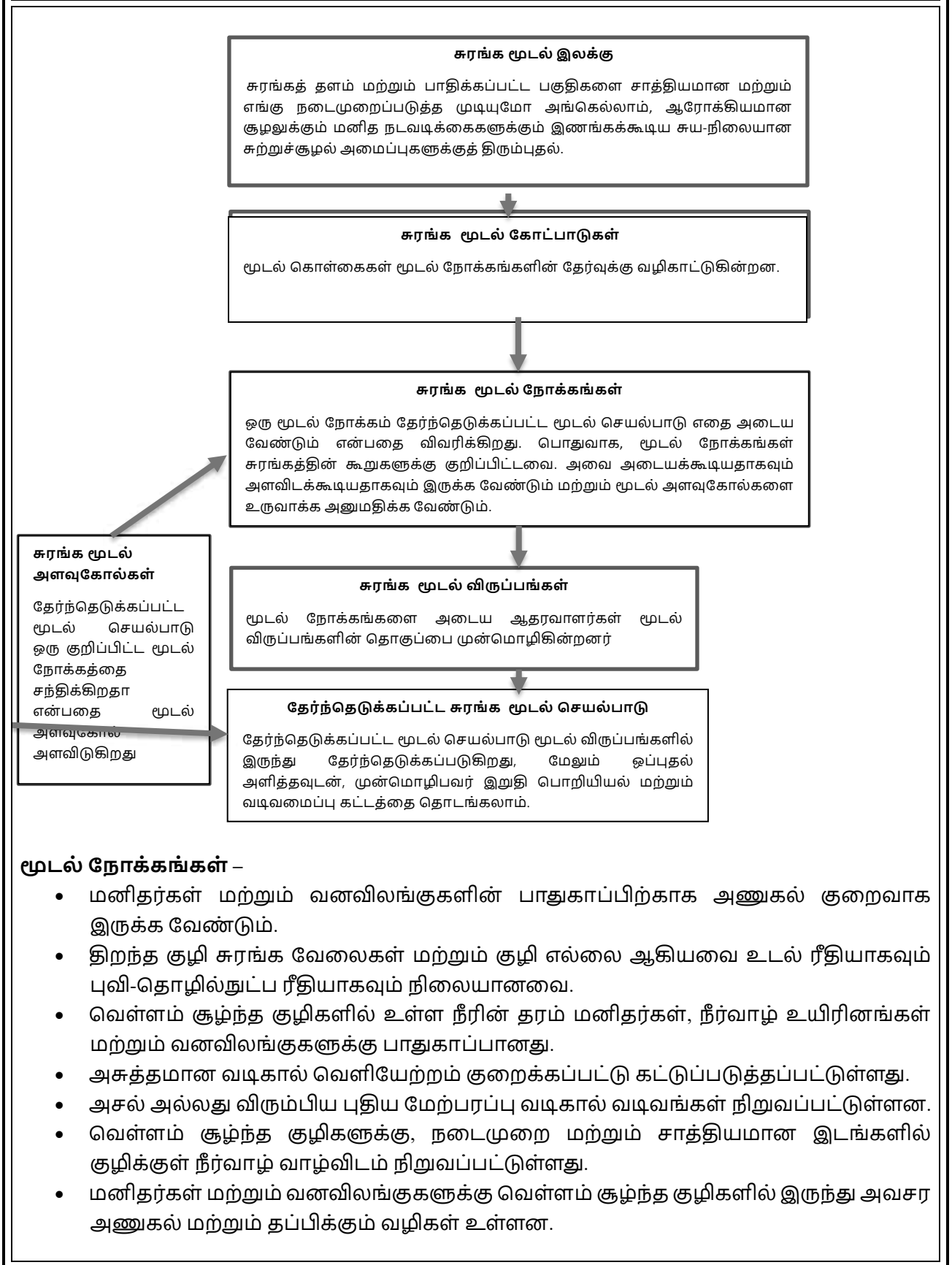
சுரங்கத்தின் பொருளாதார ஆழம், பாதுகாப்பு மண்டலங்கள், அனுமதிக்கப்பட்ட பகுதி போன்ற சில நடைமுறை அளவுருக்களின் அடிப்படையில் இறுதி குழி அளவு வடிவமைக்கப்பட்டுள்ளது.

அட்டவணை 2.8: இறுதி குழி பரிமாணம்

குழி	நீளம் (அதிகபட்சம்) (மீ)	அகலம் (அதிகபட்சம்) (மீ)	ஆழம் (அதிகபட்சம்) (மீ)
I	121	76	7m bgl

ஆதாரம்: அங்கீகரிக்கப்பட்ட சுரங்கத் திட்டம்

- சுரங்கங்களின் ஆயுட்காலத்தின் முடிவில், தோண்டப்பட்ட சுரங்கப் பள்ளம் / வெற்றிடமானது மழை நீரை சேகரிப்பதற்கான செயற்கை நீர்த்தேக்கமாகச் செயல்படும் மற்றும் வறட்சிக் காலங்களில் தேவை அல்லது நெருக்கடிகளைச் சமாளிக்க உதவும்.
- சுரங்கம் மூடப்பட்ட பிறகு, பாதுகாப்புத் தடை மற்றும் மேல் பெஞ்சுகள் மற்றும் தற்காலிக நீர்த்தேக்கம் ஆகியவற்றுடன் பசுமை வளர்ச்சியானது சுற்றுச்சூழல் அமைப்பை மேம்படுத்தும்.
- சுரங்க மூடல் என்பது ஒரு குவாரி செய்யப்பட்ட தளத்தை அதன் இயற்கையான நிலைக்குத் திரும்பச் செய்வதாகும் அல்லது சுற்றுச்சூழலில் ஏதேனும் பாதகமான விளைவுகளைத் தடுக்கும் அல்லது குறைக்கும் அல்லது மனித ஆரோக்கியம் மற்றும் பாதுகாப்பிற்கு அச்சுறுத்தல்களைத் தடுக்கும் அல்லது குறைக்கும் பிற உற்பத்திப் பயன்பாடுகளுக்குத் தயார்படுத்துகிறது.
- புனர்வாழ்வளிக்கப்பட்ட சுரங்கங்கள் மனிதர்கள் மற்றும் விலங்குகளுக்கு உடல் ரீதியாக பாதுகாப்பாக இருப்பது, புவி-தொழில்நுட்ப ரீதியாக நிலையானது, புவி-வேதியியல் ரீதியாக மாசுபடுத்தாதது/ மாசுபடுத்தாதது மற்றும் சுரங்கத்திற்குப் பிந்தைய நில பயன்பாட்டைத் தக்கவைத்துக்கொள்ளும் திறன் ஆகியவை முக்கிய மூடல் நோக்கங்களாகும்.



மூடல் நோக்கங்கள் –

- மனிதர்கள் மற்றும் வனவிலங்குகளின் பாதுகாப்பிற்காக அணுகல் குறைவாக இருக்க வேண்டும்.
- திறந்த குழி சுரங்க வேலைகள் மற்றும் குழி எல்லை ஆகியவை உடல் ரீதியாகவும் புவி-தொழில்நுட்ப ரீதியாகவும் நிலையானவை.
- வெள்ளம் சூழ்ந்த குழிகளில் உள்ள நீரின் தரம் மனிதர்கள், நீர்வாழ் உயிரினங்கள் மற்றும் வனவிலங்குகளுக்கு பாதுகாப்பானது.
- அசுத்தமான வடிகால் வெளியேற்றம் குறைக்கப்பட்டு கட்டுப்படுத்தப்பட்டுள்ளது.
- அசல் அல்லது விரும்பிய புதிய மேற்பரப்பு வடிகால் வடிவங்கள் நிறுவப்பட்டுள்ளன.
- வெள்ளம் சூழ்ந்த குழிகளுக்கு, நடைமுறை மற்றும் சாத்தியமான இடங்களில் குழிக்குள் நீர்வாழ் வாழ்விடம் நிறுவப்பட்டுள்ளது.
- மனிதர்கள் மற்றும் வனவிலங்குகளுக்கு வெள்ளம் சூழ்ந்த குழிகளில் இருந்து அவசர அணுகல் மற்றும் தப்பிக்கும் வழிகள் உள்ளன.

- தூசி அளவு மக்கள், தாவரங்கள், நீர்வாழ் உயிரினங்கள் மற்றும் வனவிலங்குகளுக்கு பாதுகாப்பானது.

சுரங்க வடிவமைப்பு & மூடுதல் திட்டமிடல் மற்றும் விருப்பங்கள் பரிசீலனைகள் -

- உள் மற்றும் வெளிப்புற பங்குதாரர்களால் திட்டமிடல் மற்றும் வடிவமைப்பு பரிசீலனையின் ஆரம்ப கட்டத்தில் சுரங்கங்களை மூடுவது நன்கு திட்டமிடப்பட்டுள்ளது.
- சுரங்கக் குழியின் எல்லையில் 2மீ உயரம் கொண்ட கட்டு கட்டுதல் மற்றும் அதன் நிலைத்தன்மையை எல்லா நேரத்திலும் உறுதி செய்தல் மற்றும் மழை பெய்யும் போது குழிக்கு மண் சறுக்குவதைத் தவிர்க்கவும், குழி மற்றும் மேற்பரப்பு ஓடுதலைத் தவிர்க்கவும் இயற்கையான சரிவில் மாலை வடிகால் அமைத்தல்.
- கனிமத்தை முழுமையாகச் சுரண்டிய பிறகு, விபத்துகளைத் தவிர்க்க, தாழ்வான பெஞ்ச் கால் சுவர் பக்கமானது சம்பீட்டிகள் இல்லாமல் வெற்றுப் பரப்பாகப் பராமரிக்கப்படும்.
- சுரங்கங்கள் மூடப்படுவதற்கு முன் அனைத்து கூர்மையான விளிம்புகளும் மென்மையான முகமாக அலங்கரிக்கப்படும் மற்றும் தொங்கும் சுவர் பக்கத்தில் தளர்வான குப்பைகள் இல்லாமல் இருப்பதை உறுதி செய்யும்.
- திட்டப் பகுதியின் தெற்குப் பகுதியில் ஒரு ஆறு உள்ளது. சுரங்கங்கள் மூடும் நடவடிக்கைகளால் நதி தடைபடாது
- சமூகப் பொறுப்புகளின் ஒரு பகுதியாக திட்ட முன்மொழிபவர், TNPCB & TWAD இன் தரநிலைகளின்படி பயனுள்ள சுத்திகரிப்பு செயல்முறைக்குப் பிறகு, சேமிக்கப்பட்ட சுரங்கக் குழி நீரை அருகிலுள்ள கிராமங்களுக்கு வழங்க உறுதியளிக்கிறார்.
- பூர்வீக இனங்கள் எல்லைத் தடைகளில் 3 வரிசை வடிவங்களில் நடப்படும் மற்றும் 1 வது பெஞ்சில், பொதுமக்கள் மற்றும் கால்நடைகளின் உள்ளார்ந்த நுழைவைத் தடுக்க வாசலில் ஒரு முழுநேர காவலாளி நியமிக்கப்படும்.
- குவாரிக்கான அணுகு சாலை மூடப்பட்டவுடன் உடனடியாக துண்டிக்கப்படும்
- தளவமைப்பு வடிவமைப்பு தயாரிக்கப்பட்டு, புவியியல் மற்றும் சுரங்கத் துறையின் அங்கீகாரத்தைப் பெற வேண்டும்.
- அங்கீகரிக்கப்பட்ட தளவமைப்பின்படி கட்டுவதற்கு முன்மொழிபவருக்கு அறிவுறுத்தப்படுகிறது
- தளத்தில் விடப்பட்ட கட்டமைப்புகளின் உடல் மற்றும் இரசாயன நிலைத்தன்மை, உயிரியல் ரீதியாக வேறுபட்ட, நிலையான சூழலின் இயற்கையான மறுவாழ்வு, இறுதி நிலப் பயன்பாடு உகந்ததாக உள்ளது மற்றும் சுற்றியுள்ள பகுதி மற்றும் உள்ளூர் சமூகத்தின் தேவைகளுக்கு இணங்குகிறது மற்றும் தேவைகளை எடுத்துக்கொள்வது உள்ளூர் சமூகத்தின் கணக்கு மற்றும் மூடுதலின் சமூக-பொருளாதார தாக்கத்தை குறைத்தல்
- சுரங்கம் மூடப்படுவதால் சுற்றுச்சூழல் மற்றும் சூழலியலில் சாதகமான மாற்றம் ஏற்படும்.

மூடல் இலக்கு

சுரங்கத் தளம் மற்றும் பாதிக்கப்பட்ட பகுதிகளை சாத்தியமான மற்றும், எங்கு நடைமுறைக்குக் கொண்டு வர முடியுமோ அங்கெல்லாம், ஆரோக்கியமான

சுற்றுச்சூழலுக்குத் திரும்புதல். "இந்த இலக்கில் வெளிப்படுத்தப்பட்ட மீட்புத் தரநிலை பராமரிக்கப்பட்டால் அல்லது மேம்படுத்தப்பட்டால், ஆதரவாளர்கள் இந்த இலக்கை (பங்குதாரர்களின் உள்ளீட்டுடன்) சேர்க்கலாம்.

மூடல் கோட்பாடுகள்

இந்த கொள்கைகள் மூடல் நோக்கங்களின் தேர்வுக்கு

மூடிய பின் கண்காணிப்பு –

திறந்த குழி சுரங்கப் பணிகள் தொடர்பான மூடலுக்குப் பிந்தைய கண்காணிப்பின் நோக்கம் மூடல் நோக்கங்களை அடைவதை உறுதி செய்வதாகும்.

- மீதமுள்ள குழி சுவர்களின் உடல் மற்றும் புவி தொழில்நுட்ப நிலைத்தன்மையை கண்காணிக்கவும்.
- வடிவமைப்பு நோக்கங்களின் சாதனையை உறுதிப்படுத்த, குழி சுவர்களில் உள்ள நில ஆட்சியை கண்காணிக்கவும்.
- மீன் வாழ்விடங்கள் மற்றும் வனவிலங்கு பாதுகாப்பு தொடர்பான மூடல் நோக்கங்களை உறுதிப்படுத்த குழியில் நீர் மட்டத்தை கண்காணித்தல்.
- கட்டுப்படுத்தப்பட்ட குழி வெளியேற்றும் புள்ளிகளில் மாதிரி நீரின் தரம் மற்றும் அளவு.
- நீர் மேலாண்மை சிக்கல் உள்ள எதிர்பாராத பகுதிகளைக் கண்டறிந்து சோதிக்கவும்.
- பெர்ம்கள் & வேலிகள் போன்ற தடைகளின் நேர்மையை ஆய்வு செய்யுங்கள்.
- செயல்திறனை தீர்மானிக்க தடைகளுடன் வனவிலங்கு தொடர்புகளை கண்காணிக்கவும்.
- பொருந்தக்கூடிய வெள்ளம் நிறைந்த குழிகளில் நீர்வாழ் வாழ்விடங்களை ஆய்வு செய்யவும்.
- தூசி அளவுகளை கண்காணிக்கவும்.

அட்டவணை 2.9: சுரங்க மூடல் பட்ஜெட்

நடவடிக்கை	ஆண்டு					செலவு	மொத்தம்
	I	II	III	IV	V		
தோட்டம் (எண்களில்)	20	20	20	20	20	@ 100 ரூபாய்/ மரக்கன்றுகள்	Rs.10,000/-
தோட்டம் & பராமரிப்பு செலவு	2000	2000	2000	2000	2000		
கம்பி வேலி புதுப்பித்தல் (530 மீட்டர்)	159000					@ 300 ரூபாய்/ ஒரு மீட்டருக்கு	Rs.1,59,000/-
410 மீட்டர் நீளத்திற்கு செட்டில்லிங் பொறிகளுடன் கூடிய மாலை வடிகால்	123000					@ 300 ரூபாய்/ ஒரு மீட்டருக்கு	Rs.1,23,000/-
வேலை செய்த பெஞ்சுகளில் தோட்டத்திற்கான செலவு	-	-	-	-	35000	@ 300 ரூபாய்/ ஒரு மரக்கன்றுக்கு பராமரிப்பு உட்பட	Rs.35,000/-
மொத்தம்							Rs.3,27,000/-

2.5 சுரங்க முறை

முன்மொழியப்பட்ட சுரங்க முறையானது அனைத்து முன்மொழியப்பட்ட திட்டங்களுக்கும் பொதுவானது -

சுரங்க முறை திறந்தவெளி இயந்திரமயமாக்கப்பட்ட சுரங்க முறை 5.0 மீட்டர் உயரமுள்ள பெஞ்ச் அகலத்துடன் பெஞ்ச் உயரத்திற்கு குறையாத பெஞ்சை உருவாக்குவதன் மூலம் முன்மொழியப்படுகிறது. இருப்பினும், சாதாரண கல் குவாரியைப் பொறுத்த வரையில், மேலே உள்ள ஒழுங்குமுறை 106 (2) (b) இன் விதிகளைக் கடைப்பிடிப்பது, சுரங்க சிரமங்களோடு இணைந்த பல்வேறு உள்ளார்ந்த பெட்ரோ மரபணு காரணிகளால் அரிதாகவே சாத்தியமாகும். எனவே, சுரங்கப் பாதுகாப்பு இயக்குநரிடமிருந்து மேற்கண்ட ஒழுங்குமுறை விதிகளில் தளர்வு பெற உத்தேசிக்கப்பட்டுள்ளது, இதற்குத் தேவையான ஏற்பாடுகள் MMR-1961 இன் விதிமுறை 106 (2) (b) உடன், சுரங்கச் சட்டம் - 1952 இன் கீழ் உள்ளது.

கிராவலின் மேல் அடுக்கு ஹைட்ராலிக் எக்ஸ்கவேட்டர் மூலம் நேரடியாக எக்ஸ்கவேஷன் செய்யப்படும் மற்றும் சுரங்க மூடல் கட்டத்தில் பசுமை அரண் மேம்பாட்டிற்கு வசதியாக அனைத்து பாதுகாப்பு இடங்களிலும் பாதுகாக்கப்படும். சாதாரண கல் என்பது ஒரு பாத்தோலித் உருவாக்கம் மற்றும் மூலாதார பாறையில் இருந்து கணிசமான அளவு பாறைகளை பிளவுபடுத்துவது ஓபன்காஸ்ட் கையேடு முறை, குவாரி செயல்பாட்டில் சுத்தியல் மற்றும் உளி போன்ற உபகரணங்களும், விரிவடையும் இரசாயனங்கள் (கால்சியம் கார்பைடு) போன்ற லேசான வெடிப்புகள் மூலம் மேற்கொள்ளப்படும் மற்றும் ஸ்லரி வெடிமருந்துகள் வெடிப்பதற்கு பயன்படுத்தப்படும். ராக் பிரேக்கர்ஸ் யூனிட்டின் இணைக்கப்பட்ட ஹைட்ராலிக் எக்ஸ்கவேட்டர்கள் பெரிய பாறைகளை உடைத்து தேவையான அளவு துண்டுகளாக உடைத்து இரண்டாம் நிலை வெடிப்பைத் தவிர்க்கவும், பக்கெட் யூனிட்டின் இணைக்கப்பட்ட ஹைட்ராலிக்

எக்ஸ்கேவேட்டர்கள் டிப்பர்களில் சாதாரண கல்லை ஏற்றவும், பின்னர் கல்லை பிட்ஹெட்டில் இருந்து கொண்டு செல்லவும் பயன்படுத்தப்படும். அருகிலுள்ள கிரவுர்க்கு கொண்டுசெல்லப்படும்

2.5.1 துளையிடுதல் மற்றும் வெடிக்கும் அளவுருக்கள்:

இந்த குவாரியில் துளையிடுதல் மற்றும் வெடிகுண்டு வைப்பது இல்லை.

2.5.2 இயந்திரமயமாக்கலின் அளவு

அட்டவணை 2.10: முன்மொழியப்பட்ட இயந்திரங்களைப் பயன்படுத்துதல்

வ.எண்.	வகை	எண்	அளவு/திறன்	உந்துதல் சக்தி
1	டிப்பர்கள் / டம்பர்கள்	1	10 Tonnes	டீசல் டிரைவ்

ஆதாரம்: அங்கீகரிக்கப்பட்ட சுரங்கத் திட்டம்

2.6 பொது அம்சங்கள்

2.6.1 தற்போதுள்ள உள்கட்டமைப்புகள்

குவாரி குத்தகைக்கு வழங்கப்பட்ட பிறகு சுரங்க அலுவலகம், தொழிலாளர்களுக்கான தற்காலிக ஓய்வறைகள், கழிப்பறை மற்றும் சிறுநீர் கழிப்பறை போன்ற உள்கட்டமைப்புகள் சுரங்க விதியின்படி கட்டப்படும்.

2.6.2 வடிகால் முறை

காலப்போக்கில் நீரோடை அரிப்பு மூலம் வடிகால் அமைப்பு உருவாக்கப்படுகிறது, இது நீரோடைகளால் வடிகட்டிய நிலப்பரப்பு பகுதியில் உள்ள பாறைகள் மற்றும் புவியியல் கட்டமைப்புகளின் பண்புகளை வெளிப்படுத்துகிறது.

வடிகால் அமைப்பு என்பது ஒரு குறிப்பிட்ட வடிகால் படுகையில் உள்ள ஓடைகள், ஆறுகள் மற்றும் ஏரிகளால் உருவாகும் வடிவமாகும். நிலத்தின் நிலப்பரப்பு, ஒரு குறிப்பிட்ட பகுதியில் கடினமான அல்லது மென்மையான பாறைகள் ஆதிக்கம் செலுத்தினாலும், நிலத்தின் சாய்வு ஆகியவற்றால் அவை நிர்வகிக்கப்படுகின்றன.

டென்ட்ரிடிக் வடிவங்கள், மிகவும் பொதுவானவை, நீரோடைக்கு அடியில் உள்ள பாறை (அல்லது ஒருங்கிணைக்கப்படாத பொருள்) எந்த குறிப்பிட்ட துணி அல்லது அமைப்பு இல்லாத பகுதிகளில் உருவாகின்றன மற்றும் அனைத்து திசைகளிலும் சமமாக எளிதில் அரிக்கப்பட்டுவிடும்.

திட்டப் பகுதிக்குள் ஓடைகள், கால்வாய்கள், நீர்நிலைகள் எதுவும் கடக்கவில்லை. இப்பகுதியின் வடிகால் அமைப்பு டென்ட்ரிடிக் - துணை டென்ட்ரிடிக் ஆகும்.

2.6.3 போக்குவரத்து அடர்த்தி

பொருட்களின் போக்குவரத்து வழியின் அடிப்படையில் நடத்தப்பட்ட போக்குவரத்து கணக்கெடுப்பு, சாதாரண கல் முக்கியமாக தேசிய நெடுஞ்சாலை - 1. கோயம்புத்தூர் - சிதம்பரம் வழியாக கொத்தணியின் தெற்குப் பகுதியில் மற்றும் மாநில நெடுஞ்சாலை 2. ஈரோடு - கரூர் வடக்குப் பகுதியில் இணைக்கப்பட்டுள்ளது.

இரண்டு இடங்களில் போக்குவரத்து அடர்த்தி அளவீடுகள் மேற்கொள்ளப்பட்டன

1. புள்ளையம்பாளையம் - ஆண்டிசங்கிலியாபுரம் -கிழக்கு பக்கம்
2. பரமத்தி-குப்பம் சாலை - வடமேற்கு

கனரக மோட்டார் வாகனங்கள், இலகரக வாகனங்கள் மற்றும் இரு/மூன்று சக்கர வாகனங்கள் என மூன்று பிரிவுகளின் கீழ் வாகனங்களை காட்சி கண்காணிப்பு மற்றும் எண்ணி மூலம் 24 மணி நேரமும் தொடர்ந்து போக்குவரத்து அடர்த்தி அளவீடு செய்யப்பட்டது. சாலைகளில் போக்குவரத்து நெரிசல் அதிகமாக இருப்பதால், ஒவ்வொரு ஷிப்டிலும் ஒவ்வொரு ஸ்டேஷனிலும் ஒரே நேரத்தில் இரண்டு திறமையான நபர்கள் ஈடுபடுத்தப்பட்டனர் - போக்குவரத்தை கணக்கிடுவதற்கு இரு திசைகளிலும் ஒருவர். ஒவ்வொரு மணி நேரத்தின் முடிவிலும், புதிதாக எண்ணும் பதிவும் மேற்கொள்ளப்பட்டன.

அட்டவணை.2.11: போக்குவரத்து சர்வே இடங்கள்

நிலையக் குறியீடு	சாலையின் பெயர்	தூரம் மற்றும் திசை	சாலை வகை
TS1	புன்னம் ஆண்டிசங்கிலியாபுரம்	4.5 கிமீ - கிழக்கு	பஞ்சாயத்து சாலை
TS2	க.பரமத்தி-குப்பம் ரோடு	2 கிமீ - வடமேற்கு	மாவட்ட சாலை (இரு வழிப்பாதை)

ஆதாரம்: GEMS FAE & TM மூலம் ஆன்-சைட் கண்காணிப்பு

அட்டவணை 2.12: தற்போதுள்ள போக்குவரத்து அளவு

நிலையக் குறியீடு	HMV		LMV		2/3 சக்கர வாகனங்கள்		மொத்த PCU
	No	PCU	No	PCU	No	PCU	
TS1	166	498	135	135	350	350	983
TS2	145	435	110	110	400	400	945

ஆதாரம்: GEMS FAE & TM மூலம் ஆன்-சைட் கண்காணிப்பு

* PCU மாற்றும் காரணி: HMV (டிர்க்குகள் மற்றும் பேருந்து) = 3, LMV (கார், ஜீப் மற்றும் ஆட்டோ) = 1 மற்றும் 2/3 சக்கர வாகனங்கள் = 0.5

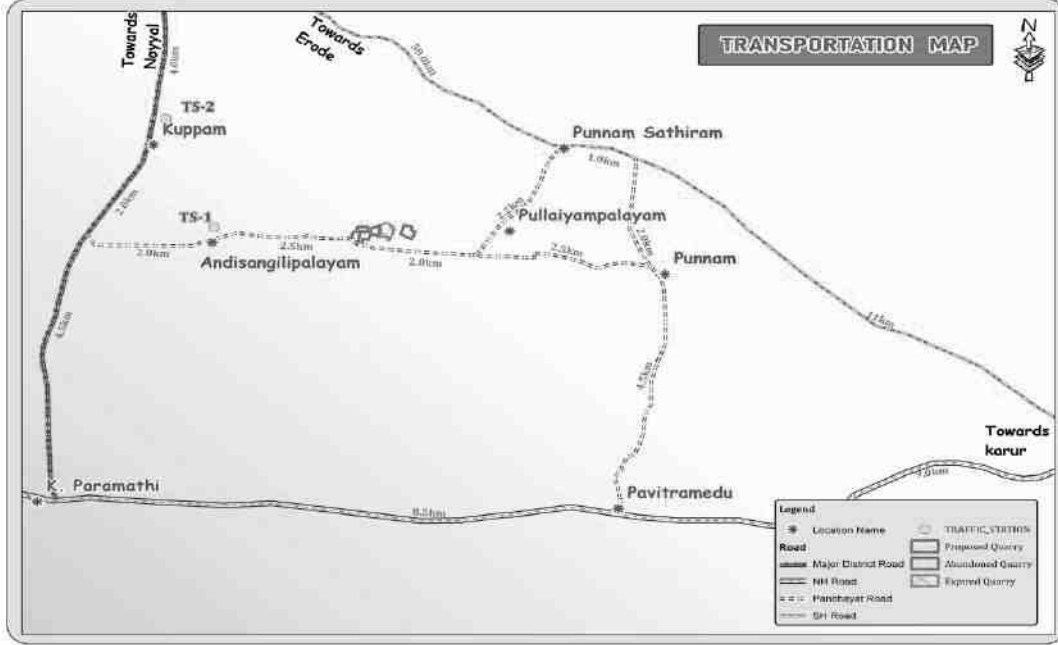
அட்டவணை 2.13: சாதாரண கல் மற்றும் மேல்மண் மணிநேர போக்குவரத்து தேவை

ஒரு நாளைக்கு சாதாரண கல் போக்குவரத்து		
லாரிகளின் திறன்	ஒரு நாளைக்கு ஒட்டுமொத்த பயணங்களின் எண்ணிக்கை	PCU இல் தொகுதி
10/20 டன்கள்	65	195

ஆதாரம்: அங்கீகரிக்கப்பட்ட சுரங்கத் திட்டத்திலிருந்து பகுப்பாய்வு செய்யப்பட்ட தரவு

அட்டவணை 2.14: போக்குவரத்து வழித்தடங்கள்

பாதை	PCU இல் தற்போதுள்ள போக்குவரத்து அளவு	போக்குவரத்து அதிகரிப்பு காரணமாக	மொத்த போக்குவரத்து அளவு	IRC - 1960 வழிகாட்டுதல்களின்படி PCU இல் மணிநேரத் திறன்



புள்ளையம்பாளையம்-ஆண்டிசங்கிலியாபுரம்	983	195	1178	1500
பரமத்தி-குப்பம் ரோடு	945	195	1140	1200

- இந்த திட்டங்களால் தற்போதுள்ள போக்குவரத்து அளவு அதிகமாக இருக்காது
- IRC 1960 இன் படி, தற்போதுள்ள கிராம சாலை ஒரு மணி நேரத்தில் 1,200 PCU ஐக்

படம்.2.11: கனிம போக்குவரத்து பாதை வரைபடம்

2.6.4 கனிம நன்மை மற்றும் செயலாக்கம்

இந்தத் திட்டத்தில் கனிமச் செயலாக்கம் அல்லது தாதுப் பயன் படுத்தும் திட்டம் எதுவும் இல்லை

2.7 திட்டத் தேவை

2.7.1 நீர் ஆதாரம் மற்றும் தேவை

அட்டவணை 2.13 திட்டத்திற்கான நீர் தேவை

P1		
நோக்கம்	அளவு	ஆதாரம்
தூசி அடக்குமுறை	1.0 KLD	அருகில் உள்ள ஆழ்துளை கிணறுகளில் இருந்து
பசுமை அரண் வளர்ச்சி	0.5 KLD	அருகில் உள்ள ஆழ்துளை கிணறுகளில் இருந்து
* அத்தியாவசிய தேவை	0.5 KLD	தற்போதுள்ள ஆழ்துளை கிணறுகள் மற்றும் குடிநீர் அங்கீகரிக்கப்பட்ட தண்ணீர் விற்பனையாளர்களிடம் இருந்து பெறப்படும்.
மொத்தம்	2.0 KLD	

* அங்கீகரிக்கப்பட்ட தண்ணீர் விற்பனையாளர்களிடம் இருந்து குடிநீர் தேவைக்கு தண்ணீர் கொண்டு வரப்படும்

2.7.2 திறன் மற்றும் பிற உள்கட்டமைப்பு தேவைகள்

திட்டங்களுக்கு சுரங்க நடவடிக்கைகளுக்கு மின்சாரம் தேவையில்லை. குவாரி செயல்பாடு பகல் நேரத்தில் மட்டுமே பரிந்துரைக்கப்படுகிறது (பொது ஷிப்ட் 8 AM - 5 PM, மதிய உணவு இடைவேளை 1 PM - 2 PM). அலுவலகம் மற்றும் பிற உள்கட்டமைப்புகளில் பயன்படுத்த மின்சாரம் SEB இலிருந்து பெறப்படும்.

திட்டப் பகுதிக்குள் எந்தப் பணிமனைகளும் முன்மொழியப்படவில்லை, எனவே திட்டப் பகுதியிலிருந்து எந்த செயல்முறைக் கழிவுகளும் உற்பத்தி செய்யப்படாது. சுரங்க அலுவலகத்தில் இருந்து வெளியேறும் வீட்டுக் கழிவுகள் செப்டிக் டேங்க் மற்றும் சாக் பிட் ஆகியவற்றில் வெளியேற்றப்படும். திட, திரவ அல்லது வாயு வடிவில் எந்த நச்சுக் கழிவுகளும் உருவாகும் என்று எதிர்பார்க்கப்படவில்லை, எனவே கழிவு சுத்திகரிப்பு நிலையத்தின் தேவை இல்லை.

2.7.3 எரிபொருள் தேவை

சுரங்க இயந்திரங்களுக்கு அதிவேக டீசல் (HSD) பயன்படுத்தப்படும். அருகிலுள்ள எரிபொருள் நிலையங்களில் இருந்து டீசல் கொண்டு வரப்படும்.

மொத்த டீசல் நுகர்வு சுமார் = 500 லிட்டர் HSD / நாள்

1. கிராவல்:

- ஒரு மணி நேரத்திற்கு எக்ஸ்கவேஷன் இயந்திரம் = 10 லிட்டர் / மணிநேரத்தை உட்கொள்ளும்
- ஒரு மணி நேரத்திற்கு எக்ஸ்கவேஷன் இயந்திரம் தோண்டியெடுக்கும் = $60m^3$ /கிராவல்
- கிராவல் அளவு = $16,270/60 = 272$ மணிநேரம்
- டீசல் நுகர்வு = 272 மணிநேரம் x 10 லிட்டர்
- மொத்த டீசல் நுகர்வு = $2,720$ லிட்டர் HSD கிராவல் பயன்படுத்தப்படும்

2. சாதாரண கல்:

- ஒரு மணி நேரத்திற்கு எக்ஸ்கவேஷன் இயந்திரம் = 16 லிட்டர் / மணிநேரத்தை உட்கொள்ளும்
- ஒரு மணி நேரத்திற்கு எக்ஸ்கவேஷன் இயந்திரம் தோண்டியெடுக்கும் = $20m^3$ சாதாரண கல்
- சாதாரண கல் அளவு = $28430/20 = 1422$ மணிநேரம்
- டீசல் நுகர்வு = 1422 மணிநேரம் x 16 லிட்டர்
- மொத்த டீசல் நுகர்வு = $1,44,960$ லிட்டர் HSD சாதாரண கல்லுக்கு பயன்படுத்தப்படும்
- மொத்த டீசல் நுகர்வு = $1,49,280$ லிட்டர் HSD முழு திட்ட வாழ்க்கைக்கும் பயன்படுத்தப்படும்

2.7.4 திட்ட செலவு

அட்டவணை 2.16: திட்ட முதலீடு

மொத்த செலவு	Rs 25,78,000/-
-------------	----------------

ஆதாரம்: அந்தந்த திட்ட தளத்தின் அங்கீகரிக்கப்பட்ட சுரங்கத் திட்டம்

2.8 வேலை வாய்ப்பு தேவைகள்:

நாளாந்த குவாரி நடவடிக்கைகளை மேற்கொள்ள சுரங்கத் திட்டத்தில் பின்வரும் மனிதவளம் முன்மொழியப்பட்டுள்ளது, அதே வேலைவாய்ப்பு முன்மொழியப்பட்ட உற்பத்தி இலக்கை இலக்காகக் கொண்டு பராமரிக்கப்படுகிறது மற்றும் அனைத்து உலோக சுரங்க விதிமுறைகள், 1961 இன் சட்ட விதிகளுக்கு இணங்கவும். முன்மொழியப்பட்ட திட்டங்கள்.

அட்டவணை 2.15: வேலை வாய்ப்பு

பதவி	எண்கள்
------	--------

சுரங்க அதிகாரி மற்றும் திறமையான நபர்கள்	
மேட்\ பிளாஸ்டர்	1
குவாரி இயக்கம் மற்றும் ஏற்றுதலுக்கான மனித சக்தி	
குவாரி செயல்பாடு மற்றும் ஏற்றுதல்	15
உளி மனிதன்	3
டிப்பர் டிரைவர்	1
சாதாரண ஊழியர்	
உதவி செய்பவர்	1
சுத்தம் செய்பவர்	1
பாதுகாப்பு	1
மொத்தம்	23

ஆதாரம்: அங்கீகரிக்கப்பட்ட சுரங்கத் திட்டம்

2.9 திட்ட அமலாக்க அட்டவணை:

சுற்றுச்சூழல் அனுமதி கிடைத்த பிறகு வணிக நடவடிக்கை தொடங்கும். தமிழ்நாடு மாநில மாசுக்கட்டுப்பாட்டு வாரியத்திடம் இருந்து CTO மற்றும் CTE பெறப்படும். சுரங்க நடவடிக்கை தொடங்கும் முன் சுற்றுச்சூழல் அனுமதியின் போது விதிக்கப்பட்ட நிபந்தனைகள் தொகுக்கப்படும்.

அட்டவணை 2.18: எதிர்பார்க்கப்படும் நேர அட்டவணை

வ.எண்	விவரம்	நேர அட்டவணை (மாதத்தில்)					குறிப்புகள் ஏதேனும் இருந்தால்
		1 st	2 nd	3 rd	4 th	5 th	
1	சுற்றுச்சூழல் அனுமதி						
2	நிறுவ ஒப்புதல்						திட்டம் நிறுவப்பட்ட காலம்
3	இயக்க ஒப்புதல்						உற்பத்தி தொடங்கும் காலம்

காலவரிசை மாறுபடலாம்; விதிகள் மற்றும் விதிமுறைகளுக்கு உட்பட்டது /& பிற எதிர்பாராத சூழ்நிலைகள்

ஆதாரம்: EIA அறிவிப்பு மற்றும் CPCB வழிகாட்டுதல்களில் வடிவமைக்கப்பட்ட காலக்கெடுவின் அடிப்படையில் எதிர்பார்க்கப்படுகிறது

அத்தியாயம்-3 சுற்றுச்சூழலின் விளக்கம்

3.0 பொது

இந்த அத்தியாயம் ஆரம்பத்திலேயே அடிப்படைத் தரவுகளுக்கு ஒரு பிராந்திய பின்னணியை அளிக்கிறது, இது ஆய்வுப் பகுதியின் பல சுற்றுச்சூழல் மற்றும் சூழலியல் பண்புக்கூறுகளில் உருவாக்கப்பட்ட மைக்ரோ-லெவல் களத் தரவை சிறப்பாக மதிப்பிட உதவும். பரந்த ஸ்பெக்ட்ரம் நிலைமைகளை நன்கு புரிந்து கொள்வதற்காக திட்ட சூழலின் அடிப்படை நிலை பகுதி வாரியாக விவரிக்கப்பட்டுள்ளது. அடிப்படை சுற்றுச்சூழல் தரமானது, ஆய்வுப் பகுதியின் நிலம், நீர், காற்று, சத்தம், உயிரியல் மற்றும் சமூக-பொருளாதார நிலை போன்ற பல்வேறு சுற்றுச்சூழல் கூறுகளின் பின்னணி சுற்றுச்சூழல் காட்சியைக் குறிக்கிறது. CPCB மற்றும் MoEF & CC வழிகாட்டுதல்களின்படி அக்டோபர், நவம்பர், டிசம்பர் 2022 மாதங்களில் திட்ட தளத்தின் அடிப்படை நிலையை மதிப்பிடுவதற்கான கள கண்காணிப்பு ஆய்வுகள் மேற்கொள்ளப்பட்டன சான்றளிக்கப்பட்ட & சென்னை மெட்டெக்ஸ் லேப் பிரைவேட் லிமிடெட் AAI, AGMARK, APEDA, BIS, EIC, FSSAI, GAFTA, IOPEPC, MOEF & TEA BOARD ஆல் அங்கீகரிக்கப்பட்டது அறிவிக்கப்பட்ட ஆய்வகத்தால் முன்மொழியப்பட்ட சுரங்கத்தைப் பற்றிய குறிப்புடன் சுற்றுச்சூழல் தரவு சேகரிக்கப்பட்டது, கீழே உள்ள பண்புகளுக்காக –

- நிலம்
- தண்ணீர்
- காற்று
- ஒலி
- உயிரியல்
- சமூக-பொருளாதார நிலை

கண்காணிப்பு பகுதி

குழுமத்தின் சுற்றளவில் இருந்து 10 கிமீ ஆரம் (வான்வழி தூரம்) பகுதி EIA ஆய்வுக்காகக் கருதப்படுகிறது. இந்தத் திட்டத்தின் சாத்தியமான தாக்கங்களை மதிப்பிடக்கூடிய தொகுப்பைச் சுற்றி இருக்கும் சூழல் சூழ்நிலையைப் புரிந்துகொள்ள தரவு சேகரிப்பு பயன்படுத்தப்பட்டது. ஆய்வுப் பகுதி மைய மண்டலம் மற்றும் இடையக மண்டலம் என இரண்டு மண்டலங்களாகப் பிரிக்கப்பட்டுள்ளது, அங்கு மைய மண்டலம் குழுமமாகக் கருதப்படுகிறது மற்றும் குழுமத்தின் சுற்றளவில் இருந்து 10 கிமீ சுற்றளவில் எடுக்கப்பட்ட இடையக மண்டலம். மைய மண்டலம் மற்றும் இடையக மண்டலம் இரண்டும் ஆய்வுப் பகுதியாக எடுத்துக் கொள்ளப்படுகின்றன.

கண்காணிப்பு காலம்

அடிப்படை ஆய்வு பருவமழைக்கு பிந்தைய காலத்தில் அதாவது அக்டோபர் - டிசம்பர் 2022 இல் நடத்தப்பட்டது.

ஆய்வு முறை

- திட்டப் பகுதி டோட்டல் ஸ்டேஷன் உதவியுடன் விரிவாக ஆய்வு செய்யப்பட்டு, ஜிபிஎஸ் உதவியுடன் எல்லைத் தூண்கள் எடுக்கப்பட்டன. புவன் (இஸ்ரோ) மூலம் அப்பகுதியின் நில பயன்பாட்டு முறை தவிர, அப்பகுதியின் நிவாரணத்தைப் புரிந்துகொள்வதற்காக, செயற்கைக்கோள் படங்களில் எல்லை ஒருங்கிணைப்புகள் மிகைப்படுத்தப்பட்டன.
- மண் மாதிரிகள் சேகரிக்கப்பட்டு, தொடர்புடைய இயற்பியல்-வேதியியல் பண்புகள், மாற்றக்கூடிய கேஷன்கள், ஊட்டச்சத்துக்கள் மற்றும் நுண்ணூட்டச்சத்துக்கள் போன்றவற்றிற்காக சுரங்க நடவடிக்கைகளால் ஏற்படும் பாதிப்பை மதிப்பிடுவதற்கும், பசுமை அரண் மேம்பாட்டிற்கான மாதிரிகளை பரிந்துரைக்கவும் பகுப்பாய்வு செய்யப்பட்டது.
- ஆய்வுக் காலத்தில் நிலத்தடி நீர் மாதிரிகள் தற்போதுள்ள திறந்தவெளி கிணறுகள் மற்றும் ஆழ்குழாய் கிணறுகளில் இருந்து சேகரிக்கப்பட்டன, அதே சமயம் தாங்கல் மண்டலத்தில் உள்ள குளங்களில் இருந்து மேற்பரப்பு நீர் சேகரிக்கப்பட்டது. நீரின் தரத்தை தீர்மானிக்க தேவையான அளவுருக்களுக்காக மாதிரிகள் பகுப்பாய்வு செய்யப்பட்டன (IS 10500:2012 அளவுகோல்களின் அடிப்படையில்) மற்றும் முன்மொழியப்பட்ட சுரங்கங்களின் சுற்றுச்சூழல் தாக்கத்தின் பார்வையில் பொருத்தமானவை.
- காற்றின் வேகம், காற்றின் திசை, வெப்பநிலை, ஈரப்பதம், மழைப்பொழிவு மற்றும் பொதுவான வானிலை நிலைகள் பற்றிய தரவுகளை சேகரிக்க, கிளஸ்டர் பகுதியில் ஒரு ஆன்சைட் வானிலை நிலையம் அமைக்கப்பட்டது.
- சுற்றுப்புற காற்றின் தரத்தை (AAQ) அணுகுவதற்காக, ஃப்யூஜிடிவ் டஸ்ட் PM10 மற்றும் SO2 க்கான சுவாச தூசி மாதிரிகளை (RDS) நிறுவுவதன் மூலம் சுற்றுப்புற காற்றின் மாதிரிகள் சேகரிக்கப்பட்டன, வாயு இணைப்புகளுடன் NOx மற்றும் PM2.5 மற்றும் பிற அளவுருக்களுக்கான நுண்ணிய தூசி மாதிரிகள் NAAQ விதிமுறைகளின்படி மற்றும் காற்றின் தரத்தின் தற்போதைய நிலையைச் செயல்படுத்த முதன்மை காற்று மாசுபடுத்திகளுக்காக பகுப்பாய்வு செய்யப்பட்டது.
- இரைச்சல் நிலை அளவீடுகள் பல்வேறு இடங்களில் வெவ்வேறு கால இடைவெளிகளில் ஒலி நிலை மீட்டரின் உதவியுடன் தாக்க மண்டலத்தில் அடிப்படை இரைச்சல் அளவை நிறுவுவதற்காக செய்யப்பட்டன.
- அடிப்படை உயிரியல் ஆய்வுகள் ஆய்வுப் பகுதியின் சூழலியலை மதிப்பிடுவதற்காக, தற்போதுள்ள தாவரங்கள் மற்றும் விலங்கினங்களின் வடிவத்தை ஆய்வு செய்ய மேற்கொள்ளப்பட்டன.
- தற்போதைய சமூகப் பொருளாதார நிலைமைகளைப் புரிந்து கொள்ளவும், முன்மொழியப்பட்ட சுரங்கத் திட்டத்தால் ஏற்படும் பாதிப்பின் அளவை மதிப்பிடவும் ஆய்வுப் பகுதியில் கிராமம் மற்றும் குடும்ப அளவில் சமூகப் பொருளாதார ஆய்வு நடத்தப்பட்டது.
- ஆய்வுக்குத் தேவையான பல்வேறு சுற்றுச்சூழல் அளவுருக்களுக்கான மாதிரி முறைகள், மாதிரியின் அதிர்வெண், மாதிரிகள் பகுப்பாய்வு முறை போன்றவை .

அட்டவணை 3.1: கண்காணிப்பு பண்புகூறுகள் மற்றும் கண்காணிப்பின் அதிர்வெண்

பண்பு	அளவுருக்கள்	கண்காணிப்பு முறை	இடங்களின் எண்ணிக்கை	நெறிமுறை
நில பயன்பாடு நிலப்பரப்பு	ஆய்வுப் பகுதியிலிருந்து 10 கிமீ சுற்றளவுக்குள் நிலப் பயன்பாட்டு முறை	2011 மக்கள் தொகை கணக்கெடுப்பு கையேடு மற்றும் செயற்கைக்கோள் படங்களிலிருந்து தரவுகள்	கண்காணிப்பு பகுதி	செயற்கைக்கோள் படங்கள் முதன்மை ஆய்வு
*மண்	இயற்பியல்-வேதியியல் பண்புகள்	கண்காணிப்பு காலத்தில் ஒருமுறை	6 (2 மைய & 4 இடையக மண்டலம்)	IS 2720 வேளாண்மை கையேடு - இந்திய வேளாண் ஆராய்ச்சி கவுன்சில், புது தில்லி
* தண்ணீர் தரம்	உடல், இரசாயன மற்றும் பாக்கீரியாவியல் அளவுருக்கள்	கண்காணிப்பு காலத்தில் ஒருமுறை	7 (2 மேற்பரப்பு நீர் & 5 நிலத்தடி நீர்)	IS 10500 & CPCB தரநிலைகள் தள குறிப்பிட்ட முதன்மை தரவு &
வானிலை ஆய்வு	காற்றின் வேகம் காற்றடிக்கும் திசை வெப்ப நிலை மேக மூடி உலர் குமிழ் வெப்பநிலை மழைப்பொழிவு	1 மணிநேர தொடர்ச்சி இயந்திர/தானியங்கி வானிலை நிலையம்	1	Site specific primary data & Secondary Data from IMD Station
* சுற்றுப்புற காற்றின் தரம்	PM ₁₀ PM _{2.5} SO ₂ NO _x ஃப்யூஜிடிவ் டஸ்ட்	24 மணி நேரத்திற்கு ஒரு வாரத்திற்கு இரண்டு முறை (மார்ச் - மே 2019)	8 (2 மைய & 6 இடையக மண்டலம்)	IMD நிலையத்திலிருந்து இரண்டாம் நிலை தரவு IS 5182 பகுதி 1-23

				தேசிய சுற்றுப்புற காற்று தர தரநிலைகள், CPCB
*ஒலி மட்டங்கள்	சுற்றுப்புற சத்தம்	ஒவ்வொரு இடத்திற்கும் 24 மணிநேரம் மணிநேர கண்காணிப்பு	8 (2 மைய & 6 இடையக மண்டலம்)	ஐஎஸ் 9989 CPCB வழிகாட்டுதல்களின்படி
சூழலியல்	தற்போதுள்ள தாவரங்கள் மற்றும் விலங்கினங்கள்	படிக்கும் காலத்தில் களப்பயணம் மூலம்	கண்காணிப்பு பகுதி	சுவாட்ரேட் & டிரான்ஸெக்ட் ஆய்வு மூலம் முதன்மை ஆய்வு இரண்டாம் நிலை தரவு - வன வேலை திட்டம்
சமூக பொருளாதார அம்சங்கள்	சுற்றுப்புற சத்தம் தற்போதுள்ள தாவரங்கள் மற்றும் விலங்கினங்கள் சமூக-பொருளாதார பண்புகள், ஆய்வுப் பகுதியில் மக்கள்தொகை புள்ளிவிவரம் மற்றும் தற்போதுள்ள உள்கட்டமைப்பு	தள வருகை & மக்கள் தொகைக் கணக்கெடுப்பு கையேடு, 2011	கண்காணிப்பு பகுதி	முதன்மை கணக்கெடுப்பு, மக்கள் தொகை கணக்கெடுப்பு கையேடு & தேவை அடிப்படையிலான மதிப்பீடுகள்.

* அனைத்து கண்காணிப்பு மற்றும் சோதனைகள் CPCB மற்றும் MoEF & CC வழிகாட்டுதல்களின்படி மேற்கொள்ளப்பட்டுள்ளன

3.1 நிலச் சூழல்

இந்த பிரிவின் முக்கிய நோக்கம், முன்மொழியப்பட்ட சுரங்கத் தளத்தைச் சுற்றி 10கிமீ சுற்றளவில் உள்ள ஆய்வுப் பகுதியின் அடிப்படை நிலையை வழங்குவதாகும், இதனால் சுற்றுப்புறச் சுரங்க நடவடிக்கைகளால் ஏற்படும் தற்காலிக மாற்றங்களை எதிர்காலத்தில் மதிப்பிட முடியும்.

3.1.1 நிலப்பயன்பாடு

மையத்தின் நில பயன்பாட்டு முறை மற்றும் ஒரு இடையக மண்டலத்தைப் படிக்க, நில பயன்பாடு/நிலப்பரப்பு விவரங்கள் அடையாளம் காணப்பட்டுள்ளன/ வரைபடங்கள் பொதுவான ToR புள்ளி எண். 4 (ix) மற்றும் ToR புள்ளி எண். 4 கூறுகிறது:

புள்ளி எண். 4(ix)"ஆய்வுப் பகுதிக்குள் (10 கிமீ சுற்றளவு) பெயர் மற்றும் வகையுடன் கூடிய முக்கிய தொழில்களின் பட்டியல் இணைக்கப்பட வேண்டும். ஆய்வுப் பகுதியின் நில பயன்பாட்டு விவரங்கள்".

புள்ளி எண். 4. "தற்போதைய நில பயன்பாடு செயற்கைக்கோள் படங்களின் அடிப்படையில் தயாரிக்கப்பட வேண்டும். முன்மொழியப்பட்ட தளத்தில் இருந்து 10 கிமீ சுற்றளவு பகுதிக்கு விரைவான பறவை, Ikonos, IRS P-6 pan-sharpened, முதலியன போன்ற 1m - 5m ஸ்பேஷியல் ரெசல்யூஷன் கொண்ட உயர்-தெளிவு செயற்கைக்கோள் படத் தரவு. பயன்படுத்தப்பட்ட நிலம் / பகுதியின் நில அட்டை மேப்பிங்கிற்கும் இதையே பயன்படுத்த வேண்டும்.

3.1.2 குறிக்கோள்

LULC ஆய்வின் நோக்கங்கள் பின்வருமாறு:

· திட்டம் மற்றும் ஆய்வுப் பகுதியின் அளவைப் பயன்படுத்தி நிலப் பயன்பாடு மற்றும் நில அட்டை வரைபடத்தைத் தயாரித்தல்.

· முதன்மை மற்றும் இரண்டாம் நிலை தரவுகளின்படி முக்கியமான அடிப்படை அம்சங்களைக் கண்டறிதல் மற்றும் குறித்தல்.

· திட்டப் பகுதியின் நிலப் பயன்பாட்டில் ஏற்படும் தாக்கத்தை மதிப்பீடு செய்தல்.

· நிலத்தின் பாதுகாப்பு மற்றும் நிலையான பயன்பாட்டிற்கான தணிப்பு நடவடிக்கைகள்

பயன்படுத்திய செயற்கைக்கோள் படத் தரவுகளின் தொழில்நுட்ப விவரக்குறிப்பு:

· செயற்கைக்கோள் படம் - Landsat8-9-C2-Level1-OLI-TIRS சென்சார்- இடஞ்சார்ந்த தீர்மானம் - 30மீ

· செயற்கைக்கோள் தரவு ஆதாரம் - USGS-Earth Explorer

· சேட்டிலைட் விண்டேஜ் - 14 மார்ச் 2022, பாதை/வரிசை: 143/052

· SOI டோபோஷீட் எண் - 58E/16

· பயன்படுத்திய மென்பொருள் - ArcGIS 10.8

இடையக மண்டலத்தின் செயற்கைக்கோள் படம் (இயற்கை நிறம் 4,3,2) 3.1 இல் கொடுக்கப்பட்டுள்ளது

இடஞ்சார்ந்த தீர்மானம் மற்றும் ஸ்பெக்ட்ரல் பட்டைகள், இதில் சென்சார் ரிமோட் மூலம் உணரப்பட்ட தரவைச் சேகரிக்கிறது என்பது எந்தவொரு நில பயன்பாட்டுக் கணக்கெடுப்புக்கும் இரண்டு முக்கியமான அளவுருக்கள் ஆகும். Landsat8-9 தரவு, 30m இடஞ்சார்ந்த தெளிவுத்திறனையும், 15-30m தெளிவுத்திறனில் பூமியின் 185 கிமீ அகலத்தையும் வழங்குகிறது.

அட்டவணை 3.2: லேண்ட்சாட்-8-9-சி2-எல்1 ஆப்பரேஷனல் லேண்ட் இமேஜர் & தெர்மல் இன்ஃப்ராரெட் சென்சார்

பேண்ட் எண்	விளக்கம்	அலைநீளம்	தீர்மானம்
பேண்ட் 1	கடற்கரை / ஏரோசல்	0.433 to 0.453 μm	30 மீட்டர்
பேண்ட் 2	தெரியும் நீலம்	0.450 to 0.515 μm	30 மீட்டர்
பேண்ட் 3	தெரியும் பச்சை	0.525 to 0.600 μm	30 மீட்டர்
பேண்ட் 4	தெரியும் சிவப்பு	0.630 to 0.680 μm	30 மீட்டர்
பேண்ட் 5	அகச்சிவப்புக்கு அருகில்	0.845 to 0.885 μm	30 மீட்டர்
பேண்ட் 6	குறுகிய அலைநீளம் அகச்சிவப்பு	1.56 to 1.66 μm	30 மீட்டர்
பேண்ட் 7	குறுகிய அலைநீளம் அகச்சிவப்பு	2.10 to 2.30 μm	60 மீட்டர்
பேண்ட் 8	பஞ்சரோமடிக்	0.50 to 0.68 μm	15 மீட்டர்
பேண்ட் 9	சிரஸ்	1.36 to 1.39 μm	30 மீட்டர்
பேண்ட் 10	நீண்ட அலைநீளம் அகச்சிவப்பு	10.3 to 11.3 μm	100 மீட்டர்
பேண்ட் 11	நீண்ட அலைநீளம் அகச்சிவப்பு	11.5 to 12.5 μm	100 மீட்டர்

3.1.3 முறை

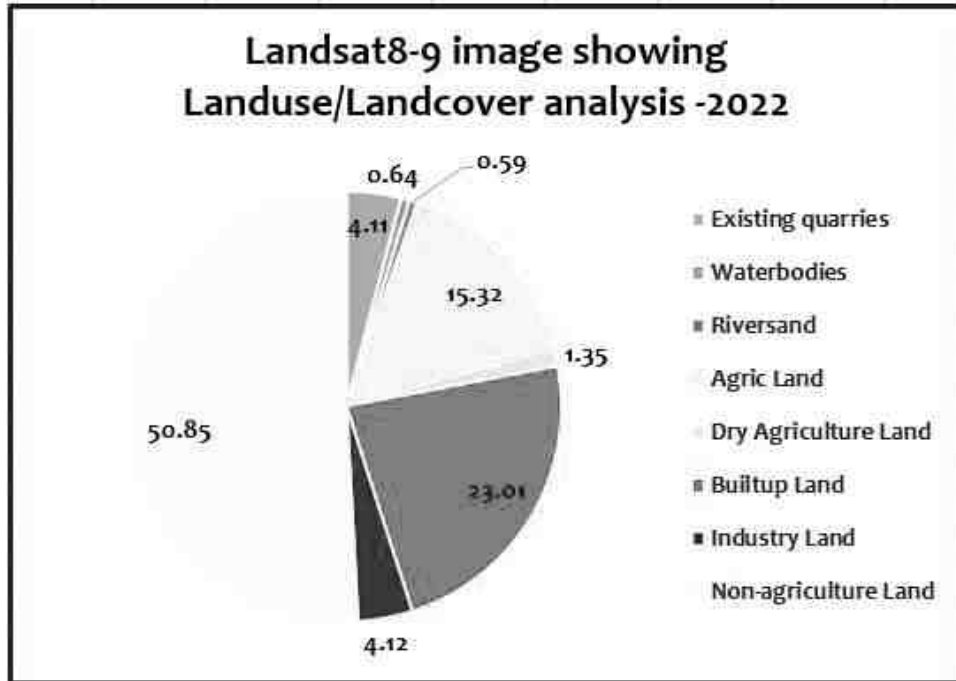
- ஆய்வுப் பகுதியின் பூர்வாங்க/முதன்மை தரவு சேகரிப்பு
 - USGS-Earth Explorer இலிருந்து செயற்கைக்கோள் தரவு கொள்முதல்
 - அங்கீகரிக்கப்பட்ட அமைப்புகளிடமிருந்து இரண்டாம் நிலை தரவு சேகரிப்பு
 - சர்வே ஆஃப் இந்தியா டோபோஷீட் (SOI)
 - மைன் லேஅவுட்
 - கடஸ்ட்ரல் / காஸ்ரா வரைபடம்
 - குத்தகை எல்லையின் ஜிபிஎஸ் ஒருங்கிணைப்புகள்
 - ArcGIS 10.8 ஐப் பயன்படுத்தி செயற்கைக்கோள் தரவுகளை செயலாக்குதல் மற்றும் நில பயன்பாடு மற்றும் நில அட்டை வரைபடங்களை (எ.கா. ஆலை/சுரங்கப் பகுதி, தற்போதுள்ள குவாரிகள், குடியிருப்புகள், விவசாய நிலம், விவசாயம் அல்லாத நிலம், நீர்நிலைகள் போன்றவை) டிஜிட்டல் இமேஜ் பிராசசிங் (டிஐபி) நுட்பம் மூலம் தயாரித்தல்
 - சர்வே ஆஃப் இந்தியா டோபோஷீட்டின் புவி-குறிப்பு
 - புவி-குறிப்பிடப்பட்ட டோபோஷீட்களின் உதவியுடன் செயற்கைக்கோள் படங்களின் புவி-குறிப்பு
 - செயற்கைக்கோள் படத்தொகுப்பை மேம்படுத்துதல்
 - அடிப்படை வரைபட அடுக்கு உருவாக்கம் (சாலைகள், இரயில்வே, கிராமப் பெயர்கள் மற்றும் பிற இரண்டாம் நிலை தரவு போன்றவை)
 - டிஜிட்டல் விளக்க நுட்பங்களைப் பயன்படுத்தி தரவு பகுப்பாய்வு மற்றும் வகைப்படுத்தல்.
 - அடிப்படை உண்மை ஆய்வுகள் அல்லது கள சரிபார்ப்பு.
 - பிழை சரிசெய்தல் / மறுவகைப்படுத்துதல்
 - இறுதி வரைபட உருவாக்கம்.
- இடையக மண்டலத்தின் நில பயன்பாடு/நிலப்பரப்பு வரைபடம் 3.4(b) இல் கொடுக்கப்பட்டுள்ளது.
- இடையக மண்டலத்தின் நில பயன்பாட்டு முறை (படிப்பு பகுதி)
- அதன் விவரங்கள் அட்டவணை - 3.3 இல் கொடுக்கப்பட்டுள்ளன மற்றும் வரைபடம் படம் - 3.2 இல் காட்டப்பட்டுள்ளது.

அட்டவணை: 3.3 நிலப் பயன்பாடு / ஆய்வுப் பகுதியின் நில அட்டை விவரங்கள்

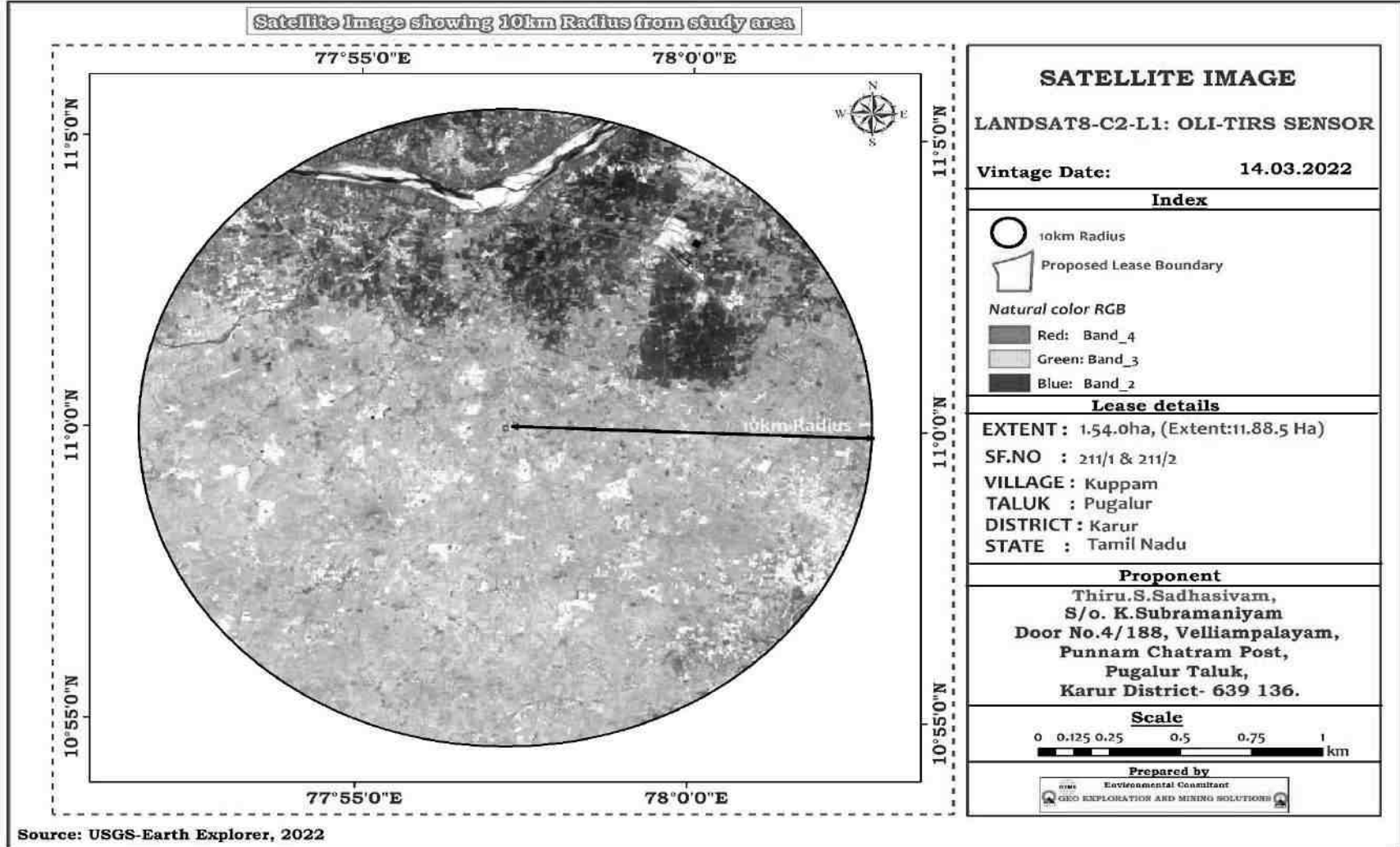
வ.எண்	வகைப்பாடு	பரப்பளவு	% இல் பரப்பளவு
1	தற்போதுள்ள குவாரிகள்	1315.02	4.11
2	நீர்நிலைகள்	204.91	0.64
3	ஆற்று மணல்	189.39	0.59
4	விவசாய நிலம்	4901.43	15.32
5	வறண்ட விவசாய நிலம்	432.64	1.35
6	கட்டப்பட்ட நிலம்	7364.68	23.01
7	தொழில் நிலம்	1319.36	4.12
8	விவசாயம் அல்லாத நிலம்	16273.00	50.85
	மொத்தம்	32000.44	100

ஆதாரம்: சர்வே ஆஃப் இந்தியா டோபோஷீட் மற்றும் லேண்ட்சாட் செயற்கைக்கோள் படங்கள்

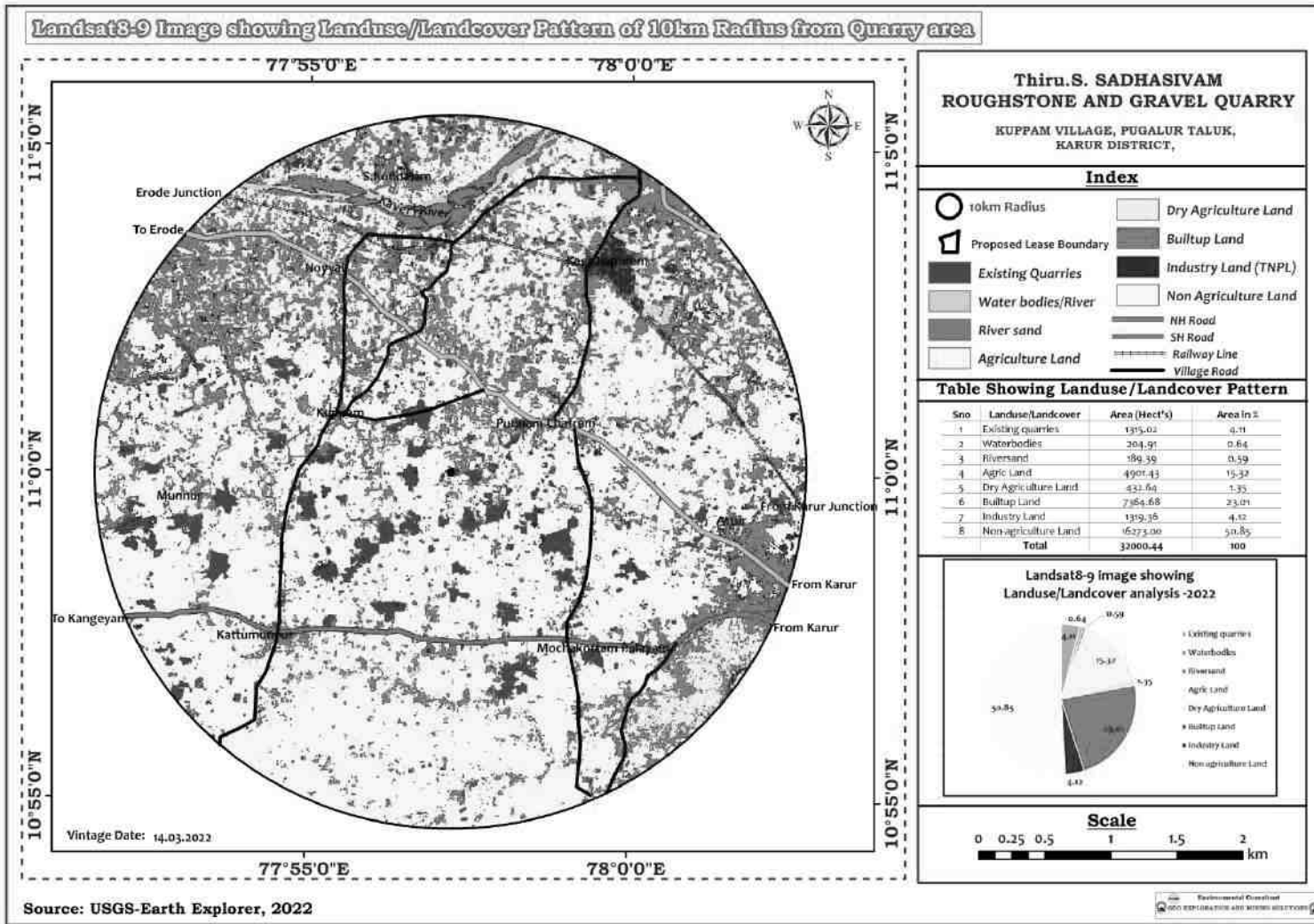
படம் 3.1: LANDSAT8-9 தரவைப் பயன்படுத்தி நிலப்பரப்பு/நிலப்பரப்பு பகுப்பாய்வு காட்டும் விளக்கப்படம்.



படம் 3.2: இயற்கை வண்ண கலவை (4,3,2) ஆய்வுப் பகுதியின் செயற்கைக்கோள் படம் காட்டும் வரைபடம்



படம் 3.3: நில பயன்பாட்டு நில அட்டை வரைபடம் 10 கிமீ சுற்றளவு



3.1.4 விளக்கம்

· 10 கிமீ சுற்றளவு ஆய்வுப் பகுதியானது மொத்த ஆய்வுப் பரப்பில் 15.32% விவசாய நிலங்களைக் கொண்டுள்ளது.

இடையக மண்டலத்தின் பயிர் முறை:

முழு இடையக மண்டலமும் வெற்று மேற்பரப்பைக் கொண்டுள்ளது. தமிழ்நாடு, கரூர் மாவட்டம், புகளூர் தாலுகா, குப்பம் கிராமத்தில் விவசாயம் முதன்மையான தொழிலாகும். இடையக பகுதியின் 10 கிமீ சுற்றளவில், பெரும்பாலான பகுதி விவசாயம் மற்றும் விவசாயம் அல்லாத நிலங்களால் ஆக்கிரமிக்கப்பட்டுள்ளது.

கரூர் மாவட்டம் குறிப்பாக முருங்கை மற்றும் வாழை சாகுபடிக்கு பெயர் பெற்றது மற்றும் பயிரிடப்படும் மற்ற முக்கிய பயிர்களான மரவள்ளிக்கிழங்கு, குளோரியோசா, வெற்றிலை, மல்லிகை, இச்சோரா, தென்னை மற்றும் பிற காய்கறி பயிர்கள். தாந்தோணி, அரவக்குறிச்சி, கடலூர் மற்றும் க.பரமத்தி ஆகியவை காய்கறிகள் விளையும் முக்கிய பகுதியாகும். கால்நடைகள் மற்றும் கோழி வளர்ப்புத் துறை இந்த மாவட்டத்தில் போதுமான வாய்ப்புகளை வழங்குவதோடு, விவசாயத் தொழிலாளர்கள் வளர்ச்சியடைய வேண்டும், ஏனெனில் விவசாயக் கூலித் தொழிலாளர்கள் பருவம் அல்லது பயிர் செய்யாத காலங்களில் இந்தத் துறையில் வருமானம் ஈட்ட முடியும் ஆதாரம்: <https://karur.nic.in/departments/> தோட்டக்கலை மற்றும் தோட்ட பயிர்கள் துறை/

· காவேரி ஆறு, குளங்கள் மற்றும் ஏரிகள் போன்ற நீர்நிலைகள் உள்நாட்டில் நீர் வழித்தடத்துடன் SOI டோபோஷீட்டின் மொத்த இடையக பகுதியில் 0.64% ஆகும், அமராவதி ஆறு தாங்கல் பகுதியின் விவசாய வயல்களில் மொத்தம் ஒரு பெரிய நீர்நிலைகள் உள்ளன. இது நீர்ப்பாசனத்தின் முக்கிய ஆதாரமாகும். வயல்களுக்கு தண்ணீர் பாய்ச்சுவதற்கு, கால்வாய் பாசன தொழில்நுட்பம் போன்ற நீர் சேமிப்பு தொழில்நுட்பங்களை விவசாயிகள் பயன்படுத்துகின்றனர்.

· ஆய்வு செய்யப்பட்ட இடையக மண்டலம் சுற்றுச்சூழல் ரீதியாக உணர்திறன் வாய்ந்த பகுதி இல்லை (தேசிய பூங்கா, வனவிலங்கு சரணாலயம், உயிர்க்கோளம் ரிசர்வ்/ காடுகளை பாதுகாத்தல்/ ரிசர்வ் காடுகள் போன்றவை).

· தரிசு அல்லது விவசாயம் அல்லாத நிலத்தால் மூடப்பட்டிருக்கும் இடையக மண்டலப் பகுதி 50.85 % ஆகும்.

· தற்போதுள்ள சுரங்கம் அல்லது பழைய சுரங்கப் பகுதியின் மைய மற்றும் இடையக மண்டலம் சுமார் 4.11% ஆக்கிரமித்துள்ளது.

· பிட்டப் பகுதியில் சுமார் 23.01% பகுதி மைய மற்றும் இடையக மண்டலம் உள்ளது. திட்டப் பகுதியின் 1 கிமீ சுற்றளவுக்கு அருகிலுள்ள கிராமம் குப்பம் புன்னம் சத்திரம் போன்ற கிராமங்களாகக் காணப்படுகின்றன.

TNPL தொழிற்சாலைகள், தனியார் நிறுவனம் ஆகியவை இடையக மண்டலத்திற்குள் உள்ளன

3.1.5 முடிவு

திரு. S. சதாசிவம் சாதாரண கல் மற்றும் கிராவல் குவாரி 1.54.0 ஹெக்டேர் (மொத்த பரப்பளவு 7.83.5 ஹெக்டேர்) தமிழ்நாடு மாநிலம், கரூர் மாவட்டம், புகளூர் தாலுகாவில், குப்பம் கிராமத்தில் முன்மொழியப்பட்டுள்ளது. மொத்த திட்ட நிலம் விவசாயம் அல்லாத நிலம்/திறந்த புதர் நிலம் மற்றும் சுரங்க நோக்கத்திற்காக மாற்றப்படும். தற்போது, மாற்று/மீள்குடியேற்றம் தேவைப்படும் குடியிருப்பு/கிராமங்கள் இல்லாததால், மைய மண்டலத்தின் நில பயன்பாட்டுச் சொத்துகளில் ஏற்படும் மாற்றத்தால் பெரிய பாதிப்பு எதுவும் ஏற்படாது. இடையக மண்டலத்திற்குள், பல்வேறு சமூக, கலாச்சார மற்றும் பொருளாதார தாக்கங்களை அப்பகுதியின் முக்கிய நில பயன்பாட்டு வகைகளில், அதாவது விவசாயம், ஆறு மற்றும் அருகிலுள்ள குடியிருப்புகளில் எதிர்பார்க்கலாம். வரைவு EIA/EMP அறிக்கையின் 4-வது அத்தியாயத்தில் இது பற்றிய விவரம் இணைக்கப்பட்டுள்ளது.

மேலே உள்ள அட்டவணை, பை வரைபடம் மற்றும் நிலப் பயன்பாட்டு வரைபடத்தில் இருந்து ஆய்வுப் பகுதியில் உள்ள நிலத்தின் பெரும்பகுதி விவசாய நிலம் (தோட்டக்கலை நிலத்துடன் கூடிய பயிர் உட்பட) 15.32%, கட்டப்பட்ட நிலம் 23.01% விவசாயம் அல்லாத நிலம் 50.85% என்று ஊகிக்கப்படுகிறது. மற்றும் தற்போதுள்ள குவாரிகள் - 4.11%.

ஆய்வுப் பகுதிக்குள் தற்போதுள்ள மொத்த குவாரிகள் 1315.02 ஹெக்டேர், அதாவது 4.11%. ஆய்வுப் பகுதிக்குள் 7.83.5 ஹெக்டேர் பரப்பளவைக் கொண்டுள்ளது. சுரங்க நடவடிக்கைகளின் இந்த சிறிய சதவீதம் சுற்றுச்சூழலில் குறிப்பிடத்தக்க தாக்கத்தை ஏற்படுத்தாது.

3.1.6 நிலப்பரப்பு

குத்தகைக்கு பயன்படுத்தப்பட்ட பகுதி தட்டையான நிலப்பரப்பைக் காட்டுகிறது. இப்பகுதி தெற்கு நோக்கி மெதுவாக சாய்ந்துள்ளது. இப்பகுதியின் உயரம் சராசரி கடல் மட்டத்திலிருந்து 160-165 மீ. இப்பகுதி 2 மீ தடிமன் கொண்ட கிராவல் உருவாக்கத்தால் மூடப்பட்டுள்ளது. தற்போதுள்ள குவாரி குழிகளில் இருந்து தெளிவாக அனுமானிக்கப்படும் பாரிய சாரணோகைட்.

3.1.7 டிஜிட்டல் எலிவேஷன் மாடல்

கிராமம்: குப்பம், புகளூர் தாலுகா, மாவட்டம், கரூர் 10 கிமீ சுற்றளவு ஆய்வுப் பகுதிக்கு டிஜிட்டல் எலிவேஷன் மாடல் (டிஇஎம்) தயாரிக்கப்பட்டுள்ளது.

பயன்படுத்தப்பட்ட தரவு

- DEM தரவு : SRTM (DEM) -1ArcSecond-90m தெளிவுத்திறன்
- தரவு ஆதாரம்: <https://urs.earthdata.nasa.gov/>
- பயன்படுத்தப்படும் மென்பொருள் : ஆர்க் ஜிஐஎஸ் 10.8

முறை

ஆய்வுப் பகுதியின் டிஜிட்டல் எலிவேஷன் மாதிரியை உருவாக்க SRTM (DEM) தரவு பயன்படுத்தப்பட்டது. IRS சேட்டிலைட் மூலம் பெறப்பட்ட DEM 30மீ அல்லது சாதாரண இடுகையை இலவச பதிவிறக்கமாக கிடைக்கும். IRS சேட்டிலைட் மூலம் பெறப்பட்ட DEM 30m க்கும் குறைவானது மற்றும் 10m க்கும் அதிகமான இடுகைகள் அனைத்து வகை பயனர்களுக்கும் அடிப்படை விலைக்கு இணையாக கிடைக்கும்.

ஆதாரம்: <https://urs.earthdata.nasa.gov/>

1 வது நிலை:

முதல் செயலாக்க கட்டத்தில் 7.5' x 7.5' ஓடுகளை DEM வடிவத்தில் தொடர்ச்சியான உயரப் பரப்புகளில் இறக்குமதி செய்து இணைப்பது அடங்கும்.

2 வது நிலை:

15 மீட்டரில் தரவை மறு மாதிரியாக்கம் செய்து, வழக்கமான இடைக்கணிப்பு செயல்முறையின் மூலம் 10 மீ நீள இடைவெளி உருவாக்கப்படுகிறது.

3 வது நிலை:

ஆய்வுப் பகுதியின் உயரத் தகவலைப் பெற, ஆர்க் GIS 10.8 மூலம் DEM தரவு கட்ட வடிவில் மாற்றப்படுகிறது. ஆர்க் GIS மற்றும் SRTM DEM தரவுகளின் இடஞ்சார்ந்த பகுப்பாய்வு மூலம் 10 மீ இடைவெளியில் வரையறைகள் உருவாக்கப்படுகின்றன.

4 வது நிலை:

ஸ்பேஷியல் பகுப்பாய்வைக் காட்டும் விளிம்பு வரைபடத்துடன் DEM இன் ஒருங்கிணைப்பு செய்யப்படுகிறது.

ஆய்வுப் பகுதியின் டிஜிட்டல் எலிவேஷன் மாடல் (DEM) விளிம்பு வரைபடத்துடன் DEM படம் - 3.3 இல் கொடுக்கப்பட்டுள்ளது.

சாய்வு

ஆய்வுப் பகுதியின் SRTM DEM தரவிலிருந்து சாய்வு வரைபடம் பெறப்பட்டது. ஆய்வுப் பகுதியின் சாய்வு நான்கு வகுப்புகளாக வகைப்படுத்தப்பட்டது: 1 சதவீதம்/டிகிரி பிளாட் முதல் கிட்டத்தட்ட தட்டையானது மற்றும் அர்த்தமுள்ள மறுப்பு செயல்முறை

இல்லை. சாய்வு மண்டலம் 0-0.74°, 0.75-1.3°, 1.4-3.8° மற்றும் 3.8-9.9° ஆகியவை மேலே உள்ளதைப் போலவே மிகவும் மென்மையானவை, ஆனால் அதிக அளவுடன், மேலும் 3.8-9.9°க்கு மேல் சிறிது செங்குத்தான தரை அசைவு மற்றும் அரிப்பு தட்டையான நிலச்சரிவுகள். (படம்.3.4)

Slope Class	Nature, Process and Natural Conditions
0°-2° (0-2%)	Flat to almost flat, no meaningful denudation process
2° - 4° (2-7%)	Gentle, low-speed ground motion, sheet erosion and soil erosion (sheet & rill erosion), erosion swamps.
4° - 8° (7-15%)	More Gentle, the same as above, but with a higher magnitude.
8° - 16° (15-30%)	Slightly steep, a lot of ground movement and erosion, especially landslides that are flat.
16° - 35° (30-70%)	Steep, intensive denudation processes and ground movements are common.
35° - 55° (70-140%)	Very steep, rocks generally begin to unfold, a very intensive denudational process, have begun to produce rework material.
> 55° >140%	Very steep, exposed rocks, a very strong denudational process and prone to falling rocks, rarely grown plants (limited)

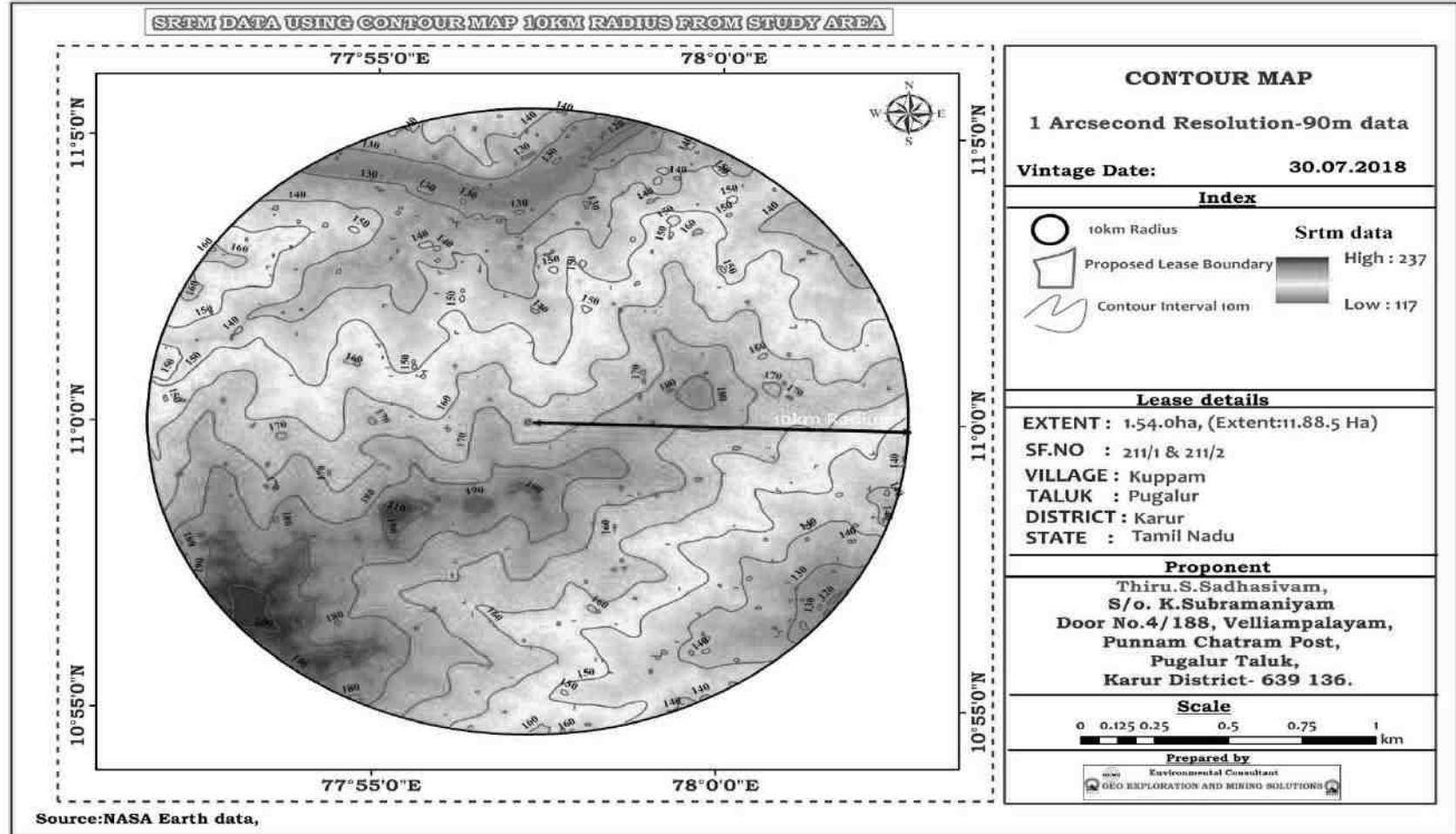
ஆதாரம்: 1985 ஆம் ஆண்டு வான் ஜூடாம் வகைப்பாட்டைப் பயன்படுத்தி இந்த சாய்வின் கணக்கீடு

விளக்கம் & முடிவு

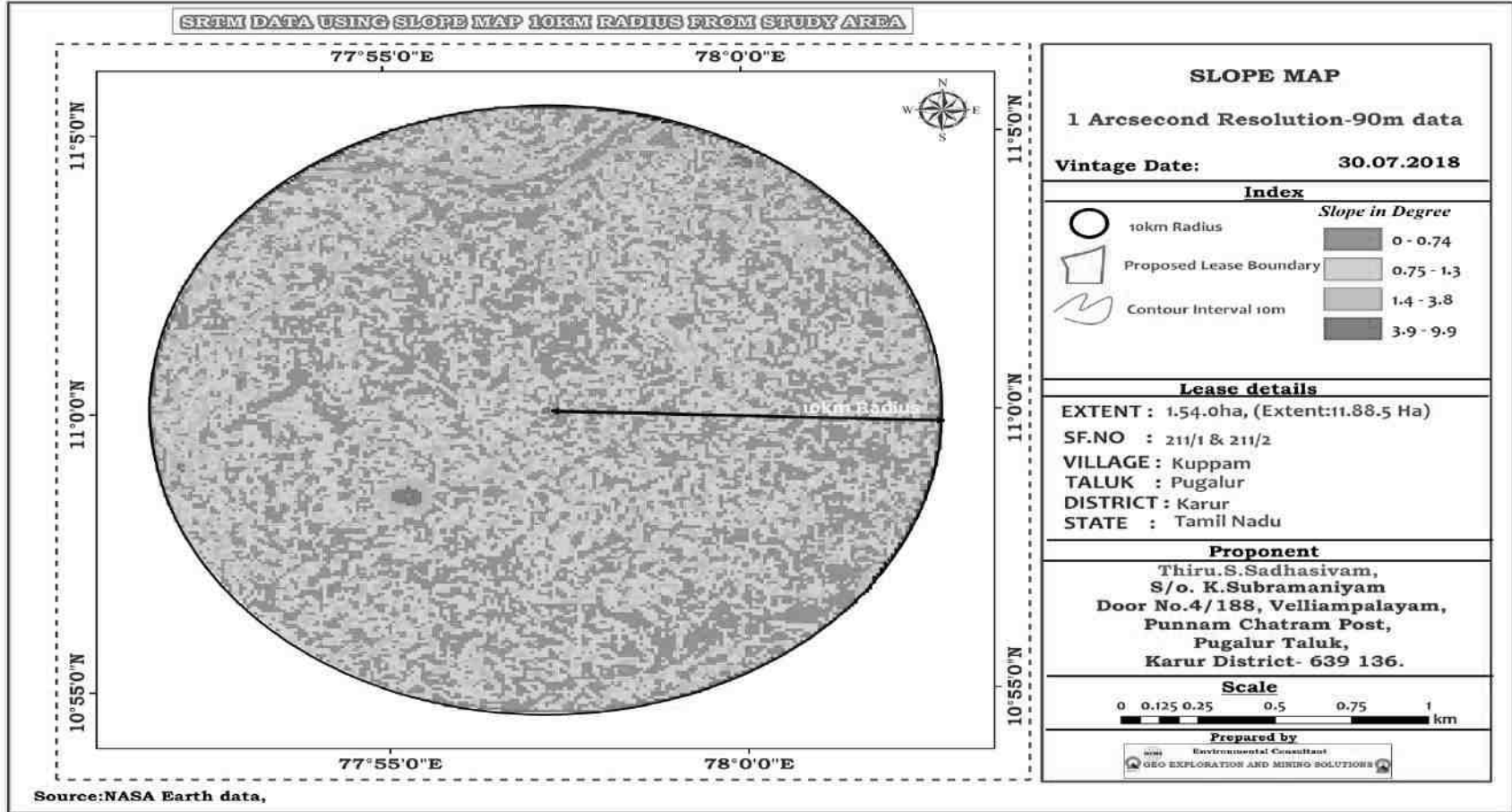
முழு ஆய்வுப் பகுதியிலும் உயரம் 237 மீ முதல் 117 மீ வரை மாறுபடுகிறது, இதனால் 120 மீ உயர வேறுபாடு உள்ளது என்பது DEM இலிருந்து மிகவும் தெளிவாக உள்ளது. வடக்கு மற்றும் தென்மேற்குப் பகுதியில் உள்ள பகுதிகள் அதிக உயரத்தைக் கொண்டுள்ளன,

அவை சமவெளி நிலத்தால் மூடப்பட்டுள்ளன, அதே நேரத்தில் தாழ்வான பகுதிகள் பொதுவாக ஆறு மற்றும் விவசாய நோக்கங்களுக்காக கட்டப்பட்ட நிலத்துடன் பயன்படுத்தப்படுகின்றன. திட்டத் தளம் தட்டையான நிலத்தில் 10 மீ உயரத்தில் இருப்பதை DEM மேல் உள்ள கோடு காட்டுகிறது.

படம் 3.4: ஆய்வுப் பகுதியின் டிஜிட்டல் எலிவேஷன் மாடல் காண்டுர் மேப்



படம் 3.5: 10கிமீ சுற்றளவில் சாய்வு வரைபடம்



3.1.8 பகுதியின் வடிகால் முறை

கரூர் மாவட்டத்தின் பெரும்பகுதி காவிரி ஆற்றின் மூலம் வடிகால் செய்யப்படுகிறது. அமராவதி, கொடவானாறு மற்றும் புங்கர் ஆகியவை மாவட்டத்தின் மேற்குப் பகுதியையும், புங்கர் ஆறு மாவட்டத்தின் கிழக்குப் பகுதியில் வடிகால் வடியும் முக்கியமான ஆறுகளாகும். வடிகால் முறை, பொதுவாக, டென்ட்ரிடிக் ஆகும். அனைத்து ஆறுகளும் பருவகாலம் மற்றும் பருவமழை காலத்தில் கணிசமான நீரோட்டத்தை கொண்டு செல்கின்றன. இம்மாவட்டம் குளித்தலை, அமராவதி மற்றும் திருச்சி சிறு படுகை என மூன்று சிறு படகுகளாக பிரிக்கப்பட்டுள்ளது.

3.1.9 நில அதிர்வு உணர்திறன்

முன்மொழியப்பட்ட திட்டத் தளமானது நில அதிர்வு மண்டலம் III, BMTPC இன் படி குறைந்த சேத அபாய மண்டலம், இந்தியாவின் நில அதிர்வு மண்டலத்தின் பாதிப்பு அட்டஸ் IS: 1893 - 2002 இல் உள்ளது. இந்தத் திட்டப் பகுதி தென்னிந்தியாவின் தீபகற்பக் கவசத்தில் கடினமான பாறை நிலப்பரப்பில் விழுகிறது. மிகவும் நிலையானது.

3.1.10 ஆய்வுப் பகுதியில் சுற்றுச்சூழல் அம்சங்கள்

திட்டப் பகுதிக்குள் வனவிலங்கு சரணாலயங்கள், தேசிய பூங்கா மற்றும் தொல்பொருள் நினைவுச்சின்னங்கள் எதுவும் இல்லை. முன்மொழியப்பட்ட குவாரி குத்தகைப் பகுதியைச் சுற்றியுள்ள சுற்றுச்சூழல் உணர்திறன் தொடர்பான விவரங்கள், அதாவது 10 கிமீ சுற்றளவு, கீழே உள்ள அட்டவணை 3.4 இல் கொடுக்கப்பட்டுள்ளன.

அட்டவணை 3.4: ஆய்வுப் பகுதியில் சுற்றுச்சூழல் உணர்திறன் விவரங்கள்

வ.எண்	உணர்திறன் சுற்றுச்சூழல் அம்சங்கள்	பெயர்	சுரங்க குத்தகை எல்லையிலிருந்து கிமீ தொலைவில் ஏரியல் தூரம்
1	தேசிய பூங்கா / வனவிலங்கு சரணாலயங்கள்	இல்லை	10 கிமீ சுற்றளவில் இல்லை
2	காப்புக்காடு	இல்லை	10 கிமீ சுற்றளவில் இல்லை
3	ஏரிகள்/நீர்த்தேக்கம்/ அணைகள் / நீரோடை / ஆறுகள்	காவிரி ஆறு & நொய்யல் ஆறு	7.0 கிமீ-வடக்கு & 6.0 கிமீ-வடமேற்கு
4	புலிகள் காப்பகம்/ யானைகள் காப்பகம்/ உயிர்க்கோளக் காப்பகம்	இல்லை	10 கிமீ சுற்றளவில் இல்லை
5	கடுமையான மாசுபட்ட பகுதிகள்	இல்லை	10 கிமீ சுற்றளவில் இல்லை

6	சதுப்புநிலங்கள்	இல்லை	10 கிமீ சுற்றளவில் இல்லை
7	மலைகள்	இல்லை	10 கிமீ சுற்றளவில் இல்லை
8	அறிவிக்கப்பட்ட தொல்லியல் தளங்கள்	இல்லை	10 கிமீ சுற்றளவில் இல்லை
9	தொழிற்சாலை/அனல் மின் நிலையங்கள்	இல்லை	10 கிமீ சுற்றளவில் இல்லை
10	பாதுகாப்பு நிறுவல்	இல்லை	10 கிமீ சுற்றளவில் இல்லை

ஆதாரம்: செயற்கைக்கோள் படங்கள் மற்றும் கள ஆய்வு

அட்டவணை 3.5: முன்மொழியப்பட்ட திட்ட தளத்தில் இருந்து அருகிலுள்ள நீர்நிலைகள்

வ.எண்	இடம்	தூரம் & திசை
1	காவிரி ஆறு & நொய்யல் ஆறு	7.0 கிமீ-வடக்கு & 6.0 கிமீ-வடமேற்கு

3.2 மண் சூழல்

ஆய்வுப் பகுதியின் மண்ணின் தரம் நிலச் சூழலின் முக்கியமான கூறுகளில் ஒன்றாகும். கலப்பு மண் மாதிரிகள் ஆய்வுப் பகுதியிலிருந்து சேகரிக்கப்பட்டு வெவ்வேறு அளவுருக்களுக்கு பகுப்பாய்வு செய்யப்பட்டன. கண்காணிப்பு தளங்களின் இருப்பிடங்கள் அட்டவணை 3.5 மற்றும் படம் 3.3 இல் விவரிக்கப்பட்டுள்ளன.

மண் மாதிரி எடுப்பதன் நோக்கம்

ஆய்வுப் பகுதியின் அடிப்படை மண்ணின் பண்புகளைத் தீர்மானிக்க; மண் பண்புகளில் முன்மொழியப்பட்ட செயல்பாட்டின் தாக்கத்தை ஆய்வு செய்தல் மற்றும் மண்ணின் தாக்கத்தை மிக முக்கியமாக விவசாய உற்பத்திக் கண்ணோட்டத்தில் ஆய்வு செய்தல்.

அட்டவணை 3.5: மண் மாதிரி இடங்கள்

வ.எண்	குறியீடு	இடம்	தொலைவு	ஒருங்கிணைப்புகள்
1	S-1	முக்கிய மண்டலம்	திட்டப் பகுதி	11° 0'2.15"N 77°57'11.85"E
2	S-2	புன்னம் சத்திரம்	2.5 கி.மீ வடகிழக்கு	11° 0'37.96"N 77°58'29.58"E
3	S-3	புன்னம்	4.5 கி.மீ தென்கிழக்கு	10°59'28.80"N 77°59'37.25"E
4	S-4	கருடையம்பாளையம்	4 கி.மீ தெற்கு	10°57'52.22"N 77°56'58.88"E
5	S-5	குப்பம்	3.3 கி.மீ வடமேற்கு	11° 0'48.51"N 77°55'32.37"E
6	S-6	பவித்திரம்	5 கி.மீ தென்கிழக்கு	10°58'1.58"N 77°59'8.23"E

ஆதாரம்: GEMS உடன் மூலம் ஆன்-சைட் கண்காணிப்பு/மாதிரி முறை -

மண்ணின் தரத்தை ஆய்வு செய்வதற்காக, பல்வேறு நில பயன்பாட்டு நிலைமைகளைப் பிரதிநிதித்துவப்படுத்தும் திட்டத் தளத்திலும் அதைச் சுற்றியுள்ள மண்ணின் நிலையையும் மதிப்பிடுவதற்கு மாதிரி இடங்கள் தேர்ந்தெடுக்கப்பட்டன. 90 செ.மீ ஆழம் வரை மண்ணில் துளையிட்டு மாதிரிகள் சேகரிக்கப்பட்டன. மண் வகை, தாவர உறை, உள்கட்டமைப்பு வசதிகள் உட்பட தொழில்துறை மற்றும் குடியிருப்பு நடவடிக்கைகள் ஆகியவற்றின் அடிப்படையில் மண் மாதிரி எடுப்பதற்கு ஆறு (6) இடங்கள் தேர்ந்தெடுக்கப்பட்டன, இது மண்ணின் பண்புகளின் ஒட்டுமொத்த யோசனையை வழங்கும். மாதிரிகள் உடல் மற்றும் வேதியியல் பண்புகளுக்காக பகுப்பாய்வு செய்யப்பட்டன. மாதிரிகள் ஆய்வுக்காக ஆய்வகத்திற்கு அனுப்பப்பட்டன. மாதிரிகள் பாலித்தீன் பைகளில் நிரப்பப்பட்டு, குறியிடப்பட்டு, ஆய்வுக்காக ஆய்வகத்திற்கு அனுப்பப்பட்டது மற்றும் அதற்கான வழிமுறையின் விவரங்கள் கீழே அட்டவணை 3.6 இல் கொடுக்கப்பட்டுள்ளன.

அட்டவணை 3.6: மாதிரி சேகரிப்பு முறை

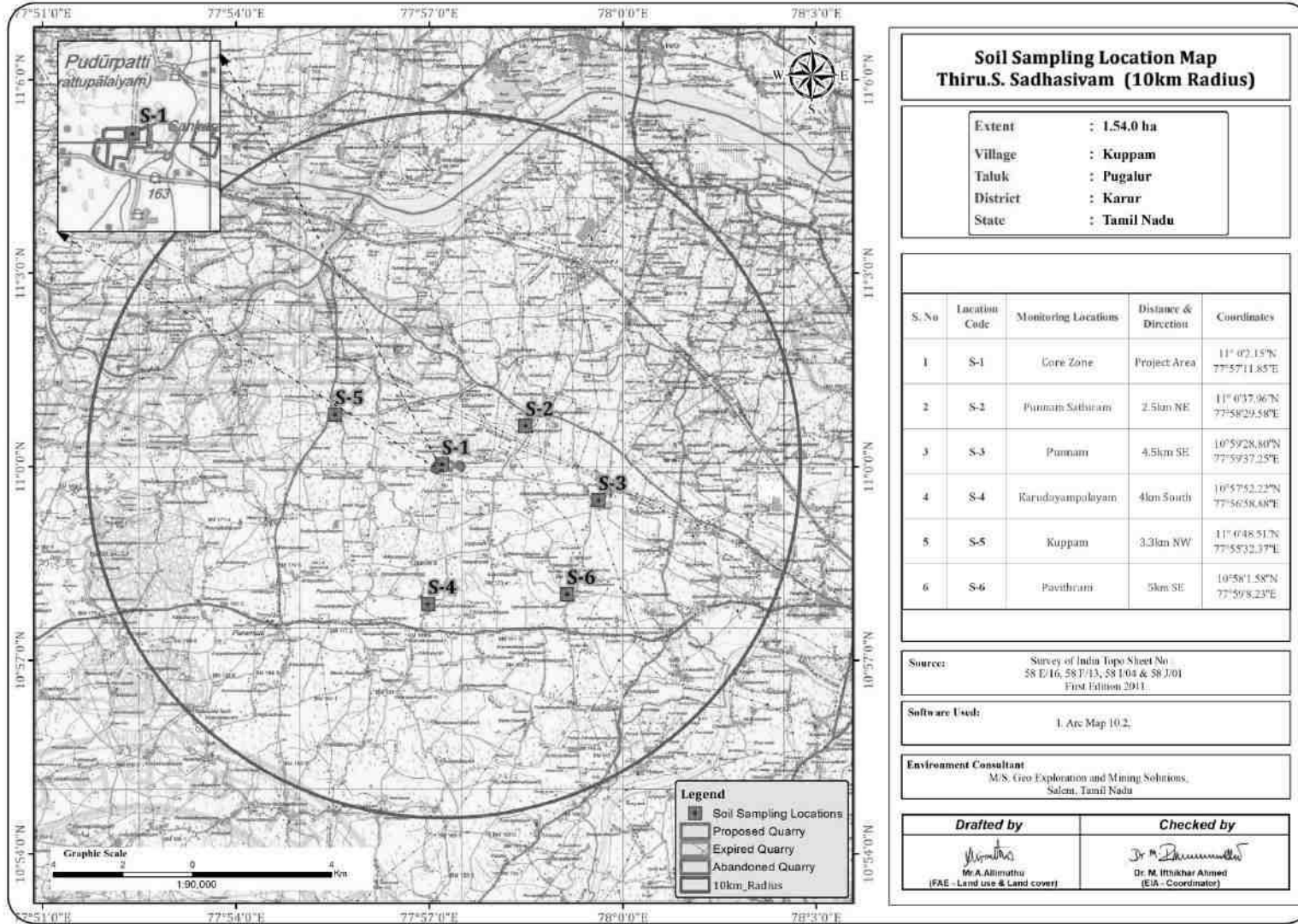
விவரங்கள்	நிலை
அதிர்வெண்	ஒவ்வொரு நிலையத்திலிருந்தும் ஒரு கிராப் சாம்பிள்-ஆய்வு காலத்தில் ஒருமுறை எடுக்கப்படும்
செய்முறை	மேல்மண்ணின் கூட்டு கிராப் மாதிரிகள் 3 ஆழத்தில் இருந்து சேகரிக்கப்பட்டு, பகுப்பாய்வுக்காக ஒரு பிரதிநிதி மாதிரியை வழங்க கலக்கப்பட்டன. அவை காற்று புகாத பாலித்தீன் பைகளில் சேமிக்கப்பட்டு ஆய்வகத்தில் ஆய்வு செய்யப்பட்டன.

ஆதாரம்: GEMS உடன் இணைந்து ஆன்-சைட் கண்காணிப்பு/மாதிரி

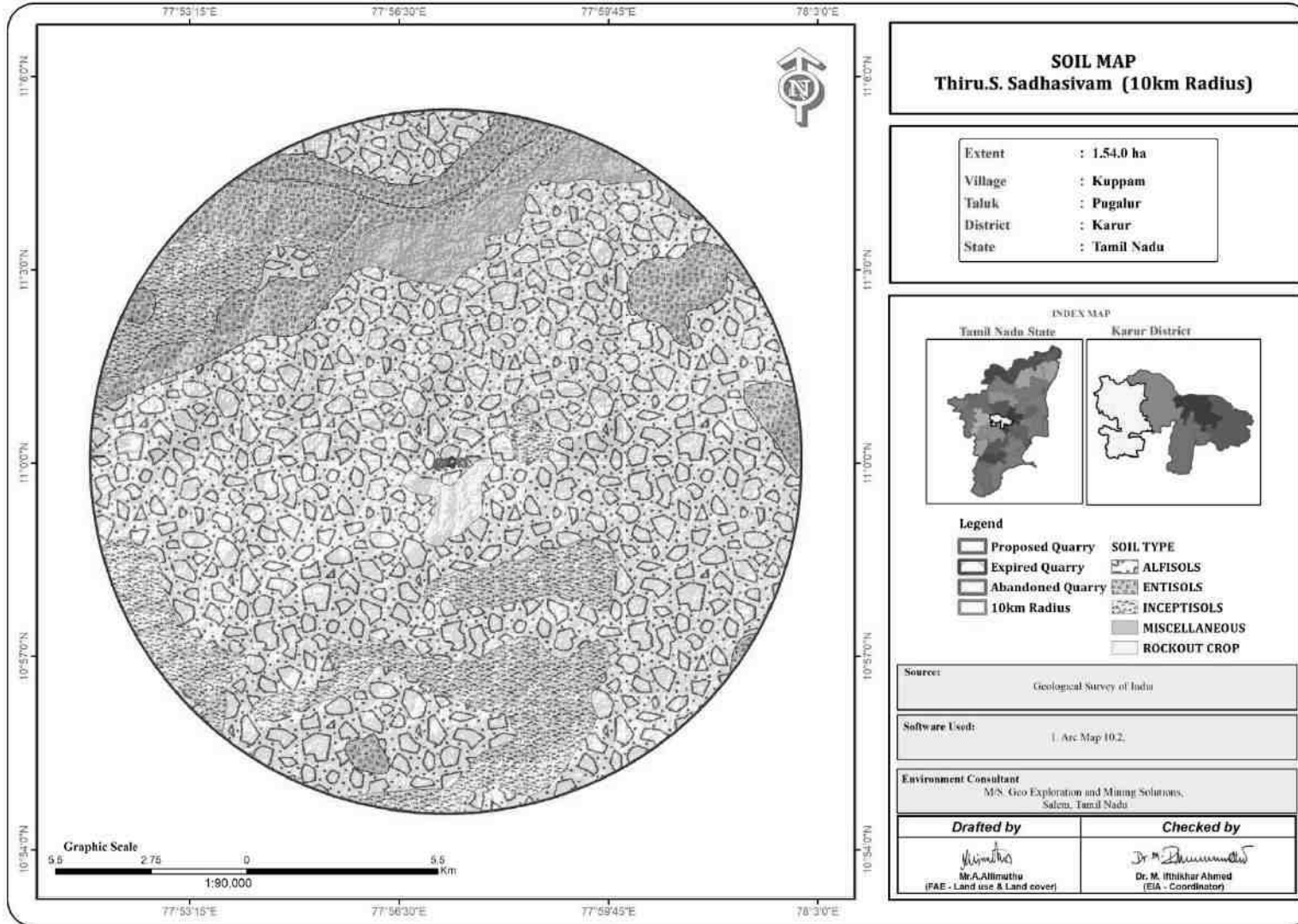
மண் பரிசோதனை முடிவு -

மண் இரசாயன பகுப்பாய்வு (எம்.எல். ஜாக்சன், 1967) & வேளாண்மை, கூட்டுறவு மற்றும் விவசாயிகள் நலத்துறை, வேளாண்மை மற்றும் விவசாயிகள் நல அமைச்சகம், இந்திய அரசு" ஆகியவற்றில் பரிந்துரைக்கப்பட்ட நிலையான முறைகளின்படி மாதிரிகள் பகுப்பாய்வு செய்யப்பட்டன. மண்ணுக்கு பகுப்பாய்வு செய்யப்பட்ட முக்கிய பண்புகள் மொத்த அடர்த்தி, போரோசிட்டி, ஊடுருவல் விகிதம், pH மற்றும் கரிமப் பொருட்கள், kjeldahi நைட்ரஜன், பாஸ்பரஸ் மற்றும் பொட்டாசியம் ஆகும். மண்ணின் நிலையான வகைப்பாடு மற்றும் மண்ணின் இயற்பியல்-வேதியியல் பண்புகள் அட்டவணை 3.6 மற்றும் சோதனை முடிவுகள் அட்டவணை 3.7 இல் கீழே வழங்கப்பட்டுள்ளன.

படம் 3.6: 10 கிமீ சுற்றளவில் மண் மாதிரி இடங்கள்



படம் 3.7 மண் வரைபடம்



அட்டவணை 3.8: ஆய்வுப் பகுதியின் மண்ணின் தரம்

வ.எண்	சோதனை அளவுருக்கள்	நெறிமுறைகள்	மண் 1 - கோர் மண்டல முடிவுகள்	மண் 2 - புன்னம் சத்திரம்	மண் - 3 - புன்னம்	மண் - 4 - கருடையம்பாளையம்	மண் - 5 - குப்பம்	மண் - 6 - பவித்திரம்
1	pH @ 25°C	IS 2720 பகுதி 26 - 1987 (Reaff:2016)	8.59	8.02	8.44	7.69	7.81	8.1
2	கடத்துத்திறன் @ 25°C	IS 14767 - 2000 (ரீஃப் : 2016)	310 µmhos/cm	430 µmhos/cm	510 µmhos/cm	480 µmhos/cm	552 µmhos/cm	391 µmhos/cm
3	அமைப்பு							
	களிமண்	கிராவிமெட்ரிக் முறை	37.90%	43.10%	44.10%	39.00%	30.50%	40.50%
	மணல்		31.90%	32.70%	18.30%	31.80%	35.80%	30.90%
	வண்டல் மண்		30.20%	24.20%	37.60%	29.20%	33.70%	28.60%
4	நீர் தாங்கும் திறன்	கிராவிமெட்ரிக் முறை மூலம்	40.60%	39.50%	42.40%	39.00%	41.20%	40.10%
5	மொத்த அடர்த்தி	உருளை முறை மூலம்	1.02 கிராம்/செமீ ³	1.10 கிராம்/செமீ ³	1.04 கிராம்/செமீ ³	1.16 கிராம்/செமீ ³	1.22 கிராம்/செமீ ³	0.96 g/cm ³
6	போரோசிடி	கிராவிமெட்ரிக் முறை மூலம்	33.60%	29%	31.80%	30.80%	36.50%	31.10%
7	Ca என கால்சியம்	USEPA 3050 B - 1996 &	166 மி.கி./கி.கி	149 மி.கி./கி.கி	154 மி.கி./கி.கி	174 மி.கி./கி.கி	135 மி.கி./கி.கி	170 மி.கி./கி.கி
8	மெக்னீசியம் Mg ஆக	USEPA 6010 C - 2000	23.6 மி.கி./கி.கி	21.2 மி.கி./கி.கி	27.0 மி.கி./கி.கி	23.4 மி.கி./கி.கி	30.6 மி.கி./கி.கி	24.3 மி.கி./கி.கி
9	Mn ஆக மாங்கனீசு		24.2 மி.கி./கி.கி	18.3 மி.கி./கி.கி	30 மி.கி./கி.கி	23.0 மி.கி./கி.கி	26.8 மி.கி./கி.கி	23.3 மி.கி./கி.கி
10	Zn ஆக துத்தநாகம்		0.21 மி.கி./கி.கி	0.54 மி.கி./கி.கி	1.06 மி.கி./கி.கி	0.54 மி.கி./கி.கி	0.99 மி.கி./கி.கி	0.22 மி.கி./கி.கி
11	போரோன் பி		0.46 மி.கி./கி.கி	0.32 மி.கி./கி.கி	0.51 மி.கி./கி.கி	0.43 மி.கி./கி.கி	0.82 மி.கி./கி.கி	0.40 மி.கி./கி.கி
12	Cl ஆக குளோரைடு	APHA 23 ல் Edn 2019 4500 Cl B	146 மி.கி./கி.கி	122 மி.கி./கி.கி	136 மி.கி./கி.கி	140 மி.கி./கி.கி	111 மி.கி./கி.கி	133 மி.கி./கி.கி
13	SO ₄ ஆக மொத்த கரையக்கூடிய சல்பேட்	IS 2720 பகுதி 27 : 1977 (Reaff:2015)	0.02%	0.03%	0.02%	0.02%	0.02%	0.03%
14	பொட்டாசியம் கே	USEPA 3050 B - 1996 & USEPA 6010 C - 2000	30.6 மி.கி./கி.கி	31.7 மி.கி./கி.கி	40 மி.கி./கி.கி	31 மி.கி./கி.கி	35.9 மி.கி./கி.கி	27.4 மி.கி./கி.கி
15	மொத்த பாஸ்பரஸ் பி	IS 10158 : 1982 (ரீஃப் : 2019)	0.86 மி.கி./கி.கி	1.16 மி.கி./கி.கி	0.98 மி.கி./கி.கி	0.88 மி.கி./கி.கி	1.32 மி.கி./கி.கி	0.83 மி.கி./கி.கி

16	N ஆக மொத்த நைட்ரஜன்	IS 14684 : 1999 (Reaff:2019)	253 மி.கி./கி.கி	388 மி.கி./கி.கி	310 மி.கி./கி.கி	251 மி.கி./கி.கி	344 மி.கி./கி.கி	210 மி.கி./கி.கி
17	சிடியாக காட்மியம்	USEPA 3050 B – 1996 &	BDL (DL : 1.0 mg/kg)	BDL (DL : 1.0 mg/kg)	BDL (DL : 1.0 mg/kg)	BDL (DL : 1.0 mg/kg)	BDL (DL : 1.0 mg/kg)	BDL (DL : 1.0 mg/kg)
18	Cr ஆக மொத்த Chromium	USEPA 6010 C - 2000	1.22 மி.கி./கி.கி	BDL (DL : 1.0 mg/kg)	BDL (DL : 1.0 mg/kg)	BDL (DL : 1.0 mg/kg)	BDL (DL : 1.0 mg/kg)	BDL (DL : 1.0 mg/kg)
19	Cu ஆக செம்பு		BDL (DL : 1.0 mg/kg)	BDL (DL : 1.0 mg/kg)	BDL (DL : 1.0 mg/kg)	BDL (DL : 1.0 mg/kg)	BDL (DL : 1.0 mg/kg)	BDL (DL : 1.0 mg/kg)
20	பிபியாக முன்னணி		0.58 மி.கி./கி.கி	0.84 மி.கி./கி.கி	0.94 மி.கி./கி.கி	0.93 மி.கி./கி.கி	0.91 மி.கி./கி.கி	0.60 மி.கி./கி.கி
21	Fe என இரும்பு		1.20 மி.கி./கி.கி	1.34 மி.கி./கி.கி	1.22 மி.கி./கி.கி	1.23 மி.கி./கி.கி	1.76 மி.கி./கி.கி	1.22 மி.கி./கி.கி
22	கரிமப் பொருள்	IS : 2720 பகுதி 22: 1972 (ரீஃப் : 2015)	1.40%	2.87%	2.94%	2.08%	2.07%	1.71%
23	ஆர்கானிக் கார்பன்	IS : 2720 பகுதி 22: 1972 (ரீஃப் : 2015)	0.81%	1.67%	1.71%	1.21%	1.20%	0.99%
24	கேஷன் பரிமாற்ற திறன்	USEPA 9080 – 1986	32.8 மெக் / 100 கிராம் மண்	30.2 மெக் / 100 கிராம் மண்	4.9 மெக் / 100 கிராம் மண்	33.1 மெக் / 100 கிராம் மண்	40.6 மெக் / 100 கிராம் மண்	31.5 மெக் / 100 கிராம் மண்

விளக்கம் & முடிவு

இயற்பியல் பண்புகள் -

மண் மாதிரிகளின் இயற்பியல் பண்புகள் அமைப்பு, மொத்த அடர்த்தி, போரோசிட்டி மற்றும் நீர் வைத்திருக்கும் திறன் ஆகியவை ஆராயப்பட்டன. ஆய்வுப் பகுதியில் காணப்படும் மண்ணின் அமைப்பு களிமண் களிமண் மண் மற்றும் ஆய்வுப் பகுதியில் உள்ள மண்ணின் மொத்த அடர்த்தி 0.96 - 1.22 கிராம்/செ.மீ வரை மாறுபடும். மண் மாதிரிகளின் நீர்ப்பிடிப்புத் திறன் மற்றும் போரோசிட்டி நடுத்தர அளவில் அதாவது 39.0 - 42.4 % வரை இருக்கும்.

இரசாயன பண்புகள் -

- மண்ணின் தன்மை சற்று காரமானது முதல் வலுவான காரமானது pH வரம்பு 7.69 முதல் 8.59 வரை இருக்கும்
- கிடைக்கக்கூடிய நைட்ரஜன் உள்ளடக்கம் ஹெக்டேருக்கு 251 முதல் 388 கிலோ வரை இருக்கும்
- கிடைக்கக்கூடிய பாஸ்பரஸ் உள்ளடக்கம் ஹெக்டேருக்கு 0.86 முதல் 1.32 கிலோ வரை இருக்கும்
- கிடைக்கக்கூடிய பொட்டாசியம் வரம்பு 30.6 முதல் 35.9 mg/kg வரை

3.3 நீர் சூழல்

நீர் ஆதாரங்கள், மேற்பரப்பு மற்றும் நிலத்தடி நீர் ஆகிய இரண்டும் இப்பகுதியின் வளர்ச்சியில் குறிப்பிடத்தக்க பங்கைக் கொண்டுள்ளன. இந்த ஆய்வின் நோக்கம், முக்கியமான அளவுருக்களுக்கான நீரின் தரப் பண்புகளை மதிப்பிடுவது மற்றும் விவசாய உற்பத்தித்திறன், உள்நாட்டு சமூக பயன்பாடு, பொழுதுபோக்கு வளங்கள் மற்றும் அருகிலுள்ள அழகியல் ஆகியவற்றில் ஏற்படும் தாக்கங்களை மதிப்பீடு செய்வது ஆகும். தண்ணீர் மாதிரிகள் சேகரிக்கப்பட்டு, முன் சிகிச்சை அளிக்கப்பட்ட மாதிரி கேன்களில் விதிமுறைகளின்படி ஆய்வுக்காக ஆய்வகத்திற்கு கொண்டு செல்லப்பட்டன.

3.3.1 மேற்பரப்பு நீர் வளங்கள்:

ஆய்வுப் பகுதியில் காவேரி ஆறு முக்கிய மேற்பரப்பு நீர்நிலையாகும், மேலும் இப்பகுதியில் மழைப்பொழிவு மிதமானது, திறந்தவெளி கிணறுகள் மற்றும் அகழிகளில் மழைநீர் சேமிப்பு அப்பகுதி முழுவதும் நடைமுறையில் உள்ளது மற்றும் சேமிக்கப்பட்ட நீர் மழைக்குப் பிறகு சில மாதங்களுக்கு குடிநீர் ஆதாரமாக செயல்படுகிறது.

3.3.2 நிலத்தடி நீர் ஆதாரங்கள்:

மாவட்டத்தின் பெரும்பகுதியில் நிலத்தடி நீர் மேம்பாடு ஒப்பீட்டளவில் அதிகமாக உள்ளதாலும், லித்தோஜெனிக் மற்றும் மானுடவியல் காரணிகளினால் ஏற்படும் தரப் பிரச்சனைகளாலும், மாவட்டத்தில் இருக்கும் நிலத்தடி நீர் ஆதாரங்களை மேலும் மேம்படுத்த திட்டமிடும்போது எச்சரிக்கையுடன் செயல்பட வேண்டியது அவசியம். மாவட்டத்தில் பாசனத்திற்காக நிலத்தடி நீர் மேம்பாடு முக்கியமாக ஆழ்துளை கிணறுகள் மூலம் வானிலை எச்சங்களைத் தட்டுகிறது. ஆழ்துளை கிணறுகளின்

விளைச்சல் 50 முதல் 100மீ வரை நீட்டிப்பு துளைகளை அமைப்பதன் மூலம் சாதகமான இடங்களில் மேம்படுத்தப்படுகிறது. ஆழமான சமீப ஆண்டுகளில் மாவட்டத்தில் நீர்ப்பாசனத்திற்கான ஆதாரமாக ஆழ்குழாய் கிணறுகள் பிரபலமாகி வருகின்றன. கடினமான பாறைப் பகுதிகளுக்கு தேவையான இடங்களில் விரிவாக்க துளைகள் கொண்ட ஆழ்துளை கிணறுகள் ஏற்றதாக இருக்கும் அதே சமயம் பெரிய விட்டம் கொண்ட ஆர கிணறு கொண்ட தோண்டப்பட்ட கிணறுகள் வண்டல் பகுதிகளுக்கு ஏற்றது.

3.2.3 செய்முறை

உளவு ஆய்வு மேற்கொள்ளப்பட்டது மற்றும் கண்காணிப்பு இடங்கள் அதன் அடிப்படையில் இறுதி செய்யப்பட்டன;

- வடிகால் முறை;
- பல்வேறு நடவடிக்கைகள்/பாதிப்பு ஏற்படக்கூடிய பகுதிகளைக் குறிக்கும் குடியிருப்புப் பகுதிகளின் இருப்பிடம்; மற்றும்
- அடிப்படை நிலைமைகளைக் குறிக்கக்கூடிய வாய்ப்புள்ள பகுதிகள்

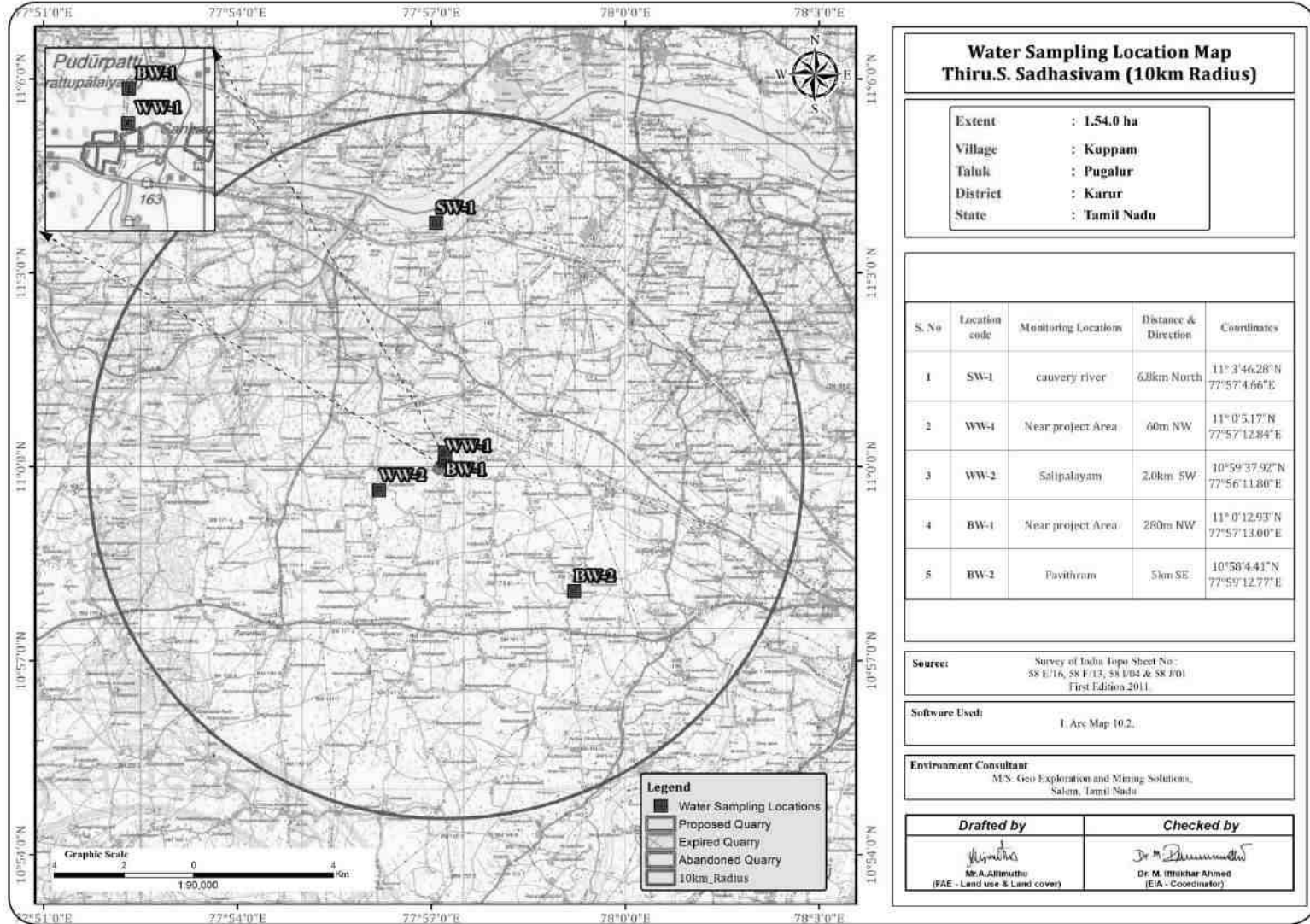
ஆய்வுப் பகுதியிலிருந்து ஒன்று (1) மேற்பரப்பு நீர் மற்றும் ஐந்து (5) நிலத்தடி நீர் மாதிரிகள் சேகரிக்கப்பட்டு, மேற்பரப்பு மற்றும் நிலத்தடி நீரில் சுரங்கம் மற்றும் பிற செயல்பாடுகளின் விளைவை மதிப்பிடுவதற்காக உடல்-வேதியியல், கன உலோகங்கள் மற்றும் பாக்டீரியாவியல் அளவுருக்களுக்காக பகுப்பாய்வு செய்யப்பட்டன. அமெரிக்க பொது சுகாதார சங்கம் (APHA) வெளியிட்ட CPCB, IS-10500:2012 மற்றும் 'தண்ணீர் மற்றும் கழிவுநீரை ஆய்வு செய்வதற்கான நிலையான முறைகள்' ஆகியவற்றால் குறிப்பிடப்பட்ட நடைமுறைகளின்படி மாதிரிகள் பகுப்பாய்வு செய்யப்பட்டன. நீர் மாதிரி இடங்கள் அட்டவணை 3.9 இல் கொடுக்கப்பட்டுள்ளது மற்றும் படம் 3.6 ஆக காட்டப்பட்டுள்ளது.

அட்டவணை 3.9: நீர் மாதிரி இடங்கள்

வ.எண்	இடம்	கண்காணிப்பு இடம்	தொலைவு & திசை	ஒருங்கிணைப்பு
1	SW-1	காவிரி ஆறு	6.8 கி.மீ வடக்கு	11° 3'46.28"N 77°57'4.66"E
2	WW-1	திட்டப் பகுதிக்கு அருகில்	60மீ வடமேற்கு	11° 0'5.17"N 77°57'12.84"E
3	WW-2	சாலிபாளையம்	2.0கி.மீ தென்மேற்கு	10°59'37.92"N 77°56'11.80"E
4	BW-1	திட்டப் பகுதிக்கு அருகில்	280மீ வடமேற்கு	11° 0'12.93"N 77°57'13.00"E
5	BW-2	பவித்திரம்	5 கி.மீ தென்கிழக்கு	10°58'4.41"N 77°59'12.77"E

ஆதாரம்: GEMS

படம் 3.8: 10 கிமீ சுற்றளவில் உள்ள நீர் மாதிரி இடங்கள்



அட்டவணை 3.10: நிலத்தடி நீர் மாதிரி முடிவுகள்

சோதனை	நெறிமுறை	மேற்பரப்பு நீர் (SW-1) - காவிரி ஆறு.	நிலத்தடி நீர் (WW-1) - திட்டப் பகுதிக்கு அருகில்	நிலத்தடி நீர் (WW-2) - சாலிபாளையம் .	நிலத்தடி நீர் (BW-1) - திட்டப் பகுதிக்கு அருகில்.	நிலத்தடி நீர் (BW-2) - பவித்திரம்
நிறம்	IS 3025 பகுதி 4:1983 (ரீஃப்:2017)	5 ஹேசன்	5 ஹேசன்	ஹேசன்	ஹேசன்	ஹேசன்
நாற்றம்	IS 3025 பகுதி 5:2018	ஒத்துக்கொள்ளக்கூடியது	ஒத்துக்கொள்ளக்கூடியது	ஒத்துக்கொள்ளக்கூடியது	ஒத்துக்கொள்ளக்கூடியது	ஒத்துக்கொள்ளக்கூடியது
25°C இல் pH	IS 3025 பகுதி 11:1983 (Reaff:2017)	7.7	7.01	7.19	7.59	6.92
கடத்துத்திறன் @ 25°C	IS 3025 பகுதி 14:2013 (ரீஃப்:2019)	721 μ mhos/cm	702 μ mhos/cm	667 μ mhos/cm	616 μ mhos/cm	607 μ mhos/cm
கொந்தளிப்பு	IS 3025 பகுதி 10:1984 (Reaff:2017)	5.5 NTU	0.8 NTU	1.2 NTU	0.81 NTU	1.8 NTU
மொத்த கரைந்த திடப்பொருள்கள்	IS 3025 பகுதி 16:1984 (Reaff:2017)	425 மி.கி./லி	414 மி.கி./லி	393 மி.கி./லி	364 மி.கி./லி	357 மி.கி./லி
3 ஆக மொத்த கடினத்தன்மை	IS 3025 பகுதி 21:2009 (ரீஃப்:2019)	133.3 மி.கி./லி	115.05 மி.கி./லி	153.57 மி.கி./லி	135.02 மி.கி./லி	118.73 மி.கி./லி
Ca என கால்சியம்	IS 3025 பகுதி 40:1991 (Reaff:2019)	24.6 மி.கி./லி	20.9 மி.கி./லி	28.1 மி.கி./லி	23.3 மி.கி./லி	23.2 மி.கி./லி
மெக்னீசியம் Mg ஆக	IS 3025 பகுதி 46:1994 (Reaff:2019)	17.5 மி.கி./லி	15.3 மி.கி./லி	20.3 மி.கி./லி	18.7 மி.கி./லி	14.8 மி.கி./லி
CaCO ₃ ஆக மொத்த காரத்தன்மை	IS 3025 பகுதி 23:1986 (ரீஃப்:2019)	155 மி.கி./லி	173 மி.கி./லி	160 மி.கி./லி	144 மி.கி./லி	116 மி.கி./லி
Cl ஆக குளோரைடு	IS 3025 பகுதி 32:1988 (Reaff:2019)	98.4 மி.கி./லி	86.5 மி.கி./லி	88.4 மி.கி./லி	71.3 மி.கி./லி	88.3 மி.கி./லி
சல்பேட் SO ₄ ஆக	IS 3025 பகுதி 24:1986 (ரீஃப்:2019)	28.3 மி.கி./லி	23.3 மி.கி./லி	21 மி.கி./லி	21.0 மி.கி./லி	19.1 மி.கி./லி

Fe என இரும்பு	IS 3025 பகுதி 53:2003 (Reaff:2019)	0.19 மி.கி./லி	0.16 மி.கி./லி	0.14 மி.கி./லி	BDL(DL : 0.01 mg/l)	0.22 மி.கி./லி
எஞ்சிய இலவச குளோரின்	IS 3025 பகுதி 26:2021	BDL (DL:0.1 mg/l)	BDL (DL:0.1 mg/l)	BDL (DL:0.1 mg/l)	BDL (DL:0.1 mg/l)	BDL (DL:0.1 mg/l)
ஃவுளுரைடு எஃப்	APHA 23 வது எட்ன் . 2017:4500 F,D	0.11 மி.கி./லி	0.11 மி.கி./லி	0.26 மி.கி./லி	0.16 மி.கி./லி	0.28 மி.கி./லி
நைட்ரேட் எண் ₃ ஆக உள்ளது	IS 3025 பகுதி 34:1988 (ரீஃப்:2019)	5.1 மி.கி./லி	4.9 மி.கி./லி	6.4 மி.கி./லி	9.1 மி.கி./லி	14.2 மி.கி./லி
Cu ஆக செம்பு	IS 3025 பகுதி 65:2014 (Reaff:2019)	BDL (DL:0.01 mg/l)	BDL (DL:0.01 mg/l)	BDL (DL:0.01 mg/l)	BDL (DL:0.01 mg/l)	BDL (DL:0.01 mg/l)
Mn ஆக மாங்கனீசு	IS 3025 பகுதி 65:2014 (Reaff:2019)	BDL (DL:0.02 mg/l)	BDL (DL:0.02 mg/l)	BDL (DL:0.02 mg/l)	BDL (DL:0.02 mg/l)	BDL (DL:0.02 mg/l)
Hg ஆக பாதரசம்	USEPA 200.8	BDL (DL:0.0005 mg/l)	BDL (DL:0.0005 mg/l)	BDL (DL:0.0005 mg/l)	BDL (DL:0.0005 mg/l)	BDL (DL:0.0005 mg/l)
சிடியாக காட்மியம்	IS 3025 பகுதி 65:2014 (Reaff:2019)	BDL (DL:0.001 mg/l)	BDL (DL:0.001 mg/l)	BDL (DL:0.001 mg/l)	BDL (DL:0.001 mg/l)	BDL (DL:0.001 mg/l)
செலினியம் என செ	IS 3025 பகுதி 65:2014 (Reaff:2019)	BDL (DL:0.005 mg/l)	BDL (DL:0.005 mg/l)	BDL (DL:0.005 mg/l)	BDL (DL:0.005 mg/l)	BDL (DL:0.005 mg/l)
அல் என அலுமினியம்	IS 3025 பகுதி 65:2014 (Reaff:2019)	BDL (DL:0.005 mg/l)	BDL (DL:0.005 mg/l)	BDL (DL:0.005 mg/l)	BDL (DL:0.005 mg/l)	BDL (DL:0.005 mg/l)
பிபியாக முன்னணி	IS 3025 பகுதி 65:2014 (Reaff:2019)	BDL (DL:0.005 mg/l)	BDL (DL:0.005 mg/l)	BDL (DL:0.005 mg/l)	BDL (DL:0.005 mg/l)	BDL (DL:0.005 mg/l)
Zn ஆக துத்தநாகம்	IS 3025 பகுதி 65:2014 (Reaff:2019)	BDL(DL : 0.05 mg/l)	BDL(DL : 0.05 mg/l)	BDL(DL : 0.05 mg/l)	BDL(DL : 0.05 mg/l)	BDL(DL : 0.05 mg/l)
Cr ஆக மொத்த Chromium	IS 3025 பகுதி 65:2014 (Reaff:2019)	BDL(DL : 0.02 mg/l)	BDL(DL : 0.02 mg/l)	BDL(DL : 0.02 mg/l)	BDL(DL : 0.02 mg/l)	BDL(DL : 0.02 mg/l)
போரோன் பி	IS 3025 பகுதி 65:2014 (Reaff:2019)	BDL(DL : 0.05 mg/l)	BDL(DL : 0.05 mg/l)	BDL(DL : 0.05 mg/l)	BDL(DL : 0.05 mg/l)	BDL(DL : 0.05 mg/l)
கனிம எண்ணெய்	IS 3025 பகுதி 39-2021	BDL(DL : 0.01 mg/l)	BDL(DL : 0.01 mg/l)	BDL(DL : 0.01 mg/l)	BDL(DL : 0.01 mg/l)	BDL(DL : 0.01 mg/l)

பினோலிக் கலவைகள் C ₆ H ₅ OH	IS 3025 பகுதி 43-1992(மறுபரிசீலனை : 2019)	BDL (DL:0.0005 mg/l)	BDL (DL:0.0005 mg/l)	BDL (DL:0.0005 mg/l)	BDL (DL:0.0005 mg/l)	BDL (DL:0.0005 mg/l)
அயோனிக் சவர்க்காரம் (MBAS ஆக)	IS 13428 – 2005 (ரீஃப்:2019)	BDL (DL:0.01 mg/l)	BDL (DL:0.01 mg/l)	BDL (DL:0.01 mg/l)	BDL (DL:0.01 mg/l)	BDL (DL:0.01 mg/l)
CN ஆக சயனைடு	(இணைப்பு கே)	BDL (DL:0.01 mg/l)	BDL (DL:0.01 mg/l)	BDL (DL:0.01 mg/l)	BDL (DL:0.01 mg/l)	BDL (DL:0.01 mg/l)
3 நாட்களுக்கு BOD @ 27°C	IS 3025 பகுதி 27/Sec 1-2021	8.4 மி.கி./லி				
இரசாயன ஆக்ஸிஜன் தேவை	IS 3025 பகுதி 44:1993 (Reaff:2019)	32 மி.கி./லி				
கரைந்த ஆக்ஸிஜன்	IS 3025 பகுதி 58:2006 (Reaff:2017)	5.6 மி.கி./லி				
பா என பேரியம்	IS 3025 பகுதி 38:1989 (Reaff:2019)	BDL(DL:0.05 mg/l)	BDL(DL:0.05 mg/l)	BDL(DL:0.05 mg/l)	BDL(DL:0.05 mg/l)	BDL(DL:0.05 mg/l)
அம்மோனியா (மொத்த அம்மோனியா-N ஆக)	IS 3025 பகுதி 65:2014 (Reaff:2019)	2.1 மி.கி./லி	BDL (DL:0.01 mg/l)	BDL (DL:0.01 mg/l)	BDL (DL:0.01 mg/l)	BDL (DL:0.01 mg/l)
H ₂ S ஆக சல்பைடு	IS 3025 பகுதி 34-1988 (ரீஃப் . 2019)	BDL (DL:0.01 mg/l)	BDL (DL:0.01 mg/l)	BDL (DL:0.01 mg/l)	BDL (DL:0.01 mg/l)	BDL (DL:0.01 mg/l)
மாலிப்டினம் மோ	IS 3025 பகுதி 29-1986 (ரீஃப் : 2019)	BDL (DL:0.02 mg/l)	BDL (DL:0.02 mg/l)	BDL (DL:0.02 mg/l)	BDL (DL:0.02 mg/l)	BDL (DL:0.02 mg/l)
மொத்த ஆர்சனிக் என	IS 3025 பகுதி 65:2014 (Reaff:2019)	BDL (DL:0.005 mg/l)	BDL (DL:0.005 mg/l)	BDL (DL:0.005 mg/l)	BDL (DL:0.005 mg/l)	BDL (DL:0.005 mg/l)
மொத்த இடைநிறுத்தப்பட்ட திடப்பொருட்கள்	IS 3025 பகுதி 65:2014 (Reaff:2019)	9.0 மி.கி./லி	BDL (DL:1.0 mg/l)	BDL (DL:1.0 mg/l)	BDL (DL:1.0 mg/l)	BDL (DL:1.0 mg/l)
உயிரியல்						
மொத்த கோலிஃபார்ம்	APHA 23 வது எடன் . 2017:9221B	1600 எம்பிஎன்/100மிலி	< 1.8 MPN/100ml	< 1.8 MPN/100ml	< 1.8 MPN/100ml	< 1.8 MPN/100ml

எஸ்கெரிச்சியா கோவை	APHA 23 வது என்	350 எப்பிஎன்/100மிலி	< 1.8 MPN/100ml	< 1.8 MPN/100ml	< 1.8 MPN/100ml	< 1.8 MPN/100ml
-----------------------	--------------------	-------------------------	-----------------	-----------------	-----------------	-----------------

* IS: 10500:2012-குடிநீர் தரநிலைகள்; # WHO தரநிலையின்படி அனுமதிக்கப்பட்ட வரம்புக்குள். மாற்று ஆதாரங்கள் இல்லாத நிலையில் குடிநீரை குடிநீருக்கு பயன்படுத்தலாம். குறிப்பு: SW- மேற்பரப்பு நீர், GW - நிலத்தடி நீர்

3.3.4 விளக்கம் & முடிவு

மேற்பரப்பு நீர்

Ph:

pH 6.92 முதல் 7.70 வரை மாறுபடுகிறது, அதே நேரத்தில் கொந்தளிப்பு தரநிலைகளுக்குள் காணப்படுகிறது (நிலையான நீர்வாழ் உயிரினங்களுக்கான உகந்த pH வரம்பு 6.5 முதல் 8.5 pH வரை).

மொத்த கரைந்த திடப்பொருள்கள்:

மொத்த கரைந்த திடப்பொருள்கள் 357 முதல் 425 mg/l வரை மாறுபடும், TDS முக்கியமாக கார்பனேட்டுகள், பைகார்பனேட்டுகள், குளோரைடுகள், பாஸ்பேட்கள் மற்றும் கால்சியம், மெக்னீசியம், சோடியம் மற்றும் பிற கரிமப் பொருட்களால் ஆனது.

மற்ற அளவுருக்கள்:

குளோரைடு உள்ளடக்கம் 71.3 - 98 மி.கி./லி. நைட்ரேட்டுகள் 4.9 முதல் 9.7 மிகி/லி வரை மாறுபடும், அதே சமயம் சல்பேட்டுகள் 19.1 முதல் 28.3 மிகி/லி வரை மாறுபடும்.

நிலத்தடி நீர்

சேகரிக்கப்பட்ட நீர் மாதிரிகளின் pH 6.92 முதல் 7.70 வரை மற்றும் ஏற்றுக்கொள்ளக்கூடிய வரம்பு 6.5 முதல் 8.5 வரை இருந்தது. அனைத்து மூலங்களிலிருந்தும் நீர் மாதிரிகளின் PH, சல்பேட்டுகள் மற்றும் குளோரைடுகள் தரநிலையின்படி வரம்புகளுக்குள் உள்ளன. கொந்தளிப்பில், தண்ணீர் மாதிரிகள் தேவையை பூர்த்தி செய்கின்றன. மொத்த கரைந்த திடப்பொருள்கள் அனைத்து மாதிரிகளிலும் 357 - 425 mg/l வரம்பில் காணப்பட்டன. அனைத்து மாதிரிகளுக்கும் மொத்த கடினத்தன்மை 115 - 152 மி.கி./லி இடையே மாறுபடுகிறது.

நுண்ணுயிரியல் அளவுருக்களில், எல்லா இடங்களிலிருந்தும் தண்ணீர் மாதிரிகள் தேவையைப் பூர்த்தி செய்கின்றன. இவ்வாறு பகுப்பாய்வு செய்யப்பட்ட அளவுருக்கள் IS 10500:2012 உடன் ஒப்பிடப்பட்டன மற்றும் அவை பரிந்துரைக்கப்பட்ட வரம்புகளுக்குள் உள்ளன.

3.3.5 நீரியல் மற்றும் நீரியல் ஆய்வுகள்

இம்மாவட்டம் கடின பாறை உருவாக்கம் மற்றும் பிளவுபட்ட படிசு பாறைகள் மாவட்டத்தின் முக்கியமான நீர்நிலை அமைப்புகளை உருவாக்குகிறது. IGIS மென்பொருளின் உதவியுடன் தகுதிவாய்ந்த புவி இயற்பியலாளர் மூலம் SSRMP-80 கருவி மூலம் அந்த பகுதியில் புவி இயற்பியல் ஆய்வு மேற்கொள்ளப்பட்டது மற்றும் 58-62m இடையே ஆழத்தில் குறைந்த எதிர்ப்பை எதிர்கொண்டதாக ஊகிக்கப்பட்டது. முன்மொழியப்பட்ட திட்டங்களில் அதிகபட்ச ஆழம் 15 மீ முதல் 57 மீ வரை BGL ஆகும். எனவே சுரங்க வாழ்க்கை முழுவதும் நீர்நிலைகள் குறுக்கிடுவதற்கான சாத்தியக்கூறுகள் எதுவும் இல்லை, மேலும் திட்டப் பகுதியில் குறுக்கிடும் பெரிய நீர்நிலைகள் எதுவும் இல்லை என்பதும் நிலப்பரப்பின்படி ஊகிக்கப்படுகிறது. இந்த முன்மொழியப்பட்ட திட்டங்களால் ஸ்ட்ரீம், சேனல் திசைதிருப்ப வேண்டிய அவசியம் இல்லை.

மழைக்காலத்தில் நிலத்தடி நீர்மட்டத்தில் இருந்து வெளியேறும் நீரை சேகரித்து, சுரங்கத் தொட்டிகளில் சேமித்து, தூசியை அடக்குவதற்கும், பசுமைப் பட்டையை உருவாக்குவதற்கும், சுரங்கத்தின் ஆயுட்காலத்தின் முடிவில் இது சேகரிக்கப்படும். தண்ணீர் தற்காலிக நீர்த்தேக்கமாக செயல்படும்.

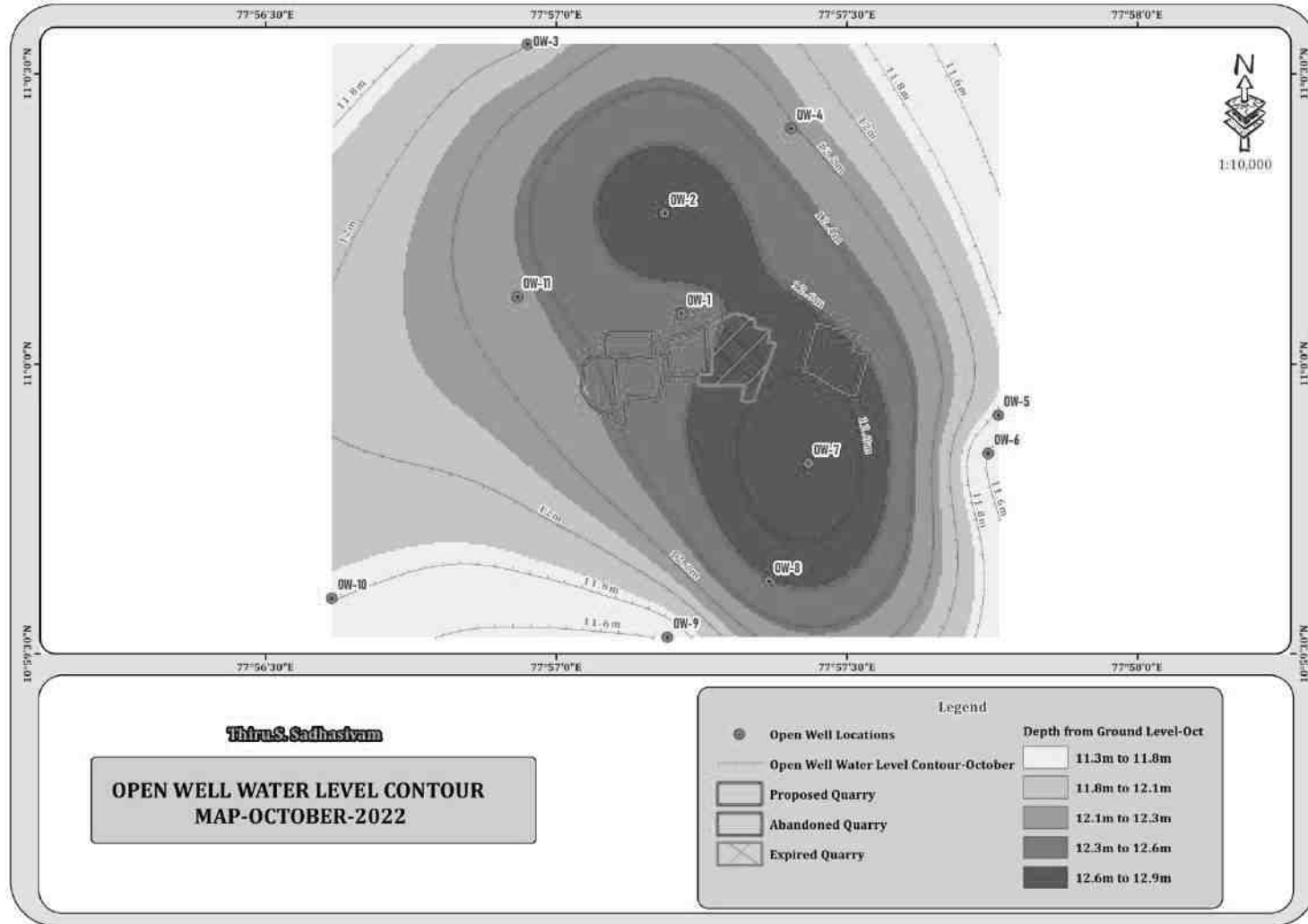
அட்டவணை 3.11: திறந்த கிணறுகளின் நீர்மட்டம் 1 கிமீ சுற்றளவு

வ.எண்	முத்திரை	அட்சரேகை	தீர்க்கரேகை	அக்டோபர்	நவம்பர்	டிசம்பர்
1	OW-1	77° 57' 12.93"E	11° 00' 05.21"N	12.5	13.1	13.7
2	OW-2	77° 57' 11.21"E	11° 00' 15.59"N	12.8	13.4	14
3	OW-3	77° 56' 57.05"E	11° 00' 33.07"N	12	12.6	13.2
4	OW-4	77° 57' 24.27"E	11° 00' 24.38"N	12.2	12.8	13.4
5	OW-5	77° 57' 45.65"E	10° 59' 54.74"N	11.8	12.4	13
6	OW-6	77° 57' 44.62"E	10° 59' 50.80"N	11.5	12.1	12.7
7	OW-7	77° 57' 26.02"E	10° 59' 49.75"N	13	13.6	14.2
8	OW-8	77° 57' 21.97"E	10° 59' 37.56"N	12.6	13.2	13.8
9	OW-9	77° 57' 11.49"E	10° 59' 31.79"N	11.6	12.2	12.8
10	OW-10	77° 56' 36.83"E	10° 59' 35.82"N	11.8	12.4	13
11	OW-11	77° 56' 56.00"E	11° 00' 06.94"N	12.3	12.9	13.5

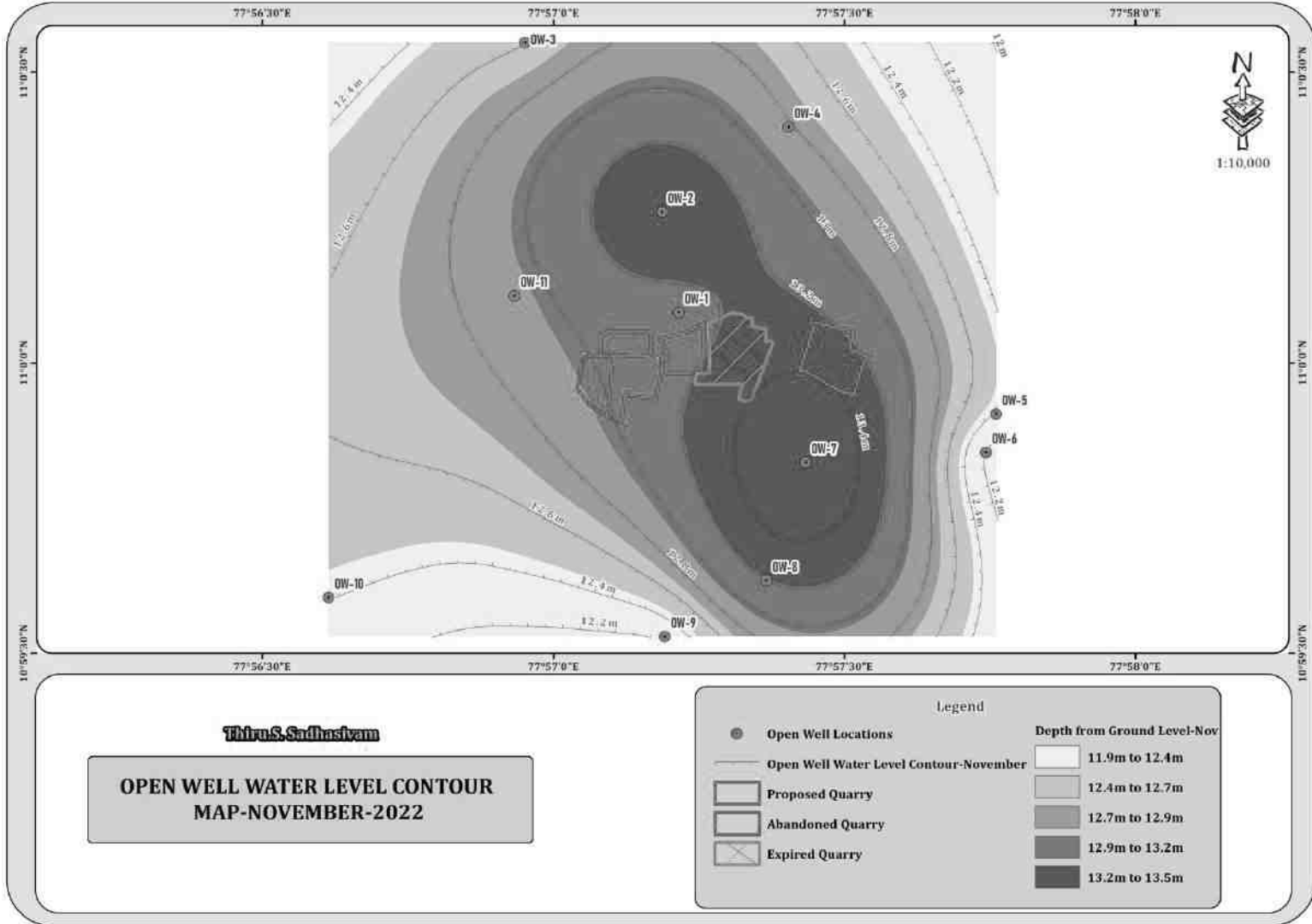
அட்டவணை 3.12: ஆழ்துளைக் கிணறுகளின் நீர்மட்டம் 1 கிமீ சுற்றளவு

வ.எண்	முத்திரை	அட்சரேகை	தீர்க்கரேகை	அக்டோபர்	நவம்பர்	டிசம்பர்
1	BW-1	77° 57' 12.91"E	11° 00' 12.98"N	58.5	59.1	59.7
2	BW-2	77° 57' 06.45"E	11° 00' 26.41"N	57.8	58.4	59
3	BW-3	77° 57' 13.11"E	11° 00' 35.96"N	58.2	58.8	59.4
4	BW-4	77° 57' 44.25"E	11° 00' 06.35"N	58.6	59.2	59.8
5	BW-5	77° 57' 23.57"E	10° 59' 50.46"N	58	58.6	59.2
6	BW-6	77° 57' 13.70"E	10° 59' 43.64"N	57.5	58.1	58.7
7	BW-7	77° 57' 41.44"E	10° 59' 36.41"N	57.4	58	58.6
8	BW-8	77° 56' 34.62"E	10° 59' 50.26"N	57.8	58.4	59
9	BW-9	77° 56' 39.27"E	11° 00' 14.44"N	58.5	59.1	59.7

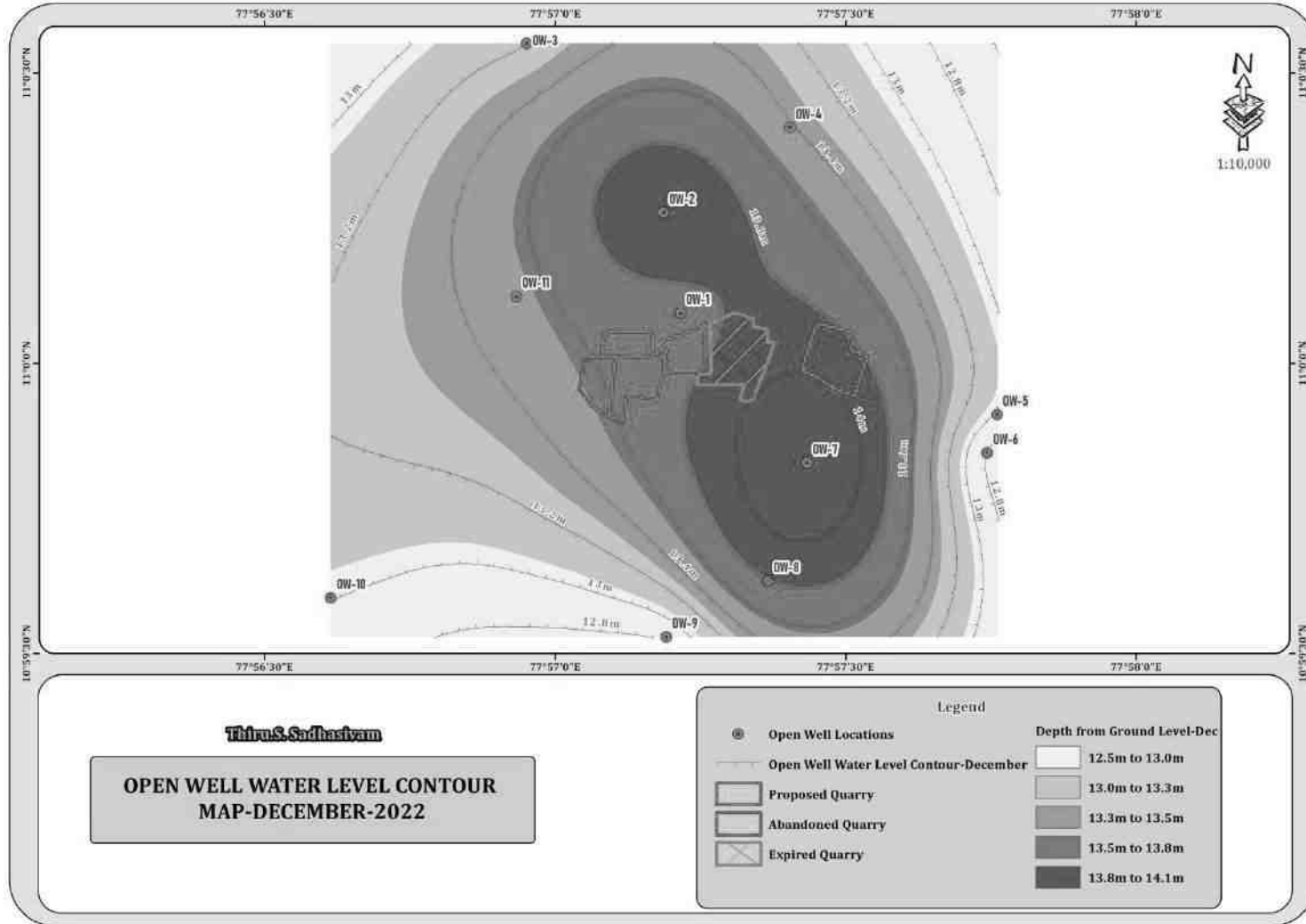
படம் 3.9: 1 கிமீ சுற்றளவு திறந்த கிணறுகளின் நீர்மட்ட காண்டுர் வரைபடம் - அக்டோபர் 2022



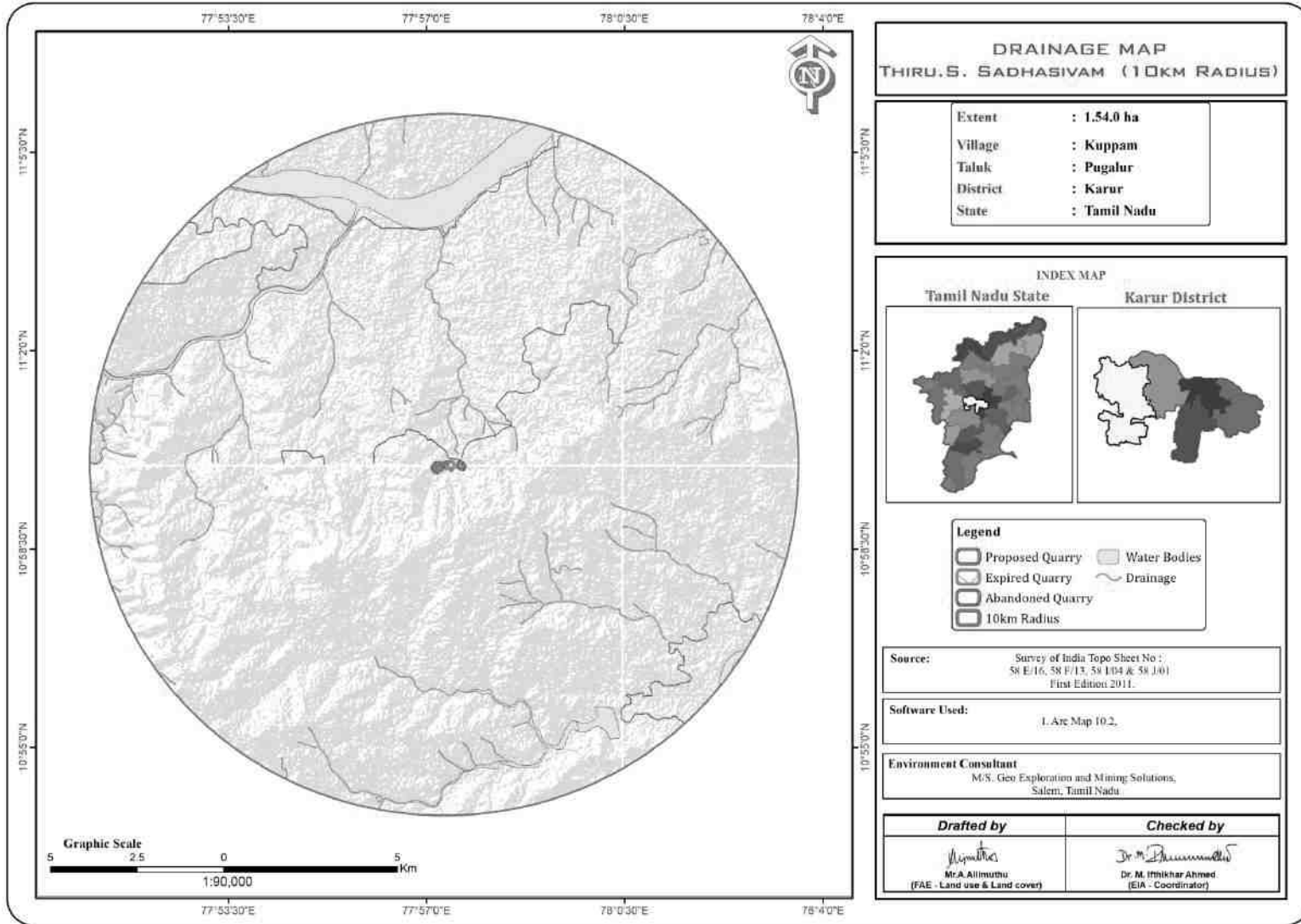
படம் 3.10: 1 கிமீ சுற்றளவு திறந்த கிணறுகளின் நீர்மட்ட காண்டுர் வரைபடம் - நவம்பர் 2022



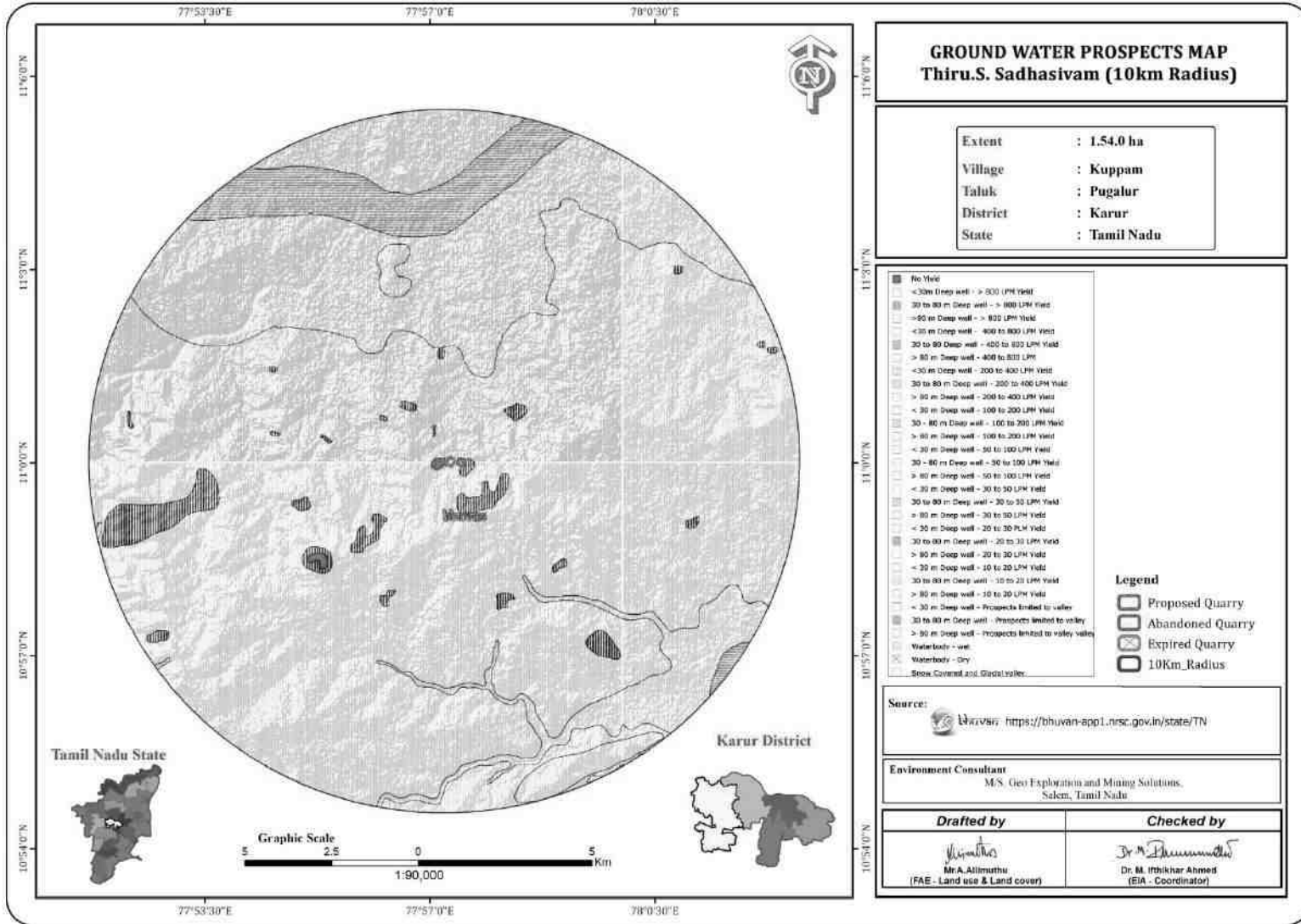
படம் 3.11: 1 கிமீ சுற்றளவு திறந்த கிணறுகளின் நீர்மட்ட காண்டுர் வரைபடம் - டிசம்பர் 2022



படம் 3.12: திட்ட தளத்தில் இருந்து 10 கிமீ சுற்றளவில் வடிகால் வரைபடம்



படம் 3.13: நிலத்தடி நீர் திட்ட வரைபடம்



3.3.5.1 செய்முறை மற்றும் தரவு கையகப்படுத்தல்

பூமியின் மேற்பரப்பின் எதிர்ப்புக் கட்டமைப்பில் பக்கவாட்டு மற்றும் செங்குத்து இடைநிறுத்தங்களை வரையறுப்பதற்கு மின்சார எதிர்ப்பு முறை நன்கு நிறுவப்பட்டுள்ளது. தற்போதைய ஆய்வு செங்குத்து மின் ஒலியை (VES) பயன்படுத்தி செங்குத்து மின்தடை கட்டமைப்பை ஆழத்தில் வரையறுக்கிறது. ஸ்க்லம்பெர்கர் மின்முனையானது ஒலி அளவீடுகளைச் செய்வதற்குப் பயன்படுத்தப்பட்டது. இது ஓரினத்தன்மையில் பக்கவாட்டால் குறைந்த அளவு செலுத்துகிறது மற்றும் அதிக ஆழமான விசாரணையை வழங்கும் திறன் கொண்டது. இது நான்கு மின்முனைகள் கோலினியர் ஆகும், அங்கு வெளிப்புற மின்முனைகளில் மின்னோட்டத்தை தரையில் அனுப்புகிறது மற்றும் உள் மின்முனைகள் சாத்தியமான வேறுபாட்டை அளவிடுகின்றன.

இந்தக் கணக்கெடுப்பின் தரவுகள் பொதுவாக அமைக்கப்பட்டு, சூடோ-பிரிவின் பண்ணையில் அமைக்கப்பட்டிருக்கும், இது மேற்பரப்பு எதிர்ப்புத் திறனை தோராயமாக அளிக்கிறது. லேயர் ரெசிஸ்டிவிட்டி மற்றும் ஜியோ எலக்ட்ரிக் லேயர் தடிமன் எனப்படும் லேயர் அளவுருவைக் கணிக்க ஸ்க்லம்பெர்கர் விஇஎஸ் தரவின் தலைகீழாக இந்த நுட்பம் பயன்படுத்தப்படுகிறது. தற்போதைய ஆய்வின் முக்கிய குறிக்கோள், அளவிடப்பட்ட தரவுகளுடன் ஒத்துப்போகும் ஒருபடிநிலையில் செங்குத்தாக தேடுவதாகும்.

ஒரு ஸ்க்லம்பெர்கருக்கு, வெளிப்படையான எதிர்ப்பில் பின்வருமாறு கணக்கிடலாம்

$$\rho_a = \frac{GAV}{I}$$

ΔV = பெறும் மின்முனைகளுக்கு இடையிலான சாத்தியமான வேறுபாடு

G = வடிவியல் காரணி.

பாறைகள் 10+14 ஓம்மீட்டரை விட 10-8 வரையிலான எதிர்ப்பில் பரவலான மாறுபாட்டைக் காட்டுகின்றன. ஒரு பரந்த வகைப்பாட்டில், 10-8 முதல் 1 ஓம்மீட்டர் வரம்பில் விழும் பாறைகளை ஒரு நல்ல கடத்திகளாக தொகுக்கலாம். 1 முதல் 106 ஓம்மீட்டர் இடைநிலை கடத்திகளாகவும், 106 முதல் 1012 ஓம்மீட்டர் வரை மோசமான கடத்தியாகவும் இருக்கும். பாறைகள் மற்றும் மேற்பரப்பு லித்தாலஜியின் எதிர்ப்பாற்றல், இது பெரும்பாலும் அதன் போரோசிட்டியைச் சார்ந்தது மற்றும் துளை திரவ எதிர்ப்பானது ஆர்ச்சியின் சட்டத்தால் வரையறுக்கப்படுகிறது,

$$\rho_r = F\rho_w = a O^m \rho_w$$

ρ_r = பாறைகளின் எதிர்ப்பாற்றல்

ρ_w = பாறையின் துளைகளில் உள்ள நீரின் எதிர்ப்பாற்றல்

F = உருவாக்கக் காரணி

O = பகுதியளவு துளை அளவு

A = 0.5 முதல் 2.5 வரையிலான மதிப்புகள் கொண்ட மாறிலிகள்

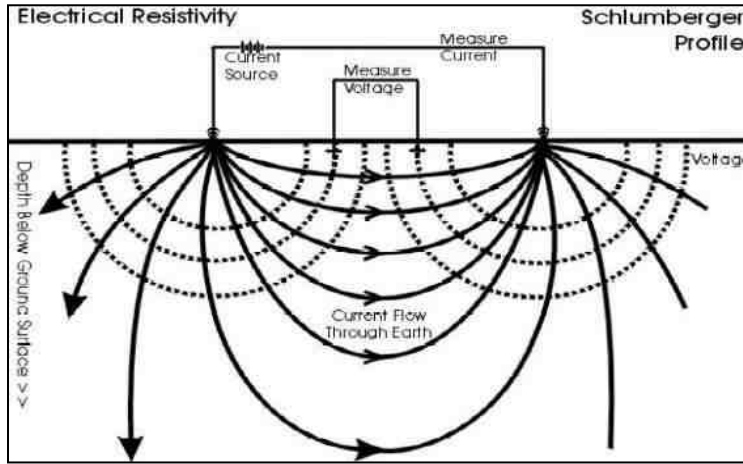
3.3.5.2 சர்வே லேஅவுட்

மின்தடை ஆய்வுக்கான தளவமைப்பு தற்போதைய மற்றும் சாத்தியமான மின்முனை ஏற்பாட்டின் தேர்வைப் பொறுத்தது, இது மின்முனை வரிசை என்று அழைக்கப்படுகிறது. இங்கே தற்போதைய ஆய்வு Schlumberger வரிசையுடன் கருதப்படுகிறது. இதில் தற்போதைய மின்முனை பிரிப்புக்கு தூரம்

பயன்படுத்தப்படலாம், அதே நேரத்தில் சாத்தியமான மின்முனை பிரிப்பு மூன்றில் இருந்து ஐந்தில் ஒரு பங்கு வரை இருக்கும். VES இல் உள்ள ஒரு சுவாரஸ்யமான அம்சம் பரஸ்பர கொள்கை ஆகும், இது அளவிடப்பட்ட வெளிப்படையான எதிர்ப்பின் மீது எந்த விளைவும் இல்லாமல் சாத்தியம் மற்றும் தற்போதைய மின்முனையின் பரிமாற்றத்தை அனுமதிக்கிறது.

ஆய்வுக்காக பயன்படுத்தப்பட்ட கள் உபகரணங்கள் ஆழமான மின்தடை மீட்டரில் SSR - MP - AT மாதிரியுடன் உள்ளன. இந்த சிக்னல் ஸ்டேக்கிங் ரெசிஸ்டிவிட்டி மீட்டர் என்பது பூமியின் எதிர்ப்பிற்கான பல புதுமை அம்சங்களை உள்ளடக்கிய உயர்தர தரவு கையகப்படுத்தும் அமைப்பாகும். சீரற்ற பூமி இரைச்சல்களின் முன்னிலையில், மூக்கு ரேஷனுக்கான சமிக்ஞையை \sqrt{N} ஆல் மேம்படுத்தலாம், இதில் N என்பது அடுக்கப்பட்ட அளவீடுகளின் எண்ணிக்கையாகும். இந்த SSR மீட்டரில், தேர்ந்தெடுக்கப்பட்ட அடுக்குகள் வரையிலான சராசரி அளவீடுகள் $[1, (1+2)/2, (1+2+3)/3 \dots (1+2+\dots+16/16)]$ காட்டப்படும் மற்றும் இறுதி சராசரி தானாகவே சேமிக்கப்படும், நினைவகத்தில் அதிக சிக்னல்கள் மற்றும் இரைச்சல் விகிதத்தை அடைவதற்கான கொள்கைகளை பயன்படுத்துகிறது. மேலே உள்ள இந்த குறிகாட்டிகளின் அடிப்படையில் சிக்னல் ஸ்டேக்கிங் ரெசிஸ்டிவிட்டி மீட்டர் (VES) செங்குத்து மின்சார ரெசிஸ்டிவிட்டி சவுண்டிங்கிற்கு பயன்படுத்தப்பட்டது.

ரெசிஸ்டிவிட்டி சர்வே ப்ரொஃபைல்



நிலத்தடி மின்தடையின் அளவீடுகள், மின்னோட்ட மின்முனைகள் (C1&C2) எனப்படும் இரண்டு மின்முனைகள் மூலம் மின்னோட்டத்தை அனுப்புவதன் மூலமும், சாத்தியமான மின்முனை (P1&P2) எனப்படும் மற்ற இரண்டு மின்முனைகள் மூலம் பெறப்படும் ஆற்றலை அளவிடுவதன் மூலமும் அடிப்படையில் செய்யப்படுகிறது. தரையில் அனுப்பப்பட வேண்டிய மின்னோட்டத்தின் அளவு தற்போதைய மின்முனையில் உள்ள தொடர்பு எதிர்ப்பு, தரை எதிர்ப்பு மற்றும் ஆர்வத்தின் ஆழம் ஆகியவற்றைப் பொறுத்தது.

3.3.5.3 தரவு வழங்கல்

58-62 மீட்டர் ஆழத்தில் குறைந்த எதிர்ப்பை எதிர்கொண்டதாக ஊகிக்கப்பட்டது. முன்மொழியப்பட்ட திட்டங்களில் அதிகபட்ச ஆழம் 15 மீ முதல் 57 மீ வரை BGL ஆகும்.

எனவே சுரங்க வாழ்க்கை முழுவதும் நீர்நிலைகள் குறுக்கிடுவதற்கான சாத்தியக்கூறுகள் எதுவும் இல்லை, மேலும் திட்டப் பகுதியில் குறுக்கிடும் பெரிய நீர்நிலைகள் எதுவும் இல்லை என்பதும் நிலப்பரப்பின்படி ஊகிக்கப்படுகிறது.

3.3.5.4 புவி இயற்பியல் தரவு விளக்கம்

நிலத்தடி நீரின் கிடைக்கும் தன்மையைப் பொறுத்து துணை மேற்பரப்பில் உள்ள ஓரினத்தன்மையில் செங்குத்தாக, பக்கவாட்டு மாறுபாடுகளை ஆய்வு செய்வதற்காக புவி இயற்பியல் தரவுகள் பெறப்பட்டன. விளக்கப்பட்ட தரவுகளிலிருந்து, ஆய்வு செய்யப்பட்ட பகுதியில் அப்பகுதி மிதமான நிலத்தடி நீர் திறனைக் கொண்டுள்ளது என்று ஊகித்துள்ளது. இந்த சிறிய குவாரி நடவடிக்கையால், இயற்கை நீர்நிலைகளில் குறிப்பிடத்தக்க பாதிப்பு எதுவும் ஏற்படாது.

3.4 காற்று சூழல்:

சுற்றுப்புற காற்றின் தரத்தில் சுரங்க நடவடிக்கைகளின் தாக்கத்தை மதிப்பிடுவதற்கு, தற்போதுள்ள சுற்றுப்புற காற்றின் தரம் முக்கியமானது.

காற்று சூழல் குறித்த அடிப்படை ஆய்வுகளில் குறிப்பிட்ட காற்று மாசு அளவுருக்கள் மற்றும் சுற்றுப்புற காற்றில் அவற்றின் தற்போதைய நிலைகள் ஆகியவை அடங்கும். குழுமத்தைச் சுற்றி 10 கிமீ சுற்றளவில் உள்ள ஆய்வு மண்டலத்தைப் பொறுத்து சுற்றுப்புற காற்றின் தரம் அடிப்படைத் தகவலை உருவாக்குகிறது. இப்பகுதியில் காற்று மாசுபாட்டின் ஆதாரங்கள் பெரும்பாலும் வாகன போக்குவரத்து, செப்பனிடப்படாத கிராம சாலைகள் மற்றும் உள்நாட்டு மற்றும் விவசாய நடவடிக்கைகளால் எழும் தூசுகள் காரணமாகும். அடிப்படைக் காற்றின் தர ஆய்வின் முக்கிய நோக்கம், ஆய்வுப் பகுதியின் தற்போதைய சுற்றுப்புற காற்றின் தரத்தை நிறுவுவதாகும். குழுமத்தில் முன்மொழியப்பட்ட திட்டங்களின் செயல்பாட்டின் போது சுற்றுப்புற காற்றின் தரத்தின் தரங்களுக்கு இணங்குவதை மதிப்பிடுவதற்கும் இவை பயனுள்ளதாக இருக்கும்.

இந்த பகுதி மாதிரி இடங்களை அடையாளம் காணுதல், கண்காணிப்பு காலத்தில் பின்பற்றப்பட்ட முறை மற்றும் மாதிரி அதிர்வெண் ஆகியவற்றை விவரிக்கிறது.

3.4.1 வானிலை மற்றும் காலநிலை

காற்றின் தரத்தைப் புரிந்துகொள்வதற்கு வானிலை ஆய்வு முக்கியமானது. வானிலை நிலை மற்றும் வளிமண்டல சிதறல் ஆகியவற்றுக்கு இடையேயான அத்தியாவசிய உறவு காற்றை பரந்த பொருளில் உள்ளடக்கியது. காற்றின் ஏற்ற இறக்கங்கள் மிகவும் பரந்த கால இடைவெளியில், சிதறலை நிறைவேற்றி, அவற்றுடன் தொடர்புடைய பிற செயல்முறைகளை வலுவாக பாதிக்கின்றன.

குழும குவாரிகளை மறைத்து திட்ட தளத்தில் ஒரு தற்காலிக வானிலை நிலையம் நிறுவப்பட்டது. காற்றின் ஓட்டம், காற்றின் வேகம், காற்றின் திசை, ஈரப்பதம் மற்றும் வெப்பநிலை ஆகியவை மணிநேர அடிப்படையில் பதிவு செய்யப்படும் வகையில், தரை மட்டத்திலிருந்து 3 மீ உயரத்தில் இந்த நிலையம் நிறுவப்பட்டுள்ளது.

3.4.2 மண்டல காலநிலை:

- கரூரில் வெப்பமண்டல காலநிலை உள்ளது. இங்கு கோடை காலத்தில் நல்ல மழைப்பொழிவு இருக்கும், அதே சமயம் குளிர்காலம் மிகக் குறைவு. இங்குள்ள காலநிலை கோப்பென்-ஃகர் அமைப்பால் Aw என வகைப்படுத்தப்பட்டுள்ளது.
- இங்கு சராசரி வெப்பநிலை 28.2 °C | 82.7 °F. இங்கு மழைப்பொழிவு சுமார் 724 மிமீ | 28.5 அங்குலம். வருடத்திற்கு.
- கரூர் பூமத்திய ரேகைக்கு அருகில் அமைந்திருப்பதால் கோடைகாலத்தை வரையறுப்பது கடினம். மிகவும் பிரபலமான நேரம் ஜனவரி, பிப்ரவரி, அக்டோபர், நவம்பர், டிசம்பர்..
- வறண்ட மாதம் ஜனவரி. 8 மிமீ உள்ளது | ஜனவரியில் 0.3 அங்குல மழைப்பொழிவு. பெரும்பாலான மழைப்பொழிவு அக்டோபரில் விழுகிறது, சராசரியாக 168 மிமீ | 6.6 அங்குலம்
- ஆண்டின் வெப்பமான மாதம் ஏப்ரல் ஆகும், சராசரி வெப்பநிலை 31.5 °C | 88.7 °F., ஆகஸ்ட் குளிரான மாதம், சராசரி வெப்பநிலை 24.9 °C | 76.7 °F

அட்டவணை 3.13: மழைப்பொழிவு தரவு

உண்மையான மழைப்பொழிவு மி.மீ					சாதாரண மழைப்பொழிவு மி.மீ
2013	2014	2015	2016	2017	
460.8	655.0	784.1	328.8	715.3	655.0

ஆதாரம் <https://www.twadboard.tn.gov.in/content/karur>

அட்டவணை 3.14: தளத்தில் பதிவு செய்யப்பட்ட வானிலை தரவு

வ.எண்	அளவுருக்கள்	அக்டோபர்-2022	நவம்பர் - 2022	டிசம்பர் - 2022	
1	வெப்பநிலை (°C)	அதிகபட்சம்	27.06	24.98	24.9
		குறைந்தபட்சம்	24.06	21.92	21.87
		சராசரி	25.56	23.45	23.385
2	ஓப்பு ஈரப்பதம் (%)	சராசரி	81.03	85.31	85.22
3	காற்றின் வேகம் (m/s)	அதிகபட்சம்	4.16	3.79	4.66
		குறைந்தபட்சம்	0.8	1.42	1.09
		சராசரி	2.48	2.605	2.875
4	கிளவுட் கவர் (OKTAS)		0-8	0-8	0-8
5	காற்று வீசும் திசை		W,SE	NE,ENE	ENE,NE

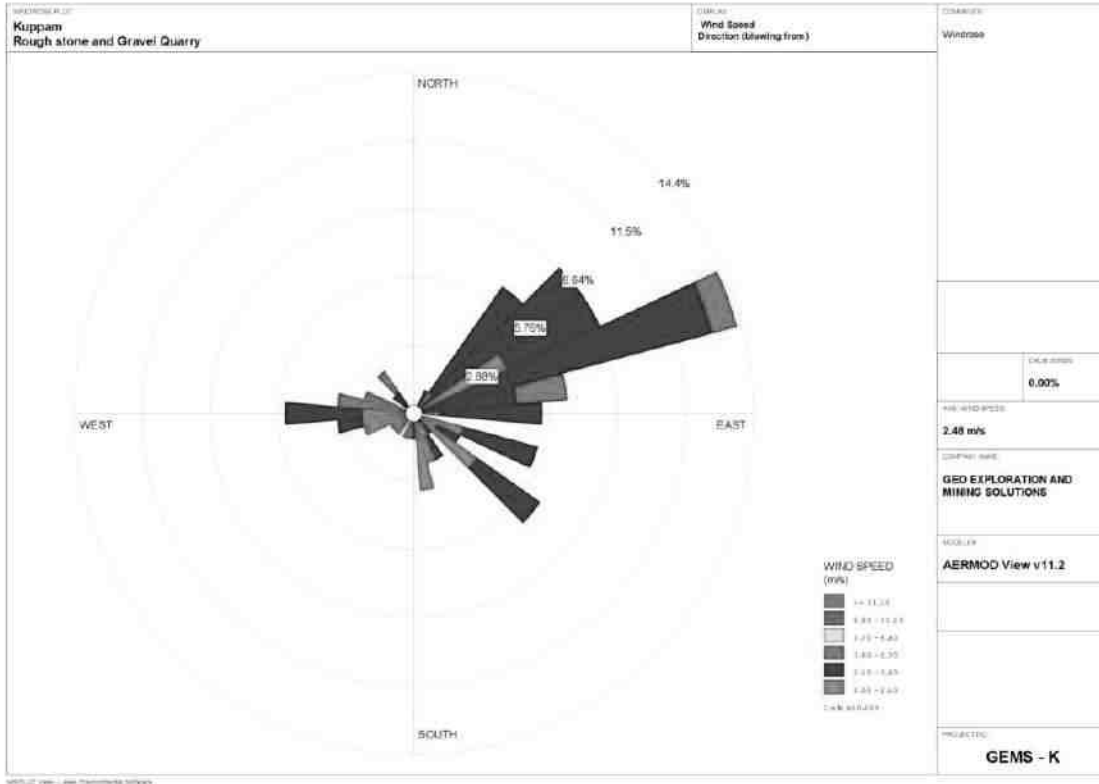
இரண்டாம் நிலை மற்றும் முதன்மை தரவுகளுக்கு இடையே உள்ள தொடர்பு

தளத்தில் சேகரிக்கப்பட்ட வானிலை தரவு IMD Karur_Agro இலிருந்து சேகரிக்கப்பட்ட இரண்டாம் நிலை தரவுகளுடன் கிட்டத்தட்ட ஒத்திருக்கிறது. கரூர் அக்ரோ ஐஎம்டியுடன் மூன்று மாதங்களில் உருவாக்கப்பட்ட தளத் தரவுகளின் ஒப்பீடு பின்வருவனவற்றை வெளிப்படுத்துகிறது:

- IMD, கரூர் _ அக்ரோவின் சராசரி அதிகபட்ச மற்றும் குறைந்தபட்ச வெப்பநிலையானது, ஆன்-சைட் தரவுகளைப் பொறுத்தமட்டில், அதாவது நடந்தை(வடக்கு) கிராமத்தில் அதிகமாகக் காணப்பட்டது.
- IMD, கரூர் _Agro உடன் ஒப்பிடும்போது, தளத்தில் ஈரப்பதத்தின் அளவு குறைவாக இருந்தது.
- தளத்தில் காற்றின் வேகம் மற்றும் திசையானது IMD, Karur _Agro இன் அதே போக்கைக் காட்டுகிறது.

ஆய்வு தளத்தின் காற்று ரோஜா வரைபடம் படத்தில் சித்தரிக்கப்பட்டுள்ளது. 3.14. ஆய்வுக் காலத்தில் இப்பகுதியின் பிரதானமான கீழ்க்காற்று திசையானது வடகிழக்கு முதல் தென்மேற்கு வரை ஆகும்.

படம் 3.14: காற்று வீசும் திசையின் வரைபடம்



3.4.4 முறை மற்றும் குறிக்கோள்

சுற்றுப்புற காற்றின் தர ஆய்வின் முதன்மை நோக்கம், தற்போதுள்ள ஆய்வுப் பகுதியின் காற்றின் தரம் மற்றும் NAAQS உடன் அதன் இணக்கத்தை மதிப்பிடுவதாகும். ஆய்வுப் பகுதியில் காற்று மாசுபாட்டின் கவனிக்கப்பட்ட ஆதாரங்கள் தொழில்துறை, போக்குவரத்து மற்றும் உள்நாட்டு நடவடிக்கைகள். பின்வருவனவற்றைக் கருத்தில் கொண்டு, விஞ்ஞான ரீதியாக வடிவமைக்கப்பட்ட சுற்றுப்புற காற்றின் தர கண்காணிப்பு நெட்வொர்க் மூலம் சுற்றுப்புற காற்றின் தரத்தின் அடிப்படை நிலை நிறுவப்பட்டுள்ளது:

- சினோப்டிக் அளவில் வானிலை நிலை;
- ஆய்வு பகுதியின் நிலப்பரப்பு;
- அடிப்படை நிலையைப் பெறுவதற்கான பிராந்திய பின்னணி காற்றின் தரத்தின் பிரதிநிதிகள்;
- பல்வேறு செயல்பாடுகளை பிரதிநிதித்துவப்படுத்தும் குடியிருப்பு பகுதிகளின் இடம்;
- அணுகல் மற்றும் ஆற்றல் கிடைக்கும்; முதலியன

3.3.3 மாதிரி மற்றும் பகுப்பாய்வு நுட்பங்கள்

அட்டவணை 3.15: காற்றின் தரக் கண்காணிப்புக்குப் பயன்படுத்தப்படும் முறை மற்றும் கருவி

அளவுரு	முறை	கருவி
PM _{2.5}	கிராவிமெட்ரிக் முறை பீட்டா குறைப்பு முறை	நுண் துகள் மாதிரி உருவாக்கு - தெர்மோ சுற்றுச்சூழல் கருவிகள் - TEI 121
PM ₁₀	கிராவிமெட்ரிக் முறை பீட்டா குறைப்பு முறை	சுவாசிக்கக்கூடிய தூசி மாதிரி மேக் - தெர்மோ சுற்றுச்சூழல் கருவிகள் - TEI 108
SO ₂	IS-5182 பகுதி II (மேம்படுத்தப்பட்ட வெஸ்ட் & கேக் முறை)	வாயு இணைப்புடன் சுவாசிக்கக்கூடிய தூசி மாதிரி
NO _x	IS-5182 பகுதி II (ஜேக்கப் & ஹோச்ஹெய்சர் மாற்றியமைக்கப்பட்ட முறை)	வாயு இணைப்புடன் சுவாசிக்கக்கூடிய தூசி மாதிரி
Free Silica	NIOSH - 7601	காணக்கூடிய ஸ்பெக்ட்ரோஃபோட்டோமெட்ரி

ஆதாரம்: மாதிரி முறைகளை பின்பற்றி என்விரோ - டெக் சர்வீசஸ் ISO 9001: 2015, 14001:2015 & CPCB அறிவிப்பு

அட்டவணை 3.16: தேசிய சுற்றுப்புற காற்றின் தர தரநிலைகள்

வ.எண்	மாசு	நேரம் சராசரி	சுற்றுப்புற காற்றில் செறிவு	
			தொழில்துறை, குடியிருப்பு, கிராமம் மற்றும் பிற பகுதிகள்	சுற்றுச்சூழல் உணர்திறன் பகுதி (மத்திய அரசாங்கத்தால் அறிவிக்கப்பட்டது)
1	சல்பர் டை ஆக்சைடு ($\mu\text{g}/\text{m}^3$)	ஆண்டு சராசரி* 24 மணி நேரம் **	50.0 80.0	20.0 80.0
2	நைட்ரஜன் டை ஆக்சைடு ($\mu\text{g}/\text{m}^3$)	ஆண்டு சராசரி* 24 மணி நேரம் **	40.0 80.0	30.0 80.0
3	துகள்கள் ($10\mu\text{m}$ க்கும் குறைவான அளவு) PM_{10} ($\mu\text{g}/\text{m}^3$)	ஆண்டு சராசரி* 24 மணி நேரம் **	60.0 100.0	60.0 100.0
4	நுண்துகள்கள் (அளவு $2.5\mu\text{m}$ க்கும் குறைவானது $\text{PM}_{2.5}$ ($\mu\text{g}/\text{m}^3$))	ஆண்டு சராசரி* 24 மணி நேரம் **	40.0 60.0	40.0 60.0

ஆதாரம்: NAAQS CPCB அறிவிப்பு எண். B-29016/20/90/PCI-I தேதி: 18 நவம்பர் 2009*Annual ஒரு வருடத்தில் குறைந்தபட்சம் 104 அளவீடுகளின் எண்கணித சராசரி வாரத்திற்கு இரண்டு முறை 24 மணிநேரத்திற்கு சீரான இடைவெளியில் எடுக்கப்பட்டது

** 24 மணிநேரம் / 8 மணிநேரம் அல்லது 1 மணிநேரம் கண்காணிக்கப்படும் மதிப்புகள் ஒரு வருடத்தில் 98% நேரத்திற்கு இணங்க வேண்டும். இருப்பினும், 2% நேரம், அவை வரம்புகளை மீறலாம், ஆனால் தொடர்ந்து இரண்டு நாட்கள் கண்காணிப்பில் இல்லை.

3.4.6 மாதிரி எடுப்பதற்கான அதிர்வெண் மற்றும் அளவுருக்கள்

2020 அக்டோபர் முதல் டிசம்பர் வரையிலான காலக்கட்டத்தில் தொடர்ச்சியான 24 மணிநேர (8 மணி நேர 3 ஷிப்ட்) அட்டவணையைப் பின்பற்றி, எட்டு (8) இடங்களில்

வாரத்திற்கு இரண்டு மாதிரிகள் வீதம் சுற்றுப்புற காற்றின் தரக் கண்காணிப்பு மேற்கொள்ளப்பட்டுள்ளது. இதன் அடிப்படைத் தரவு CPCB, MoEF வழிகாட்டுதல்கள் மற்றும் அறிவிப்புகளின்படி PM10, PM2.5, சல்பர் டை ஆக்சைடு (SO2) மற்றும் நைட்ரஜன் டை ஆக்சைடு (NO2) ஆகியவற்றிற்காக சுற்றுப்புற காற்று உருவாக்கப்பட்டுள்ளது.

காற்று வீசும் தரை தூசியின் விளைவுகளை மறுப்பதற்காக, ஒவ்வொரு கண்காணிப்பு நிலையத்திலும் தரை மட்டத்திலிருந்து குறைந்தபட்சம் 3 ± 0.5 மீ உயரத்தில் உபகரணங்கள் வைக்கப்படுவது உறுதி செய்யப்பட்டது. கருவிகள் மரங்கள் மற்றும் தாவரங்கள் இல்லாத திறந்தவெளியில் வைக்கப்பட்டுள்ளன, இல்லையெனில் அவை மாசுபடுத்திகளின் மடுவாக செயல்படுகின்றன, இதன் விளைவாக கண்காணிப்பு முடிவுகள் குறைவாக இருக்கும்.

3.4.7 சுற்றுப்புற காற்றின் தர கண்காணிப்பு நிலையங்கள்

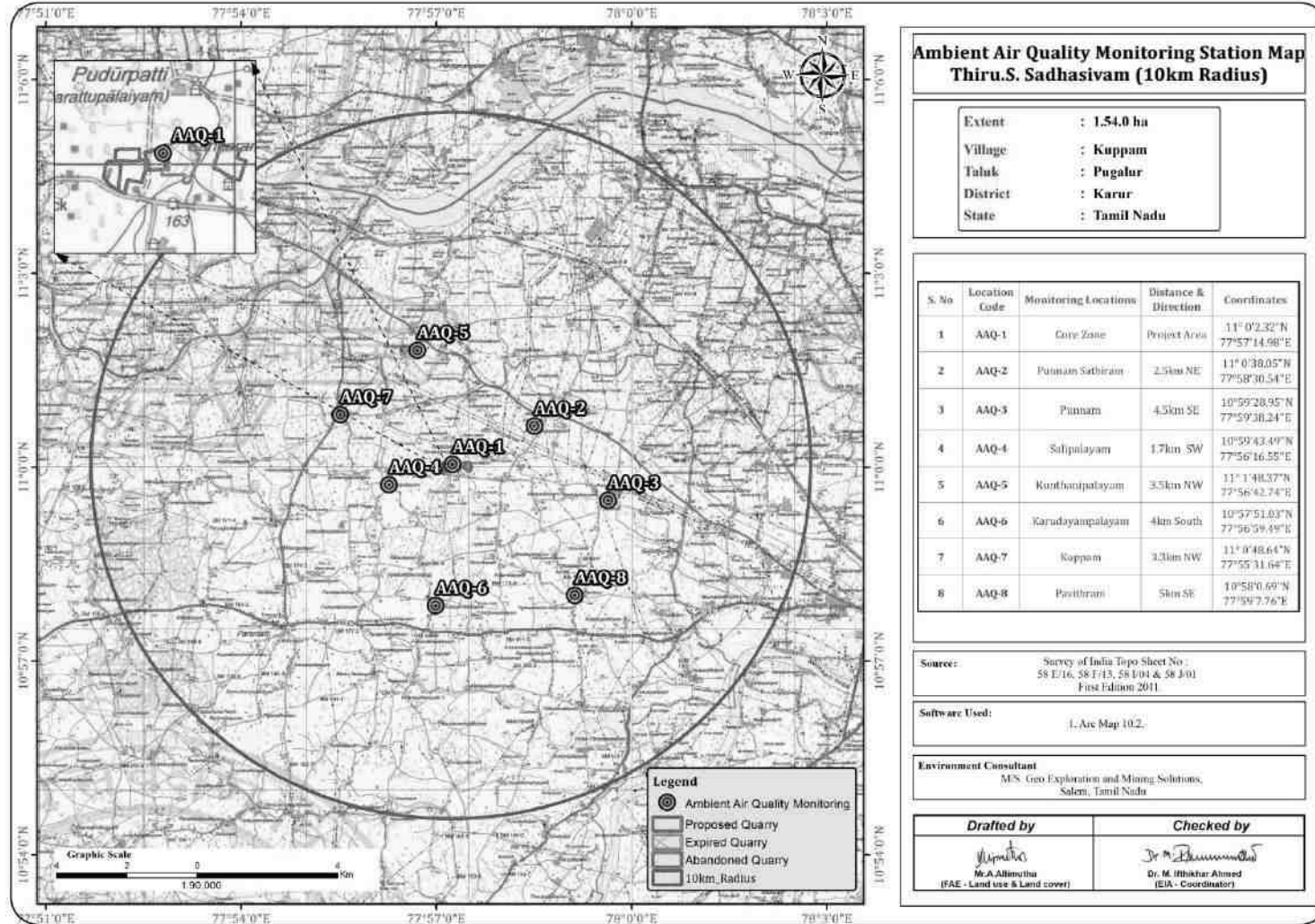
தற்போதுள்ள சுற்றுப்புற காற்றின் தரத்தை மதிப்பீடு செய்வதற்காக படம் 3.15 இல் காட்டப்பட்டுள்ளபடி எட்டு (8) கண்காணிப்பு நிலையங்கள் ஆய்வுப் பகுதியில் அமைக்கப்பட்டன. மாதிரி இடங்களின் விவரங்கள் கீழே கொடுக்கப்பட்டுள்ளன.

அட்டவணை 3.17: சுற்றுப்புற காற்றின் தரம் (AAQ) கண்காணிப்பு இடங்கள்

வ.எண்	இடம்	கண்காணிப்பு இடங்கள்	தூரம் மற்றும் திசை	ஒருங்கிணைப்புகள்
1	AAQ-1	முக்கிய மண்டலம்	திட்டப் பகுதி	11° 0'2.32"N 77°57'14.98"E
2	AAQ-2	புன்னம் சத்திரம்	2.5 கி.மீ வடகிழக்கு	11° 0'38.05"N 77°58'30.54"E
3	AAQ-3	புன்னம்	4.5 கி.மீ தென்கிழக்கு	10°59'28.95"N 77°59'38.24"E
4	AAQ-4	சலிபாளையம்	1.7 கி.மீ தென்மேற்கு	10°59'43.49"N 77°56'16.55"E
5	AAQ-5	குந்தானிபாளையம்	3.5 கி.மீ வடமேற்கு	11° 1'48.37"N 77°56'42.74"E
6	AAQ-6	கருடையம்பாளையம்	4 கி.மீ தெற்கு	10°57'51.03"N 77°56'59.49"E
7	AAQ-7	குப்பம்	3.3 கி.மீ வடமேற்கு	11° 0'48.64"N 77°55'31.64"E
8	AAQ-8	பவித்திரம்	5 கி.மீ தென்கிழக்கு	10°58'0.69"N 77°59'7.76"E

ஆதாரம்: GEMS உடன் இணைந்து ஆய்வகங்களால் ஆன்-சைட் கண்காணிப்பு/மாதிரி

படம் 3.15: சுற்றுப்புற காற்றின் தர இருப்பிட வரைபடம்



அட்டவணை 3.18 சுற்றுப்புற காற்றின் தர முடிவுகள் - AAQ1

Ambient Air Monitoring Details		Particulate Pollutant			Gaseous Pollutant					Metals Pollutant			Organic Pollutant	
Parameters		SPM	PM ₁₀	PM _{2.5}	SO ₂	NO ₂	NH ₃	O ₃	CO	Pb	Ni	As	C ₆ H ₆	BaP
NAAQ Norms		200	100	60	80	80	400	180	4	1	20	6	5	1
Unit		µg/m ³	µg/m ³	µg/m ³	µg/m ³	µg/m ³	µg/m ³	µg/m ³	mg/m ³	µg/m ³	ng/m ³	ng/m ³	µg/m ³	ng/m ³
Date	Period.hrs	Result	Result	Result	Result	Result	Result	Result	Result	Result	Result	Result	Result	Result
03.10.2022	7:00-7:00	129	53.7	36.9	7.5	22.3	BDL	BDL	BDL	BDL	BDL	BDL	BDL	BDL
04.10.2022	7:15-7:15	102	66.5	39.6	10.3	20.7	BDL	BDL	BDL	BDL	BDL	BDL	BDL	BDL
07.10.2022	7:00-7:00	111	55.4	26.3	8.4	21.5	BDL	BDL	BDL	BDL	BDL	BDL	BDL	BDL
08.10.2022	7:15-7:15	136	69.6	39.5	9.3	22.3	BDL	BDL	BDL	BDL	BDL	BDL	BDL	BDL
10.10.2022	7:00-7:00	109	55.9	25.2	8.4	20.7	BDL	BDL	BDL	BDL	BDL	BDL	BDL	BDL
11.10.2022	7:15-7:15	128	54.3	38.1	7.5	23.2	BDL	BDL	BDL	BDL	BDL	BDL	BDL	BDL
14.10.2022	7:00-7:00	115	65	27.5	10.3	22.3	BDL	BDL	BDL	BDL	BDL	BDL	BDL	BDL
15.10.2022	7:15-7:15	100	62.2	34.8	8.4	20.7	BDL	BDL	BDL	BDL	BDL	BDL	BDL	BDL
17.10.2022	7:00-7:00	121	56.1	32.9	9.3	22.3	BDL	BDL	BDL	BDL	BDL	BDL	BDL	BDL
18.10.2022	7:15-7:15	108	55.5	31.6	8.4	21.5	BDL	BDL	BDL	BDL	BDL	BDL	BDL	BDL
24.10.2022	7:00-7:00	106	62.8	26.5	8.4	22.3	BDL	BDL	BDL	BDL	BDL	BDL	BDL	BDL
25.10.2022	7:15-7:15	123	60.4	29.2	7.5	20.7	BDL	BDL	BDL	BDL	BDL	BDL	BDL	BDL
31.10.2022	7:00-7:00	135	61.5	25.4	10.3	20.7	BDL	BDL	BDL	BDL	BDL	BDL	BDL	BDL
01.11.2022	7:15-7:15	122	54.9	33.8	10.3	23.2	BDL	BDL	BDL	BDL	BDL	BDL	BDL	BDL
07.11.2022	7:00-7:00	118	58.8	32.5	7.5	22.3	BDL	BDL	BDL	BDL	BDL	BDL	BDL	BDL
08.11.2022	7:15-7:15	104	55.5	35.4	10.3	21.5	BDL	BDL	BDL	BDL	BDL	BDL	BDL	BDL
14.11.2022	7:00-7:00	126	66.6	28.2	8.4	20.7	BDL	BDL	BDL	BDL	BDL	BDL	BDL	BDL

15.11.2022	7:15-7:15	102	52.5	34.6	9.3	22.3	BDL	BDL	BDL	BDL	BDL	BDL	BDL	BDL
21.11.2022	7:00-7:00	131	60.4	20.3	8.4	20.7	BDL	BDL	BDL	BDL	BDL	BDL	BDL	BDL
22.11.2022	7:15-7:15	128	53.2	35.5	7.5	22.3	BDL	BDL	BDL	BDL	BDL	BDL	BDL	BDL
28.11.2022	7:00-7:00	105	65.1	28.2	10.3	23.2	BDL	BDL	BDL	BDL	BDL	BDL	BDL	BDL
29.11.2022	7:15-7:15	120	58	35.1	8.4	22.3	BDL	BDL	BDL	BDL	BDL	BDL	BDL	BDL
05.12.2022	7:00-7:00	111	64.2	24.5	9.3	20.7	BDL	BDL	BDL	BDL	BDL	BDL	BDL	BDL
06.12.2022	7:15-7:15	105	55.8	38.4	8.4	22.3	BDL	BDL	BDL	BDL	BDL	BDL	BDL	BDL
12.12.2022	7:00-7:00	124	50.7	39.8	7.5	21.5	BDL	BDL	BDL	BDL	BDL	BDL	BDL	BDL
13.12.2022	7:15-7:15	138	53.4	23.9	10.3	20.7	BDL	BDL	BDL	BDL	BDL	BDL	BDL	BDL
19.12.2022	7:00-7:00	125	66.5	20.8	9.3	22.3	BDL	BDL	BDL	BDL	BDL	BDL	BDL	BDL
20.12.2022	7:15-7:15	102	69.5	37.5	8.4	20.7	BDL	BDL	BDL	BDL	BDL	BDL	BDL	BDL
Note: BDL: Below Detection Limit ;DL: Detection Limit ; NH3: BDL (DL:20); O3: BDL (DL:20); CO: BDL (DL:1.0); Pb: BDL (DL:0.1); Ni: BDL (DL:1.0); As: BDL (DL:1.0); C6H6: BDL (DL:1.0); BaP: BDL (DL:0.1)														
Remarks: The values observed for the pollutants given above are within the CPCB standards.														

அட்டவணை 3.19 சுற்றுப்புற காற்றின் தர முடிவுகள் – AAQ2

Ambient Air Monitoring Details		Particulate Pollutant			Gaseous Pollutant					Metals Pollutant			Organic Pollutant	
Parameters		SPM	PM ₁₀	PM _{2.5}	SO ₂	NO ₂	NH ₃	O ₃	CO	Pb	Ni	As	C ₆ H ₆	BaP
NAAQ Norms		200	100	60	80	80	400	180	4	1	20	6	5	1
Unit		µg/m ³	µg/m ³	µg/m ³	µg/m ³	µg/m ³	µg/m ³	µg/m ³	mg/m ³	µg/m ³	ng/m ³	ng/m ³	µg/m ³	ng/m ³
Date	Period.hrs	Result	Result	Result	Result	Result	Result	Result	Result	Result	Result	Result	Result	Result
03.10.2022	7:00-7:00	132	63.4	23.3	7.5	20.7	BDL	BDL	BDL	BDL	BDL	BDL	BDL	BDL
04.10.2022	7:15-7:15	105	66.6	27.6	8.4	22.3	BDL	BDL	BDL	BDL	BDL	BDL	BDL	BDL
07.10.2022	7:00-7:00	121	65.8	29.2	9.3	21.5	BDL	BDL	BDL	BDL	BDL	BDL	BDL	BDL
08.10.2022	7:15-7:15	114	52.2	35.5	8.4	20.7	BDL	BDL	BDL	BDL	BDL	BDL	BDL	BDL
10.10.2022	7:00-7:00	109	51.1	31.4	7.5	22.3	BDL	BDL	BDL	BDL	BDL	BDL	BDL	BDL
11.10.2022	7:15-7:15	126	64.6	26.5	8.4	19.8	BDL	BDL	BDL	BDL	BDL	BDL	BDL	BDL
14.10.2022	7:00-7:00	123	55.3	33.9	7.5	22.3	BDL	BDL	BDL	BDL	BDL	BDL	BDL	BDL
15.10.2022	7:15-7:15	125	57.5	22.5	7.5	20.7	BDL	BDL	BDL	BDL	BDL	BDL	BDL	BDL
17.10.2022	7:00-7:00	109	58.8	25.1	7.5	22.3	BDL	BDL	BDL	BDL	BDL	BDL	BDL	BDL
18.10.2022	7:15-7:15	115	55.7	24.2	8.4	21.5	BDL	BDL	BDL	BDL	BDL	BDL	BDL	BDL
24.10.2022	7:00-7:00	101	54.5	39.3	9.3	20.7	BDL	BDL	BDL	BDL	BDL	BDL	BDL	BDL
25.10.2022	7:15-7:15	126	61.6	38.5	8.4	22.3	BDL	BDL	BDL	BDL	BDL	BDL	BDL	BDL
31.10.2022	7:00-7:00	109	52.7	37.4	7.5	19.8	BDL	BDL	BDL	BDL	BDL	BDL	BDL	BDL
01.11.2022	7:15-7:15	128	66.4	25.6	8.4	20.7	BDL	BDL	BDL	BDL	BDL	BDL	BDL	BDL
07.11.2022	7:00-7:00	115	55.2	22.8	9.3	22.3	BDL	BDL	BDL	BDL	BDL	BDL	BDL	BDL
08.11.2022	7:15-7:15	132	69.5	24.5	8.4	21.5	BDL	BDL	BDL	BDL	BDL	BDL	BDL	BDL
14.11.2022	7:00-7:00	123	65.4	25.2	7.5	20.7	BDL	BDL	BDL	BDL	BDL	BDL	BDL	BDL
15.11.2022	7:15-7:15	104	64.2	27.1	8.4	22.3	BDL	BDL	BDL	BDL	BDL	BDL	BDL	BDL
21.11.2022	7:00-7:00	110	52	38.4	9.3	19.8	BDL	BDL	BDL	BDL	BDL	BDL	BDL	BDL
22.11.2022	7:15-7:15	105	53.1	26.6	8.4	20.7	BDL	BDL	BDL	BDL	BDL	BDL	BDL	BDL
28.11.2022	7:00-7:00	129	55.2	33.5	7.5	22.3	BDL	BDL	BDL	BDL	BDL	BDL	BDL	BDL
29.11.2022	7:15-7:15	112	51.3	22.4	8.4	21.5	BDL	BDL	BDL	BDL	BDL	BDL	BDL	BDL
05.12.2022	7:00-7:00	101	52.6	20.9	9.3	20.7	BDL	BDL	BDL	BDL	BDL	BDL	BDL	BDL
06.12.2022	7:15-7:15	122	64.5	21.5	8.4	22.3	BDL	BDL	BDL	BDL	BDL	BDL	BDL	BDL
12.12.2022	7:00-7:00	107	55.8	22.1	7.5	20.7	BDL	BDL	BDL	BDL	BDL	BDL	BDL	BDL
13.12.2022	7:15-7:15	114	68.4	34.5	8.4	19.8	BDL	BDL	BDL	BDL	BDL	BDL	BDL	BDL
19.12.2022	7:00-7:00	121	54.5	35.6	8.4	22.3	BDL	BDL	BDL	BDL	BDL	BDL	BDL	BDL
20.12.2022	7:15-7:15	125	65.8	28.8	8.4	21.5	BDL	BDL	BDL	BDL	BDL	BDL	BDL	BDL

Note: BDL: Below Detection Limit ;DL: Detection Limit ; NH₃: BDL (DL:20); O₃: BDL (DL:20); CO: BDL (DL:1.0); Pb: BDL (DL:0.1); Ni: BDL (DL:1.0); As: BDL (DL:1.0); C₆H₆: BDL (DL:1.0); BaP: BDL (DL:0.1)

Remarks: The values observed for the pollutants given above are within the CPCB standards.

அட்டவணை 3.20 சுற்றுப்புற காற்றின் தர முடிவுகள் – AAQ3

Ambient Air Monitoring Details		Particulate Pollutant			Gaseous Pollutant					Metals Pollutant			Organic Pollutant	
Parameters		SPM	PM ₁₀	PM _{2.5}	SO ₂	NO ₂	NH ₃	O ₃	CO	Pb	Ni	As	C ₆ H ₆	BaP
NAAQ Norms		200	100	60	80	80	400	180	4	1	20	6	5	
Unit		µg/m ³	µg/m ³	µg/m ³	µg/m ³	µg/m ³	µg/m ³	µg/m ³	mg/m ³	µg/m ³	ng/m ³	ng/m ³	µg/m ³	ng/m ³
Date	Period.hrs	Result	Result	Result	Result	Result	Result	Result	Result	Result	Result	Result	Result	Result
03.10.2022	7:00-7:00	106	53.2	20.6	8.4	19.8	BDL	BDL	BDL	BDL	BDL	BDL	BDL	BDL
04.10.2022	7:15-7:15	122	65.8	32.3	9.3	20.7	BDL	BDL	BDL	BDL	BDL	BDL	BDL	BDL
07.10.2022	7:00-7:00	113	51.2	21.2	7.5	21.5	BDL	BDL	BDL	BDL	BDL	BDL	BDL	BDL
08.10.2022	7:15-7:15	105	55.3	25.1	7.5	22.3	BDL	BDL	BDL	BDL	BDL	BDL	BDL	BDL
10.10.2022	7:00-7:00	121	59.9	34.5	7.5	20.7	BDL	BDL	BDL	BDL	BDL	BDL	BDL	BDL
11.10.2022	7:15-7:15	138	55.8	25.8	8.4	22.3	BDL	BDL	BDL	BDL	BDL	BDL	BDL	BDL
14.10.2022	7:00-7:00	129	64.5	27.5	9.3	20.7	BDL	BDL	BDL	BDL	BDL	BDL	BDL	BDL
15.10.2022	7:15-7:15	125	67.1	23.8	8.4	19.8	BDL	BDL	BDL	BDL	BDL	BDL	BDL	BDL
17.10.2022	7:00-7:00	102	61.6	29.5	7.5	22.3	BDL	BDL	BDL	BDL	BDL	BDL	BDL	BDL
18.10.2022	7:15-7:15	117	50	32.9	8.4	20.7	BDL	BDL	BDL	BDL	BDL	BDL	BDL	BDL
24.10.2022	7:00-7:00	105	62.2	37.3	9.3	22.3	BDL	BDL	BDL	BDL	BDL	BDL	BDL	BDL
25.10.2022	7:15-7:15	126	53.8	34.5	9.3	20.7	BDL	BDL	BDL	BDL	BDL	BDL	BDL	BDL
31.10.2022	7:00-7:00	133	65.7	28.8	9.3	21.5	BDL	BDL	BDL	BDL	BDL	BDL	BDL	BDL
01.11.2022	7:15-7:15	135	52.4	27.7	8.4	22.3	BDL	BDL	BDL	BDL	BDL	BDL	BDL	BDL
07.11.2022	7:00-7:00	124	61.5	25.5	7.5	20.7	BDL	BDL	BDL	BDL	BDL	BDL	BDL	BDL
08.11.2022	7:15-7:15	111	50.2	24.4	8.4	19.8	BDL	BDL	BDL	BDL	BDL	BDL	BDL	BDL
14.11.2022	7:00-7:00	102	62.4	32.5	7.5	22.3	BDL	BDL	BDL	BDL	BDL	BDL	BDL	BDL
15.11.2022	7:15-7:15	125	54	37.2	7.5	20.7	BDL	BDL	BDL	BDL	BDL	BDL	BDL	BDL
21.11.2022	7:00-7:00	106	55.6	34.3	7.5	21.5	BDL	BDL	BDL	BDL	BDL	BDL	BDL	BDL
22.11.2022	7:15-7:15	113	69.8	25.6	8.4	20.7	BDL	BDL	BDL	BDL	BDL	BDL	BDL	BDL
28.11.2022	7:00-7:00	100	50.9	26.9	9.3	22.3	BDL	BDL	BDL	BDL	BDL	BDL	BDL	BDL
29.11.2022	7:15-7:15	122	61.2	29.7	8.4	19.8	BDL	BDL	BDL	BDL	BDL	BDL	BDL	BDL
05.12.2022	7:00-7:00	131	56.1	38.4	7.5	22.3	BDL	BDL	BDL	BDL	BDL	BDL	BDL	BDL
06.12.2022	7:15-7:15	125	65.6	35.2	8.4	20.7	BDL	BDL	BDL	BDL	BDL	BDL	BDL	BDL
12.12.2022	7:00-7:00	104	68.3	34.6	8.4	22.3	BDL	BDL	BDL	BDL	BDL	BDL	BDL	BDL
13.12.2022	7:15-7:15	138	64.7	25.3	8.4	21.5	BDL	BDL	BDL	BDL	BDL	BDL	BDL	BDL
19.12.2022	7:00-7:00	129	59.2	33.5	9.3	20.7	BDL	BDL	BDL	BDL	BDL	BDL	BDL	BDL
20.12.2022	7:15-7:15	105	57.9	27.8	8.4	22.3	BDL	BDL	BDL	BDL	BDL	BDL	BDL	BDL

Note: BDL: Below Detection Limit ;DL: Detection Limit ; NH₃: BDL (DL:20); O₃: BDL (DL:20); CO: BDL (DL:1.0); Pb: BDL (DL:0.1); Ni: BDL (DL:1.0); As: BDL (DL:1.0); C₆H₆: BDL (DL:1.0); BaP: BDL (DL:0.1)

Remarks: The values observed for the pollutants given above are within the CPCB standards.

அட்டவணை 3.21 சுற்றுப்புற காற்றின் தர முடிவுகள் – AAQ4

Ambient Air Monitoring Details		Particulate Pollutant			Gaseous Pollutant					Metals Pollutant			Organic Pollutant	
Parameters		SPM	PM ₁₀	PM _{2.5}	SO ₂	NO ₂	NH ₃	O ₃	CO	Pb	Ni	As	C ₆ H ₆	BaP
NAAQ Norms		200	100	60	80	80	400	180	4	1	20	6	5	1
Unit		µg/m ³	µg/m ³	µg/m ³	µg/m ³	µg/m ³	µg/m ³	µg/m ³	mg/m ³	µg/m ³	ng/m ³	ng/m ³	µg/m ³	ng/m ³
Date	Period.hrs	Result	Result	Result	Result	Result	Result	Result	Result	Result	Result	Result	Result	Result
03.10.2022	7:00-7:00	102	52.3	23.1	8.4	20.7	BDL	BDL	BDL	BDL	BDL	BDL	BDL	BDL
04.10.2022	7:15-7:15	126	56.6	25.6	9.3	22.3	BDL	BDL	BDL	BDL	BDL	BDL	BDL	BDL
07.10.2022	7:00-7:00	139	51.2	29.3	8.4	21.5	BDL	BDL	BDL	BDL	BDL	BDL	BDL	BDL
08.10.2022	7:15-7:15	105	58.5	31.9	7.5	19.8	BDL	BDL	BDL	BDL	BDL	BDL	BDL	BDL
10.10.2022	7:00-7:00	123	53.4	33.2	8.4	22.3	BDL	BDL	BDL	BDL	BDL	BDL	BDL	BDL
11.10.2022	7:15-7:15	115	67.2	32.4	9.3	20.7	BDL	BDL	BDL	BDL	BDL	BDL	BDL	BDL
14.10.2022	7:00-7:00	103	61	20.3	8.4	21.5	BDL	BDL	BDL	BDL	BDL	BDL	BDL	BDL
15.10.2022	7:15-7:15	126	62.5	32.9	7.5	22.3	BDL	BDL	BDL	BDL	BDL	BDL	BDL	BDL
17.10.2022	7:00-7:00	102	55	24.8	7.5	19.8	BDL	BDL	BDL	BDL	BDL	BDL	BDL	BDL
18.10.2022	7:15-7:15	124	54.1	39.6	8.4	20.7	BDL	BDL	BDL	BDL	BDL	BDL	BDL	BDL
24.10.2022	7:00-7:00	102	66.6	26.2	9.3	22.3	BDL	BDL	BDL	BDL	BDL	BDL	BDL	BDL
25.10.2022	7:15-7:15	130	53.8	25.1	8.4	20.7	BDL	BDL	BDL	BDL	BDL	BDL	BDL	BDL
31.10.2022	7:00-7:00	125	59.2	22.8	7.5	22.3	BDL	BDL	BDL	BDL	BDL	BDL	BDL	BDL
01.11.2022	7:15-7:15	106	62	30.5	8.4	21.5	BDL	BDL	BDL	BDL	BDL	BDL	BDL	BDL
07.11.2022	7:00-7:00	129	64.1	31.4	9.3	20.7	BDL	BDL	BDL	BDL	BDL	BDL	BDL	BDL
08.11.2022	7:15-7:15	112	65.3	32	8.4	22.3	BDL	BDL	BDL	BDL	BDL	BDL	BDL	BDL
14.11.2022	7:00-7:00	108	56	23.2	7.5	19.8	BDL	BDL	BDL	BDL	BDL	BDL	BDL	BDL
15.11.2022	7:15-7:15	107	58.2	26.6	8.4	22.3	BDL	BDL	BDL	BDL	BDL	BDL	BDL	BDL
21.11.2022	7:00-7:00	122	54.6	39.8	9.3	20.7	BDL	BDL	BDL	BDL	BDL	BDL	BDL	BDL
22.11.2022	7:15-7:15	101	52.5	22.2	8.4	21.5	BDL	BDL	BDL	BDL	BDL	BDL	BDL	BDL
28.11.2022	7:00-7:00	112	50.4	37.7	8.4	20.7	BDL	BDL	BDL	BDL	BDL	BDL	BDL	BDL
29.11.2022	7:15-7:15	105	62.8	25.3	8.4	19.8	BDL	BDL	BDL	BDL	BDL	BDL	BDL	BDL
05.12.2022	7:00-7:00	127	53.5	24.4	9.3	22.3	BDL	BDL	BDL	BDL	BDL	BDL	BDL	BDL
06.12.2022	7:15-7:15	132	61	28.6	9.3	20.7	BDL	BDL	BDL	BDL	BDL	BDL	BDL	BDL
12.12.2022	7:00-7:00	101	65.1	35.7	8.4	22.3	BDL	BDL	BDL	BDL	BDL	BDL	BDL	BDL
13.12.2022	7:15-7:15	125	54.2	37.5	7.5	20.7	BDL	BDL	BDL	BDL	BDL	BDL	BDL	BDL
19.12.2022	7:00-7:00	119	68.4	29.2	7.5	19.8	BDL	BDL	BDL	BDL	BDL	BDL	BDL	BDL
20.12.2022	7:15-7:15	107	53.5	35	7.5	22.3	BDL	BDL	BDL	BDL	BDL	BDL	BDL	BDL

Note: BDL: Below Detection Limit ;DL: Detection Limit ; NH₃: BDL (DL:20); O₃: BDL (DL:20); CO: BDL (DL:1.0); BDL (DL:1.0); As: BDL (DL:1.0); C₆H₆: BDL (DL:1.0); BaP: BDL (DL:0.1)

Pb: BDL (DL:0.1); **Ni:**

Remarks: The values observed for the pollutants given above are within the CPCB standards.

அட்டவணை 3.22 சுற்றுப்புற காற்றின் தர முடிவுகள் – AAQ5

Ambient Air Monitoring Details		Particulate Pollutant			Gaseous Pollutant					Metals Pollutant			Organic Pollutant	
Parameters		SPM	PM ₁₀	PM _{2.5}	SO ₂	NO ₂	NH ₃	O ₃	CO	Pb	Ni	As	C ₆ H ₆	BaP
NAAQ Norms		200	100	60	80	80	400	180	4	1	20	6	5	1
Unit		µg/m ³	µg/m ³	µg/m ³	µg/m ³	µg/m ³	µg/m ³	µg/m ³	mg/m ³	µg/m ³	ng/m ³	ng/m ³	µg/m ³	ng/m ³
Date	Period.hrs	Result	Result	Result	Result	Result	Result	Result	Result	Result	Result	Result	Result	Result
03.10.2022	7:00-7:00	123	57.6	26.3	8.4	19.8	BDL	BDL	BDL	BDL	BDL	BDL	BDL	BDL
04.10.2022	7:15-7:15	105	53.1	30.6	9.3	20.7	BDL	BDL	BDL	BDL	BDL	BDL	BDL	BDL
07.10.2022	7:00-7:00	118	50.8	22.9	8.4	22.3	BDL	BDL	BDL	BDL	BDL	BDL	BDL	BDL
08.10.2022	7:15-7:15	125	61.5	25.8	8.4	21.5	BDL	BDL	BDL	BDL	BDL	BDL	BDL	BDL
10.10.2022	7:00-7:00	132	59.3	24.5	8.4	20.7	BDL	BDL	BDL	BDL	BDL	BDL	BDL	BDL
11.10.2022	7:15-7:15	104	55.4	32.4	9.3	22.3	BDL	BDL	BDL	BDL	BDL	BDL	BDL	BDL
14.10.2022	7:00-7:00	126	56.9	33.3	9.3	20.7	BDL	BDL	BDL	BDL	BDL	BDL	BDL	BDL
15.10.2022	7:15-7:15	122	62.5	26.2	8.4	22.3	BDL	BDL	BDL	BDL	BDL	BDL	BDL	BDL
17.10.2022	7:00-7:00	110	50.2	39.1	7.5	22.3	BDL	BDL	BDL	BDL	BDL	BDL	BDL	BDL
18.10.2022	7:15-7:15	105	52.8	25.5	7.5	21.5	BDL	BDL	BDL	BDL	BDL	BDL	BDL	BDL
24.10.2022	7:00-7:00	129	51.3	31.4	7.5	19.8	BDL	BDL	BDL	BDL	BDL	BDL	BDL	BDL
25.10.2022	7:15-7:15	101	69.2	32.9	8.4	19.8	BDL	BDL	BDL	BDL	BDL	BDL	BDL	BDL
31.10.2022	7:00-7:00	120	63.5	38.8	9.3	19.8	BDL	BDL	BDL	BDL	BDL	BDL	BDL	BDL
01.11.2022	7:15-7:15	135	65.4	26.3	8.4	22.3	BDL	BDL	BDL	BDL	BDL	BDL	BDL	BDL
07.11.2022	7:00-7:00	132	54.9	25.6	8.4	20.7	BDL	BDL	BDL	BDL	BDL	BDL	BDL	BDL
08.11.2022	7:15-7:15	133	51.5	24.5	8.4	20.7	BDL	BDL	BDL	BDL	BDL	BDL	BDL	BDL
14.11.2022	7:00-7:00	124	58.3	22.2	9.3	20.7	BDL	BDL	BDL	BDL	BDL	BDL	BDL	BDL
15.11.2022	7:15-7:15	108	67.7	30.4	9.3	22.3	BDL	BDL	BDL	BDL	BDL	BDL	BDL	BDL
21.11.2022	7:00-7:00	125	52.5	22.5	9.3	21.5	BDL	BDL	BDL	BDL	BDL	BDL	BDL	BDL
22.11.2022	7:15-7:15	110	56.6	33.2	8.4	22.3	BDL	BDL	BDL	BDL	BDL	BDL	BDL	BDL
28.11.2022	7:00-7:00	122	55.5	27.1	7.5	19.8	BDL	BDL	BDL	BDL	BDL	BDL	BDL	BDL
29.11.2022	7:15-7:15	104	69.4	34.5	7.5	22.3	BDL	BDL	BDL	BDL	BDL	BDL	BDL	BDL
05.12.2022	7:00-7:00	125	58.2	25.9	8.4	21.5	BDL	BDL	BDL	BDL	BDL	BDL	BDL	BDL
06.12.2022	7:15-7:15	102	53	39.8	9.3	21.5	BDL	BDL	BDL	BDL	BDL	BDL	BDL	BDL
12.12.2022	7:00-7:00	110	57.5	28.6	8.4	20.7	BDL	BDL	BDL	BDL	BDL	BDL	BDL	BDL
13.12.2022	7:15-7:15	111	65.4	27.3	7.5	22.3	BDL	BDL	BDL	BDL	BDL	BDL	BDL	BDL
19.12.2022	7:00-7:00	106	54.9	35	8.4	20.7	BDL	BDL	BDL	BDL	BDL	BDL	BDL	BDL

BDL

20.12.2022	7:15-7:15	127	65.5	34.2	7.5	19.8	BDL	BDL	BDL	BDL	BDL	BDL	BDL	BDL
------------	-----------	-----	------	------	-----	------	-----	-----	-----	-----	-----	-----	-----	-----

Note: BDL: Below Detection Limit ;DL: Detection Limit ; NH₃: BDL (DL:20); O₃: BDL (DL:20); CO: BDL (DL:1.0); Pb: BDL (DL:0.1); Ni: BDL (DL:1.0); As: BDL (DL:1.0); C₆H₆: BDL (DL:1.0); BaP: BDL (DL:0.1)

Remarks: The values observed for the pollutants given above are within the CPCB standards.

அட்டவணை 3.23 சுற்றுப்புற காற்றின் தர முடிவுகள் – AAQ6

Ambient Air Monitoring Details		Particulate Pollutant			Gaseous Pollutant					Metals Pollutant			Organic Pollutant	
Parameters		SPM	PM ₁₀	PM _{2.5}	SO ₂	NO ₂	NH ₃	O ₃	CO	Pb	Ni	As	C ₆ H ₆	BaP
NAAQ Norms		200	100	60	80	80	400	180	4	1	20	6	5	1
Unit		µg/m ³	µg/m ³	µg/m ³	µg/m ³	µg/m ³	µg/m ³	µg/m ³	mg/m ³	µg/m ³	ng/m ³	ng/m ³	µg/m ³	ng/m ³
Date	Period.hrs	Result	Result	Result	Result	Result	Result	Result	Result	Result	Result	Result	Result	Result
03.10.2022	7:00-7:00	123	53.6	23.3	7.5	22.3	BDL	BDL	BDL	BDL	BDL	BDL	BDL	BDL
04.10.2022	7:15-7:15	106	56.3	39.2	8.4	19.8	BDL	BDL	BDL	BDL	BDL	BDL	BDL	BDL
07.10.2022	7:00-7:00	125	52.5	25.6	9.3	22.3	BDL	BDL	BDL	BDL	BDL	BDL	BDL	BDL
08.10.2022	7:15-7:15	112	57.2	22.5	8.4	21.5	BDL	BDL	BDL	BDL	BDL	BDL	BDL	BDL
10.10.2022	7:00-7:00	104	69.1	21.4	8.4	22.3	BDL	BDL	BDL	BDL	BDL	BDL	BDL	BDL
11.10.2022	7:15-7:15	122	58.4	33.2	7.5	19.8	BDL	BDL	BDL	BDL	BDL	BDL	BDL	BDL
14.10.2022	7:00-7:00	131	65.5	25.5	7.5	22.3	BDL	BDL	BDL	BDL	BDL	BDL	BDL	BDL
15.10.2022	7:15-7:15	120	54.8	29.1	8.4	22.3	BDL	BDL	BDL	BDL	BDL	BDL	BDL	BDL
17.10.2022	7:00-7:00	102	62.5	37.2	7.5	21.5	BDL	BDL	BDL	BDL	BDL	BDL	BDL	BDL
18.10.2022	7:15-7:15	124	51.6	23.5	8.4	21.5	BDL	BDL	BDL	BDL	BDL	BDL	BDL	BDL
24.10.2022	7:00-7:00	115	65.5	36.4	7.5	20.7	BDL	BDL	BDL	BDL	BDL	BDL	BDL	BDL
25.10.2022	7:15-7:15	106	66.3	25.5	8.4	22.3	BDL	BDL	BDL	BDL	BDL	BDL	BDL	BDL
31.10.2022	7:00-7:00	138	63.2	34.6	9.3	20.7	BDL	BDL	BDL	BDL	BDL	BDL	BDL	BDL
01.11.2022	7:15-7:15	125	55	27.5	8.4	21.5	BDL	BDL	BDL	BDL	BDL	BDL	BDL	BDL
07.11.2022	7:00-7:00	114	64.1	25.2	7.5	22.3	BDL	BDL	BDL	BDL	BDL	BDL	BDL	BDL
08.11.2022	7:15-7:15	125	58.5	24.3	7.5	19.8	BDL	BDL	BDL	BDL	BDL	BDL	BDL	BDL
14.11.2022	7:00-7:00	102	68.4	35.2	7.5	22.3	BDL	BDL	BDL	BDL	BDL	BDL	BDL	BDL
15.11.2022	7:15-7:15	131	57.8	37.1	8.4	20.7	BDL	BDL	BDL	BDL	BDL	BDL	BDL	BDL
21.11.2022	7:00-7:00	123	65.5	28.4	7.5	19.8	BDL	BDL	BDL	BDL	BDL	BDL	BDL	BDL
22.11.2022	7:15-7:15	106	52.4	25.5	8.4	20.7	BDL	BDL	BDL	BDL	BDL	BDL	BDL	BDL
28.11.2022	7:00-7:00	125	64.6	24.2	7.5	19.8	BDL	BDL	BDL	BDL	BDL	BDL	BDL	BDL
29.11.2022	7:15-7:15	112	57.5	21.6	8.4	20.7	BDL	BDL	BDL	BDL	BDL	BDL	BDL	BDL
05.12.2022	7:00-7:00	109	58.2	22.5	7.5	19.8	BDL	BDL	BDL	BDL	BDL	BDL	BDL	BDL
06.12.2022	7:15-7:15	125	65.3	33.2	9.3	20.7	BDL	BDL	BDL	BDL	BDL	BDL	BDL	BDL

12.12.2022	7:00-7:00	134	62.6	20.1	9.3	20.7	BDL	BDL	BDL	BDL	BDL	BDL	BDL	BDL
13.12.2022	7:15-7:15	122	51.5	32.2	7.5	19.8	BDL	BDL	BDL	BDL	BDL	BDL	BDL	BDL
19.12.2022	7:00-7:00	101	65.4	21.3	8.4	19.8	BDL	BDL	BDL	BDL	BDL	BDL	BDL	BDL
20.12.2022	7:15-7:15	116	58.8	35.5	7.5	20.7	BDL	BDL	BDL	BDL	BDL	BDL	BDL	BDL
<p>Note: BDL: Below Detection Limit ;DL: Detection Limit ; NH₃: BDL (DL:20); O₃: BDL (DL:20); CO: BDL (DL:1.0); Pb: BDL (DL:0.1); Ni: BDL (DL:1.0); As: BDL (DL:1.0); C₆H₆: BDL (DL:1.0); BaP: BDL (DL:0.1)</p> <p>Remarks: The values observed for the pollutants given above are within the CPCB standards.</p>														

அட்டவணை 3.24 சுற்றுப்புற காற்றின் தர முடிவுகள் – AAQ7

Ambient Air Monitoring Details		Particulate Pollutant			Gaseous Pollutant					Metals Pollutant			Organic Pollutant	
Parameters		SPM	PM ₁₀	PM _{2.5}	SO ₂	NO ₂	NH ₃	O ₃	CO	Pb	Ni	As	C ₆ H ₆	BaP
NAAQ Norms		200	100	60	80	80	400	180	4	1	20	6	5	1
Unit		µg/m ³	µg/m ³	µg/m ³	µg/m ³	µg/m ³	µg/m ³	µg/m ³	mg/m ³	µg/m ³	ng/m ³	ng/m ³	µg/m ³	ng/m ³
Date	Period.hrs	Result	Result	Result	Result	Result	Result	Result	Result	Result	Result	Result	Result	Result
03.10.2022	7:00-7:00	103	53.6	26.6	7.5	20.7	BDL	BDL	BDL	BDL	BDL	BDL	BDL	BDL
04.10.2022	7:15-7:15	130	56.2	33.2	8.4	22.3	BDL	BDL	BDL	BDL	BDL	BDL	BDL	BDL
07.10.2022	7:00-7:00	122	55.1	35.3	9.3	19.8	BDL	BDL	BDL	BDL	BDL	BDL	BDL	BDL
08.10.2022	7:15-7:15	101	52.5	32.5	8.4	22.3	BDL	BDL	BDL	BDL	BDL	BDL	BDL	BDL
10.10.2022	7:00-7:00	112	58.4	21.4	7.5	20.7	BDL	BDL	BDL	BDL	BDL	BDL	BDL	BDL
11.10.2022	7:15-7:15	115	65.2	22.5	8.4	22.3	BDL	BDL	BDL	BDL	BDL	BDL	BDL	BDL
14.10.2022	7:00-7:00	116	64	20.2	8.4	21.5	BDL	BDL	BDL	BDL	BDL	BDL	BDL	BDL
15.10.2022	7:15-7:15	102	50.7	33	8.4	20.7	BDL	BDL	BDL	BDL	BDL	BDL	BDL	BDL
17.10.2022	7:00-7:00	121	61.8	22.5	7.5	22.3	BDL	BDL	BDL	BDL	BDL	BDL	BDL	BDL
18.10.2022	7:15-7:15	107	52.9	36.9	9.3	19.8	BDL	BDL	BDL	BDL	BDL	BDL	BDL	BDL
24.10.2022	7:00-7:00	135	64.5	25.8	8.4	20.7	BDL	BDL	BDL	BDL	BDL	BDL	BDL	BDL
25.10.2022	7:15-7:15	120	55	29.3	7.5	22.3	BDL	BDL	BDL	BDL	BDL	BDL	BDL	BDL
31.10.2022	7:00-7:00	103	69.1	35.5	8.4	21.5	BDL	BDL	BDL	BDL	BDL	BDL	BDL	BDL
01.11.2022	7:15-7:15	122	65.3	24.6	8.4	20.7	BDL	BDL	BDL	BDL	BDL	BDL	BDL	BDL
07.11.2022	7:00-7:00	100	61	22.1	8.4	22.3	BDL	BDL	BDL	BDL	BDL	BDL	BDL	BDL
08.11.2022	7:15-7:15	121	60.2	30	7.5	19.8	BDL	BDL	BDL	BDL	BDL	BDL	BDL	BDL
14.11.2022	7:00-7:00	135	52.5	23.2	7.5	22.3	BDL	BDL	BDL	BDL	BDL	BDL	BDL	BDL
15.11.2022	7:15-7:15	124	51.4	22.8	8.4	20.7	BDL	BDL	BDL	BDL	BDL	BDL	BDL	BDL
21.11.2022	7:00-7:00	108	54	26.5	9.3	21.5	BDL	BDL	BDL	BDL	BDL	BDL	BDL	BDL
22.11.2022	7:15-7:15	119	55.2	35.2	8.4	22.3	BDL	BDL	BDL	BDL	BDL	BDL	BDL	BDL
28.11.2022	7:00-7:00	128	59.6	34.3	7.5	20.7	BDL	BDL	BDL	BDL	BDL	BDL	BDL	BDL

29.11.2022	7:15-7:15	107	68.8	32.4	8.4	19.8	BDL	BDL	BDL	BDL	BDL	BDL	BDL	BDL
05.12.2022	7:00-7:00	133	66	20.8	9.3	22.3	BDL	BDL	BDL	BDL	BDL	BDL	BDL	BDL
06.12.2022	7:15-7:15	129	56.1	22.9	8.4	21.5	BDL	BDL	BDL	BDL	BDL	BDL	BDL	BDL
12.12.2022	7:00-7:00	108	53.9	23.5	7.5	20.7	BDL	BDL	BDL	BDL	BDL	BDL	BDL	BDL
13.12.2022	7:15-7:15	117	52.5	36.2	7.5	22.3	BDL	BDL	BDL	BDL	BDL	BDL	BDL	BDL
19.12.2022	7:00-7:00	129	61	25	8.4	19.8	BDL	BDL	BDL	BDL	BDL	BDL	BDL	BDL
20.12.2022	7:15-7:15	106	57.3	34.7	9.3	20.7	BDL	BDL	BDL	BDL	BDL	BDL	BDL	BDL

Note: **BDL:** Below Detection Limit ;**DL:** Detection Limit ; **NH₃:** BDL (DL:20); **O₃:** BDL (DL:20); **CO:** BDL (DL:1.0); **Pb:** BDL (DL:0.1); **Ni:** BDL (DL:1.0); **As:** BDL (DL:1.0); **C₆H₆:** BDL (DL:1.0); **BaP:** BDL (DL:0.1)

Remarks: The values observed for the pollutants given above are within the CPCB standards.

அட்டவணை 3.25 சுற்றுப்புற காற்றின் தர முடிவுகள் – AAQ8

Ambient Air Monitoring Details		Particulate Pollutant			Gaseous Pollutant					Metals Pollutant			Organic Pollutant	
Parameters		SPM	PM ₁₀	PM _{2.5}	SO ₂	NO ₂	NH ₃	O ₃	CO	Pb	Ni	As	C ₆ H ₆	BaP
NAAQ Norms		200	100	60	80	80	400	180	4	1	20	6	5	1
Unit		µg/m ³	µg/m ³	µg/m ³	µg/m ³	µg/m ³	µg/m ³	µg/m ³	mg/m ³	µg/m ³	ng/m ³	ng/m ³	µg/m ³	ng/m ³
Date	Period.hrs	Result	Result	Result	Result	Result	Result	Result	Result	Result	Result	Result	Result	Result
03.10.2022	7:00-7:00	107	56.9	26.3	9.3	20.7	BDL	BDL	BDL	BDL	BDL	BDL	BDL	BDL
04.10.2022	7:15-7:15	123	63.6	33.2	8.4	22.3	BDL	BDL	BDL	BDL	BDL	BDL	BDL	BDL
07.10.2022	7:00-7:00	105	55.3	22.6	7.5	20.7	BDL	BDL	BDL	BDL	BDL	BDL	BDL	BDL
08.10.2022	7:15-7:15	119	54.5	25.5	8.4	19.8	BDL	BDL	BDL	BDL	BDL	BDL	BDL	BDL
10.10.2022	7:00-7:00	126	52.4	24.4	9.3	22.3	BDL	BDL	BDL	BDL	BDL	BDL	BDL	BDL
11.10.2022	7:15-7:15	133	61.2	22.5	8.4	20.7	BDL	BDL	BDL	BDL	BDL	BDL	BDL	BDL
14.10.2022	7:00-7:00	124	55.1	21.8	7.5	22.3	BDL	BDL	BDL	BDL	BDL	BDL	BDL	BDL
15.10.2022	7:15-7:15	102	66.5	25.4	7.5	20.7	BDL	BDL	BDL	BDL	BDL	BDL	BDL	BDL
17.10.2022	7:00-7:00	126	59.6	24.5	8.4	21.5	BDL	BDL	BDL	BDL	BDL	BDL	BDL	BDL
18.10.2022	7:15-7:15	115	65.9	38.2	7.5	21.5	BDL	BDL	BDL	BDL	BDL	BDL	BDL	BDL
24.10.2022	7:00-7:00	121	52.8	37.6	8.4	20.7	BDL	BDL	BDL	BDL	BDL	BDL	BDL	BDL
25.10.2022	7:15-7:15	102	64.5	35.9	9.3	22.3	BDL	BDL	BDL	BDL	BDL	BDL	BDL	BDL
31.10.2022	7:00-7:00	135	55.6	34.8	9.3	19.8	BDL	BDL	BDL	BDL	BDL	BDL	BDL	BDL
01.11.2022	7:15-7:15	120	69.5	29.5	8.4	22.3	BDL	BDL	BDL	BDL	BDL	BDL	BDL	BDL
07.11.2022	7:00-7:00	112	58.2	22.7	7.5	20.7	BDL	BDL	BDL	BDL	BDL	BDL	BDL	BDL
08.11.2022	7:15-7:15	109	66.1	20.4	8.4	22.3	BDL	BDL	BDL	BDL	BDL	BDL	BDL	BDL
14.11.2022	7:00-7:00	128	55.4	21.1	8.4	21.5	BDL	BDL	BDL	BDL	BDL	BDL	BDL	BDL
15.11.2022	7:15-7:15	136	64.8	22.2	9.3	20.7	BDL	BDL	BDL	BDL	BDL	BDL	BDL	BDL
21.11.2022	7:00-7:00	123	52.5	24.5	8.4	22.3	BDL	BDL	BDL	BDL	BDL	BDL	BDL	BDL
22.11.2022	7:15-7:15	105	63.6	35.4	7.5	19.8	BDL	BDL	BDL	BDL	BDL	BDL	BDL	BDL
28.11.2022	7:00-7:00	124	56.3	39.6	8.4	22.3	BDL	BDL	BDL	BDL	BDL	BDL	BDL	BDL
29.11.2022	7:15-7:15	111	65.5	38.8	9.3	20.7	BDL	BDL	BDL	BDL	BDL	BDL	BDL	BDL
05.12.2022	7:00-7:00	105	54.2	34.5	8.4	22.3	BDL	BDL	BDL	BDL	BDL	BDL	BDL	BDL
06.12.2022	7:15-7:15	122	55.4	37.7	7.5	21.5	BDL	BDL	BDL	BDL	BDL	BDL	BDL	BDL
12.12.2022	7:00-7:00	131	58.1	25.2	8.4	20.7	BDL	BDL	BDL	BDL	BDL	BDL	BDL	BDL
13.12.2022	7:15-7:15	120	69.2	22.4	9.3	22.3	BDL	BDL	BDL	BDL	BDL	BDL	BDL	BDL
19.12.2022	7:00-7:00	107	55.3	25.1	8.4	19.8	BDL	BDL	BDL	BDL	BDL	BDL	BDL	BDL

20.12.2022	7:15-7:15	128	64.6	34.2	7.5	19.8	BDL	BDL	BDL	BDL	BDL	BDL	BDL	BDL
------------	-----------	-----	------	------	-----	------	-----	-----	-----	-----	-----	-----	-----	-----

Note: **BDL:** Below Detection Limit; **DL:** Detection Limit ; **NH₃:** BDL (DL:20); **O₃:** BDL (DL:20); **CO:** BDL (DL:1.0); **Pb:** BDL (DL:0.1); **Ni:** BDL (DL:1.0); **As:** BDL (DL:1.0); **C₆H₆:** BDL (DL:1.0); **BaP:** BDL (DL:0.1)

Remarks: The values observed for the pollutants given above are within the CPCB standards.

அட்டவணை 3.26: AAQ - 1 முதல் AAQ - 9 வரையிலான சுருக்கம்

PM2.5	AAQ1	AAQ2	AAQ3	AAQ4	AAQ5	AAQ6	AAQ7	AAQ8
எண்கணித சராசரி	31.5	28.3	29.7	29.5	29.5	28.2	28.2	28.8
குறைந்தபட்சம்	20.3	20.9	20.6	20.3	22.2	20.1	20.2	20.4
அதிகபட்சம்	39.8	39.3	38.4	39.8	39.8	39.2	36.9	39.6
NAAQ விதிமுறைகள்	60.0	60.0	60.0	60.0	60.0	60.0	60.0	60.0

PM10	AAQ1	AAQ2	AAQ3	AAQ4	AAQ5	AAQ6	AAQ7	AAQ8
எண்கணித சராசரி	59.4	59.7	59.1	58.3	58.2	60.1	58.4	59.7
குறைந்தபட்சம்	50.7	51.1	50.0	50.4	50.2	51.5	50.7	52.4
அதிகபட்சம்	69.6	69.5	69.8	68.4	69.4	69.1	69.1	69.5
NAAQ விதிமுறைகள்	100.0	100.0	100.0	100.0	100.0	100.0	100.0	100.0

SO₂	AAQ1	AAQ2	AAQ3	AAQ4	AAQ5	AAQ6	AAQ7	AAQ8
எண்கணித சராசரி	8.8	8.3	8.3	8.4	8.4	8.1	8.3	8.4
குறைந்தபட்சம்	7.5	7.5	7.5	7.5	7.5	7.5	7.5	7.5
அதிகபட்சம்	10.3	9.3	9.3	9.3	9.3	9.3	9.3	9.3
NAAQ விதிமுறைகள்	80.0	80.0	80.0	80.0	80.0	80.0	80.0	80.0

NO₂	AAQ1	AAQ2	AAQ3	AAQ4	AAQ5	AAQ6	AAQ7	AAQ8
எண்கணித சராசரி	21.7	21.3	21.3	21.2	21.2	21.0	21.2	21.2
குறைந்தபட்சம்	20.7	19.8	19.8	19.8	19.8	19.8	19.8	19.8
அதிகபட்சம்	23.2	22.3	22.3	22.3	22.3	22.3	22.3	22.3
NAAQ விதிமுறைகள்	80.0	80.0	80.0	80.0	80.0	80.0	80.0	80.0

அட்டவணை 3.27: சுற்றுப்புற காற்றின் தரத் தரவின் சுருக்கம்

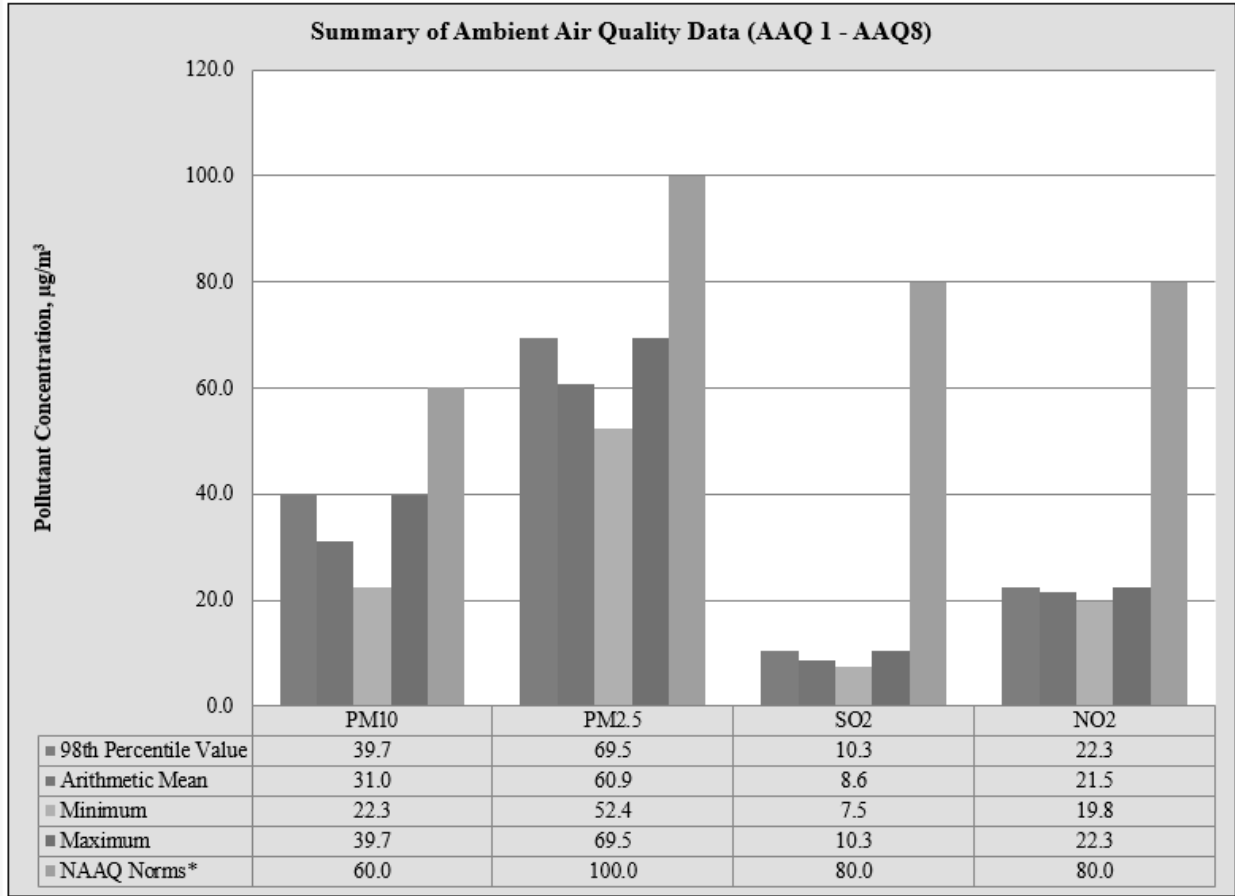
வ. எண்	அளவுரு	மாசுபடுத்தும் செறிவு, $\mu\text{g}/\text{m}^3$			
		PM2.5	PM10	SO2	NO2
1	அவதானிப்புகளின் எண்ணிக்கை	260	260	260	260
2	10வது சதவீத மதிப்பு	22.3	52.4	7.5	19.8
3	20வது சதவீத மதிப்பு	23.5	53.5	7.5	20.7
4	30வது சதவீத மதிப்பு	25.2	55.0	7.5	20.7
5	40வது சதவீத மதிப்பு	25.9	55.9	8.4	20.7
6	50வது சதவீத மதிப்பு	28.2	58.2	8.4	21.5
7	60வது சதவீத மதிப்பு	31.4	61.0	8.4	21.5
8	70வது சதவீத மதிப்பு	33.2	63.4	8.4	22.3
9	80வது சதவீத மதிப்பு	35.0	65.3	9.3	22.3
10	90வது சதவீத மதிப்பு	37.4	66.5	9.3	22.3
11	95வது சதவீத மதிப்பு	38.8	68.8	9.3	22.3
12	98வது சதவீத மதிப்பு	39.7	69.5	10.3	22.3
13	எண்கணித சராசரி	31.0	60.9	8.6	21.5
14	வடிவியல் சராசரி	30.4	60.6	8.5	21.5
15	நிலையான விலகல்	6.3	6.2	0.9	0.9
16	குறைந்தபட்சம்	22.3	52.4	7.5	19.8
17	அதிகபட்சம்	39.7	69.5	10.3	22.3
18	NAAQ விதிமுறைகள்*	100.0	60.0	80.0	80.0
19	விதிமுறைகளை மீறும் % மதிப்புகள்*	0.0	0.0	0.0	0.0

புராணக்கதை: PM_{2.5} - 2.5 μm க்கும் குறைவான துகள்களின் அளவு; PM₁₀ - சுவாசிக்கக்கூடிய துகள்களின் அளவு 10 μm க்கும் குறைவானது; SO₂ - சல்பர் டை ஆக்சைடு; நைட்ரஜனின் NO_x - ஆக்சைடுகள்; CO - கார்பன் மோனாக்சைடு; O₃ - ஒசோன்; NH₃ - அமோனியா;

பிபி-துகள் ஈயம்; துகள்கள் ஆர்சனிக்; நி-துகள் நிக்கல்; C₆H₆ - Benzene & BaP - Benzo (a) pirenene in particulate stage levels that they are under the deterable limits

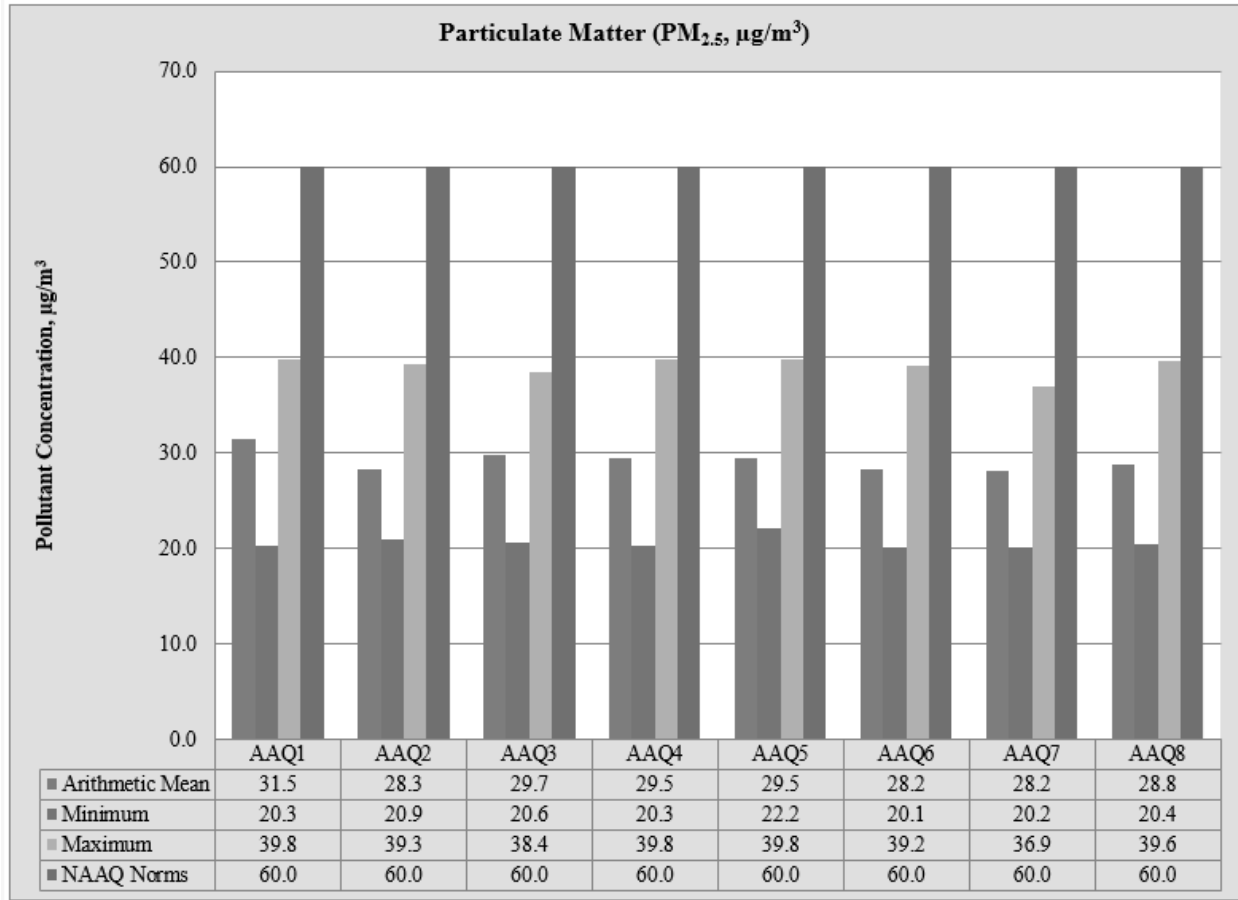
* NAAQ விதிமுறைகள்-தேசிய சுற்றுப்புற காற்று தர விதிமுறைகள்-தொழில்துறை, குடியிருப்பு, கிராமப்புற மற்றும் பிற பகுதிகளுக்கு 16.11.2009 தேதியிட்ட GSR 826(E) இன் படி திருத்தப்பட்டது

படம் 3.16: AAQ 1 - AAQ 9 இன் சுருக்கத்தின் பட்டி வரைபடம்



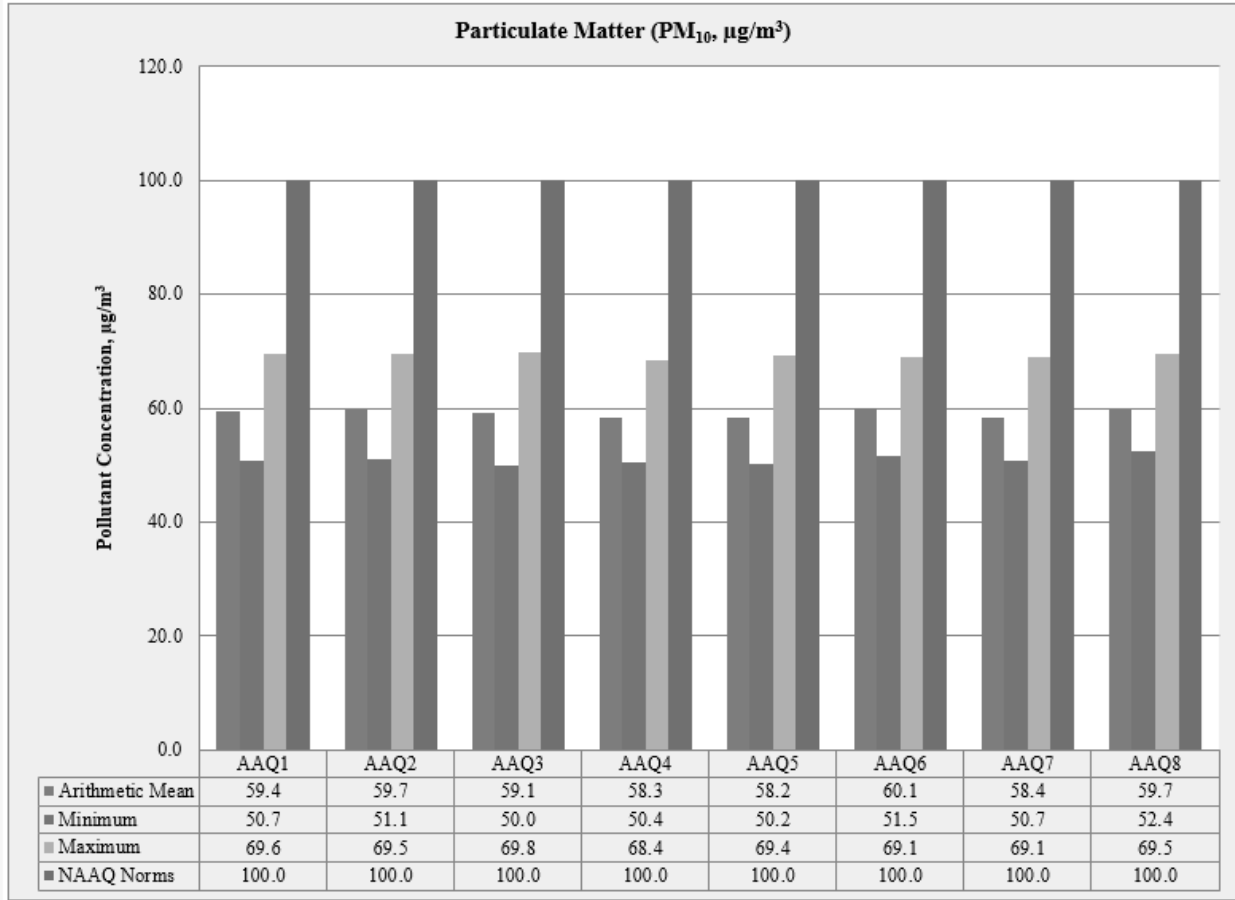
ஆதாரம்: அட்டவணை 3.17 முதல் 3.27 வரை

படம் 3.17: துகர்களின் பட்டை வரைபடம் PM2.5



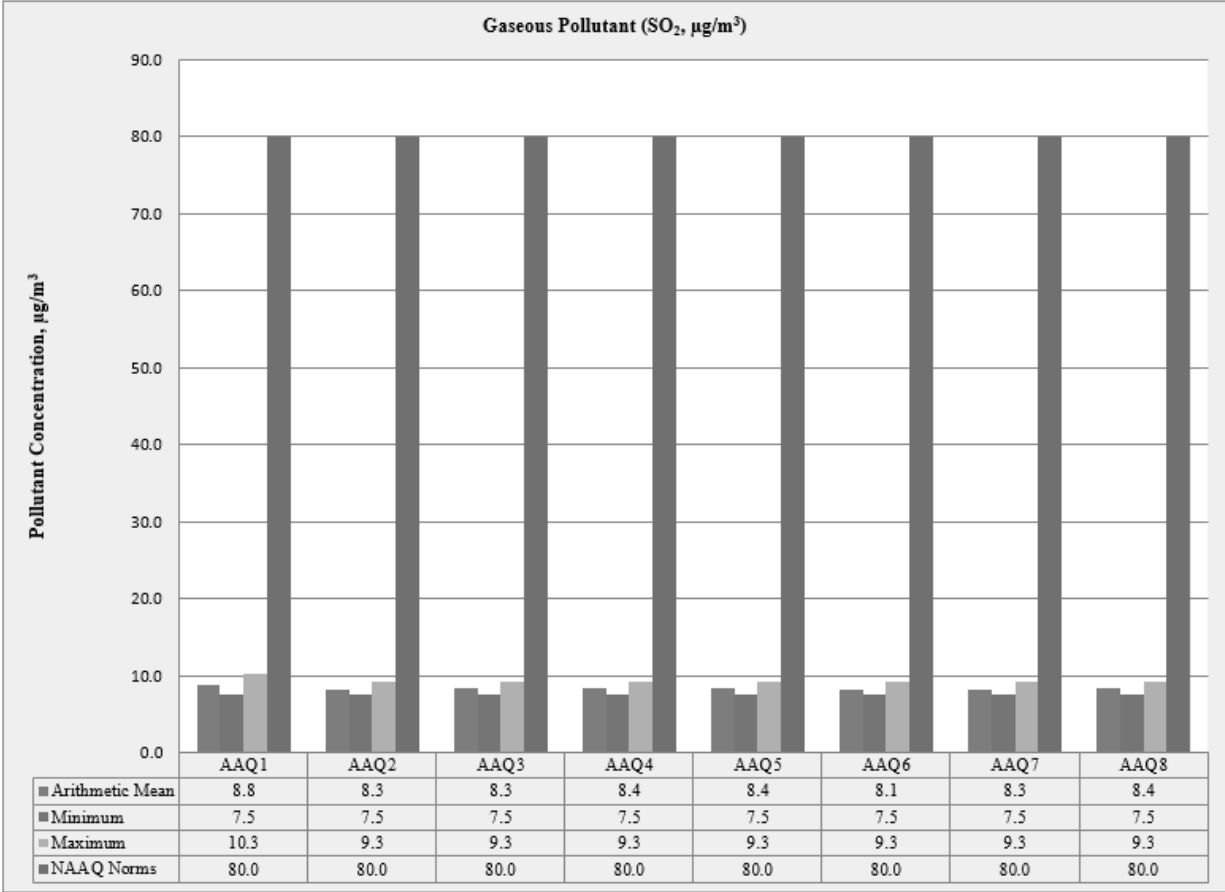
ஆதாரம்: அட்டவணை 3.17 முதல் 3.27 வரை

படம் 3.18: துகங்களின் பட்டை வரைபடம் PM10



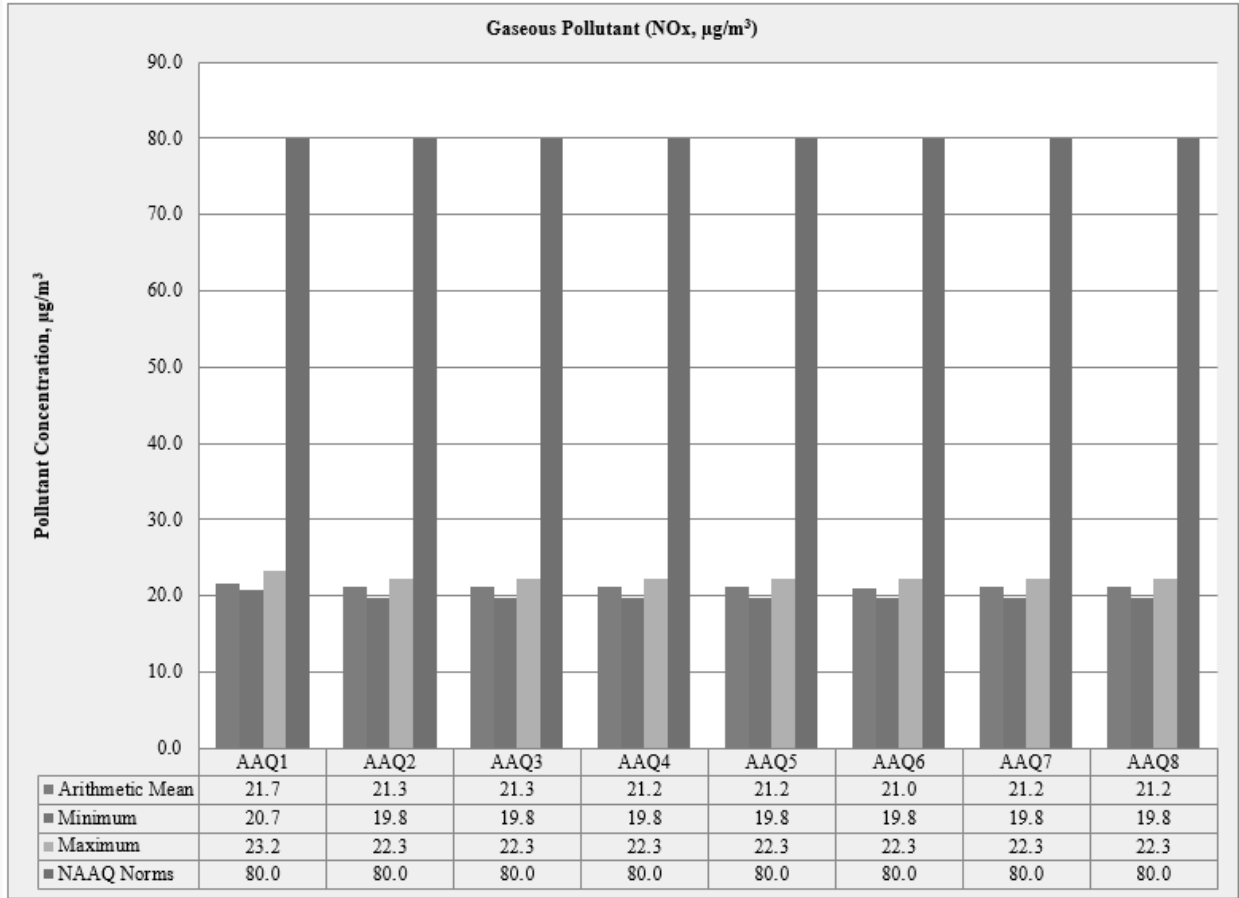
ஆதாரம்: அட்டவணை 3.17 முதல் 3.27 வரை

படம் 3.19: துகள்களின் பட்டை வரைபடம் SO2



ஆதாரம்: அட்டவணை 3.17 முதல் 3.27 வரை

படம் 3.20: வாயு மாசுபாட்டின் பட்டை வரைபடம் NOx



ஆதாரம்: அட்டவணை 3.17 முதல் 3.27 வரை

3.4.8 விளக்கங்கள் & முடிவு

கண்காணிப்புத் தரவின்படி, PM₁₀ 50.7 µg/m³ முதல் 66.6 µg/m³ வரையிலும், PM_{2.5} தரவு 20.8 µg/m³ முதல் 39.8 µg/m³ வரையிலும், SO₂ வரம்பு 7.5 µg/m³ வரை மற்றும் NO₂µg/m³ வரையிலான தரவு வரம்புகள் 20.7 µg/m³ இலிருந்து 23.2 µg/m³ வரை. CPCB பரிந்துரைத்த NAAQS வரம்புகளுக்குள் மேலே உள்ள அளவுகோல் மாசுபடுத்திகளின் செறிவு அளவுகள் நன்கு காணப்பட்டன.

3.3.7 தப்பியோடிய தூசி உமிழ்வு -

காற்று கண்காணிப்புக்கு பயன்படுத்தப்படும் கருவிகள் -

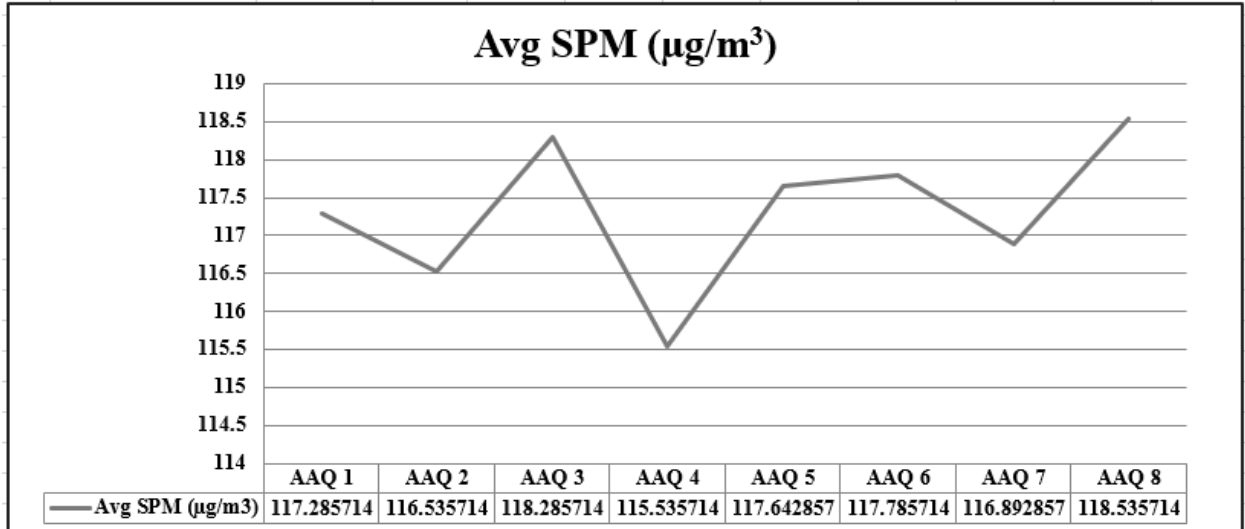
ஆய்வின் போது சராசரியாக 30 நாட்களுக்கு AAQ கண்காணிப்பு நிலையங்களில் தப்பியோடிய தூசி பதிவு செய்யப்பட்டது.

அட்டவணை 3.28: சராசரி தப்பியோடிய தூசி மாதிரி மதிப்புகள்

AAQ இடங்கள்	Avg SPM (µg/m ³)
AAQ 1	60.31
AAQ 2	61.61
AAQ 3	62.95
AAQ 4	62.89
AAQ 5	62.86
AAQ 6	63.45
AAQ7	63.91
AAQ 8	63.23

ஆதாரம்: ஒமேகா ஆய்வகத்தின் ஆன்சைட் கண்காணிப்பு/ மாதிரி

படம் 3.21: சராசரி SPM மதிப்புகளின் வரி வரைபடம்

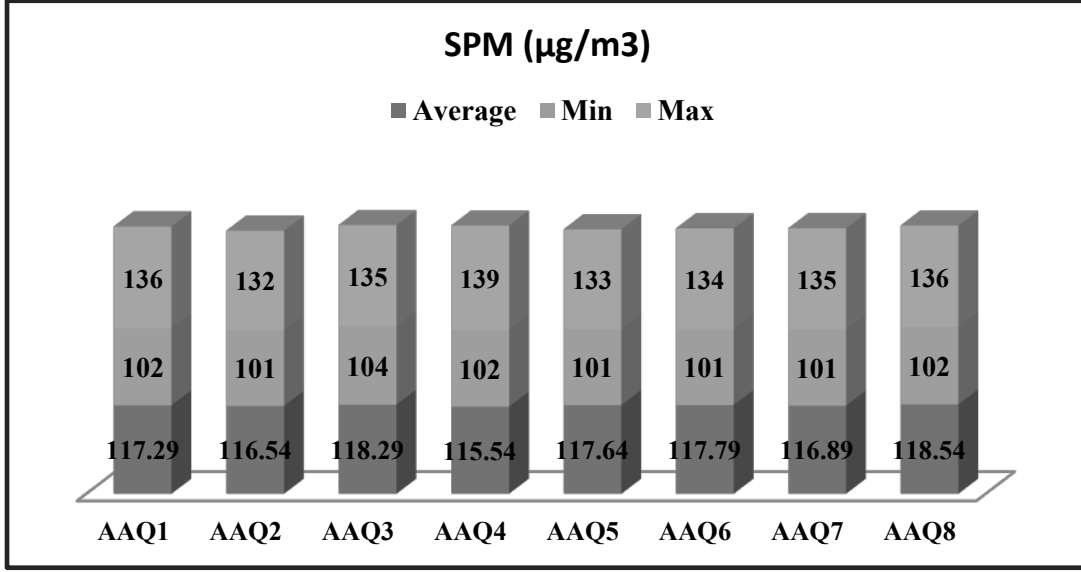


அட்டவணை 3.29: $\mu\text{g}/\text{m}^3$ இல் ஃப்யூஜிடிவ் டஸ்ட் மாதிரி மதிப்புகள்

SPM ($\mu\text{g}/\text{m}^3$)	AAQ1	AAQ2	AAQ3	AAQ4	AAQ5	AAQ6	AAQ7	AAQ8
Average	117.29	116.54	118.29	115.54	117.64	117.79	116.89	118.54
Min	102	101	104	102	101	101	101	102
Max	136	132	135	139	133	134	135	136

ஆதாரம்: ஆய்வக பகுப்பாய்வு அறிக்கைகளிலிருந்து கணக்கீடுகள்

படம் 3.22: SPM மதிப்புகளின் பட்டை வரைபடம்



3.6 ஒலி சூழல்

சாலை மற்றும் சுரங்க நடவடிக்கைகளில் வாகன இயக்கம் என்பது ஆய்வுப் பகுதியில் சத்தத்தின் முக்கிய ஆதாரங்கள், சுற்றுச்சூழல் மதிப்பீட்டை, சுரங்க செயல்பாடு மற்றும் வாகனப் போக்குவரத்தின் சத்தத்தின் சுற்றுச்சூழல் மதிப்பீடு, செவிப்புலன் பாதிப்பு, உடலியல் பதில்கள் மற்றும் எரிச்சல் போன்ற பல்வேறு காரணிகளைக் கருத்தில் கொண்டு மேற்கொள்ளலாம்.

ஆய்வுப் பகுதியில் இரைச்சல் கண்காணிப்பின் முக்கிய நோக்கம், அடிப்படை இரைச்சல் அளவை நிறுவுவதும், திட்டத் தளத்தைச் சுற்றியுள்ள திட்டச் செயல்பாடுகளின் போது உருவாக்கப்படும் என எதிர்பார்க்கப்படும் மொத்த இரைச்சலின் தாக்கத்தை மதிப்பிடுவதும் ஆகும்.

3.6.1 மாதிரி இடங்களை அடையாளம் காணுதல்

ஆய்வுப் பகுதிக்குள் சுற்றுப்புற இரைச்சல் அளவை மதிப்பிடுவதற்காக, எட்டு (8) இடங்களில் இரைச்சல் கண்காணிப்பு மேற்கொள்ளப்பட்டது. 10 கிமீ சுற்றளவில் வணிக, குடியிருப்பு, கிராமப்புற பகுதிகளை உள்ளடக்கியதன் மூலம் ஒலி நிலை கண்காணிப்பு இடங்கள் மேற்கொள்ளப்பட்டன. இரைச்சல் கண்காணிப்பு முறை தேர்வு செய்யப்பட்டது, அது ஆய்வின் நோக்கம் மற்றும் நோக்கங்களுக்கு மிகவும் பொருத்தமானது.

அட்டவணை 3.30: மேற்பரப்பு ஒலி கண்காணிப்பு இடங்களின் விவரங்கள்

வ.எண்	இடம்	கண்காணிப்பு இடங்கள்	தூரம் மற்றும் திசை	ஒருங்கிணைப்புகள்
1	N-1	முக்கிய மண்டலம்	திட்டப் பகுதி	10°59'59.09"N 77°57'12.12"E
2	N-2	புன்னம் சத்திரம்	2.5 கி.மீ வடகிழக்கு	11° 0'37.67"N 77°58'30.85"E
3	N-3	புன்னம்	4.5 கி.மீ தென்கிழக்கு	10°59'29.07"N 77°59'38.12"E
4	N-4	சலிபாளையம்	1.7 கி.மீ தென்மேற்கு	10°59'44.81"N 77°56'17.37"E
5	N-5	குந்தானிபாளையம்	3.5 கி.மீ வடமேற்கு	11° 1'48.22"N 77°56'42.56"E
6	N-6	கருடையம்பாளையம்	4 கி.மீ தெற்கு	10°57'51.17"N 77°56'59.87"E
7	N-7	குப்பம்	3.3 கி.மீ வடமேற்கு	11° 0'48.76"N 77°55'31.48"E
8	N-8	பவித்திரம்	5 கி.மீ தென்கிழக்கு	10°58'0.88"N 77°59'7.87"E

3.6.2 கண்காணிப்பு முறை

ஆய்வுக்கு டிஜிட்டல் சவுண்ட் லெவல் மீட்டர் பயன்படுத்தப்பட்டது. அனைத்து வாசிப்பும் தரை மட்டத்திலிருந்து 1.5 மீட்டர் உயரத்தில் உள்ள 'ஏ-வெயிட்டிங்' அலைவரிசை நெட்வொர்க்கில் எடுக்கப்பட்டது. ஒலி அளவு மீட்டர் ஒரு நிலையான மற்றும் நிலையான வாசிப்பைக் கொடுக்காது மற்றும் முழு கண்காணிப்பு காலத்திலும் உண்மையான ஒலி அளவை மதிப்பிடுவது மிகவும் கடினம். இந்தக் குறைபாட்டைத் தணிக்க, Leq ஆல் குறிப்பிடப்பட்ட தொடர்ச்சியான சமமான ஒலி நிலை பயன்படுத்தப்படுகிறது. சமமான ஒலி நிலை, 'Leq', பின்வரும் சமன்பாட்டைப் பயன்படுத்தி ஒரு குறிப்பிட்ட காலத்திற்கு மாறி ஒலி அழுத்த நிலை, 'L' இலிருந்து பெறலாம். சமமான இரைச்சல் நிலை கணித ரீதியாக வரையறுக்கப்படுகிறது

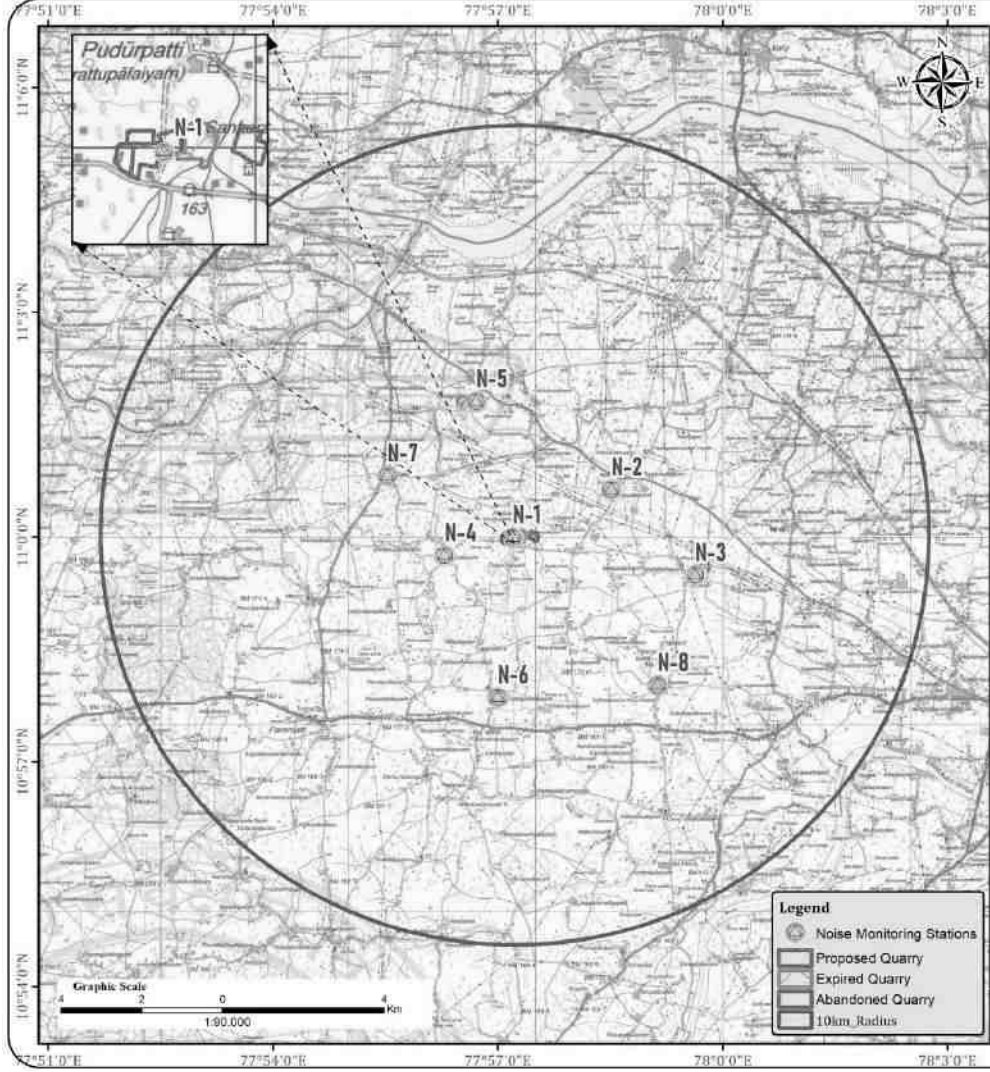
நேரத்தின் செயல்பாடாகக் காட்டப்படும் அளவிடப்பட்ட இரைச்சல் அளவுகள், சமூகத்தின் ஒலியியல் காலநிலையை விவரிக்க பயனுள்ளதாக இருக்கும். ஒவ்வொரு நிலையத்திலும் சுமார் 60 நிமிட நேர இடைவெளியில் பதிவுசெய்யப்பட்ட இரைச்சல் அளவுகள் சமமான இரைச்சல் அளவுகளுக்கு கணக்கிடப்படுகின்றன. சமமான இரைச்சல் நிலை என்பது நேரம் மாறுபடும் இரைச்சல் நிலைகளை விவரிக்கும் ஒற்றை எண் விளக்கமாகும்.

$$Leq = 10 \log L / T \sum (10L_n/10)$$

Where L = நேரத்தின் செயல்பாட்டில் ஒலி அழுத்த நிலை dB (A)

T = கவனிப்பின் நேர இடைவெளி

படம் 3.23: ஆய்வுப் பகுதியில் ஒலி கண்காணிப்பு நிலையங்கள்



**Noise Monitoring Station Map
Thiru.S. Sadhasivam(10km Radius)**

Extent : 1,54.0 ha
Village : Kuppam
Taluk : Pugalur
District : Karur
State : Tamil Nadu

S. No	Location code	Monitoring Locations	Distance & Direction	Coordinates
1	N-1	Core Zone	Project Area	10°59'59.00"N 77°57'12.12"E
2	N-2	Purnam Sathiram	2.5km NE	11° 0'37.67"N 77°58'30.85" E
3	N-3	Punnam	4.5km SE	10°59'29.07"N 77°59'38.12" E
4	N-4	Sallipalayam	1.7km SW	10°59'44.81"N 77°56'17.37" E
5	N-5	Konthanipalayam	2.5km NW	11° 1'48.22"N 77°56'42.56" E
6	N-6	Karudayampalayam	4km South	10°57'51.17"N 77°56'59.87" E
7	N-7	Kuppam	3.3km NW	11° 0'48.76"N 77°55'31.48" E
8	N-8	Pavithram	5km SE	10°58'0.88"N 77°59'7.87" E

Source: Survey of India Topo Sheet No :
58 E 16, 58 F 13, 58 I 04 & 58 J 01
First Edition 2011.

Software Used: 1. Arc Map 10.2.

Environment Consultant
M.S. Geo Exploration and Mining Solutions,
Salem, Tamil Nadu

Drafted by

Mr. A. Allimuthu
Mr. A. Allimuthu
(FAE - Land use & Land cover)

Checked by

Dr. M. Ithikhar Ahmed
Dr. M. Ithikhar Ahmed
(EIA - Coordinator)

3.4.3 ஆய்வுப் பகுதியில் சுற்றுப்புற ஒலி அளவின் பகுப்பாய்வு

டிஜிட்டல் ஒலி அழுத்த நிலை ஒலி நிலை மீட்டர் (மாடல்: HTC SL-1352) மூலம் அளவிடப்படுகிறது. ஆய்வுக் காலத்தில் பெறப்பட்ட பல்வேறு Leq தரவுகளின் பகுப்பாய்வு செய்யப்பட்டது. பகல் நேரத்திலும் இரவு நேரத்திலும் மாறுபாடு காணப்பட்டது. முடிவுகள் கீழே அட்டவணை 3.31 இல் வழங்கப்பட்டுள்ளன

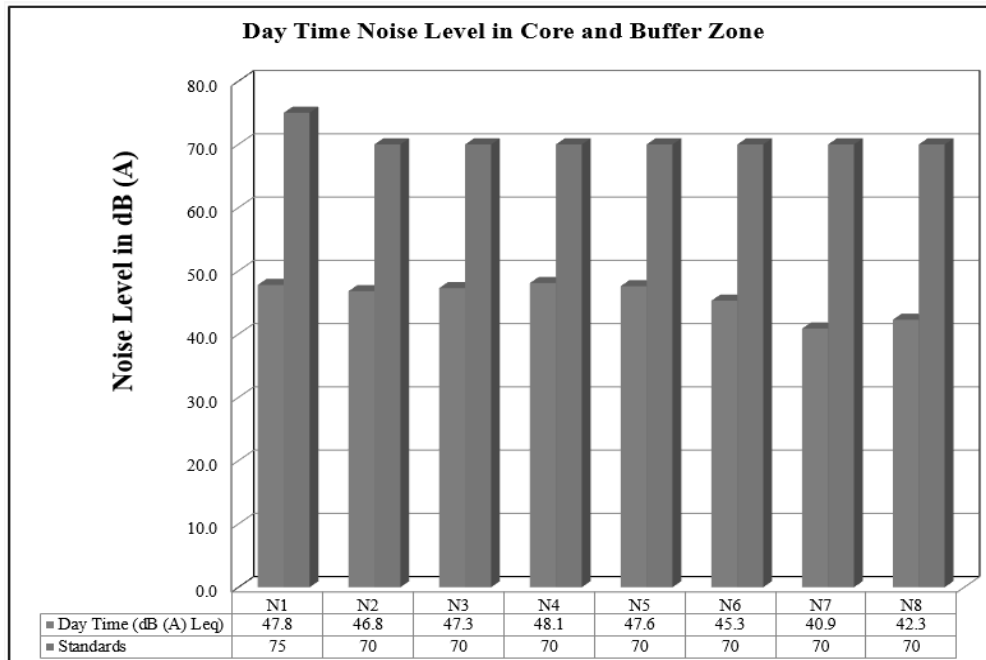
பகல் நேரம்: 6:00 மணி முதல் 22.00 மணி வரை.

இரவு நேரம்: 22:00 மணி முதல் 6.00 மணி வரை.

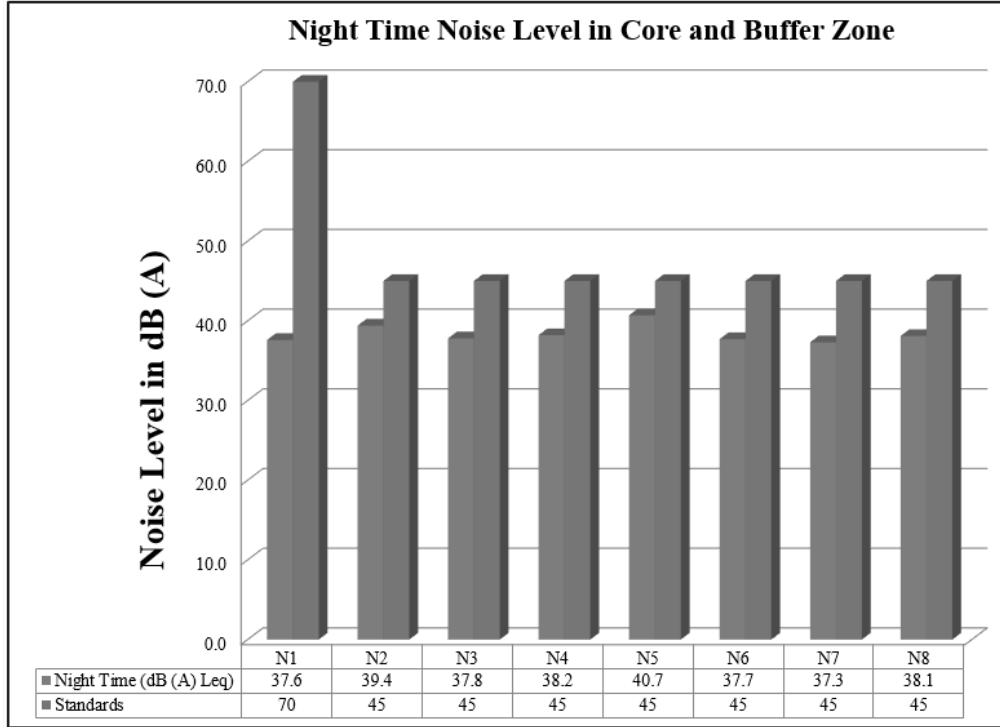
அட்டவணை 3.31: சுற்றுப்புற ஒலி தர முடிவு

வ.எண்	இடங்கள்	ஒலி அளவு (dB (A) Leq)		சுற்றுப்புற ஒலி தரநிலைகள்
		பகல்	இரவு	
1	முக்கிய மண்டலம்	47.8	37.6	தொழில்துறை பகல் நேரம்- 75 dB (A) இரவு நேரம்- 70 dB (A)
2	புன்னம் சத்திரம்	46.8	39.4	
3	புன்னம்	47.3	37.8	குடியிருப்பு பகல் நேரம் - 55 dB (A) இரவு நேரம்- 45 dB (A)
4	சலிபாளையம்	48.1	38.2	
5	குந்தானிபாளையம்	47.6	40.7	
6	கருடையம்பாளையம்	45.3	37.7	
7	குப்பம்	40.9	37.3	
8	பவித்திரம்	42.3	38.1	

படம் 3.24: முக்கிய மற்றும் இடையக மண்டலத்தில் பகல் நேர ஒலி அளவுகள்



படம் 3.25: முக்கிய மற்றும் இடையக மண்டலத்தில் இரவு நேர ஒலி நிலைகள்



3.6.4 விளக்கம் & முடிவு:

முன்மொழியப்பட்ட திட்டப் பகுதியைச் சுற்றியுள்ள 8 (எட்டு) இடங்களில் சுற்றுப்புற இரைச்சல் அளவுகள் அளவிடப்பட்டன. மைய மண்டலத்தில் பகல் நேரத்தில் 47.8 dB (A) Leq ஆகவும், இரவில் 37.6 dB (A) Leq ஆகவும் இருந்தது. இடையக மண்டலத்தில் பகல் நேரத்தில் 47.3 முதல் 48.1 dB (A) Leq ஆகவும், இரவில் 37.8 லிருந்து 40.7 dB (A) Leq ஆகவும் இருந்தது.

இதனால், தொழில்துறை மற்றும் குடியிருப்பு பகுதிக்கான இரைச்சல் அளவு CPCB இன் தேவைகளைப் பூர்த்தி செய்கிறது.

3.7 சுற்றுச்சூழல் சூழல்

சூழலியல் என்பது உயிரினங்களுக்கும் அவற்றின் சுற்றுச்சூழலுக்கும் இடையிலான உறவுகள் மற்றும் தொடர்புகளைக் கையாளும் அறிவியலின் ஒரு கிளை ஆகும். ஆய்வுப் பகுதியின் சுற்றுச்சூழல் ஆய்வு நடத்தப்பட்டது, குறிப்பாக உயிரினங்களின் பட்டியல் மற்றும் ஆய்வுப் பகுதியில் இருக்கும் அடிப்படை சூழலியல் நிலைமைகளை மதிப்பீடு செய்தல். உயிரியல் ஆய்வின் முக்கிய நோக்கம், ஆய்வுப் பகுதியில் உள்ள தாவரங்கள் மற்றும் விலங்கினங்கள் தொடர்பான அடிப்படைத் தரவுகளை சேகரிப்பதாகும். தாவரங்கள் மற்றும் விலங்கினங்கள் குறித்த பகுதியின் விரிவான ஆய்வு மூலம் தரவு சேகரிக்கப்பட்டுள்ளது. பல்வேறு ஆதாரங்களில் இருந்தும், அதாவது, மாவட்ட வன அலுவலகம், தமிழ்நாடு அரசு போன்ற அரசுத் துறைகளிலிருந்தும்

தகவல் சேகரிக்கப்படுகிறது. ஆன்சைட் கண்காணிப்புகள் மற்றும் வனத்துறை பதிவுகளின் அடிப்படையில் தாவரங்கள் மற்றும் விலங்கினங்களின் சரிபார்ப்பு பட்டியல் தயாரிக்கப்பட்டது.

3.7.1 வேலையின் நோக்கம்

இந்த ஆய்வுக்கான பணியின் நோக்கம் இலக்கிய ஆய்வு, கள ஆய்வுகள் மற்றும் பாதுகாப்பு செயல் திட்டத்துடன் அவற்றின் தணிப்பு ஆகியவற்றின் அடிப்படையில் சூழலியல் உணர்திறன் ஏற்பிகளை அடையாளம் காண்பதை உள்ளடக்கியது. முன்மொழியப்பட்ட சாதாரண கல் குவாரியின் மைய மற்றும் இடையக மண்டலத்தில் ஆய்வு மேற்கொள்ளப்பட்டது. சுரங்கத் தளம் மற்றும் 10 கிமீ சுற்றளவு ஆய்வுப் பகுதியின் சுற்றுச்சூழல் நிலைமைகள் குறித்த உண்மைத் தகவல்களைக் கொண்டு வருவதற்காக முதன்மை மற்றும் இரண்டாம் நிலைத் தரவுகளைப் பயன்படுத்தி முறையாகவும் அறிவியல் ரீதியாகவும் ஆய்வு மேற்கொள்ளப்பட்டது.

அனைத்து முன்மொழியப்பட்ட சுரங்கத் தளத்தின் எல்லையிலிருந்து 10 கிமீ சுற்றளவிற்குள் உள்ள பொதுவான வாழ்விட வகை, தாவர அமைப்பு, தாவரங்கள் மற்றும் விலங்கினங்களின் சரக்குகளை தயாரித்தல் ஆகியவை ஆய்வில் அடங்கும். சூழலியல் ரீதியாக உணர்திறன் வாய்ந்த பகுதிகளை அடையாளம் காணவும், மையப் பகுதியிலும் அதன் இடையக மண்டலத்திலும் ஏதேனும் அரிதான, அழிந்து வரும், உள்ளூர் அல்லது அச்சுறுத்தலுக்கு உள்ளான (REET) தாவரங்கள் மற்றும் விலங்கினங்கள் உள்ளனவா என்பதை அடையாளம் காணவும் தளத்தின் உயிரியல் மதிப்பீடு செய்யப்பட்டது. வனவிலங்குகளின் வாழ்விடங்களைப் பாதுகாப்பதற்கும், REET இனங்கள் ஏதேனும் இருந்தால் அவற்றைப் பாதுகாப்பதற்கும், தேவைப்பட்டால் பொருத்தமான தணிப்பு நடவடிக்கைகளை பரிந்துரைக்கவும் இந்த ஆய்வு வடிவமைக்கப்பட்டுள்ளது.

3.7.2 உயிரியல் ஆய்வுகளின் நோக்கங்கள்

தற்போதைய ஆய்வு பின்வரும் நோக்கங்களுடன் மேற்கொள்ளப்பட்டது:

1. உள்ளூர் பல்லுயிர் பெருக்கத்தில் முன்மொழியப்பட்ட சுரங்கத் திட்டத்தின் சாத்தியமான தாக்கத்தை ஆய்வு செய்தல் மற்றும் பாதிக்கப்படக்கூடிய உயிரியக்கத்திற்கு தேவைப்பட்டால், தணிப்பு நடவடிக்கையை பரிந்துரைத்தல்.
2. சுரங்க நடவடிக்கை மற்றும் அதைச் சுற்றியுள்ள தாவரங்களின் (நிலப்பரப்பு மற்றும் நீர்வாழ்) தன்மை மற்றும் பரவலை மதிப்பிடுதல்.
3. தாவரங்கள் மற்றும் விலங்கினங்கள், எண்டெமிக், அரிய, அழிந்து வரும் மற்றும் அச்சுறுத்தலுக்கு உள்ளான (RET இனங்கள்) போன்ற முதன்மையான கள ஆய்வின் அடிப்படையில் தனித்தனியாக மைய மற்றும் இடையக பகுதிக்கான விவரம் மற்றும் தற்போதுள்ள விலங்கினங்களின் அட்டவணையை தெளிவாகக் குறிப்பிடுகிறது. ஆய்வுப் பகுதியில் ஏதேனும் அட்டவணை- விலங்கினங்கள் காணப்பட்டால், அவற்றைப் பாதுகாப்பதற்கான பட்ஜெட் ஒதுக்கீடுகளுடன் தேவையான திட்டமும் மாநில வனம் மற்றும் வனவிலங்குத் துறையுடன் கலந்தாலோசித்து, விவரங்கள் அளிக்கப்பட வேண்டும்.

4. பல்லுயிர் பெருக்கத்திற்கான மேலாண்மை மற்றும் பாதுகாப்பு நடவடிக்கைகளை வகுத்தல்.

3.7.3 மாதிரியின் முறை

தற்போதைய ஆய்வு கொடுக்கப்பட்ட படிகளில் மேற்கொள்ளப்பட்டது

1. அனைத்து உத்தேச சுரங்கத் தளத்தின் 10 கிமீ சுற்றளவு ஆய்வுப் பகுதிக்குள் இருக்கும் தாவரங்களுக்கான காட்சி சந்திப்பு ஆய்வு மூலம் கள ஆய்வு நடத்தப்பட்டது.
2. மைய மற்றும் இடையக பகுதிகளை ஆய்வு செய்த பிறகு, விரிவான மலர் சரக்கு தொகுக்கப்பட்டுள்ளது. ஆய்வுப் பகுதியின் அனைத்து தாவரங்களின் பட்டியல் தயாரிக்கப்பட்டு அவற்றின் வாழ்விடங்கள் பதிவு செய்யப்பட்டன.
3. IUCN ரெட் டேட்டா புக் மூலம் அரிய, அழிந்து வரும் மற்றும் அச்சுறுத்தும் தாவர இனங்களின் சரிபார்ப்பு.
4. தாவரங்கள் மற்றும் விலங்குகள் சமூகங்கள் குறிப்பிடப்பட்டன.

தள தேர்வு அளவுகோல்: முக்கிய ஆய்வு பகுதி கிராமம்: குப்பம், தாலகா: புகளூர் மாவட்டம்: கரூர், தமிழ்நாடு. இடையக ஆய்வுப் பகுதியானது அனைத்து முன்மொழியப்பட்ட சாதாரண கல் மற்றும் சரளை குவாரி பகுதியிலிருந்து 10 கிமீ சுற்றளவைக் கொண்டுள்ளது.

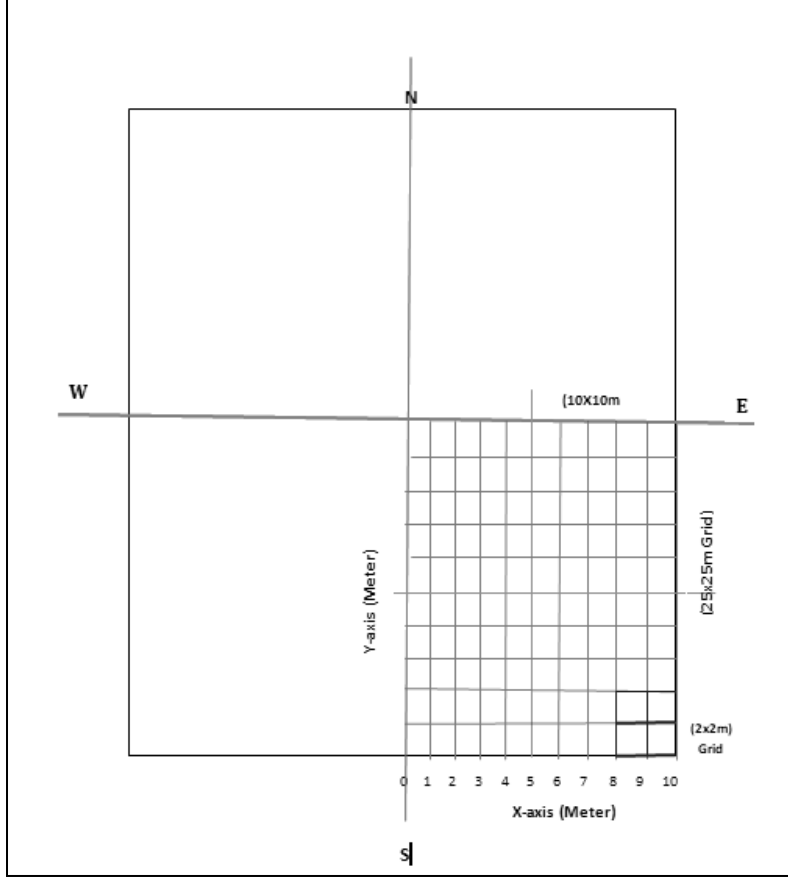
நிலப்பரப்பு, நிலப்பயன்பாடு, தாவர அமைப்பு போன்றவற்றைக் கொண்டு மாதிரி இடங்களைத் தேர்வுசெய்தது. இயற்கை தாவரங்கள், சாலையோரத் தோட்டங்கள் மற்றும் காடு அல்லாத பகுதி (விவசாயத் துறை, சமவெளிப் பகுதிகளில், கிராமத்தின் தரிசு நிலம் போன்றவை) அளவீட்டில் அவதானிக்கப்பட்டது. வெவ்வேறு இனங்களின் பிரதிநிதித்துவம்.

திட்ட தளத்தில் இருந்து 10 கிமீ சுற்றளவு வரை மையப் பகுதி மற்றும் இடையகப் பகுதியில் ஏற்படும் நிலப்பரப்பு தாவரங்கள் மற்றும் விலங்கினங்களின் பட்டியலை மதிப்பிடுவதற்கு தாவர மற்றும் விலங்கினங்களின் மாதிரி ஆய்வுகளின் ஒரு வழிமுறை மேற்கொள்ளப்பட்டது. மாதிரி எடுக்கும்போது தாவரங்கள் மற்றும் விலங்கினங்களுக்கு எந்த சேதமும் ஏற்படாது.

ஆய்வு பகுதிக்கு பிரதிநிதித்துவ சூழலியல் நிலையை வழங்குவதற்காக, பல்லுயிர் மாதிரிக்காக 10-கிமீ இடையக மண்டலம் நான்கு காலாண்டுகளாக பிரிக்கப்பட்டுள்ளது, அதாவது, NE (குவார்டைல்-1), NW (குவார்டைல்-2) SW (குவார்டைல்-3) மற்றும் SE (குவார்டைல்-4) படம் 3.26 இல் கொடுக்கப்பட்டுள்ளது. மரங்கள் (25x25-மீ), புதர்கள் (10x10-மீ) மற்றும் மூலிகைகள் (2x2-மீ) ஆகியவற்றுக்கான தோராயமாக மாதிரியான இருபடிகளில் உள்ள ஒவ்வொரு காலாண்டுகளும், நிலவும் புவியியல்

நிலைமைகள் மற்றும் ஆய்வுப் பகுதியின் உயிர்-பன்முகத்தன்மை அம்சங்களைப் பொறுத்து ஆய்வு செய்யப்பட்டுள்ளன.

படம் 3.33: ஃப்ளோரா ரேண்டம் மாதிரிக்கான திட்ட வரைபடம்



பைட்டோ-சமூகவியல் ஆய்வு முறை

பைட்டோ-சமூகவியல் அளவுருக்கள், அதாவது மிகுதி, அடர்த்தி, அதிர்வெண் (%) அளவிடப்பட்டது. மையப் பகுதிக்குள் மொத்தம் 10 குவாட்ரட்டுகள் தோராயமாகவும், இடையகப் பகுதியில் நான்கு காலாண்டுகளுக்குள் 40 குவாட்ரட்டுகள் தோராயமாக (10/குவாட்ரடல்) அமைக்கப்பட்டன. ஆய்வு செய்யப்பட்ட 10 நாற்கரங்களில் எதிர்கொள்ளும் மலர் இனங்களின் அதிர்வெண் (%), மிகுதி மற்றும் அடர்த்தி ஆகியவற்றைக் கணக்கிடப் பயன்படுத்தப்படும் பின்வரும் சூத்திரங்களின்படி, மையப் பகுதியில் 10 குவாட்ரட்டுகள் தோராயமாக எண்ணப்பட்ட மரங்கள், புதர்கள் மற்றும் மூலிகைகளுக்குப் போடப்பட்டன.

குவாட்ராட்ஸ் முறை

25 × 25-மீ குவாட்ரட்டுகள் மைய மற்றும் 5-கிமீ இடையக பகுதிக்குள் தோராயமாக அமைக்கப்பட்டன; ஒவ்வொரு நாற்கரமும் மரங்களை (>5 செ.மீ. ஜிபிஹெச்) மதிப்பிடுவதற்காக அமைக்கப்பட்டது மற்றும் ஒன்று, புதர்களுக்கு நாற்கரத்திற்குள் 10 × 10-மீ துணைக் குவாட்ரட் கூடு கட்டப்பட்டது. சிறிய ஓடை பகுதி, விவசாயக் கட்டுகளில்

உள்ள மரங்கள், டேங்க் பண்ட்கள், பண்ணை வனத் தோட்டங்கள், வனவிலங்குப் பகுதிகள், இயற்கை வனப் பகுதி, அவென்யூ தோட்டங்கள், வீட்டுக் கொல்லைப்புறங்கள் போன்ற மாதிரி முயற்சிகளை அதிகப்படுத்தவும், இனங்களின் ஒற்றுமையைக் குறைக்கவும் தோராயமாக நாற்கரங்கள் அமைக்கப்பட்டன. , முதலியன. ஒவ்வொரு நாற்கரத்திலும் மரம் (25 × 25-மீ) மற்றும் புதர் (10 × 10-மீ) சேர்ந்த தனிநபர்கள் தனித்தனியாக பதிவு செய்யப்பட்டு களத்தில் அடையாளம் காணப்பட்டுள்ளனர். குவாட்ரேட்ஸ் மாதிரி முறைகள் படம் எண்.3.33 இல் கொடுக்கப்பட்டுள்ளது.

3.7.4 மைய மண்டலத்தில் தாவரங்கள்

வகைபிரித்தல் அடிப்படையில் 14 குடும்பங்களைச் சேர்ந்த மொத்தம் 17 இனங்கள் முக்கிய சுரங்க குத்தகைப் பகுதியில் இருந்து பதிவு செய்யப்பட்டுள்ளன. இது மிகவும் வறண்ட மற்றும் வெற்று நிலப்பரப்பை வெளிப்படுத்துகிறது. கணக்கிடப்பட்ட தாவரங்களின் வாழ்விட வகைப்பாட்டின் அடிப்படையில், பெரும்பாலான இனங்கள் மூலிகைகள் 5 (29%), மரங்கள் 5 (29%), புதர்கள் 4 (24%) மற்றும் ஏறுபவர்கள் 3 (18%). தாவரவியல் ஆய்வுகளின் முக்கிய மண்டலத்தின் முடிவு, அட்டவணை எண்.3.32 இல் குறிப்பிட்டுள்ள ஆய்வுப் பகுதியில் ஃபேபேசி மற்றும் சோலனேசியே முதன்மையான ஆதிக்கம் செலுத்தும் இனங்கள் என்பதைக் காட்டுகிறது மற்றும் தாவர குடும்பத்தின் வடிவத்தின் பன்முகத்தன்மையின் விவரங்கள் படம் எண்.3.21 இல் கொடுக்கப்பட்டுள்ளன. அச்சுறுத்தப்பட்ட வகையாக இனங்கள் எதுவும் காணப்படவில்லை (அட்டவணை எண். 3.32).

3.7.5 இடையக மண்டலத்தில் உள்ள தாவரங்கள்

இதேபோன்ற சூழல் இடையக பகுதியிலும் உள்ளது, ஆனால் மைய மண்டல பகுதியை விட அதிக தாவர பன்முகத்தன்மையுடன் ஒப்பிடுகையில், அருகிலுள்ள விவசாய நிலம் பெரும்பாலும் வடமேற்கு மற்றும் தென்கிழக்கு திசைகளில் ஆதிக்கம் செலுத்துவது கண்டறியப்பட்டது. திட்டப் பிரிவைச் சுற்றியுள்ள தட்டையான நிலப்பரப்பின் பெரும்பகுதி விவசாய நிலங்களால் ஆக்கிரமிக்கப்பட்டுள்ளது. இதில் 46 குடும்பங்களைச் சேர்ந்த மொத்தம் 98 இனங்கள் இடையக மண்டலத்திலிருந்து பதிவு செய்யப்பட்டுள்ளன. அவற்றில் மலர் (98) வகைகள் நாற்பத்து மூன்று மரங்கள் 43 (44%), பதினெட்டு புதர்கள் 18 (19%), பதினேழு மூலிகைகள் 17 (17%), ஆறு படர் 6 (6%), ஏறுபவர்கள் ஒன்பது 9 (9%), நான்கு புல் 4 (4%) மற்றும் ஒரு கற்றாழை 1 (1%) கண்டறியப்பட்டது. பதினொரு நீர்வாழ் தாவரங்கள் அட்டவணை எண் 3.3 இல் கொடுக்கப்பட்டுள்ளன. தாவர ஆய்வுகளின் இடையக மண்டலத்தின் முடிவு, அது அட்டவணை எண்.3.33 இல் குறிப்பிட்டுள்ள ஆய்வுப் பகுதியில் Poaceae மற்றும் Fabaceae, Euphorbiaceae ஆகியவை முக்கிய ஆதிக்கம் செலுத்தும் இனங்கள் என்பதைக் காட்டுகிறது.

சுரங்கப் பகுதியிலும் அவற்றைச் சுற்றியுள்ள பகுதிகளிலும் அரிய, அழிந்துவரும் மற்றும் அச்சுறுத்தும் தாவர இனங்கள் இல்லை. அறிவியல் பெயர் கொண்ட தாவரங்களின் விவரங்கள் அட்டவணை எண்.3.33 இல் குறிப்பிடப்பட்டுள்ளன. தாவர குடும்பங்களின் பன்முகத்தன்மை படம் எண்.3.22 இல் கொடுக்கப்பட்டுள்ளது.

அட்டவணை 3.32: கோர் மண்டலத்தில் உள்ள தாவரங்கள்

வ.எண்	ஆங்கிலப் பெயர்	வட்டார மொழி பெயர்	அறிவியல் பெயர்	குடும்பப் பெயர்
மரங்கள்				
1	அகாசியா நிலோட்டிகா	கருவேலம் மரம்	வச்செலியா நிலோட்டிகா	ஃபேபேசியே
2	மில்லட்டியா பின்னடா	பொங்கம் எண்ணெய் மரம்	பொங்கமியா பின்னடா	ஃபேபேசியே
3	நோனி	நுனா மரம்	மொரிண்டா சிட்ரிஃபோலியா	ரூபியாசியே
4	மெஸ்கைட்	வேலிகாத்தான் மரம்	ப்ரோசோபிஸ் ஜூலிஃப்ளோரா	ஃபேபேசியே
5	வேம்பு	வேம்பு	அசாடிராச்டா இண்டிகா	மெலியாசியே
புதர்கள்				
6	டச்-மீ-நாட்	தொட்டால்சினுங்கி	மிமோசா புடிகா	மிமோசேசி
7	பால் களை	எருக்கு	கலோட்ரோபிஸ் பிரம்மாண்டமான	அபோசினேசியே
8	காட்டு முனிவர்	யுனிசெடி	லந்தனா கேமரா	வெர்பெனேசியே
9	இரவு நிழல் திட்டம்	சுண்டைகா	சோலனம் torvum	சோலனேசியே
மூலிகைகள்				
10	பொதுவான லுகாஸ்	தும்பை	லியூகாஸ் அஸ்பெரா	லாமியாசியே
11	பிசாசின் முள்	நெருஞ்சி	திரிபுலஸ் டெரெஸ்ட்ரிஸ்	ஜிகோபிலேல்ஸ்
12	மஞ்சள்-பழம் நைட்டேட்ட	காண்டாங் கத்திரிக்காய்	சோலனம் விர்ஜினியம்	சோலனேசியே
13	இந்திய doab	அருகம்புல்	சைனோடான் டாக்டைலான்	Poaceae
14	மலை முடிச்சு புல்	பூலை பூண்டு	ஏர்வா லனாட்டா	அமரந்தேசி
ஏறுபவர்				
15	காட்டு நீர் எலுமிச்சை	சிறுபுனைக்கலி	பாசிப்ளோரா ஃபோடிடா	பாசிப்ளோரேசி
16	தண்டு கொண்ட கொடி	பேரண்டை	சிசஸ் நாற்கரங்கள்	விட்டேசி
17	ஐவி பூசணி	கோவை	கொக்கினியா கிராண்டிஸ்	குக்குர்பிடேசி

அட்டவணை 3. 33: இடையக மண்டலத்தில் உள்ள தாவரங்கள்

வ.எண்	ஆங்கிலப் பெயர்	வட்டார மொழி பெயர்	அறிவியல் பெயர்	குடும்பப் பெயர்	வளங்களைப் பயன்படுத்தும் வகை *(E,M,EM)
மரங்கள்					
1	ஆலமரம்	ஆலமரம்	ஃபிகஸ் பெங்காலென்சிஸ்	மொரேசியே	E
2	மில்லட்டியா பின்னடா	பொங்கம் எண்ணெய் மரம்	பொங்கமியா பின்னடா	ஃபேபேசியே	E
3	புளி	புளியமரம்	புளி இண்டிகா	பருப்பு வகைகள்	இ.எம்
4	அகாசியா நிலோட்டிகா	கருவேலம் மரம்	வச்செலியா நிலோட்டிகா	ஃபேபேசியே	எம்
5	கம் அரபு மரம்	கருவேலம்	அகாசியா நிலோட்டிகா	மிமோசேசி	NE
6	தேங்காய்	தென்னை மரம்	கோகோஸ் நுசிஃபெரா	அரேகேசியே	இ.எம்
7	இந்திய பேல்	வில்வம்	கழுகு மார்மெலோஸ்	ருடேசி	இ.எம்
8	கிரீமி மயில் மலர்	வதநாராயணி	டெலோனிக்ஸ் எலடா	ஃபேபேசியே	எம்
9	அழகு இலை	புன்னை	கலோபில்லு இனோபில்லம்	கலோபிலேசியே	எம்
10	இந்திய அத்தி மரம்	அதி	ஃபிகஸ் ரெசிமோசா	மொரேசியே	இ.எம்
11	ஜுஜுபி	இலந்தை	ஜிசிபஸ் ஜுஜுபா	ரம்னேசியே	இ.எம்
12	முருங்கை மரம்	கரிமுருங்கை	மோரிங்கா olefera	மொராகினேசியே	இ.எம்
13	சினேஷ் உற்சாகம்	தென்பழம்	முண்டிங்கியா கலபுரா	டைலியேசி	E
14	செபுலிக் மைரோபாலன்	கடுக்காய்	டெர்மினாலியா செபுலா	காம்ப்ரேடேசி	எம்
15	இந்திய ஃபிர் மரம்	நெட்டிலிங்கம்	பாலித்தியா லாங்கிஃபோலியா	அன்னோனேசியே	E
16	ராட்சத முட்கள் நிறைந்த மூங்கில்	பெருமூங்கில்	பம்புசா மூங்கில்	Poaceae	எம்
17	நெல்லிக்காய்	அரை நெல்லி	ஃபில்லாந்தஸ் அமிலத்தன்மை	Euphorbiaceae	இ.எம்
18	மருதாணி	மருதாணி	லாசோனியா உடல் உறுப்பு	லித்ரேசி	இ.எம்
19	ஆசிய பனைமரம்	பனை மரம்	போராசஸ் ஃபிளாபெல்லிஃபர்	அரேகேசியே	E
20	மணில்கரா சப்போட்டா	சப்போட்டா	மணில்கரா சப்போட்டா	சப்போட்டாசி	E
21	கருப்பு பிளம்	நாவல்மரம்	சிஜிஜியம் சீரகம்	மிர்டேசி	இ.எம்
22	எலுமிச்சை	ஏழுமுச்சைபாலம்	சிட்ரஸ் எலுமிச்சை	ருடேசி	இ.எம்
23	பலா பழம்	பலமரம்	ஆர்டோகார்பஸ் heterophyllus	மொரேசியே	E
24	கறிவேப்பிலை மரம்	கறிவேம்பு	முர்ராயா koenji	ரூபியாசியே	இ.எம்

25	வாழை மரம்	வாழைமரம்	மூசா	முசேசியே	இ.எம்
26	தேக்கு	தெக்கு	டெக்டோனா கிராண்டிஸ்	வெர்பெனேசியே	E
27	இந்திய நெல்லிக்காய்	நெல்லி	எம்பிலிகா அஃபிசினாலிஸ்	ஃபிலாந்தேசியே	இ.எம்
28	யூகலிப்டஸ்	யூகலிப்டஸ்	யூகலிப்டஸ் குளோபுல்ஸ்	மிர்டேசி	இ.எம்
29	இந்திய காரக் மரம்	மரமல்லி	மில்லிங்டோனியா ஹார்டென்சிஸ்	பிக்னோனியாசியே	NE
30	சீன தூய்மையான மரம்	நொச்சி	வைடெக்ஸ் நெகுண்டோ	வெர்பெனேசியே	E
31	மெட்ராஸ் முள்	குடுகா புலி	பித்தெசெலோபியம் மந்தமான	மிமோசேசி	இ.எம்
32	வெட்டு மரம்	கருங்காலி	அகாசியா சுந்தர்	பருப்பு வகைகள்	எம்
33	நோனி	நுனா மரம்	மொரிண்டா சிட்ரிஃபோலியா	ரூபியாசியே	எம்
34	ஐந்து இலை சாஸ்டெரா	நொச்சி	வைடெக்ஸ் நெகுண்டோ	லாமியாசியே	எம்
35	வேம்பு அல்லது இந்திய இளஞ்சிவப்பு	வேம்பு	அசாடிராச்டா இண்டிகா	மெலியாசியே	எம்
36	பப்பாளி	பப்பாளி மரம்	கரிகா பப்பாளி எல்	கரிகேசி	இ.எம்
37	மாங்கனி	மங்கா	மங்கிஃபெரா இண்டிகா	அனகார்டியாசியே	E
38	பீப்பல்	அரசன்மரம்	ஃபிகஸ் மதம்	மொரேசியே	எம்
39	நிலவு லாங்கிஃபோலியம்	நெட்டிலிங்கம்	பாலியால்தியா லாங்கிஃபோலியா	அன்னோனேசியே	எம்
40	கொய்யா	கொய்யா	பிசிடியம் குஜாவா	மிர்டேசி	இ.எம்
41	கஸ்டர்ட் ஆப்பிள்	சீதாப்பழம்	அன்னோனா ரெட்டிகுலாட்டா	அன்னோனேசியே	E
42	கறிவேப்பிலை மரம்	வெளிப்பருத்தி	முர்ராயா koenigii	அஸ்க்லெபியாடேசி	இ.எம்
43	மூங்கில்	மூங்கில்	பம்புசா மூங்கில்	Poaceae	E
புதர்கள்					
44	டச்-மீ-நாட்	தொட்டால்சினுங்கி	மிமோசா புடிகா	மிமோசேசி	எம்
45	குரோசோபோரா டிங்க்டோரியா	புறமுட்டை	குரோசோபோரா ரோட்டில்ரி	Euphorbiaceae	எம்
46	பால் களை	எருக்கு	கலோட்ரோபிஸ் பிரம்மாண்டமான	அபோசினேசியே	எம்
47	இந்திய ஒலியாண்டர்	அராலி	நேரியம் இண்டிகம்	அபோசினேசியே	எம்

48	சென்னா அலடா	சீமையாகத்தி	காசியா அலடா	சீசல்பினேசி	எம்
49	காடுகளின் சுடர்	இட்லிப்பூ	xoracoc சினிமா	ரூபியாசியே	எம்
50	சுத்திகரிப்பு நட்டு	கட்டமணக்கு	ஜட்ரோபா கர்காஸ்	Euphorbiaceae	இ.எம்
51	ராட்சத நாணல்	நாணல்	அருணுடோ டோனாக்ஸ்	Poaceae	NE
52	முக்கோண தளிர்	சதுரகல்லி	யூபோர்பியா பழங்கால	Euphorbiaceae	NE
53	காலணி மலர்	செம்பருத்தி	செம்பருத்தி ரோசா- சினென்சிஸ்	மால்வேசி	இ.எம்
54	ஆவாரம்	ஆவரை	சென்னா ஆரிகுலாட்டா	ஃபேபேசியே	எம்
55	இந்திய மல்லோ	துத்தி	அபுடிலோன் இண்டிகம்	மெலியாசியே	எம்
56	ரோஸி பெரிவிங்கிள்	நித்யகல்யாணி	காத்ராந்தஸ் ரோஜா	அபோசினேசியே	எம்
57	ஹைக்ரோபிலா ஸ்பினோசா	நீர்முள்ளி	ஹைட்ரோபிலா ஆரிகுலாட்டா	அகந்தேசி	எம்
58	ஐபோமியா கார்னியா	நெய்வேலிகட்டமணக்கு	ஐபோமியா கார்னியா	கன்வால்வுலேசி	E
59	இரவு நிழல் திட்டம்	சுண்டைகா	சோலனம் torvum	சோலனேசியே	இ.எம்
60	சிலோன் பேரீச்சம்பழம்	இச்சம்	பீனிக்ஸ் புகில்லா	அரேகேசியே	இ.எம்
61	டதுரா உலோகம்	ஊமத்தை	டதுரா உலோகம்	சோலனேசியே	NE
மூலிகைகள்					
62	பொதுவான லுகாஸ்	தும்பை	லியூகாஸ் அஸ்பெரா	லாமியாசியே	எம்
63	இந்திய doab	அருகம்புல்	சைனோடான் டாக்டைலான்	Poaceae	E
64	ஏழை நிலம் தட்டையானது	குன்னகோரா	சைபரஸ் அமுக்கி	சைபரேசி	NE
65	டிரிடாக்ஸ் டெய்சி	வீட்டுகாயபூண்டு	டிரிடாக்ஸ் procumbens	ஆஸ்டெரேசி	எம்
66	புனர்ணவ	முக்கிரட்டை	போர்ஹேவியா diffusa	Nyctaginaceae	இ.எம்
67	இந்திய காப்பர்லீஃப்	குப்பைமேனி	அகலிபா இண்டிகா	Euphorbiaceae	எம்
68	சைபரஸ் டிஃபார்மிஸ்	குடை கோரை	சைபரஸ் டிஃபார்மிஸ்	சைபரேசி	NE
69	தவறான டெய்சி	கரிசிலங்கண்ணி	எக்லிப்டா புரோஸ்டேட்டா	ஆஸ்டெரேசி	இ.எம்
70	புனித துளசி	துளசி	ஓசிமம் டெனூஃப்ளோரம்	லாமியாசியே	எம்
71	கருப்பு கடுகு விதை	கடுகு	பிராசிகா ஜூன்சியா	பித்தளை	இ.எம்
72	முட்கள் நிறைந்த சாஃப் பூ	நாயுருவ்	அச்சிராந்தீஸ் அஸ்பெரா	அமரந்தேசி	எம்
73	கிளியோம் விஸ்கோசா	நை கடுகு	செலோம் விஸ்கோசா	கப்பரிடேசி	எம்

74	கேரட் புல்	பார்த்தீனியம்	பார்த்தீனியம் ஹிஸ்டரோஃபோரஸ்	ஆஸ்டெரேசி	NE
75	டிஜீரியா முரிகாட்டா	தோய்யா கீரை	டிஜீரியா முரிகாட்டா	அமரன்தீசியே	இ.எம்
76	பொதுவான நட்டு செம்பு	கோரை	சைபரஸ் சூழல்	சைபரேசி	NE
77	ஐரோப்பிய கருப்பு நைட்டேஷ்ட்	மணத்தக்காளி	சோலனும்னிக்ரம்	சோலனேசியே	இ.எம்
78	மஞ்சள் தான்	மஞ்சல்	குர்குமா லாங்கா	ஜிங்கிபெரேசி	இ.எம்
ஏறுபவர்கள்					
79	ஐவி பூசணி	கோவை	கொக்கினியா கிராண்டிஸ்	குக்குர்பிடேசி	எம்
80	தண்டு கொண்ட கொடி	பேரண்டை	சிசஸ் நாற்கரங்கள்	விட்டேசி	எம்
81	பட்டாம்பூச்சி பட்டாணி	கர்ககர்டும்	கிளிட்டோரியா டெர்னேடியா	ஃபேபேசியே	எம்
82	இந்திய சார்ஸ்பரில்லா	நன்னாரி	ஹெமிடெஸ்மஸ் குறியீடு	அஸ்க்லெபியாடேசி	எம்
83	பலூன் கொடி	முடக்கோடன்	கார்டியோஸ்பெர்மம் ஹெலிகாபம்	சபிண்டேசி	எம்
84	பட்டாம்பூச்சி- பட்டாணி	சங்குபூ	கிளிட்டோரியா டெர்னேஷியா	ஃபேபேசியே	எம்
85	சுட்ட பாக்கு	கோவக்காய்	டிரிகோசாந்தெஸ் டியோகா	குக்குர்பிடேசி	இ.எம்
86	காட்டு மல்லிகை	மல்லி	ஜாஸ்மினம் அகஸ்டிஃபோலியம்	ஒலியேசி	இ.எம்
87	பாட்டில் காவலர்	சொரக்காய்	லகெனேரியா சிசிரேரியா	குக்குர்பிடேசி	இ.எம்
கொடிகள்					
88	கிரவுண்ட் ஸ்பர்ஜ்	சித்ரபாலவி	Euphorbia prostrata	Euphorbiaceae	இ.எம்
89	கசப்பான ஆப்பிள்	துமட்டிகை	குக்குமிஸ் கால்சஸ்	குக்குர்பிடேசி	எம்
90	ஐபோமியா ரெனிஃபார்மிஸ் chois	எலிக்கதிலை	மெர்ரேமியா கங்கேட்டிகா	கன்வால்வுலேசி	NE
91	நட்டு புல்	கோரை	சைபரஸ் ரோட்டாண்டஸ்	Poaceae	எம்
92	மெர்ரேமியா	முத்தையர் கூந்த	மெர்ரேமியா முக்கொம்பு	கன்வால்வுலேசி	எம்
93	தவளை பழம்	பொதுத்தலை	ஃபைலா நோடிஃபோலியா	வெர்பெனேசியே	NE
புற்கள்					
94	அப்லுடா	கட்டு காஞ்சிப்புல்	அப்லுடா முட்டிகா	Poaceae	NE

95	காட்டில் அரிசி	குதிரை வால் கட்டு அறுசி	எக்கினோகுளோவா பெருங்குடல்	Poaceae	NE
96	எராக்ரோஸ்டிஸ்	புல்லு	எராக்ரோஸ்டிஸ் ஃபெருஜினியா	Poaceae	E
97	காற்றாலை புல்	செவ்வரகுப்புல்	குளோரிஸ் பார்பட்டா	அமரந்தேசி	NE
கற்றாழை					
98	ஓபன்டியா கண்டிப்பான	நாகதலி	ஓபன்டியா டில்லினி	கற்றாழை	எம்

*E- பொருளாதாரம், M- மருத்துவம், EM- பொருளாதாரம் மற்றும் மருத்துவம், NE- மதிப்பீடு செய்யப்படவில்லை

3.7.6 நீர்வாழ் தாவரங்கள்

ஆய்வுக் காலத்தில் நீர்வாழ் தாவரங்களை மதிப்பிடுவதற்கான கள ஆய்வும் மேற்கொள்ளப்பட்டது. ஆய்வுப் பகுதியில் காணப்பட்ட நீர்வாழ் தாவரங்களின் பட்டியல் அட்டவணை 3.34 இல் கொடுக்கப்பட்டுள்ளது.

அட்டவணை 3.34: நீர்வாழ் தாவரங்கள்

வ.எண்	அறிவியல் பெயர்	பொது பெயர்	வடமொழி பெயர் (தமிழ்)	IUCN அச்சுறுத்தப்பட்டவர்களின் சிவப்பு பட்டியல் இனங்கள்
1	அபோனோஜெடோனாடன்ஸ்	மிதக்கும் லேஸ்பிளாண்ட்	கொட்டிகிழங்கு	NA
2	சைபரஸ் உயர்நிலை	உயரமான பிளாட்செட்ஜ்	கோரைக்கிழங்கு	LC
3	நிம்பேயா நௌச்சாலி	நீல வாட்டர்லிலி	நெல்லம்பாள்	LC
4	கேரெக்ஸ் குரூசியாட்டா	குறுக்கு புல்	கோரைப்புல்லு	NA
5	கிரிசோபோகன் அசிகுலேட்டஸ்	பொன் பொய்யான தாடி புல்	கம்புப்புட்டி	NA
6	சைனோடான் டாக்டைலான்	ஸ்கட்ச் புல்	அருகம்புல்	LC
7	நிம்பேயா நௌச்சாலி	நீல தாமரை	அல்லி	LC
8	ஹைட்ரில்லா வெர்டிசில்லாட்டா	வாட்டர்தைம்ஸ்	அமிரானப்பசி	LC
9	நெலும்போ ரூசியாபெரா	புனிதமான தாமரை	செந்தாமரை	LC
10	ஐகோர்னியா கிராசிப்	நீர் பதுமராகம்	அகாயதாமரை	NA
11	மார்க்சிலியா குவாட்ரிஃபோலியா	நீர் க்ளோவர்	ஆரைகீரை	LC

3.7.7 விலங்குகள்

பாலூட்டிகள், பறவைகள், ஊர்வன, நீர்வீழ்ச்சிகள் மற்றும் பட்டாம்பூச்சிகள் பட்டியலிடப்பட்ட முறையின்படி விலங்கினங்கள் கணக்கெடுப்பு மேற்கொள்ளப்பட்டுள்ளது. பட்டியலிடப்பட்ட அனைத்து உயிரினங்களும் சிவப்பு தரவு புத்தகம் மற்றும் இந்திய வனவிலங்கு பாதுகாப்பு சட்டம், 1972 உடன் ஒப்பிடப்பட்டன. முக்கிய பகுதியில் அரிதான, அழிந்து வரும், அச்சுறுத்தப்படும் (RET) மற்றும் உள்ளூர் இனங்கள் எதுவும் இல்லை.

3.7.8 விலங்கின முறை

விலங்கினங்களைப் பற்றிய ஆய்வு, அப்பகுதியின் குறிப்பிட்ட விலங்கினப் பண்புகளைப் புரிந்து கொள்ள கணிசமான அளவு நேரம் எடுக்கும். குத்தகை இடங்களிலிருந்து சேகரிக்கப்பட்ட முதன்மை தரவுகளின் அடிப்படையில் விலங்கினங்களின் மதிப்பீடு செய்யப்பட்டுள்ளது. விலங்குகளின் பார்வை மற்றும் திட்டப் பகுதியில் அவர்களின் வருகைகளின் எண்ணிக்கையைப் பொறுத்து உள்ளூர் மக்களிடமிருந்தும் இருப்பு உறுதி செய்யப்பட்டது. கூடுதலாக, அதிகாரிகள், உள்ளூர் மக்கள் இப்பகுதியின் விலங்கினங்களை ஆய்வு செய்வதற்கான மற்றொரு ஆதாரமாக இருந்தனர். களச் செயல்பாடுகள் உடல்/சுறுசுறுப்பான தேடல், பாறைகள், துவாரங்கள், வெற்று ஆய்வு மற்றும் கூடு கட்டும் தளங்களின் இருப்பிடம் மற்றும் வாழ்விட மதிப்பீடு போன்றவை. வகைபிரித்தல் அடையாளப்படுத்தல் கள வழிகாட்டி புத்தகம் மற்றும் வனவிலங்கு envis தரவு தளம் (wiienvi.nic.in/Database/Schedule Species) மூலம் செய்யப்பட்டது. தரவுத்தளம்) மற்றும் இந்திய விலங்கியல் ஆய்வு (ZSI). விரிவான விலங்கினங்கள் அட்டவணை எண். 3.35 மற்றும் 3.36 இல் குறிப்பிடப்பட்டுள்ளன.

3.7.9 பாலூட்டிகளின் கணக்கெடுப்பு மற்றும் கண்காணிப்பு

நேரடி மற்றும் மறைமுக சான்றுகள் மூலம் பாலூட்டிகளை ஆய்வு செய்வதற்காக அனைத்து முக்கிய வாழ்விடங்களுக்கும் லைன் டிரான்செக்ட் முறைகள் (நடைபயிற்சி மற்றும் வாகனத்தில்) மூலம் தீவிர ஆய்வு செய்யப்பட்டது. வாழ்விடத்தைப் பொறுத்து 10 × 100-மீ லீனியர் டிரான்செக்ட்களை நிறுவுவதன் மூலம் மலம் (அதாவது, சிதறல்) மற்றும் பக் மார்க் போன்ற மறைமுக முறைகள் (அதாவது, தற்போதுள்ள வனவிலங்கு விளையாட்டு வழிகள்/பயன்படுத்தப்படும் வனப் பாதைகள்).

பெரிய மற்றும் நடுத்தர அளவிலான பாலூட்டிகளை கணக்கெடுக்க நேரடி கண்காணிப்பு நுட்பம் பயன்படுத்தப்பட்டுள்ளது. ஆனால் இந்த நுட்பம் தினசரி பாலூட்டிகளின் கணக்கெடுப்புக்கு மிகவும் பொருத்தமானது; இருப்பினும், இனங்களை அடையாளம் காண நல்ல புகைப்படங்களும் எடுக்கப்பட்டன.

பறவைகளின் கணக்கெடுப்பு மற்றும் கண்காணிப்பு

புள்ளி எண்ணிக்கை முறைகள் மற்றும் சந்தர்ப்பவாத பறவை பார்வைகளைப் பயன்படுத்தி பறவைகள் மாதிரிகள் எடுக்கப்படுகின்றன. இந்த பறவை குரல் ஒலிகள் மற்றும் புகைப்படங்கள் மூலம், கிராம உள்ளூர் மக்களுடன் கலந்தாலோசித்து இனங்கள் அடையாளம் காணப்பட்டன.

புள்ளி எண்ணிக்கை: இந்த முறையில், பார்வையாளர் தோராயமாக தேர்ந்தெடுக்கப்பட்ட புள்ளியில் நிற்பார் மற்றும் 50 மீ சுற்றளவில் காணப்படும் அல்லது கேட்ட பறவைகள் 5 நிமிடங்களுக்கு பதிவு செய்யப்படும். இந்த கவனிப்பு முதல் புள்ளியில் இருந்து குறைந்தது 30 மீ தொலைவில் மற்றொரு புள்ளியில் மீண்டும் மீண்டும்

செய்யப்படுகிறது. ஒவ்வொரு காலாண்டிலும் 20 புள்ளிகளைக் கணக்கிட்டுள்ளோம் - 10 கிமீ சுற்றளவில் மொத்தம் 80 புள்ளிகள் (20 x 4) இருக்கும்.

சந்தர்ப்பவாத பறவை பார்வைகள்: ஆய்வுப் பகுதியில் பயணம் செய்யும் போது, ஆய்வு நேரத்தில் பல பறவை இனங்கள் கண்டறியப்படும். இத்தகைய இனங்கள் அவற்றின் தோற்றத்தால் அல்லது அவற்றின் அழைப்பின் மூலம் மீண்டும் குறியிடப்படுகின்றன.

ஊர்வனவற்றின் ஆய்வு மற்றும் கண்காணிப்பு

ஸ்டாண்டர்ட் வாக் ட்ரான்செக்ட் விஷுவல் என்கவுண்டர் சர்வே முறைகள் போன்ற பல கணக்கெடுப்பு நுட்பங்கள் ஆய்வுப் பகுதியின் ஒவ்வொரு வாழ்விடத்திலும் ஊர்வன மாதிரியாகப் பயன்படுத்தப்பட்டன. இந்த கணக்கெடுப்பின் போது, இனங்களை அடையாளம் காண புகைப்படங்கள் எடுக்கப்பட்டன. கிராம மக்கள் நிபுணர்களுடன் கலந்தாலோசித்து நிலையான கள வழிகாட்டிகளைப் பயன்படுத்தி இனங்கள் அடையாளம் காணப்பட்டது.

பட்டாம்பூச்சி 10 × 100 மீ நீளமுள்ள 2 நேரியல் குறுக்குவெட்டுகளால் கணக்கிடப்பட்டது, ஒவ்வொரு காலாண்டிலும் குறைந்தபட்சம் 1 கிமீ இடைவெளியில் போடப்பட்டது. மேலும், உள்ளூர் மக்கள் மற்றும் வனவிலங்கு நிபுணர்களுடன் கலந்தாலோசித்து தற்போதுள்ள இலக்கியங்கள் மற்றும் இரண்டாம் நிலை தகவல்களில் நீர்வீழ்ச்சிகள் மற்றும் மீன்கள் ஆவணப்படுத்தப்பட்டுள்ளன.

3.7.10 மைய மண்டலத்தில் உள்ள விலங்கினங்கள்

வேலம்பாளையம் கிராமத்தின் மைய மண்டலத்தில் மொத்தம் 20 வகையான இனங்கள் காணப்படுகின்றன, சாதாரண கல் மற்றும் சரளை குவாரி (அட்டவணை எண்.3.8) அவற்றில் பூச்சிகள் 4 (20%), ஊர்வன 5 (25%), பாலூட்டிகள் 3 (15%) மற்றும் ஏவியன் 8 (40%). மைய சுரங்க குத்தகை பகுதியில் இருந்து 16 குடும்பங்களைச் சேர்ந்த மொத்தம் 20 இனங்கள் பதிவு செய்யப்பட்டுள்ளன. இந்த இனங்கள் எதுவும் ஆய்வுப் பகுதி மற்றும் சுற்றுப்புறங்களில் அச்சுறுத்தலுக்கு உள்ளாகவோ அல்லது பரவக்கூடியதாகவோ இல்லை. அட்டவணை I இனங்கள் இல்லை மற்றும் ஆறு இனங்கள் இந்திய வனவிலங்கு சட்டம் 1972 இன் படி அட்டவணை IV இன் கீழ் உள்ளன. சுரங்க குத்தகை பகுதியில் மொத்தம் ஏழு வகையான பறவைகள் காணப்பட்டன.

ஆதிக்கம் செலுத்தும் இனங்கள் பெரும்பாலும் பறவைகள் மற்றும் பூச்சிகள் மற்றும் மூன்று நீர்வீழ்ச்சிகள் விரிவான கள விஜயத்தின் போது (ஹோப்லோபாட்ராசஸ் டைஜெரினஸ்), (ரானா ஹெக்ஸ்டாடாக்டைலா), (புஃபோ மெலோனோஸ்டிகேடஸ்) காணப்பட்டன. ஆபத்தான, ஆபத்தான, பாதிக்கப்படக்கூடிய மற்றும் உள்ளூர் இனங்கள் எதுவும் காணப்படவில்லை. அறிவியல் பெயருடன் மைய மண்டலத்தில் உள்ள விலங்கினங்களின் விவரங்கள் அட்டவணை எண். 3.35 இல் குறிப்பிடப்பட்டுள்ளன.

3.7.11 இடையக மண்டலத்தில் உள்ள விலங்குகள்

வகைபிரித்தல் அடிப்படையில் 34 குடும்பங்களைச் சேர்ந்த மொத்தம் 52 இனங்கள் இடையக மண்டலப் பகுதியிலிருந்து பதிவு செய்யப்பட்டுள்ளன. வாழ்விட

வகைப்பாட்டின் அடிப்படையில் பெரும்பாலான இனங்கள் பறவைகள் 21 (40%), அதைத் தொடர்ந்து பூச்சிகள் 13 (25%), ஊர்வன 11 (21%), பாலூட்டிகள் 4 (8%) மற்றும் நீர்வீழ்ச்சிகள் 3 (6%). ஆறு அட்டவணை II இனங்கள் உள்ளன மற்றும் இருபத்தி ஒன்பது இனங்கள் இந்திய வனவிலங்கு சட்டம் 1972 இன் படி அட்டவணை IV இன் கீழ் உள்ளன. மொத்தம் இருபத்தி ஒரு வகையான பறவைகள் ஆய்வுப் பகுதியில் காணப்பட்டன. ஆபத்தான, ஆபத்தான, பாதிக்கப்படக்கூடிய மற்றும் உள்ளூர் இனங்கள் எதுவும் காணப்படவில்லை.

விலங்கின ஆய்வுகளின் முக்கிய & இடையக மண்டலத்தின் முடிவு, நிம்ஃபாலிடே மற்றும் சின்சிடே, அகமிடே ஆகியவை ஆய்வுப் பகுதியில் முதன்மையான ஆதிக்கம் செலுத்தும் இனங்கள் என்பதைக் காட்டுகிறது; இது அட்டவணை எண்.3.36 இல் குறிப்பிடப்பட்டுள்ளது. ஆய்வு பகுதியில் அட்டவணை I இனங்கள் இல்லை. குடும்பத்தின் வடிவத்தின் விலங்கினங்களின் பன்முகத்தன்மையின் விவரம் படம் எண்.3.24 இல் கொடுக்கப்பட்டுள்ளது. ஆபத்தான, ஆபத்தான, பாதிக்கப்படக்கூடிய மற்றும் உள்ளூர் இனங்கள் எதுவும் காணப்படவில்லை. இடையக மண்டலத்தில் உள்ள விலங்குகளின் பன்முகத்தன்மை பற்றிய விவரங்கள் அட்டவணை எண்.3.36 இல் கொடுக்கப்பட்டுள்ளன.

அட்டவணை 3.35: முக்கிய மண்டலத்தில் உள்ள விலங்குகள்

S.I.எண்	ஆங்கிலப் பெயர்	குடும்பப் பெயர்	அறிவியல் பெயர்	வனவிலங்குகளின் அட்டவணை பட்டியல் பாதுகாப்பு சட்டம் 1972	IUCN சிவப்பு பட்டியல் தரவு
பூச்சிகள்					
1	கோடிட்ட புலி	நிம்பலிடே	டானஸ் பிளெக்ஸிப்பஸ்	அட்டவணை IV	LC
2	பொதுவான புலி	நிம்பலிடே	டானஸ் ஜெனூடியா	NL	NL
3	சிவப்பு நரம்புகள் கொண்ட டார்ட்டர்	லிபெல்லுலிடே	சிம்பெட்ரம் ஃபோன்ஸ்கோலம்பி	NL	LC
4	மன்டிஸ் பிரார்த்தனை	மாண்டிடே	மாண்டிஸ் மதம்	NL	NL
ஊர்வன					
5	பிராமினி தோல்	சின்சிடே	யூட்ரோபிஸ் கரினாட்டா	NL	LC
6	பொதுவான வீட்டு கெக்கோ	கெக்கோனிடே	ஹெமிடாக்டைலஸ் ஃப்ரீனாடஸ்	NL	LC
7	விசிறி-தொண்டைப் பல்லி	அகமிடே	சிதனாபொன்டிசெரியானா	NL	LC
8	பொதுவான தோல்	சின்சிடே	Mabuya carinatus	NL	LC
9	எலி பாம்பு	கொலுப்ரிடே	Ptyas சளி	Sch II (பகுதி II)	LC
பாலூட்டிகள்					
10	இந்திய புல சுட்டி	முரிடே	மஸ் பூடுகா	அட்டவணை IV	NL
11	ஆசிய சிறிய முங்கூஸ்	ஹெர்பெஸ்டிடே	ஹெர்பெஸ்டெஸ் ஜாவானிகஸ்	அட்டவணை II	LC
12	பொதுவான எலி	முரிடே	ராட்டஸ் ராட்டஸ்	அட்டவணை IV	LC
ஏவ்ஸ்					
13	இரண்டு வால் குருவி	டிக்ரூரிடே	Dicrurus macrocercus	அட்டவணை IV	LC
14	கருப்பு ட்ரோங்கோ	டிக்ரூரிடே	Dicrurus macrocercus	அட்டவணை IV	LC
15	கோயல்	குக்கலிடே	யூடினாமிஸ்	அட்டவணை IV	LC
16	பொதுவான மைனா	ஸ்டர்னிடே	அக்ரிடோதெரஸ் டிரிஸ்டிஸ்	NL	LC
17	ஆசிய பச்சை தேனீ உண்பவர்	மெரோபிடே	மெரோப்சோரியண்டலிஸ்	NL	LC
18	ரோஜா வளையம் கொண்ட பூங்கா	பிட்டாகுலிடே	பிட்டசுலா கிராமேரி	NL	LC

19	வீட்டுக் காகம்	கோர்விடே	கோர்வஸ்ஸ்ப்ளெண்டன்ஸ்	NL	LC
20	இந்திய குளம் ஹெரான்	ஆர்டிடே	ஆர்டியோலா கிரேயி	அட்டவணை IV	LC

*NE- மதிப்பீடு செய்யப்படவில்லை; LC- குறைந்த கவலை, NT - அருகில் அச்சுறுத்தல், T- அச்சுறுத்தல்

அட்டவணை 3.36: இடையக மண்டலத்தில் உள்ள விலங்குகள்

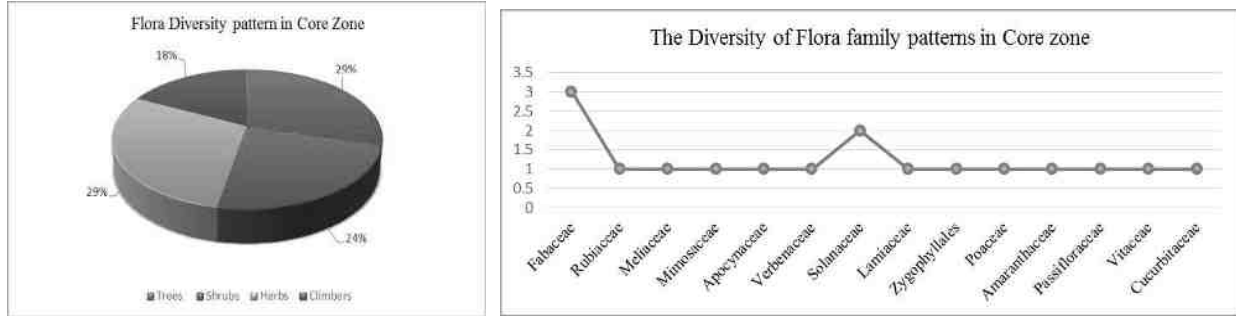
S.I.எண்	பொதுவானது பெயர்/ஆங்கிலப் பெயர்	குடும்பப் பெயர்	அறிவியல் பெயர்	வனவிலங்குகளின் அட்டவணை பட்டியல் பாதுகாப்பு சட்டம் 1972	IUCN சிவப்பு பட்டியல் தரவு
பூச்சிகள்					
1	நகை வண்டு	புப்ரெஸ்டிடே	யூரிதிரியா ஆஸ்திரியாக்கா	அட்டவணை IV	NA
2	பொதுவான இந்திய காகம்	நிம்பலிடே	யூப்லோயா கோர்	அட்டவணை IV	LC
3	நீலப் புலி	நிம்பலிடே	திருமலை லிமினியஸ்	அட்டவணை IV	LC
4	கோடிட்ட புலி	நிம்பலிடே	டானஸ் பிளெக்ஸிப்பஸ்	அட்டவணை IV	LC
5	வெட்டுக்கிளி	அக்ரிடிடே	ஹைரோகிளிபஸ் எஸ்பி	NL	LC
6	குறைவான புல் நீலம்	லைசெனிடே	ஜிசினா ஓடிஸ் இண்டிகா	அட்டவணை IV	LC
7	சிவப்பு நரம்புகள் கொண்ட டார்ட்டர்	லிபெல்லுலிடே	சிம்பெட்ரம் ஃபோன்ஸ்கோலம்பி	NL	LC
8	பொதுவான புலி	நிம்பலிடே	டானஸ் ஜெனூடியா	அட்டவணை IV	LC
9	தட்டான்	கோம்பிடே	செரடோகோம்பஸ் பிக்டஸ்	அட்டவணை IV	LC
10	டவ்னி கோஸ்டர்	நிம்பலிடே	Danaus chrysippus	அட்டவணை IV	LC
11	மண்டிஸ் பிரார்த்தனை	மாண்டிடே	மாண்டிஸ் மதம்	NL	NL
12	இந்திய தேனீ	அபிடே	அபிஸ் செரானா	அட்டவணை IV	LC
13	மில்க்வீட் பட்டாம்பூச்சி	நிம்பலிடே	டானைனே	NL	LC
ஊர்வன					
14	தோட்ட பல்லி	அகமிடே	கலோட்ஸ் வெர்சிகலர்	NL	LC
15	விசிறி-தொண்டைப் பல்லி	அகமிடே	சிதனாபொன்டிசெரியானா	NL	LC
16	பச்சோந்தி	சாமலியோனிடே	பச்சோந்தி ஜீலானிகஸ்	Sch II (பகுதி II)	LC
17	இந்திய சுவர் பல்லி	கெக்கோனிடே	ஹெமிடாக்டைலஸ் ஃபிளவிவிரிடீஸ்	அட்டவணை IV	NL
18	ஆலிவ் கீல்பேக் நீர் பாம்பு	நாட்ரிசிடே	அட்ரீடியம் ஸ்கிஸ்டோசம்	Sch II (பகுதி II)	LC

19	பிராமினி தோல்	சின்சிடே	யூட்ரோபிஸ் கரினாட்டா	NL	LC
20	எலி பாம்பு	கொலுப்ரிடே	Ptyas சளி	Sch II (பகுதி II)	LC
21	அளவிடப்பட்ட வைப்பர் பார்த்தேன்	எலாபிடே	எச்சிஸ் கரினாடஸ்	Sch II (பகுதி II)	LC
22	பொதுவான வீட்டு கெக்கோ	கெக்கோனிடே	ஹெமிடாக்டைலஸ் ஃப்ரீனாடஸ்	NL	LC
23	சவுக்கை பாம்பு	எலாபிடே	டிரைஃபிஸ் நாசுடஸ்	Sch II (பகுதி II)	LC
24	பொதுவான தோல்	சின்சிடே	Mabuya carinatus	NL	LC
பாலூட்டிகள்					
25	இந்திய பனை அணில்	சியூரிடே	ஃபனம்புலஸ் பால்மரம்	அட்டவணை IV	LC
26	பழுப்பு எலி	முரிடே	ராட்டஸ் நார்வேஜிகஸ்	அட்டவணை IV	LC
27	ஆசிய சிறிய முங்கூஸ்	ஹெர்பெஸ்டிடே	ஹெர்பெஸ்டெஸ் ஜாவானிகஸ்	அட்டவணை (பகுதி II)	LC
28	இந்திய புல சுட்டி	முரிடே	மஸ் பூடுகா	அட்டவணை IV	LC
ஏவ்ஸ்					
29	கோயல்	குக்கலிடே	யூடினாமிஸ்	அட்டவணை IV	LC
30	ரோஜா வளையம் கொண்ட பூங்கா	பிட்டாகுலிடே	பிட்டசுலா கிராமேரி	NL	LC
31	ஷிக்ரா	அசிபிட்ரிடே	ஆக்சிபிட்டர் பேடியஸ்	NL	LC
32	நீல ராக் புறா	கொலம்பிடே	கொலம்பா லிவியா	அட்டவணை IV	LC
33	யூரேசியக் கோட்	ராலிடே	ஃபுலிகா அட்ரா	அட்டவணை IV	LC
34	பொதுவான கூடு	ராலிடே	ஃபுலிகா அட்ரா	அட்டவணை IV	LC
35	ஆசிய பச்சை தேனீ உண்பவர்	மெரோபிடே	மெரோப்சோரியண்டலிஸ்	NL	LC
36	சிறிய நீல கிங்ஃபிஷர்	அல்செடினிடே	அல்சிடோ அத்திஸ்	அட்டவணை IV	LC
37	வீட்டுக் காகம்	கோர்விடே	கோர்வஸ்ஸ்ப்ளெண்டன்ஸ்	NL	LC
38	வெள்ளை மார்பக நீர்க்கட்டி	ராலிடே	அமரோர்னிஸ் ஃபீனிகுரஸ்	NL	LC
39	பொதுவான காடை	ஃபாசியானிடே	Coturnix coturnix	அட்டவணை IV	LC
40	சிறிய சூரிய பறவை	நெக்டரினிடே	நெக்டேரினியா ஆசியட்டிகா	அட்டவணை IV	LC
41	கருப்பு ட்ரோங்கோ	டிக்ரூரிடே	Dicrurus macrocercus	அட்டவணை IV	LC
42	இரண்டு வால் குருவி	டிக்ரூரிடே	Dicrurus macrocercus	அட்டவணை IV	LC
43	பொதுவான மைனா	ஸ்டர்னிடே	அக்ரிடோதெரஸ் டிரிஸ்டிஸ்	NL	LC
44	பொதுவான காடை	ஃபாசியானிடே	Coturnix coturnix	அட்டவணை IV	LC

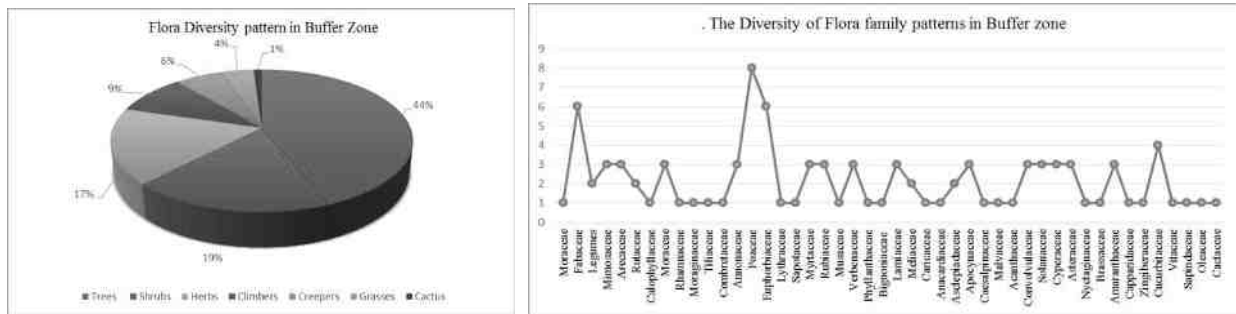
45	சாம்பல் ஃபிராங்கோலின்	ஃபாசியானிடே	ஃபிராங்கோலினஸ் பாண்டிசீரியனஸ்	அட்டவணை IV	LC
46	கால்நடை எக்ரேட்	ஆர்டிடே	புபுல்கஸ் ஐபிஸ்	NL	LC
47	சாம்பல் ஹெரான்	ஆர்டிடே	ஆர்டியா சினிரியா	அட்டவணை IV	LC
48	இந்திய குளம் ஹெரான்	ஆர்டிடே	ஆர்டியோலா கிரேயி	அட்டவணை IV	LC
49	சிறிய பச்சை ஹெரான்	ஆர்டிடே	புடோரைட்ஸ் ஸ்ட்ரைடஸ்	NL	LC
நீர்வீழ்ச்சிகள்					
50	இந்திய பர்ரோவ் தவளை	டிக்ரோக்ளோசிடே	Sphaerotheca breviceps	அட்டவணை IV	LC
51	பச்சை குளம் தவளை	ரானிடே	ராணா ஹெக்ஸ்டாக்டைலா	அட்டவணை IV	LC
52	புலி தவளை	கோர்டேட்டா	ஹோப்லோபாட்ராசஸ் டைகெரினஸ் (ரானா டைகெரினா)	அட்டவணை IV	LC

*NL- பட்டியலிடப்படவில்லை, LC- குறைந்த கவலை, NT- அருகில் அச்சுறுத்தப்பட்டது

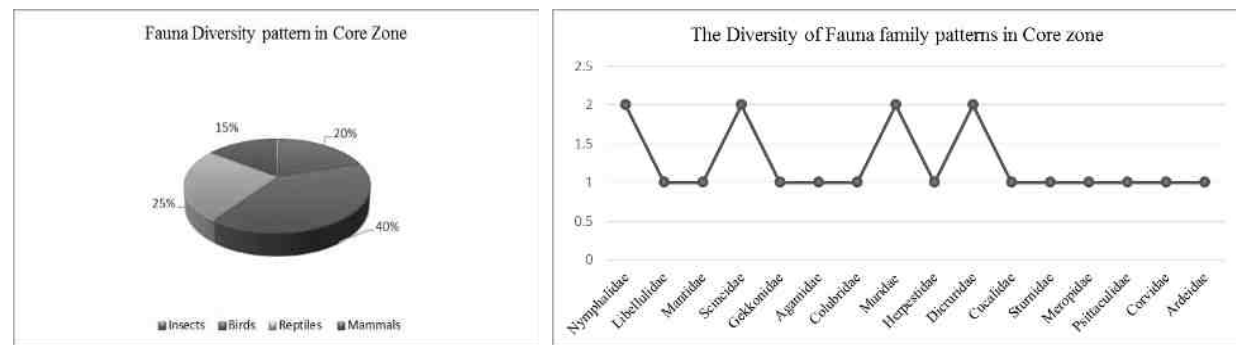
படம் 3.27: முக்கிய மண்டலத்தில் உள்ள தாவரங்களின் பன்முகத்தன்மை



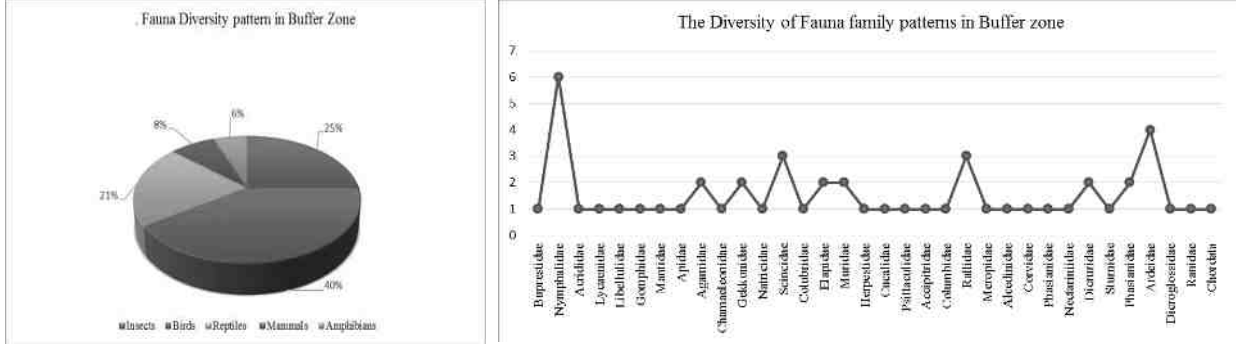
படம் 3.28: இடையக மண்டலத்தில் உள்ள தாவரங்களின் பன்முகத்தன்மை



படம் 3.29: முக்கிய மண்டலத்தில் விலங்கினங்களின் பன்முகத்தன்மை



படம் 3.30: இடையக மண்டலத்தில் விலங்கினங்களின் பன்முகத்தன்மை



3.7.12 விளக்கம் & முடிவு:

வனவிலங்கு பாதுகாப்புச் சட்டம் 1972 இன் படி ஆய்வுப் பகுதிக்குள் கவனிக்கப்பட்ட அட்டவணை | வகை விலங்குகள் இல்லை, மேலும் IUCN இன் படி எந்த உயிரினமும் பாதிக்கப்படக்கூடிய, ஆபத்தான அல்லது அச்சுறுத்தும் வகைகளில் இல்லை. ஆய்வுப் பகுதியில் அழிந்து வரும் சிவப்புப் பட்டியல் இனங்கள் எதுவும் இல்லை. எனவே குறுகிய காலத்தில் இந்த சிறிய செயல்பாடு சுற்றியுள்ள தாவரங்கள் மற்றும் விலங்கினங்களில் குறிப்பிடத்தக்க தாக்கத்தை ஏற்படுத்தாது.

3.8 பொருளாதார சூழலில் பங்குதாரர்:

சுரங்கம்/தொழில்துறையில் முக்கிய வளர்ச்சி நடவடிக்கைகள் பொருளாதார வளர்ச்சி மற்றும் வேலை வாய்ப்புகளை உருவாக்குதல் (நேரடி மற்றும் மறைமுக) மற்றும் சமூகத்தின் அடிப்படை/நவீன தேவைகளை பூர்த்தி செய்ய வேண்டும், இதன் விளைவாக ஒட்டுமொத்த வாழ்க்கை தரம் மேம்படுகிறது திட்டப் பகுதி, மாநிலம் மற்றும் நாட்டிலும் சமூக, பொருளாதார, சுகாதாரம், கல்வி மற்றும் ஊட்டச்சத்து நிலையை மேம்படுத்துதல். இந்த முறையில் அனைத்து வளர்ச்சித் திட்டங்களும் சமூகப் பொருளாதார அம்சங்களுடன் நேரடி மற்றும் மறைமுக உறவுகளைக் கொண்டுள்ளன, இதில் புதிய வளர்ச்சித் திட்டங்களுக்கான பொது ஏற்றுக்கொள்ளும் தன்மையும் அடங்கும். எனவே, ரஃப்ஸ்டோன் மற்றும் கிராவல் குவாரி திட்டப் பகுதியின் நிலவும் சமூக மற்றும் கலாச்சார நிலைமைகள் மற்றும் பொருளாதார நிலை தொடர்பான பல்வேறு அம்சங்களை உள்ளடக்கிய சமூக பொருளாதார கூறு பற்றிய ஆய்வு EIA ஆய்வின் ஒரு முக்கிய பகுதியாகும். இந்த அளவுருக்கள் பற்றிய ஆய்வு, திட்டத்தால் சமூகப் பொருளாதாரம் மற்றும் மனித ஆர்வத்தின் அளவுருக்கள் மீதான சாத்தியமான தாக்கங்களை அடையாளம் காணவும், கணிக்கவும் மற்றும் மதிப்பீடு செய்யவும் உதவுகிறது.

3.8.1 ஆய்வின் நோக்கங்கள்

சமூக-பொருளாதார தாக்க மதிப்பீட்டின் நோக்கங்கள் பின்வருமாறு:

அ) திட்டத்தின் ஆய்வுப் பகுதியில் வாழும் மக்களின் சமூக-பொருளாதார நிலையை ஆய்வு செய்தல்.

ஆ) ஆய்வுப் பகுதிக்குள் அருகிலுள்ள கிராமங்களின் அடிப்படைத் தேவைகளைக் கண்டறிதல்.

c) திட்டத்தின் காரணமாக சமூக-பொருளாதார சூழலில் ஏற்படும் தாக்கத்தை மதிப்பிடுதல்.

ஈ) வேலைவாய்ப்பை வழங்குதல் மற்றும் வாழ்க்கைத் தரத்தை மேம்படுத்துதல்.

இ) சாதாரண கல் மற்றும் கிராவல் குவாரி திட்டப் பகுதியில் வசிக்கும் மக்களின் சமூக-பொருளாதார நிலையை ஆய்வு செய்தல்

ஈ) சாதாரண கல் மற்றும் கிராவல் குவாரி திட்டப் பகுதியின் காரணமாக சமூக-பொருளாதார சூழலில் ஏற்படும் தாக்கத்தை மதிப்பிடுதல்

g) சமூக பொருளாதார மற்றும் சுற்றுச்சூழல் உள்கட்டமைப்பு வசதிகள் மற்றும் சாலை அணுகல் ஆகியவற்றின் தாக்கத்தை பகுப்பாய்வு செய்ய.

3.8.2 வேலையின் நோக்கம்

· பகுதியின் சமூக-பொருளாதார சூழலை இரண்டாம் நிலை மூலங்களிலிருந்து ஆய்வு செய்தல்.

· தரவு சேகரிப்பு மற்றும் பகுப்பாய்வு.

· சுரங்கத் திட்டங்களால் ஏற்படும் பாதிப்புகளைக் கண்டறிதல்.

· தணிப்பு நடவடிக்கைகள்.

3.8.3 முறைமை

சமூக-பொருளாதார தாக்கத்தை மதிப்பிடுவதற்கு பின்பற்றப்படும் முறை பின்வருமாறு:

a) 2001 மற்றும் 2011 ஆம் ஆண்டு மக்கள்தொகை கணக்கெடுப்பில் இருந்து நடவடிக்கைகள் மற்றும் மக்கள்தொகை அமைப்பு பற்றிய விவரங்கள் பெறப்பட்டு பகுப்பாய்வு செய்யப்பட்டுள்ளது.

b) மேற்கூறிய தரவுகளின் அடிப்படையில், ஆலை செயல்பாட்டினால் சமூகத்தில் ஏற்படும் பாதிப்புகள் மதிப்பிடப்பட்டு, மேலும் மேம்படுத்துவதற்கான பரிந்துரைகள் செய்யப்பட்டுள்ளன.

3.8.4 தகவல் மற்றும் தரவுத் தளத்தின் ஆதாரங்கள்

மேற்கண்ட நோக்கங்களை அடைய, முதன்மை மற்றும் இரண்டாம் நிலை ஆதாரங்களில் இருந்து தகவல் சேகரிக்கப்பட்டுள்ளது. முதன்மைத் தரவு மற்றும் இரண்டாம் நிலைத் தரவு இரண்டும் பொருத்தமான புள்ளியியல் நுட்பங்களின் மூலம் சுற்றியுள்ள பகுதியுடன் தொடர்புடைய மேலே தேர்ந்தெடுக்கப்பட்ட கருதுகோள்களை சரிபார்க்கும் நோக்கத்திற்காக பகுப்பாய்வு செய்யப்பட்டுள்ளன.

3.8.5 முதன்மை ஆய்வு

முதன்மை தரவு சேகரிப்பில் நேரடி கண்காணிப்பு முறை மூலம் கட்டமைக்கப்பட்ட நேர்காணல் அட்டவணை மூலம் தரவு சேகரிப்பு அடங்கும். கேள்வித்தாள் கணக்கெடுப்பில் திறந்த மற்றும் மூடிய முறைகள் உள்ளன. தமிழ்நாடு, கரூர் மாவட்டம்,

அரவக்குறிச்சி வட்டம், நடந்தை கிராமத்தில் இருந்து எளிய ரேண்டம் மாதிரியின் அடிப்படையில் தேர்ந்தெடுக்கப்பட்ட மாதிரி அளவு வரையறுக்கப்பட்ட பதிலளித்தவர்கள், கள ஆய்வில் முதன்மை மண்டலம் (0 - 3 கிமீ) என மூன்று முக்கிய பிரிவுகளாகப் பிரிக்கப்பட்டுள்ளது. இரண்டாம் நிலை மண்டலம் (3 - 7 கிமீ) மற்றும் மூன்றாம் நிலை மண்டலம் (7 - 10 கிமீ).

கேள்வித்தாள்கள் பாடங்களின் கிராமப்புற பின்னணியைக் கருத்தில் கொண்டு, சரியான தகவல் மற்றும் தரவை முடிந்தவரை வழங்குவதற்கு உதவும் வகையில் வடிவமைக்கப்பட்டுள்ளன. கேள்வித்தாள்கள் மற்றும் குழு விவாதங்கள் மூலம் கிராம அளவில் மற்றும் வீட்டு மட்டத்தில் தரவு சேகரிக்கப்பட்டது.

கள ஆய்வுக்கான ஆய்வுப் பகுதி முதன்மை மண்டலம் (0 - 3 கிமீ), இரண்டாம் நிலை மண்டலம் (3 - 7 கிமீ) மற்றும் வெளி மண்டலம் (7 - 10 கிமீ) என மூன்று பெரிய பிரிவுகளாகப் பிரிக்கப்பட்டுள்ளது.

3.6.6 இரண்டாம் நிலை மூலங்களிலிருந்து தரவு சேகரிப்பு

இரண்டாம் நிலை மூலங்களிலிருந்து தரவு பின்வரும் அம்சங்களில் சேகரிக்கப்பட்டது:

- பகுதியின் மக்கள்தொகை விவரம்
- பகுதியின் பொருளாதார விவரம்

அட்டவணை: 3.36 தகவல் வகை மற்றும் ஆதாரங்கள்

தகவல்	ஆதாரம்
மக்கள்தொகையியல்	மாவட்ட மக்கள் தொகை கணக்கெடுப்பு கையேடு, அரசு இந்தியாவின்
பகுதியின் பொருளாதார விவரக்குறிப்பு	இந்திய மக்கள் தொகை கணக்கெடுப்பு, தமிழ்நாடு மாநிலம்

b) தரவு வழங்கல் மற்றும் பகுப்பாய்வு

சேகரிக்கப்பட்ட தரவு பொருத்தமான, சுருக்கமான வடிவத்தில், அதாவது அட்டவணை அல்லது வரைபட அல்லது கிராஃபிக் வடிவத்தில் மேலும் பகுப்பாய்வுக்காக வழங்கப்பட்டது. இந்த அட்டவணைப்படுத்தப்பட்ட தரவு பல்வேறு தரமான நுட்பங்கள் மற்றும் கருத்தியல் அணுகுமுறைகளின் உதவியுடன் விளக்கப்பட்டு பகுப்பாய்வு செய்யப்பட்டது.

3.8.7 பகுதியின் பின்னணி தகவல்

பரப்பளவில் இந்தியாவின் 11வது பெரிய மாநிலமாக தமிழ்நாடு உள்ளது. இந்த மாநிலம் நாட்டின் ஏழாவது அதிக மக்கள்தொகை கொண்ட மாநிலமாகும், மேலும் அதன் முக்கிய மொழியான தமிழ் கிமு 500 க்கு முந்தையது. சென்னை தமிழ்நாட்டின் தலைநகரம் மற்றும் இந்தியாவின் கிழக்கு கடற்கரையில் அமைந்துள்ளது. 1000 ஆண்டுகளுக்கு முன்பு கட்டப்பட்ட அற்புதமான கோயில்கள் மற்றும்

நினைவுச்சின்னங்களுக்காக தமிழ்நாடு பிரபலமானது மற்றும் ஐக்கிய நாடுகள் சபையால் பாரம்பரிய தளங்களாகக் குறிக்கப்பட்ட இடங்களைக் கொண்டுள்ளது. 180 டிகிரி முன்னுதாரண மாற்றத்தில், வரலாற்று முக்கியத்துவம் வாய்ந்த இந்த மாநிலம் தொழில்நுட்பம் மற்றும் வர்த்தகத்திற்கான மிக வேகமாக வளரும் மையங்களில் ஒன்றாகும்.

மாநிலத்தை இரண்டு இயற்கைப் பிரிவுகளாகப் பிரிக்கலாம் (அ) தென்னிந்தியாவின் கடலோர சமவெளிகள் மற்றும் (ஆ) மலைப்பாங்கான மேற்குப் பகுதி. கடற்கரைக்கு இணையாக அதிலிருந்து படிப்படியாக உயரும் சமவெளி நாட்டின் பரந்த பகுதி. மேலும் இது காஞ்சிபுரம், கரூர், கடலூர் மற்றும் வேலூர் மாவட்டங்களை உள்ளடக்கிய கோரமண்டல் சமவெளிகளாக பிரிக்கப்படலாம். காவிரி டெல்டாவின் வண்டல் சமவெளிகள் தஞ்சாவூர் மற்றும் திருச்சிராப்பள்ளி மாவட்டத்தின் ஒரு பகுதியிலும், மதுரை, திண்டுக்கல், ராமநாதபுரம், சிவகங்கை, விருதுநகர், திருநெல்வேலி மற்றும் தூத்துக்குடி மாவட்டங்களில் வறண்ட தென் சமவெளிகளிலும் நீண்டுள்ளது. இது கன்னியாகுமரி மாவட்டத்தில் மேற்குத் தொடர்ச்சி மலைக்கு அப்பால் சிறிது விரிவடைகிறது. காவிரி டெல்டா சில மிகவும் தனித்துவமான உடல் மற்றும் மனிதனை வழங்குகிறது

சிறப்பம்சங்கள், அதன் ஆற்றல் குறிப்பிடத்தக்க வளர்ச்சிக்கு முக்கிய காரணியாக உள்ளது, தமிழக நகரங்கள் கண்டன.

3.8.8 பகுதியின் புவியியல்

தமிழ்நாடு இந்தியாவின் 28 மாநிலங்களில் ஒன்றாகும், இது நாட்டின் தென்கோடியில் அமைந்துள்ளது. இது 8°4'N முதல் 13°35'N அட்சரேகை வரையிலும், 76°18'E முதல் 80°20'E தீர்க்கரேகை வரையிலும் நீண்டுள்ளது. அதன் முனைகள்

- கிழக்கில் - பாயிண்ட் கலிமேர்
- மேற்கு - ஆனைமலை மலைகள்
- வடக்கில் - புலிகாட் ஏரி
- தெற்கு - கேப் கொமோரின்

இது 1,30,058 சதுர கிலோமீட்டர் பரப்பளவைக் கொண்டுள்ளது மற்றும் இந்தியாவின் 11 வது பெரிய மாநிலமாகும். இது நம் நாட்டின் 4% பரப்பளவைக் கொண்டுள்ளது. தமிழ்நாடு கிழக்கில் வங்காள விரிகுடா, மேற்கில் கேரளா, வடக்கே ஆந்திரா, வடமேற்கில் தமிழ்நாடு மற்றும் தெற்கில் இந்தியப் பெருங்கடலால் எல்லைகளாக உள்ளது. மன்னார் வளைகுடா மற்றும் பால்க் ஜலசந்தி இந்தியாவின் தென்கிழக்கில் அமைந்துள்ள இலங்கைத் தீவில் இருந்து தமிழ்நாட்டைப் பிரிக்கிறது.

தமிழ்நாடு உருவாகும் போது 13 மாவட்டங்கள் மட்டுமே இருந்தது என்பதை நாம் ஏற்கனவே அறிந்திருக்கிறோம். அதன் பிறகு, நிர்வாக வசதிக்காக மாநிலம் பலமுறை சீரமைக்கப்பட்டது. தமிழகத்தில் தற்போது புதிதாக உருவாக்கப்பட்ட மாவட்டங்களான

கள்ளக்குறிச்சி, தென்காசி, செங்கல்பட்டு, ராணிப்பேட்டை, திருப்பத்தூர் உள்ளிட்ட 37 மாவட்டங்கள் உள்ளன.

3.8.9 மக்கள்தொகை வளர்ச்சி விகிதம்

1991 ஆம் ஆண்டில், தமிழ்நாடு மாநிலத்தில் 21 மாவட்டங்கள் மட்டுமே இருந்தன. 2001 ஆம் ஆண்டில், பிராந்திய அதிகார வரம்பை மறுசீரமைப்பதன் மூலம் எட்டு புதிய மாவட்டங்கள் உருவாக்கப்பட்டன. ஒன்பது மாவட்டங்கள் - கரூர், நாமக்கல், கரூர், பெரம்பலூர், விழுப்புரம், திருவாரூர், நாகப்பட்டினம் மற்றும் தேனி. மக்கள்தொகை மற்றும் அதன் வளர்ச்சி போக்கு ஆகியவை வளரும் பொருளாதாரத்தில் முக்கியமான பொருளாதார காரணிகளாகும்.

அட்டவணை 3.38: மக்கள்தொகை வளர்ச்சி விகிதம்

ஆண்டு	தமிழ்நாடு	இந்தியா
1941	11.91	14.22
1951	14.66	13.31
1961	11.85	21.51
1971	22.30	24.80
1981	17.50	24.66
1991	15.39	23.86
2001	11.19	21.34
2011	15.61	5.96
2021	5.96	1.0

3.8.10 கரூர் மாவட்டம்

ஒரு காலத்தில் கோயம்புத்தூர் மாவட்டத்தின் ஒரு பகுதியாக இருந்த கரூர் தாலுக்கா, 1910 ஆம் ஆண்டு திருச்சிராப்பள்ளி மாவட்டத்துடன் இணைக்கப்பட்டது. திருச்சி மாவட்டம் இரண்டாகப் பிரிக்கப்பட்டு கரூர் மாவட்டம் உருவாக்கப்பட்டது. இது வடக்கே நாமக்கல், தெற்கில் திண்டுக்கல், கிழக்கே திருச்சிராப்பள்ளி மற்றும் மேற்கில் ஈரோடு மாவட்டங்களால் எல்லைகளாக உள்ளது.

கரூர் மாவட்டம் கரூர் மற்றும் குளித்தலை ஆகிய இரண்டு வருவாய் கோட்டங்களையும், கரூர், அரவக்குறிச்சி, மண்மங்கலம், புகளூர், குளித்தலை, கிருஷ்ணராயபுரம் மற்றும் கடலூர் ஆகிய ஏழு தாலுகாக்களையும் கொண்டுள்ளது.

கரூர் மாவட்டம் மத்திய தமிழ்நாட்டில் அமைந்துள்ளது மற்றும் 410 கி.மீ. சென்னையில் இருந்து தொலைவில். மாவட்டம் 2904 ச.கி.மீ பரப்பளவைக் கொண்டுள்ளது. இது கடலோரக் கோடு இல்லாத உள்மாவட்டமாகும். இம்மாவட்டத்தில் அமராவதி ஆறு மற்றும் காவிரி ஆறுகள் உள்ளன, மேலும் இது நன்கு குறிக்கப்பட்ட இயற்கைப் பிரிவுகளைக் கொண்டிருக்கவில்லை. மாவட்டம் கனிம வளங்கள் நிறைந்தது.

தோகமலை, கே.பிச்சம்பட்டி மற்றும் மாவட்டத்தில் பல்வேறு இடங்களில் கிராண்ட் ஏற்படுகிறது. மேற்குறிப்பிட்ட முக்கிய கனிமங்களைத் தவிர, சிவப்பு கிராவல், செங்கல் களிமண், நிரப்பு மண் மற்றும் கங்கர் போன்ற பொதுவான சிறிய கனிமங்களும் இந்த மாவட்டத்தில் காணப்படுகின்றன.

3.8.11 கண்காணிப்பு பகுதி

தமிழ்நாடு மாநிலம், கரூர் மாவட்டம், அரவக்குறிச்சி தாலுக்கா, நடந்தை கிராமத்தில் உள்ள பகுதியிலிருந்து 10 கி.மீ சுற்றளவில் உள்ள ஆய்வுப் பகுதியில் (மைய மற்றும் இடையக மண்டலம்) விரிவான சமூக-பொருளாதார ஆய்வு நடத்தப்பட்டது. இயற்கை மற்றும் குடிமக்கள் மீது முன்மொழியப்பட்ட திட்டத்தின் தாக்கத்தை தீர்மானிக்க. இந்த முன்மொழியப்பட்ட செயல்பாட்டைப் பற்றிய கிராமவாசிகள் மற்றும் அவர்களின் முன்னோக்குகளின் மேலோட்டத்தைப் பெற, வெவ்வேறு மக்கள்தொகை அளவுருக்கள் மற்றும் சமூக அம்சங்கள் போன்ற மக்கள் தொகை அடர்த்தி, பாலின விகிதம், எழுத்தறிவு விகிதம், தொழிலாளர் விகிதம் போன்றவை அடையாளம் காணப்பட்டு, பகுப்பாய்வு செய்யப்பட்டு, ஒன்றாக ஆய்வு செய்யப்பட்டுள்ளன. இந்த பாதிப்புகள் நன்மை பயக்கும் அல்லது பாதகமானதாக இருக்கலாம். பாதகமான எதிர்பார்க்கப்பட்ட பரிந்துரைகள் இருந்தால், கூட்டு வளர்ச்சியைப் பெறுவதற்கான நடவடிக்கைகள் பரிந்துரைக்கப்படுகின்றன.

3.8.12 10 கி.மீ ஆய்வுப் பகுதியின் மக்கள்தொகை முறை, ஒரு ஒப்பீட்டு பகுப்பாய்வு அட்டவணை 3.39 மாவட்டம், மாநிலம் மற்றும் தேசிய அளவிலான சமூகப் பொருளாதார சுயவிவரத்துடன் ஒப்பிடும்போது, ஆய்வுப் பகுதியின் சமூகப் பொருளாதார சுயவிவரத்தைக் காட்டுகிறது

குறிப்பாக	இந்தியா	தமிழ்நாடு	கரூர் மாவட்டம்	கண்காணிப்பு பகுதி (10கி.மீ சுற்றளவு)
பரப்பளவு (ச. கி.மீ.)	3,287,263	130058	2904	320
மக்கள் தொகை அடர்த்தி/ சதுர கி.மீ.	368	554	367	157
குடும்பங்களின் எண்ணிக்கை	249454252	13357027	287095	15124
மக்கள் தொகை	1210569573	72147030	1064493	50311
ஆண்	623121843	36137975	528184	24855
பெண்	587447730	36009055	536309	25456
பட்டியல் பழங்குடியினர்	104281034	794697	575	26
பட்டியல் சாதியினர்	201378086	14438445	221385	10485
எழுத்தறிவு விகிதம்	72.99%	80%	75.60%	73.42%
பாலின விகிதம் (1000 ஆண்களுக்கு பெண்கள்)	943	996	1015	1024

ஆதாரம்: இந்திய மக்கள் தொகை கணக்கெடுப்பு, 2011

அட்டவணை எண் 3.39 இந்தியா, தமிழ்நாடு, கரூர் மாவட்டம் & ஆய்வுப் பகுதி (10கிமீ சுற்றளவு) ஆகியவற்றின் மக்கள்தொகை அமைப்பைக் காட்டுகிறது. இந்தியாவில் மொத்த பரப்பளவு 3.2 சதுர கிலோமீட்டர், தமிழ்நாடு மாநிலத்தின் பரப்பளவு 130058 சதுர கிலோமீட்டர், கரூர் மாவட்டம் 2904 சதுர கிலோமீட்டர் மற்றும் ஆய்வு பகுதி சுமார் 320 சதுர கிலோமீட்டர். மக்கள்தொகை அடர்த்தி ஒரு சதுர கிலோமீட்டருக்கு மொத்த மக்கள்தொகை ஆகும். எனவே, இந்தியாவின் மக்கள் தொகை அடர்த்தி 368 சதுர கிலோமீட்டர், தமிழ்நாடு மாநிலத்தின் அடர்த்தி 554 சதுர கிலோமீட்டர், மாவட்டம் அடர்த்தி சுமார் 367 சதுர கிலோமீட்டர் மற்றும் ஆய்வு பகுதி அடர்த்தி சுமார் 157 சதுர கிலோமீட்டர். 2011 மக்கள் தொகை கணக்கெடுப்பின்படி, மாநிலத்தில் சுமார் 5.96 சதவீத மக்கள் வசிக்கின்றனர். கரூர் மாவட்டத்தில் மாநில வாரியாக 2.14 சதவீத மக்கள் வாழ்கின்றனர். ஆய்வுப் பகுதியில் 10கிமீ சுற்றளவில் 3.09% உள்ளது. மாநிலம், மாவட்டம் மற்றும் ஆய்வு பகுதி. தமிழ்நாடு மாநில SC பிரிவினர்கள் சுமார் 20.02%, கரூர் மாவட்டத்தில் சுமார் 20.79%, இது மொத்த மக்கள்தொகையில் சுமார் 20.84% அதிகரித்து, மொத்த மக்கள்தொகையில் எஸ்டி மக்கள் தொகை 1.10%, 1.26% மற்றும் 0.05% ஆகும். ஆய்வு பகுதி. மாநில அளவில் கல்வியறிவு விகிதம் 80%, மாவட்ட அளவில் 76%, ஆனால் படிப்பறிவு விகிதம் கிட்டத்தட்ட 73.42% குறைந்துள்ளது. கல்வியறிவு விகிதம் என்பது ஆய்வுப் பகுதியின் மாவட்ட அளவிலான குறைவை ஒப்பிடும் போது படிப்பு பகுதி குறைவு. மாநில அளவில் ஆயிரம் ஆண்களுக்கு பெண் பாலின விகிதம் 996, மாவட்ட அளவில் 1015 மற்றும் படிப்பு பகுதி 1024.

2011 ஆம் ஆண்டு மக்கள்தொகை கணக்கெடுப்பின்படி மொத்த மக்கள்தொகையில் 50311 சதுர கிலோமீட்டருக்கு 157 பேர் மக்கள் தொகை அடர்த்தியை ஆய்வு பகுதி கொண்டுள்ளது. இதில் 49.40 சதவீதம் ஆண்களும் 50.60% பெண்களும் உள்ளனர். கல்வியறிவு விகிதம் 73.42% ஆகும். 2011 மக்கள் தொகை கணக்கெடுப்பின்படி மாவட்டத்தில் கல்வியறிவு விகிதம் 75.60% இருந்தது.

3.8.13 ஆய்வுப் பகுதியின் மக்கள்தொகைத் திட்டம்

மக்கள்தொகைக் கணிப்பு என்பது மக்கள்தொகை அமைப்பு, கருவுறுதல், இறப்பு மற்றும் இடம்பெயர்வு ஆகியவற்றின் ஊகங்களின் அடிப்படையில் உருவாக்கப்பட்ட எதிர்காலத் தேதியில் உயிருடன் இருப்பார்கள் என்று எதிர்பார்க்கப்படும் மக்களின் எண்ணிக்கையின் மதிப்பீடாகும். புதிய வேலைகள், பள்ளிகள், மருத்துவர்கள் மற்றும் செவிலியர்கள், நகர்ப்புற வீடுகள், உணவுகள், உடைகள் மற்றும் ஆற்றல் மற்றும் வளங்களின் தேவைகளைத் திட்டமிடுவது அவசியம். கொள்கைப் பேச்சுக்கு இது தேவைப்படுகிறது, அதாவது, தற்போதுள்ள சிக்கல்களைப் புரிந்துகொள்வதற்கும், இறுதியாக பொருத்தமான தீர்வுகளை உருவாக்குவதற்கு ஆதரவளிப்பதற்கும் கொள்கை வகுப்பாளர்களுக்கு உதவுகிறது.

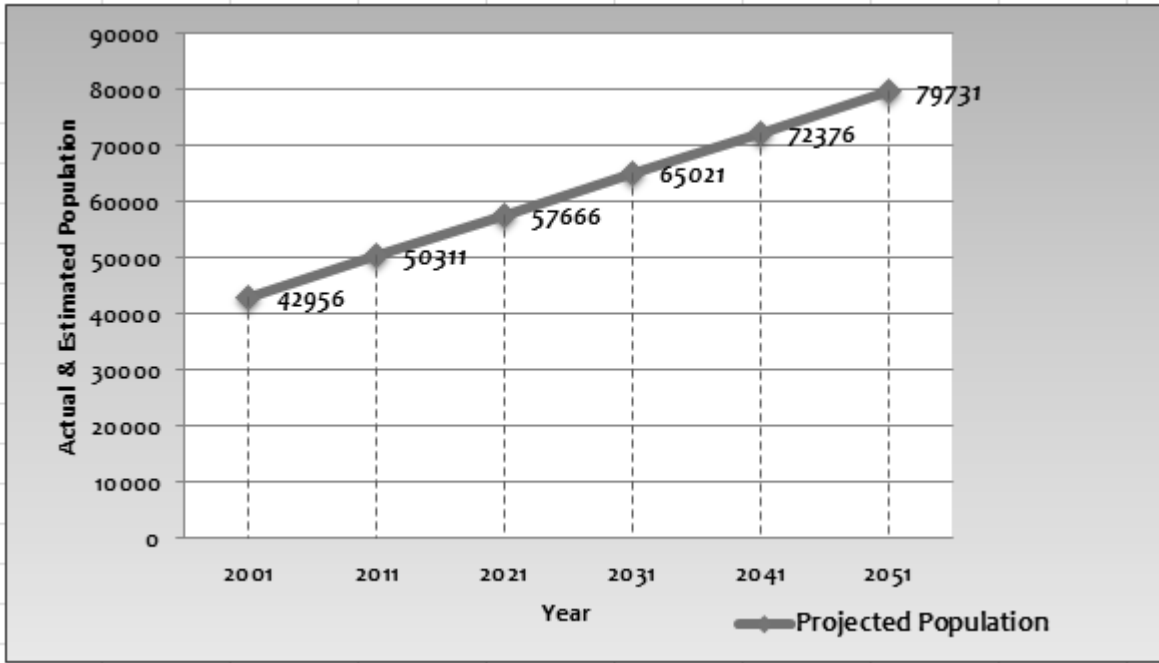
அட்டவணை 3.40: பகுதியின் மொத்த மக்கள் தொகை

வ.எண்	2001 இல் மக்கள் தொகை	2011 இல் மக்கள் தொகை
1	42956	50311

அட்டவணை 3.41 ஆய்வுப் பகுதியின் மக்கள்தொகைத் திட்டம்

வ.எண்	ஆண்டு	திட்டமிடப்பட்ட மக்கள் தொகை (தோராயமாக)
1.	2021	50311
2.	2031	57666
3.	2041	65021
4.	2051	72376

படம் 3.31: மக்கள்தொகைத் திட்டத்தைக் காட்டும் வரைபடம்



மக்கள்தொகையை கணக்கிடுவதற்கு பின்வரும் சூத்திரம் பயன்படுத்தப்பட்டுள்ளது.

$$Y=a+bt$$

எங்கே: Y= சார்பு மாறி (மக்கள் தொகை)

ஒரு = இடைமறித்து

b=சரிவு

t=ஒன்றொன்று சார்ந்த மாறிகள் (நேரம்)

மேலே உள்ள சூத்திரம் திட்ட மக்கள்தொகை ஆண்டுகளுக்கான (2021, 2031,2041,2051) பயன்படுத்தப்படுகிறது. கைமுறை கணக்கீட்டில் உள்ள பிழைகளைத் தவிர்ப்பதற்காக, புள்ளியியல் மென்பொருள் SPSS (டெமோ பதிப்பு 29) இடைமறிப்பு மற்றும் சாய்வைக் கணக்கிடப் பயன்படுத்தப்படுகிறது.

மக்கள்தொகை பற்றிய தரவு பற்றாக்குறை காரணமாக, முடிவுகள் ஆண்டுகளுக்கான வளர்ச்சியின் அதே மதிப்பைக் காட்டுகின்றன (2021,2031,2041,2051). முந்தைய ஆண்டுகளுக்கான மக்கள்தொகை குறித்த தரவு போதுமான அளவு ஆராய்ச்சியாளர் பெற்றால், தரவு கணிப்பு துல்லியமாக இருக்கும்.

- குறிப்பு: இந்தியப் பொருளாதாரக் கணக்கெடுப்பு, SLR (எளிய நேரியல் பின்னடைவு) நுட்பங்கள் இந்திய அரசின் புள்ளிவிவரத் துறையால் மக்கள்தொகையைக் கணக்கிடப் பயன்படுத்தப்படுகின்றன.

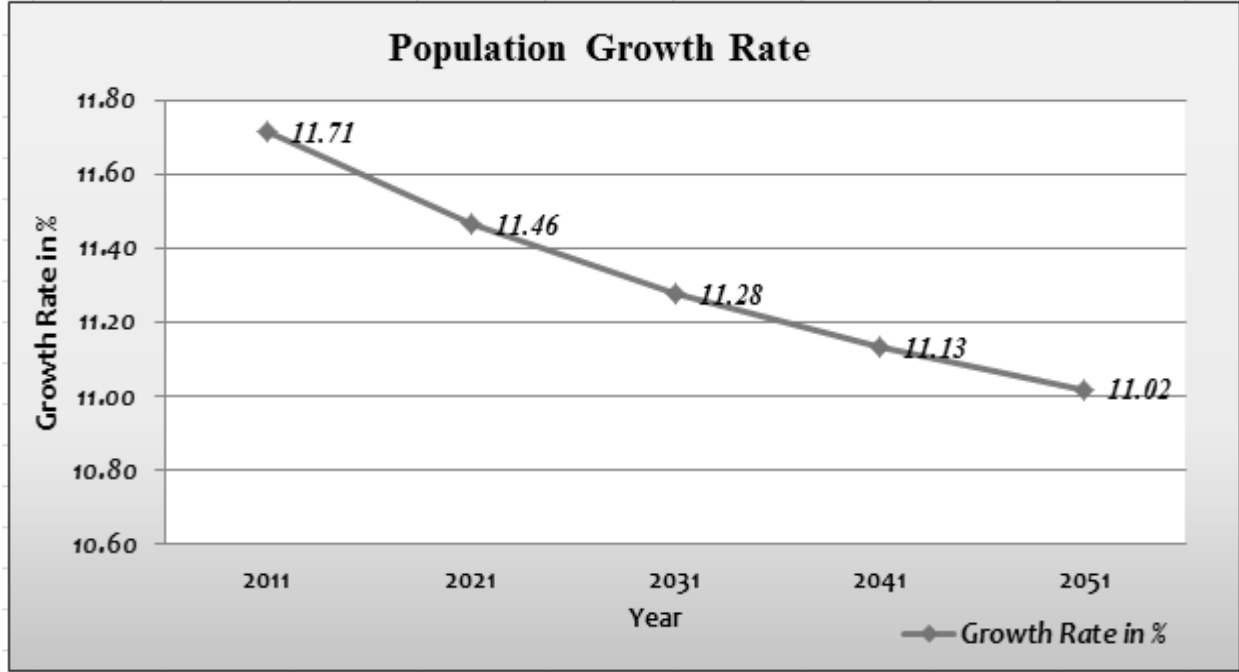
- ஆதாரம்: <https://www.ibm.com/in-en/analytics/spss-statistics-software>

3.8.14 ஆய்வுப் பகுதியின் மக்கள்தொகை வளர்ச்சி

அட்டவணை 3.42 ஆய்வுப் பகுதியில் மக்கள்தொகை வளர்ச்சி விகிதம்

ஆண்டு	உண்மையான மக்கள் தொகை	வளர்ச்சி விகிதம் %
2001	42956	-
2011	50311	11.71
2021	57666	11.46
2031	65021	11.28
2041	72376	11.13
2051	79731	11.02

மேலே உள்ள அட்டவணை எண் 3.14.1 2001 முதல் மக்கள்தொகை வளர்ச்சி விகிதத்தைக் காட்டுகிறது, 2001 ஆம் ஆண்டின் மக்கள்தொகை கணக்கெடுப்பின்படி, ஆய்வுப் பகுதியின் மக்கள் தொகை 42956 ஆகவும், 2011 இல் 50311 ஆகவும், மக்கள்தொகை வளர்ச்சி விகிதம் 11.71% ஆக இருந்தால், அது 2021 ஆம் ஆண்டில் தோராயமாக 57666 ஆகவும் இருக்கும். 2051 ஆம் ஆண்டில் 79731. இது தோராயமாக மக்கள்தொகை வளர்ச்சி விகிதம் சரிவு 11.02% ஆக இருக்கும்.



படம் 3.32: மக்கள்தொகை வளர்ச்சி விகிதத்தைக் காட்டும் வரைபடம்

திட்டமிடல் பகுப்பாய்வு:

வளர்ச்சி விகிதங்களைக் கணக்கிடுதல்

ஒரு காலகட்டத்திலிருந்து இன்னொரு காலகட்டத்திற்கு ஏற்படும் சதவீத மாற்றம் சூத்திரத்தின் மூலம் கணக்கிடப்படுகிறது:

$$PR = \frac{(V_{Present} - V_{Past})}{V_{Past}} \times 100$$

PR=சதவீதம்

தற்போதைய = தற்போது அல்லது எதிர்கால மதிப்பு

கடந்த = கடந்த அல்லது தற்போதைய மதிப்பு

ஆண்டு சதவீத வளர்ச்சி விகிதம் என்பது, ஆண்டுகளின் எண்ணிக்கையை N ஆல் வகுக்கும் சதவீத வளர்ச்சியாகும்

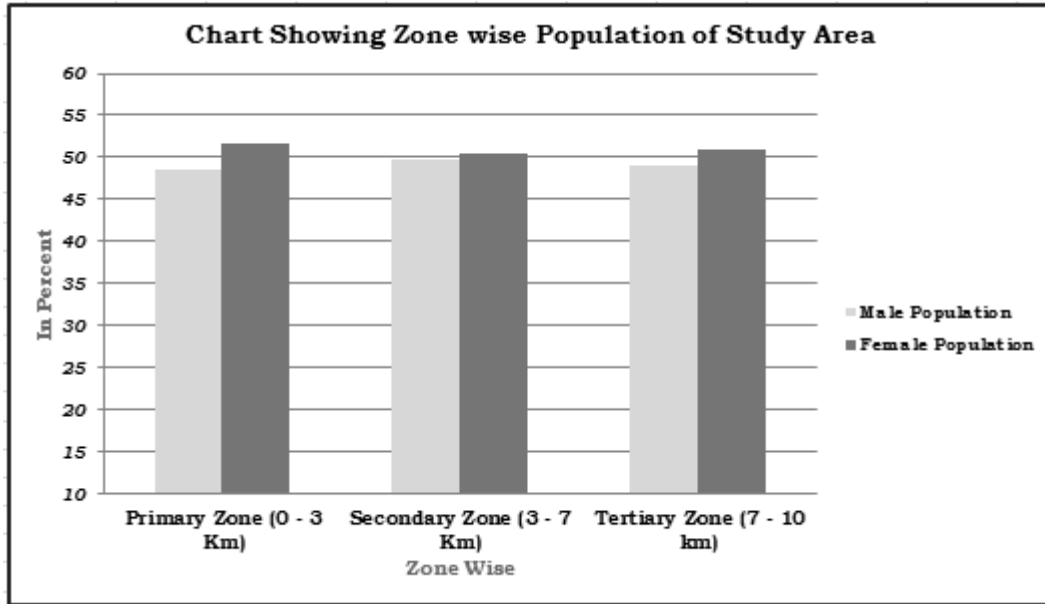
3.8.15 மக்கள்தொகை விநியோகம் மற்றும் ஆய்வுப் பகுதியின் கலவை

2011 மக்கள் தொகை கணக்கெடுப்பின்படி மக்கள் தொகை 48656 (10 கிமீ ஆரம் தாங்கல் மண்டலத்திற்கு). மொத்த எண். குடும்பத்தின் முதன்மை, இரண்டாம் நிலை மற்றும் மூன்றாம் நிலை மண்டலத்தில் முறையே 1393, 7179 மற்றும் 6726. பாலின விகிதம் 1043, 1035 மற்றும் 1023 (1000 ஆண்களுக்கு பெண்கள்) முறையே முதன்மை, இரண்டாம் நிலை மற்றும் மூன்றாம் நிலை மண்டலங்களில் காணப்படுகிறது. முதன்மை, இரண்டாம் நிலை மற்றும் மூன்றாம் நிலை மண்டலங்களில் முறையே 1415, 5522 மற்றும் 6131 ஆக SC மக்கள்தொகைப்

பரவல் உள்ளது. ST மக்கள்தொகை விநியோகம் NIL மற்றும் 16 நபர்கள் முறையே மூன்றாம் நிலை மண்டலத்திற்கு முதன்மை, இரண்டாம் நிலை. சராசரி குடும்ப அளவு 3. ஆய்வு பகுதியின் மண்டல வாரியான மக்கள்தொகை விவரம் கீழே உள்ள அட்டவணை 1.18.1 இல் கொடுக்கப்பட்டுள்ளது:

அட்டவணை: 3.43 ஆய்வுப் பகுதியின் மண்டல வாரியான மக்கள்தொகை விவரக்குறிப்பு

மண்டலம்	கிராமங்களின் எண்ணிக்கை	மொத்த குடும்ப	மொத்த மக்கள் தொகை	ஆண் மக்கள் தொகை %	%	பெண் மக்கள் தொகை	%
முதன்மை மண்டலம் (0 - 3 கிமீ)	1	1120	3503	1697	48.44	1806	51.56
இரண்டாம் நிலை மண்டலம் (3 - 7 கிமீ)	9	10062	34221	16993	49.66	17228	50.34
மூன்றாம் நிலை மண்டலம் (7 - 10 கிமீ)	4	3942	12587	6165	48.98	6422	51.02
கண்காணிப்பு பகுதி (0-10 கிமீ)	14	15124	50311	24855	49.40	25456	50.60



படம் 3.33 ஆய்வுப் பகுதியின் மக்கள் தொகை

அட்டவணை 3.44 ஆய்வுப் பகுதியின் கிராம வாரியான மக்கள்தொகை விவரக்குறிப்பு (மைய மற்றும் இடையக மண்டலம்)

0-3 கு.மீ																														
வ.எண்	பெயர்	குடும்பங்களின் எண்ணிக்கை	மொத்த மக்கள் தொகை	மொத்த ஆண்	மொத்த பெண்	பாலின விகிதம்	கேடும் குறைவான	கேடும் கீழே ஆண்	கேடும் கீழே பெண்	குழந்தை பாலின விகிதம்	எஸ்சி மக்கள் தொகை	எஸ்சி ஆண்	எஸ்சி பெண்	ST மக்கள் தொகை	ST ஆண்	எஸ்டி பெண்	எழுத்தறிவு பெற்ற மக்கள்	ஆண் எழுத்தறிவு	பெண் எழுத்தறிவு	மொத்த Lite. விகிதம் (%)	ஆண்களின் லைட் விகிதம் (%)	பெண் லைட். விகிதம் (%)	மொத்த தொழிலாளர்கள்	மொத்த தொழிலாளர் விகிதம் (%)	முக்கிய தொழிலாளர்கள்	முக்கிய பணியாளர்கள் விகிதம் (%)	விளிம்புநிலை தொழிலாளர்கள்	விளிம்புநிலை தொழிலாளர்	வேலை செய்யாதவர்கள்	தொழிலாளர் அல்லாதோர்
1	குப்பம்	1120	3503	1697	1806	1064	264	127	137	1079	600	286	314	0	0	0	1947	1143	804	60.11	72.80	48.17	2246	64.12	1941	55.41	305	8.71	1257	35.88
	மொத்தம்	1120	3503	1697	1806	1064	264	127	137	1079	600	286	314	0	0	0	1947	1143	804	60.11	72.80	48.17	2246	64.12	1941	55.41	305	8.71	1257	35.88
3-7 கு.மீ																														
வ.எண்	பெயர்	குடும்பங்களின் எண்ணிக்கை	மொத்த மக்கள் தொகை	மொத்த ஆண்	மொத்த பெண்	பாலின விகிதம்	கேடும் குறைவான	கேடும் கீழே ஆண்	கேடும் கீழே பெண்	குழந்தை பாலின விகிதம்	எஸ்சி மக்கள் தொகை	எஸ்சி ஆண்	எஸ்சி பெண்	ST மக்கள் தொகை	ST ஆண்	எஸ்டி பெண்	எழுத்தறிவு பெற்ற மக்கள்	ஆண் எழுத்தறிவு	பெண் எழுத்தறிவு	மொத்த Lite. விகிதம் (%)	ஆண்களின் லைட் விகிதம் (%)	பெண் லைட். விகிதம் (%)	மொத்த தொழிலாளர்கள்	மொத்த தொழிலாளர் விகிதம் (%)	முக்கிய தொழிலாளர்கள்	முக்கிய பணியாளர்கள் விகிதம் (%)	விளிம்புநிலை தொழிலாளர்கள்	விளிம்புநிலை தொழிலாளர்	வேலை செய்யாதவர்கள்	தொழிலாளர் அல்லாதோர்
1	புன்னம்	1452	5446	2839	2607	918	427	237	190	802	906	468	438	0	0	0	3679	2208	1471	73.30	84.86	60.86	2718	49.91	1504	27.62	53	0.97	2728	50.09
2	க.பரமத்தி	1093	3488	1709	1779	1041	299	148	151	1020	1256	619	637	0	0	0	2554	1380	1174	80.09	88.40	72.11	1782	51.09	1108	31.77	59	1.69	1706	48.91
3	நெடுங்கூர்	403	1190	586	604	1031	61	33	28	848	298	149	149	6	5	1	800	469	331	70.86	84.81	57.47	753	63.28	418	35.13	19	1.60	437	36.72
4	கருடையம்பாளையம்	577	2347	1211	1136	938	132	62	70	1129	438	219	219	0	0	0	1614	977	637	72.87	85.03	59.76	1176	50.11	501	21.35	329	14.02	1171	49.89
5	விஸ்வநாதபுரி	350	1105	511	594	1162	104	48	56	1167	1005	466	539	1	1	0	759	416	343	75.82	89.85	63.75	726	65.70	353	31.95	2	0.18	379	34.30
6	வேட்டமங்கலம் (மேற்கு)	1827	5882	2887	2995	1037	420	213	207	972	816	398	418	7	4	3	3953	2225	1728	72.37	83.21	61.98	3541	60.20	1920	32.64	86	1.46	2341	39.80
7	வேட்டமங்கலம் (கிழக்கு)	807	2657	1310	1347	1028	202	99	103	1040	714	346	368	5	2	3	1521	900	621	61.96	74.32	49.92	1609	60.56	886	33.35	16	0.60	1048	39.44
8	ஆண்டன்கோயில் (மேற்கு)	1687	6038	2939	3099	1054	580	304	276	908	801	381	420	4	3	1	4404	2342	2062	80.69	88.88	73.04	3039	50.33	1817	30.09	151	2.50	2999	49.67
9	மண்மங்கலம்	1866	6068	3001	3067	1022	489	242	247	1021	1542	759	783	2	2	0	4068	2345	1723	72.92	84.99	61.10	3448	56.82	1901	31.33	129	2.13	2620	43.18
	மொத்தம்	10062	34221	16993	17228	1014	2714	1386	1328	958	7776	3805	3971	25	17	8	23352	13262	10090	74.12	84.97	63.46	18792	54.91	10408	30.41	844	2.47	15429	45.09
7-10 கு.மீ																														
வ.எண்	பெயர்	குடும்பங்களின் எண்ணிக்கை	மொத்த மக்கள் தொகை	மொத்த ஆண்	மொத்த பெண்	பாலின விகிதம்	கேடும் குறைவான	கேடும் கீழே ஆண்	கேடும் கீழே பெண்	குழந்தை பாலின விகிதம்	எஸ்சி மக்கள் தொகை	எஸ்சி ஆண்	எஸ்சி பெண்	ST மக்கள் தொகை	ST ஆண்	எஸ்டி பெண்	எழுத்தறிவு பெற்ற மக்கள்	ஆண் எழுத்தறிவு	பெண் எழுத்தறிவு	மொத்த Lite. விகிதம் (%)	ஆண்களின் லைட் விகிதம் (%)	பெண் லைட். விகிதம் (%)	மொத்த தொழிலாளர்கள்	மொத்த தொழிலாளர் விகிதம் (%)	முக்கிய தொழிலாளர்கள்	முக்கிய பணியாளர்கள் விகிதம் (%)	விளிம்புநிலை தொழிலாளர்கள்	விளிம்புநிலை தொழிலாளர்	வேலை செய்யாதவர்கள்	தொழிலாளர் அல்லாதோர்
1	ஆத்தூர்	1633	5186	2548	2638	1035	478	250	228	912	1245	614	631	1	1	0	3488	1977	1511	74.09	86.03	62.70	2874	55.42	1560	30.08	219	4.22	2312	44.58
2	கொம்புபாளையம்	614	1932	973	959	986	133	78	55	705	235	121	114	0	0	0	1371	766	605	76.21	85.59	66.92	945	48.91	566	29.30	43	2.23	987	51.09
3	திருக்காட்டுத்துறை	944	3011	1458	1553	1065	217	118	99	839	387	190	197	0	0	0	2091	1150	941	74.84	85.82	64.72	1694	56.26	954	31.68	12	0.40	1317	43.74
4	நஞ்சைபுகளூர்	751	2458	1186	1272	1073	208	120	88	733	242	113	129	0	0	0	1741	922	819	77.38	86.49	69.17	1215	49.43	738	30.02	36	1.46	1243	50.57
	மொத்தம்	3942	12587	6165	6422	1042	1036	566	470	830	2109	1038	1071	1	1	0	8691	4815	3876	75.24	86.00	65.12	6728	53.45	3818	30.33	310	2.46	5859	46.55
	பெரிய மொத்தம்	15124	50311	24855	25456	1024	4014	2079	1935	931	10485	5129	5356	26	18	8	33990	19220	14770	73.42	84.39	62.79	27766	55.19	16167	32.13	1459	2.90	22545	44.81

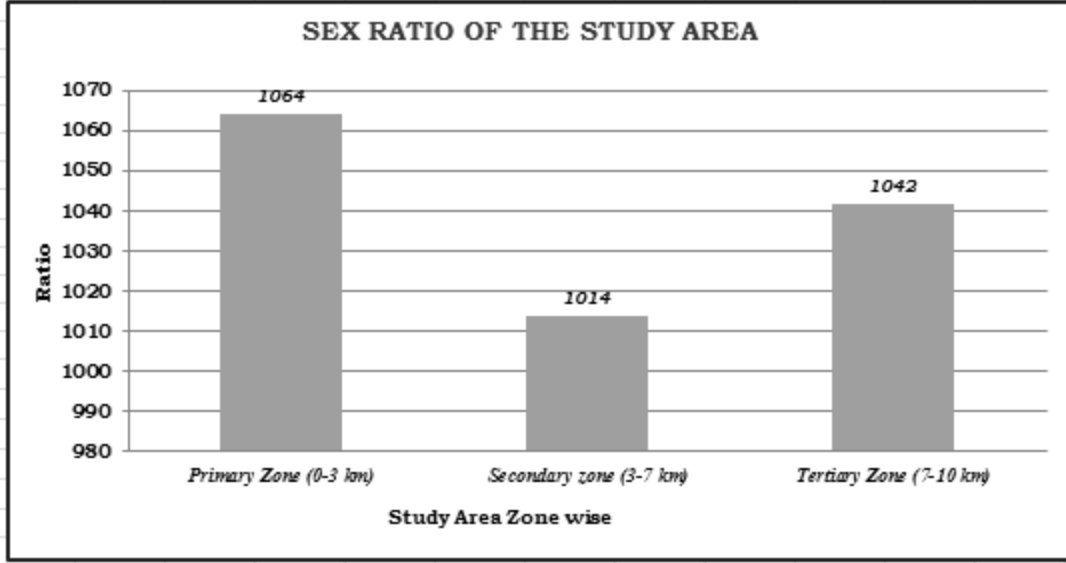
- தாவர எல்லையிலிருந்து (அதாவது, முதன்மை, இரண்டாம் நிலை மற்றும் மூன்றாம் நிலை மண்டலம்) இருந்து மூன்று மண்டலங்களின் கீழ் பிரிக்கப்பட்ட கிராமங்கள் மற்றும் அவற்றின் அடுத்தடுத்த மக்கள்தொகை ஆகியவற்றை மேலே உள்ள அட்டவணை அடையாளம் காட்டுகிறது.
- முதன்மை மண்டலத்தில் 1 கிராமங்கள் உள்ளன, அங்கு 3503 மக்கள் தொகையுடன் 1120 குடும்பங்கள் உள்ளன. பெரும்பாலும் தங்கள் வாழ்வாதாரத்திற்காகவும் பொருளுக்காகவும் கட்டப்பட்ட நிலத்தில் கிடக்கிறார்கள்.
- இரண்டாம் நிலை மற்றும் மூன்றாம் நிலை மண்டலம் இரண்டும் முறையே 34221 மற்றும் 12587 மொத்த மக்கள்தொகை கொண்ட 9 மற்றும் 4 கிராமங்களை உள்ளடக்கியது.

3.16 பாலினம் மற்றும் பாலின விகிதம்

1000 ஆண்களுக்கு பெண்களின் எண்ணிக்கையை விவரிக்க பாலின விகிதம் பயன்படுத்தப்படுகிறது. பாலின விகிதம் இந்தியாவில் பெண்களின் மக்கள்தொகை மற்றும் இந்தியாவில் ஆண்களுக்கு பெண்களின் விகிதம் என்ன என்பதைக் கண்டறியும் மதிப்புமிக்க ஆதாரமாகும். 2011 ஆம் ஆண்டு மக்கள்தொகை கணக்கெடுப்பில், இந்தியாவில் 2011 ஆம் ஆண்டு மக்கள் தொகை விகிதம் 1000 ஆண்களுக்கு 940 பெண்கள் என்று தெரியவந்துள்ளது. ஆய்வுப் பகுதியில் 1000 ஆண்களுக்கு 1031 பெண்கள் உள்ளனர். பாலினம் மற்றும் பாலின விகிதம் ஒரு பகுதியின் மனித வளர்ச்சிக் குறியீட்டை (HDI) தீர்மானிக்கிறது, இதன் மூலம் அந்தப் பகுதியில் உள்ள பெண்களின் நிலையைப் புரிந்துகொள்கிறது. மக்கள்தொகை கணக்கெடுப்புத் தரவுகளின்படி, ஆய்வுப் பகுதியில் 49.25% ஆண்களும் 50.75% பெண்களும் உள்ளனர். பின்வரும் அட்டவணையில் முதன்மை, இரண்டாம் நிலை மற்றும் மூன்றாம் நிலை என ஆய்வுப் பகுதியில் (இடைநிலை மண்டலம்) அமைந்துள்ள 21 கிராமங்களின் பாலின விகிதம் பற்றிய தகவல்கள் உள்ளன.

அட்டவணை 3.45 கண்காணிப்பு பகுதியின் பாலின விகிதம்

வ.எண்	இடைப்பகுதி	கண்காணிப்பு பகுதியின் பாலின விகிதம் பெண்/ 1000 ஆண்
1	முதன்மை மண்டலம் (0-3 கிமீ)	1064
2	இரண்டாம் நிலை மண்டலம் (3-7 கிமீ)	1014
3	மூன்றாம் நிலை மண்டலம் (7-10 கிமீ)	1042



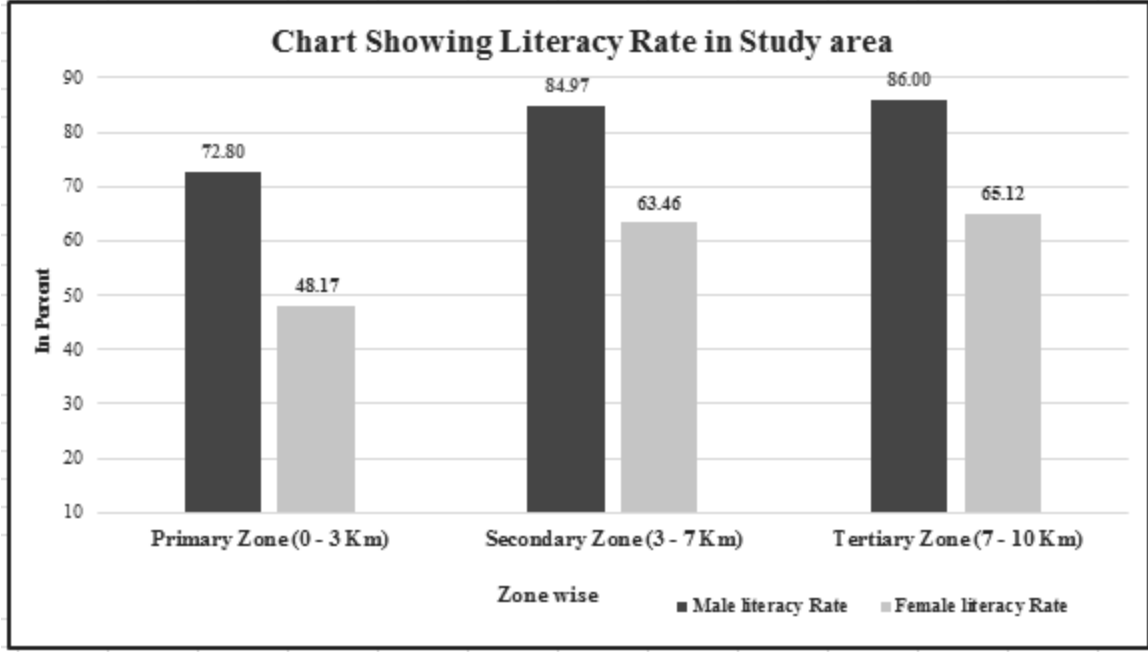
படம்: 3.34 10 கிமீ கண்காணிப்பு பகுதிக்குள் பாலின விகிதம்

3.8.17 கண்காணிப்பு பகுதியில் எழுத்தறிவு விகிதம்

எழுத்தறிவு விகிதம் என்பது ஒரு நாட்டில் எழுத படிக்கும் திறன் கொண்டவர்களின் சதவீதமாகும். கல்வியறிவு நிலைகளின் பகுப்பாய்வு ஆய்வுப் பகுதியில் செய்யப்படுகிறது. ஆய்வுப் பகுதியின் 10 கிமீ சுற்றளவு 2011 ஆம் ஆண்டு மக்கள்தொகை கணக்கெடுப்பின் படி 73.42% கல்வியறிவு விகிதத்தை நிரூபிக்கிறது. ஆய்வுப் பகுதியில் ஆண்களின் கல்வியறிவு விகிதம் 84.39% ஆக உள்ளது, அதேசமயம் சமூக மாற்றத்திற்கான முக்கிய குறிகாட்டியாக இருக்கும் பெண்களின் கல்வியறிவு விகிதம் கவனிக்கப்படுகிறது. 2011 மக்கள் தொகை கணக்கெடுப்பின்படி 62.79%. இது பிராந்தியத்தில் கவனம் செலுத்தி, கல்வியில் கவனம் செலுத்தி மேலும் வளர்ச்சியை மேம்படுத்த வேண்டும். (அட்டவணை எண் 3.17.1).

அட்டவணை 3.46 கண்காணிப்பு பகுதியின் எழுத்தறிவு விகிதம்

மண்டலம்	கிராமங்களின் எண்	கல்வியறிவு பெற்ற ஆண் மக்கள் தொகை	ஆண்களின் கல்வியறிவு விகிதம்	பெண் எழுத்தறிவு மக்கள் தொகை	பெண் கல்வியறிவு விகிதம்	மொத்த எழுத்தறிவு	மொத்த எழுத்தறிவு விகிதம்
முதன்மை மண்டலம் (0 - 3 கிமீ)	1	1143	72.80	804	48.17	1947	60.11
இரண்டாம் நிலை மண்டலம் (3 - 7 கிமீ)	9	13262	84.97	10090	63.46	23352	74.12
மூன்றாம் நிலை மண்டலம் (7 - 10 கிமீ)	4	4815	86.00	3876	65.12	8691	75.24
கண்காணிப்பு பகுதி (0-10கிமீ)	14	19220	84.39	14770	62.79	33990	73.42



படம்: 3.35 கல்விப் பகுதியில் கல்வியறிவு விகிதம்

3.8.18 குடும்ப அளவு

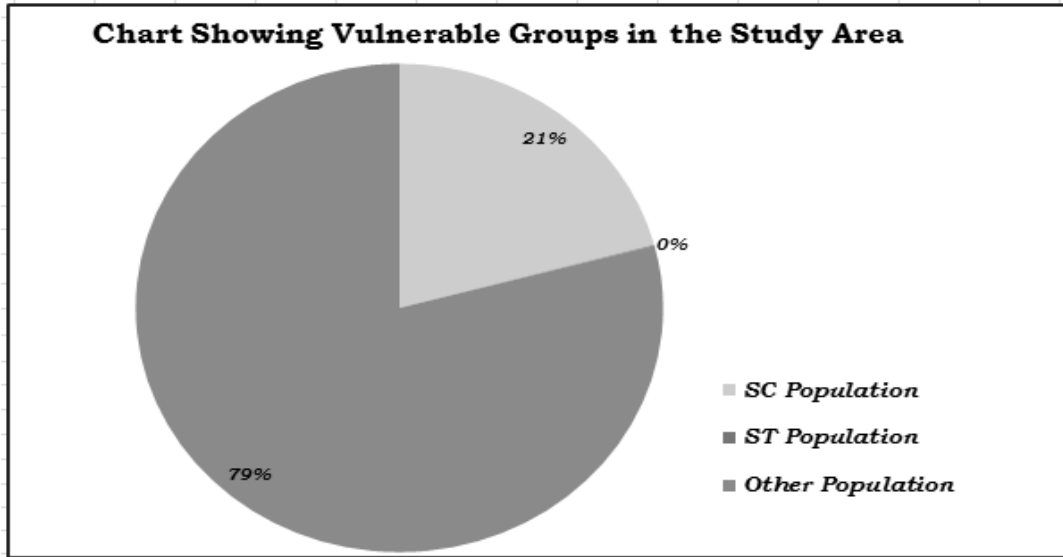
குடும்பத்தின் அளவு, குடும்ப செயல்பாடு, வள நுகர்வு, மொத்த வருமானம் மற்றும் அவற்றின் செலவு முறை ஆகியவற்றை விவரிக்கிறது. மக்கள்தொகை கணக்கெடுப்பு 2011 தரவு, இந்த குடும்பங்களில் பெரும்பாலானவர்கள் 3 உறுப்பினர்களைக் கொண்ட குடும்ப அளவைக் கொண்டுள்ளனர், குடும்பத்தின் அளவை அறிந்துகொள்வது, எவ்வளவு வள நுகர்வு ஏற்படுகிறது மற்றும் ஆண்டு வருமானம் உருவாக்கப்பட்டு செலவழிக்கப்படுகிறது என்பதற்கான நியாயமான புரிதலை அளிக்கிறது.

3.8.19 பாதிக்கப்படக்கூடிய குழு

ஒரு செயல் திட்டத்தை உருவாக்கும் போது, ஒதுக்கப்பட்ட மற்றும் பாதிக்கப்படக்கூடிய குழுக்களின் கீழ் வரும் மக்களைக் கண்டறிவது மிகவும் முக்கியமானது மற்றும் செயல் திட்டங்களை உருவாக்கும் போது இந்த குழுக்களுக்கு சிறப்பு கவனம் செலுத்தப்பட வேண்டும். அவர்களுக்காக சிறப்பு ஏற்பாடுகள் செய்யப்பட வேண்டும். கவனிக்கப்பட்ட கிராமங்களில் அட்டவணை சாதி (SC) மக்கள் தொகை 26.86% மற்றும் பட்டியல் பழங்குடி மக்கள் தொகை 0.03%, மற்ற மக்கள் தொகை மொத்த ஆய்வு பகுதியில் 73.11% ஆகும்.

அட்டவணை 3.45 ஆய்வுப் பகுதியின் பாதிக்கப்படக்கூடிய குழுக்கள்

மண்டலம்	கிராமங்களின் எண்	பாதிக்கப்படக்கூடிய குழுக்கள்					
		SC மக்கள் தொகை	%	ST மக்கள் தொகை	%	பிற மக்கள் தொகை	%
முதன்மை மண்டலம் (0 - 3 கிமீ)	1	600	17.13	0	0.00	2903	82.87
இரண்டாம் நிலை மண்டலம் (3 - 7 கிமீ)	9	7776	22.72	25	0.07	26420	77.20
மூன்றாம் நிலை மண்டலம் (7 - 10 கிமீ)	4	2109	16.76	1	0.01	10477	83.24
மொத்த பரப்பளவு (10 கிமீ)	14	10485	20.84	26	0.05	39800	79.11



படம்: 3.36 பாதிக்கப்படக்கூடிய குழுக்கள்

3.8.20 பொருளாதார நடவடிக்கைகள்

ஒரு பகுதியின் பொருளாதாரம் அப்பகுதியில் உள்ள மக்களின் தொழில் முறை மற்றும் வருமான மட்டத்தால் வரையறுக்கப்படுகிறது. ஆய்வுப் பகுதியில் வசிப்பவர்களின் தொழில் அமைப்பு பணி வகையைக் குறிப்புடன் ஆய்வு

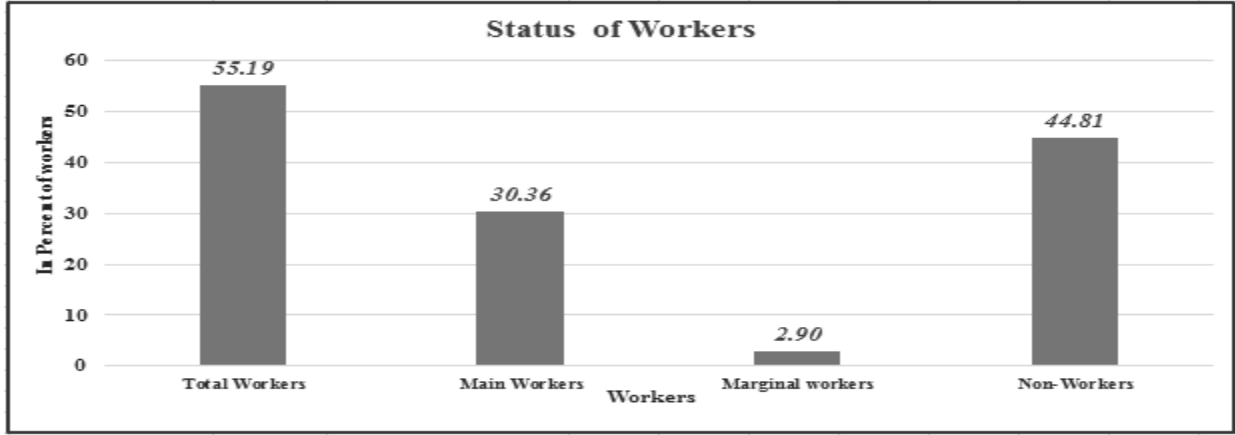
செய்யப்படுகிறது. மக்கள் தொகையானது தொழில் வாரியாக மூன்று பிரிவுகளாகப் பிரிக்கப்பட்டுள்ளது, அதாவது மொத்தத் தொழிலாளர்கள், முக்கியத் தொழிலாளர்கள் மற்றும் தொழிலாளர் அல்லாதவர்கள். முக்கிய தொழிலாளர்களில் விவசாயிகள், விவசாயத் தொழிலாளர்கள், வீட்டுத் தொழில் மற்றும் பிற சேவைகளில் ஈடுபடுபவர்கள் அடங்குவர். தொழிலாளர்கள் அல்லாதவர்களில், மாணவர்கள், ஓய்வு பெற்றவர்கள், சார்ந்திருப்பவர்கள், பிச்சைக்காரர்கள், அலைந்து திரிபவர்கள் போன்ற ஊதியம் இல்லாத வீட்டுக் கடமைகளில் ஈடுபடுபவர்கள், நிறுவன உறவினர்கள் அல்லது மேற்கூறிய வகைகளின் கீழ் வராத பிற தொழிலாளர்கள் அல்லாதவர்கள் உள்ளனர்.

அட்டவணை 3.48 ஆய்வுப் பகுதியின் வேலை சக்தியைக் காட்டுகிறது

மண்டலம்	கிராமங்களின் எண்	மொத்த தொழிலாளர்கள்	%	முக்கிய தொழிலாளர்கள்	%	விளிம்புநிலை தொழிலாளர்கள்	%	வேலை செய்யாதவர்கள்	%
முதன்மை மண்டலம் (0 - 3 கிமீ)	1	2246	64.12	1049	29.95	305	8.71	1257	35.88
இரண்டாம் நிலை மண்டலம் (3 - 7 கிமீ)	9	18792	54.91	10408	30.41	844	2.47	15429	45.09
மூன்றாம் நிலை மண்டலம் (7 - 10 கிமீ)	4	6728	53.45	3818	30.33	310	2.46	5859	46.55
கண்காணிப்பு பகுதி (10 கிமீ)	14	27766	55.19	15275	30.36	1459	2.90	22545	44.81

ஆதாரம்: இந்திய மக்கள் தொகை கணக்கெடுப்பு, 2011

மொத்த உழைக்கும் மக்கள்தொகையில், முக்கிய தொழிலாளர்களின் சதவீதம் 30.36 % ஆகவும், 2.90% விளிம்புநிலை தொழிலாளர்கள் எனவும் மேலே உள்ள அட்டவணை காட்டுகிறது. ஆய்வுப் பகுதியில் பணிபுரிபவர்களின் எண்ணிக்கை 55.19% மற்றும் வேலை செய்யாத மக்கள் தொகை 44.81% ஆகும். கணக்கெடுப்பில் இருந்து பெறப்பட்ட தரவுகளின்படி (தொழில் கட்டமைப்பில் முன்பு குறிப்பிட்டது போல) இவர்களில் பெரும்பாலோர் ஆண்டின் முக்கிய காலத்திற்கு பணியமர்த்தப்பட்டுள்ளனர். மேலும், இயற்கையான சூழலைக் குறிப்பிடுவது நிலையான வணிகத்தைக் கண்டுபிடிப்பதில் மக்களைக் கட்டுப்படுத்துகிறது, குறிப்பிட்ட மாதங்களுக்கு மட்டுமே செய்யப்படுகிறது. எனவே, முன்மொழியப்பட்ட திட்டம் அவர்கள் பதிவுசெய்து, வாழ்வாதாரத்தைப் பெறுவதற்கு சாத்தியமான வெளிப்பாடாகச் செயல்படும்.



படம்: 3.37 ஆய்வுப் பகுதியில் பணிபுரியும் மக்கள் தொகை

3.8.21 உள்கட்டமைப்பு அடிப்படை

பௌதீக உள்கட்டமைப்பு வசதிகளின் சிறந்த நெடுவொர்க் (கட்டமைக்கப்பட்ட மற்றும் சாலைகள், நீர்ப்பாசனம், மின்சாரம் மற்றும் சமூக உள்கட்டமைப்பு ஆதரவு, அதாவது சுகாதாரம் மற்றும் கல்வி, நீர் மற்றும் சுகாதாரம் ஆகியவை கிராமப்புற பொருளாதாரத்தின் வளர்ச்சிக்கு அவசியம்.

அடிப்படைக் கணக்கெடுப்பு மற்றும் ஆய்வுப் பகுதியின் மக்கள் தொகைக் கணக்கெடுப்புத் தரவுகளின் அடிப்படையில் அப்பகுதியில் உள்ள உள்கட்டமைப்பு வசதிகள் பற்றிய மதிப்பாய்வு செய்யப்பட்டது. இப்பகுதியில் உள்ள உள்கட்டமைப்பு வசதிகள் அடுத்தடுத்த பிரிவுகளில் விவரிக்கப்பட்டுள்ளன.

- நிர்வாக அலுவலகங்கள் தமிழ்நாடு, கரூர் மாவட்டத்தில் (15கிமீ-E) உள்ளூர் போக்குவரத்து மூலம் அமைந்துள்ள இடத்திலிருந்து அமைந்துள்ளது.
- சுரங்க குத்தகை எல்லையிலிருந்து 10 கி.மீ தொலைவில் அமராவதி ஆறு தென்கிழக்கு பக்கம்.
- அரசு உயர்நிலைப் பள்ளி சத்திரம் கிராமம் (NE-3.0km) ADW அரசு மேல்நிலைப் பள்ளி, புன்னந்துபாளையம் கிராமம் (E-5.0km), அரசுப் பள்ளி, குரும்பப்பட்டி (SE-4.0km), அரசு தொடக்கப் பள்ளி, ஓரம்புப்பாளையம் (6km-N) , கேம்பிரிட்ஜ் கலை மற்றும் அறிவியல் கல்லூரி, மறவபாளையம் கிராமம் மற்றும் கரூர் தாலுகாவில் பல கல்லூரிகள் மற்றும் பயிற்சி நிறுவனம் ஆய்வுப் பகுதியில் காணப்படுகின்றன.
- புன்னம் PHC, மொச்சகோட்டம் பாளையம் கிராம அரசு மருத்துவமனை, சின்னசமுத்திரம் PHC, போன்ற தாங்கல் மண்டல பகுதியில் உள்ள சுகாதார வசதிகள்.

அட்டவணை 3.49 ஆய்வு செய்யப்பட்ட பகுதியில் உள்ள கல்வி வசதிகள்

வ.எண்	ஊர் பெயர்	அரசு தொடக்கப்பள்ளி (எண்கள்)	தனியார் தொடக்கப்பள்ளி (எண்கள்)	அரசு நடுநிலைப்பள்ளி (எண்கள்)	தனியார் நடுநிலைப்பள்ளி (எண்கள்)	அரசு மேல்நிலைப்பள்ளி (எண்கள்)	தனியார் மேல்நிலைப்பள்ளி (எண்கள்)	அரசு மூத்த மேல்நிலைப்பள்ளி (எண்கள்)	அரசு கலை மற்றும் அறிவியல் பட்டயக் கல்லூரி (எண்கள்)
0-3 கி.மீ									
1	குப்பம்	5	0	1	0	0	0	0	0
	மொத்தம்	5	0	1	0	0	0	0	0
3-7 கி.மீ									
1	புன்னம்	7	1	2	2	1	1	1	0
2	மண்மங்கலம்	5	2	1	3	1	3	0	0
3	ஆண்டன்கோயில் (மேற்கு)	5	0	1	0	0	0	0	0
4	க.பரமத்தி	3	0	1	0	1	0	1	0
5	நெடுங்கூர்	3	0	0	0	0	0	0	0
6	கருடையம்பாளையம்	3	0	1	0	0	0	0	0
7	விஸ்வநாதபுரி	1	0	1	0	0	0	0	0
8	வேட்டமங்கலம் (மேற்கு)	8	0	1	1	1	1	1	0
9	வேட்டமங்கலம் (கிழக்கு)	4	0	0	0	0	0	0	0
	மொத்தம்	39	3	8	6	4	5	3	0
7-10 கி.மீ									
1	கொம்புபாளையம்	2	1	1	1	1	1	1	0
2	திருக்காட்டுத்துறை	3	1	0	1	0	1	0	0
3	நஞ்சைபுகளூர்	2	0	2	0	0	0	0	0
4	ஆத்தூர்	5	0	1	0	0	0	0	0
	மொத்தம்	12	2	4	2	1	2	1	0
	மொத்தம்	56	5	13	8	5	7	4	0

ஆதாரம் : **DCHB மக்கள்தொகை கணக்கெடுப்பு 2011, தமிழ்நாடு.**

அட்டவணை 3.50 கணக்கெடுக்கப்பட்ட பகுதியில் சுகாதார/மருத்துவ வசதிகள்

வ.எண்	ஊர் பெயர்	சமூக சுகாதார மையம் (எண்கள்)	ஆரம்ப சுகாதார நிலையம் (எண்கள்)	ஆரம்ப சுகாதார துணை மையம் (எண்கள்)	மகப்பேறு மற்றும் குழந்தைகள் நல மையம் (எண்கள்)	மருத்துவமனை அலோபதி (எண்கள்)	மருந்தகம் (எண்கள்)	கால்நடை மருத்துவமனை (எண்கள்)	குடும்ப நல மையம் (எண்கள்)	அரசு அல்லாத மருத்துவ வசதிகள் மருந்து கடை (எண்கள்)
0-3 கி.மீ										
1	குப்பம்	0	0	1	0	0	0	1	0	0
	மொத்தம்	0	0	1	0	0	0	1	0	0
3-7 கி.மீ										
1	புன்னம்	0	1	1	1	0	1	1	1	1
2	மண்மங்கலம்	1	1	1	1	0	1	1	1	0
3	ஆண்டன்கோயில் (மேற்கு)	0	0	1	1	0	0	0	0	2
4	க.பரமத்தி	0	1	2	1	0	1	1	1	1
5	நெடுங்கூர்	0	0	0	0	0	0	0	0	0
6	கருடையம்பாளையம்	0	0	1	0	0	0	0	0	0
7	விஸ்வநாதபுரி	0	1	1	1	0	1	0	1	0
8	வேட்டமங்கலம் (மேற்கு)	0	0	2	1	0	0	1	0	1
9	வேட்டமங்கலம் (கிழக்கு)	0	1	2	1	0	1	0	1	0
	மொத்தம்	1	5	11	7	0	5	4	5	5
7-10 கி.மீ										
1	கொம்புபாளையம்	0	0	1	1	0	0	0	0	0
2	திருக்காட்டுத்துறை	0	0	1	1	0	0	0	0	0
3	நஞ்சைபுகளூர்	0	0	1	1	0	0	0	0	0
4	ஆத்தூர்	0	0	2	1	0	0	1	0	0
	மொத்தம்	0	0	5	4	0	0	1	0	0
	மொத்தம்	1	5	17	11	0	5	6	5	5

ஆதாரம் : **DCHB மக்கள்தொகை கணக்கெடுப்பு 2011, தமிழ்நாடு.**

அட்டவணை 3.51 கணக்கெடுக்கப்பட்ட பகுதியில் உள்ள நீர் மற்றும் வடிகால் வசதிகள்

வ.எண்	ஊர் பெயர்	குழாய் நீர்-சுத்திகரிப்பு (நிலை A(1)/NA(2))	குழாய் நீர் சுத்திகரிக்கப்படவில்லை (நிலை A(1)/NA(2))	நன்கு மூடப்பட்டிருக்கும் (நிலை A(1)/NA(2))	மூடப்படாத கிணறு (நிலை A(1)/NA(2))	கைபம்ப (நிலை A(1)/NA(2))	குழாய் கிணறுகள்/ஆழ்துளை கிணறு (நிலை A(1)/NA(2))	வசந்தம் (நிலை A(1)/NA(2))	ஆறு/கால்வாய் (நிலை A(1)/NA(2))	தொட்டி/குளம்/ஏரி (நிலை A(1)/NA(2))	மூடிய வடிகால் (நிலை A(1)/NA(2))	திறந்த வடிகால் (நிலை A(1)/NA(2))	வடிகால் இல்லை (நிலை A(1)/NA(2))
0-3 கி.மீ													
1	குப்பம்	1	1	1	1	1	1	2	2	2	1	1	1
	மொத்தம்	1	1	1	1	1	1	0	0	0	1	1	1
3-7 கி.மீ													
1	புன்னம்	1	1	1	1	1	1	1	1	1	1	1	1
2	மண்மங்கலம்	1	1	1	1	1	1	2	1	2	1	1	1
3	ஆண்டன்கோயில் (மேற்கு)	1	1	2	1	1	1	2	2	2	1	1	1
4	க.பரமத்தி	1	1	1	1	1	1	2	2	2	1	1	1
5	நெடுங்கூர்	1	1	2	1	1	1	2	2	2	1	1	1
6	கருடையம்பாளையம்	1	1	2	1	2	1	2	2	2	1	1	1
7	விஸ்வநாதபுரி	1	1	2	1	2	2	2	2	2	1	1	1
8	வேட்டமங்கலம் (மேற்கு)	1	1	1	1	1	1	2	1	2	1	1	1
9	வேட்டமங்கலம் (கிழக்கு)	1	1	1	1	1	1	2	1	2	1	1	1
	மொத்தம்	9	9	5	9	7	8	1	4	1	9	9	9
7-10 கி.மீ													
1	கொம்புபாளையம்	1	1	1	1	2	1	1	2	2	1	1	1
2	திருக்காட்டுத்துறை	1	1	1	1	1	1	2	2	2	1	1	1
3	நஞ்சைபுகளூர்	1	1	1	1	1	1	2	2	2	1	1	1
4	ஆத்தூர்	1	1	2	1	1	1	1	2	2	1	1	1
	மொத்தம்	4	4	3	4	3	4	2	8	8	4	4	4
	மொத்தம்	14	14	9	14	11	13	3	12	5	14	14	14

ஆதாரம்: DCHB மக்கள்தொகை கணக்கெடுப்பு 2011, தமிழ்நாடு.

அட்டவணை: 3.52 ஆய்வு செய்யப்பட்ட பகுதியில் போக்குவரத்து மற்றும் பிற உள்கட்டமைப்பு வசதிகள்

Sno	ஊர் பெயர்	தபால் அலுவலகம் (நிலை A(1)/NA(2))	துணை அஞ்சல் அலுவலகம் (நிலை A(1)/NA(2))	அஞ்சல் மற்றும் தந்தி அலுவலகம் (நிலை A(1)/NA(2))	தொலைபேசி (லேண்டலைன்கள்) (நிலை A(1)/NA(2))	மொபைல் ஃபோன் கவரேஜ் (நிலை A(1)/NA(2))	தனியார் கூரியர் வசதி (நிலை A(1)/NA(2))	பொது பேருந்து சேவை (நிலை A(1)/NA(2))	தனியார் பேருந்து சேவை (நிலை A(1)/NA(2))	ரயில் நிலையம் (நிலை A(1)/NA(2))	தானியங்கு/மாற்றியமைக்கப்பட்ட ஆட்டோக்கள் (நிலை A(1)/NA(2))	டாக்ஸி (நிலை A(1)/NA(2))	வேன்கள் (நிலை A(1)/NA(2))	டிராக்டர்கள் (நிலை A(1)/NA(2))	சைக்கிள் இழுக்கும் ரிக்ஷாக்கள் (கையால்)	சைக்கிள் இழுக்கும் ரிக்ஷாக்கள் (இயந்திரம்)	வில்லங்குளால் இயக்கப்படும் வண்டிகள் (நிலை A(1)/NA(2))	கடல்/நதி/படகு சேவை (நிலை A(1)/NA(2))	தேசிய நெடுஞ்சாலை (நிலை A(1)/NA(2))	மாநில நெடுஞ்சாலை (நிலை A(1)/NA(2))	முக்கிய மாவட்ட சாலை (நிலை A(1)/NA(2))	பிற மாவட்ட சாலை (நிலை A(1)/NA(2))
0-3 கி.மீ																						
1	குப்பம்	2	1	2	1	1	2	1	1	2	1	2	2	2	2	2	2	2	2	1	1	1
	மொத்தம்	0	1	0	1	1	0	0	0	0	1	1	1	0	0	0	0	0	0	0	0	
3-7 கி.மீ																						
1	புன்னம்	2	2	2	1	1	2	1	1	2	2	1	1	2	2	2	2	2	2	1	2	2
2	மண்மங்கலம்	2	1	2	1	1	2	1	1	2	2	2	2	2	2	2	2	2	1	1	1	2
3	ஆண்டன்கோயில் (மேற்கு)	2	2	2	1	1	2	1	1	2	2	2	2	2	2	2	2	2	1	1	1	1
4	க.பரமத்தி	2	1	2	1	1	2	1	1	2	2	1	1	2	2	2	2	2	2	1	1	1
5	நெடுங்கூர்	2	2	2	1	1	2	1	1	2	2	2	2	2	2	2	2	2	1	2	2	1
6	கருடையம்பாளையம்	2	1	2	1	1	2	1	1	2	2	2	2	2	2	2	2	2	1	2	2	1
7	விஸ்வநாதபுரி	2	1	2	1	1	2	1	1	2	2	2	2	2	2	2	2	2	2	2	2	2
8	வேட்டமங்கலம் (மேற்கு)	2	1	2	1	1	2	1	2	2	2	1	1	2	2	2	2	2	1	1	1	1
9	வேட்டமங்கலம் (கிழக்கு)	2	2	2	1	1	2	1	1	2	2	2	2	2	2	2	2	2	2	2	1	1
	மொத்தம்	0	5	0	9	9	0	9	8	0	18	3	3	0	0	0	0	0	5	5	5	6

7-10 கி.மீ																						
1	கொம்புபாளையம்	1	2	1	1	1	2	1	1	2	2	2	2	2	2	2	2	2	2	2	1	1
2	திருக்காட்டுத்துறை	2	1	2	2	1	2	1	1	2	2	2	2	2	2	2	2	2	2	2	1	1
3	நஞ்சைபுகளூர்	2	1	2	1	1	2	1	1	2	2	2	2	2	2	2	2	2	1	2	2	2
4	ஆத்தூர்	2	1	2	2	1	2	1	1	2	2	2	2	2	2	2	2	2	1	1	2	2
	மொத்தம்	1	3	1	2	4	0	4	4	8	8	8	8	0	0	0	0	0	2	1	2	2
	ஜி.மொத்தம்	1	9	1	12	14	0	13	12	5	27	12	12	0	0	0	0	0	7	6	7	8

ஆதாரம்: DCHB மக்கள்தொகை கணக்கெடுப்பு 2011, தமிழ்நாடு.

3.8.22 ஆய்வுப் பகுதியில் உள்ள பிற சிக்கல்கள்

1. நிலத்தின் காடழிப்பு (மரங்கள் அல்லது செடிகளை வெட்டுதல் போன்றவை)
2. விவசாய நிலம் குறைகிறது
3. பாதிக்கப்படக்கூடிய குழுக்களிடையே அவர்களின் நலனுக்கான விழிப்புணர்வு இல்லாமை
4. மைய மற்றும் இடையக பகுதிக்கான மருத்துவ/கிளினிக் வசதிகள் மற்றும் PHC தேவை
5. ஒவ்வொரு கிராமத்திலும் திடக்கழிவு ஊசி மூலம் சுற்றுப்புறச் சுத்தம்.
6. துணை சுகாதார பராமரிப்பு மையங்களுடன் மருத்துவமனை வசதிகளை செயல்படுத்துதல்.
7. பொது கழிப்பறை ஆண்கள் மற்றும் பெண்கள் தனித்தனியாக சரியான வடிகால் அமைப்பு தேவை.

3.23 விளக்கம்

தரவுகளின் அடிப்படையில், பின்வரும் அனுமானங்களை வரையலாம்:

- ▣ ஆய்வுப் பகுதியில் மொத்த எழுத்தறிவு விகிதம் 69.73%.
- ▣ படிக்கும் பகுதியில் சராசரி கல்வி வசதிகள் இருந்தன. கல்வியானது ஆரம்ப மற்றும் நடுத்தர மட்டத்திற்கு மட்டுப்படுத்தப்பட்டுள்ளது என்பதை ஒட்டுமொத்த நிலை சித்தரிக்கிறது.
- ▣ ஆய்வுப் பகுதியின் மொத்த மக்கள்தொகையில் அட்டவணைப் பழங்குடி சமூகம் 0.03% ஆகவும், பட்டியல் சாதியினர் 26.86% ஆகவும் உள்ளனர்.
- ▣ மற்ற மக்கள்தொகை ஆய்வுப் பகுதியின் மொத்த மக்கள்தொகையில் 73.11% ஆகும்.
- ▣ ஆய்வுப் பகுதி மாவட்டம்/கிராம சாலையால் நன்கு இணைக்கப்பட்டுள்ளது.
- ▣ ஆய்வுப் பகுதி ஆரம்ப நிலை சுகாதார வசதிகள் இல்லை.
- ▣ மேற்கூறிய உண்மைகளைக் கருத்தில் கொண்டு, முன்மொழியப்பட்ட திட்டம் அப்பகுதியில் சமூக-பொருளாதார மேம்பாட்டு நடவடிக்கைகளை மேம்படுத்தும், எனவே நேர்மறையான தாக்கத்தை ஏற்படுத்தும்.
- ▣ ஆய்வுப் பகுதியில் மொபைல் இணைப்பு உள்ளது.

3.24 பரிந்துரைகள் மற்றும் பரிந்துரைகள்

கிராம அபிவிருத்தி திட்டங்கள் கிராம சபை மூலம் சமூகத்துடன் கலந்தாலோசித்து செய்யப்படுகிறது; இவை சமூகத்தின் தேவைகளை நிவர்த்தி செய்வதாக தோன்றுகிறது. எவ்வாறாயினும், செயல்படுத்தும் கட்டத்தில், இந்த திட்டங்கள் பெரும்பாலும் போதுமான நிதியின் சிக்கல், சரியான திட்டமிடல் இல்லாமை, ஊழல், கந்து வட்டி மற்றும் அரசியல் நிகழ்ச்சி நிரல்களால் நிறைந்துள்ளன என்பதை கவனத்தில் கொள்ளலாம். எனவே அரசாங்க நடவடிக்கைகளுடன் ஒன்றிணைவதற்கான நோக்கத்தைக் கண்டறியும் போது,

நடைமுறைப்படுத்துவதற்கான யதார்த்தமான சாத்தியக்கூறுகளைக் கண்டறிவதில் கவனமாக இருக்க வேண்டும்.

▣ பெண்கள் அதிகாரமளித்தல்- வீட்டு அடிப்படையிலான வருமானம் உருவாக்கும் நடவடிக்கைகள், தொழிற்பயிற்சி திட்டங்கள் மற்றும் கல்வியறிவு விகிதத்தை அதிகரிப்பதற்கான பொதுவான கல்வி மையம்.

▣ கல்வி - இலவச சீருடை, பொது அறைகள் மற்றும் நூலகம் கட்டுதல், கணினி கல்வி மற்றும் உடற்கல்வி, பெண்களுக்கான கூடுதல் பள்ளிகள், பள்ளிகளில் தளபாடங்கள் மற்றும் உபகரணங்கள், ஏற்கனவே உள்ள பள்ளி உள்கட்டமைப்பை மேம்படுத்துதல்.

▣ விவசாயம்/கால்நடை - விவசாய நடைமுறைகள், மின்சார இணைப்புகள், மேம்படுத்தப்பட்ட கருவிகள் மற்றும் உபகரணங்களை வாங்குவதற்கான உதவி, திறன் மேம்பாடு, வழங்கல் மற்றும்/அல்லது சிறந்த பல்வேறு விதைகள் பற்றிய அறிவு, மேய்ச்சல் நில மேம்பாடு மற்றும் கால்நடை வளர்ப்பு மற்றும் கால்நடை மருத்துவரின் வசதி போன்ற உள்கட்டமைப்பு.

▣ சுகாதாரம் - கிராமங்களின் சுகாதார நிலைமைகளை மேம்படுத்துதல், கழிவுறைகள் கட்டுவதற்கான உதவி, வடிகால் அமைப்பை மேம்படுத்துதல், சுகாதார முகாம்கள் மற்றும் கோவிட்-19, மலேரியா, டைபாய்டு, காசநோய், மஞ்சள் காய்ச்சல் மற்றும் நிமோனியா போன்ற நோய்களுக்கான விழிப்புணர்வு பிரச்சாரங்கள். PHC மற்றும் அங்கன்வாடி மையங்களை பழுது பார்த்தல்.

▣ மாற்றுத்திறனாளிகள் - சிறப்புக் கல்விக்கான மையம் நிறுவுதல், ஊனமுற்றோர் குறித்து சமூகத்தின் விழிப்புணர்வு மற்றும் அரசின் திட்டங்கள் குறித்த விழிப்புணர்வு.

▣ ஒரு செயல் திட்டத்தை உருவாக்கும் போது, ஒதுக்கப்பட்ட மற்றும் பாதிக்கப்படக்கூடிய குழுக்களின் கீழ் வரும் மக்களைக் கண்டறிவது மிகவும் முக்கியமானது. எனவே செயல் திட்டங்களை உருவாக்கும் போது சிறப்பு ஏற்பாடுகளுடன் இந்த குழுக்களுக்கு சிறப்பு கவனம் செலுத்த முடியும்.

▣ இணைப்பு-சாலை நெட்வொர்க் மற்றும் போக்குவரத்து இணைப்பு ஆகியவை இப்பகுதிக்கு எளிதில் அணுகக்கூடியதாக இருக்கும்.

3.8.25 முடிவு

முன்மொழியப்பட்ட குவாரித் திட்டத்தால் சுற்றியுள்ள பகுதியில் ஏற்படும் பாதிப்புகளை மதிப்பிடுவதற்கு, தளத்தின் வட்டாரத்தில் சுற்றுச்சூழல் தரத்தின் அடிப்படை நிலையை மதிப்பிடுவது இன்றியமையாதது. எனவே திரு.ஜி.பிரபாகர் சுற்றுச்சூழலைப் பாதுகாக்க போதுமான கட்டுப்பாட்டு நடவடிக்கைகளை மேற்கொள்வார் மற்றும் ஆய்வுப் பகுதிகளின் வளர்ச்சியில் பங்களிப்பார் என்பதால், ஆய்வுப் பகுதியின் தற்போதைய சுற்றுச்சூழல் நிலை திட்டத்தால் பாதிக்கப்படாது என்று முடிவு செய்யலாம்.

முன்மொழியப்பட்ட திட்டம், அப்பகுதியில் உள்ள வேலை வாய்ப்பை மேம்படுத்துவதன் மூலம், உள்ளூர் மக்களுக்கு முன்னுரிமை வேலைகளை வழங்குவதை நோக்கமாகக் கொண்டது மற்றும் அதையொட்டி சமூக தரத்தை மேம்படுத்தும்.

அத்தியாயம் 4: எதிர்பார்க்கப்பட்ட சுற்றுச்சூழல் தாக்கங்கள் மற்றும் தணிப்பு நடவடிக்கைகள்

4.0 பொது தகவல்

முன்மொழியப்பட்ட சுரங்க நடவடிக்கையின் காரணமாக பல்வேறு சுற்றுச்சூழல் பண்புகளில் நேரடியாகவும் மறைமுகமாகவும் சுற்றுச்சூழல் பாதிப்புகள், செயல்பாட்டு மற்றும் பிந்தைய செயல்பாட்டின் போது சுற்றியுள்ள சூழலில் உருவாக்கப்படும். கனிம வைப்புகளின் நிகழ்வு, குறிப்பிட்ட தளம், அவற்றின் சுரண்டல், பெரும்பாலும், சூழல் நட்பு செயல்பாட்டைத் தத்தெடுப்பதைத் தவிர வேறு எந்த விருப்பத்தையும் அனுமதிக்காது. நிலையான வளர்ச்சியை உறுதிசெய்யும் வகையில் சுற்றுச்சூழலின் சமநிலையை பராமரிக்கும் வகையில் முறைகள் தேர்ந்தெடுக்கப்பட வேண்டும்.

சுரங்க நடவடிக்கையுடன் சுற்றுச்சூழலைத் தக்கவைக்க, தற்போதுள்ள சுற்றுச்சூழல் சூழ்நிலையில் ஆய்வுகளை மேற்கொள்வது மற்றும் பல்வேறு சுற்றுச்சூழல் கூறுகளின் மீதான தாக்கத்தை மதிப்பிடுவது அவசியம். நிலையான வளங்களைப் பிரித்தெடுப்பதற்கான பொருத்தமான மேலாண்மைத் திட்டங்களை உருவாக்க இது உதவும்.

ஒரு குறிப்பிட்ட சூழ்நிலைக்கான மாதிரியை அடையாளம் கண்டு சரிபார்க்க, தர்க்கரீதியான பகுத்தறிவு / ஆலோசனை / எக்ஸ்ட்ராபோலேஷன் அடிப்படையில் கணிப்புகள் வந்துள்ளன.

சுற்றுச்சூழல் தாக்க மதிப்பீட்டில் பின்வரும் அளவுருக்கள் முக்கியத்துவம் வாய்ந்தவை மற்றும் விரிவாக விவாதிக்கப்படுகின்றன

- நில சூழல்
- மண் சூழல்
- நீர் சூழல்
- காற்று சூழல்
- இரைச்சல் சூழல்
- சமூக பொருளாதார சூழல்
- உயிரியல் சூழல்

திட்ட தளத்தில் அடிப்படை சுற்றுச்சூழல் நிலையின் அடிப்படையில், பாதிக்கப்படக்கூடிய சுற்றுச்சூழல் காரணிகள் (தாக்கங்கள்) அடையாளம் காணப்பட்டு, அளவிடப்படுகின்றன மற்றும் மதிப்பிடப்படுகின்றன..

4.1 நில சூழல்:

4.1.2 எதிர்பார்க்கப்பட்ட தாக்கம்

- நில பயன்பாடு மற்றும் நிலப்பரப்பில் நிரந்தர அல்லது தற்காலிக மாற்றம்.
- நிலப்பரப்பில் மாற்றம்: சுரங்கத்தின் வாழ்நாளின் முடிவில் ML பகுதியின் நிலப்பரப்பு மாறும்.
- கனரக வாகனங்களின் இயக்கம் சில சமயங்களில் விவசாய நிலங்கள், மனிதர்கள் வசிக்கும் இடங்களுக்கு தூசி, சத்தம் போன்றவற்றால் பிரச்சனைகளை ஏற்படுத்துவதுடன், போக்குவரத்து பாதிப்புகளையும் ஏற்படுத்துகிறது.
- நிலத்தின் சீரழிவு காரணமாக மைய மண்டலத்தின் அழகியல் சூழல் பாதிக்கப்படலாம்.
- மழைக்காலத்தில் நிலவேலைகள் மண் அரிப்பு மற்றும் வண்டல் நிறைந்த நீர் நீர் வழிகளில் நுழைவதற்கான சாத்தியத்தை அதிகரிக்கிறது.
- சரியான கவனிப்பு எடுக்கப்படாவிட்டால், வெளிப்படும் வேலைப் பகுதியிலிருந்து கழுவி, நீர் ஓட்டத்தை மூச்சுத்திணறச் செய்யலாம் மற்றும் நீர் ஓட்டத்தின் வண்டல் மண்ணையும் ஏற்படுத்தலாம்.

4.1.3 தணிப்பு நடவடிக்கைகள்

- சுரங்க செயல்பாடு படிப்படியாக தொகுதிகளில் மட்டுப்படுத்தப்படும் மற்றும் எக்ஸ்கவேஷன் படிப்படியாக மேற்கொள்ளப்படும், மேலும் பசுமை பட்டையின் கட்டம் வாரியான மேம்பாடு போன்ற பிற குறைப்பு நடவடிக்கைகளுடன்.
- குவாரி குழிகளைச் சுற்றிலும் மாலை வடிகால்களை அமைத்தல் மற்றும் மழையின் போது நிலத்தடி நீரால் ஏற்படும் அரிப்பைத் தடுக்கவும் மற்றும் முன்மொழியப்பட்ட பகுதிக்குள் பல்வேறு பயன்பாட்டிற்காக புயல் நீரை சேகரிக்கவும் குறைந்த உயரத்தில் ஆக்கப்பூர்வமான இடத்தில் தடுப்பு அணை கட்டுதல்.
- பாதுகாப்பு வலயத்திற்குள் எல்லையில் பசுமை அரண் மேம்பாடு. வெட்டியெடுக்கப்பட்ட குழியில் சேமிக்கப்படும் சிறிய அளவு தண்ணீர் பசுமைக்கு பயன்படுத்தப்படும்
- பயன்படுத்தப்படாத பகுதி, வெட்டியெடுக்கப்பட்ட குழிகளின் மேல் பெஞ்சுகள், பாதுகாப்புத் தடை போன்றவற்றில் அடர்த்தியான தோட்டம் மேற்கொள்ளப்படும்.
- கருத்தியல் நிலையில், குவாரியின் நில பயன்பாட்டு முறை பசுமை அரண் பகுதி மற்றும் தற்காலிக நீர்த்தேக்கமாக மாற்றப்படும்.
- அழகியல் அடிப்படையில், குவாரியைச் சுற்றியுள்ள இயற்கையான தாவரங்கள் தக்கவைக்கப்படும் (உதாரணமாக, 7.5 மீ பாதுகாப்புத் தடை மற்றும் பிற பாதுகாப்பு வழங்கப்படுவது போன்றவை) தூசி உமிழ்வைக் குறைக்க உதவும்.
- கருத்தியல் நிலையிலேயே முறையான வேலிகள் அமைக்கப்படும், பொதுமக்கள் மற்றும் கால்நடைகளின் உள்ளார்ந்த நுழைவைத் தடுக்க, 24 மணி நேரமும் பாதுகாப்பு போடப்படும்.

4.1.4 மண் சூழல்

முன்மொழியப்பட்ட திட்டப் பகுதி கிராவல் உருவாக்கத்தின் மெல்லிய அடுக்குடன் மூடப்பட்டிருக்கும் மற்றும் சராசரியாக 2 மீ - 3 மீ தடிமன் கொண்டது, தோண்டப்பட்ட கிராவல்கள் திறந்த சந்தையில் தேவைப்படும் வாடிக்கையாளர்களுக்கு விற்கப்படும்.

4.1.5 முன்மொழியப்பட்ட திட்டத்திலிருந்து மண் சூழலின் மீதான தாக்கம்

அரிப்பு மற்றும் வண்டல் (பாதுகாப்பான தாவர உறைகளை அகற்றுதல்; மேற்பரப்பு அடுக்குகளை விட குறைவான ஊடுருவக்கூடிய அல்லது அதிக அரிக்கும் தன்மை கொண்ட மண்ணின் அடிவானங்களை வெளிப்படுத்துதல்; மழையை உறிஞ்சும் மண்ணின் திறன் குறைதல்; செறிவு மற்றும் வேகம் காரணமாக புயல்-நீர் ஓட்டத்தில் அதிகரித்த ஆற்றல்; மற்றும் தாவரங்களை நிறுவுவதற்குப் பொருத்தமற்ற மேற்பரப்புப் பொருட்களின் வெளிப்பாடு).

4.1.6 மண் பாதுகாப்பிற்கான தணிப்பு நடவடிக்கைகள்

- ரன்-ஆஃப் திசைதிருப்பல் - குவாரி வேலை செய்யும் பகுதிகளுக்குள் மேற்பரப்பு ஓட்டங்கள் நுழைவதைத் தடுக்க, திட்ட எல்லையைச் சுற்றி மலர் வடிகால்கள் கட்டப்படும். மற்றும் தாவர இயற்கை வடிகால் பாதைகளில் வெளியேற்றப்படும், அல்லது அரிப்புக்கு எதிராக உறுதிப்படுத்தப்பட்ட பகுதி முழுவதும் விநியோகிக்கப்படும் ஓட்டம்.
- வண்டல் குளங்கள் - பணிபுரியும் பகுதிகளில் இருந்து வெளியேறும் நீர் வண்டல் குளங்களை நோக்கி அனுப்பப்படும். இவை வண்டலைப் பிடிக்கின்றன மற்றும் குவாரி தளத்தில் இருந்து ஓட்டம் வெளியேற்றப்படுவதற்கு முன்பு இடைநிறுத்தப்பட்ட வண்டல் சுமைகளைக் குறைக்கின்றன. வண்டல் குளங்கள் ஓடுதல், தக்கவைக்கும் நேரம் மற்றும் மண்ணின் பண்புகள் ஆகியவற்றின் அடிப்படையில் வடிவமைக்கப்பட வேண்டும். விரும்பிய முடிவை அடைய தொடர்ச்சியான வண்டல் குளங்களை வழங்க வேண்டிய அவசியம் இருக்கலாம்.
- தாவரங்களைத் தக்கவைத்தல் - முடிந்தவரை தளத்தில் இருக்கும் தாவரங்களைத் தக்கவைக்கவும் அல்லது மீண்டும் நடவு செய்யவும்.
- கண்காணிப்பு மற்றும் பராமரிப்பு - வாராந்திர கண்காணிப்பு மற்றும் தினசரி பராமரித்தல் அரிப்பு கட்டுப்பாட்டு அமைப்புகளால் அவை மழைக்காலத்தில் சிறப்பாகச் செயல்படும்

4.1.7 எதிர்பார்த்த தாக்கம்

இந்த சாதாரண கல் குவாரி நடவடிக்கையில் எதிர்பார்க்கப்படும் கழிவுகள் எதுவும் இல்லை. அகற்றப்பட்ட முழுப் பொருட்களும் பயன்படுத்தப்படும் (100%).

4.2 நீர் சூழல்

4.2.1 முன்மொழியப்பட்ட திட்டத்திலிருந்து எதிர்பார்க்கப்படும் தாக்கம்

சுரங்கம் மற்றும் அதனுடன் தொடர்புடைய செயல்பாடுகள் காரணமாக பொதுவாக தொடர்புடைய நீர் மாசுபாட்டின் முக்கிய ஆதாரங்கள்:

- வாகனம் கழுவுவதால் கழிவு நீரை உருவாக்குதல்.
- மேற்பரப்பு வெளிப்பாடு அல்லது வேலை செய்யும் பகுதிகளிலிருந்து கழுவுதல்

- வீட்டு கழிவுநீர்
- திட்டப் பகுதியில் வடிகால் பாதையில் இடையூறு
- மைன் குழி நீர் வெளியேற்றம்

• குத்தகைப் பகுதியின் கீழ்ப்பகுதியில் மழைக்காலத்தில் வண்டல் சுமை அதிகரிப்பு
 • இது ஒரு சுரங்கத் திட்டமாக இருப்பதால், செயல்முறை கழிவுகள் இருக்காது. இயந்திரங்களை கழுவுவதால் ஏற்படும் கழிவுகள் எண்ணெய் மற்றும் கிரீஸ், இடைநிறுத்தப்பட்ட திடப்பொருட்களை வெளியேற்றும்.

• ஊறவைக்கும் குழியிலிருந்து வெளியேறும் கழிவுநீர் நிலத்தடி நீர் மட்டத்தில் ஊடுருவி அதை மாசுபடுத்தலாம்.

• சுரங்கம் காரணமாக மேற்பரப்பு வடிகால் பாதிக்கப்படலாம்

• நீரைப் பிரித்தெடுப்பது நீர்மட்டத்தை குறைப்பதற்கு வழிவகுக்கும்

KLD இல் தண்ணீர் தேவைகள் விவரம் கீழே கொடுக்கப்பட்டுள்ளது:

அட்டவணை 4.1: தண்ணீர் தேவைகள்

P1		
நோக்கம்	அளவு	ஆதாரம்
தூசி அடக்குமுறை	1.0 KLD	சுரங்க குழியில் தேங்கியுள்ள மழைநீர்
பசுமை அரண் வளர்ச்சி	0.5 KLD	சுரங்க குழியில் தேங்கியுள்ள மழைநீர்
அத்தியாவசிய தேவை	0.5 KLD	தண்ணீர் டேங்கர்
மொத்தம்	2.0 KLD	

அங்கீகரிக்கப்பட்ட தண்ணீர் விற்பனையாளர்களிடம் இருந்து குடிநீர் தேவைக்கு தண்ணீர் கொண்டு வரப்படும்

ஆதாரம்: அங்கீகரிக்கப்பட்ட சுரங்கத் திட்டத்திற்கு முந்தைய சாத்தியக்கூறு அறிக்கை.

4.2.2 தணிப்பு நடவடிக்கைகள்

- உத்தேச சுரங்க குத்தகை பகுதியில் மாலை வடிகால், தீர்வு தொட்டி கட்டப்படும். கார்லண்ட் வடிகால் செட்டில்லிங் தொட்டியுடன் இணைக்கப்பட்டு, வண்டல் படிவுகளில் சிக்கி, தெளிவான நீர் மட்டுமே இயற்கை வடிகால்க்கு வெளியேற்றப்படும்.
- மழைநீர் சுரங்கக் குழிகளில் சம்ப்பில் சேகரிக்கப்பட்டு, 15 மீ x 10 மீ x 3 மீ பரப்பு அமைக்கும் தொட்டியில் தேக்கி வைக்க அனுமதிக்கப்படும். இந்த சேகரிக்கப்படும் தண்ணீர், தூசியை அடக்குவதற்கும், தூசி உருவாக்கக்கூடிய இடங்களுக்கும், பசுமை மண்டலத்தை வளர்ப்பதற்கும் நியாயமான முறையில் பயன்படுத்தப்படும். முன்மொழிபவர் மழைநீர் சேகரிப்பு அமைப்பின் ஒரு பகுதியாக மழைநீரை சேகரித்து நீதித்துறையில் பயன்படுத்துவார்.
- உள் சரிவுகளுடன் கூடிய பெஞ்சுகளை வழங்குதல் மற்றும் வடிகால் மற்றும் கால்வாய்களின் அமைப்பு மூலம், மழை நீரை சுற்றியுள்ள வடிகால்களில் இறங்க

அனுமதிக்கிறது, இதனால் நீர் கட்டுப்பாடற்ற வம்சாவளியில் ஏற்படும் அரிப்பு மற்றும் நீர் தேக்கத்தின் விளைவுகளை குறைக்கிறது.

- புயலின் போது சேகரிக்கப்படும் நீரை தூசியை அடக்குவதற்கும் சுரங்கங்களுக்குள் பசுமை அரண் மேம்பாட்டிற்கும் மீண்டும் பயன்படுத்தவும்
- எண்ணெய்கள் மற்றும் கிரீஸ்களை அகற்ற இடைமறிக்கும் பொறிகள்/எண்ணெய் பிரிப்பான்களை நிறுவுதல். டிப்பர் வாஷ்-டவுன் வசதி மற்றும் இயந்திர பராமரிப்பு முற்றத்தில் இருந்து தண்ணீர், அதன் மறுபயன்பாட்டிற்கு முன் இடைமறிக்கும் பொறிகள்/எண்ணெய் பிரிப்பான்கள் வழியாக செல்லும்;
- மழைக்காலங்களில் இடைநிறுத்தப்பட்ட திடப்பொருட்களை நிலைநிறுத்துவதற்கு உதவுவதற்காக flocculating அல்லது coagulating முகவர்களைப் பயன்படுத்துதல்;
- குவாரி குழி நீர் மற்றும் அருகிலுள்ள கிராமங்களில் நிலத்தடி நீரின் தரம் பற்றிய அவ்வப்போது (ஒவ்வொரு 6 மாதத்திற்கும் ஒருமுறை) பகுப்பாய்வு
- ML இல் வழங்கப்படும் தள அலுவலகம் மற்றும் சிறுநீர் கழிப்பறைகள் / கழிவறைகளில் இருந்து வீட்டு கழிவுநீர் செப்டிக் டேங்கில் வெளியேற்றப்படுகிறது, அதைத் தொடர்ந்து ஊறவைக்கும் குழிகள்
- சுரங்கத்திலிருந்து வெளியேற்றப்படும் கழிவு நீர், தூசியை அடக்குவதற்கும், மரங்களை நடுவதற்கும் பயன்படுத்துவதற்கு முன், தொட்டிகளில் சுத்திகரிக்கப்படும்.
- மழைக்காலத்திற்கு முன்னும் பின்னும் மண் அகற்றும் பணி மேற்கொள்ளப்படும்
- வழக்கமான கண்காணிப்பு (ஒவ்வொரு 6 மாதங்களுக்கும் ஒரு முறை) மற்றும் திறந்த கிணறு, ஆழ்துளை கிணறுகள் மற்றும் மேற்பரப்பு நீர் ஆகியவற்றில் உள்ள நீரின் தரத்தை பகுப்பாய்வு செய்தல்.

4.3 காற்று சூழல்

4.3.1. எதிர்பார்த்த தாக்கம்

- சுரங்கத்தின் போது, பல்வேறு நிலைகளில், வெட்டுதல், துளையிடுதல், வெடித்தல் மற்றும் பொருட்களின் போக்குவரத்து, குறிப்பிட்ட பொருள் (PM), சல்பர் டை ஆக்சைடு போன்ற வாயுக்கள், வாகன வெளியேற்றத்திலிருந்து நைட்ரஜன் ஆக்சைடுகள் ஆகியவை முக்கிய காற்று மாசுபாடுகளாகும்.
- வெடிமருந்து முழுமையடையாமல் வெடிப்பதால் ஏற்படும் நச்சு வாயுக்கள் சில நேரங்களில் காற்றை மாசுபடுத்தலாம்.
- சுரங்க நடவடிக்கைகளில் இருந்து வெளியேறும் தப்பியோடிய தூசி, தப்பியோடிய தூசிக்கு நேரடியாக வெளிப்படும் சுரங்கத் தொழிலாளர்கள் மீது விளைவை ஏற்படுத்தக்கூடும்.
- அதே நேரத்தில், காற்றில் பரவும் தூசி நீண்ட தூரம் பயணித்து சுரங்க குத்தகை பகுதிக்கு அருகில் உள்ள கிராமங்களில் குடியேறலாம்.

4.3.2 முன்மொழியப்பட்ட திட்டத்திலிருந்து அதிகரிக்கும் செறிவின் மாதிரியாக்கம்

வெளிப்படும் பகுதிகளின் காற்று அரிப்பு மற்றும் குவாரி செயல்பாட்டின் மூலம் உருவாகும் காற்றில் பரவும் துகள்கள் மற்றும் போக்குவரத்து முக்கியமாக PM10 & PM2.5 மற்றும் சல்பர் டை ஆக்சைடு (SO₂) & நைட்ரஜன் ஆக்சைடுகள் (NO_x) ஆகியவற்றின் வெளியேற்றம் / ஏற்றுதல் மற்றும் வாகனங்கள் திட்டப் பகுதியில் உள்ள காற்று மாசுபாட்டிற்கு, இழுத்துச் செல்லும் சாலைகளே காரணம்.

இதேபோல், சாதாரண கல்லை ஏற்றுதல் - இறக்குதல் மற்றும் கொண்டு செல்வது, வெளிப்படும் பகுதியின் காற்று அரிப்பு மற்றும் இலகுரக வாகனங்களின் இயக்கம் ஆகியவை மாசுபாட்டிற்கு காரணமாகின்றன. இது திட்டப் பகுதியைச் சுற்றியுள்ள சுற்றுப்புற காற்று சூழலில் தாக்கத்தை ஏற்படுத்துகிறது.

இந்த குவாரி செயல்பாட்டின் காரணமாக எதிர்பார்க்கப்படும் அதிகரிக்கும் செறிவு மற்றும் திட்டப் பகுதியைச் சுற்றி 500 மீட்டருக்குள் குவாரி நடவடிக்கைகளால் உமிழ்வு நிகர அதிகரிப்பு ஆகியவை AERMOD மென்பொருளைப் பயன்படுத்தி திறந்த குழி மூல மாடலிங் மூலம் கணிக்கப்படுகிறது.

நில மேம்பாடு கட்டம், சுரங்க செயல்முறை மற்றும் போக்குவரத்து ஆகியவற்றின் போது சுரங்கம் மற்றும் அதனுடன் தொடர்புடைய செயல்பாடுகளால் காற்று சுற்றுச்சூழலின் தாக்கம் ஏற்படுகிறது. சல்பர் டை ஆக்சைடு (SO₂), எக்ஸ்கவே ட்டர்/ ஏற்றுதல் கருவிகள் மற்றும் போக்குவரத்து சாலைகளில் செல்லும் வாகனங்கள் ஆகியவற்றின் காரணமாக நைட்ரஜன் ஆக்சைடுகள் (NO_x) வெளியேற்றம் மிகக் குறைவு. ஏற்றுதல் - சாதாரண கல் இறக்குதல் மற்றும் போக்குவரத்து, வெளிப்படும் பகுதியின் காற்று அரிப்பு மற்றும் இலகுரக வாகனங்களின் இயக்கம் ஆகியவை சுரங்க நடவடிக்கைகளில் முக்கிய மாசுபடுத்தும் ஆதாரமாக இருக்கும். மூன்று முன்மொழியப்பட்ட குவாரிகளின் ஒட்டுமொத்த உற்பத்தியைக் கருத்தில் கொண்டு காற்று சுற்றுச்சூழலில் ஏற்படும் பாதிப்புகளின் கணிப்பு மேற்கொள்ளப்பட்டுள்ளது. AERMOD மென்பொருளில் திறந்த குழி மூல மாடலிங் மூலம் காற்று சூழல் மற்றும் உமிழ்வுகளில் நிகர அதிகரிப்பு.

4.3.3 உமிழ்வு மதிப்பீடு

உமிழ்வு காரணி என்பது ஒரு பிரதிநிதித்துவ மதிப்பாகும், இது வளிமண்டலத்தில் வெளியிடப்பட்ட மாசுபாட்டின் அளவை அந்த மாசுபடுத்தியின் வெளியீட்டோடு தொடர்புடைய செயலுடன் தொடர்புபடுத்த முயற்சிக்கிறது.

உமிழ்வு மதிப்பீட்டிற்கான பொதுவான சமன்பாடு:

$$E = A \times EF \times (1-ER/100)$$

இதில்:

E = உமிழ்வுகள்;

A = செயல்பாட்டு விகிதம்;

EF = உமிழ்வு காரணி, மற்றும்

ER = ஒட்டுமொத்த உமிழ்வு குறைப்பு திறன், %

முன்மொழியப்பட்ட சுரங்க நடவடிக்கையானது தரை தயாரிப்பு, எக்ஸ்கவேட்டர், சாதாரண கல்லைக் கையாளுதல் மற்றும் போக்குவரத்து போன்ற பல்வேறு செயல்பாடுகளை உள்ளடக்கியது. சுரங்க AP-42க்கான USEPA-Emission Estimation Technique Manual அடிப்படையில் இந்த நடவடிக்கைகள் முறையாக பகுப்பாய்வு செய்யப்பட்டு, வளிமண்டலத்தில் சாத்தியமான உமிழ்வுகளை வரவழைத்து மதிப்பிடப்பட்ட உமிழ்வுகள் அட்டவணை 4-2 இல் கொடுக்கப்பட்டுள்ளன..

அட்டவணை 4.2: PM10க்கு மதிப்பிடப்பட்ட உமிழ்வு விகிதம்

செயல்பாடு	மூல வகை	மதிப்பு	Unit
		P1	
துளையிடுதல்	புள்ளி ஆதாரம்	0.075559310	g/s
வெடித்தல்	புள்ளி ஆதாரம்	0.000595737	g/s
கனிம ஏற்றுதல்	புள்ளி ஆதாரம்	0.041535277	g/s
சுரங்க சாலை	வரி ஆதாரம்	0.002490152	g/s/m
மொத்த சுரங்கம்	பகுதி ஆதாரம்	0.046571645	g/s

அட்டவணை 4.3: SO2 க்கான மதிப்பிடப்பட்ட உமிழ்வு விகிதம்

செயல்பாட்டு மூல வகை	செயல்பாட்டு மூல வகை	மதிப்பு	Unit
		P1	
மொத்த சுரங்கம்	பகுதி ஆதாரம்	0.0000511226	g/s

அட்டவணை 4.4: NOXக்கான மதிப்பிடப்பட்ட உமிழ்வு விகிதம்

செயல்பாட்டு மூல வகை	செயல்பாட்டு மூல வகை	மதிப்பு	Unit
		P1	
மொத்த சுரங்கம்	பகுதி ஆதாரம்	0.000018289	g/s

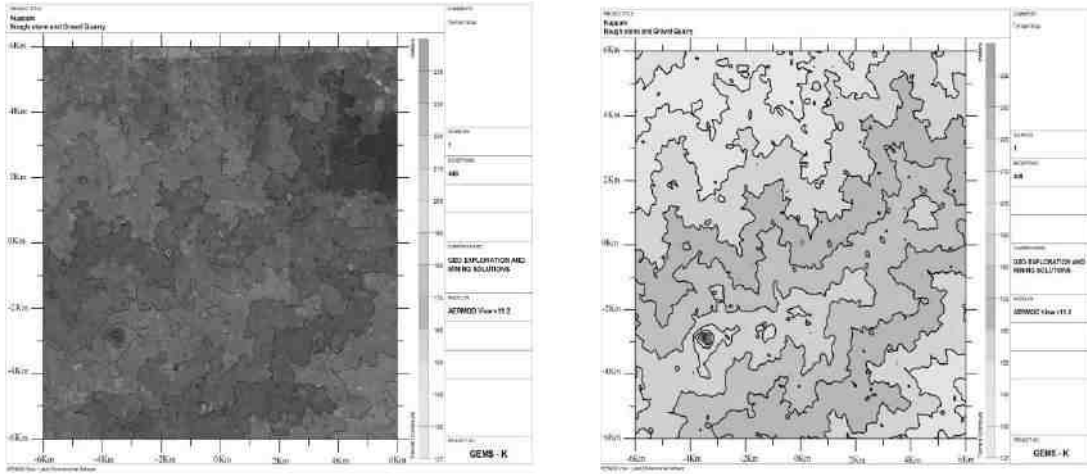
4.3.4 கணக்கீடு மற்றும் மாதிரி விவரங்களின் கட்டமைப்பின் வேலை

மேற்கூறிய உள்ளீடுகளைப் பயன்படுத்துவதன் மூலம், குவாரி நடவடிக்கைகளால் நிலத்தடி செறிவுகள், சுற்றுப்புற காற்றின் தரம் மற்றும் ஆய்வுப் பகுதியில் ஏற்படும் தாக்கத்தின் அதிகரிப்பு செறிவு ஆகியவற்றை அறிய மதிப்பிடப்பட்டுள்ளது. ஏற்பிகளின் மீது காற்று மாசுபடுத்திகளின் விளைவு மாசுபடுத்திகளின் செறிவு மற்றும் வளிமண்டலத்தில் அவற்றின் பரவல் ஆகியவற்றால் பாதிக்கப்படுகிறது. காற்று தர மாதிரியாக்கம் என்பது காற்று மாசுக்கட்டுப்பாட்டு நடவடிக்கைகளை முன்னறிவித்தல், திட்டமிடுதல் மற்றும் மதிப்பீடு செய்தல் மற்றும் ஒழுங்குமுறை தரநிலைகளை பூர்த்தி செய்வதற்கான உமிழ்வு கட்டுப்பாட்டிற்கான தேவைகளை அடையாளம் காண்பது மற்றும் குவாரி நடவடிக்கைகளால் ஏற்படும் பாதிப்பைக் குறைக்கும் தணிப்பு நடவடிக்கைகளைப் பயன்படுத்துவதற்கான ஒரு முக்கியமான கருவியாகும். சஸ்பெண்ட்ட் பார்ட்டிகுலேட் மேட்டர் (SPM) என்பது குவாரி நடவடிக்கைகளின் போது ஏற்படும் முக்கிய மாசுபாடு ஆகும். எக்ஸ்கவேட்டர், துளையிடுதல், வெடித்தல் (எப்போதாவது), போக்குவரத்தின் போது வாகனங்களை ஏற்றுதல் மற்றும் இயக்கம்


ஆகியவற்றின் தாக்கம் மற்றும் காற்றின் வேகம், காற்றின் திசை, வெப்பநிலை, மழைப்பொழிவு, ஈரப்பதம் மற்றும் மேக மூடு போன்ற வானிலை அளவுருக்கள் ஆகியவை கணிப்பில் அடங்கும்.

பல்வேறு இடங்களில் ஒவ்வொரு ஏற்பியிலும் தனித்தனியாக தாக்கத்தை மதிப்பிடுவதற்கு மூலத்தைச் சுற்றி 10 கிமீ தொலைவில் தாக்கம் கணிக்கப்பட்டது மற்றும் திட்ட தளத்தில் அதிகபட்ச அதிகரிக்கும் GLC மதிப்பு குறைந்த மற்றும் மிதமான காற்றின் வேகம் காரணமாக PM10 இன் அதிகபட்ச தாக்கம் மூலத்திற்கு அருகில் காணப்பட்டது. ஒருங்கிணைந்த தாக்கங்கள் காரணமாக PM10 இன் மொத்த ஜிஎல்சியை கணிக்க முன்மொழியப்பட்ட தளத்தில் கண்காணிக்கப்பட்ட அடிப்படை வரி தரவுகளில் PM10 இன் அதிகரிப்பு மதிப்பு மிகைப்படுத்தப்பட்டது.


படம் 4.1: ஏர்மோட் நிலப்பரப்பு வரைபடம்



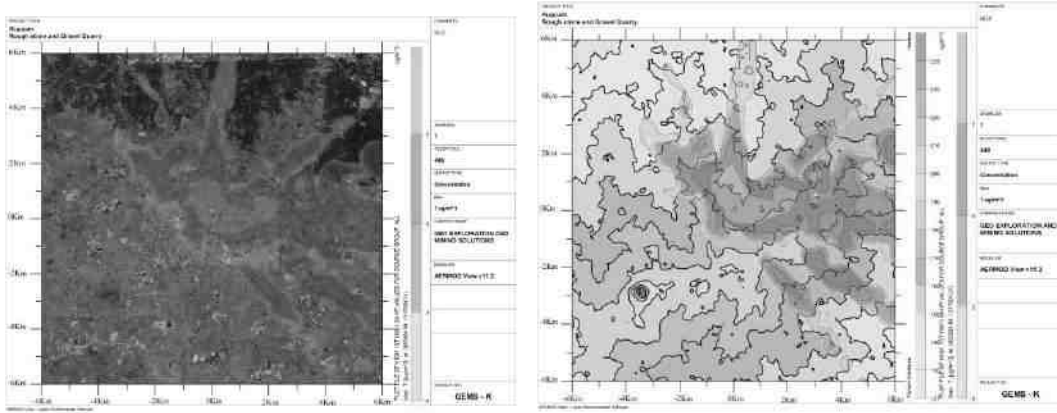
படம் 4.2: PM10 இன் அதிகரிக்கும் செறிவு கணிக்கப்பட்டது



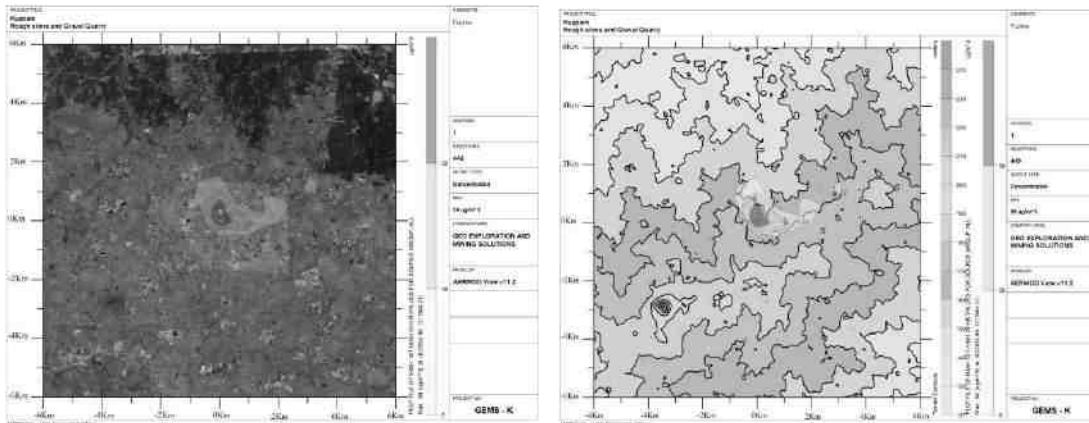
படம் 4.3: SO2 இன் அதிகரிக்கும் செறிவு கணிக்கப்பட்டது



படம் 4.4: NOX இன் அதிகரிக்கும் செறிவு கணிக்கப்பட்டது



படம் 4.5: தப்பியோடிய தூசி அதிகரிக்கும் செறிவு கணிக்கப்பட்டது



4.3.5 மாதிரி முடிவுகள்

PM10, PM2.5, SO2 & NOX (GLC) இன் பிந்தைய திட்ட முடிவு செறிவுகள் கீழே உள்ள அட்டவணையில் கொடுக்கப்பட்டுள்ளன:

அட்டவணை 4.5: PM10 & PM2.5 இன் அதிகரிப்பு மற்றும் விளைவு GLC

நிலையம் குறியீடு	இடம்	X கோ ஆர்டினேட்ஸ் (மீ)	Y கோ ஆர்டினேட்ஸ் (மீ)	சராசரி அடிப்படை PM ₁₀ (µg/m ³)	அதிகரிக்கும் மதிப்பு PM10 சுரங்க நடவடிக்கை காரணமாக (µg/m ³)	மொத்த PM ₁₀ (µg/m ³) (5+6)
AAQ1	11° 0'2.32"N 77°57'14.98"E	42	41	61.63	12.98	74.61
AAQ2	11° 0'38.05"N 77°58'30.54"E	2360	1149	61.25	7.50	68.75
AAQ3	10°59'28.95"N 77°59'38.24"E	4432	-994	61.33	11.08	72.41
AAQ4	10°59'43.49"N 77°56'16.55"E	-1750	-546	60.48	3.15	63.63
AAQ5	11° 1'48.37"N 77°56'42.74"E	-971	3331	60.39	0.89	61.28
AAQ6	10°57'51.03"N 77°56'59.49"E	-435	-4039	62.30	0	62.3
AAQ7	11° 0'48.64"N 77°55'31.64"E	-3132	1480	60.51	5.29	65.8
AAQ8	10°58'0.69"N 77°59'7.76"E	3499	-3734	61.95	2.42	64.37

அட்டவணை 4.6: PM2.5 இன் அதிகரிப்பு மற்றும் விளைவு GLC

நிலையம் குறியீடு	இடம்	X கோ ஆர்டினேட்ஸ் (மீ)	Y கோ ஆர்டினேட்ஸ் (மீ)	சராசரி அடிப்படை PM ₁₀ (µg/m ³)	அதிகரிக்கும் மதிப்பு PM10 சுரங்க நடவடிக்கை காரணமாக (µg/m ³)	மொத்த PM ₁₀ (µg/m ³) (5+6)
AAQ1	11° 0'2.32"N 77°57'14.98"E	42	41	32.67	5.78	38.45
AAQ2	11° 0'38.05"N 77°58'30.54"E	2360	1149	29.77	3.64	33.41
AAQ3	10°59'28.95"N 77°59'38.24"E	4432	-994	30.83	4.49	35.32
AAQ4	10°59'43.49"N 77°56'16.55"E	-1750	-546	30.60	1.61	32.21
AAQ5	11° 1'48.37"N 77°56'42.74"E	-971	3331	30.62	0.77	31.39
AAQ6	10°57'51.03"N 77°56'59.49"E	-435	-4039	29.29	0	29.29
AAQ7	11° 0'48.64"N 77°55'31.64"E	-3132	1480	29.22	2.73	31.95
AAQ8	10°58'0.69"N 77°59'7.76"E	3499	-3734	29.85	1	30.85

அட்டவணை 4.7: SO2 & NOX இன் கிரிமென்டல் & ரிசல்டன்ட் GLC

நிலையம் குறியீடு	இடம்	X கோ ஆர்டினேட்ஸ் (மீ)	Y கோ ஆர்டினேட்ஸ் (மீ)	சராசரி அடிப்படை PM ₁₀ (µg/m ³)	அதிகரிக்கும் மதிப்பு PM10 சுரங்க நடவடிக்கை காரணமாக (µg/m ³)	மொத்த PM ₁₀ (µg/m ³) (5+6)
AAQ1	11° 0'2.32"N 77°57'14.98"E	42	41	9.17	2.44	11.61
AAQ2	11° 0'38.05"N 77°58'30.54"E	2360	1149	8.58	1.85	10.43
AAQ3	10°59'28.95"N 77°59'38.24"E	4432	-994	8.64	2.01	10.65
AAQ4	10°59'43.49"N 77°56'16.55"E	-1750	-546	8.68	0	8.68
AAQ5	11° 1'48.37"N 77°56'42.74"E	-971	3331	8.74	0	8.74
AAQ6	10°57'51.03"N 77°56'59.49"E	-435	-4039	8.41	0	8.41
AAQ7	11° 0'48.64"N 77°55'31.64"E	-3132	1480	8.58	0.69	9.27
AAQ8	10°58'0.69"N 77°59'7.76"E	3499	-3734	8.68	0	8.68

அட்டவணை 4.8: NOX இன் கிரிமென்டல் & ரிசல்டன்ட் GLC

நிலையம் குறியீடு	இடம்	X கோ ஆர்டினேட்ஸ் (மீ)	Y கோ ஆர்டினேட்ஸ் (மீ)	சராசரி அடிப்படை PM ₁₀ (µg/m ³)	அதிகரிக்கும் மதிப்பு PM10 சுரங்க நடவடிக்கை காரணமாக (µg/m ³)	மொத்த PM ₁₀ (µg/m ³) (5+6)
AAQ1	11° 0'2.32"N 77°57'14.98"E	42	41	22.10	7.44	29.54
AAQ2	11° 0'38.05"N 77°58'30.54"E	2360	1149	21.89	1.89	23.78
AAQ3	10°59'28.95"N 77°59'38.24"E	4432	-994	20.10	4.79	24.89
AAQ4	10°59'43.49"N 77°56'16.55"E	-1750	-546	17.80	0	17.8
AAQ5	11° 1'48.37"N 77°56'42.74"E	-971	3331	21.73	0	21.73
AAQ6	10°57'51.03"N 77°56'59.49"E	-435	-4039	23.20	0	23.2
AAQ7	11° 0'48.64"N 77°55'31.64"E	-3132	1480	23.99	0	23.99
AAQ8	10°58'0.69"N 77°59'7.76"E	3499	-3734	25.47	0	25.47

அட்டவணை 4.9: தப்பியோடிய தூசி அதிகரிப்பு மற்றும் விளைவு

நிலையம் குறியீடு	இடம்	X கோ ஆர்டினேட்ஸ் (மீ)	Y கோ ஆர்டினேட்ஸ் (மீ)	சராசரி அடிப்படை PM ₁₀ (µg/m ³)	அதிகரிக்கும் மதிப்பு PM ₁₀ சுரங்க நடவடிக்கை காரணமாக (µg/m ³)	மொத்த PM ₁₀ (µg/m ³) (5+6)
AAQ1	11° 0'2.32"N 77°57'14.98"E	42	41	121.6	59	180.63
AAQ2	11° 0'38.05"N 77°58'30.54"E	2360	1149	120.9	0	120.85
AAQ3	10°59'28.95"N 77°59'38.24"E	4432	-994	122.7	0	122.67
AAQ4	10°59'43.49"N 77°56'16.55"E	-1750	-546	119.8	0	119.81
AAQ5	11° 1'48.37"N 77°56'42.74"E	-971	3331	122.0	0	122.00
AAQ6	10°57'51.03"N 77°56'59.49"E	-435	-4039	122.1	0	122.15
AAQ7	11° 0'48.64"N 77°55'31.64"E	-3132	1480	121.2	0	121.22
AAQ8	10°58'0.69"N 77°59'7.76"E	3499	-3734	122.9	0	122.93

ஒட்டுமொத்த செறிவு விளைவாக, அதாவது, பயனுள்ள தணிப்பு நடவடிக்கைகள் இல்லாமல் அனைத்து ஏற்பி இடங்களிலும் மாசுபடுத்திகளின் பின்னணி + அதிகரிக்கும் செறிவு, PM₁₀, SO₂ மற்றும் NO_X க்கு முறையே 100, 80 & 80 µg/m³ என்ற பரிந்துரைக்கப்பட்ட NAAQ வரம்புகளுக்குள் உள்ளது. தகுந்த தணிப்பு நடவடிக்கைகளை மேற்கொள்வதன் மூலம், வளிமண்டலத்தில் உள்ள மாசு அளவுகளை மேலும் கட்டுப்படுத்தலாம்.

4.3.6. தணிப்பு நடவடிக்கைகள்

துளையிடுதல் - மூலத்திலுள்ள தூசியைக் கட்டுப்படுத்த, ஈரமான துளையிடல் பயிற்சி செய்யப்படும். தண்ணீர் பற்றாக்குறை உள்ள இடங்களில், ட்ரில்-ஹோல் காலரின் வாயில் டஸ்ட் ஹூட் உடன் உலர் துளையிடுவதற்கு பொருத்தமான வடிவமைக்கப்பட்ட டஸ்ட் எக்ஸ்ட்ராக்டர் வழங்கப்படும்.

ஈரமான துளையிடுதலின் நன்மைகள்: -

- இந்த அமைப்பில் தூசி அதன் உருவாக்கத்திற்கு அருகில் அடக்கப்படுகிறது. தூசி அடக்குமுறை மிகவும் பயனுள்ளதாக இருக்கும் மற்றும் பணிச்சூழல் தொழில் வசதி மற்றும் ஆரோக்கியத்தின் புள்ளியில் இருந்து மேம்படுத்தப்படும்.
- தூசி இல்லாத வளிமண்டலத்தால், இயந்திரம், கம்பர்சர் போன்றவற்றின் ஆயுள் அதிகரிக்கும்.
- டிரில் பிட்டின் ஆயுள் அதிகரிக்கும்.
- துரப்பணத்தின் ஊடுருவல் விகிதம் அதிகரிக்கப்படும்.
- தூசி இல்லாத வளிமண்டலத்தின் பார்வைத் திறன் மேம்படுத்தப்படும், இதன் விளைவாக பாதுகாப்பான வேலை நிலைமைகள் ஏற்படும்.

வெடித்தல் -

- உள்ளூர் நிலைமைகளுக்கு ஏற்றவாறு வெடிக்கும் நேரத்தையும், வெடிக்கும் முகத்தில் தண்ணீர் தெளிக்கும் நேரத்தையும் அமைக்கவும்
- வெடிப்பதைத் தவிர்க்கவும், அதாவது வெப்பநிலை தலைகீழ் ஏற்படக்கூடிய மற்றும் பலத்த காற்று குடியிருப்பு பகுதிகளை நோக்கி வீசும் போது
- கட்டுப்படுத்தப்பட்ட வெடிப்பு என்பது தகுந்த வெடிப்புக் கட்டணம் மற்றும் குறுகிய கால டெட்டனேட்டர்களை ஏற்றுக்கொள்வது, காலர் மண்டலத்தில் போதுமான அளவு துளைகளை இடுதல் மற்றும் நாளின் ஒரு குறிப்பிட்ட நேரத்திற்கு வெடிப்பதை கட்டுப்படுத்துதல், அதாவது மதிய உணவு நேரத்தில், ஒரு துளைக்கு கட்டுப்படுத்தப்பட்ட கட்டணம் மற்றும் ஒரு துளைக்கு கட்டணம்.
- பொருட்களை ஏற்றுவதற்கு முன், வெடித்த பொருட்களின் மீது தண்ணீர் தெளிக்கப்படும்
- தொழிலாளர்களுக்கு டஸ்ட் மாஸ்க் வழங்கப்படும் மற்றும் அவர்களின் பயன்பாடு கண்டிப்பாக கண்காணிக்கப்படும்

ஹால் சாலை மற்றும் போக்குவரத்து -

- போக்குவரத்தின் போது தூசி உருவாகாமல் இருக்க, ஒரு நாளைக்கு இரண்டு முறை இழுத்துச் செல்லும் சாலைகளில் தண்ணீர் தெளிக்கப்படும்
- பொருள் போக்குவரத்து பகல் நேரத்தில் மேற்கொள்ளப்படும் மற்றும் பொருள் டார்பாலின் கொண்டு மூடப்பட்டிருக்கும்
- தூசி உருவாகுவதைத் தவிர்ப்பதற்காக, டிப்பர்களின் வேகம் 20 கிமீ/மணிக்கு குறைவாகவே இருக்கும்.
- இழுத்துச் செல்லும் சாலைகள் மற்றும் ஏற்றும் இடங்களில் தண்ணீர் தெளித்தல் ஒரு நாளைக்கு இரண்டு முறை மேற்கொள்ளப்படும்
- வாயு மாசுபாட்டின் முக்கிய ஆதாரம் தாதுப் போக்குவரத்துக்கு பயன்படுத்தப்படும் வாகனம் ஆகும்; எனவே, இயந்திரங்களின் வாராந்திர பராமரிப்பு எரிப்பு செயல்முறையை மேம்படுத்துகிறது மற்றும் மாசுபாட்டைக் குறைக்கிறது.
- உலோகம் இல்லாத இழுத்துச் செல்லும் சாலைகள் பயன்பாட்டுக்கு வருவதற்கு முன் வாரந்தோறும் சுருக்கப்படும்.
- கசிவைத் தடுக்க டிப்பர்களை அதிகமாக ஏற்றுவது தவிர்க்கப்படும்.
- அனைத்து போக்குவரத்து வாகனங்களும் செல்லுபடியாகும் PUC சான்றிதழை வைத்திருப்பது உறுதி செய்யப்படும்
- தளர்வான பொருட்கள் குவிந்து கிடப்பதை அகற்ற, இழுத்துச் செல்லும் சாலைகள் மற்றும் சர்வீஸ் சாலைகளின் தரப்படுத்தல்

பசுமை அரண்

- டிப்பர்கள்/டிர்க்குகளின் இயக்கத்தால் தூசி உருவாகுவதைத் தடுக்க, சுரங்கப் பாதைகள் முழுவதும் மரங்களை நடுதல் மற்றும் இழுத்துச் செல்லும் சாலைகளை வழக்கமான தரப்படுத்துதல் ஆகியவை நடைமுறைப்படுத்தப்படும்.

- திட்டப் பகுதிகளைச் சுற்றி போதுமான அகலத்தில் பசுமை அரண் உருவாக்கப்படும்.

தொழில்சார் சுகாதாரம் -

- தொழிலாளர்களுக்கு டஸ்ட் மாஸ்க் வழங்கப்படும் மற்றும் அவர்களின் பயன்பாடு கண்டிப்பாக கண்காணிக்கப்படும்
- அனைத்து சுரங்கத் தொழிலாளர்கள் மற்றும் டிப்பர் ஓட்டுநர்கள் மத்தியில் தூசி முகமூடிகள் அணிவதன் முக்கியத்துவம் பற்றிய விழிப்புணர்வை உறுதி செய்வதற்காக வருடாந்திர மருத்துவ பரிசோதனைகள், பயிற்சிகள் மற்றும் பிரச்சாரங்கள் ஏற்பாடு செய்யப்படும்.
- முன்மொழியப்பட்ட தணிப்பு நடவடிக்கைகளின் செயல்திறனை மதிப்பிடுவதற்காக சுற்றுப்புற காற்றின் தரக் கண்காணிப்பு ஆறு மாதங்களுக்கு ஒருமுறை நடத்தப்படும்

4.4 ஒலி சூழல்

ஒலி மாசுபாடு முக்கியமாக துளையிடுதல் மற்றும் வெடித்தல் மற்றும் டிரக்குகள் மற்றும் ஹெச்இஎம்எம் போன்ற செயல்பாடுகளால் ஏற்படுகிறது. இந்த திட்டத்தில் துளையிடுதல் மற்றும் வெடித்தல் எதுவும் முன்மொழியப்படவில்லை.

4.4.1 எதிர்பார்த்த தாக்கம்

பசுமை அரண் காரணமாக குறைதல் 4.9 dB (A) ஆக எடுக்கப்பட்டது. மாதிரிக்கு தேவையான உள்ளீடுகள்:

- ஆதார தரவு
- ஏற்பி தரவு
- தணிப்பு காரணி

சுரங்க செயல்பாட்டில் பயன்படுத்தப்படும் அனைத்து இயந்திரங்கள் மற்றும் செயல்பாடுகளை கணக்கில் எடுத்துக்கொண்டு மூல தரவு கணக்கிடப்பட்டது. அதே அட்டவணை 4-10 இல் பட்டியலிடப்பட்டுள்ளது.

அட்டவணை 4.10: இயந்திரத்தால் உற்பத்தி செய்யப்படும் செயல்பாடு மற்றும் ஒலி நிலை

வ.எண்	இயந்திரம் / செயல்பாடு	சுற்றுச்சூழலில் தாக்கம்?	50 அடி உயரத்தில் dB(A) இல் உற்பத்தி செய்யப்படும் ஒலி*
1	வெடித்தல்	Yes	94
2	ஜாக் ஹேமர்	Yes	88
3	அழுக்கி	No	81
4	எக்ஸ்கவேட்டர்	No	85
5	டிப்பர்	No	84
மொத்த ஒலி உற்பத்தி			95.8

* 50 அடி = 15.24 மீட்டர்

ஆதாரம்: யு.எஸ். போக்குவரத்துத் துறை (பெடரல் நெடுஞ்சாலை நிர்வாகம்) - கட்டுமான இரைச்சல் கையேடு

சுரங்க நடவடிக்கை மூலம் உற்பத்தி செய்யப்படும் மொத்த இரைச்சல் 95.8 dB (A) ஆக கணக்கிடப்படுகிறது. பொதுவாக பெரும்பாலான சுரங்க நடவடிக்கைகள் 100-109 dB (A)

க்கு இடையில் சத்தத்தை உருவாக்குகின்றன. உபகரணங்கள் மற்றும் செயல்பாட்டு இரைச்சல் அளவுகள் (அதிகபட்சம்) தோராயமாக இருக்கும் என்று நாங்கள் கருதினோம். மூக்கு முன்கணிப்பு மாதிரியாக்கத்திற்கு 109 dB (A).

அட்டவணை 4.11: கணிக்கப்பட்ட சத்தம் அதிகரிக்கும் மதிப்புகள்

இருப்பிடம்	N1	N2	N3	N4	N5	N6	N7	N8
அதிகபட்ச கண்காணிப்பு மதிப்பு (நாள்) dB(A)	47.8	46.8	47.3	48.1	47.6	45.3	40.9	42.3
அதிகரிக்கும் மதிப்பு dB(A)	63.4	32.1	27.0	35.5	29.2	28.1	29.7	26.1
மொத்த கணிக்கப்பட்ட இரைச்சல் நிலை dB(A)	63.6	46.9	47.3	48.3	47.7	45.4	41.2	42.4

மைய மண்டலத்தில் 63.4 dB (A) மற்றும் இடையக மண்டலத்தில் 47.8 dB (A) வரம்பிற்குள் அதிகரிக்கும் இரைச்சல் நிலை காணப்படுகிறது. இடையக மண்டலத்தில் உள்ள வெவ்வேறு ஏற்பிகளில் சத்தம் அளவு குறைவாக உள்ளது, இதில் உள்ள தூரம் மற்றும் மற்ற நிலப்பரப்பு அம்சங்கள் இரைச்சலைக் குறைக்கிறது. பசுமை அரண் காரணமாக 4.9 dB (A) தடை விளைவாகக் குறைவதைக் கருத்தில் கொண்டு, ரிசெப்டர்களில் கண்காணிக்கப்பட்ட மதிப்புகள் மற்றும் கணக்கிடப்பட்ட மதிப்புகள் காரணமாக ஏற்படும் ஒலி அளவு கணித சூத்திரத்தின் அடிப்படையில் அமைந்துள்ளது. மேலே உள்ள அட்டவணையில் இருந்து, சத்தம் மாசு (ஒழுங்குமுறை மற்றும் கட்டுப்பாடு) விதிகள், 2000 (ஒழுங்குமுறை மற்றும் கட்டுப்பாடு) விதிகளின்படி, அனைத்து இடங்களிலும் உள்ள சுற்றுப்புற இரைச்சல் அளவுகள் தொழில்துறை பகுதி (கோர் மண்டலம்) மற்றும் குடியிருப்பு பகுதி (இடையக மண்டலம்) ஆகியவற்றின் அனுமதிக்கப்பட்ட வரம்புகளுக்குள் இருப்பதைக் காணலாம். முதன்மை விதிகள் இந்திய அரசிதழில், 14.2.2000 தேதியிட்ட S.O. 123(E) இன் படி வெளியிடப்பட்டன, பின்னர் S.O. 1046(E), தேதியிட்ட 22.11.2000, S.O. 1088(E), தேதி 101.210, S.2000210 (E), தேதி 19.09.2006 மற்றும் S.O. 50 (E) தேதி 11.01.2010 சுற்றுச்சூழல் (பாதுகாப்பு) சட்டம், 1986 இன் கீழ்).

4.4.2 சத்தத்தைக் கட்டுப்படுத்துவதற்கான தணிப்பு நடவடிக்கைகள்

- சத்தத்தைக் கட்டுப்படுத்த பின்வரும் இரைச்சல் குறைப்பு நடவடிக்கைகள் முன்மொழியப்பட்டுள்ளன
- துளையிடும் போது கூர்மையான துரப்பண பிட்களைப் பயன்படுத்துவது சத்தத்தைக் குறைக்க உதவும்;
- இரண்டாம் நிலை வெடிப்பு முற்றிலும் தவிர்க்கப்படும் மற்றும் பாறைகளை உடைப்பதற்கு ஹைட்ராலிக் ராக் பிரேக்கர் பயன்படுத்தப்படும்;
- முறையான இடைவெளி, சுமை, தண்டு மற்றும் உகந்த கட்டணம்/தாமதத்துடன் கட்டுப்படுத்தப்பட்ட வெடிப்பு பராமரிக்கப்படும்;
- பிளாஸ்டிக் சாதகமான வளிமண்டல நிலை மற்றும் குறைவான மனித செயல்பாடு நேரங்களின் போது மின்சாரம் அல்லாத துவக்க அமைப்பைப் பயன்படுத்தி மேற்கொள்ளப்படும்;

- இரைச்சல் உற்பத்தியைக் குறைக்க ஒவ்வொரு வாரமும் இயந்திரங்களின் முறையான பராமரிப்பு, எண்ணெய் மற்றும் கிரீசிங் செய்யப்படும்;
- அதிக அளவிலான சத்தத்தை உருவாக்கும் இயந்திரங்களில் (HEMM) பணிபுரியும் தொழிலாளர்களுக்கு ஒலி காப்பிடப்பட்ட அறைகளை வழங்குதல்;
- அனைத்து இயந்திரங்களிலும் சைலன்சர்கள் / மஃப்லர்கள் நிறுவப்படும்;
- திட்டப் பகுதியைச் சுற்றிலும், இழுத்துச் செல்லும் சாலைகளிலும் பசுமைப் பட்டை/தோட்டம் உருவாக்கப்படும். தோட்டம் சத்தம் பரவுவதை குறைக்கிறது;
- ஹெச்இஎம்எம் ஆபரேட்டர்கள் மற்றும் ஹெச்இஎம்எம் அருகில் பணிபுரியும் நபர்களுக்கு காது மஃப்ஸ்/இயர் பிளக்குகள் போன்ற தனிப்பட்ட பாதுகாப்பு உபகரணங்கள் (பிபிஇ) வழங்கப்படும் மற்றும் பயிற்சி மற்றும் விழிப்புணர்வு இருந்தாலும் அவற்றின் பயன்பாடு உறுதி செய்யப்படும்.
- பாதகமான இரைச்சல் நிலை விளைவுகள் பற்றிய விழிப்புணர்வை ஏற்படுத்த, வழக்கமான மருத்துவ பரிசோதனை மற்றும் பணியாளர்களுக்கு முறையான பயிற்சி

4.4.3 தரை அதிர்வுகள்

முன்மொழியப்பட்ட சுரங்க நடவடிக்கைகளின் காரணமாக நில அதிர்வுகள், அகழ்வாராய்ச்சிகள், போக்குவரத்து வாகனங்கள் போன்ற சுரங்க இயந்திரங்களின் செயல்பாட்டின் காரணமாக எதிர்பார்க்கப்படுகிறது, இருப்பினும், குவாரியில் இருந்து நில அதிர்வுக்கான முக்கிய ஆதாரம் வெடிப்பதாகும். நில அதிர்வுகளின் பெரும் தாக்கம் சுரங்க குத்தகை பகுதிக்கு அருகிலுள்ள கிராமங்களில் அமைந்துள்ள வீட்டு வீடுகளில் காணப்படுகிறது. குச்சா வீடுகள் வெடிப்பால் தூண்டப்படும் அதிர்வுகளால் விரிசல் மற்றும் சேதங்களுக்கு அதிக வாய்ப்புள்ளது, அதேசமயம் RCC கட்டமைக்கப்பட்ட கட்டமைப்புகள் அதிக நில அதிர்வுகளைத் தாங்கும். இது தவிர, தரை அதிர்வுகள் அருகிலுள்ள குடியிருப்புகளில் ஒரு பயத்தை உருவாக்கலாம். இந்த திட்டத்தில் பெரிய நில அதிர்வுகள் எதுவும் எதிர்பார்க்கப்படாது

4.4.3.1 அந்தந்த முன்மொழியப்பட்ட திட்டங்களுக்கான தணிப்பு நடவடிக்கைகள்

- அதிக கட்டணம் வசூலிப்பதைத் தவிர்க்கவும் பாதுகாப்பான வெடிப்பிற்காகவும் சரியான அளவு வெடிக்கும், பொருத்தமான தண்டுப் பொருட்கள் மற்றும் பொருத்தமான தாமத அமைப்பு பின்பற்றப்படும்;
- DGMS வழிகாட்டுதல்களின்படி வெடிப்பிலிருந்து போதுமான பாதுகாப்பான தூரம் பராமரிக்கப்படும்;
- ஒரு தாமதத்திற்கான கட்டணம் குறைக்கப்படும் மற்றும் ஒரு குண்டுவெடிப்புக்கு அதிக எண்ணிக்கையிலான தாமதங்கள் பயன்படுத்தப்படும்;
- ஆழம், விட்டம் மற்றும் இடைவெளி போன்ற துளையிடல் அளவுருக்கள் சரியான வெடிப்பைக் கொடுக்க சரியாக வடிவமைக்கப்படும்;
- ஷாட் துப்பாக்கிச் சூடு விதிகளின் ஒரு தொகுப்பு வரையப்படும் மற்றும் வெடிப்புத் தொடங்கும் விரிவான இயக்க நடைமுறைகளை கோடிட்டுக் காட்டுவதன் மூலம், பணியாளர்கள் அல்லது பொதுமக்களுக்கு ஆபத்து இல்லாமல் தளத்தில் துப்பாக்கிச் சூடு நடவடிக்கைகள் நடைபெறுவதை உறுதிசெய்யும்.

· வெடிக்கும் சக்தியைக் கட்டுப்படுத்தவும், காற்றோட்டம் / தவறான தீயினால் ஏற்படும் சுற்றுச்சூழல் இடையூறுகளைக் குறைக்கவும் போதுமான கோணத் தண்டுப் பொருள் பயன்படுத்தப்படும்.

· டெட்டனேட்டர்கள் முன்னரே தீர்மானிக்கப்பட்ட வரிசையில் இணைக்கப்பட்டு, எந்த ஒரு நேரத்திலும் ஒரே ஒரு சார்ஜ் மட்டுமே வெடிக்கப்படுவதை உறுதிசெய்து, NONEL அல்லது அதுபோன்ற வகை துவக்க அமைப்பு பயன்படுத்தப்படும்.

· அதிர்வு விளைவுகளை குறைக்கும் வகையில் துளைகளை சுடுவது இலவச முகங்களின் திசையில் இருப்பதை உறுதி செய்யும் வகையில் வெடிப்பு தாமத வரிசை வடிவமைக்கப்பட வேண்டும்.

· கணிக்கப்பட்ட உச்ச துகள் வேகம் 8 ஹெர்ட்ஸுக்கு மிகாமல் இருக்க, பொருத்தமான வெடிக்கும் நுட்பங்கள் பின்பற்றப்படும்.

· வெடிக்கும் நடைமுறைகளின் செயல்திறனை சரிபார்க்க ஒவ்வொரு 6 மாதங்களுக்கும் அதிர்வு கண்காணிப்பு மேற்கொள்ளப்படும்.

4.5 சூழலியல் மற்றும் உயிரியல் பன்முகத்தன்மை

4.5.1 சூழலியல் மற்றும் பல்லுயிர் மீதான தாக்கம்

பல்லுயிர் பெருக்கத்தின் தாக்கம் அதன் மாறுபட்ட மற்றும் ஆற்றல்மிக்க பண்புகளால் கணக்கிட கடினமாக உள்ளது, சுரங்க நடவடிக்கைகள் பொதுவாக காடழிப்பு, நில சீரழிவு, நீர், காற்று மற்றும் ஒலி மாசுபாடு ஆகியவற்றில் விளைகின்றன, இது திட்டப் பகுதியின் விலங்கினங்கள் மற்றும் பூக்களின் நிலையை நேரடியாகவோ அல்லது மறைமுகமாகவோ பாதிக்கிறது. எவ்வாறாயினும், இந்த தாக்கங்களின் நிகழ்வு மற்றும் அளவு முற்றிலும் திட்டத்தின் இடம், செயல்பாட்டு முறை மற்றும் சம்பந்தப்பட்ட தொழில்நுட்பத்தைப் பொறுத்தது. தாக்கக் கணிப்பு என்பது தாக்க மதிப்பீட்டில் முக்கிய அடிச்சுவடு மற்றும் திட்டச் சூழலில் குறிப்பிடத்தக்க மாற்றங்களைக் கொண்டு வரக்கூடிய திட்டச் செயல்களை அடையாளம் காட்டுகிறது. தற்போதைய ஆய்வு, நடந்ததை நோர்ட் கிராமத்தில் முன்மொழியப்பட்ட திட்டத்தால் ஏற்படக்கூடிய பாதிப்புகளை முன்னறிவிப்பதற்காகவும், சுற்றுப்புறச் சூழலிலும் வாழ்விடங்கள்/சுற்றுச்சூழல் மற்றும் அதனுடன் தொடர்புடைய பல்லுயிரியலை உள்ளடக்கிய உயிரியல் பண்புகளின் சிறப்புக் குறிப்புடன் கணிக்கப்பட்டது.

முன்மொழியப்பட்ட சுரங்க நடவடிக்கைகளில் சில சிதறிய புதர்கள் மற்றும் பிற முள் இனங்களை அகற்றுவது அடங்கும். முக்கிய வாழ்விடக் கூறுகளின் மீதான தாக்கங்கள் உள்ளூர் அளவில் ஏற்படும் என்றாலும், பிராந்திய அளவில் அவை கவனிக்கப்பட்ட அல்லது எதிர்பார்க்கப்படும் உயிரினங்களின் வாழ்க்கைச் சுழற்சி தேவைகளுக்கு முக்கியமானதாக இருக்காது. மேலும், கருத்தியல் கட்டத்தில், மேல் பெஞ்சில் வெட்டப்பட்ட பகுதிகள் உள்ளூர் / பூர்வீக இனங்களை நடவு செய்வதன் மூலம் மீண்டும் தாவரமாக்கப்படும் மற்றும் சுரங்க நடவடிக்கைகள் முடிந்தபின் கீழ் பெஞ்சுகள் மழைநீர் சேகரிப்பு அமைப்பாக மாற்றப்படும், இது விலங்கினங்களின் வாழ்விட வளங்களை மாற்றும். இந்த பகுதியில் நீண்ட காலமாக. தற்போதுள்ள சாலைகள்

பயன்படுத்தப்படும்; தாவரங்களின் பாதிப்பைக் குறைக்க புதிய சாலைகள் அமைக்கப்படாது.

வனவிலங்குகள் பொதுவாக திட்டப் பகுதியிலும் அதன் சுற்றுப்புறங்களிலும் தாவர உறை மற்றும் மேற்பரப்பு நீர் இல்லாததால் காணப்படுவதில்லை. சில வீட்டு விலங்குகள் தவிர, ஊர்வன, முயல்கள் மற்றும் சில பொதுவான பறவைகள் ஆய்வுப் பகுதியில் காணப்படுகின்றன. வனவிலங்குகள் பொதுவாக திட்டப் பகுதியிலும் அதன் சுற்றுப்புறங்களிலும் தாவர உறை மற்றும் மேற்பரப்பு நீர் இல்லாததால் காணப்படுவதில்லை. சில வீட்டு விலங்குகள் தவிர, ஊர்வன, முயல்கள் மற்றும் சில பொதுவான பறவைகள் ஆய்வுப் பகுதியில் காணப்படுகின்றன.

I. சுரங்கத்தின் செயல்பாட்டுக் கட்டத்தில் ஆலைகள் எதுவும் வெட்டப்படாது.

II. திட்ட தளத்தில் இருந்து மிகக் குறைவான காற்று உமிழ்வுகள் அல்லது கழிவுகள் இருக்க வேண்டும். லாரியை ஏற்றும் போது, தூசி உருவாக வாய்ப்புள்ளது. இது ஒரு தற்காலிக விளைவு மற்றும் சுற்றியுள்ள தாவரங்களை கணிசமாக பாதிக்கும் என்று எதிர்பார்க்கப்படுவதில்லை.

III. இடையக பகுதியில் உள்ள நிலத்தின் பெரும்பகுதி பயிர் நிலங்கள், புல் திட்டிகள் மற்றும் சிறிய புதர்கள் கொண்ட அலையில்லாத நிலப்பரப்பாகும். எனவே, இப்பகுதியின் தாவரங்களுக்கு எந்த பாதிப்பும் ஏற்படாது

4.5.2 தணிப்பு நடவடிக்கைகள்

இவை அனைத்தையும் கருத்தில் கொண்டு சுற்றுச்சூழல் மேலாண்மை திட்டத்தின் கீழ் தணிப்பு பரிந்துரைக்கப்பட்டுள்ளது. காற்று மாசுபாட்டைக் கட்டுப்படுத்த உயிரி-வடிப்பானாக தாவர இனங்களின் பங்கைப் புரிந்துகொண்டு, பொருத்தமான தாவர இனங்கள் (முக்கியமாக மர இனங்கள்) பரப்பளவு/தளத் தேவைகள் மற்றும் குறிப்பிட்ட உயிரினங்களின் தேவையான செயல்திறன் ஆகியவற்றை ஒப்புக்கொள்ள பரிந்துரைக்கப்பட்டுள்ளன. ஆண்டு வாரியாக முன்மொழியப்பட்ட தோட்டத் திட்டத்தின் விவரங்கள் அட்டவணை 4.13 இல் கொடுக்கப்பட்டுள்ளன.

பசுமை மண்டலத்தின் முக்கிய நோக்கம் மாசுபாட்டின் மூலத்திற்கும் சுற்றியுள்ள பகுதிகளுக்கும் இடையில் ஒரு தடையை வழங்குவதாகும்

தாவரப் பரப்பின் இழப்பை ஈடுசெய்யும் வகையில், அங்கீகரிக்கப்பட்ட சுரங்கத் திட்டத்தின்படி, பல்வேறு கட்டங்களில் தோட்டத் திட்டத்திற்காக ஒதுக்கப்பட்ட தொகுதியில், முக்கியமாக முன்மொழியப்பட்ட பகுதிகளில் காடு வளர்ப்புத் திட்டத்தை மேற்கொள்ள பரிந்துரைக்கப்படுகிறது. இந்த வாழ்விட மேம்பாட்டுத் திட்டம், விலங்கினங்கள் மீண்டும் குடியேற்றப்படுவதை உறுதிசெய்து மைய மண்டலத்தில் மிகுதியான நிலையை மேம்படுத்தும்.

நோக்கங்கள் பின்வருவனவற்றை உள்ளடக்கும்:

– சத்தம் குறைப்பு

– சூழலியல் மறுசீரமைப்பு

– மேம்படுத்தப்பட்ட தாவரங்கள் மற்றும் தோட்டப் பரப்பின் காரணமாக பிரதேசத்தின் அழகியல், உயிரியல் மற்றும் காட்சி மேம்பாடு.

4.5.2.1. மாவட்டத்தில் தோட்டக்கலைக்கான இனங்கள் பரிந்துரை வழங்கப்பட்டது

பயிரிடுவதற்கு வகைகளை பரிந்துரைக்கும் போது பின்வரும் புள்ளிகள் பரிசீலிக்கப்பட்டுள்ளன:

– தற்போதுள்ள உயிரினங்களின் இயற்கையான வளர்ச்சி மற்றும் பல்வேறு உயிரினங்களின் உயிர்வாழ்வு விகிதம்.

– ஒரு குறிப்பிட்ட வகை பகுதிக்கு ஒரு குறிப்பிட்ட தாவர இனத்தின் பொருத்தம்.

– பல்லுயிர் பெருக்கத்தை உருவாக்குதல்.

– வேகமாக வளரும், அடர்த்தியான விதான நகல், வற்றாத மற்றும் பசுமையான பெரிய இலை பகுதி.

– இயற்கை வளர்ச்சியின் பெரிய விளைவுகள் இல்லாமல் மாசுக்களை உறிஞ்சுவதில் திறமையானது.

– பின்வரும் இனங்கள் அப்பகுதியில் நிலவும் தட்பவெப்ப நிலைக்கு மிகவும் பொருத்தமான தோட்டத்திற்கு முதன்மையானதாக கருதலாம்.

அட்டவணை 4.11: பசுமை அரண் மேம்பாட்டுத் திட்டத்தில் நடவு செய்ய பரிந்துரைக்கப்பட்ட இனங்கள்

வ.எண்	தாவரத்தின் பெயர் (தாவரவியல்)	குடும்பப் பெயர்	பொது பெயர்	இனம்
1	அசாடிராக்க்டா இண்டிகா	மெலியாசியே	வேம்பு, வேம்பு	மரம்
2	அல்பிசியாபால்கடோரியா	ஃபேபேசியே	புளி, புளியமரம்	மரம்
3	பாலியால்தியாலோங்கிஃபோலியா	அன்னோனேசியே	கட்டுமரம்	மரம்
4	போராசஸ் ஃபிளாபெல்லிஃபர்	அரேகேசியே	பனைமர பனை	மரம்

எல்லையில் உள்ள 7.5 மீ பாதுகாப்பு தூரம், அடுத்தடுத்த காடு வளர்ப்புக்கு பயன்படுத்த அடையாளம் காணப்பட்டுள்ளது. இருப்பினும், காடு வளர்ப்பு எப்பொழுதும் முறையாகவும் அறிவியல் பூர்வமாகவும் மேற்கொள்ளப்பட வேண்டும். குத்தகை எல்லையில் வேம்பு, பொங்கமியா, பின்னட்டா மற்றும் கேசுவரினா போன்ற பிராந்திய மரங்கள் நடப்பட்டு, அந்தந்த முன்மொழியப்பட்ட திட்டங்களில் அவென்யூ தோட்டம் மேற்கொள்ளப்படும். இந்த பகுதியில் உயிர்வாழும் விகிதம் 80% ஆக இருக்கும் என எதிர்பார்க்கப்படுகிறது. காடு வளர்ப்புத் திட்டம் அட்டவணை எண்.4.13 இல் கொடுக்கப்பட்டுள்ளது மற்றும் பசுமை அரண் மேம்பாட்டுத் திட்டத்திற்கான பட்ஜெட் அட்டவணை எண்.4.14 இல் கொடுக்கப்பட்டுள்ளது..

அட்டவணை 4.14: பசுமை அரண் மேம்பாட்டுத் திட்டம்

ஆண்டு	நடவு செய்ய உத்தேசிக்கப்பட்ட மரங்களின் எண்ணிக்கை	சர்வைல் %	நடவு செய்ய வேண்டிய பகுதி	இனத்தின் பெயர்
I	920	85%	பாதுகாப்பு தடை, பயன்படுத்தப்படாத பகுதி மற்றும் அருகிலுள்ள கிராம சாலைகள்	வேம்பு, பொங்கமியா பின்னடா

அட்டவணை 4.15: பசுமை அரண் மேம்பாட்டுத் திட்டத்திற்கான பட்ஜெட்

செயல்பாடு	ஆண்டு மற்றும் மரங்களின் எண்ணிக்கை	செலவு	மொத்த செலவு
திட்டப் பகுதி மற்றும் அருகிலுள்ள கிராம சாலைகளுக்குள் பசுமை அரண் மேம்பாடு	1 ஆம் ஆண்டு 920 மரங்களின் எண்ணிக்கை	@ 200 ரூபாய்/ மரக்கன்றுகள்	Rs.1,84,000

கனிமத்தை முழுமையாக பிரித்தெடுத்த பிறகு, குழி மழை மற்றும் கசிவு நீரை சேகரிக்க அனுமதிக்கப்படும், இது அருகிலுள்ள கிணறுகளை சார்ஜ் செய்வதற்கான நீர்த்தேக்கமாக செயல்படும். மீன் வளர்ப்பும் முயற்சி மேற்கொள்ளப்படும். பள்ளங்களைச் சுற்றிலும் தடுப்பணை அமைக்கப்படும். சுரங்க குத்தகை பகுதிக்கு வெளியே உள்ள தாவரங்களின் மீது சுரங்கத்தின் தாக்கத்தை குறைக்க, போதுமான பாதுகாப்பு நடவடிக்கைகள் செயல்படுத்தப்பட வேண்டும் என்று பரிந்துரைக்கப்படுகிறது. சுரங்கம் என்பது வாகனங்களின் இயக்கம் மற்றும் அதிகரித்த மானுடவியல் செயல்பாடுகளை உள்ளடக்கியதால், உள்ளூர் மக்களை ஈடுபடுத்துவதன் மூலமும், அத்தகைய நடவடிக்கைகளின் அதிகரித்த நன்மைகளைப் பற்றி அவர்களுக்குக் கற்பிப்பதன் மூலமும் சில பகுதிகளுக்கு வேலி அமைக்கலாம்.

4.5.3. விலங்கினங்களின் மீது எதிர்பார்க்கப்படும் தாக்கம்

- திட்ட தளத்தில் இருந்து 10 கிமீ சுற்றளவில் வனவிலங்கு சரணாலயம் மற்றும் உயிர்க்கோள காப்பகம் இல்லை.
- இடையக மண்டலத்தில் அரிதான, உள்ளூர் மற்றும் அழிந்து வரும் உயிரினங்கள் எதுவும் பதிவாகவில்லை. எவ்வாறாயினும், சுரங்கத்தின் போது, சுற்றுப்புற வனவிலங்குகளுக்கு தீங்கு விளைவிக்காமல் இருக்க, குறிப்பாக காற்று மற்றும் சத்தத்திற்கான மாசுக் கட்டுப்பாட்டு நடவடிக்கைகள் உட்பட முறையான சுற்றுச்சூழல் மேலாண்மைத் திட்டத்துடன் சுரங்கத்தின் விஞ்ஞான முறையை நிர்வாகம் நடைமுறைப்படுத்தும்.
- சுரங்க குத்தகைப் பகுதியைச் சுற்றி வேலி அமைத்தல், தவறான விலங்குகள் நுழைவதைக் கட்டுப்படுத்துதல்
- பசுமை அரண் மேம்பாடு மேற்கொள்ளப்படும், இது அப்பகுதியில் காணப்படும் தாவரங்களுக்கு ஏற்படும் பாதகமான தாக்கத்தை குறைக்க உதவும்.

4.5.3.1. வன உயிரினங்களின் பாதுகாப்பு மற்றும் பாதுகாப்பிற்கான நடவடிக்கைகள்

வனத்துறையுடன் கலந்தாலோசித்து தாவரங்கள் மற்றும் விலங்கினங்களுக்கு உகந்த சூழலுக்கான தணிப்பு நடவடிக்கைகளை மேற்கொள்வது.

- தூசி அடக்கும் அமைப்பு சுரங்க மற்றும் சுற்றளவில் நிறுவப்படும்
- சுரங்கப் பகுதியைச் சுற்றியுள்ள தோட்டங்கள் சிறிய விலங்கினங்களுக்கான வாழ்விடங்களை உருவாக்கவும் பல்வேறு விலங்கினங்களுக்கு சிறந்த சூழலை உருவாக்கவும் உதவும். பக்கத்து கிராமங்களில் இயற்கை மற்றும் வனவிலங்குகள் குறித்த விழிப்புணர்வை உருவாக்கி மேம்படுத்துதல்.

4.5.3.2. தணிப்பு நடவடிக்கைகள்

- விலங்கினங்களின் வளர்ச்சி மற்றும் வளர்ச்சிக்காக அனைத்து தடுப்பு நடவடிக்கைகளும் எடுக்கப்படும்.
- பக்கத்து கிராமங்களில் இயற்கை மற்றும் வனவிலங்குகளுக்கான விழிப்புணர்வை உருவாக்குதல் மற்றும் மேம்படுத்துதல்.
- வனவிலங்குகள் திட்டப் பகுதிக்கு அருகில் வந்தால், அவைகளுக்கு தீங்கு விளைவிக்காமல் இருக்க, தொழிலாளர்களுக்கு பயிற்சி அளிக்கப்படும். மாலை 6.00 மணிக்கு மேல் எந்த பணியும் மேற்கொள்ளக்கூடாது.

4.5.4. நீர்வாழ் பல்லுயிர் மீதான தாக்கம்

சாதாரண கல் குவாரியில் இருந்து கழிவுநீர் வெளியேற்றம் முன்மொழியப்படாததால், சுரங்க நடவடிக்கைகள் தற்போதுள்ள நீர்வாழ் சூழலுக்கு இடையூறு ஏற்படுத்தாது. சுரங்க குத்தகை பகுதிக்குள் இயற்கையான வற்றாத மேற்பரப்பு நீர்நிலை இல்லை. எனவே, சுரங்க குத்தகை பகுதியில் நீர்வாழ் பல்லுயிர் பெருக்கம் காணப்படவில்லை.

4.5.5. உயிரியல் சூழலின் மீதான தாக்க மதிப்பீடு

அட்டவணை 4.14: சூழலியல் தாக்க மதிப்பீடுகள்

வ.எண்	பண்புக்கூறுகள்	மதிப்பீடு
1	தேசிய பூங்கா/வனவிலங்குகளுக்கு அருகாமையில் சுரணாலயம் / காப்புக்காடு / சதுப்புநிலங்கள் / கடற்கரை / முகத்துவாரம் / கடல்	குத்தகை எல்லையில் இருந்து 500மீ சுற்றளவு இல்லை.
2	முன்மொழியப்பட்ட சுரங்கத் திட்டம் மேற்பரப்பு நீரின் தரத்தை பாதிக்கிறது, இது வனவிலங்குகளுக்கும் தண்ணீரை வழங்குகிறது	'இல்லை' திட்டமிடப்பட்ட அல்லது அச்சுறுத்தப்பட்ட வனவிலங்கு விலங்குகள் மையப் பகுதியில் வழக்கமாகக் காணப்படுகின்றன..

3	அரிதான அல்லது அழிந்துவரும் உயிரினங்கள் வசிக்கும் பகுதிக்கு அருகில் அமைந்துள்ளது	முக்கிய சுரங்க குத்தகை பகுதியில் எந்த ஆபத்தான, ஆபத்தான, பாதிக்கப்படக்கூடிய இனங்கள் காணப்படவில்லை.
4	முன்மொழியப்பட்ட திட்டம் வனவிலங்குகளுக்கான நீர்நிலைகளுக்கு அணுகலை கட்டுப்படுத்துகிறது	'இல்லை'
5	இந்த திட்டம் இடம்பெயர்வு பாதைகளை பாதிக்கும்	கண்காணிப்புக் காலத்தில் இடம்பெயர்தல் பாதை இல்லை.
6	முன்மொழியப்பட்ட சுரங்கத் திட்டம் அருகிலுள்ள பல்லுயிர்ப் பகுதியை பாதிக்கும் வண்டல் மண்ணை அதிகரிக்கிறது.	வடிகால்கள் போன்ற மேற்பரப்பு ஓடை மேலாண்மை அமைக்க உத்தேசிக்கப்பட்டுள்ளது, எனவே அருகில் சுரங்கப் பகுதி இருக்காது.
7	திட்ட நடவடிக்கைகளால் வன விலங்குகளின் வீழ்ச்சி/சறுக்கல் அல்லது மரணம் ஏற்படும் அபாயம்	'இல்லை'
8	திட்டத்தின் செயல்பாடுகள் பாதிக்கப்படுகின்றன பறவைகள் மற்றும் விலங்குகளின் இனப்பெருக்கம்/கூடு கட்டும் இடங்கள்	சுரங்க குத்தகை தளத்தில் இனப்பெருக்கம் மற்றும் கூடு கட்டும் இடம் எதுவும் கண்டறியப்படவில்லை. விலங்கினங்கள் பெரும்பாலும் இடையக பகுதியில் இருந்து இடம்பெயர்ந்தன.
9	சுரங்கத் திட்டம் வன அடிப்படையிலான வாழ்வாதாரத்தை பாதிக்கிறது / உள்ளூர் வாழ்வாதாரம் சார்ந்து இருக்கும் எந்தவொரு குறிப்பிட்ட வன உற்பத்தியையும் பாதிக்கிறது	'இல்லை'
10	இத்திட்டத்தின் மூலம் வனவிலங்குகளுக்கு நீர் வழங்கும் கழிவுநீரை நீர்நிலைகளில் வெளியிடுகிறது	மையப் பகுதிக்கு அருகில் நீர்நிலைகள் இல்லாததால் நீர் மாசுபடுவதற்கான வாய்ப்புகள் குறைவு.
11	இத்திட்டம் சதுப்பு நிலங்களை பாதிக்கும் மீன் இனப்பெருக்கம், கடல் சூழலியல்	'இல்லை'. சதுப்பு நிலம் அருகிலுள்ள மையத்தில் இல்லை சுரங்க குத்தகை பகுதி. முக்கிய சுரங்கப் பகுதியில் இனப்பெருக்கம் மற்றும் கூடு கட்டும் இடம் இல்லை.

12	இத்திட்டம் மருத்துவப் பயன் கொண்ட ஒரு பகுதியின் தாவரங்களை பாதிக்கும்	இல்லை'
13	வனப்பகுதி திசைதிருப்பப்பட வேண்டும், கார்பன் உயர் சீக்வெஸ்ட்ரேஷன் உள்ளது வனப்பகுதி திசைதிருப்பப்பட வேண்டும், கார்பன் உயர் வரிசைப்படுத்தல் உள்ளது	'இல்லை'

*(வடிவ ஆதாரம்: EIA வழிகாட்டுதல் கையேடு-சுரங்கம் மற்றும் கனிமங்கள், 2010)

அட்டவணை 4.17: சூழலியல் மற்றும் உயிரியல் பன்முகத்தன்மையின் எதிர்பார்க்கப்பட்ட தாக்கம்

வ. எண்	அம்ச விளக்கம்	சூழலியல் மற்றும் பல்லுயிர் (EB) மீதான சாத்தியமான தாக்கங்கள்	தாக்கம் - நிகழ்தகவு விளக்கம் / நியாயப்படுத்தல்	முக்கியத்துவம்	தணிப்பு நடவடிக்கைகள்
சுரங்கத்திற்கு முந்தைய கட்டம்					
1	குத்தகை பகுதியின் தாவரங்களை வேரோடு பிடுங்குதல்	பொதுவான மலர் பன்முகத்தன்மையின் தள குறிப்பிட்ட இழப்பு (நேரடி தாக்கம்)	தளத்தில் பொதுவான மலர் (மரங்கள் அல்ல) இனங்கள் உள்ளன. இந்த இனங்கள் அழிக்கப்படுவதால் தாவரங்கள் இழப்பு ஏற்படாது	குறைவான தீவிரம்	உடனடி நடவடிக்கை தேவையில்லை. எவ்வாறாயினும், திட்டப் பகுதியின் தாவரங்கள் மற்றும் விலங்கினங்களின் பன்முகத்தன்மையை மேம்படுத்தும் திட்டத் தளத்திலும் திட்ட எல்லையின் சுற்றளவிலும் பசுமை அரண்/தோட்டம் உருவாக்கப்படும.
		தொடர்புடைய விலங்கினங்களின் பன்முகத்தன்மையின் தள குறிப்பிட்ட இழப்பு (பகுதி தாக்கம்)	இந்த தளம் பொதுவான இனங்களை மட்டுமே ஆதரிக்கிறது, அவை தாங்கல் மண்டல ரிசர்வ் வனப் பகுதியின் பல்வேறு வகையான வாழ்விடங்களைப்		

			பயன்படுத்துகின்றன. எனவே, விலங்கினங்களின் பன்முகத்தன்மைக்கு அச்சுறுத்தல் இல்லை.		
		-வாழ்விட இழப்பு (நேரடி தாக்கம்)	தனித்துவமான தாவரங்கள் அல்லது விலங்கினங்களுக்கான தனித்துவமான / முக்கியமான வாழ்விட அமைப்பை தளம் உருவாக்கவில்லை.		
சுரங்க கட்டம்					
2	இயந்திரம் மற்றும் தொழிலாளர்களைப் பயன்படுத்திக் கனிம அகழ்வு, போக்குவரத்து நடவடிக்கைகள் சத்தத்தை உருவாக்கும்.	இரைச்சல் காரணமாக தளத்தில் சாதாரண விலங்கினங்களின் இயக்கங்களுக்கு தளம் சார்ந்த இடையூறு. (பகுதி தாக்கம்)	தனித்துவமான தாவரங்கள் அல்லது விலங்கினங்களுக்கான தனித்தன்மையான / முக்கியமான வாழ்விட அமைப்பை தளம் உருவாக்கவில்லை.	குறைவான தீவிரம்	மாலை 5 மணிக்குப் பிறகு சுரங்கத் தொழிலை மேற்கொள்ளக் கூடாது. குப்பை கிடங்கின் அகழ்வு மற்றும் போக்குவரத்து பணிகள் இரவு 7 மணிக்கு முன்பு நிறுத்தப்பட வேண்டும்.
3	பொருட்களைக் கொண்டு செல்வதற்கான வாகன இயக்கம், இழுத்துச் செல்லும் சாலைகள் மற்றும் SO ₂ , NO ₂ , CO போன்றவற்றின் மீதான	தூசி படிதல் மற்றும் CO உமிழ்வு காரணமாக சுற்றியுள்ள விவசாயம் மற்றும் அதனுடன் தொடர்புடைய விலங்கினங்கள் மீதான	மையப் பகுதியிலிருந்து வெகு தொலைவில் உள்ள விவசாய நிலம் என்பதால் பாதிப்பு குறைவு.	குறைவான தீவிரம்	அனைத்து வாகனங்களும் தகுந்த மாசு அளவுகளுக்குச் சான்றளிக்கப்படும். மேலும் தோட்டக்கலை பரிந்துரைக்கப்பட்டுள்ளது சுரங்கப் பகுதியைச் சுற்றி

	றின் உமிழ்வு காரணமாக தூசியை (SPM) உருவாக்கும்.	தாக்கம். (மறைமுக தாக்கம்)		பயோடிசல், மெத்தனால் மற்றும் உயிரி எரிபொருள் போன்ற மாற்று எரிபொருளைக் கொண்டு வாகனங்களை மேம்படுத்தவும்.
--	--	---------------------------	--	---

4.6 சமூக பொருளாதாரம்

4.6.1 எதிர்பார்க்கப்பட்ட தாக்கம்

- சுரங்க நடவடிக்கையில் இருந்து உருவாகும் தூசி, அருகிலுள்ள பகுதியில் உள்ள தொழிலாளர்கள் மற்றும் மக்களின் ஆரோக்கியத்தில் எதிர்மறையான தாக்கத்தை ஏற்படுத்தும்.
- டிப்பர்களின் இயக்கத்தால் அப்ரோச் சாலைகள் சேதமடையலாம்
- நேரடியாகவும் மறைமுகமாகவும் வேலை வாய்ப்புகளை அதிகரிப்பதன் மூலம் இப்பகுதி மக்களின் பொருளாதார நிலையை உயர்த்துதல்

4.6.2 தணிப்பு நடவடிக்கைகள்

- ஆலை இயந்திரங்கள் மற்றும் உபகரணங்களுக்கு நல்ல பராமரிப்பு நடைமுறைகள் பின்பற்றப்படும், இது சாத்தியமான இரைச்சல் சிக்கல்களைத் தவிர்க்க உதவும்.
- மத்திய மாசுக் கட்டுப்பாட்டு வாரியத்தின் (CPCB) வழிகாட்டுதலின்படி திட்டப் பகுதியிலும் அதைச் சுற்றிலும் பசுமை அரண் உருவாக்கப்படும்.
- மைய மண்டலத்திற்குள் சுற்றுச்சூழல் பாதிப்பைக் குறைக்க காற்று மாசுக் கட்டுப்பாட்டு நடவடிக்கை எடுக்கப்படும்
- தொழிலாளர்களின் பாதுகாப்பிற்காக, கையுறைகள், தலைக்கவசங்கள், பாதுகாப்பு காலணிகள், கண்ணாடிகள், ஏப்ரன்கள், மூக்கு முகமூடிகள் மற்றும் காதுகளைப் பாதுகாக்கும் சாதனங்கள் போன்ற தனிப்பட்ட பாதுகாப்பு உபகரணங்கள் சுரங்கச் சட்டம் மற்றும் விதிகளின்படி வழங்கப்படும்.
- இந்த திட்டத்தில் இருந்து நேரடியாகவும் மறைமுகமாகவும் ராயல்டி, வரி, வரிகள் போன்றவற்றின் மூலம் நிதி வருவாய் மூலம் மாநில மற்றும் மத்திய அரசுகளுக்கு பயன்
- மேற்கூறிய விவரங்களிலிருந்து, குவாரி செயல்பாடுகள் அப்பகுதியில் அதிக நன்மை பயக்கும் நேர்மறையான தாக்கத்தை ஏற்படுத்தும்

4.7 தொழில்சார் ஆரோக்கியம் மற்றும் பாதுகாப்பு

சுரங்கத்தின் செயல்பாட்டுக் கட்டத்தில் தொழில்சார் ஆரோக்கியம் மற்றும் பாதுகாப்பு அபாயங்கள் ஏற்படுகின்றன மற்றும் முதன்மையாக பின்வருவனவற்றை உள்ளடக்குகின்றன:

- சுவாச ஆபத்துகள்

- சத்தம்
- உடல் அபாயங்கள்
- வெடிக்கும் சேமிப்பு மற்றும் கையாளுதல்

4.7.1 சுவாச ஆபத்துகள்

சிலிக்கா தூசியின் நீண்டகால வெளிப்பாடு சிலிகோசிஸை ஏற்படுத்தக்கூடும் பின்வரும் நடவடிக்கைகள் பரிந்துரைக்கப்படுகின்றன:

- எக்ஸ்கவேட்டர் மற்றும் டிப்பர்களின் கேபின்கள் ஏசி மற்றும் ஒலி ஆதாரத்துடன் இணைக்கப்படும்
- தனிப்பட்ட தூசி முகமூடிகளின் பயன்பாடு கட்டாயமாக்கப்படும்

4.7.2 ஒலி

சுரங்க நடவடிக்கைகளின் போது தொழிலாளர்கள் அதிக சத்தத்திற்கு ஆளாக நேரிடும். பின்வரும் நடவடிக்கைகள் செயல்படுத்த முன்மொழியப்பட்டுள்ளன

- எந்தப் பணியாளரும் 85 dB(A) க்கும் அதிகமான இரைச்சல் அளவை ஒரு நாளைக்கு 8 மணி நேரத்திற்கும் மேலாக கேட்கும் பாதுகாப்பு இல்லாமல் வெளிப்படுத்த மாட்டார்கள்.
- 8 மணிநேரத்திற்கு சமமான ஒலி அளவு 85 dB(A), உச்ச ஒலி அளவுகள் 140 dB(C) ஐ அடையும் போது அல்லது சராசரி அதிகபட்ச ஒலி அளவு 110 dB(A) ஐ அடையும் போது செவிப்புலன் பாதுகாப்பின் பயன்பாடு தீவிரமாக செயல்படுத்தப்படும்.
- வழங்கப்படும் இயர் மஃப்ஸ் காதில் ஒலி அளவைக் குறைந்தது 85 dB(A) ஆகக் குறைக்கும் திறன் கொண்டதாக இருக்கும்.
- அதிக இரைச்சல் அளவுக்கு வெளிப்படும் தொழிலாளர்களுக்கு அவ்வப்போது மருத்துவ செவிப்புலன் சோதனைகள் செய்யப்படும்

4.7.3 இயற்பியல் அபாயங்கள்

உடல் அபாயங்களைக் கட்டுப்படுத்த பின்வரும் நடவடிக்கைகள் முன்மொழியப்பட்டுள்ளன

- பணித்தள பாதுகாப்பு மேலாண்மை குறித்த குறிப்பிட்ட பணியாளர்களுக்கு பயிற்சி அளிக்கப்படும்;
- தற்செயலான பாறை வீழ்ச்சி மற்றும் / அல்லது நிலச்சரிவைத் தடுக்க, குறிப்பாக வெடிப்பு நடவடிக்கைகளுக்குப் பிறகு, தொழிலாளர்களுக்கு வெளிப்படும் ஒவ்வொரு மேற்பரப்பையும் பாறை அளவிடுதல் மூலம் பணித் தள மதிப்பீடு செய்யப்படும்;
- இயற்கை தடைகள், தற்காலிக தண்டவாளங்கள் அல்லது குறிப்பிட்ட ஆபத்து சமிக்ஞைகள் பாறை பெஞ்சுகள் அல்லது தரை மட்டத்திலிருந்து 2 மீட்டருக்கும் அதிகமான உயரத்தில் வேலை செய்யப்படும் மற்ற குழி பகுதிகளில் வழங்கப்படும்;
- யார்டுகள், சாலைகள் மற்றும் நடைபாதைகளை பராமரித்தல், போதுமான நீர் வடிகால் வழங்குதல் மற்றும் சாதாரண கிராவல் போன்ற அனைத்து வானிலை மேற்பரப்புடன் வழக்கும் பரப்புகளைத் தடுக்கும்.

4.7.4 தொழில்சார் சுகாதார ஆய்வு

அனைத்து நபர்களும் முன் வேலைவாய்ப்பு மற்றும் அவ்வப்போது மருத்துவ பரிசோதனைக்கு உட்படுத்தப்படுவார்கள். பின்வரும் சோதனைகளை நடத்துவதன் மூலம் பணியாளர்கள் தொழில் சார்ந்த நோய்களுக்கு கண்காணிக்கப்படுவார்கள்

- பொது உடல் பரிசோதனைகள்
- ஆடியோமெட்ரிக் சோதனைகள்
- முழு மார்பு, எக்ஸ்ரே, நுரையீரல் செயல்பாட்டு சோதனைகள், ஸ்பைரோமெட்ரிக் சோதனைகள்
- காலமுறை மருத்துவ பரிசோதனை - ஆண்டுதோறும்
- நுரையீரல் செயல்பாடு சோதனை - ஆண்டுதோறும், தூசி வெளிப்படும்
- கண் பரிசோதனை

தளத்தில் அத்தியாவசிய மருந்துகள் வழங்கப்படும். மருந்துகள் மற்றும் இதர பரிசோதனை வசதிகள் இலவசமாக வழங்கப்படும். உடனடியாக சிகிச்சைக்காக சுரங்கத்தில் முதலுதவி பெட்டி வைக்கப்படும்.

தேர்ந்தெடுக்கப்பட்ட பணியாளர்களுக்கு தொடர்ந்து முதலுதவி பயிற்சி அளிக்கப்படும். முதலுதவி பயிற்சி பெற்ற உறுப்பினர்களின் பட்டியல்கள் மூலோபாய இடங்களில் காட்டப்படும்.

4.8 மைன் வேஸ்ட் மேனேஜ்மென்ட்

இந்த முன்மொழியப்பட்ட குவாரியில் இருந்து கழிவுகள் எதுவும் எதிர்பார்க்கப்படவில்லை

4.9 சுரங்க மூடல்

சுரங்கத் திட்டங்களில் சுரங்க மூடல் திட்டம் மிக முக்கியமான சுற்றுச்சூழல் தேவை. சுரங்க மூடல் திட்டம் தொழில்நுட்ப, சுற்றுச்சூழல், சமூக, சட்ட மற்றும் நிதி அம்சங்களை முற்போக்கான மற்றும் பிந்தைய மூடல் செயல்பாடுகளை உள்ளடக்கியதாக இருக்க வேண்டும். மூடல் செயல்பாடு என்பது திட்டப்பணி நீக்கப்பட்டதில் இருந்து தொடங்கும் தொடர்ச்சியான செயல்பாடுகள் ஆகும். எனவே, சுரங்கத் திட்டத்தில் முற்போக்கான சுரங்க மூடல் திட்டம் குறிப்பாகக் கையாளப்பட வேண்டும் மற்றும் சுரங்கத் திட்டத்துடன் மறுபரிசீலனை செய்யப்பட வேண்டும். முற்போக்கான சுரங்க மூடல் என்பது தொடர்ச்சியான செயல்பாடுகள் என்பதால், மூடல் திட்டத்தில் சேர்க்கப்பட வேண்டிய பெரும்பாலான செயல்பாடுகளை விஞ்ஞான சுரங்கத்தின் முன்மொழிவுகள் உள்ளடக்கியிருப்பது வெளிப்படையானது. தளத்திற்கான மூடல் நோக்கங்களை உருவாக்கும் போது, தளத்தின் ஏற்கனவே உள்ள அல்லது சுரங்கத்திற்கு முந்தைய நில பயன்பாட்டைக் கருத்தில் கொள்வது அவசியம்; மற்றும் செயல்பாடு இந்த செயல்பாட்டை எவ்வாறு பாதிக்கும்.

சுரங்கத்தை கைவிடுவதுடன் பின்வரும் பரந்த நோக்கங்களும் வெற்றிகரமாக அடையப்படுவதை உறுதி செய்வதே முதன்மையான நோக்கமாகும்.

- சுரங்க உரிமையாளர்கள், ஒழுங்குமுறை ஏஜன்சிகள் மற்றும் பொதுமக்களால் ஏற்றுக்கொள்ளக்கூடிய தளத்திற்கான உற்பத்தி மற்றும் நிலையான பயன்பாட்டிற்குப் பிறகு உருவாக்க
- பொது சுகாதாரம் மற்றும் சுற்றியுள்ள வாழ்விடத்தின் பாதுகாப்பைப் பாதுகாக்க
- சுற்றுச்சூழல் பாதிப்பைக் குறைக்க
- மதிப்புமிக்க பண்புகளையும் அழகியலையும் பாதுகாக்க
- பாதகமான சமூக-பொருளாதார தாக்கங்களை சமாளிக்க.

4.9.1 சுரங்க மூடல் அளவுகோல்

சுரங்கத்தை மூடுவதில் உள்ள நிபந்தனைகள் கீழே விவாதிக்கப்பட்டுள்ளன:

4.9.1.1 இயற்பியல் நிலைத்தன்மை

சுரங்க வேலைகள், கட்டிடங்கள், ஓய்வு தங்குமிடங்கள் போன்றவற்றை உள்ளடக்கிய அனைத்து மானுடவியல் கட்டமைப்புகளும், சுரங்கம் செயலிழந்த பிறகு மீதமுள்ளவை உடல் ரீதியாக நிலையானதாக இருக்க வேண்டும். தோல்வி அல்லது உடல் ரீதியான சரிவின் விளைவாக பொது சுகாதாரம் மற்றும் பாதுகாப்புக்கு எந்த ஆபத்தையும் அவர்கள் முன்வைக்கக்கூடாது, மேலும் அவர்கள் வடிவமைக்கப்பட்ட செயல்பாடுகளை அவர்கள் தொடர்ந்து செய்ய வேண்டும். முன்மொழியப்பட்ட வடிவமைப்பு காலங்கள் மற்றும் பாதுகாப்பு காரணிகள் வெள்ளம், சூறாவளி, காற்று அல்லது பூகம்பங்கள் போன்ற தீவிர நிகழ்வுகள் மற்றும் அரிப்பு போன்ற பிற இயற்கை நிரந்தர சக்திகளை முழுமையாக கணக்கில் எடுத்துக்கொள்ள வேண்டும்.

4.9.1.2 இரசாயன நிலைத்தன்மை

சுரங்க தளத்தில் திடக்கழிவுகள் இரசாயன நிலைத்தன்மையுடன் இருக்க வேண்டும். இதன் பொருள், உலோகங்கள், உப்புகள் அல்லது கரிம சேர்மங்களின் கசிவுக்கு வழிவகுக்கும் இரசாயன மாற்றங்கள் அல்லது நிலைமைகளின் விளைவுகள் பொது சுகாதாரம் மற்றும் பாதுகாப்பிற்கு ஆபத்தை ஏற்படுத்தக்கூடாது அல்லது சுற்றுச்சூழல் பண்புகளின் சீரழிவை ஏற்படுத்தக்கூடாது. பாதகமான விளைவுகளை ஏற்படுத்தக்கூடிய மாசுபடுத்தும் வெளியேற்றம் முன்கூட்டியே கணிக்கப்பட்டால், இடைநிறுத்தப்பட்ட திடப்பொருட்களை நிலைநிறுத்துதல் அல்லது நீரின் தரம் மற்றும் அளவு போன்றவற்றை மேம்படுத்த செயலற்ற சிகிச்சை போன்ற பொருத்தமான தணிப்பு நடவடிக்கைகள் திட்டமிடப்படலாம். மூடிய சுரங்கத்தைச் சுற்றியுள்ள பகுதியில் உள்ள நீர், மண் மற்றும் காற்றின் தரங்களுக்கு சட்டப்பூர்வ வரம்புகளை மீறும் மாசுபடுத்தும் செறிவுகளின் பாதகமான விளைவு எதுவும் இல்லை என்பதை கண்காணிப்பு நிரூபிக்க வேண்டும்.

4.9.1.3 உயிரியல் நிலைத்தன்மை

சுற்றியுள்ள சூழலின் ஸ்திரத்தன்மை முதன்மையாக தளத்தின் இயற்பியல் மற்றும் வேதியியல் பண்புகளை சார்ந்துள்ளது, அதேசமயம் சுரங்க தளத்தின் உயிரியல் உறுதிப்பாடு மறுவாழ்வு மற்றும் இறுதி நில பயன்பாட்டுடன் நெருக்கமாக தொடர்புடையது. ஆயினும் கூட, உயிரியல் நிலைத்தன்மையானது, மண்ணின் உறையை நிலைப்படுத்துதல், அரிப்பு/கழுவுதல், கசிவு போன்றவற்றைத் தடுப்பதன் மூலம் உடல் அல்லது இரசாயன நிலைத்தன்மையை கணிசமாக பாதிக்கலாம்.

புனர்வாழ்வுத் திட்டத்தின் முக்கிய நோக்கங்களில் ஒன்று சீர்குலைந்த தளத்தின் மீது ஒரு தாவர உறை பொதுவாக உள்ளது, ஏனெனில் தளத்தை நிலைநிறுத்துவதற்கான சிறந்த நீண்ட கால முறையாக தாவர உறை உள்ளது. மறுவாழ்வுத் திட்டத்தின் முக்கிய நிலவேலை கூறுகள் முடிந்ததும், நிலையான தாவர சமூகத்தை நிறுவுவதற்கான செயல்முறை தொடங்குகிறது. மறு தாவரங்களுக்கு, மண்ணின் ஊட்டச்சத்து அளவை மேலாண்மை செய்வது ஒரு முக்கியமான கருத்தாகும். மூன்று சூழ்நிலைகளில் ஊட்டச்சத்துக்களைச் சேர்ப்பது பயனுள்ளதாக இருக்கும்.

- பரப்பப்பட்ட மேல்மண்ணின் ஊட்டச்சத்து நிலை உள்ள பொருளை விட குறைவாக இருந்தால் எ.கா. சமூக காடுகளின் வளர்ச்சிக்காக
- இயற்கையாக நிகழும் தாவரங்களை விட அதிக ஊட்டச்சத்து தேவைப்படும் தாவரங்களை வளர்க்கும் நோக்கம் எ.கா. விவசாயத்திற்கான திட்டமிடல்
- ஈரப்பதம் கட்டுப்படுத்தும் காரணியாக இல்லாத காலங்களில் பூர்வீக தாவரங்களிலிருந்து விரைவான வளர்ச்சியை பெறுவது விரும்பத்தக்கது எ.கா. பசுமை அரண் வளர்ச்சி

சுரங்க மூடல் திட்டம் அங்கீகரிக்கப்பட்ட சுரங்கத் திட்டத்தின்படி இருக்க வேண்டும். சுரங்க மூடல் என்பது அங்கீகரிக்கப்பட்ட சுரங்கத் திட்டத்தின் ஒரு பகுதியாகும் மற்றும் சுரங்க மூடல் திட்டத்தில் விவரிக்கப்பட்டுள்ள செயல்முறையின்படி மூடல் நடவடிக்கைகள் மேற்கொள்ளப்படும்.

அத்தியாயம்- 5: மாற்றுகளின் பகுப்பாய்வு (தொழில்நுட்பம் மற்றும் தளம்)

5.1 அறிமுகம்

திட்ட முன்மொழிவுக்கு மாற்று பரிசீலனை என்பது EIA செயல்முறையின் தேவையாகும். ஸ்கோப்பிங் செயல்பாட்டின் போது, ஒரு முன்மொழிவுக்கான மாற்றுக்களை நேரடியாகவோ அல்லது அடையாளம் காணப்பட்ட முக்கிய சிக்கல்களைக் குறிப்பிடுவதன் மூலமாகவோ பரிசீலிக்கலாம் அல்லது சுத்திகரிக்கலாம். மாற்று வழிகளின் ஒப்பீடு, குறைந்தபட்ச சுற்றுச்சூழல் தாக்கங்களுடன் திட்ட இலக்குகளை அடைவதற்கான சிறந்த முறையைத் தீர்மானிக்க உதவுகிறது.

5.2 திட்ட தளத்தின் தேர்வின் பின்னணியில் உள்ள காரணிகள்

குப்பம் கிராமம், புகளூர் தாலுக்கா, கரூர் மாவட்டம், குப்பம் கிராமத்தில் சாதாரண கல் மற்றும் கிராவல் குவாரி திட்டங்கள் என்பது, குறிப்பிட்ட தளத்தின் சாதாரண கல் மற்றும் கிராவல் எக்ஸ்கவேட்டருக்கான ஒரு சுரங்க திட்டமாகும். முன்மொழியப்பட்ட அனைத்து சுரங்க குத்தகை பகுதிகளும் பின்வரும் நன்மைகளைக் கொண்டுள்ளன: -

- கனிம வைப்பு காடு அல்லாத பகுதியில் ஏற்படுகிறது.
- திட்டப் பகுதிக்குள் குடியிருப்பு இல்லை; எனவே ஆர் & ஆர் சிக்கல்கள் இல்லை.
- சுரங்க குத்தகைக்கு பயன்படுத்தப்பட்ட பகுதியில் ஆறு, ஓடை, நல்லா மற்றும் நீர்நிலைகள் இல்லை.
- இந்த பிராந்தியத்தில் திறமையான, அரை திறமையான மற்றும் திறமையற்ற தொழிலாளர்கள் கிடைப்பது.
- மருத்துவம், தீயணைப்பு, கல்வி, போக்குவரத்து, தகவல் தொடர்பு மற்றும் உள்கட்டமைப்பு வசதிகள் போன்ற அனைத்து அடிப்படை வசதிகளும் நன்கு இணைக்கப்பட்டு அணுகக்கூடியதாக உள்ளது.
- சுரங்க நடவடிக்கைகள் நிலத்தடி நீர் மட்டத்தில் குறுக்கிடாது. எனவே, நிலத்தடி நீர் சுற்றுச்சூழலுக்கு எந்த பாதிப்பும் இல்லை.
- ஆய்வுப் பகுதி நில அதிர்வு மண்டலத்தில் விழுகிறது - III, கடந்த கால வரலாற்றில் நிலச்சரிவு, நிலநடுக்கம், சரிவு போன்ற பெரிய வரலாறுகள் எதுவும் பதிவு செய்யப்படவில்லை.

5.3 மாற்று தளத்தின் பகுப்பாய்வு

சுரங்கத் தளம் கனிமப் பகுதி என்பதால் மாற்று வழிகள் எதுவும் பரிந்துரைக்கப்படவில்லை.

5.4 முன்மொழியப்பட்ட தொழில்நுட்பத்தைத் தேர்ந்தெடுப்பதற்குப் பின்னால் உள்ள காரணிகள்

- துளையிடுதல் மற்றும் வெடிக்கும் முறையுடன் கூடிய இயந்திரமயமாக்கப்பட்ட திறந்த வார்ப்பு சுரங்க செயல்பாடு அப்பகுதியில் சாதாரண கல்லைப்

பிரித்தெடுக்க பயன்படுத்தப்படும். பயன்படுத்தப்பட்ட அனைத்து சுரங்க குத்தகை பகுதிகளும் பின்வரும் நன்மைகளைக் கொண்டுள்ளன -

- கனிம படிவு ஒரே மாதிரியாகவும், பாத்தோலித் உருவாக்கமாகவும் இருப்பதால், நிலத்தடி முறையை விட திறந்தவெளி வேலை செய்யும் முறை விரும்பப்படுகிறது.
- பொருள் எக்ஸ்கவேட்டர்யின் உதவியுடன் டம்பர்கள் / டிரிப்பர்களில் ஏற்றப்பட்டு தேவைப்படும் வாடிக்கையாளர்களுக்கு கொண்டு செல்லப்படும்.
- ப்ளாஸ்டிங் மற்றும் ட்ரில்ஸ் கிடைப்பதுடன் கட்டுப்படுத்தப்பட்ட ப்ளாஸ்டிங் தொழில்நுட்பம் தேவையான துண்டு துண்டாக கொடுக்கிறது, இதனால் கனிமம் பாதுகாப்பாக கையாளப்பட்டு இரண்டாம் நிலை வெடிப்பு இல்லாமல் பயன்படுத்தப்படுகிறது.
- குவாரி நடவடிக்கைகளுக்குத் தகுந்த அரை திறன் கொண்ட தொழிலாளர்கள் அருகில் உள்ள கிராமங்களைச் சுற்றி எளிதாகக் கிடைக்கும்

5.5 மாற்றுத் தொழில்நுட்பத்தின் பகுப்பாய்வு

இந்த திட்டத்திற்கு திறந்த வெளி இயந்திரமயமாக்கப்பட்ட முறை தேர்ந்தெடுக்கப்பட்டது. இந்த தொழில்நுட்பம் குறைவான காலத்தைக் கொண்டுள்ளது, பொருளாதார ரீதியாக லாபகரமானது, பாதுகாப்பானது மற்றும் குறைந்த உழைப்புச் செலவைக் கொண்டது. சந்தை நிலைமைக்கு ஏற்ப உற்பத்தியை அதிகரிக்க அல்லது குறைக்க இந்த முறை உள்ளமைந்த நெகிழ்வுத்தன்மையைக் கொண்டுள்ளது.

அத்தியாயம்-6 சுற்றுச்சூழல் கண்காணிப்பு திட்டம்

6.0 பொது

சுற்றுச்சூழல் அளவுருக்களின் கண்காணிப்பு மற்றும் மதிப்பீடு சுற்றுச்சூழலில் நிகழக்கூடிய சாத்தியமான மாற்றங்களைக் குறிக்கிறது, இது இயற்கை சூழலின் நிலையை பராமரிக்க தேவையான இடங்களில் சரிசெய்யும் நடவடிக்கைகளை செயல்படுத்த வழி வகுக்கிறது. ஏற்றுக்கொள்ளப்பட்ட நடவடிக்கைகளின் செயல்திறன் அல்லது குறைபாட்டை மதிப்பிடுவதற்கு மதிப்பீடு மிகவும் பயனுள்ள கருவியாகும் மற்றும் எதிர்கால திருத்தங்களுக்கான நுண்ணறிவை வழங்குகிறது.

சுற்றுச்சூழல் கண்காணிப்பின் முக்கிய நோக்கம், சுற்றுச்சூழல் பண்புக்கூறுகள் மற்றும் செயல்பாட்டுக் கட்டத்தில் நடைமுறையில் உள்ள நிலைமைகள் ஆகியவற்றில் பெறப்பட்ட முடிவுகள் திட்டமிடல் கட்டத்தில் கணிப்புக்கு இணங்குவதை உறுதி செய்வதாகும். முடிவுகளின் முந்தைய கணிப்பில் இருந்து கணிசமான விலகல் ஏற்பட்டால், காரணத்தை அடையாளம் காணவும், தீர்வு நடவடிக்கைகளை பரிந்துரைக்கவும் இது அடிப்படைத் தரவாக அமைகிறது. சுற்றுச்சூழல் (பாதுகாப்பு) சட்டம், 1986 இன் கீழ் சட்டப்பூர்வ விதிகளுக்கு இணங்குவதற்கு சுற்றுச்சூழல் கண்காணிப்பு கட்டாயமாகும், SEIAA வழங்கிய EC உத்தரவுகளின் கீழ் கண்காணிப்பு தொடர்பான பொருத்தமான நிபந்தனைகள் மற்றும் தமிழ்நாடு மாசுக்கட்டுப்பாட்டு வாரியத்தின் உத்தரவின் கீழ் குறிப்பிடப்பட்டுள்ள நிபந்தனைகள் CTE/CTO வழங்குதல்.

6.1 கண்காணிப்பு பொறிமுறையின் முறை

EMP ஐ செயல்படுத்துதல் மற்றும் காலமுறை கண்காணிப்பு திட்ட ஆதரவாளரால் (சுரங்க உரிமையாளர்) மேற்கொள்ளப்படும். இந்த முன்மொழியப்பட்ட திட்டத்தினால் ஏற்படும் பாதிப்புகளை கண்காணிப்பதற்காக ஒரு விரிவான கண்காணிப்பு பொறிமுறை வகுக்கப்பட்டுள்ளது; தூசியை அடக்குதல், சத்தம் மற்றும் வெடிப்பு அதிர்வுகளை கட்டுப்படுத்துதல், இயந்திரங்கள் மற்றும் வாகனங்களை பராமரித்தல், சுரங்க வளாகத்தில் வீட்டு பராமரிப்பு, தோட்டம், சுற்றுச்சூழல் மேலாண்மை திட்டத்தை செயல்படுத்துதல் மற்றும் சுற்றுச்சூழல் அனுமதி நிலைமைகள் போன்ற சுற்றுச்சூழல் பாதுகாப்பு நடவடிக்கைகள் அந்தந்த சுரங்க நிர்வாகத்தால் கண்காணிக்கப்படும். மறுபுறம், பசுமை அரண் மேம்பாடு, சுற்றுச்சூழல் தர கண்காணிப்பு போன்ற பகுதி அளவிலான பாதுகாப்பு நடவடிக்கைகளை செயல்படுத்துவது, அவர்களின் சுரங்க நிர்வாகத்திற்கு அறிக்கை செய்யும் மூத்த நிர்வாகியால் மேற்கொள்ளப்படுகிறது.

முன்மொழியப்பட்ட முழு குவாரியிலும் EMP மற்றும் பிற சுற்றுச்சூழல் பாதுகாப்பு நடவடிக்கைகளை செயல்படுத்துவதை கண்காணிக்க சுற்றுச்சூழல் கண்காணிப்பு செல் (EMC) அமைக்கப்படும்.

இந்த கலத்தின் பொறுப்புகள்:

- மாசுக்கட்டுப்பாட்டு நடவடிக்கைகளை செயல்படுத்துதல்
- திட்டத்தை செயல்படுத்துவதை கண்காணித்தல்
- தோட்டத்திற்கு பிந்தைய பராமரிப்பு

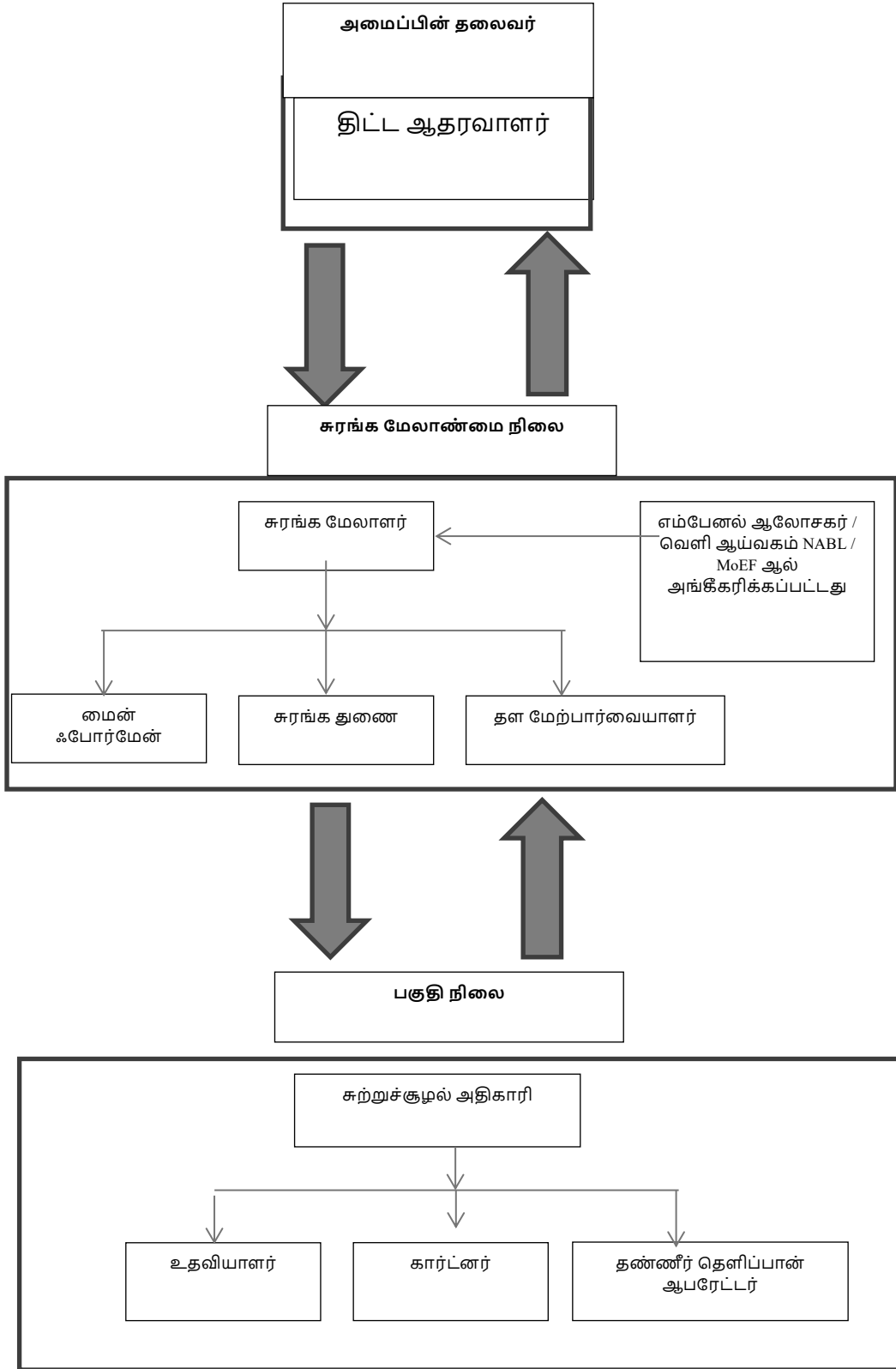
- எடுக்கப்பட்ட மாசுக் கட்டுப்பாட்டு நடவடிக்கைகளின் செயல்திறனை சரிபார்க்க
- சுற்றுச்சூழலுடன் தொடர்புடைய பிற செயல்பாடு
- தேவைப்படும்போது நிபுணரின் ஆலோசனையைப் பெறுதல்.

சுற்றுச்சூழல் கண்காணிப்பு செல் தளத்தில் உள்ள அனைத்து கண்காணிப்பு திட்டங்களையும் ஒருங்கிணைக்கும் மற்றும் இவ்வாறு உருவாக்கப்படும் தரவு தொடர்ந்து மாநில ஒழுங்குமுறை நிறுவனங்களுக்கு இணக்க நிலை அறிக்கைகளாக வழங்கப்படும்.

கண்காணிக்கப்படும் சுற்றுச்சூழல் பண்புகளின் மாதிரி மற்றும் பகுப்பாய்வு அறிக்கை ஒவ்வொரு முன்மொழியப்பட்ட திட்ட ஆதரவாளராலும் அரையாண்டு மற்றும் ஆண்டுக்கு ஒரு இடைவெளியில் தமிழ்நாடு மாசுக் கட்டுப்பாட்டு வாரியத்திற்கு (TNPCB) சமர்ப்பிக்கப்படும். அரையாண்டு அறிக்கைகள் சுற்றுச்சூழல் மற்றும் வன அமைச்சகம், பிராந்திய அலுவலகம் மற்றும் SEIAA ஆகியவற்றிற்கும் சமர்ப்பிக்கப்படுகின்றன.

சுற்றுச்சூழல் பண்புகளின் மாதிரி மற்றும் பகுப்பாய்வு மத்திய மாசுக் கட்டுப்பாட்டு வாரியம் (CPCB) / சுற்றுச்சூழல், வனம் மற்றும் காலநிலை மாற்ற அமைச்சகம் (MoEF & CC) வழிகாட்டுதல்களின்படி இருக்கும்.

படம் 6.1: சுற்றுச்சூழல் கண்காணிப்பு கலம்



6.2 தணிப்பு நடவடிக்கைகளின் அமலாக்க அட்டவணை

முன்மொழியப்பட்ட திட்டத்தின் செயல்பாடுகளால் சுற்றுச்சூழலுக்கு ஏற்படும் பாதிப்பைக் குறைக்கும் வகையில் அத்தியாயம்-4 இல் முன்மொழியப்பட்ட தணிப்பு நடவடிக்கைகள் செயல்படுத்தப்படும். தணிப்பு நடவடிக்கைகளின் அமலாக்க அட்டவணை அட்டவணை 6.1 இல் கொடுக்கப்பட்டுள்ளது.

அட்டவணை 6.1 அமலாக்க அட்டவணை - P1

வ.எண்	பரிந்துரைகள்	கால கட்டம்	அட்டவணை
1	நில சுற்றுச்சூழல் கட்டுப்பாட்டு நடவடிக்கைகள்	திட்டத்தை செயல்படுத்துவதற்கு முன்	திட்டம் தொடங்கிய உடனேயே
2	மண் தரக் கட்டுப்பாட்டு நடவடிக்கைகள்	திட்டத்தை செயல்படுத்துவதற்கு முன்	திட்டம் தொடங்கிய உடனேயே
3	நீர் மாசு கட்டுப்பாட்டு நடவடிக்கைகள்	திட்டத்தை செயல்படுத்துவதற்கு முன் மற்றும் சுரங்க நடவடிக்கையுடன்	உடனடியாக மற்றும் திட்டத்தின் முன்னேற்றம்
4	காற்று மாசு கட்டுப்பாட்டு நடவடிக்கைகள்	திட்டத்தை செயல்படுத்துவதற்கு முன் மற்றும் சுரங்க நடவடிக்கையுடன்	உடனடியாக மற்றும் திட்டத்தின் முன்னேற்றம்
5	ஒலி மாசுக் கட்டுப்பாட்டு நடவடிக்கைகள்	திட்டத்தை செயல்படுத்துவதற்கு முன் மற்றும் சுரங்க நடவடிக்கையுடன்	உடனடியாக மற்றும் திட்டத்தின் முன்னேற்றம்
6	சுற்றுச்சூழல் சூழல்	சுரங்க நடவடிக்கைகளுடன் ஒவ்வொரு ஆண்டும் கட்டம் வாரியாக செயல்படுத்தப்படும்	உடனடியாக மற்றும் திட்டத்தின் முன்னேற்றம்

6.3 கண்காணிப்பு அட்டவணை

கடமைகள் நிறைவேற்றப்படுவதை கண்காணிப்பு உறுதி செய்யும். இது சட்டப்பூர்வ தரங்களுக்கு எதிராக அளவீடு செய்வதற்காக வெளியேற்றங்கள், உமிழ்வுகள் மற்றும் கழிவுகளின் அளவுகள் மற்றும் செறிவுகள் போன்ற அளவீட்டுத் தகவல்களின் நேரடி அளவீடு மற்றும் பதிவு வடிவத்தை எடுக்கலாம். கண்காணிப்பில் சமூக-பொருளாதார தொடர்பு, உள்ளூர் தொடர்பு நடவடிக்கைகள் அல்லது புகார்களின் மதிப்பீடு ஆகியவை அடங்கும்.

சுரங்க நடவடிக்கைகளில் சுற்றுச்சூழல் கண்காணிப்பு பின்வருமாறு மேற்கொள்ளப்படும்:

· காற்று தரம்;

- நீர் மற்றும் கழிவு நீர் தரம்;
- ஒலி மட்டங்கள்;
- மண்ணின் தரம்; மற்றும்
- பசுமை அரண் மேம்பாடு

கண்காணிப்பு விவரங்கள் அட்டவணை 6.2 இல் விவரிக்கப்பட்டுள்ளன

அட்டவணை 6.2: முன்மொழியப்பட்ட கண்காணிப்பு அட்டவணை -

வ. அண்	சுற்று சூழல் தரவுகள்	இடங்கள்	கண்காணிப்பு		அளவுருக்கள்
			காலம்	அதிர்வெண்	
1	காற்று தரம்	2 இடங்கள் (1 Core & 1 Buffer)	24 மணி நேரம்	6 மாதங்களுக்கு ஒரு முறை	PM _{2.5} , PM ₁₀ , SO ₂ and NO _x .
2	வானிலை ஆய்வு	காற்று கண்காணிப்பு & ஐஎம்டி இரண்டாம் நிலை தரவு	மணிநேரம் / தினசரி	தொடர்ச்சியான ஆன்லைன் கண்காணிப்பு	காற்றின் வேகம், காற்றின் திசை, வெப்பநிலை,
3	நீர் தர கண்காணிப்பு	2 இடங்கள் (1 SW & 1 GW)	-	6 மாதங்களுக்கு ஒரு முறை	IS: 10500, 1993 & CFCB விதிமுறைகளின்படி கீழ்க்கண்ட குறிப்பிடப்பட்டுள்ள அளவுருக்கள்
4	நீர் அமைப்பு	குறிப்பிட்ட கிணறுகளில் 1 கிமீ சுற்றளவில் இடையக மண்டலத்தில் திறந்த கிணறுகளில் நீர் மட்டம்	-	6 மாதங்களுக்கு ஒரு முறை	ஆழம்
5	சத்தம்	(1 மைய & 1 இடையக மண்டலம்)	மணிநேரம் / தினசரி	6 மாதங்களுக்கு ஒரு முறை	Leq, Lmax, Lmin, L ₁₀ பகல் மற்றும் இரவு
6	அதிர்வு	அருகில் உள்ள குடியிருப்பில்	-	வெடிக்கும் செயல்பாட்டின் போது	உச்ச துகள் வேகம்

7	மண்	2 இடங்கள் (1 மைய & 1 இடையக மண்டலம்)	-	6 மாதங்களுக்கு ஒரு முறை	இயற்பியல் மற்றும் வேதியியல் பண்புகள்
8	பசுமை அரண்	திட்ட பகுதிக்குள்	தினசரி	மாதங்களுக்கு ஒரு முறை	பராமரிப்பு

ஆதாரம்: கனிம சுரங்கத்திற்கான கையேட்டின் வழிகாட்டுதல், பிப்ரவரி 2010

6.4 EMP க்கான பட்ஜெட் ஒதுக்கீடு

சுற்றுச்சூழல் பண்புகளை கண்காணிப்பதற்கான செலவு, கண்காணிக்கப்பட வேண்டிய அளவுரு, அதிர்வெண் கொண்ட இடங்களை மாதிரி/கண்காணித்தல் மற்றும் ஒவ்வொன்றிற்கும் எதிரான செலவு ஒதுக்கீடு ஆகியவை அட்டவணை 6.3 இல் காட்டப்பட்டுள்ளன. NABL / MoEF ஆல் அங்கீகரிக்கப்பட்ட வெளிப்புற ஆய்வகத்திற்கு கண்காணிப்பு பணி அவுட்சோர்ஸ் செய்யப்படும்.

சுற்றுச்சூழல் கண்காணிப்பு திட்டத்திற்கான முன்மொழியப்பட்ட மூலதனச் செலவு ரூ. 76,000/- மற்றும் தொடர் செலவு ரூ. 76,000/- ஆகும்..

அட்டவணை 6.3 சுற்றுச்சூழல் கண்காணிப்பு பட்ஜெட் P1

வ.எண்	அளவுரு	மூலதன செலவு	ஆண்டுக்கான தொடர் செலவு
1	காற்று தரம்	Rs 76,000/-	Rs 76,000/-
2	வானிலையியல்		
3	நீர் தரம்		
4	நீரியல்		
5	மண்ணின் தரம்		
6	சத்தம் தரம்		
7	அதிர்வு ஆய்வு		
மொத்தம்		Rs 76,000/-	Rs. 76,000/-

6.5 கண்காணிக்கப்பட்ட தரவுகளின் அறிக்கையிடல் அட்டவணைகள் -

காற்றின் தரம், நீரின் தரம், இரைச்சல் அளவுகள் மற்றும் பிற சுற்றுச்சூழல் பண்புக்கூறுகள் பற்றிய கண்காணிக்கப்படும் தரவு, தேவையான திருத்த நடவடிக்கைகளை எடுப்பதற்காக சுரங்க மேலாண்மை நிலை மற்றும் அமைப்பின் தலைவர் ஆகியோரால் அவ்வப்போது ஆய்வு செய்யப்படும். கண்காணிப்புத் தரவுகள் தமிழ்நாடு மாநில மாசுக்கட்டுப்பாட்டு வாரியத்திடம் CTO நிபந்தனைகள் மற்றும் சுற்றுச்சூழல் தணிக்கை அறிக்கைகளுக்கு இணங்க ஒவ்வொரு ஆண்டும் MoEF & CC மற்றும் அரையாண்டு இணக்க கண்காணிப்பு அறிக்கைகள் MoEF & CC பிராந்திய அலுவலகம் மற்றும் SEIAA க்கு சமர்ப்பிக்கப்படும்.

காலமுறை அறிக்கைகள் சமர்ப்பிக்கப்பட வேண்டியவை: -

- MoEF& CC - அரையாண்டு நிலை அறிக்கை
- TNPCB - அரையாண்டு நிலை அறிக்கை
- புவியியல் மற்றும் சுரங்கத் துறை: காலாண்டு, அரையாண்டு வருடாந்திர அறிக்கைகள்
சுரங்க மேலாளர்/முகவர் தவிர, காலமுறை அறிக்கைகளை -
- சுரங்க பாதுகாப்பு இயக்குனர்,
- தொழிலாளர் அமலாக்க அதிகாரி,
- துறையால் நிர்ணயிக்கப்பட்ட விதிமுறைகளின்படி வெடிபொருட்களைக்
கட்டுப்படுத்துபவர்.

அத்தியாயம்-7-கூடுதல் கண்காணிப்பு

7.0 பொது

திட்ட முன்மொழிபவர் மற்றும் ஒழுங்குமுறை ஆணையத்தால் அடையாளம் காணப்பட்ட உருப்படிகளின்படி பின்வரும் கூடுதல் ஆய்வுகள் செய்யப்பட்டன. பொதுமக்கள் மற்றும் பிற பங்குதாரர்களால் அடையாளம் காணப்பட்ட உருப்படிகள் பொது விசாரணைக்குப் பிறகு இணைக்கப்படும்.

- பொது ஆலோசனை
- இடர் மதிப்பீடு
- பேரிடர் மேலாண்மை திட்டம்
- ஒட்டுமொத்த தாக்க ஆய்வு
- பிளாஸ்டிக் கழிவு மேலாண்மை
- கோவிட்-க்கு பிந்தைய சுகாதார மேலாண்மை திட்டம்

7.1 பொது ஆலோசனை

தமிழ்நாடு மாசுக்கட்டுப்பாட்டு வாரியத்தின் (TNPCB) உறுப்பினர் செயலாளருக்கான விண்ணப்பம், திட்டத் தளத்தில் அல்லது மாவட்டத்தில் அதன் அருகாமையில் பரந்த அளவிலான பொதுமக்களின் பங்களிப்பை உறுதிசெய்யும் வகையில், முறையாக, நேரக்கட்டுப்பாடு மற்றும் வெளிப்படையான முறையில் பொது மக்கள் கருத்து கேட்பு கூட்டம் நடத்த வேண்டும். வரைவு EIA / EMP அறிக்கை மற்றும் பொது விசாரணை நடவடிக்கைகளின் முடிவுகள் இறுதி EIA/EMP அறிக்கையில் விவரிக்கப்படும்.

7.2 இடர் மதிப்பீடு

2002 ஆம் ஆண்டு டிசம்பர் 31 ஆம் தேதியிட்ட சுற்றறிக்கை எண்.13 இன் படி, தன்பாத்த சுரங்கப் பாதுகாப்பு இயக்குநரகம் (டிஜிஎம்எஸ்) வழங்கிய குறிப்பிட்ட இடர் மதிப்பீட்டு வழிகாட்டுதலின் அடிப்படையில் இடர் மதிப்பீட்டிற்கான வழிமுறை உருவாக்கப்பட்டுள்ளது. டிஜிஎம்எஸ் இடர் மதிப்பீட்டு செயல்முறை நோக்கம் கொண்டது. பணிச்சூழல் மற்றும் அனைத்து செயல்பாடுகளிலும் இருக்கும் மற்றும் சாத்தியமான அபாயங்களைக் கண்டறிந்து, உடனடி கவனம் தேவைப்படுபவர்களுக்கு முன்னுரிமை அளிப்பதற்காக அந்த ஆபத்துகளின் அபாய அளவை மதிப்பிடுதல். மேலும், இந்த ஆபத்துக்களுக்குப் பொறுப்பான வழிமுறைகள் அடையாளம் காணப்பட்டு, அவற்றின் கட்டுப்பாட்டு நடவடிக்கைகள், கால அட்டவணையில் அமைக்கப்பட்டது, துல்லியமான பொறுப்புகளுடன் பதிவு செய்யப்படுகின்றன.

DGMS வழங்கிய உலோக சுரங்கத்தை நிர்வகிப்பதற்கான தகுதிச் சான்றிதழை வைத்திருக்கும் தகுதி வாய்ந்த சுரங்க மேலாளரின் வழிகாட்டுதலின் கீழ் முழு குவாரி நடவடிக்கையும் மேற்கொள்ளப்படும். இடர் மதிப்பீடு என்பது விபத்துகளைத் தடுப்பதற்கும், அது நிகழாமல் தடுக்க தேவையான நடவடிக்கைகளை எடுப்பதற்கும் ஆகும்.

இந்த முன்மொழியப்பட்ட சரங்கம் மற்றும் அதனுடன் தொடர்புடைய செயல்பாடுகள் தொடர்பாக மனித தூண்டுதலால் ஏற்படும் அபாயங்களின் காரணிகள் விரிவான பகுப்பாய்வுடன் சரங்கத்திற்கான காரணங்கள் மற்றும் கட்டுப்பாட்டு நடவடிக்கைகள் கீழே அட்டவணை 7.1 இல் கொடுக்கப்பட்டுள்ளன.

அட்டவணை 7.1 இடர் மதிப்பீடு & கட்டுப்பாட்டு நடவடிக்கைகள்

வ.எண்	ஆபத்து காரணிகள்	ஆபத்துக்கான காரணங்கள்	கட்டுப்பாட்டு நடவடிக்கைகள்
1	வெடிபொருட்கள் மற்றும் கனரக சரங்க இயந்திரங்கள் காரணமாக விபத்துக்கள்	தவறான கையாளுதல் மற்றும் பாதுகாப்பற்ற பணி நடைமுறை	<ul style="list-style-type: none"> ▪ - அனைத்து பாதுகாப்பு முன்னெச்சரிக்கைகள் மற்றும் சரங்க சட்டம், 1952, மெட்டாலிஃபெரஸ் மைன்ஸ் ஒழுங்குமுறை, 1961 மற்றும் சரங்க விதிகள், 1955 ஆகியவற்றின் விதிகள் அனைத்து சரங்க நடவடிக்கைகளின் போதும் கண்டிப்பாக பின்பற்றப்படும்; ▪ - அருகிலுள்ள குழு தொழிற்பயிற்சி மையத்தில் உள்ள பயிற்சிக்கு தொழிலாளர்கள் அனுப்பப்படுவார்கள் ▪ - அங்கீகரிக்கப்படாத நபர்களின் நுழைவு தடை செய்யப்படும்; ▪ - சரங்க அலுவலக வளாகம் மற்றும் சரங்கப் பகுதியில் தீயணைப்பு மற்றும் முதலுதவி ஏற்பாடுகள்; ▪ - பாதுகாப்பு பூட், ஹெல்மெட், கண்ணாடி போன்ற அனைத்து பாதுகாப்பு உபகரணங்களின் ஏற்பாடுகளும் ஊழியர்களுக்குக் கிடைக்கும் மற்றும் அவற்றின் பயன்பாட்டிற்கான வழக்கமான சோதனை ▪ - அங்கீகரிக்கப்பட்ட திட்டங்களின்படி குவாரி வேலை செய்தல் மற்றும்

			<p>சுரங்கத் திட்டங்களை தொடர்ந்து புதுப்பித்தல்;</p> <ul style="list-style-type: none"> ▪ - சுரங்க முகங்களை தினசரி அடிப்படையில் சுத்தம் செய்வது, அதிகப்படியான அல்லது குறைப்பு ஏற்படுவதைத் தவிர்ப்பதற்காக தினமும் செய்யப்பட வேண்டும்; ▪ - வெடிபொருட்களைக் கையாளுதல், சார்ஜ் செய்தல் மற்றும் சுடுதல் ஆகியவை சுரங்க மேலாளரின் மேற்பார்வையின் கீழ் மட்டுமே திறமையான நபர்களால் மேற்கொள்ளப்படும்; ▪ - உற்பத்தியாளரின் வழிகாட்டுதல்களின்படி அனைத்து சுரங்க உபகரணங்களையும் பராமரித்தல் மற்றும் சோதனை செய்தல்.
2	துளையிடுதல்	<p>முறையற்ற மற்றும் பாதுகாப்பற்ற நடைமுறைகள்</p> <p>அழுத்தப்பட்ட காற்றின் அதிக அழுத்தம் காரணமாக, குழல்களை வெடிக்கலாம்</p> <p>துரப்பண கம்பி உடைந்து போகலாம்</p>	<ul style="list-style-type: none"> ▪ · துளையிடுதலுக்காக (SOP) நிறுவப்பட்ட பாதுகாப்பான இயக்க முறை கண்டிப்பாக பின்பற்றப்படும். ▪ · பயிற்சி பெற்ற ஆபரேட்டர்கள் மட்டுமே பணியமர்த்தப்படுவார்கள். ▪ · பிளாஸ்டர்/பிளாஸ்டிங் ஃபோர்மேன் அனைத்து இடங்களையும் முழுமையாக ஆய்வு செய்யும் வரை, துப்பாக்கிச் சூடு நடத்தப்பட்ட பகுதியில் துளையிடுதல் தொடங்கப்படக்கூடாது. ▪ · துளையிடுதல் நேராக ஒன்றன்பின் ஒன்றாக இருக்கும் இடங்களில்

			<p>பெஞ்சுகளில் ஒரே நேரத்தில் மேற்கொள்ளப்படக்கூடாது.</p> <ul style="list-style-type: none"> ▪ ஆபரேட்டர் கையேட்டின்படி கம்பர்சர் மற்றும் துரப்பண உபகரணங்களில் உள்ள தேய்ந்து போன பாகங்கள் அவ்வப்போது தடுப்பு பராமரிப்பு மற்றும் மாற்றுதல். ▪ அனைத்து பயிற்சி அலகுகள் ஈரமான துளையிடுதலுடன் வழங்கப்பட வேண்டும், திறமையான வேலை நிலையில் பராமரிக்கப்பட வேண்டும். ▪ ஆபரேட்டர் அனைத்து தனிப்பட்ட பாதுகாப்பு உபகரணங்களையும் தவறாமல் பயன்படுத்த வேண்டும்.
4	வெடித்தல்	<p>பறக்கும் பாறை, தரை அதிர்வு, சத்தம் மற்றும் தூசி.</p> <p>முறையற்ற சார்ஜிங், ஸ்டெம்மிங் & பிளாஸ்டிங்/பிளாஸ்ட் ஹோல்களை ஃபைனிங் செய்தல்</p> <p>வாகனங்களின் இயக்கத்தால் அதிர்வு</p>	<ul style="list-style-type: none"> ▪ விதிமுறைகளின்படி ஒரு தாமதத்திற்கு அதிகபட்ச கட்டணத்தை கட்டுப்படுத்தவும் மற்றும் உகந்த வெடிப்பு துளை வடிவத்தின் மூலம், அதிர்வுகள் அனுமதிக்கப்பட்ட வரம்பிற்குள் கட்டுப்படுத்தப்படும் மற்றும் வெடிப்பு பாதுகாப்பாக நடத்தப்படும். ▪ பிளாஸ்ட் ஹோல்களை சார்ஜ் செய்தல், ஸ்டெம்மிங் & பிளாஸ்டிங்/பயரிங் செய்வதற்கான SOP, செயல்பாட்டின் ஆரம்ப கட்டத்தில் பிளாஸ்டிங் குழுவினரால் பின்பற்றப்படும். ▪ ஷாட்கள் பகல் நேரத்தில் மட்டுமே சுடப்படுகின்றன.

			<ul style="list-style-type: none"> · எந்த ஒரு நாளில் சார்ஜ் செய்யப்பட்ட அனைத்து துளைகளும் அதே நாளில் சுடப்படும். · ஆபத்து மண்டலம் தெளிவாக வரையறுக்கப்படும் (சிவப்புக் கொடிகள் மூலம்)
5	போக்குவரத்து	<p>விபத்து மற்றும் காயங்களுக்கு பங்களிக்கும் சாத்தியமான அபாயங்கள் மற்றும் பாதுகாப்பற்ற வேலைகள்</p> <p>பொருள் ஓவர்லோடிங்</p> <p>வாகனத்தை முந்திச் செல்லும் போது</p> <p>டிரக்கை இயக்குபவர் தனது அறையை ஏற்றும்போது அதை விட்டு வெளியேறுகிறார்.</p>	<ul style="list-style-type: none"> · வேலையைத் தொடங்கும் முன், ஓட்டுநர்கள் டம்பர்/டிரக்/டிப்பரில் எண்ணெய்(கள்), எரிபொருள் மற்றும் நீர் நிலைகள், டயர் வீக்கம், பொதுத் தூய்மை, பிரேக்குகள், ஸ்டீயரிங் அமைப்பு, தானாக இயக்கப்படும் ஆடியோ-விஷுவல் ரிவர்டிங் அலாரம், பின்புறம் உள்ளிட்ட எச்சரிக்கை சாதனங்களை நேரில் சரிபார்ப்பார்கள். கண்ணாடிகள், பக்கவாட்டு விளக்குகள் போன்றவை நல்ல நிலையில் உள்ளன. · எந்த ஒரு அங்கீகரிக்கப்படாத நபரையும் வாகனத்தில் சவாரி செய்ய அனுமதிக்காதீர்கள் அல்லது எந்த அங்கீகரிக்கப்படாத நபரையும் வாகனத்தை இயக்க அனுமதிக்காதீர்கள். · குழிவான கண்ணாடிகள் அனைத்து மூலைகளிலும் வைக்கப்பட வேண்டும் · அனைத்து வாகனங்களும் ஒவ்வொரு முனை புள்ளியிலும் ஒரு ஸ்பாட்டருடன் ரிவர்டிங் ஹாரன் பொருத்தப்பட்டிருக்க வேண்டும்

			<ul style="list-style-type: none"> ▪ வாகனத் திறனுக்கு ஏற்ப ஏற்றுதல் ▪ ஆபரேட்டர் கையேட்டின்படி வாகனங்களை அவ்வப்போது பராமரித்தல்
6	இயற்கை சீற்றங்கள்	எதிர்பாராத சம்பவங்கள்	<ul style="list-style-type: none"> ▪ மழைநீர் வெள்ளத்தில் மூழ்குவதைத் தடுக்க தப்பிக்கும் வழிகள் வழங்கப்படும் ▪ ஐதீயை அணைக்கும் கருவிகள் மற்றும் மணல் வாளிகள்
7	மைன் பெஞ்சுகள் மற்றும் குழி சாய்வு	சாய்வு வடிவியல், புவியியல் அமைப்பு	<ul style="list-style-type: none"> ▪ குழி சாய்வு 60° கீழே இருக்க வேண்டும் மற்றும் ஒவ்வொரு பெஞ்சு உயரம் 5m இருக்க வேண்டும்

ஆதாரம்: FAE & EC ஆல் பகுப்பாய்வு செய்யப்பட்டு முன்மொழியப்பட்டது

7.3 பேரிடர் மேலாண்மைத் திட்டம்

பேரிடர் மேலாண்மைத் திட்டம், உயிர் பாதுகாப்பு, சுற்றுச்சூழலைப் பாதுகாத்தல், நிறுவலின் பாதுகாப்பு, உற்பத்தி மற்றும் காப்புச் செயல்பாடுகளை மறுசீரமைப்பு செய்தல் போன்ற முன்னுரிமைகளை உறுதி செய்வதை நோக்கமாகக் கொண்டுள்ளது.

பேரிடர் மேலாண்மை திட்டத்தின் நோக்கம், சுரங்கம் மற்றும் வெளிப்புற சேவைகளின் ஒருங்கிணைந்த வளங்களைப் பயன்படுத்தி பின்வருவனவற்றை அடைவதாகும்:

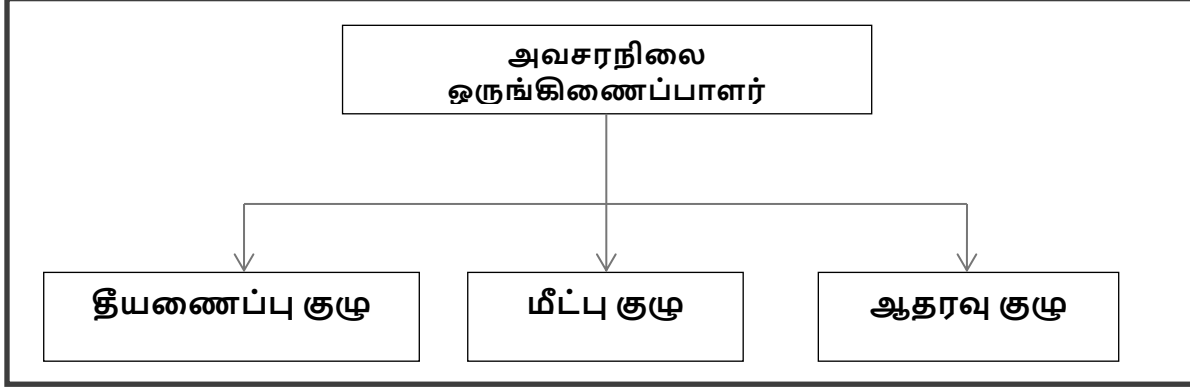
- பாதிக்கப்பட்டவர்களின் மீட்பு மற்றும் மருத்துவ சிகிச்சை;
- மற்றவர்களைப் பாதுகாத்தல்;
- பொருள் மற்றும் சுற்றுச்சூழலுக்கு ஏற்படும் சேதத்தை குறைத்தல்;
- தொடக்கத்தில் சம்பவத்தைக் கட்டுப்படுத்தி இறுதியில் கட்டுக்குள் கொண்டு வருதல்;
- பாதிக்கப்பட்ட பகுதியின் பாதுகாப்பான மறுவாழ்வு; மற்றும்
- அவசரநிலைக்கான காரணம் மற்றும் சூழ்நிலைகள் பற்றிய அடுத்த விசாரணைக்கு தொடர்புடைய பதிவுகள் மற்றும் உபகரணங்களை பாதுகாத்தல்

புனர்வாழ்வை மீட்பதற்கும், மருத்துவ உதவியை வழங்குவதற்கும், இயல்பு நிலையை மீட்டெடுப்பதற்கும், செயல்பாட்டுத் திறனை மேம்படுத்துவதாகும். சுரங்கங்களுக்குள் அல்லது சுரங்கங்களுக்கு அருகில் உள்ள பெரிய அவசரநிலையின் விளைவுகளைச் சமாளிக்க, ஒரு பேரிடர் மேலாண்மைத் திட்டம் வகுக்கப்பட வேண்டும், மேலும் இந்த திட்டமிடப்பட்ட அவசர ஆவணம் "பேரழிவு மேலாண்மைத் திட்டம்" என்று அழைக்கப்படுகிறது.

ஒரு பேரிடர் ஏற்பட்டால், தடுப்பு நடவடிக்கைகள் இருந்தபோதிலும், கீழே உள்ள விளக்கங்களின்படி பேரிடர் மேலாண்மை செய்யப்பட வேண்டும். அவசரகால

சூழ்நிலைகளைக் கையாள்வதற்காக முன்மொழியப்பட்ட ஒரு அமைப்பு உள்ளது மற்றும் முக்கிய பணியாளர்கள் மற்றும் அவர்களின் குழு இடையேயான ஒருங்கிணைப்பு படம் 7.1 இல் காட்டப்பட்டுள்ளது.

படம் 7.1: பேரிடர் மேலாண்மை குழு அமைப்பு



அவசரநிலை அமைப்பு, தகுதிவாய்ந்த சுரங்க மேலாளரான அவசரநிலை ஒருங்கிணைப்பாளரால் வழிநடத்தப்படும். அவர் இல்லாத நிலையில், சுரங்க மேலாளர் வரும் வரை, சுரங்கத்தில் இருக்கும் பெரும்பாலான மூத்தவர்கள் அவசரகால ஒருங்கிணைப்பாளராக இருப்பார்கள். அவசரகால சூழ்நிலைகளைக் கவனிப்பதற்காக மூன்று குழுக்கள் இருக்கும் - தீயணைப்புக் குழு, மீட்புக் குழு மற்றும் ஆதரவுக் குழு. அணிகளின் முன்மொழியப்பட்ட அமைப்பு அட்டவணை 7.2 இல் கொடுக்கப்பட்டுள்ளது

அட்டவணை 7.2: அவசர நிலையைச் சமாளிக்க முன்மொழியப்பட்ட குழுக்கள்

பதவி	தகுதி
தீயணைப்பு குழு	
குழுத் தலைவர்/ அவசர ஒருங்கிணைப்பாளர் (EC)	சுரங்க மேலாளர்
குழு உறுப்பினர்	மைன்ஸ் ஃபோர்மேன்
குழு உறுப்பினர்	சுரங்க துணை
மீட்பு குழு	
குழுத் தலைவர்/ அவசர ஒருங்கிணைப்பாளர் (EC)	சுரங்க மேலாளர்
குழு உறுப்பினர்/ சம்பவக் கட்டுப்பாட்டாளர் (IC)	சுற்றுச்சூழல் அதிகாரி
குழு உறுப்பினர்	மைனிங் ஃபோர்மேன்
ஆதரவு குழு	
குழுத் தலைவர்/ அவசர ஒருங்கிணைப்பாளர் (EC)	சுரங்க மேலாளர்
உதவி குழு தலைவர்	சுற்றுச்சூழல் அதிகாரி
குழு உறுப்பினர்	சுரங்க துணை
பாதுகாப்புக் குழுத் தலைவர்/ அவசரகால பாதுகாப்புக் கட்டுப்பாட்டாளர்	மைன்ஸ் ஃபோர்மேன்

சுரங்கம் செயல்பாட்டுக்கு வந்ததும், பணியாளர்களின் பெயர்களுடன் மேற்கண்ட அட்டவணை தயாரிக்கப்பட்டு தொழிலாளர்களுக்கு எளிதாகக் கிடைக்கும். சுரங்கம், தீயணைப்பு நிலையம் மற்றும் அண்டை தொழில் பிரிவுகள்/சுரங்கங்களின் பல்வேறு துறைகளை கட்டுப்படுத்த, ஒரு மொபைல் தொடர்பு நெட்வொர்க் மற்றும் வயர்லெஸ் சுரங்க அவசர கட்டுப்பாட்டு அறையை (MECR) இணைக்க வேண்டும்.

அவசரக் குழுவின் பாத்திரங்கள் மற்றும் பொறுப்புகள் -

(அ) அவசர ஒருங்கிணைப்பாளர் (EC)

அவசரகால ஒருங்கிணைப்பாளர் தளத்தின் முழுமையான கட்டுப்பாட்டை ஏற்றுக்கொள்வார் மற்றும் MECR இல் இருக்க வேண்டும்.

(ஆ) சம்பவக் கட்டுப்பாட்டாளர் (ஐசி)

சம்பவக் கட்டுப்பாட்டாளர் என்பது அவசரநிலையின் இடத்திற்குச் சென்று, அவசரநிலையைக் கடப்பதற்கு அல்லது கட்டுப்படுத்துவதற்கான செயல் திட்டத்தை மேற்பார்வையிடும் ஒரு நபராக இருக்க வேண்டும். ஷிப்ட் மேற்பார்வையாளர் அல்லது சுற்றுச்சூழல் அதிகாரி ஐசியின் பொறுப்பை ஏற்க வேண்டும்.

(c) தொடர்பு மற்றும் ஆலோசனைக் குழு

ஆலோசனை மற்றும் தகவல் தொடர்பு குழுவில் சுரங்கத் துறைகளின் தலைவர்கள் அதாவது சுரங்க மேலாளர் இருக்க வேண்டும்

d) ரோல் கால் ஒருங்கிணைப்பாளர்

மைன் ஃபோர்மேன் ரோல் கால் ஒருங்கிணைப்பாளராக இருப்பார். ரோல் கால் ஒருங்கிணைப்பாளர் ரோல் அழைப்பை நடத்துவார் மற்றும் சுரங்கப் பணியாளர்களை சட்டசபை இடத்திற்கு வெளியேற்றுவார். கடமையில் இருக்கும் அனைத்து பணியாளர்களுக்கும் கணக்கு வைப்பதே அவரது பிரதான பணியாக இருக்கும்.

(e) தேடல் மற்றும் மீட்பு குழு

சிக்கியுள்ள பணியாளர்களை மீட்கும் பணியை மேற்கொள்வதற்கு பயிற்சி பெற்ற மற்றும் ஆயுதம் ஏந்திய நபர்கள் குழுவாக இருக்க வேண்டும். முதலுதவி மற்றும் தீயை அணைப்பதில் பயிற்சி பெற்றவர்கள் தேடல் மற்றும் மீட்புக் குழுவில் சேர்க்கப்படுவார்கள்.

(f) அவசரகால பாதுகாப்பு கட்டுப்படுத்தி

அவசரகால பாதுகாப்புக் கட்டுப்பாட்டாளர் பிரதான வாயில் அலுவலகத்தில் அமைந்துள்ள மற்றும் வெளி நிறுவனங்களை வழிநடத்தும் மூத்த பாதுகாப்பு நபராக இருக்க வேண்டும். எ.கா. தீயணைப்புப் படை, காவல்துறை, மருத்துவர் மற்றும் ஊடகவியலாளர்கள்,

அவசர கட்டுப்பாட்டு செயல்முறை -

அவசரகாலத்தின் ஆரம்பம், அனைத்து நிகழ்தகவுகளிலும், ஒரு பெரிய தீ அல்லது வெடிப்பு அல்லது எக்ஸ்கவேட்டர்யின் போது சுவர் இடிந்து விழுவதன் மூலம் தொடங்கும் மற்றும் பல்வேறு பாதுகாப்பு சாதனங்கள் மற்றும் பணியில் இருக்கும் செயல்பாட்டு ஊழியர்களால் கண்டறியப்படும். பணியில் இருக்கும் ஊழியர் ஒருவர் இருந்தால், அவர் (அவருக்கு போதுமான விவரம் அளிக்கப்பட்ட தளத்தின் அவசர நடைமுறையின்படி) அருகில் உள்ள அலாரம் அழைப்புப் புள்ளிக்குச் சென்று, கண்ணாடியை உடைத்து அலாரங்களைத் தூண்டுவார். விபத்து நடந்த இடம் மற்றும் தன்மை குறித்து அவசர கட்டுப்பாட்டு அறைக்கு தெரிவிக்கவும் அவர் தன்னால் முடிந்தவரை முயற்சிப்பார். பணி அவசர நடைமுறைக்கு இணங்க, அவசரநிலையை விளக்குவதற்கும் கட்டுப்படுத்துவதற்கும் பின்வரும் முக்கிய நடவடிக்கைகள் உடனடியாக நடைபெறும்.

· தளத்தில் தீயணைப்பு வீரர் தலைமையிலான தீயணைப்பு குழுவினர் தீ நுரை டெண்டர்கள் மற்றும் தேவையான உபகரணங்களுடன் சம்பவம் நடந்த இடத்திற்கு வருவார்கள்.

· அவசரகால பாதுகாப்புக் கட்டுப்பாட்டாளர் பிரதான வாயில் அலுவலகத்தில் இருந்து தனது பணியைத் தொடங்குவார்

· சம்பவக் கட்டுப்படுத்தி, மீட்புக் குழுவின் உதவியுடன் அவசரத் தளத்திற்கு விரைந்து சென்று அவசரநிலையைக் கையாளத் தொடங்குவார்.

· தளத்தின் முதன்மைக் கட்டுப்பாட்டாளர் தனது ஆலோசனை மற்றும் தகவல் தொடர்புக் குழுவின் உறுப்பினர்களுடன் MECR க்கு வந்து தளத்தின் முழுமையான கட்டுப்பாட்டை எடுத்துக்கொள்வார்.

o அவர் சம்பவக் கட்டுப்பாட்டாளரிடமிருந்து தொடர்ந்து தகவல்களைப் பெறுவார் மற்றும் இதற்கான முடிவுகளை மற்றும் வழிகாட்டுதல்களை வழங்குவார்:

· சம்பவக் கட்டுப்பாட்டாளர்

· சுரங்க கட்டுப்பாட்டு அறைகள்

· அவசர பாதுகாப்பு கட்டுப்பாட்டாளர்

வெவ்வேறு இடங்களில் முன்மொழியப்பட்ட தீயை அணைக்கும் கருவிகள் -

சுரங்கத்திற்குள் ஆபத்தான இடங்களில் பின்வரும் வகையான தீயை அணைக்கும் கருவிகள் முன்மொழியப்பட்டுள்ளன.

அட்டவணை 7.3: வெவ்வேறு இடங்களில் முன்மொழியப்பட்ட தீயை அணைக்கும் கருவிகள்

இடம்	தீயை அணைக்கும் கருவிகளின் வகை
மின் சாதனங்கள்	CO2 வகை, நுரை வகை, உலர் இரசாயன தூள் வகை
எரிபொருள் சேமிப்பு பகுதி	CO2 வகை, நுரை வகை, உலர் இரசாயன தூள் வகை, மணல் வாளி
அலுவலக பகுதி	உலர் இரசாயன வகை, நுரை வகை

பேரிடர் காலத்தில் பின்பற்ற வேண்டிய எச்சரிக்கை அமைப்பு -

சைட் கன்ட்ரோலர், தீயணைப்புக் குழுவிடமிருந்து பேரிடர் செய்தியைப் பெறும்போது, சுரங்கக் கட்டுப்பாட்டு அறை உதவியாளர் 5 நிமிடங்களுக்கு சைரன் ஒலிப்பார். பொது அறிவிப்பு அமைப்பு மூலம் பேரிடர் செய்தியை ஒளிபரப்ப சம்பவக் கட்டுப்பாட்டாளர் ஏற்பாடு செய்வார். சம்பவக் கட்டுப்பாட்டாளரிடமிருந்து "எமர்ஜென்சி

ஓவர்" என்ற செய்தியைப் பெற்றவுடன், அவசரகால கட்டுப்பாட்டு அறை உதவியாளர் 2 நிமிடங்களுக்கு நேராக அலாரத்தை ஒலிப்பதன் மூலம் "அனைத்து தெளிவான சிக்னலையும்" வழங்குவார்.

பேரிடரின் போது பீதி அல்லது தவறான புரிதலைத் தவிர்க்க அலாரம் அமைப்பின் அம்சங்கள் அனைவருக்கும் விளக்கப்படும். ஆபத்து / பேரழிவுகளைத் தடுக்க அல்லது கவனிப்பதற்காக, பின்வரும் கட்டுப்பாட்டு நடவடிக்கைகள் ஏதேனும் எடுக்கப்பட்டிருந்தால்.

· அனைத்து சுரங்க நடவடிக்கைகளின் போது அனைத்து பாதுகாப்பு முன்னெச்சரிக்கைகள் மற்றும் உலோக சுரங்க ஒழுங்குமுறைகள் (MMR), 1961 விதிகள் கண்டிப்பாக பின்பற்றப்படுகிறது.

· MMR 1961 இன் படி வெடிபொருட்களை வெடிக்கச் செய்வதற்கும் சேமிப்பதற்கும் அனைத்து பாதுகாப்பு முன்னெச்சரிக்கை நடவடிக்கைகளையும் கடைபிடித்தல்.

· சுரங்கம் மற்றும் அதைச் சார்ந்த பகுதிகளுக்குள் அங்கீகரிக்கப்படாத நபர்கள் நுழைவது முற்றிலும் தடைசெய்யப்பட்டுள்ளது.

· சுரங்க அலுவலக வளாகம் மற்றும் சுரங்கப் பகுதியில் தீயணைப்பு மற்றும் முதலுதவி ஏற்பாடுகள் வழங்கப்பட்டுள்ளன.

· பாதுகாப்பு பூட், ஹெல்மெட், கண்ணாடிகள், தூசி முகமூடிகள், காது பிளக்குகள் மற்றும் காது மஃப்ஸ் போன்ற அனைத்து பாதுகாப்பு உபகரணங்களின் ஏற்பாடுகளும் ஊழியர்களுக்குக் கிடைக்கப்பெறுகின்றன மற்றும் அவற்றின் பயன்பாடு வழக்கமான கண்காணிப்பின் மூலம் கண்டிப்பாக கடைபிடிக்கப்படுகிறது.

· அபாயகரமான வளாகங்களில் பணிபுரியும் அனைத்து ஊழியர்களுக்கும் பயிற்சி மற்றும் புத்தாக்க படிப்புகள்.

· அங்கீகரிக்கப்பட்ட திட்டங்களின்படி சுரங்க வேலை மற்றும் சுரங்கத் திட்டங்களைத் தொடர்ந்து புதுப்பித்தல்.

· சுரங்க முகங்களை சுத்தம் செய்வது தொடர்ந்து செய்யப்படுகிறது.

· வெடிமருந்துகளைக் கையாளுதல், சார்ஜ் செய்தல் மற்றும் வெடித்தல் ஆகியவை SOP ஐப் பின்பற்றும் தகுதி வாய்ந்த நபர்களால் மட்டுமே மேற்கொள்ளப்படுகின்றன.

· சுரங்கப் பள்ளத்தில் மேற்பரப்பு நீர் வருவதைத் தவிர்ப்பதற்காக மாலை வடிகால் மற்றும் மண் கட்டுகளை சரிபார்த்தல் மற்றும் வழக்கமான பராமரிப்பு.

· குறிப்பாக மழைக்காலத்தில் அவசர பம்பிங்கிற்காக போதுமான அளவு டீசல் கொண்ட ஜெனரேட்டர் செட்களுடன் கூடிய அதிக திறன் கொண்ட காத்திருப்பு பம்புகளை வழங்குதல்.

· ஆடியோ சிக்னலுக்காக வெடிக்கும் போது வெடிக்கும் SIREN பயன்படுத்தப்படுகிறது.

· வெடிப்பதற்கு முன் மற்றும் வெடித்த பிறகு, சிவப்பு மற்றும் பச்சை கொடிகள் காட்சி சமிக்ஞைகளாக காட்டப்படும்.

· வெடித்தல் நேரத்தைக் குறிக்கும் எச்சரிக்கை அறிவிப்புப் பலகைகள் மற்றும் அத்துமீறி நுழையாதவை முக்கிய இடங்களில் காட்டப்படும்.

· அனைத்து சுரங்க உபகரணங்களின் வழக்கமான பராமரிப்பு மற்றும் சோதனை உற்பத்தியாளரின் வழிகாட்டுதல்களின்படி மேற்கொள்ளப்பட்டது..

7.4 ஒட்டுமொத்த தாக்கம் ஆய்வு

குழுமத்தில் முன்மொழியப்பட்ட மற்றும் ஏற்கனவே உள்ள குவாரிகளை எளிதாகப் பிரதிநிதித்துவப்படுத்துவதற்காக, தனித்துவக் குறியீடுகள் கொடுக்கப்பட்டு, இந்த EIA EMP அறிக்கையில் அடையாளம் காணப்பட்டு ஆய்வு செய்யப்படுகிறது.

அட்டவணை 7.4: முன்மொழிவில் இருந்து 500மீ சுற்றளவில் உள்ள குவாரிகளின் பட்டியல்

உத்தேசிக்கப்பட்டுள்ள சுரங்கம்				
குறியீடு	உரிமையாளர் பெயர்	புல எண்	பரப்பளவு (ஹெக்டேர்)	நிலை
P1	திரு. S. சதாசிவம், த/பெ. K. சுப்ரமணியம், கதவு எண்.4/188, வெள்ளியம்பாளையம், புன்ன சத்திரம் அஞ்சல், புகளூர் தாலுக்கா, கரூர் மாவட்டம் - 639136.	211/1, 211/2	1.54.0 ha	TOR Obtained: Lr. No. SEIAA- TN/F.No.8566/ToR- 1280/2022 Dated:08.10.2022
P2	திரு.ஜி. பிரபாகர், த/பெ.கோவிந்தசாமி, 5/187, சாமிநாதபுரம், காட்டுமுன்னூர் அஞ்சல், க.பரமத்தி தாலுக்கா, கரூர் மாவட்டம்.	361/2 (P)	1.21.5 ha	-
P3	திரு. K. நல்லசாமி த/பெ.கிருஷ்ணன் புன்னம்சத்திரம் அஞ்சல், அரவக்குறிச்சி தாலுக்கா, கரூர் மாவட்டம்.	226/1(P)	2.89.0 ha	-
P4	Tvl.NTC Blue Metals LLP, Prop.of. திரு. S .முத்துசாமி, ராசம்பாளையம் கீழசாதம்பூர் கிராமம், நாமக்கல் -637 207	362/2(P)	2.19.0 ha	-
மொத்தம்			7.83.5 ha	
காலாவதியான குவாரிகள்				
குறியீடு	உரிமையாளர் பெயர்	புல எண்	பரப்பளவு (ஹெக்டேர்)	நிலை
EX1	Tvl.வெங்கடாசலபதி நீல உலோகங்கள்.	213/1, 214/2A,214/2B, 214/2C,220/3P,221/P	4.05.0 ha	23.6.2017 To 22.6.2022

	S.F.எண்.233/1, புதூர்பட்டி, குப்பம் போஸ்ட், அரவக்குறிச்சி தாலுக்கா, கரூர் மாவட்டம்.			Last permit obtained on 24.05.2022
மொத்தம்			4.05.0 ha	
கைவிடப்பட்ட குவாரிகள்				
குறியீடு	உரிமையாளர் பெயர்	புல எண்	பரப்பளவு (ஹெக்டேர்)	நிலை
A1	N. சரஸ்வதி வ/ஓ.நாச்சிமுத்து தலையீடுபட்டி குப்பம் அரவக்குறிச்சி	362/1	1.51.5 ha	5.5.2006 to 4.5.2011
மொத்தம்			1.51.5 ha	
மொத்த குழும பரப்பளவு			7.83.5 ha	

அட்டவணை 7.5: முன்மொழிவின் முக்கிய அம்சங்கள்

சுரங்கங்கத்தின் பெயர்	திரு. S. சதாசிவம், சாதாரண கல் மற்றும் கிராவல் குவாரி	
டோபோஷீட் எண்	58 - E/16	
அட்சரேகை	10°59'58.89" N to 11°00'04.13" N	
தீர்க்கரேகை	77°57'11.01" E to 77°57'15.51" E	
கடல் மட்டத்திலிருந்து உயரம்	172 m AMSL	
சுரங்கத்தின் முன்மொழியப்பட்ட ஆழம்	தரை மட்டத்திற்கு கீழே 7மீ (2மீ கிராவல் + 5மீ சாதாரண கல்) ஆழம் வரை சுரங்கத்தின் இறுதி ஆழம்.	
புவியியல் இருப்பு	சாதாரண கல் மீ ³	கிராவல் மீ ³
	77,000	30,800
சுரங்க இருப்பு	சாதாரண கல் மீ ³	கிராவல் மீ ³
	35,230	16,270
ஆண்டுதோறும் உற்பத்தி	சாதாரண கல் மீ ³	கிராவல் மீ ³
	28,430	16,270
இறுதி குழி பரிமாணம்	121m (L) * 76m (W) * 7m (D) Bgl	
சுற்றியுள்ள பகுதியில் நீர்மட்டம்	இப்பகுதியில் உள்ள நீர்மட்டம் கோடை காலத்தில் 60 மீ மற்றும் மழைக் காலத்தில் 55 மீ.	
சுரங்க முறை	ஓபன்காஸ்ட் கையேடு முறை, குவாரி செயல்பாட்டில் சுத்தியல் மற்றும் உளி போன்ற உபகரணங்களும், விரிவடையும் இரசாயனங்கள் (கால்சியம் கார்பைடு) போன்ற லேசான வெடிப்புகளும் அடங்கும்.	
நிலப்பரப்பு	குத்தகைக்கு பயன்படுத்தப்பட்ட பகுதி தட்டையான நிலப்பரப்பைக் காட்டுகிறது. இப்பகுதி தெற்கு நோக்கி மெதுவாக சாய்ந்துள்ளது. இப்பகுதியின் உயரம் சராசரி கடல் மட்டத்திலிருந்து 172 மீ (அதிகபட்சம்) உள்ளது. இப்பகுதி 2 மீ தடிமன் கொண்ட கிராவல் உருவாக்கத்தால் மூடப்பட்டுள்ளது. தற்போதுள்ள குவாரி குழிகளில் இருந்து தெளிவாக அனுமானிக்கப்படும் பாரிய சார்னோகைட்.	
முன்மொழியப்பட்ட இயந்திரங்கள்	கை சுத்தி, உளி மற்றும் லேசான வெடிமருந்துகள் மூலம் பாறையில் இருந்து கணிசமான அளவு பாறைகளை பிரித்தல்	
	டிப்பர்	1 Nos
வெடிக்கும் முறை	சாதாரண கல்லை தளர்த்த ரசாயனத்தை விரிவுபடுத்துவது போன்ற லேசான வெடிகள்,	

	ஆழமான துளை துளையிடுதல் மற்றும் வெடித்தல் இல்லை	
வேலைவாய்ப்பு	23 நபர்கள்	
திட்டத்தின் மொத்த முதலீடு	Rs. 25,78,000/-	
சுற்றுச்சூழல் மேம்பாட்டிற்காக ஒதுக்கப்படும் நிதி CER 2%	Rs 5,00,000/-	
அருகில் உள்ள நீர் நிலைகள்	காவேரி ஆறு	வடக்கு 7 கிமீ
பசுமை அரண் மேம்பாடு	உள்ளூர் பஞ்சாயத்து அதிகாரிகளுடன் கலந்தாலோசித்து, அப்ரோச் ரோடு மற்றும் கிராம சாலையின் சுற்றுப்புறத்தில் 920 மரங்களை நட உத்தேசிக்கப்பட்டது. விவசாய நிபுணர்கள் பகுதி 7.5 மீ பாதுகாப்பு மண்டலம்.	
நீர் தேவை	2.0 KLD	
அருகில் உள்ள குடியிருப்பு	230 மீ வடக்கு	

ஆதாரம்: அங்கீகரிக்கப்பட்ட சுரங்கத் திட்டம்

காற்று சூழல் -

திட்டத்தில் இருந்து 500 மீட்டர் சுற்றளவுக்குள் சுரங்கத்தின் ஒட்டுமொத்த சுமையை கணக்கிடுவது (இந்த முன்மொழிவு உட்பட) அட்டவணை 7.17 & 7.18 இல் காட்டப்பட்டுள்ளது

அட்டவணை 7.6: சாதாரண கல்லின் ஒட்டுமொத்த உற்பத்தி

வ.எண்	ஐந்தாண்டு உற்பத்தி	ஆண்டு உற்பத்தி	தின உற்பத்தி	தின சரக்குந்து சுமை
P1	28430	5686	19	3
மொத்தம்	28430	5686	19	3

அட்டவணை 7.7: கிராவல் ஒட்டுமொத்த சுமை

வ.எண்	1-3 ஆண்டு உற்பத்தி	ஆண்டு உற்பத்தி	தின உற்பத்தி	தின சரக்குந்து சுமை
P1	16270	5423	18	3
மொத்தம்	16270	5423	18	3

மீ³

ஒரு முன்மொழியப்பட்ட 1 குவாரியில், சாதாரண கல்லின் ஒட்டுமொத்த உற்பத்தி ஆண்டுக்கு 5686மீ³ என்றும், கிராவளின் ஒட்டுமொத்த உற்பத்தி ஆண்டுக்கு 5423மீ³ என்றும், ஒரு நாளைக்கு 3 ட்ரிப் சாதாரண கல் மற்றும் ஒரு நாளைக்கு 3 டிரிப்கள் சரளைக் கற்கள் என்றும் காணலாம்.

குறிப்பு: சாதாரண கல் ஒரு நாளின் உற்பத்தியானது 5 வருட குத்தகைக் காலத்திற்கும், சரளை உற்பத்திக்கு 1, 2 அல்லது 3 அல்லது 5 வருட உற்பத்திக் காலத்துடன் கணக்கிடப்படுகிறது. தற்போதுள்ள குவாரிகளின் சுமை தற்போதுள்ள கிளஸ்டரின் சூழலின் கீழ் உள்ளது.

மேற்கூறிய உற்பத்தி அளவுகளின் அடிப்படையில், 4 சுரங்கங்களிலும் பல்வேறு செயல்பாடுகளால் வெளியேற்றப்படும் உமிழ்வுகள், தரை தயாரிப்பு, எக்ஸ்கவேஷன், கையாளுதல் மற்றும் தாது கடத்தல் போன்ற பல்வேறு செயல்பாடுகளை உள்ளடக்கியது. சுரங்க AP-42க்கான USEPA-Emission Estimation Technique Manual அடிப்படையில் இந்த நடவடிக்கைகள் முறையாக பகுப்பாய்வு செய்யப்பட்டு, வளிமண்டலத்தில் சாத்தியமான உமிழ்வுகளை அடைய மற்றும் மதிப்பிடப்பட்ட உமிழ்வுகள் அட்டவணை 7.19 இல் கொடுக்கப்பட்டுள்ளன.

அட்டவணை 7.12: 500 மீட்டர் சுற்றளவில் உள்ள குவாரிகளில் இருந்து வெளியேற்ற மதிப்பீடு

குவாரிக்கான உமிழ்வு மதிப்பீடு "P1"				
PM ₁₀ க்கான மதிப்பிடப்பட்ட உமிழ்வு விகிதம்	செயல்பாட்டு	மூல வகை	மதிப்பு	அலகு
	துளையிடுதல்	Point Source	0.075559310	g/s
	வெடித்தல்	Point Source	0.000595737	g/s
	கனிம ஏற்றுதல்	Point Source	0.041535277	g/s
	ஹால் சாலை	Line Source	0.002490152	g/s/m
	மொத்த சுரங்கம்	Area Source	0.046571645	g/s
SO ₂ க்கான மதிப்பிடப்பட்ட உமிழ்வு விகிதம்	மொத்த சுரங்கம்	Area Source	0.000511226	g/s
NO _x க்கான மதிப்பிடப்பட்ட உமிழ்வு விகிதம்	மொத்த சுரங்கம்	Area Source	0.000018289	g/s

அட்டவணை 7.9: 500 மீட்டர் சுற்றளவிற்குள் அதிகரிக்கும் & ரிசல்டண்ட் GLC

PM ₁₀ in µg/m ³								
இடம்	AAQ1	AAQ2	AAQ3	AAQ4	AAQ5	AAQ6	AAQ7	AAQ8
பின்னணி	39.81	41.35	39.92	39.76	41.45	43.25	42.42	42.65
அதிகரிக்கும்	12.98	7.5	11.08	3.15	0.89	0	5.29	2.42
விளைவு	52.79	48.85	51.00	42.91	42.34	43.25	47.71	45.07
NAAQ விதிமுறைகள்	100 µg/m³							
SO ₂ in µg/m ³								
இடம்	AAQ1	AAQ2	AAQ3	AAQ4	AAQ5	AAQ6	AAQ7	AAQ8
பின்னணி	6.56	6.10	6.80	5.39	6.97	7.89	6.42	6.19
அதிகரிக்கும்	2.44	1.85	2.01	0	0	0	0.69	0
விளைவு	9.00	7.95	8.81	5.39	6.97	7.89	7.11	6.19
NAAQ விதிமுறைகள்	80 µg/m³							
NO _x in µg/m ³								
இடம்	AAQ1	AAQ2	AAQ3	AAQ4	AAQ5	AAQ6	AAQ7	AAQ8
பின்னணி	22.10	21.89	20.10	17.80	21.73	23.20	23.99	25.47
அதிகரிக்கும்	7.44	1.89	4.79	0	0	0	0	0
விளைவு	29.54	23.78	24.89	17.80	21.73	23.20	23.99	25.47
NAAQ விதிமுறைகள்	80 µg/m³							

ஒலி சூழல் -

ஒலி மாசுபாடு முக்கியமாக துளையிடுதல் மற்றும் வெடித்தல் மற்றும் டிரக்குகள் மற்றும் ஹெச்இஎம்எம் போன்ற செயல்பாடுகளால் ஏற்படுகிறது. வெடித்தல் மற்றும் அமுக்கி செயல்பாடு (துளையிடுதல்) மற்றும் போக்குவரத்து நடவடிக்கைகள் ஆகியவற்றைக் கருத்தில் கொண்டு ஒட்டுமொத்த ஒலி மாதிரியாக்கம் மேற்கொள்ளப்பட்டுள்ளது. 500 மீ சுற்றளவில் உள்ள பல்வேறு குவாரிகளைச் சுற்றியுள்ள பல்வேறு தூரங்களில் இரைச்சல் அளவைக் கணக்கிடுவதற்கு கணிப்புகள் மேற்கொள்ளப்பட்டுள்ளன.

ஒரே மாதிரியான இழப்பு இல்லாத ஊடகம் மூலம் அரைக்கோள ஒலி அலை பரவலுக்கு, முதல் கொள்கையின் அடிப்படையில் மாதிரியைப் பயன்படுத்தி வெவ்வேறு ஆதாரங்களில் பல்வேறு இடங்களில் இரைச்சல் அளவை மதிப்பிடலாம்.

$$Lp2 = Lp1 - 20 \text{ பதிவு } (r2/r1) - Ae1, 2$$

இதில்:

Lp1&Lp2 என்பது மூலத்திலிருந்து r1&r2 தொலைவில் அமைந்துள்ள புள்ளிகளில் ஒலி அளவுகள்.

Ae1, 2 என்பது சுற்றுச்சூழல் நிலைமைகள் காரணமாக ஏற்படும் அதிகப்படியான தேய்மானம் ஆகும். அனைத்து ஆதாரங்களின் ஒருங்கிணைந்த விளைவை மடக்கைக் கூட்டல் மூலம் பல்வேறு இடங்களில் தீர்மானிக்க முடியும்.

$$Lp_{total} = 10 \text{ பதிவு } \{10(Lp1/10) + 10(Lp2/10) + 10(Lp3/10) + \dots\}$$

பசுமை அரண் காரணமாக குறைதல் 4.9 dB (A) ஆக எடுக்கப்பட்டது. மாதிரிக்கு தேவையான உள்ளீடுகள்:

சுரங்க செயல்பாட்டில் பயன்படுத்தப்படும் அனைத்து இயந்திரங்கள் மற்றும் செயல்பாடுகளை கணக்கில் எடுத்துக்கொண்டு மூல தரவு கணக்கிடப்பட்டது.

அட்டவணை 7.10: 500மீ ரேடியஸ் குவாரிகளில் கணிக்கப்பட்ட சத்தம் அதிகரிக்கும் மதிப்புகள்

இடம்	பின்னணி மதிப்பு (நாள்) dB(A)	அதிகரிக்கும் மதிப்பு dB(A)	மொத்த கணிக்கப்பட்ட dB(A)	குடியிருப்பு பகுதி தரநிலைகள் dB(A)
P1	45.9	50.0	51.4	55

இடையக மண்டலத்தில் 50.0 dB (A) வரம்பிற்குள் அதிகரிக்கும் இரைச்சல் நிலை காணப்படுகிறது. இடையக மண்டலத்தில் உள்ள வெவ்வேறு ஏற்பிகளில் சத்தம் அளவு குறைவாக உள்ளது, இதில் உள்ள தூரம் மற்றும் மற்ற நிலப்பரப்பு அம்சங்கள் இரைச்சலைக் குறைக்கிறது. பசுமை அரண் காரணமாக 4.9 dB (A) தடை விளைவு எனத் தேய்மானத்தைக் கருத்தில் கொண்டு, ரிசெப்டர்களில் கண்காணிக்கப்பட்ட மதிப்புகள் மற்றும் கணக்கிடப்பட்ட மதிப்புகள் காரணமாக ஏற்படும் ஒலி அளவு கணித சூத்திரத்தின் அடிப்படையில் அமைந்துள்ளது. மேலே உள்ள அட்டவணையில் இருந்து, சத்தம் மாசு (ஒழுங்குமுறை மற்றும் கட்டுப்பாடு) விதிகள், 2000 (முதன்மை விதிகள் வெளியிடப்பட்டது) படி குடியிருப்புகளுக்கு அருகிலுள்ள அனைத்து இடங்களிலும் சுற்றுப்புற இரைச்சல் அளவுகள் குடியிருப்பு பகுதியின் (இடைநிலை மண்டலம்) அனுமதிக்கப்பட்ட வரம்புகளுக்குள் இருப்பதைக் காணலாம். இந்திய அரசிதழில், 14.2.2000 தேதியிட்ட S.O.123(E), பின்னர் S.O. 1046(E), தேதி 22.11.2000, S.O. 1088(E), தேதி 11.10.2002 (E), 1590. சுற்றுச்சூழல் (பாதுகாப்பு) சட்டம், 1986 இன் கீழ் .09.2006 மற்றும் 11.01.2010 தேதியிட்ட S.O. 50 (E).

தரை அதிர்வுகள்

குவாரியில் பெரிய நில அதிர்வு இருக்காது என்று எதிர்பார்க்கப்படுகிறது. அட்டவணை 7.11: ஒவ்வொரு சுரங்கத்திலிருந்தும் அருகிலுள்ள குடியிருப்பு

இடம்	தூரம்
குடியிருப்பு அருகில் P1	320

அனைத்து சுரங்கங்களிலும் வெடிப்பதால் ஏற்படும் நில அதிர்வுகள், உச்ச துகள் வேகத்தை (PPV) மதிப்பிடுவதற்கான அனுபவ சமன்பாட்டைப் பயன்படுத்தி கணக்கிடப்படுகிறது $V = K [R/Q^{0.5}]^{-B}$

இதில்-

V = உச்ச துகள் வேகம் (மிமீ/வி)

K = தளம் மற்றும் ராக் காரணி மாறிலி

Q = அதிகபட்ச உடனடி எடை (கிலோ)

B = பாறை மற்றும் தளத்துடன் தொடர்புடைய மாறிலி (பொதுவாக 1.6)

R = வெடி வைக்கும் தூரம் (மீ)

அட்டவணை 7.12: சுரங்கங்களில் நில அதிர்வுகள்

இடம்	அதிகபட்ச வெடிமருந்து	மீ அருகில் உள்ள குடியிருப்பு	PPV in m/ms
P1	53	320	1.175

மேலே உள்ள அட்டவணையில் இருந்து, 29/8/1997 தேதியிட்ட சுற்றறிக்கை எண். 7-ன் மூலம் பாதுகாப்பான நிலை அளவுகோல்களின்படி சுரங்கப் பாதுகாப்பு இயக்குநரகத்தின் பொது இயக்குநரகத்தின்படி, அதிகபட்சமாக முன்மொழியப்பட்ட 100 கிலோ வெடிவைப்பிற்கான அளவு, உச்ச துகள் வேகமான 8 மிமீ/விக்குக் குறைவாக உள்ளது.

அட்டவணை 7.13: சுரங்கங்களிலிருந்து சமூகப் பொருளாதாரப் பலன்கள்

குறியீடு	திட்ட முதலீடு	CER @ 2%
முன்மொழியப்பட்ட குவாரி	Rs.25,78,000/-	Rs.5,00,000/-
மொத்தம்	Rs.25,78,000/-	Rs.5,00,000/-

அலுவலக குறிப்பாணையின் பாரா 6 (II) இன் படி, அனைத்து சுரங்கங்களும் பசுமைக் களத் திட்டம் & மூலதன முதலீடு ≤ 100 கோடிகள், அவை EAC/SEAC இன் வழிகாட்டுதலின்படி CER க்கு மூலதன முதலீட்டில் 2% பங்களிக்க வேண்டும்.

• 1 முன்மொழியப்பட்ட திட்டங்கள் CER -ரூ.5,00,000/-/-க்கு நிதியளிக்க வேண்டும்.

அட்டவணை 7.14: 12 சுரங்கங்களில் இருந்து கிடைக்கும் வேலை வாய்ப்புகள்

குவாரி	வேலைவாய்ப்பு
P1	23
மொத்தம்	23

8 உத்தேச சுரங்கங்கள் மூலம் மொத்தம் 134 பேருக்கு வேலை கிடைக்கும். ஏற்கனவே உள்ள சுரங்கங்களில் 45 பேர் பணிபுரிகின்றனர்.

அட்டவணை 7.15: பசுமை அரண் வளர்ச்சி சுரங்கங்களிலிருந்து கிடைக்கும் நன்மைகள்

ஆண்டு	நடவு செய்ய உத்தேசிக்கப்பட்ட மரங்களின் எண்ணிக்கை	உயிர் பிழைத்த ல் %	நடவு செய்ய வேண்டிய பகுதி	இனத்தின் பெயர்
I	920	85%	பாதுகாப்பு தடை, பயன்படுத்தப் படாத பகுதி மற்றும் அருகிலுள்ள கிராம சாலைகள்	வேம்பு, பொங்கமியா பின்னா, கேசவரினா போன்றவை.

முன்மொழியப்பட்ட சுரங்கத் திட்டங்களின் அடிப்படையில், 920 மரங்களின் பூர்வீக இனமான வேம்பு, கேசவரினா போன்றவற்றின் வளர்ச்சி இருக்கும் என்று எதிர்பார்க்கப்படுகிறது, முதல் வருடத்தில் 85% உயிர்வாழும் விகிதத்துடன் நடப்பட்ட 920 மரங்கள் மற்றும் எதிர்பார்க்கப்படும் வளர்ச்சி அணுகுமுறையில் 782 மரங்கள் இருக்கும். சாலை மற்றும் முன்மொழியப்பட்ட சுரங்கத்தின் எல்லைகளை சுற்றி.

7.5 பிளாஸ்டிக் கழிவு மேலாண்மை திட்டம்

திட்ட ஆதரவாளர் தமிழ்நாடு அரசு ஆணை (Ms) எண். 84 சுற்றுச்சூழல் மற்றும் வனம் (EC.2) திணைக்களம் தேதி: 25.06.2018 க்கு இணங்க வேண்டும் மற்றும் பிளாஸ்டிக்குகளை ஒரு முறை பயன்படுத்த தடை மற்றும் 01.01.2019 முதல் அமுலுக்கு வரும் வகையில் தடிமன் பாராமல் பிளாஸ்டிக்கை வீச வேண்டும். சுற்றுச்சூழல் (பாதுகாப்பு) சட்டம், 1986.

குறிக்கோள் -

- பிளாஸ்டிக் கழிவுகளின் உண்மையான விநியோக சங்கிலி வலையமைப்பை ஆராயப்படும்
- அனைத்து பிளாஸ்டிக் கழிவுகளுடன் மறுசுழற்சி செய்யக்கூடிய பொருட்களை சேகரிப்பதற்காக தொட்டிகளை நிறுவுவதன் மூலம் நிலையான பிளாஸ்டிக் கழிவு மேலாண்மையை கண்டறிந்து முன்மொழிதல்
- சிஸ்டம் டிசைன் அமைப்பைத் தயாரித்தல், செயல்படுத்துதல் மற்றும் கண்காணிப்பதற்கான தேவையான வழிமுறைகள்.

அட்டவணை 7.20: பிளாஸ்டிக் கழிவுகளை நிர்வகிப்பதற்கான செயல் திட்டம்

வ.எண்	செயல்பாடு	பொறுப்பு
1	விதிகளை இணைத்து லேஅவுட் வடிவமைப்பை உருவாக்குதல், பிளாஸ்டிக் கழிவு மேலாண்மைக்கு கழிவு உற்பத்தியாளர்களிடம் இருந்து வசூலிக்கப்படும் பயனர் கட்டணம், குப்பை கொட்டுதல், பிளாஸ்டிக் கழிவுகளை எரித்தல் அல்லது பொதுமக்களுக்கு இடையூறு விளைவிக்கும் வகையில் ஏதேனும் செயல்கள் செய்தல் ஆகியவற்றுக்கு அபராதம்/அபராதம்.	சுரங்க மேலாளர்
2	மக்கும் மக்கக்கூடிய, மறுசுழற்சி செய்யக்கூடிய மற்றும் உள்நாட்டு அபாயகரமான கழிவுகளை பிரித்தெடுப்பதை நடைமுறைப்படுத்த, கழிவு உற்பத்தியாளர்களை கட்டாயப்படுத்துதல்	சுரங்க மேலாளர்
3	பிளாஸ்டிக் கழிவுகள் சேகரிப்பு	மைன்ஸ் ஃபோர்மேன்
4	பொருள் மீட்பு வசதிகளை அமைத்தல்	சுரங்க மேலாளர்
5	பொருள் மீட்பு வசதிகளில் மறுசுழற்சி செய்யக்கூடிய மற்றும் மறுசுழற்சி செய்ய முடியாத பிளாஸ்டிக் கழிவுகளை பிரித்தல்	மைன்ஸ் ஃபோர்மேன்
6	பதிவுசெய்யப்பட்ட மறுசுழற்சி செய்பவர்களுக்கு மறுசுழற்சி செய்யக்கூடிய பிளாஸ்டிக் கழிவுகளை சேனலாக்குதல்	மைன்ஸ் ஃபோர்மேன்
7	மறுசுழற்சி செய்ய முடியாத பிளாஸ்டிக் கழிவுகளை சிமென்ட் சூளைகளில், சாலை அமைப்பில் பயன்படுத்துவதற்கு வழியமைத்தல்	மைன்ஸ் ஃபோர்மேன்
8	பங்குதாரர்கள் மத்தியில் அவர்களின் பொறுப்பு குறித்து விழிப்புணர்வை ஏற்படுத்துதல்	சுரங்க மேலாளர்
9	குப்பைகளை கொட்டுவது, பிளாஸ்டிக் கழிவுகளை திறந்த வெளியில் எரிப்பது அல்லது பொதுமக்களுக்கு இடையூறு விளைவிக்கும் செயல்களில் ஈடுபடுவது போன்றவற்றில் திடீர் சோதனை மேற்கொள்ளப்படுகிறது.	சுரங்க உரிமையாளர்

ஆதாரம்: FAE மற்றும் EC ஆல் முன்மொழியப்பட்டது

அத்தியாயம் 8. திட்ட நன்மைகள்

8.0 பொது

குப்பம் கிராமத்தில் கரடுமுரடான கல் மற்றும் சரளை குவாரி எடுப்பதற்கான முன்மொழியப்பட்ட திட்டமானது 28,430 m³ கரடுமுரடான கற்களை 5 ஆண்டுகளுக்கும் மற்றும் 16,270 m³ சரளை 3 ஆண்டுகளில் உற்பத்தி செய்வதையும் நோக்கமாகக் கொண்டுள்ளது. இது அண்மித்த பகுதிகளில் சமூக-பொருளாதார நடவடிக்கைகளை மேம்படுத்துவதோடு பின்வரும் நன்மைகளையும் ஏற்படுத்தும்.

- வேலை வாய்ப்பு அதிகரிப்பு
- சமூக-பொருளாதார நலனில் முன்னேற்றம்
- உடல் உள்கட்டமைப்பில் முன்னேற்றம்
- சமூக உள்கட்டமைப்பில் முன்னேற்றம்

8.1 வேலை வாய்ப்பு

சுரங்க நடவடிக்கைகளை மேற்கொள்வதற்காக சுமார் 23 நபர்களுக்கு வேலை வழங்குவதற்கும், வேலைவாய்ப்பு வழங்குவதில் உள்ளூர் மக்களுக்கு முன்னுரிமை வழங்குவதற்கும் உத்தேசிக்கப்பட்டுள்ளது. மேலும், ஒப்பந்த வேலைகள், தொழில் வாய்ப்புகள், சேவை வசதிகள் போன்றவற்றில் பலருக்கு மறைமுக வேலை வாய்ப்பு கிடைக்கும். சுரங்கத் திட்டத்தால் உள்ளூர் மக்களின் பொருளாதார நிலை மேம்படும்.

8.2 முன்மொழியப்பட்ட சமூக-பொருளாதார நல நடவடிக்கைகள்

இப்பகுதியில் சுரங்க நடவடிக்கையின் தாக்கம் உடனடி திட்ட தாக்கம் பகுதியில் சமூக-பொருளாதார சூழலில் மிகவும் சாதகமானதாக இருக்கும். நேரடியாகவும் மறைமுகமாகவும் உள்ள வேலைவாய்ப்புகள், குறிப்பாக உள்ளூர் சமூகங்களிடையே குறைந்த திறன் கொண்ட வேலை தேடுபவர்களுக்கு மேம்பட்ட பண வருமானத்திற்கு பங்களிக்கும்.

8.3 இயற்பியல் உள்கட்டமைப்பில் முன்னேற்றம்

முன்மொழியப்பட்ட குவாரிகள் தமிழ்நாட்டின் நடந்தை (வடக்கு) கிராமம், திருத்தணி தாலுகா மற்றும் கரூர் மாவட்டத்தில் அமைந்துள்ளன, மேலும் இப்பகுதியில் தகவல் தொடர்பு, சாலைகள் மற்றும் பிற வசதிகள் ஏற்கனவே நன்கு நிறுவப்பட்டுள்ளன. முன்மொழியப்பட்ட சுரங்கத்தின் காரணமாக பின்வரும் பௌதீக உள்கட்டமைப்பு வசதிகள் மேலும் மேம்படும்.

- சாலை போக்குவரத்து வசதிகள்
- தொடர்புகள்
- சுரங்கத்தில் பணிபுரியும் தொழிலாளர்களுக்கு கூடுதலாக மருத்துவம், கல்வி மற்றும் சமூக நலன்கள் அருகிலுள்ள குடிமக்களுக்கும் கிடைக்கும்.

8.4 சமூக உள்கட்டமைப்பில் முன்னேற்றம்

சிவில் கட்டுமான காலத்தில், வர்த்தகம், குப்பை தூக்குதல், சுகாதாரம் மற்றும் பிற துணை சேவைகளில் வேலைவாய்ப்பு எதிர்பார்க்கப்படுகிறது, இந்தத் துறைகளில் வேலைவாய்ப்பு முதன்மையாக தற்காலிகமாக அல்லது ஒப்பந்த அடிப்படையில்

இருக்கும் மற்றும் திறமையற்ற தொழிலாளர்களின் ஈடுபாடு அதிகமாக இருக்கும். தொழிலாளர் சக்தியில் பெரும் பகுதியினர் முக்கியமாக உள்ளூர் கிராமவாசிகளாக இருப்பார்கள், அவர்கள் விவசாயம் மற்றும் சுரங்க நடவடிக்கைகளில் தங்களை ஈடுபடுத்திக் கொள்வார்கள் என்று எதிர்பார்க்கப்படுகிறது. இது அவர்களின் வருமானத்தை மேம்படுத்துவதோடு, அப்பகுதியின் ஒட்டுமொத்த பொருளாதார வளர்ச்சிக்கும் வழிவகுக்கும்.

8.5 மற்ற உறுதியான பலன்கள்

முன்மொழியப்பட்ட சுரங்கம் கீழே கொடுக்கப்பட்டுள்ள மற்ற உறுதியான பலன்களைக் கொண்டிருக்க வாய்ப்புள்ளது.

- உள்கட்டமைப்பு வசதிகள், போக்குவரத்து, சுகாதாரம், சுரங்கம் மற்றும் பிற சமூக சேவைகளுக்கு பொருட்கள் மற்றும் சேவைகளை வழங்குதல் போன்ற ஒப்பந்த வேலைகளில் உள்ளூர் மக்களுக்கு மறைமுக வேலை வாய்ப்புகள்.
- வாடகை விடுதிக்கான கூடுதல் வீட்டு தேவை அதிகரிக்கும்
- கலாச்சார, பொழுதுபோக்கு மற்றும் அழகியல் வசதிகளும் மேம்படும்
- தகவல் தொடர்பு, போக்குவரத்து, கல்வி, சமூக மேம்பாடு மற்றும் மருத்துவ வசதிகளில் முன்னேற்றம் மற்றும் வேலைவாய்ப்பு மற்றும் வருமான வாய்ப்புகளில் ஒட்டுமொத்த மாற்றம்
- ராயல்டி, செஸ், டிஎம்எஃப், ஜிஎஸ்டி போன்றவற்றின் மூலம் அதிகரிக்கும் வருவாய் மூலம், உத்தேச சுரங்கத்திலிருந்து மாநில அரசு நேரடியாகப் பயனடையும்.

8.6 கூட்டாண்மை சமூக பொறுப்பு:

சமூகப் பொறுப்புணர்வு நடவடிக்கைகள் மற்றும் வணிக செயல்முறைகளுடன் சமூக செயல்முறைகளை ஒருங்கிணைத்தல் பற்றிய விழிப்புணர்வை அனைத்து மட்ட ஊழியர்களிடையேயும் வளர்ப்பதற்கு ஆதரவாளர் பொறுப்பேற்பார். CSR நடவடிக்கைகளை மேற்கொள்வதில் ஈடுபட்டுள்ளவர்களுக்கு போதுமான பயிற்சி மற்றும் மறு நோக்குநிலை வழங்கப்படும்.

இந்தத் திட்டத்தின் கீழ், திட்ட முன்மொழிபவர், திட்டப் பகுதியிலிருந்து 10 கிமீ தொலைவில் உள்ள கிராமங்களின் சமூக மற்றும் பொருளாதார மேம்பாட்டிற்கான பின்வரும் திட்டங்களை மேற்கொள்வார். இதற்காக ஒவ்வொரு ஆண்டும் தனி பட்ஜெட் வழங்கப்படும். இந்த திட்டங்களை இறுதி செய்ய, முன்மொழிபவர் LSG உடன் தொடர்புகொள்வார். திட்டங்கள் பின்வரும் பரந்த பகுதிகளிலிருந்து தேர்ந்தெடுக்கப்படும் -

- சுகாதார சேவைகள்
- சமூக வளர்ச்சி
- உள்கட்டமைப்பு மேம்பாடு

- கல்வி & விளையாட்டு
- சுய வேலைவாய்ப்பு

8.7 CSR செலவு மதிப்பீடு

நடந்ததை (வடக்கு) கிராமத்தில் சமூகப் பொறுப்புணர்வு நடவடிக்கைகள் மேற்கொள்ளப்படும், முக்கியமாக கல்வி, சுகாதாரம், மகளிர் சுயஉதவி குழுக்களின் பயிற்சி மற்றும் உள்கட்டமைப்புக்கான பங்களிப்பு போன்றவற்றுக்கு பங்களிக்கும், CSR பட்ஜெட்டில் லாபத்தில் 2.5% ஒதுக்கப்படுகிறது.

8.8 கார்ப்பரேட் சுற்றுச்சூழல் பொறுப்பு-

01.05.2018 தேதியிட்ட இந்திய அரசு, MoEF & CC அலுவலக மெமோராண்டம் F.No.22-65/2017-IA.III இன் படி கார்ப்பரேட் சுற்றுச்சூழல் பொறுப்புக்கான (CER) ஒதுக்கீடு செய்யப்படும். அலுவலக குறிப்பாணையின் பாரா 6 (II) இன் படி, பசுமைக் களத் திட்டம் மற்றும் மூலதன முதலீடு ≤ 100 கோடிகள், முன்மொழியப்பட்ட திட்டம் EAC/SEAC இன் வழிகாட்டுதலின்படி CER க்கு மூலதன முதலீட்டில் 2% பங்களிக்க வேண்டும். இருப்பினும், திட்டத்தின் அளவு அடிப்படையில் CER நிதியை ஒதுக்க SEAC பரிந்துரைத்துள்ளது. எனவே, ரூ. CERக்கு 5,00,000 ஒதுக்கப்பட்டுள்ளது. CER நடவடிக்கைகளின் வரவுசெலவுத்திட்டத்தின் முன்மொழியப்பட்ட பயன்பாடு அட்டவணை 8.1 இல் கொடுக்கப்பட்டுள்ளது.

அட்டவணை 8.1: CER செயல் திட்டம்

செயல்பாடு	பயனாளிகள்	மொத்தம்
குப்பம் கிராம சாலைகளில் சோலார் விளக்குகள் பொருத்துதல்	குப்பம் கிராமம்	Rs 5,00,000/-
குப்பம் கிராம அரசுப் பள்ளியில் சுகாதார வசதிகளை மேம்படுத்த நிதி வழங்குதல்		
குப்பம் கிராம அரசு பள்ளியில் ஸ்மார்ட் கிளாஸ் வசதிகளுக்கு நிதி வழங்குதல்		
மொத்தம்		Rs 5,00,000/-

ஆதாரம்: செயல்பாட்டு பகுதி நிபுணர்கள் (FAE)ஆல் நடத்தப்பட்ட கள ஆய்வு, திட்ட ஆதரவாளருடன் ஆலோசனை

அத்தியாயம் 9- சுற்றுச்சூழல் செலவு பலன் பகுப்பாய்வு

ஸ்கோப்பிங் கட்டத்தில் சுற்றுச்சூழல் செலவு பலன் பகுப்பாய்வு
பரிந்துரைக்கப்படவில்லை. இதில் பொருந்தாது

அத்தியாயம் -10-சுற்றுச்சூழல் மேலாண்மைத் திட்டம் -

10.0 பொது

சுற்றுச்சூழல் மேலாண்மைத் திட்டம் (EMP) முன்மொழியப்பட்ட இடத்தில் உள்ளமைக்கப்பட்ட மாசுக் குறைப்பு வசதிகளைக் கருத்தில் கொண்டு சுற்றுச்சூழல் அமைப்பைப் பாதுகாப்பதை நோக்கமாகக் கொண்டுள்ளது. சுற்றுச்சூழல் மேலாண்மைத் திட்டத்தின் நல்ல நடைமுறைகள், சுற்றுப்புற காற்றின் தரம், நீரின் தரம், சமூக-பொருளாதார மேம்பாட்டுத் தரங்கள் ஆகியவற்றில் திட்டத்தின் அனைத்து சுற்றுச்சூழல் அளவுருக்களையும் வைத்திருப்பதை உறுதி செய்யும்.

தொடக்க நிலையில் தணிப்பு நடவடிக்கைகள் மற்றும் ஆய்வுப் பகுதியில் ஒட்டுமொத்த சுற்றுச்சூழல் மேலாண்மைத் திட்டம் ஆகியவை பெறப்பட்ட அமைப்புகளின் ஆதரவுத் திறனை மேம்படுத்தும் வகையில் வெளிப்படுத்தப்படுகின்றன. இந்த அத்தியாயத்தில் வழங்கப்பட்ட EMP, தணிப்பு நடவடிக்கைகள் செயல்படுத்தப்படுவதை உறுதிசெய்வதற்கான நிர்வாக அம்சங்களைப் பற்றி விவாதிக்கிறது மற்றும் EIA இன் ஒப்புதலுக்குப் பிறகு அவற்றின் செயல்திறன் கண்காணிக்கப்படுகிறது..

10.1 சுற்றுச்சூழல் கொள்கை

சுற்றுச்சூழலுக்கு பொறுப்பான முறையில் அதன் அனைத்து செயல்பாடுகள் மற்றும் செயல்பாடுகளை நடத்துவதற்கும் சுற்றுச்சூழல் செயல்திறனை தொடர்ந்து மேம்படுத்துவதற்கும் முன்மொழிபவர் உறுதிபூண்டுள்ளார்.

முன்மொழிபவர் -

- அதன் செயல்பாடுகள் மற்றும் செயல்பாடுகளுடன் தொடர்புடைய அனைத்து சட்டங்கள், செயல்கள், ஒழுங்குமுறைகள் மற்றும் தரநிலைகளின் தேவைகளைப் பூர்த்தி செய்தல்
- பொதுவான சுற்றுச்சூழல் பிரச்சினைகள் மற்றும் தனிப்பட்ட பணியிட சுற்றுச்சூழல் பொறுப்புகளில் பணியாளர்களுக்கு பயிற்சி அளிக்கும் திட்டத்தை செயல்படுத்துதல்
- சுற்றுச்சூழல் கொள்கையை செயல்படுத்துவதை உறுதி செய்ய தேவையான ஆதாரங்களை ஒதுக்கீடு செய்தல்
- திட்ட மேம்பாட்டின் அனைத்து நிலைகளிலும் பயனுள்ளதாக இருப்பதையும், சாத்தியமான நீண்டகால சுற்றுச்சூழல் மற்றும் சமூக தாக்கங்களைக் குறைக்க முற்போக்கான மறுசீரமைப்பு முடிந்தவரை விரைவாக மேற்கொள்ளப்படுவதையும் உறுதிசெய்தல்.
- சுற்றுச்சூழல் பாதுகாப்புகளில் ஏதேனும் குறைபாடு அல்லது எதிர்பாராத செயல்திறன் குறித்து முன்கூட்டியே எச்சரிக்க கண்காணிப்பு திட்டத்தை செயல்படுத்துதல்
- சுற்றுச்சூழலின் செயல்திறனைச் சரிபார்க்கவும், தொடர்ந்து முன்னேற்றத்தை நோக்கிப் பாடுபடவும் அவ்வப்போது மதிப்பாய்வுகளை மேற்கொள்ளுதல்

நிர்வாகம் மற்றும் தொழில்நுட்ப அமைப்பின் விளக்கம்

அத்தியாயம் 6-ன் கீழ் விவாதிக்கப்பட்ட சுற்றுச்சூழல் கண்காணிப்புப் பிரிவு சுற்றுச்சூழல் மேலாண்மைத் திட்டத்தை திறம்பட செயல்படுத்துவதையும், ஒவ்வொரு முன்மொழியப்பட்ட குவாரியின் சுரங்க மேலாண்மை நிலை மூலம் சுற்றுச்சூழல் சட்ட விதிகளுக்கு இணங்குவதையும் உறுதி செய்யும்.

கூறப்பட்ட குழு இதற்குப் பொறுப்பாகும்:

- நீர்/கழிவு நீரின் தரம், காற்றின் தரம் மற்றும் உருவாக்கப்படும் திடக்கழிவு ஆகியவற்றை கண்காணித்தல்
- வெளிப்புற ஆய்வகம் மூலம் சேகரிக்கப்பட்ட நீர் மற்றும் காற்று மாதிரிகளின் பகுப்பாய்வு
- நிதி மதிப்பீடு, வரிசைப்படுத்துதல், காற்று மாசுக்கட்டுப்பாட்டு கருவிகளை நிறுவுதல், கழிவு நீர் சுத்திகரிப்பு நிலையம், போன்றவற்றை உள்ளடக்கிய மாசுக் கட்டுப்பாடு மற்றும் பாதுகாப்பு நடவடிக்கைகள்/ சாதனங்களை செயல்படுத்துதல் மற்றும் கண்காணித்தல்.
- திட்டத்திற்குள்ளும் வெளி நிறுவனங்களுடனும் சுற்றுச்சூழல் தொடர்பான செயல்பாடுகளை ஒருங்கிணைத்தல்
- சுற்றியுள்ள கிராமங்களில் உள்ள தொழிலாளர்கள் மற்றும் மக்கள்தொகை பற்றிய சுகாதார புள்ளிவிவரங்களை சேகரித்தல்
- பசுமை அரண் மேம்பாடு
- சுற்றுச்சூழல் கண்காணிப்பு திட்டத்தை செயல்படுத்துவதன் முன்னேற்றத்தை கண்காணித்தல்
- சட்டப்பூர்வ விதிகள், மாநில மாசுக் கட்டுப்பாட்டு வாரியம், சுற்றுச்சூழல் மற்றும் வன அமைச்சகம் மற்றும் சுற்றுச்சூழல் அனுமதியின் நிபந்தனைகள் மற்றும் நிறுவுவதற்கான ஒப்புதல்கள் மற்றும் செயல்பட ஒப்புதல் ஆகியவற்றின் விதிமுறைகளுக்கு இணங்குதல்..

=

10.2 நிலச் சூழல் மேலாண்மை

குவாரியின் செயல்பாடு, குவாரி குழியை தற்காலிக நீர்த்தேக்கமாக மாற்றுவதன் மூலம் நிலத்தை மீட்டெடுப்பதன் மூலம் அப்பகுதியின் நிலப்பரப்பு மாற்றப்படும் மற்றும் மீதமுள்ள பகுதி (பயன்படுத்தப்படாத பகுதிகள், உள்கட்டமைப்பு, போக்குவரத்து சாலைகள்) பசுமை அரண் மேம்பாட்டிற்கு பயன்படுத்தப்படும். சுற்றுச்சூழலின் அழகியல் பாதிக்கப்படாது. குவாரி செயல்பாட்டின் போது திட்டப் பகுதியில் பெரிய தாவரங்கள் இல்லை மற்றும் குவாரி செயல்பாடு முடிந்ததும் தடிமனான தோட்டம் பசுமை மண்டல மேம்பாட்டு திட்டத்தின் கீழ் உருவாக்கப்படும்.

அட்டவணை 10.1: நிலச் சூழலுக்கான முன்மொழியப்பட்ட கட்டுப்பாடுகள்

கட்டுப்பாடு	பொறுப்பு
வாகனம் கழுவும் பகுதிகளை வடிவமைக்கவும், இதனால் அனைத்து ஓடும் நீரும் கைப்பற்றப்பட்டு எண்ணெய் நீர் பிரிப்பான்கள் மற்றும் வண்டல் நீர்ப்பிடிப்பு சாதனங்கள் வழியாக அனுப்பப்படும்	சுரங்க மேலாளர்
வாகனங்கள் செல்லும் பாதைகள் மற்றும் 100 மீ தொலைவில் உள்ள எந்தவொரு நீர்வழிப்பாதையிலிருந்தும் பாதுகாப்பான இடத்தில் எரிபொருள் நிரப்புதல் மேற்கொள்ளப்பட வேண்டும். எரிபொருள் நிரப்புதல் செயல்பாடு எல்லா நேரங்களிலும் காட்சி கண்காணிப்பில் இருக்க வேண்டும். எண்ணெய்/நீர் பிரிப்புடன் சம்பகளுக்கு எரிபொருள் நிரப்பும் பகுதிகளின் வடிகால் அமைக்கப்பட வேண்டும்	மைன் ஃபோர்மேன் சுரங்க துணை
மண் மற்றும் நிலத்தடி நீர் மாசுபாட்டின் ஒரு குறிப்பிட்ட சம்பவத்தைத் தொடர்ந்து தேவைப்படும்.	சுரங்க மேலாளர்
கருத்தியல் நிலையில், சுரங்கக் குழிகள் மழை நீர் சேகரிப்பாக மாற்றப்படும்.. மீதமுள்ள பகுதி பசுமை மண்டலமாக மாற்றப்படும்	சுரங்க மேலாளர்
திட்டப் பகுதிக்கு வெளியே வெளிப்புறக் குப்பைகள் இல்லை	மைன் ஃபோர்மேன்
சுற்றுப்புற நிலங்களுக்கு பாதிப்பு ஏற்படாமல் இருக்க திட்டப் பகுதியைச் சுற்றிலும் குழிகள் கொண்ட வடிகால் அமைக்க வேண்டும்.	சுரங்க மேலாளர்
திட்டப் பகுதியின் சுற்றளவில் தடிமனான தோட்டங்கள் மூலம் தப்பியோடிய தூசியைத் தடுக்க வேண்டும், இது ஒலித் தடையாகவும் செயல்படும்.	சுரங்க மேலாளர்

ஆதாரம்: FAE & EIA ஒருங்கிணைப்பாளரால் முன்மொழியப்பட்டது

10.3 மண் மேலாண்மை

முன்மொழியப்பட்ட திட்டத்தில் அதிக சுமை அல்லது கழிவுகள் எதுவும் எதிர்பார்க்கப்படவில்லை.

அட்டவணை 10.2: மண் மேலாண்மைக்கான முன்மொழியப்பட்ட கட்டுப்பாடுகள்

கட்டுப்பாடு	பொறுப்பு
திட்ட எல்லையிலிருந்து வடிகால் வழியாக வெளியேறும் மேற்பரப்பு நீர் சுரங்க குழிகளுக்கு திருப்பி விடப்படும்.	மைன் ஃபோர்மேன் &
அரிப்பு அபாயத்தின் செறிவைக் குறைக்க, வடிகால் அமைப்புகளுடன் கூடிய சாலைகள் மற்றும் பிற அணுகல் சாலைகளை வடிவமைத்தல்	சுரங்க துணை
வண்டலில் இருந்து வெற்று வண்டல் வடிகால் அமைப்பைப் பராமரித்தல், பழுதுபார்த்தல் அல்லது மேம்படுத்துதல்	சுரங்க மேலாளர்
மண்ணின் pH, EC, குளோரைடு, அளவு மற்றும் நீர் தாங்கும் திறன் ஆகியவற்றை சோதிக்கவும்	சுரங்க மேலாளர்

ஆதாரம்: FAE & EIA ஒருங்கிணைப்பாளரால் முன்மொழியப்பட்டது

10.4 நீர் மேலாண்மை

முன்மொழியப்பட்ட குவாரித் திட்டத்தில், கழிவுநீர் உற்பத்திக்கான எந்த செயல்முறையும் ஈடுபடவில்லை, இயந்திரங்கள் கழுவும் எண்ணெய் மற்றும் கிரீஸ் மட்டுமே எதிர்பார்க்கப்படுகிறது மற்றும் சுரங்க அலுவலகத்திலிருந்து உள்ளூட்டு கழிவுநீர் மட்டுமே எதிர்பார்க்கப்படுகிறது.

குவாரி செயல்பாடு 42 மீ BGL ஆழம் வரை உத்தேசிக்கப்பட்டுள்ளது, இப்பகுதியில் நீர்மட்டம் 65m - 70 m தரைமட்டத்திற்கு கீழே உள்ளது, எனவே முன்மொழியப்பட்ட திட்டங்கள் முழு குவாரி காலத்திலும் நிலத்தடி நீர் அட்டவணையை குறுக்கிடாது..

அட்டவணை 10.3: நீர் சூழலுக்கான முன்மொழியப்பட்ட கட்டுப்பாடுகள்

கட்டுப்பாடு	பொறுப்பு
நீர் விநியோகத்திற்காக குழி நீரின் மறுபயன்பாட்டை அதிகரிக்க	மைன்ஸ் ஃபோர்மேன்
சுரங்கப் பகுதியின் நீர்ப்பிடிப்புப் பகுதிகளைக் கட்டுப்படுத்தவும், சுரங்கப் பகுதிகள் வழியாகத் தடையற்ற பகுதிகளில் இருந்து வெளியேறும் நீரை திருப்பிவிடவும் தற்காலிக மற்றும் நிரந்தரமான வடிகால் அமைக்கப்படும்.	சுரங்க மேலாளர்
திட்டப் பகுதிக்கு வெளியே உள்ள இயற்கை வடிகால்/நல்லாக்கள்/புரோக்லெட்டுகள் சுரங்க நடவடிக்கைகளின் எந்த இடத்திலும் தொந்தரவு செய்யக்கூடாது.	சுரங்க மேலாளர்
திட்டப் பகுதியிலிருந்து நீர்நிலைகளில் கழிவுநீர் உற்பத்தி அல்லது வெளியேற்றம் இல்லை என்பதை உறுதிப்படுத்தவும்	மைன்ஸ் ஃபோர்மேன்
திட்டப் பகுதியில் இருந்து உற்பத்தியாகும் வீட்டுக் கழிவுநீர் செப்டிக் டேங்க் மற்றும் சோக் பிட் அமைப்பில் அகற்றப்படும்.	மைன்ஸ் ஃபோர்மேன்
மாதாந்திர அல்லது மழைக்குப் பிறகு, நீர் மேலாண்மை கட்டமைப்புகள் மற்றும் அமைப்புகளின் செயல்திறனுக்கான ஆய்வு	சுரங்க மேலாளர்

CPCB ஆல் குறிப்பிடப்பட்ட அளவுருக்களுக்கு நிலத்தடி நீர் மற்றும் மேற்பரப்பு நீர் கண்காணிப்பை மேற்கொள்ளுங்கள்	மேலாளர் சுரங்கங்கள்
--	------------------------

ஆதாரம்: FAE & EIA ஒருங்கிணைப்பாளரால் முன்மொழியப்பட்டது

10.5 காற்றின் தர மேலாண்மை

முன்மொழியப்பட்ட குவாரி நடவடிக்கையானது, தப்பியோடிய தூசியின் காரணமாக துகள்களின் செறிவுகளை அதிகரிக்கும். டிரக் நடமாட்டம் காரணமாக தூசி உருவாகும் வாய்ப்புள்ளதால், போக்குவரத்து சாலைகள், அருகாமையில் உள்ள அணுகு சாலைகள் ஆகியவற்றில் தினசரி தண்ணீர் தெளித்தல் மேற்கொள்ளப்படும். வெளியேற்றும் உமிழ்வுத் தேவைகளுக்கு இணங்க வாகனங்கள் முறையாகப் பராமரிக்கப்படுவது உறுதி செய்யப்படும்.

அட்டவணை 10.4: காற்று சூழலுக்கான முன்மொழியப்பட்ட கட்டுப்பாடுகள்-

கட்டுப்பாடு	பொறுப்பு
வெட்டும் போது தூசி உருவாகுவது தினசரி (இரண்டு முறை) வேலை செய்யும் முகத்தில் தெளிப்பதன் மூலம் குறைக்கப்படுகிறது	சுரங்க மேலாளர்
ஈரமான துளையிடல் நடைமுறை / தூசி பிரித்தெடுக்கும் அமைப்புடன் துளையிடும் போது தூசி உற்பத்தியைக் கட்டுப்படுத்துகிறது.	சுரங்க மேலாளர்
காற்று மாசுபாட்டைக் குறைக்க சுரங்கங்களில் உள்ள உபகரணங்கள் மற்றும் இயந்திரங்களின் ஆபரேட்டர் கையேட்டின்படி பராமரிப்பு	சுரங்க மேலாளர்
சுரங்க நடவடிக்கைகள் மற்றும் ஏற்றுக்கொள்ளப்பட்ட காற்று மாசுக்கட்டுப்பாட்டு நடவடிக்கைகளின் செயல்திறன் ஆகியவற்றால் ஏற்படும் பாதிப்பை அணுகுவதற்காக சுற்றுப்புற காற்றின் தர கண்காணிப்பு திட்டப் பகுதியிலும் சுற்றியுள்ள கிராமங்களிலும் மேற்கொள்ளப்பட்டது.	சுரங்க மேலாளர்
அனைத்து தொழிலாளர்களுக்கும் டஸ்ட் மாஸ்க் வழங்குதல்	சுரங்க மேலாளர்
திட்டப் பகுதியின் சுற்றளவில் பசுமைப் அரண் மேம்படுத்தப்படும்	சுரங்க மேலாளர்

ஆதாரம்: FAE & EIA ஒருங்கிணைப்பாளரால் முன்மொழியப்பட்டது

10.6 ஒலி மாசுக் கட்டுப்பாடு

வாகன இயக்கம், டிரக்குகளை ஏற்றுதல், துளையிடுதல் மற்றும் கல் சிதறல் நடவடிக்கைகள் காரணமாக இடைவிடாத இரைச்சல் அளவுகள் இருக்கும். இரவு நேரத்தில் எந்த சுரங்க நடவடிக்கைகளும் திட்டமிடப்படவில்லை.

அட்டவணை 10.5: ஒலி சூழலுக்கான முன்மொழியப்பட்ட கட்டுப்பாடுகள்

கட்டுப்பாடு	பொறுப்பு
-------------	----------

இரைச்சலைத் தணிக்க திட்டப் பகுதியின் இடையக மண்டலம் (7.5 மீட்டர்) முழுவதும் அடர்த்தியான பசுமை அரண் உருவாக்குதல் மற்றும் அதுவே பராமரிக்கப்படும்.	சுரங்க மேலாளர்
சுரங்க இயந்திரங்களின் தடுப்பு பராமரிப்பு மற்றும் சத்தம் உருவாக்கத்தை கட்டுப்படுத்த தேய்ந்து போன பாகங்கள் மாற்றுதல்	மைன்ஸ் ஃபோர்மேன்
இரைச்சலைக் குறைப்பதற்காக உள்ளமைக்கப்பட்ட சுரங்க உபகரணங்களைப் பயன்படுத்துதல்	சுரங்க மேலாளர்
சுரங்கங்களில் சத்தம் அதிகம் உள்ள பகுதிகளில் பணிபுரியும் தொழிலாளர்களுக்கு காது செருகிகளை வழங்குதல்	சுரங்க துணை
சுரங்க இயந்திரங்கள் மற்றும் போக்குவரத்து வாகனங்களுக்கு பயனுள்ள சைலன்சர்களை வழங்குதல்	சுரங்க மேலாளர்
ஹெச்இஎம்எம்முக்கு சவுண்ட் ப்ரூஃப் ஏசி ஆபரேட்டர் கேபின்களை வழங்குதல்	சுரங்க மேலாளர்
துளையிடுதலின் சத்தத்தைக் குறைக்க கூர்மையான துரப்பண பிட்கள் பயன்படுத்தப்படுகின்றன	மைன்ஸ் ஃபோர்மேன்
வெடிப்பதில் இருந்து சத்தத்தைக் குறைக்க தாமதமான டெட்டனேட்டர்களைப் பயன்படுத்துவதன் மூலம் கட்டுப்படுத்தப்பட்ட வெடிக்கும் தொழில்நுட்பங்கள் பின்பற்றப்படுகின்றன.	சுரங்க மேலாளர்
சுரங்க நடவடிக்கைகள் மற்றும் ஏற்றுக்கொள்ளப்பட்ட இரைச்சல் கட்டுப்பாட்டு நடவடிக்கைகளின் செயல்திறன் ஆகியவற்றால் ஏற்படும் பாதிப்பை அணுகுவதற்காக திட்டப் பகுதியிலும் சுற்றியுள்ள கிராமங்களிலும் வருடாந்திர சுற்றுப்புற இரைச்சல் நிலை கண்காணிப்பு மேற்கொள்ளப்படுகிறது. கண்காணிப்பின் போது அவதானிப்புகளின் படி தேவைப்பட்டால் கூடுதல் இரைச்சல் கட்டுப்பாட்டு நடவடிக்கைகள் எடுக்கப்படும்	சுரங்க மேலாளர்
வெடிப்பிலிருந்து வரும் சத்தத்தைக் குறைக்க தாமதமான டெட்டனேட்டர்களைப் பயன்படுத்துவதன் மூலம் கட்டுப்படுத்தப்பட்ட வெடிக்கும் தொழில்நுட்பங்கள் பின்பற்றப்படுகின்றன.	சுரங்க துணை
துளையிடும் முறை மற்றும்/அல்லது லேஅவுட் தாமதப்படுத்துதல் அல்லது துளை சாய்வை மாற்றுவதன் மூலம் சுமை மற்றும் இடைவெளியை மாற்றவும்	சுரங்க மேலாளர்
சத்தம் அல்லது அதிர்வு கண்காணிப்பை மேற்கொள்ளுங்கள்	சுரங்க மேலாளர்

ஆதாரம்: FAE & EIA ஒருங்கிணைப்பாளரால் முன்மொழியப்பட்டது

10.7 தரை அதிர்வு மற்றும் ஃப்ளை ராக் கட்டுப்பாடு

சாதாரண கல் குவாரி செயல்பாடு, கனரக பூமி நகரும் இயந்திரங்களின் வெடிப்பு மற்றும் இயக்கத்தின் காரணமாக அதிர்வுகளை உருவாக்குகிறது, வெடிப்பினால் பாறைகள் பறக்கின்றன.

அட்டவணை 10.6: தரை அதிர்வுகள் மற்றும் பறக்கும் பாறைகளுக்கான முன்மொழியப்பட்ட கட்டுப்பாடுகள்- P1

கட்டுப்பாடு	பொறுப்பு
DGMS இன் பரிந்துரைக்கப்பட்ட தரங்களுக்குள் PPV மதிப்பை (8Hz க்கு கீழே) பராமரிக்க தாமதமான டெட்டனேட்டர்களைப் பயன்படுத்தி கட்டுப்படுத்தப்பட்ட வெடிப்பு மேற்கொள்ளப்படும்.	சுரங்க மேலாளர்
துளையிடுதல் மற்றும் வெடித்தல் ஆகியவை தகுதி வாய்ந்த நபர்களின் மேற்பார்வையின் கீழ் மேற்கொள்ளப்படும்	சுரங்க மேலாளர்
வெடிப்பின் போது ஏதேனும் முரண்பாடுகளைத் தவிர்ப்பதற்காக சட்டப்பூர்வ சுரங்க மேலாளரின் மேற்பார்வையின் கீழ் சட்டப்பூர்வ தகுதிவாய்ந்த பிளாஸ்டர் மூலம் துளைகளை சரியான முறையில் சரி செய்ய வேண்டும்.	சுரங்க மேலாளர்
மிஸ்ஃபயர்/பறக்கும் பாறைகளைத் தவிர்க்க பொருத்தமான இடைவெளி மற்றும் பாரம் பராமரிக்கப்படும்	மேலாளர் சுரங்கங்கள்
நில அதிர்வுகளைக் கட்டுப்படுத்த வெடிப்புத் துளைகளின் எண்ணிக்கை கட்டுப்படுத்தப்படும்	மேலாளர் சுரங்கங்கள்
மதிய நேரத்தில் மட்டுமே வெடி வைத்தல் நடத்தப்படும்	சுரங்க துணை
சத்தம் அல்லது அதிர்வு கண்காணிப்பை மேற்கொள்வது	சுரங்க மேலாளர்
வெடித்தல் துளைகள் துளையின் ஆழத்திற்கு போதுமான அளவு தண்டுகள் மற்றும் பொருத்தமான கோணப் பொருட்களுடன் தண்டு இருப்பதை உறுதி செய்யவும்	மைன்ஸ் ஃபோர்மேன்

ஆதாரம்: FAE & EIA ஒருங்கிணைப்பாளரால் முன்மொழியப்பட்டது

10.8 உயிரியல் சுற்றுச்சூழல் மேலாண்மை

திட்டமிடல் மற்றும் செயல்படுத்தும் கட்டத்தில் தகுந்த மேலாண்மை நடவடிக்கைகளை மேற்கொள்வதன் மூலம் அப்பகுதியின் சூழலியல் பாதிப்பைத் தவிர்க்கத் தேவையான அனைத்து நடவடிக்கைகளையும் திட்ட ஆதரவாளர் எடுப்பார். சுரங்கத்தின் போது, திட்டச் சுற்றளவு, பாதுகாப்புத் தடை மண்டலம், குவாரி செய்யப்பட்ட பகுதியின் மேல் பெஞ்சுகள் போன்றவற்றில் அடர்த்தியான தோட்டங்கள் மேற்கொள்ளப்படும்.

அதன் நிர்வாகத்திற்காக பின்வரும் கட்டுப்பாட்டு நடவடிக்கைகள் முன்மொழியப்பட்டு சுரங்க மேலாளரின் பொறுப்பாக இருக்கும்.

- திட்டப் பகுதியின் பாதுகாப்புத் தடுப்புச் சுவர் முழுவதும் பசுமை அரண் மேம்பாடு
- தற்போதைய திட்ட காலத்தில் மரங்களை நடவும் உத்தேசிக்கப்பட்டுள்ளது. ஒவ்வொரு பருவத்திற்கும் பிந்தைய தோட்ட நிலை தொடர்ந்து சரிபார்க்கப்படும்.

·மரக்கன்றுகளின் உயிர்வாழ்வைத் தடுக்கும் முக்கிய பண்புக்கூறுகள் தப்பியோடிய தூசி ஆகும், இந்த தப்பிக்கும் தூசியை இழுத்துச் செல்லும் சாலைகளில் தண்ணீர் தெளிப்பதன் மூலமும், புதிதாக நடப்பட்ட பகுதிக்கு அருகில் ஒரு தெளிப்பான் அலகு நிறுவுவதன் மூலமும் கட்டுப்படுத்தலாம்.

- ஆண்டு வாரியாக பசுமை அரண் மேம்பாடு பதிவு செய்யப்பட்டு கண்காணிக்கப்படும்,
- தோட்டப் பகுதி.
- தோட்டக் காலம்
- தோட்ட வகை
- செடிகளுக்கு இடையே இடைவெளி
- உரம் மற்றும் உரங்களின் வகை மற்றும் அதன் காலங்கள்
- லாப்பிங் காலம், நீர்ப்பாசன இடைவெளி
- உயிர் பிழைப்பு விகிதம்
- தோட்ட அடர்த்தி

இறுதி மறுசீரமைப்புத் திட்டம், பசுமை மண்டலம் மற்றும் நீர் தேக்கத்தின் மூலம் தாவரங்கள் மற்றும் சிறு விலங்கினங்களின் குடியேற்றத்தின் வளர்ச்சிக்கான இணக்கமான சூழலை விட்டுச் செல்கிறது. சுரங்க வாழ்க்கையின் முடிவில் திட்டத்தில் உருவாக்கப்பட்ட பசுமை மண்டலம் மற்றும் நீர்த்தேக்கம் ஆகியவை சுரங்கத்திற்குப் பிந்தைய காலத்தில் திட்டப் பகுதிக்கு பறவைகள் மற்றும் விலங்குகளை ஈர்க்கும்.

10.8.1 பசுமை அரண் மேம்பாட்டுத் திட்டம்

சுமார் 1500 எண்கள். சுரங்கத் திட்ட காலத்திற்குப் பயன்படுத்தப்பட்ட சுரங்கக் குத்தகைப் பகுதியின் பாதுகாப்புத் தடையில் 80% உயிர்வாழும் விகிதத்துடன் மரக்கன்றுகள் நடப்பட்ட உத்தேசிக்கப்பட்டுள்ளது. இப்பகுதியில் சுரங்க நடவடிக்கையால் ஏற்படும் நில பயன்பாட்டு மாற்றங்களைக் கருத்தில் கொண்டு பசுமை மண்டல மேம்பாட்டுத் திட்டம் தயாரிக்கப்பட்டுள்ளது.

அட்டவணை 10.7 ஆண்டு திட்ட காலத்திற்கு முன்மொழியப்பட்ட பசுமை அரண் நடவடிக்கைகள்

வ.எண்	நடவு செய்ய முன்மொழியப்பட்ட மரங்களின் எண்ணிக்கை	உயிர் வாழ்வு %	நடவு செய்ய வேண்டிய பகுதி	இனத்தின் பெயர்
I	900	85%	பாதுகாப்பு தடை, பயன்படுத்தப்படாத பகுதி மற்றும் அருகிலுள்ள கிராம சாலைகள்	வேம்பு, பொங்கமியா பின்னா, கேசுவரினா போன்றவை.

ஆதாரம்: அங்கீகரிக்கப்பட்ட சுரங்கத் திட்டம்

பசுமை அரண் மேம்பாட்டுத் திட்டத்தின் நோக்கங்கள்:

- குவாரி பகுதியின் சுற்றளவுக்கு ஒரு பசுமை அரண் வழங்கவும், அருகிலுள்ள பகுதிகளில் தூசி பரவுவதை எதிர்த்துப் போராடவும்,
- மண்ணின் அரிப்பைப் பாதுகாத்தல், நிலத்தடி நீர் ரீசார்ஜ் செய்வதை அதிகரிக்க ஈரப்பதத்தைப் பாதுகாத்தல்,
- பிரதேசத்தின் சூழலியலை மீட்டெடுத்தல், உள்ளூர் சமூகத்தின் அழகியல் அழகு மற்றும் தீவனம், எரிபொருள் மற்றும் மரத்தின் தேவைகளை பூர்த்தி செய்தல்.

பல வரிசைகளுடன் (மூன்று அடுக்குகள்) சிறப்பாகத் திட்டமிடப்பட்ட பசுமைப் பட்டையானது, எல்லையைச் சுற்றி அடர்ந்த தோட்டங்கள் மற்றும் தேவையற்ற இடங்களுக்கு காற்று, தூசி சத்தம் பரவுவதைத் தடுக்கும் வகையில் சாலைகள் மற்றும் நீண்ட நெடுவரிசைகளுடன் உருவாக்கப்பட வேண்டும். விகிதம்.

10.8.2 தோட்டத்திற்கு பரிந்துரைக்கப்பட்ட இனங்கள்

பயிரிடுவதற்கு வகைகளை பரிந்துரைக்கும் போது பின்வரும் புள்ளிகள் பரிசீலிக்கப்பட்டுள்ளன:

- உயிர் பன்முகத்தன்மையை உருவாக்குதல்.
- வேகமாக வளரும், அடர்த்தியான விதான உறை, வற்றாத மற்றும் பசுமையான பெரிய இலை பகுதி,
- இயற்கை வளர்ச்சியில் பெரிய பாதிப்புகள் இல்லாமல் மாசுக்களை உறிஞ்சுவதில் திறமையானது

அட்டவணை 10.8: பசுமை அரண் நடவு செய்ய பரிந்துரைக்கப்பட்ட இனங்கள்

வ.எண்	தாவரவியல் பெயர்	உள்ளூர் பெயர்	முக்கியத்துவம்
1.	அசாடிராக்டா இண்டிகா	வேம்பு, வேம்பு	வேப்ப எண்ணெய் மற்றும் வேப்பம் தயாரிப்புகள்
2.	புளி இண்டிகா	புளி	உண்ணக்கூடிய & மருத்துவ மற்றும் பிற பயன்பாடுகள்
3.	பாலியால்தியா லாங்கிஃபோலியா	நெட்டிலிங்கம்	உயரமான மற்றும் பசுமையான மரம்
4.	போராசஸ் ஃபிளாபெல்லிஃபர்	பனைமர பனை	உயரமான விண்ட் பிரேக்கர் மரமும் அதன் பழங்களும் உண்ணக்கூடியவை

ஆதாரம்: FAE & EIA ஒருங்கிணைப்பாளரால் முன்மொழியப்பட்டது

10.9 தொழில் பாதுகாப்பு மற்றும் சுகாதார மேலாண்மை

தொழில் பாதுகாப்பு மற்றும் ஆரோக்கியம் உற்பத்தித்திறன் மற்றும் நல்ல முதலாளி-பணியாளர் உறவு ஆகியவற்றுடன் மிக நெருக்கமாக தொடர்புடையது. குவாரிகளில் தொழில்சார் சுகாதார பாதிப்பின் முக்கிய காரணிகள் தப்பியோடிய தூசி மற்றும் சத்தம். சுரங்கச் சட்டம் 1952 மற்றும் சுரங்க விதிகள் 1955 விதி 29ன் படி குவாரி செயல்பாட்டின் போது பணியாளர்களின் பாதுகாப்பு மற்றும் சுரங்க உபகரணங்களின்

பராமரிப்பு ஆகியவை கவனிக்கப்படும். தூசி, சத்தம் மற்றும் அதிர்வு காரணமாக தொழிலாளர்களின் ஆரோக்கியத்தில் எந்தவிதமான பாதகமான விளைவுகளையும் தவிர்க்க போதுமான நடவடிக்கைகள் வழங்கப்பட்டுள்ளன.

10.9.1 மருத்துவ கண்காணிப்பு மற்றும் பரிசோதனைகள் -

ஊசி மற்றும் இரைச்சலின் வெளிப்பாட்டின் மூலம் மோசமடையக்கூடிய நிலைமைகளைக் கொண்ட தொழிலாளர்களைக் கண்டறிதல் மற்றும் ஆரோக்கியத்தில் ஏற்படும் மாற்றங்களைத் தீர்மானிப்பதற்கான அடிப்படை நடவடிக்கைகளை நிறுவுதல்.

- சத்தத்தின் விளைவை தொழிலாளர்களிடம் மதிப்பீடு செய்தல்
- தேவைப்படும் போது எடுக்கப்பட்ட திருத்த நடவடிக்கைகளை செயல்படுத்துதல்
- சுகாதார கல்வியை வழங்குதல்

சுரங்கத்தில் பணிபுரியும் தொழிலாளர்களின் சுகாதார நிலை, தொழில்சார் கண்காணிப்பு திட்டத்தின் கீழ் தொடர்ந்து கண்காணிக்கப்படும். இத்திட்டத்தின் கீழ், அனைத்து ஊழியர்களும் பணியின் போது விரிவான மருத்துவ பரிசோதனைக்கு உட்படுத்தப்படுகிறார்கள். மருத்துவப் பரிசோதனையானது சுரங்கச் சட்டம் 1952ன் கீழ் பின்வரும் சோதனைகளை உள்ளடக்கியது.

- பொது உடல் பரிசோதனை மற்றும் இரத்த அழுத்தம்
- எக்ஸ்ரே மார்பு மற்றும் ஈசிஜி
- ஸ்பூட்டம் சோதனை

அனைத்து ஊழியர்களின் மருத்துவ வரலாறுகள் ஆண்டுதோறும் நிலையான வடிவத்தில் பராமரிக்கப்படும். அதன் பிறகு, பணியாளர்கள் ஆண்டுதோறும் மருத்துவ பரிசோதனைக்கு உட்படுத்தப்படுவார்கள். பின்வரும் சோதனைகள் ஊழியர்களின் மருத்துவ வரலாற்றின் தரவுத்தளத்தை மேம்படுத்திக்கொண்டே இருக்கும்.

அட்டவணை 10.9: மருத்துவ பரிசோதனை அட்டவணை - P1

வ.எண்	செயல்பாடுகள்	முதலாம் ஆண்டு	இரண்டாம் ஆண்டு	மூன்றாம் ஆண்டு	நான்காம் ஆண்டு	ஐந்தாம் ஆண்டு
1	ஆரம்ப மருத்துவ பரிசோதனை (சுரங்கத் தொழிலாளர்கள்)					
A	உடல் பரிசோதனை					
B	உளவியல் சோதனை					
C	ஆடியோமெட்ரிக் சோதனை					
D	சுவாச சோதனை					
2	காலமுறை மருத்துவப் பரிசோதனை (சுரங்கத் தொழிலாளர்கள்)					
A	உடல் பரிசோதனை					
B	ஆடியோமெட்ரிக் சோதனை					
C	கண் பரிசோதனை - அப்					
D	சுவாச சோதனை					
3	மருத்துவ முகாம் (சுரங்கத் தொழிலாளர்கள் மற்றும் அருகிலுள்ள கிராம மக்கள்)					
4	பயிற்சி (சுரங்கத் தொழிலாளர்கள்)					

மருத்துவப் பின்தொடர்தல்கள்:- பணியாளர்கள் வயது வாரியாக மூன்று இலக்குக்கு முக்களாகப் பிரிக்கப்படுவார்கள்:

வயது குழு	சுரங்க விதிகள் 1955 இன் படி PME	சிறப்புத் தேர்வு
25 வயது குறைவானது	மூன்று வருடங்களுக்கு ஒருமுறை	அவசர காலங்களில்
25 முதல் 40 வயது வரை	மூன்று வருடங்களுக்கு ஒருமுறை	அவசர காலங்களில்
40 வயதுக்கு மேல்	மூன்று வருடங்களுக்கு ஒருமுறை	அவசர காலங்களில்

நோய் கண்டறிதல்/விபத்து ஏற்பட்ட உடனேயே முதன்மையான மருத்துவ உதவி என்பது தடுப்பு அம்சங்களின் சாராம்சமாகும்.

10.9.2 முன்மொழியப்பட்ட தொழில்சார் சுகாதாரம் மற்றும் பாதுகாப்பு நடவடிக்கைகள் -

- சுரங்கத் தளத்தில் தொழிலாளர்கள் நீரிழிப்பு ஏற்படாத வகையில் போதுமான குடிநீர் விநியோகம் செய்யப்படும்.
- வெளிர் நிறங்களைக் கொண்ட இலகுரக மற்றும் தளர்வான ஆடைகள் அணிய விரும்பப்படும்.
- இரைச்சல் கட்டுப்பாட்டு உத்திகளின் தேவையை தீர்மானிக்க சத்தம் வெளிப்பாடு அளவீடுகள் எடுக்கப்படும்.
- சுரங்கத் தொழிலாளர்களுக்கு தனிப்பட்ட பாதுகாப்பு உபகரணங்கள் வழங்கப்படும்.
- கேட்கும் பாதுகாப்பாளர்கள் அல்லது சத்தம் கட்டுப்பாட்டு கருவிகளில் ஏதேனும் சிக்கல்கள் இருந்தால் புகாரளிக்க மேற்பார்வையாளர் அறிவுறுத்தப்படுவார்.
- சத்தமில்லாத வேலை செயல்பாட்டில், வெளிப்பாடு நேரம் குறைக்கப்படும்.
- தூசி உருவாக்கும் ஆதாரங்கள் கண்டறியப்பட்டு முறையான கட்டுப்பாட்டு நடவடிக்கை எடுக்கப்படும்.
- அனைத்து தொழிலாளர்களுக்கும் அவ்வப்போது மருத்துவ பரிசோதனைகள் வழங்கப்படும்.
- நிர்வாகம் மற்றும் தொழிலாளர்களால் பாதுகாப்பு தொடர்பான DGMS சட்டங்கள், விதிகள் மற்றும் ஒழுங்குமுறைகளின் விதிகளை கண்டிப்பாக கடைபிடித்தல்.
- சாலையின் அகலம் வாகனத்தின் அகலத்தை விட மூன்று மடங்கு அதிகமாக பராமரிக்கப்படும். போக்குவரத்து விதிகளின் குறியீடு அமல்படுத்தப்படும்.
- ஒப்பந்த வேலைகளை பொறுத்தமட்டில், ஒப்பந்ததாரர்கள் மற்றும் தொழிலாளர்களுக்கு பாதுகாப்பு குறியீடு அமல்படுத்தப்படும். அவர்கள் தொழிற்பயிற்சி நிலையங்களில் பயிற்சி அளித்த பின்னரே சட்டப்பூர்வ நபர்/அதிகாரிகளின் கடுமையான மேற்பார்வையின் கீழ் பணிபுரிய அனுமதிக்கப்படுவார்கள். அவர்களுக்கு அனைத்து தனிப்பட்ட பாதுகாப்பு உபகரணங்களும் வழங்கப்படும்.
- சுரங்கங்கள் மற்றும் பணியமர்த்தப்பட்ட நபர்களின் பாதுகாப்பு குறித்து விவாதிக்க ஒவ்வொரு மாதமும் பாதுகாப்பு குழு கூட்டம் ஏற்பாடு செய்யப்படும்.
- பணியாளர்கள் மற்றும் இணை குவாரி உரிமையாளர்களிடையே பாதுகாப்பு விழிப்புணர்வு மற்றும் நல்லிணக்கத்தை வளர்ப்பதற்காக வருடாந்திர சுரங்க பாதுகாப்பு வாரம் மற்றும் சுற்றுச்சூழல் வாரத்தை கொண்டாடுதல்.

படம் 10.1: சுரங்கத் தொழிலாளர்களுக்கான தனிப்பட்ட பாதுகாப்பு உபகரணங்கள்



10.9.3 உடல்நலம் மற்றும் பாதுகாப்பு பயிற்சி திட்டம்

இயந்திரங்களைத் திறம்படவும் திறமையாகவும் இயக்குவதற்கும் பராமரிப்பதற்கும் ஆபரேட்டர்கள் மற்றும் கூட்டுப்பணியாளர்களுக்கு இயந்திர உற்பத்தியாளர்களுடன் சிறப்புத் திட்டத்தை முன்மொழிபவர்கள் வழங்குவார்கள். மேற்பார்வையாளர்கள் மற்றும் அலுவலக ஊழியர்களுக்கான பயிற்சித் திட்டம் மாநிலத்தில் உள்ள குழு தொழிற்பயிற்சி நிலையங்களில் ஏற்பாடு செய்யப்படும். சுற்றுச்சூழல் ஆலோசகர்களை ஈடுபடுத்தி, அனைத்து ஊழியர்களுக்கும் சுரங்கச் செயல்பாட்டைச் சுற்றுச்சூழலுக்கு உகந்த முறையில் மேற்கொள்ள அவ்வப்போது பயிற்சி அளிக்கவும்.

அட்டவணை 10.10: பணியாளர்களுக்காக முன்மொழியப்பட்ட காலமுறை பயிற்சிகளின் பட்டியல் – P1

பாடநெறி	பணியாளர்கள்	நிலை	காலஅளவு	அறிவுறுத்தல்
புதிய பணியாளர் பயிற்சி	அனைத்து புதிய ஊழியர்களும் சுரங்க அபாயங்கள் விளக்கம்	ஒருமுறை	ஒரு வாரம்	பணியாளர் உரிமைகள்; மேற்பார்வையாளர் பொறுப்புகள்; சுய மீட்பு; சுவாச சாதனங்கள்; போக்குவரத்து கட்டுப்பாடுகள்; தொடர்பு அமைப்புகள்; தப்பித்தல் மற்றும் அவசரகால வெளியேற்றம்; தரை கட்டுப்பாட்டு அபாயங்கள்;

				தொழில்சார் சுகாதார அபாயங்கள்; மின் அபாயங்கள்; முதலுதவி மற்றும் வெடிபொருட்கள்
பணி பயிற்சி துளையிடுதல், வெடித்தல், ஸ்டெம்மிங், பாதுகாப்பு, சரிவு நிலைத்தன்மை, நீர் நீக்கம், சாலைப் பராமரிப்பு,	பணியாளர்களுக்கு புதிய பணி நியமனம்	புதியதுக்கு முன் பணிகள்	வகைப்படு ம்	பணி சார்ந்த சுகாதாரம் மற்றும் பாதுகாப்பு நடைமுறைகள் மற்றும் பல்வேறு சூரங்க நடவடிக்கைகளுக்கான SOP. ஒதுக்கப்பட்ட பணிப் பணிகளில் மேற்பார்வையிடப்பட்ட நடைமுறை.
புத்துணர்ச்சி பயிற்சி	புதிய பயிற்சி பெற்ற அனைத்து ஊழியர்களும்	ஆண்டுதோறும்	ஒரு வாரம்	தேவையான சுகாதார மற்றும் பாதுகாப்பு தரநிலைகள்; போக்குவரத்து கட்டுப்பாடுகள்; தொடர்பு அமைப்புகள்; தப்பிக்கும் வழிகள், அவசரகால வெளியேற்றங்கள்; தீ எச்சரிக்கை; தரை கட்டுப்பாட்டு அபாயங்கள்; முதலுதவி; மின் அபாயங்கள்; விபத்து தடுப்பு; வெடிபொருட்கள்; சுவாச சாதனங்கள்
ஆபத்து விழிப்புணர்வு	அனைத்து பணியாளர்கள்	ஒருமுறை	வகைப்படு ம்	அபாயத்தை அங்கீகரித்தல் மற்றும் தவிர்ப்பது; அவசர வெளியேற்ற நடைமுறைகள்; சுகாதார தரநிலைகள்; பாதுகாப்பு விதிகள்; சுவாச சாதனங்கள்

ஆதாரம்: DGMS விதிமுறைகளின்படி FAE மற்றும் EIA ஒருங்கிணைப்பாளரால் முன்மொழியப்பட்டது

10.9.4 சுற்றுச்சூழல் மேலாண்மைக்கான பட்ஜெட் ஒதுக்கீடு

சுற்றுச்சூழல் மேலாண்மைத் திட்டத்தைச் செயல்படுத்துவதற்கு நிறுவனத்தால் போதுமான பட்ஜெட் ஒதுக்கீடு செய்யப்பட்டுள்ளது. அட்டவணை 10.11 சுற்றுச்சூழல் பாதுகாப்புகள் மற்றும் கட்டுப்பாட்டு நடவடிக்கைகளை வெற்றிகரமாக கண்காணித்தல் மற்றும் செயல்படுத்துவதற்கான தொடர்ச்சியான செலவினங்களுக்கான ஒட்டுமொத்த முதலீட்டை வழங்குகிறது.

அட்டவணை 10.11: முன்மொழியப்பட்ட திட்டத்திற்கான EMP பட்ஜெட்

செயல்பாடுகள்	தணிப்பு நடவடிக்கை	செயல்படுத்துவதற்கான ஏற்பாடு	மூலதனம்	மீண்டும்
காற்று சூழல்	ஹாலேஜ் சாலைக்கு இருபுறமும் சுருக்கம், தரம் மற்றும் வடிகா	டோசர் மற்றும் வடிகால் கட்டுமானத்தை வாடகைக்கு ரூ. 10,000/- ஹெக்டேருக்கு; மற்றும் ஆண்டு பராமரிப்பு @ ரூ. ஹெக்டேருக்கு 10,000/-	15,400	15,400
	நிலையான நீர் தெளிக்கும் ஏற்பாடுகள் + சொந்த தண்ணீர் டேங்கர்கள் மூலம் தண்ணீர் தெளித்தல்	நிலையான தெளிப்பான் நிறுவல் மற்றும் மூலதனத்திற்கான புதிய நீர் டேங்கர் செலவு; மற்றும் தண்ணீர் தெளித்தல் (ஒரு நாளைக்கு மூன்று முறை) மறுநிகழ்வுக்கான செலவு	8,00,000	50,000
	லாரிகள்/டிப்பர்கள்/டிராக்டர்களில் அதிக பாரம் ஏற்றக்கூடாது	பாதுகாப்பு காவலர் மூலம் கைமுறையாக கண்காணிப்பு	0	5,000
	கல் ஏற்றிச் செல்லும் லாரிகள் தார்ப்பாய் மூலம் மூடப்படும்	லாரிகள் தார்ப்பாய் மூலம் மூடப்படுமா என்பதை கண்காணித்தல்	0	10,000
	ML பகுதிக்குள் 20 km/hr வேக வரம்புகளை அமல்படுத்துதல்	ஸ்பீட் கவர்னர்களை நிறுவுதல் @ ரூ. 5000/- ஒரு டிப்பர்/டம்பர் பயன்படுத்தப்பட்டது - 1 யூனிட்கள்	5,000	250
	ஆர்டிஓ விதிமுறைகளின்படி வெளியேற்றும் புகைகளை வழக்கமான கண்காணிப்பு	கைமுறை உழைப்பால் வெளியேற்றும் புகைகளை கண்காணித்தல்	0	5000
	ML பகுதியில் இருந்து குறைந்தபட்சம் 200 மீ தூரத்திற்கு அணுகு சாலைகளை வழக்கமான துடைப்பு மற்றும் பராமரிப்பு	ஒரு ஹெக்டேருக்கு ரூ.10,000/தொழிலாளர் (ஒப்பந்த அடிப்படையில்) 2 தொழிலாளர்களுக்கான ஒதுக்கீடு	0	30,800
	குவாரியின் வாயில் அருகே வீல் வாஷ் அமைப்பை நிறுவுதல்	நிறுவல் + பராமரிப்பு + மேற்பார்வை	50,000	20,000

இரைச்சல் சூழல்	போக்குவரத்து வாகனங்களின் இயக்கத்தின் போது சத்தத்தின் ஆதாரம் இருக்கும், இந்த முறையான பராமரிப்புக்கான ஹெச்எம்எம் சீரான இடைவெளியில் செய்யப்படும்..	இயக்கச் செலவில் ஒதுக்கீடு செய்யப்பட்டது	0	0
	சீரான இடைவெளியில் போக்குவரத்து வாகனங்கள் மற்றும் ஹெச்எம்எம் ஆகியவற்றின் எண்ணெய் மற்றும் கிரீசிங் செய்யப்படும்	இயக்கச் செலவில் ஒதுக்கீடு செய்யப்பட்டது	0	0
	அனைத்து வாகனங்களின் டீசல் இன்ஜின்களிலும் போதுமான சைலன்சர்கள் வழங்கப்படும்.	இயக்கச் செலவில் ஒதுக்கீடு செய்யப்பட்டது	0	0
	அனைத்து போக்குவரத்து வாகனங்களும் உடற்தகுதி சான்றிதழை வைத்திருப்பது உறுதி செய்யப்படும்.	இயக்கச் செலவில் ஒதுக்கீடு செய்யப்பட்டது	0	0
கழிவு மேலாண்மை	கழிவு மேலாண்மை (செலவு எண்ணெய், கிரீஸ் போன்றவை)	அங்கீகரிக்கப்பட்ட நிறுவனம் மூலம் வீட்டுக் கழிவுகளை சேகரித்தல் மற்றும் அகற்றுதல் குப்பை தொட்டிகளை நிறுவுதல்	5,000	20,000
	பயோ டாய்லெட்டுகள் சுரங்க குத்தகைக்கு வெளியே உரிமையாளரின் நிலத்திலேயே கிடைக்கும்	இயக்கச் செலவில் ஒதுக்கீடு செய்யப்பட்டது	0	0
சுரங்க மூடல்	1. முற்போக்கான மூடல் செயல்பாடு - மேற்பரப்பு ரன்ஆஃப் மேலாண்மை	மாலை வடிகால் வசதி @ ரூ. 10,000/- ஹெக்டேருக்கு பராமரிப்புடன் ரூ. 5,000/- ஆண்டுக்கு	15,400	5000
	2. முற்போக்கான மூடல் நடவடிக்கை குவாரி பகுதிக்கு கம்பி வேலி அமைக்கப்படும்.	ஒரு ஹெக்டேருக்கு வேலி அமைக்கும் விலை ரூ. 2,00,000/- பராமரிப்புடன் ஆண்டுக்கு ரூ. 10,000/-	3,08,000	10,000

	3. முற்போக்கான மூடல் நடவடிக்கை பசுமைப் பட்டை மேம்பாடு - ஒரு ஹெக்டேருக்கு 500 மரங்கள் - 1500 மரங்களுக்கான முன்மொழிவு - (330 குத்தகை பகுதியின் உள்ளே & 1170 குத்தகை பகுதிக்கு வெளியே)	தள அனுமதி, நிலம் தயாரித்தல், குழி தோண்டுதல் / அகழிகள், மண் திருத்தங்கள், குத்தகை பகுதிக்குள் நடவு செய்வதற்கு ஒரு செடிக்கு 200 (மூலதனம்) மற்றும் ஒரு செடி பராமரிப்புக்கு @ 30 (தொடர்ச்சியான) மரக்கன்றுகளை நடவு செய்தல்	70,000	10,500
		குத்தகை பகுதிக்கு வெளியே தோட்டத்திற்கு அவென்யூ பிளான்டேஷன் @ 300 ஆலைக்கு (மூலதனம்) மற்றும் ஒரு ஆலை பராமரிப்புக்கு @ 30 (தொடர்ந்து)	1,171,000	17,100
	4. கடந்த ஆண்டு அங்கீகரிக்கப்பட்ட சுரங்கத் திட்டத்தின்படி இறுதி சுரங்க மூடல் நடவடிக்கையை செயல்படுத்துதல்	பசுமை அரண் வேலி, மாலை வடிகால் என மூடும் நடவடிக்கைகள். *இறுதி மூடல் நடவடிக்கைகளுக்காக முன்மொழியப்பட்ட மூடல் செலவில் 15% இறுதி சுரங்க மூடல் கட்டத்தில் செலவிடப்படும் - கடந்த ஆண்டு	49,050	0
	5. பசுமை நிதிக்கான பங்களிப்பு. TNMMCR 1959 இன் படி, விதி 35 A	பசுமை நிதிகளுக்கான பங்களிப்பு @ Seigniorage கட்டணத்தில் 10% EMP பட்ஜெட்டின் ஒரு பகுதியாக குறிப்பிடப்படுகிறது மற்றும் திட்ட தளத்தில் செயல்படுத்தப்பட வேண்டிய அவசியமில்லை.	1,67,737	
EC, சுரங்கத் திட்டம் & DGMS நிபந்தனையை செயல்படுத்துதல்	SEAC TN ஆல் MoM பின் இணைப்பு II இல் குறிப்பிட்டுள்ளபடி நீலப் பின்னணி மற்றும் வெள்ளை எழுத்துக்களுடன் அளவு 6' X 5'	சுற்றுச்சூழல் நிலைமைகளைக் குறிப்பிடும் நிரந்தரக் கட்டமைப்பாக குவாரி	10,000	1,000

		நுழைவாயிலில் நிலையான காட்சிப் பலகை		
EC நிபந்தனைகளின் இணக்க அறிக்கைக்காக ஒவ்வொரு 6 மாதங்களுக்கும் காற்று, நீர், சத்தம் மற்றும் மண் தர மாதிரிகள்		CPCB விதிமுறைகளின்படி 2 அரையாண்டு இணக்கம் - ஆய்வக கண்காணிப்பு அறிக்கை சமர்ப்பித்தல்	0	50,000
தொழிலாளர்களுக்கு தனிப்பட்ட பாதுகாப்பு உபகரணங்கள் வழங்கப்படும்		PPE வழங்குதல் @ ரூ. 4000/- ஒரு பணியாளருக்கு தேய்மானம் மற்றும் தேய்மானத்தின் அடிப்படையில் திரும்பத் திரும்ப (ஒரு ஊழியருக்கு @ ரூ. 1000/-) - 23 பணியாளர்கள்	92,000	23,000
தொழிலாளர்களுக்கு மருத்துவ பரிசோதனை செய்யப்படும்		IME & PME உடல்நலப் பரிசோதனை @ ரூ. ஒரு ஊழியருக்கு 1000/-	0	23,000
முதலுதவி வசதி செய்து தரப்படும்		ஹெக்டேருக்கு 2 கருவிகள் வழங்குதல் @ ரூ. 2000/-	0	3,080
சுரங்க இடத்தில் பாதுகாப்பு முன்னெச்சரிக்கை பலகைகள், பலகைகள் இருக்கும்.		பலகைகள் மற்றும் பலகைகளுக்கான ஏற்பாடு	10,000	2,000
போக்குவரத்து போக்குவரத்து வழித்தடங்களில் பார்க்கிங் வசதி இல்லை. மலையின் தெற்குப் பகுதியில் வாகனங்கள் / ஹெச்எம்எம்களுக்கு தனி ஏற்பாடு செய்யப்படும். போக்குவரத்து நிர்வாகத்திற்காக கொடிகள் பயன்படுத்தப்படும்		தங்குமிடம் மற்றும் கொடிகளுடன் வாகன நிறுத்துமிடம் @ ரூ. 50,000/- ஒரு ஹெக்டேர் திட்டம் மற்றும் ரூ. 10,000/- பராமரிப்பு செலவாக	77,000	10,000
சுரங்கங்கள் மற்றும் சுரங்க நுழைவாயிலில் சிசிடிவி கேமராக்கள் பொருத்துதல்		கேமரா 4 எண்கள், DVR, இணைய வசதியுடன் கூடிய மானிட்டர்	30,000	5,000
சுரங்கத் திட்டத்தின்படி செயல்படுத்துதல் மற்றும்		MMR, 1961 இன் விதிமுறைகள் 34 / 34 (6) இன் கீழ் சுரங்க மேலாளர் (1st Class / 2nd Class / Mine Foreman)	0	7,80,000

	பாதுகாப்பான குவாரி வேலை செய்வதை உறுதி செய்தல்	மற்றும் MMR, 1961 இன் விதிமுறை 116 இன் கீழ் மைனிங் மேட் @ 40,000/- மேலாளருக்கு & @ 25,000/- ஃபோர்மேன் / Mate																		
	குத்தகைப் பகுதியைச் சுற்றி கம்பி வேலியுடன் பசுமைக் கண்ணி அமைத்தல்	ஒரு ஹெக்டேருக்கு பச்சை கண்ணி விலை ரூ. 50,000/- பராமரிப்புடன் ஆண்டுக்கு ரூ 20,000/-	1,50,000	20,000																
CER	MoEF & CC OM இன் படி 22-65/2017-IA.III தேதி 25.02.2021	பின்வரும் ஸ்லைடுகளில் விரிவான விளக்கம் மற்றும் MoeEF & CC OM இன் படி பட்ஜெட் ஒதுக்கீடு சேர்க்கப்பட்டுள்ளது	5,00,000																	
மொத்தம்			2481537	1118130																
<p>ஆண்டு வாரியான பிரேக் அப் செலவு</p> <table border="1" style="margin-left: auto; margin-right: auto;"> <thead> <tr> <th>ஆண்டு</th> <th>செலவு</th> <th>ஆண்டு</th> <th>செலவு</th> </tr> </thead> <tbody> <tr> <td>1st</td> <td>₹ 35,99,667/-</td> <td>6th</td> <td>₹ 26,67,817/-</td> </tr> <tr> <td>2nd</td> <td>₹ 11,74,037/-</td> <td>7th</td> <td>₹ 15,60,440/-</td> </tr> <tr> <td>3rd</td> <td>₹ 12,32,738/-</td> <td>8th</td> <td>₹ 16,38,462/-</td> </tr> </tbody> </table>					ஆண்டு	செலவு	ஆண்டு	செலவு	1 st	₹ 35,99,667/-	6 th	₹ 26,67,817/-	2 nd	₹ 11,74,037/-	7 th	₹ 15,60,440/-	3 rd	₹ 12,32,738/-	8 th	₹ 16,38,462/-
ஆண்டு	செலவு	ஆண்டு	செலவு																	
1 st	₹ 35,99,667/-	6 th	₹ 26,67,817/-																	
2 nd	₹ 11,74,037/-	7 th	₹ 15,60,440/-																	
3 rd	₹ 12,32,738/-	8 th	₹ 16,38,462/-																	

4 th	₹ 12,94,375/-	9 th	₹ 17,20,385/-
5 th	₹ 13,59,094/-	10 th	₹ 18,55,454/-

செலவு பணவீக்கம் ஆண்டுக்கு 5%

சுற்றுச்சூழல் பாதுகாப்பு நடவடிக்கைகளை செயல்படுத்த, மூலதனச் செலவாக ரூ.24.81 லட்சம் மற்றும் தொடர் செலவு ரூ. முன்மொழியப்பட்ட திட்டத்திற்கான தற்போதைய சந்தை சூழ்நிலையை கருத்தில் கொண்டு தற்போதைய சந்தை விலையை கருத்தில் கொண்டு தொடர்ச்சியான செலவாக 11.18 லட்சம் முன்மொழியப்பட்டது.

10.10 முடிவுரை -

சுரங்க நடவடிக்கைகளின் பல்வேறு அம்சங்கள் பரிசீலிக்கப்பட்டு அது தொடர்பான பாதிப்புகள் மதிப்பீடு செய்யப்பட்டன. சுற்றுச்சூழல் கவலைகளைத் தணிக்க சாத்தியமான அனைத்து வழிகளையும் கருத்தில் கொண்டு, சுற்றுச்சூழல் மேலாண்மைத் திட்டம் தயாரிக்கப்பட்டு, அதற்கான நிதியும் ஒதுக்கப்பட்டுள்ளது. EMP மாறும், நெகிழ்வானது மற்றும் அவ்வப்போது மதிப்பாய்வுக்கு உட்பட்டது. முக்கிய சுற்றுச்சூழல் பாதிப்புகள் தொடர்புடைய திட்டத்திற்கு, EMP வழக்கமான மதிப்பாய்வில் இருக்கும். திட்டத்திற்குப் பொறுப்பான மூத்த நிர்வாகம், EMP பயனுள்ளதாகவும் பொருத்தமானதாகவும் இருப்பதை உறுதி செய்வதற்காக EMP மற்றும் அதைச் செயல்படுத்துவது பற்றிய மதிப்பாய்வை நடத்தும். இவ்வாறு, EMP இல் குறிப்பிடப்பட்டுள்ள அனைத்து இலக்குகளையும் நிறைவேற்ற சரியான நடவடிக்கைகள் எடுக்கப்படும் மற்றும் ஆய்வுப் பகுதியில் இந்த திட்டம் நேர்மறையான தாக்கத்தை ஏற்படுத்தும்.

அத்தியாயம் 11: சுருக்கம் மற்றும் முடிவு

திரு. S. சதாசிவம், சாதாரண கல் & கிராவல் குழும (பரப்பு: 7.83.5 ஹெக்டேர்) MoEF & CC அறிவிப்பின்படி (S.O. 3977 (E)) "B" பிரிவின் கீழ் வருகிறது.

இப்போது, 04.09.2018 & 13.09.2018 தேதியிட்ட உத்தரவின்படி, மாண்புமிகு தேசிய பசுமைத் தீர்ப்பாயம், புது தில்லி, ஓ.ஏ. 2018 இன் எண். 173 & ஓ.ஏ. 2016 இன் எண், 186 மற்றும் MoEF & CC அலுவலக குறிப்பாணை F. எண். L-11011/175/2018-IA-II (M) தேதி: 12.12.2018 EIA, EMPக்கான தேவையை தெளிவுபடுத்தியது, எனவே, அனைத்துப் பகுதிகளுக்கும் பொது ஆலோசனை 5 முதல் 25 ஹெக்டேர் பகுதி B- 1 இல் விடிகிறது மற்றும் SEAC/ SEIAA மற்றும் கிளஸ்டர் நிலைமைக்காக மதிப்பிடப்பட்டது.

பொது மற்றும் பிற பங்குதாரர்களின் பரிந்துரைகளுக்காக விரிவான வரைவு EIA EMP அறிக்கை தயாரிக்கப்பட்டுள்ளது மற்றும் பொது ஆலோசனையின் முடிவுகளின் அடிப்படையில் இறுதி EIA/EMP அறிக்கை தயாரிக்கப்படும்.

சுற்றுச்சூழல் கண்காணிப்பு மற்றும் தணிக்கை பொறிமுறையானது திட்டம் தொடங்குவதற்கு முன்னும் பின்னும் பரிந்துரைக்கப்பட்டது, தேவைப்பட்டால், EIA கணிப்புகளின் துல்லியம் மற்றும் பரிந்துரைக்கப்பட்ட தணிப்பு நடவடிக்கைகளின் செயல்திறனை சரிபார்க்க.

EIA ஆய்வின் முக்கிய நோக்கம், குழும குவாரிகளால் ஆய்வுப் பகுதியில் ஏற்படும் ஒட்டுமொத்த தாக்கத்தை அளவிடுவது மற்றும் ஒவ்வொரு தனிப்பட்ட குத்தகைக்கும் பயனுள்ள தணிப்பு நடவடிக்கைகளை உருவாக்குவது ஆகும். உமிழ்வு ஆதாரங்கள், உமிழ்வு கட்டுப்பாட்டு கருவிகள், பின்னணி காற்றின் தர அளவுகள், வானிலை அளவீடுகள், சிதறல் மாதிரி மற்றும் கழிவுநீர் வெளியேற்றம், தூசி உருவாக்கம் போன்ற மாசுபாட்டின் அனைத்து அம்சங்களையும் பற்றிய விரிவான கணக்கு இந்த அறிக்கையில் விவாதிக்கப்பட்டுள்ளது. 2022 அக்டோபர் முதல் டிசம்பர் வரையிலான மாதங்களில் பல்வேறு சுற்றுச்சூழல் கூறுகளுக்காக அடிப்படை கண்காணிப்பு ஆய்வு மேற்கொள்ளப்பட்டது, இதனால் குழும குவாரி திட்டங்களால் சுற்றுச்சூழலில் எதிர்பார்க்கப்படும் பாதிப்புகளை மதிப்பிடவும், முன்மொழியப்பட்ட திட்டத்தால் ஏற்படக்கூடிய பாதகமான பாதிப்புகளுக்கு தகுந்த தணிப்பு நடவடிக்கைகள் தனித்தனியாக பரிந்துரைக்கப்படுகிறது. அத்தியாயம் 10 இன் கீழ் அந்தந்த முன்மொழியப்பட்ட திட்டத்திற்கு.

திட்ட ஆதரவாளர் தேவையான அனுமதிகளைப் பெறுவதை உறுதிசெய்கிறார் மற்றும் விதிகள் மற்றும் விதிமுறைகளின்படி குவாரிகள் மேற்கொள்ளப்படும். TNPCB இலிருந்து EC, CTO ஐப் பெற்று, குத்தகைப் பத்திரத்தை நிறைவேற்றி, DGMS அனுமதியைப் பெற்ற பிறகு, அங்கீகரிக்கப்பட்ட சுரங்கத் திட்டத்தின்படி சுரங்க நடவடிக்கைகள் படிப்படியாக மேற்கொள்ளப்படும் மற்றும் பணிபுரியும் திறமையான நபர்களின் மேற்பார்வையின் கீழ் பணி மேற்கொள்ளப்படும்.

ஒட்டுமொத்தமாக, EIA அறிக்கையானது, திட்டம் தொடங்கப்பட்ட பிறகு அனைத்து சுற்றுச்சூழல் தரநிலைகள் மற்றும் சட்டங்களுடன் இணங்கும் என்று கணித்துள்ளது மற்றும் செயல்பாட்டு நிலை குறைப்பு நடவடிக்கைகள் செயல்படுத்தப்பட்டது.

சுரங்க நடவடிக்கைகள் சுற்றுச்சூழல் மற்றும் சமூகப் பொருளாதாரத்தில் சாதகமான தாக்கத்தை ஏற்படுத்துகின்றன, அதாவது நிலப்பரப்பு மேம்பாடு, உப பொருளாக நீர், பொருளாதார மேம்பாடு மற்றும் சிறந்த பொது சேவைகள், சந்தை தேவைக்கேற்ப சாதாரண கல் மற்றும் கிராவல் வழங்குதல்.

நிலையான மற்றும் நவீன சுரங்கமானது, சுரங்கச் செயல்பாட்டின் நேர்மறையான தாக்கத்தைக் காணவும், கிளஸ்டரில் நேரடியாகவும் கிட்டத்தட்ட 100 பேருக்கும், மறைமுகமாக சுமார் 200 பேருக்கும் நிலையான வேலைவாய்ப்பை வழங்குவதற்கும் நம்மை வழிநடத்துகிறது.

விவாதிக்கப்பட்டபடி, பல்வேறு மாசுகளை அனுமதிக்கப்பட்ட வரம்புகளுக்குள் வைத்திருக்க போதுமான தடுப்பு நடவடிக்கைகள் எடுக்கப்படுவதால், முன்மொழியப்பட்ட குவாரிகள் அப்பகுதியின் சூழலியலுக்கு குறிப்பிடத்தக்க தாக்கத்தை ஏற்படுத்தாது என்று உறுதியாகக் கூறலாம். திரு.G.பிரபாகர் சாதாரண கல் & கிராவல் குழுமத்திற்கு வெளியாகும் மாசுபாட்டிற்கான உயிரியல் குறிகாட்டிகளாக செயல்படுவதுடன், அப்பகுதியைச் சுற்றியுள்ள பசுமைப் பட்டை மேம்பாடு ஒரு பயனுள்ள மாசுபாட்டைத் தணிக்கும் நுட்பமாக எடுத்துக் கொள்ளப்படும் (அளவு: 7.83.5 ஹெக்டேர்).

12: ஆலோசகர்களை வெளிப்படுத்துதல்

திட்ட ஆதரவாளர் -

EIA ஆய்வை மேற்கொள்வதற்காக திரு. S. சதாசிவம், இந்திய தர கவுன்சிலின் கீழ் அங்கீகாரம் பெற்ற நிறுவனமான M/s ஜியோ எக்ஸ்ப்ளோரேஷன் அண்ட் மைனிங் சொல்யூஷன்ஸ் - கல்வி மற்றும் பயிற்சிக்கான தேசிய அங்கீகார வாரியம், புது தில்லி, EIA ஆய்வை மேற்கொள்வதற்காக ToR வழங்கியது மற்றும் தரநிலை ToR இன் படி ஈடுபட்டுள்ளார்.

ஆலோசனை நிறுவனத்தின் பெயர் மற்றும் முகவரி:

ஜியோ எக்ஸ்ப்ளோரேஷன் அண்டு மைனிங் சொல்யூசன்ஸ்

பழைய எண். 260- B, புதிய எண். 17,

அத்வைத ஆசிரமம் சாலை, அழகாபுரம்,

சேலம் - 630 004, தமிழ்நாடு, இந்தியா.

அங்கீகாரம் பெற்ற பிரிவு 1, 28 & 38 வகை 'A'

தொலைபேசி : 0427 - 2431989

மின்னஞ்சல் : ifthiahmed@gmail.com, geothangam@gmail.com

வலையதளம்: www.gemssalem.com

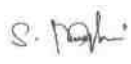

கீழே கொடுக்கப்பட்டுள்ளபடி இந்த EIA ஆய்வில் ஈடுபட்டுள்ள அங்கீகாரம் பெற்ற நிபுணர்கள் மற்றும் தொடர்புடைய உறுப்பினர்கள் -

வ.எண்	நிபுணரின் பெயர்	நிறுவனம்/ எம்பேனல்	EIA Coordinator		FAE	
			Sector	Category	Sector	Category
1	முனைவர். M.இப்திகார் அகமது	நிறுவனத்தின் பணியாளர்	1	A	WP GEO SC	B A A
2	முனைவர்.. P. தங்கராஜூ	நிறுவனத்தின் பணியாளர்	-	-	HG GEO	A A
3	திரு. A. ஜெகநாதன்	நிறுவனத்தின் பணியாளர்	-	-	AP NV SHW	B A B
4	திரு. N. செந்தில்குமார்	எம்பேனல்	38 28	B B	AQ WP RH	B B A
5	திருமதி. ஜிஷா பரமேஸ்வரன்	நிறுவனத்தின் பணியாளர்	-	-	SW	B
6	திரு. கோவிந்தசாமி	நிறுவனத்தின் பணியாளர்	-	-	WP	B

7	திருமதி. K. அனிதா	நிறுவனத்தின் பணியாளர்	-	-	SE	A
8	திருமதி. அமிர்தம்	நிறுவனத்தின் பணியாளர்	-	-	EB	B
9	திரு. அழகப்பா மோசஸ்	எம்பேனல்	-	-	EB	A
10	திரு Aஅல்லிமுத்து	நிறுவனத்தின் பணியாளர்	-	-	LU	B
11	திரு . S. பாவெல்	எம்பேனல்	-	-	RH	B
12	திரு. J. R. விக்ரம் கிருஷ்ணா	எம்பேனல்	-	-	SHW RH	A A
சுருக்கங்கள்						
EC	EIA ஒருங்கிணைப்பாளர்		EB	சூழலியல் மற்றும் உயிர் பன்முகத்தன்மை		
AEC	இணை ஒருங்கிணைப்பாளர்	EIA	NV	சத்தம் மற்றும் அதிர்வு		
FAE	செயல்பாட்டு பகுதி நிபுணர்		SE	சமூக பொருளாதாரம்		
FAA	செயல்பாட்டு பகுதி அசோசியேட்ஸ்		HG	நீரியல், நிலத்தடி நீர் மற்றும் நீர் பாதுகாப்பு		
TM	குழு உறுப்பினர்		SC	மண் பாதுகாப்பு		
GEO	புவியியல்		RH	இடர் மதிப்பீடு மற்றும் ஆபத்து மேலாண்மை		
WP	நீர் மாசுபாடு கண்காணிப்பு, தடுப்பு மற்றும் கட்டுப்பாடு		SHW	திட மற்றும் அபாயகரமான கழிவுகள்		
AP	காற்று மாசுபாடு கண்காணிப்பு, தடுப்பு மற்றும் கட்டுப்பாடு		MSW	நகராட்சி திடக்கழிவுகள்		
LU	நில பயன்பாடு		ISW	தொழில்துறை திடக்கழிவுகள்		
AQ	வானிலை ஆய்வு, காற்றின் தர மாதிரியாக்கம் மற்றும் கணிப்பு		HW	அபாயகரமான கழிவுகள்		




4	GEO	<ul style="list-style-type: none"> நிலத்தடி நீர் அட்டவணையின் விளக்கம் மற்றும் தாக்கத்தை முன்னறிவித்தல் மற்றும் தணிப்பு நடவடிக்கைகளை முன்மொழிதல். 	முனைவர். M.இப்திகார் அகமது	
			முனைவர்.. P. தங்கராஜு	
5	SE	<ul style="list-style-type: none"> நீர்நிலை பண்புகளின் பகுப்பாய்வு மற்றும் விளக்கம் 	திருமதி. K. அனிதா	
6	EB	<ul style="list-style-type: none"> தாவரங்கள் மற்றும் விலங்கினங்களின் அடிப்படை தரவு சேகரிப்பு. IUCN பட்டியலின்படி அரிதான, அழிந்து வரும் மற்றும் அச்சுறுத்தலுக்கு உள்ளான இனங்கள் என அடையாளப்படுத்துதல். 	திருமதி. அமிர்தம்	
			திரு. அழகப்பா மோசஸ்	
7	RH	<ul style="list-style-type: none"> தாவரங்கள் மற்றும் விலங்கினங்கள் மீதான திட்டத்தின் தாக்கம். பசுமை அரண் வளர்ச்சிக்கான இனங்களை பரிந்துரைத்தல். 	திரு. N. செந்தில்குமார்	
			திரு. S. பாவெல்	
			திரு. J. R. விக்ரம் கிருஷ்ணா	
8	LU	<ul style="list-style-type: none"> அபாயங்கள் மற்றும் அபாயகரமான பொருட்களின் அடையாளம் 	திரு Aஅல்லிமுத்து	
9	NV	<ul style="list-style-type: none"> அபாயங்கள் மற்றும் விளைவுகள் பகுப்பாய்வு 	திரு. A. ஜெகநாதன்	
10	AQ	<ul style="list-style-type: none"> பாதிப்பு மதிப்பீடு 	திரு. N. செந்தில்குமார்	
11	SC	<ul style="list-style-type: none"> அவசரகால ஆயத்த திட்டம் தயாரித்தல் 	முனைவர். M.இப்திகார் அகமது	
12	SHW	<ul style="list-style-type: none"> பாதுகாப்பு மேலாண்மை திட்டம். 	திரு. A. ஜெகநாதன்	
			திரு. J. R. விக்ரம் கிருஷ்ணா	

இந்தத் திட்டத்தில் ஈடுபட்டுள்ள குழு உறுப்பினர்களின் பட்டியல்

Sl.No.	செயல்பாட்டு பகுதி	ஈடுபாடு	நிபுணரின் பெயர்	கையொப்பம்
1	திரு.S.நாகமணி	AP; GEO; AQ	<ul style="list-style-type: none"> ▪ FAE உடன் தள வருகை ▪ காற்று மாசுபாட்டின் ஆதாரங்கள், அதன் தாக்கம் மற்றும் கட்டுப்பாட்டு நடவடிக்கைகளை பரிந்துரைக்கும் உள்ளீடுகள் மற்றும் FAE க்கு உதவுதல் ▪ - புவியியல் அம்சங்களில் உள்ளீடுகளை வழங்கவும் ▪ - பகுப்பாய்வு செய்து உள்ளீடுகளை வழங்குதல் மற்றும் வானிலை தரவு, உமிழ்வு மதிப்பீடு, AERMOD மாதிரியாக்கம் மற்றும் கட்டுப்பாட்டு நடவடிக்கைகளை பரிந்துரைத்தல் ஆகியவற்றுடன் FAE க்கு உதவுதல் 	
2	திரு.விஸ்வநாதன்	AP; WP; LU	<ul style="list-style-type: none"> ▪ FAE உடன் தள வருகை ▪ - காற்று மாசுபாட்டின் ஆதாரங்கள், அதன் தாக்கம் மற்றும் கட்டுப்பாட்டு நடவடிக்கைகளை பரிந்துரைக்கும் உள்ளீடுகள் மற்றும் FAE க்கு உதவுதல் ▪ - நீர் மாசுபாட்டின் ஆதாரங்கள், அதன் 	

			<p>தாக்கங்கள் மற்றும் கட்டுப்பாட்டு நடவடிக்கைகளை பரிந்துரைத்தல் ஆகியவற்றில் FAE க்கு உதவுதல்</p> <ul style="list-style-type: none"> - நில பயன்பாட்டு வரைபடங்களை தயாரிப்பதில் FAE க்கு உதவுதல் 	
3	திரு.சந்தோஷ்குமார்	GEO; SC	<ul style="list-style-type: none"> ▪ FAE உடன் தள வருகை ▪ - புவியியல் அம்சங்களில் உள்ளீடுகளை வழங்கவும் ▪ - வளங்கள் மற்றும் இருப்புக் கணக்கீடு மற்றும் உற்பத்தித் திட்டம் மற்றும் கருத்தியல் திட்டத்தைத் தயாரிப்பதில் உதவுதல் ▪ - உள்ளீடுகளை வழங்குதல் மற்றும் FAE க்கு மண் பாதுகாப்பு முறைகள் மற்றும் பாதிப்புகளை அடையாளம் காண உதவுதல் 	M. Sathish Kumar
4	திரு உமாமகேஸ்வரன்	GEO	<ul style="list-style-type: none"> ▪ FAE உடன் தள வருகை ▪ - புவியியல் அம்சங்களில் உள்ளீடுகளை வழங்கவும் ▪ - வளங்கள் மற்றும் இருப்புக் கணக்கீடு மற்றும் உற்பத்தித் 	S. Anandakumar

			திட்டம் மற்றும் கருத்தியல் திட்டத்தைத் தயாரிப்பதில் உதவுதல்	
5	திரு.அ.அல்லிமுத்து	SE	<ul style="list-style-type: none"> ▪ FAE உடன் தள வருகை ▪ - தரவு சேகரிப்பில் FAE க்கு உதவுங்கள் ▪ - முதன்மை மற்றும் இரண்டாம் நிலை தரவுகளை பகுப்பாய்வு செய்வதன் மூலம் உள்ளீடுகளை வழங்கவும் 	<i>allanulthna</i>
6	திரு.எஸ்.இளவரசன்	LU; SC	<ul style="list-style-type: none"> ▪ FAE உடன் தள வருகை ▪ - நில பயன்பாட்டு வரைபடங்களை தயாரிப்பதில் FAE க்கு உதவுதல் ▪ - உள்ளீடுகளை வழங்குதல் மற்றும் FAE க்கு மண் பாதுகாப்பு முறைகள் மற்றும் பாதிப்புகளை அடையாளம் காண உதவுதல் 	<i>S. Ilarasen</i>
7	திரு..வடிவேல்	HG	<ul style="list-style-type: none"> ▪ FAE உடன் தள வருகை ▪ - FAE உதவி & நீர்நிலை பண்புகள், நிலத்தடி நீர் மட்டம்/அட்டவணை ஆகியவற்றில் உள்ளீடுகளை வழங்குதல் ▪ - நிலத்தடி நீர் ரீசார்ஜ் மற்றும் பம்ப 	<i>E. Vadivel</i>

			சோதனை, ஓட்ட விகிதம் நடத்தும் முறைகளுக்கு உதவுதல்	
8	திரு.. தினேஷ்	NV	<ul style="list-style-type: none"> ▪ FAE உடன் தள வருகை ▪ - FAE க்கு உதவுதல் மற்றும் முன்மொழியப்பட்ட சுரங்க நடவடிக்கைகளால் ஏற்படும் பாதிப்புகள் குறித்த உள்ளீடுகளை வழங்குதல் மற்றும் தணிப்பு நடவடிக்கைகளை பரிந்துரைத்தல் ▪ - முன்கணிப்பு மாதிரியாக்கத்துடன் FAEக்கு உதவுங்கள் 	
9	திரு. பன்னீர் செல்வம்	EB	<ul style="list-style-type: none"> ▪ FAE உடன் தள வருகை ▪ - அடிப்படை தரவு சேகரிப்பில் FAE க்கு உதவுங்கள் ▪ - உள்ளீடுகளை வழங்குதல் மற்றும் தாவரங்கள் மற்றும் விலங்கினங்களின் லேபிளிங்கிற்கு உதவுதல் 	
10	திருமதி நதியா	EB	<ul style="list-style-type: none"> ▪ FAE உடன் தள வருகை ▪ - அடிப்படை தரவு சேகரிப்பில் FAE க்கு உதவுங்கள் ▪ - உள்ளீடுகளை வழங்குதல் மற்றும் தாவரங்கள் மற்றும் விலங்கினங்களின் 	

லேபிளிங்கிற்கு
உதவுதல்

அங்கீகாரம் பெற்ற ஆலோசகர் அமைப்பின் தலைவரால் பிரகடனம்

டாக்டர். எம். இஃப்திகார் அகமது, எனும் நான் ஜியோ எக்ஸ்ப்ளோரேஷன் மற்றும் மைனிங் சொல்யூஷன்ஸ், மேற்கூறிய செயல்பாட்டுப் பகுதி வல்லுநர்கள் மற்றும் குழு உறுப்பினர்கள், சாதாரண கல் மற்றும் கிராவல் சுரங்கத்திற்கான EIA/EMP அறிக்கையை திரு. S. சதாசிவம், தமிழ்நாட்டின் கரூர் மாவட்டம், புகளூர் தாலுகாவில், குப்பம் கிராமத்தில், 7.83.5 ஹெக்டேர் பரப்பளவில். EIA ஆய்வில் அளிக்கப்பட்ட தகவல்கள் உண்மையானவை என்றும், நமது அறிவுக்கு எட்டிய வரையில் சரியானவை என்றும் சான்றளிக்கப்பட்டுள்ளது.

கையொப்பம் மற்றும் தேதி:

Dr. M. Iftikhar Akmal

பெயர்:

முனைவர். M. இஃப்திகார் அகமது

பதவி:

நிர்வாக பங்குதாரர்

EIA ஆலோசகர் அமைப்பின் பெயர்:

M/s. ஜியோ எக்ஸ்ப்ளோரேஷன் அண்டு மைனிங்
சொல்யூசன்ஸ்

NABET சான்றிதழ் எண் &
வெளியீட்டு தேதி

:

NABET/EIA/2225/RA 0276 Dated: 20.02.2023
06.08.2025