

வரைவு சுற்றுச்சூழல் தாக்க மதிப்பீடு
&
சுற்றுச்சூழல் மேலாண்மை திட்டம்

“பி1” வகை - சிறு கனிமம் -பட்டா நிலம்

திரு. R.அனுகிரகபிரசாத்
சாதாரண கல் மற்றும் கிராவல் குவாரி

சுற்றுச்சூழல் அனுமதி பெறுவதற்கு

சுற்றுச்சூழல் தாக்க மதிப்பீடு அறிவிப்பு - 2006
அட்டவணை வ. எண். 1 (அ) (i): சுரங்கத் திட்டம்

குழும பரப்பளவு - 10.59.5 ஹெக்டர்

புல எண் 492/2A(P), 492/2B(P), 492/2C(P), 492/2D(P),
493/1A2(P), 493/1B(P) and 493/1C(P)

பரப்பளவு 1.25.0 ஹெக்டர்
பாக்கம் கிராமம், மதுராந்தகம் வட்டம், செங்கல்பட்டு மாவட்டம்

திட்ட உரிமையாளர்

திரு. R.அனுகிரகபிரசாத்,

த\பெ.ராமதாஸ்

எண்.7 திருமஞ்சன தெரு, சீர்காழி தெரு,

மயிலாடுதுறை - 609 110

பெறப்பட்ட குறிப்பு விதிமுறைகள் (ToR) படி

Lr No. SEIAA-TN/F.No.10327/SEAC/1(a) ToR-1577/2023 Dated: 06.10.2023

அடிப்படை தரவுகள் சேகரிக்கப்பட்ட காலம் -டிசம்பர் 2022-பிப்ரவரி 2023

சுற்றுச்சூழல் ஆலோசகர்



ஜியோ எக்ஸ்பொளரேசன் அண்டு
மைனிங் சொல்யூசன்ஸ்



பழைய எண். 260- B, புதிய எண். 17,
அத்வைத ஆசிரமம் சாலை, அழகாபுரம்,
சேலம் - 630 004, தமிழ்நாடு, இந்தியா.
அங்கீகாரம் பெற்ற பிரிவு 1, 28 & 38 வகை
'A'

சான்றிதழ் எண்: NABET/EIA/2225/RA 0276
தொலைபேசி : 0427 - 2431989

ஆய்வகம்

EHS 360 லேப்ட்ஸ் பிரைவேட் லிமிடெட்,
10/2 தரை தளம், 50வது தெரு, 7வது
அவென்யூ,
அசோக் நகர், சென்னை - 600 083.

எளிதான பிரதிநிதித்துவத்திற்காக, முன்மொழியப்பட்ட குவாரிகள் மற்றும் ஏற்கனவே உள்ள குத்தகை குவாரிகள் கீழே குறிப்பிடப்பட்டுள்ளன.

உத்தேசிக்கப்பட்ட சுரங்கம்

வ.எண்	விண்ணப்பதாரர்	புல எண்	பரப்பளவு	நிலை
P2	திரு.R.அனுகிரக பிரசாத்	492/2A(P), 492/2B(P), 492/2C(P), 492/2D(P), 493/1A2(P), 493/1B(P) and 493/1C(P)	1.25.0 Ha	Obtained ToR dated 06.10.2023
P1	திரு.V.சந்திரன்	480/1A,1B,2,3,484/3, 490/1A,1B,2B, 491/1A,3A,3B,3C,4D	3.76.0	பொது மக்கள் கருத்து கேட்பு கூட்டம் 17.08.2023 அன்று நிறைவடைந்தது இறுதி EIA 07.10.2023 அன்று சமர்ப்பிக்கப்பட்டது கோப்பு எண் 9519 SEIAA இன் பரிசோதனையின் கீழ்

மொத்தம் 5.01.0 ஹெக்டர்

நடப்பில் உள்ள சுரங்கம்

வ.எண்	உரிமையாளர்	புல எண்	பரப்பளவு	குத்தகை காலம்
E1	திரு.V.சந்திரன்	491/6A, 482/2A, 483/2A,2B, 482/2B, 480/4C2, 4E, 481/2, 491/6D, 6B, 483/3	3.23.0	17.10.2018 to 16.10.2023
E2	திரு.R.அனுகிரக பிரசாத்	491/2,495/1,495/2,494/1	2.35.50	08.11.2018 to 07.11.2023

மொத்தம் 5.58.5 ஹெக்டர்

முடிவுற்ற சுரங்கம்

வ.எண்	உரிமையாளர்	புல எண்	பரப்பளவு	குத்தகை காலம்
A-1	திரு. A.திக்கராமன்	486/1,2, 487/1A	1.21.5	30.10.2002 to 29.10.2047
A-2	திரு. S.சுகுமார்	479/1,2A,2B	0.66.5	23.11.2004 to 22.11.2009
A-3	திரு.T.ரவி	508(P),Q.No.2	3.00.0	05.01.2005 to 04.01.2010
A-4	திரு.S.A.கோபிநாதன்	511/1A, 2A, 1B	1.88.5	03.10.2005 to 02.10.2010
A-5	திரு. S.சுகுமார்	479/1A,2A,2B	0.66.5	08.07.2010 to 07.7.2015
A-6	திரு.V.சந்திரன்	509,510,511/1A,1B,2A	2.45.0	09.08.2010 to 08.08.2017

A-7	திரு.J.சரவணன்	480/4A,	1.87.5	01.09.2012 to 31.08.2017
A-8	திரு.V.சந்திரன்	511/2B,512,514,515	3.25.0	01.09.2012 to 31.08.2017
A-9	திரு.P.திருவேங்கடம்	496/1A, 1B,2,3,4,5, 497, 506,507/1,2	3.23.0	01.09.2012 to 31.08.2017
A-10	திரு.C.கண்ணியப்பன்	483/1B,1C,490/3B	0.94.5	30.07.2013 to 29.07.2018
A-11	திரு.S.சுரேந்திரன்	489,491/1B, 4A,4C,4E,4F,5A,5B,5C,5D,	1.68.0	03.03.2014 to 02.03.2019
மொத்த பரப்பளவு			9.34.50	ஹெக்டேர்

குறிப்பு விதிமுறைகள் (ToR) இணக்கம்- திரு. R.அனுசிரகபிரசாத்

“ToR issued vide Lr No. SEIAA-TN/F.No.10327/ SEAC/1(a) ToR-1577/2023 Dated: 06.10.2023

குறிப்பிட்ட நிபந்தனைகள்		
1	வேடந்தாங்கல் பறவைகள் சரணாலயம் & கரிக்கிளி பறவைகள் சரணாலயம் முன்மொழியப்பட்ட திட்ட தளத்தில் இருந்து 10 கிமீ சுற்றளவில் அமைந்துள்ளதால், சம்பந்தப்பட்ட DFO உடன் ஆலோசனையுடன் பாதுகாப்பு நடவடிக்கைகளை முன்மொழிபவர் சமர்ப்பிக்க வேண்டும்.	வேடந்தாங்கல் பறவைகள் சரணாலயம் மற்றும் கரிகிலி பறவைகள் சரணாலயத்திற்கான பாதுகாப்பு செலவு OM இன் படி தலைவரின் கணக்கில் டெபாசிட் செய்யப்படும்.
2	திட்ட முன்மொழிபவர், சுரங்கத்தின் எஞ்சிய வாழ்க்கைக்காக, SEAC பரிந்துரைத்த வடிவத்தில், அருகிலுள்ள விவசாய நிலங்களில் முன்மொழியப்பட்ட குவாரி நடவடிக்கைகளால் ஏற்படும் தூசி மற்றும் பிற சுற்றுச்சூழல் பாதிப்புகளின் தாக்கத்தின் அடிப்படையில் மேற்கொள்ளப்பட்ட ஆய்வின் அடிப்படையில் திருத்தப்பட்ட EMP ஐ வழங்க வேண்டும்..	ஆய்வு அறிக்கை, சுரங்கத்தின் ஆயுளுக்கான திட்ட வாழ்க்கைக்கு அருகிலுள்ள விவசாய நிலத்திற்கான தணிப்பு நடவடிக்கைகள் ஆகியவற்றைக் கருத்தில் கொண்டு EMP உருவாக்கப்பட்டது.
3	ஓடை, எரி மற்றும் தொட்டி போன்ற நீர்நிலைகள் 300 மீட்டர் தொலைவில் அமைந்துள்ளதால், தற்போதுள்ள குவாரியின் குத்தகை எல்லையில் இருந்து 2 கிலோமீட்டர் தொலைவில் உள்ள மையப் பகுதிக்கான நீர்வளவியல் ஆய்வுகளை மதிப்பிடுவதற்கும், அதைக் குறிப்பிடுவதற்கும் அறிவியல் ஆய்வுகளை பிபி மேற்கொள்ளும். பாதிக்கப்படக்கூடிய மண்டலங்களைக் குறிக்கும் நீர் மேலாண்மைப் பான், புகழ்பெற்ற ஆராய்ச்சி மற்றும் கல்வி நிறுவனங்களில் ஏதேனும் ஒன்றின் மூலம் - CSIR - Central Institute of Mining & Fuel Research / Dhanbad, NIRM / பெங்களூர், ஜியோடெக்னிகல் இன்ஜினியரிங் பிரிவு- IIT - மெட்ராஸ், மெட்ராஸ் பல்கலைக்கழகம் - சுற்றுச்சூழல் மையம் கண்காணிப்பு மற்றும் அண்ணா பல்கலைக்கழகம் சென்னை - CEG வளாகம். EC ஐப் பெறுவதற்கான மதிப்பீட்டின் போது குவாரிச் சுவரின் ஸ்திரத்தன்மை நிலை மற்றும் சாத்தியமான தணிப்பு நடவடிக்கைகள் ஆகியவற்றைக் குறிக்கும் மேற்கூறிய அறிக்கையின் நகலை PP சமர்ப்பிக்க வேண்டும்..	குறிப்பிட்டு ஒப்புக்கொண்டார். மதிப்பீட்டின் போது, அப்பகுதியின் நீர்வளவியல் தொடர்பான புகழ்பெற்ற ஆராய்ச்சி நிறுவனத்தின் விரிவான ஆய்வு அறிக்கை சமர்ப்பிக்கப்படும்.
இணைப்பு - ஐ		
1	தற்போதுள்ள/செயல்படும் சுரங்கங்களின் விஷயத்தில், சம்பந்தப்பட்ட AD (சுரங்கங்கள்) இலிருந்து பெறப்பட்ட கடிதம் சமர்ப்பிக்கப்பட	இது ஒரு புதிய பகுதி, திட்ட தளத்தில் கடந்த காலத்தில் எந்த சுரங்க நடவடிக்கையும்

	<p>வேண்டும் மற்றும் அதில் பின்வருவன அடங்கும்.</p> <p>(i) அசல் குழி பரிமாணம் (ii) எட்டப்பட்ட அளவு Vs EC அங்கீகரிக்கப்பட்ட அளவு (iii) கணக்கிடப்பட்ட சுரங்க கையிருப்புகளின்படி இருப்பு அளவு (iv) மைன்ட் அவுட் ஆழம் Vs தேதியின்படி EC அனுமதிக்கப்பட்ட ஆழம் (v) சட்டவிரோத / சட்டவிரோத சுரங்கத்தின் விவரங்கள் (vi) கடந்த பணியின் போது குவாரியில் விதிமீறல் (vii) சுரங்க குத்தகை பகுதிக்கு வெளியே வெட்டப்பட்ட பொருட்களின் அளவு (viii) பாதுகாப்பு மண்டலம்/ பெஞ்சுகளின் நிபந்தனைகள்</p>	<p>மேற்கொள்ளப்படவில்லை.</p>
2	<p>முன்மொழியப்பட்ட சுரங்கப் பகுதியைச் சுற்றியுள்ள குடியிருப்புகளின் விவரங்கள் மற்றும் தளத்தின் சுற்றளவில் இருந்து 300மீ சுற்றளவில் வசிக்கும் இடம் குறித்த சமீபத்திய (VAO) சான்றிதழ்.</p>	<p>திட்ட தளத்தில் இருந்து 300மீ சுற்றளவில் குடியிருப்புகள் இல்லை. திட்ட தளத்தில் இருந்து 300மீ சுற்றளவில் குடியிருப்புகளின் நிலை குறித்து VAO வின் கடிதம் இணைக்கப்பட்டுள்ளது.</p>
3	<p>(i)50m, (ii)100m, (iii)200m மற்றும் (iv) 300m (v) 500m சுற்றளவில் அமைந்துள்ள கட்டமைப்புகள் குறித்து கணக்கெடுப்பு நடத்தி, கணக்கெடுக்குமாறு முன்மொழிபவர் கேட்டுக் கொள்ளப்படுகிறார். வசிப்பவர்களின் எண்ணிக்கையுடன் கூடிய குடியிருப்பு வீடுகள், அது உரிமையாளருக்குச் சொந்தமானதா (அல்லது) இல்லாவிட்டாலும், வழிபாட்டுத் தலங்கள், தொழில்கள், தொழிற்சாலைகள், கொட்டகைகள் போன்றவை, கட்டிடத்தின் உரிமையாளரின் கட்டுமானத்தின் தன்மை, கட்டிடத்தின் வயது, எண்ணிக்கை ஆகியவற்றைக் குறிக்கும். குடியிருப்பாளர்கள், அவர்களின் தொழில் மற்றும் வருமானம் போன்றவை,</p>	<p>திட்ட தளத்தில் இருந்து 300மீ சுற்றளவில் கட்டமைப்புகள் எதுவும் இல்லை. திட்டப் பகுதியைச் சுற்றி ஏற்கனவே உள்ள மற்றும் கைவிடப்பட்ட குவாரிகள் மட்டுமே உள்ளன.</p>
4	<p>முன்மொழியப்பட்ட குவாரியிலிருந்து 1 கிமீ சுற்றளவில் அமைந்துள்ள ஏரி, நீர் தொட்டிகள் போன்ற நீர்நிலைகளில் உத்தேச குவாரி நடவடிக்கைகளின் தாக்கத்தை சுட்டிக்காட்டும் விரிவான நீர்வளவியல் அறிக்கையை PP சமர்ப்பிக்க வேண்டும்.</p>	<p>திட்டப் பகுதியிலிருந்து 1 கிமீ சுற்றளவில் நான்கு நீர்நிலைகள் உள்ளன செங்கல்சுலை எரி 50மீ தெற்கு ஓடை 170மீ NE தொட்டி 330மீ NE தொட்டி 740m SE ஆய்வு பகுதியில் விரிவான நீர்நிலை ஆய்வு மேற்கொள்ளப்பட்டுள்ளது. மேலும் இந்த அறிக்கை அத்தியாயம் எண்.3, பக்கம் எண் 49 இல்</p>

		வழங்கப்பட்டுள்ளது.
5	முன்மொழிபவர் புகழ்பெற்ற நிறுவனம் மூலம் உயிரியல் பன்முகத்தன்மை ஆய்வை மேற்கொள்வார் மற்றும் அது EIA அறிக்கையில் சேர்க்கப்படும்.	செயல்பாட்டு பகுதி நிபுணர்களின் உயிரியல் பன்முகத்தன்மை ஆய்வு மற்றும் விவரங்கள் அத்தியாயம் எண்.3, பக்கம் எண். 75 இல் கொடுக்கப்பட்டுள்ளன.
6	முன்மொழியப்பட்ட இடத்திலிருந்து 25 கிமீ சுற்றளவு வரை, ரிசர்வ் காடுகள், பாதுகாக்கப்பட்ட பகுதிகள், சரணாலயங்கள், புலிகள் காப்பகம் போன்றவற்றின் அருகாமையில் உள்ள தூரம் என்று DFO கடிதம் குறிப்பிடுகிறது.	இறுதி EIA அறிக்கையுடன் அருகிலுள்ள காப்புக்காடுகளைக் குறிப்பிடும் DFO வின் கடிதம் சமர்ப்பிக்கப்படும். பதிவுகளின்படி அருகில் உள்ள காடு கூடலூர் ஆர்.எஃப். இது சுமார் 400m NW.
7	முன்மொழியப்பட்ட குத்தகை வழக்கில் ஏற்கனவே (அல்லது பழைய) குவாரியாக இருந்தால், அங்கு பெஞ்சுகள் அமைக்கப்படாமல் (அல்லது) அங்கீகரிக்கப்பட்ட சுரங்கத் திட்டத்தின்படி பகுதியளவு அமைக்கப்படவில்லை, திட்ட முன்மொழிபவர் (பிபி) சாய்வு நிலைத்தன்மையை மதிப்பிடுவதற்கான அறிவியல் ஆய்வுகளை மேற்கொள்ள வேண்டும். CSIR - மத்திய சுரங்க மற்றும் எரிபொருள் ஆராய்ச்சி நிறுவனம்/ தன்பாத், NIRM/ பெங்களூரு, புவி தொழில்நுட்பப் பொறியியல் பிரிவு - ஐஐடி - சென்னை, என்ஐடி - புகழ்பெற்ற ஆராய்ச்சி மற்றும் கல்வி நிறுவனங்களில் ஏதேனும் ஒன்றை உள்ளடக்கியதன் மூலம் கட்டப்படும் வேலை பெஞ்சுகள் மற்றும் ஏற்கனவே இருக்கும் குவாரி சுவர்கள் சுரங்க இன்ஜினியரிங் துறை, சூரத்கல் மற்றும் அண்ணா பல்கலைக்கழகம் சென்னை - CEG வளாகம். EC ஐப் பெறுவதற்கான மதிப்பீட்டின் போது குவாரிச் சுவரின் ஸ்திரத்தன்மை நிலை மற்றும் சாத்தியமான தணிப்பு நடவடிக்கைகள் ஆகியவற்றைக் குறிக்கும் மேற்கூறிய அறிக்கையின் நகலை PP சமர்ப்பிக்க வேண்டும்.	பொருந்தாது. இது ஒரு புதிய குவாரி. சுரங்கத்தின் ஆழம் 32m bgl மட்டுமே.
8	எவ்வாறாயினும், புதிய குவாரிகளில், EC ஐப் பெறும்போது, மதிப்பீட்டின் போது முன்மொழியப்பட்ட குவாரிக்கான கருத்தியல் 'சரிவு நிலைப்புத் திட்டத்தை' முன்மொழிபவர் சமர்ப்பிக்க வேண்டும். பணியின் ஆழம் தரை மட்டத்திற்கு கீழே 30 மீட்டருக்கு அப்பால் நீட்டிக்கப்படும் போது.	சுரங்கத்தின் ஆழம் 32மீ (2மீ கிராவல் + 30மீ சாதாரண கல்). குத்தகையை புதுப்பிக்கும் போது (5 ஆண்டுகளுக்குப் பிறகு) சுரங்கத்தின் ஆழம் நீட்டிக்கப்படும் போது ஆய்வு மேற்கொள்ளப்படும் என்பதை ஆதரவாளர் உறுதி செய்கிறார்.
9	பிளாஸ்டர் போன்ற MMR 1961 இன் படி, உத்தேச குவாரியில் குண்டுவெடிப்பு நடவடிக்கை சட்டப்பூர்வமான திறமையான நபரால் மேற்கொள்ளப்படுகிறது என்று PP	குறிப்பிடப்பட்டது & ஒப்புக்கொள்ளப்பட்டது குண்டுவெடிப்பு நடவடிக்கை பிளாஸ்டர், மைன் மேட் அல்லது

	உறுதிமொழியை அளிக்க வேண்டும். சுரங்கத் துணை, சுரங்கத் தலைவர், 1 வகுப்பு சுரங்க மேலாளர் ஆகியோர் முன்மொழிபவரால் நியமிக்கப்பட்டனர்.	மைன் ஃபோர்மேன் ஆகியோரால் மட்டுமே மேற்கொள்ளப்படும் என்று உறுதிமொழிப் பத்திரம் இணைக்கப்பட்டுள்ளது.
10	முன்மொழியப்பட்ட குவாரியில் லைன் டிரில்லிங் மற்றும் மஃபிள் பிளாஸ்டிங் ஆகியவற்றை உள்ளடக்கிய கட்டுப்படுத்தப்பட்ட வெடிக்கும் நடவடிக்கையை மட்டுமே மேற்கொள்வதற்கான கருத்தியல் வடிவமைப்பை PP முன்வைக்கும்.	கட்டுப்படுத்தப்பட்ட பிளாஸ்டிங்கின் ஒரு பகுதியாக மஃபிள் பிளாஸ்டிங் மற்றும் லைன் டிரில்லிங் ஆகியவை கருத்தியல் நிலை வரை சுரங்க நடவடிக்கையில் நடைமுறைப்படுத்தப்படும்.
11	EIA ஒருங்கிணைப்பாளர்கள், கடந்த காலத்தில் அதே இடத்தில் அல்லது மாநிலத்தில் வேறு இடங்களில் முன்மொழிபவரால் நடத்தப்பட்ட குவாரி/குவாரிகளின் விவரங்களை வீடியோ மற்றும் புகைப்பட ஆதாரங்களுடன் பெற்று அளிக்க வேண்டும்.	S.F இல் 2.32.50 ஹெக்டேர் பரப்பளவில் அதே கிளஸ்டரில் ஏற்கனவே ஒரு குவாரி உள்ளது. 492/2A (P), 492/2B (P), 492/2C (P) திட்டத் தளத்தின் வடமேற்கே அருகில் உள்ளது. தற்போதுள்ள குவாரியின் புகைப்படங்கள் மதிப்பீட்டின் போது சமர்ப்பிக்கப்படும்.
12	15.01.2016 க்குப் பிறகு முன்மொழியப்பட்ட சுரங்க குத்தகைப் பகுதியில் சுரங்க நடவடிக்கைகளை முன்மொழிபவர் ஏற்கனவே மேற்கொண்டிருந்தால். பின்னர் முன்மொழிபவர் AD/DD, சுரங்கங்களில் இருந்து பின்வரும் விவரங்களை அளிக்க வேண்டும்.	பொருந்தாது, இது ஒரு புதிய பயன்பாடு. திட்டப் பகுதியில் எந்த சுரங்க நடவடிக்கைகளும் மேற்கொள்ளப்படவில்லை
13	AD/DD சுரங்கங்களால் வழங்கப்பட்ட கடைசி பணி அனுமதியுடன் முந்தைய சுரங்கங்களின் செயல்பாடு மற்றும் நிறுத்தத்தின் காலம் என்ன?	இது ஒரு புதிய குத்தகை
14	வெட்டியெடுக்கப்பட்ட கனிமங்களின் அளவு. • எந்த ஒரு வருடத்திலும் அடைந்த அதிகபட்ச உற்பத்தி • சுரங்கத்தின் அங்கீகரிக்கப்பட்ட ஆழத்தின் விவரம். • முன்னர் அடையப்பட்ட சுரங்கத்தின் உண்மையான ஆழம். அந்த குத்தகைப் பகுதியில் ஏற்கனவே வெட்டியெடுக்கப்பட்ட நபரின் பெயர். • EC மற்றும் CTO ஏற்கனவே பெற்றிருந்தால், அதன் நகல் சமர்ப்பிக்கப்படும். • அங்கீகரிக்கப்பட்ட சுரங்கத் திட்டத்தின்படி (அல்லது EC வழங்கப்பட்டால்) நிர்ணயிக்கப்பட்ட பெஞ்சுகளுடன் சுரங்கம் மேற்கொள்ளப்பட்டதா.	பொருந்தாது. இது ஒரு புதிய குத்தகை
15	அனைத்து மூலை ஆயத்தொலைவுகள். சுரங்க குத்தகை பகுதி, உயர் தெளிவுத்திறனில் மிகைப்படுத்தப்பட்டது இமேஜரி/டோபோ ஷீட், டோபோகிராஃபிக் ஷீட்,	சுரங்க குத்தகைப் பகுதியின் செயற்கைக்கோள் படம், அனைத்து மூலைகளுக்கும் ஆயத்தொலைவுகளுடன் படம் எண்.2.2 பக்கம் எண்.11 இல்

	ஜியோமார்பாலஜி. சுரங்க குத்தகை பகுதியின் பாறையியல் மற்றும் புவியியல் வழங்கப்பட வேண்டும். முன்மொழியப்பட்ட பகுதியின் அத்தகைய படம் நில பயன்பாடு மற்றும் ஆய்வுப் பகுதியின் (கோர் மற்றும் பஃபர் மண்டலம்) பிற சுற்றுச்சூழல் அம்சங்களை தெளிவாகக் காட்ட வேண்டும்.	கொடுக்கப்பட்டுள்ளது. டோபோ ஷீட், டோபோகிராஃபிக் ஷீட், ஜியோமார்பாலஜி. சுரங்க குத்தகைப் பகுதியின் பாறையியல் மற்றும் புவியியல் அத்தியாயம் எண்.3 இல் கொடுக்கப்பட்டுள்ளது.
16	க்ளஸ்டர், பசுமை அரண், ஃபென்சிங் போன்றவற்றை உள்ளடக்கிய ட்ரோன் வீடியோ சர்வேயை PP மேற்கொள்ளும்.	க்ளஸ்டர் பகுதி, பசுமை அரண் மற்றும் வேலி ஆகியவற்றை உள்ளடக்கிய ட்ரோன் வீடியோ எடுக்கப்பட்டு மதிப்பீட்டின் போது சமர்ப்பிக்கப்படும்.
17	அங்கீகரிக்கப்பட்ட சுரங்கத் திட்டத்தின்படி, ஏற்கனவே உள்ள மரங்களை நடவு செய்தல் மற்றும் அருகிலுள்ள குவாரிகள் மற்றும் நீர்நிலைகளுக்கு இடையே உள்ள பாதுகாப்பு தூரம் உள்ளிட்ட சுற்றளவில் போதுமான வேலிகள், பசுமை அரண் ஆகியவற்றின் புகைப்படங்களை ஆதரவாளர் வழங்க வேண்டும்.	திட்டப் பகுதியில் வேலிகள் மற்றும் தோட்ட நடவடிக்கைகள் ஆரம்பிக்கப்பட்டுள்ளன. தோட்டம் மற்றும் வேலிகளின் புகைப்படங்கள் படம் எண்.2.1, பக்கம் எண்.10 இல் கொடுக்கப்பட்டுள்ளது.
18	திட்ட ஆதரவாளர் கனிம இருப்புக்கள் மற்றும் சுரங்க இருப்புக்கள், திட்டமிடப்பட்ட உற்பத்தி திறன், முன்மொழியப்பட்ட வேலை முறை, நியாயப்படுத்துதல், சுரங்க நடவடிக்கைகளால் சுற்றியுள்ள சூழலில் எதிர்பார்க்கப்படும் பாதிப்புகள் மற்றும் அதற்கான தீர்வு நடவடிக்கைகள் ஆகியவற்றை வழங்க வேண்டும்.	விரிவான இருப்பு மற்றும் உற்பத்தி திறன் அட்டவணை எண் .2.4 பக்கம் எண்.17 இல் கொடுக்கப்பட்டுள்ளது. சுரங்க முறை மற்றும் தணிப்பு நடவடிக்கைகள் அத்தியாயம் எண்.4 இல் விவரிக்கப்பட்டுள்ளன.
19	சுரங்கச் சட்டம்' 1952 மற்றும் MMR, 1961 இன் விதிகளின்படி பல்வேறு சட்டப்பூர்வ அதிகாரிகள் மற்றும் பிற திறமையான நபர்களை நியமிப்பதைக் குறிக்கும் நிறுவன விளக்கப்படத்தை திட்ட ஆதரவாளர் வழங்க வேண்டும். பாதுகாப்பு மற்றும் சுற்றுச்சூழலை பாதுகாக்க.	சட்டப்பூர்வ நபர்களுக்கான அமைப்பு விளக்கப்படம் படம் எண்.7.1 இல் கொடுக்கப்பட்டுள்ளது. பக்கம் எண்.138.
20	திட்ட ஆதரவாளர், 1 கிமீ (சுற்றளவு)க்குள் நிலத்தடி நீர் இறைத்தல் மற்றும் திறந்தவெளி கிணறுகள் மற்றும் மேற்பரப்பு நீர்நிலைகளான ஆறுகள், தொட்டிகள், கால்வாய்கள், குளங்கள் போன்றவற்றின் எண்ணிக்கையை விவரிக்கும் நீர்மட்டத்தின் விளிம்பு வரைபடத்தை கருத்தில் கொண்டு நீர்-புவியியல் ஆய்வை மேற்கொள்ள வேண்டும். சுரங்க நடவடிக்கைகளால் கிணறுகளில் ஏற்படும் பாதிப்புகளை மதிப்பிடுவதற்காக PWD / TWAD இலிருந்து பருவமழை மற்றும் பருவமழை அல்லாத பருவங்களுக்கு சேகரிக்கப்பட்ட நீர் நிலை தரவுகளுடன். உண்மையான கண்காணிக்கப்பட்ட தரவுகளின்	அத்தியாயம் எண்.3 பக்கம் எண்.49 இல் விவரிக்கப்பட்டுள்ள திட்ட தளத்தில் நீர்-புவியியல் ஆய்வு மேற்கொள்ளப்பட்டுள்ளது. அத்தியாயம் எண்.3, படம் எண் 3.9 & 3.10 பக்கம் எண் 50-51 இல் 1 கிமீ சுற்றளவைச் சுற்றியுள்ள நீர்மட்டம் கொடுக்கப்பட்டுள்ளது.

	அடிப்படையில், வேலை செய்வது நிலத்தடி நீரில் குறுக்கிடுமா என்பது தெளிவாகக் காட்டப்படலாம். இது சம்பந்தமாக தேவையான தரவு மற்றும் ஆவணங்கள் வழங்கப்படலாம்.	
21	மேற்பரப்பு நீர்/நிலத்தடி நீரின் தரம், காற்றின் தரம், மண்ணின் தரம் மற்றும் போக்குவரத்து/வாகன இயக்க ஆய்வு உட்பட தாவரங்கள்/விலங்குகள் தொடர்பான சுற்றுச்சூழல் மற்றும் சுற்றுச்சூழல் அளவுருக்களுக்கான அடிப்படைத் தரவை முன்மொழிபவர் வழங்க வேண்டும்.	ஒரு சீசனுக்கு, அதாவது, டிசம்பர் - 2022 முதல் பிப்ரவரி 2023 வரையிலான காலக்கட்டத்திற்கான அடிப்படைத் தரவு சேகரிக்கப்பட்டது. திருக்கு சொந்தமான கோப்பு எண் 9519. வி. சந்திரன், சுற்றுச்சூழல், வனம் மற்றும் காலநிலை மாற்றம் அமைச்சகம் (MoEF & CC) ஜூன் 8, 2022 தேதியிட்ட IA பிரிவு அலுவலக குறிப்பாணையின்படி இந்த முன்மொழிவுக்கு அதே அடிப்படைத் தரவுகள் பயன்படுத்தப்படுகின்றன.
22	மண் ஆரோக்கியம், பல்லுயிர் பெருக்கம், காற்று மாசுபாடு, நீர் மாசுபாடு ஆகியவற்றின் அடிப்படையில் குறிப்பிட்ட சுற்றுச்சூழலைக் குறிக்கும் வகையில், குவாரியில் மேற்கொள்ளப்படும் சுரங்க நடவடிக்கைகளால் ஏற்படும் ஒட்டுமொத்த தாக்க ஆய்வை முன்மொழிபவர் மேற்கொள்ள வேண்டும். காலநிலை மாற்றம் மற்றும் வெள்ள கட்டுப்பாடு மற்றும் சுகாதார பாதிப்புகள். அதன்படி. சம்பந்தப்பட்ட குவாரி மற்றும் அதைச் சுற்றியுள்ள குடியிருப்புகளை மனதில் வைத்து சுற்றுச்சூழல் மேலாண்மைத் திட்டம் தயாரிக்கப்பட வேண்டும்.	ஒட்டுமொத்த தாக்க ஆய்வு மேற்கொள்ளப்பட்டது மற்றும் விவரங்கள் அத்தியாயம் எண்.7, பக்கம் எண் 141 இல் விவரிக்கப்பட்டுள்ளன.
23	மழை நீர் சேகரிப்பு மேலாண்மை, நீர் இருப்பு (மழைக்காலம் மற்றும் பருவமழை அல்லாத இரண்டும்) ஆகியவற்றுடன் ரீசார்ஜிங் விவரங்களுடன் சமர்ப்பிக்கப்பட வேண்டும்.	மழைக்குப் பிறகு குழிகளில் சேகரிக்கப்படும் மழைநீர், பசுமைப் பட்டைகளை உருவாக்கவும், தூசியை அடக்கவும் பயன்படுத்தப்படும்.
24	வனப்பகுதி, விவசாய நிலத்தை வரையறுக்கும் ஆய்வுப் பகுதியின் நிலப் பயன்பாடு. மேய்ச்சல் நிலம், வனவிலங்கு சரணாலயம். தேசிய பூங்கா, விலங்கினங்களின் இடம்பெயர்ந்த பாதைகள், நீர்நிலைகள். மனித குடியிருப்புகள் மற்றும் பிற சுற்றுச்சூழல் அம்சங்கள் சுட்டிக்காட்டப்பட வேண்டும். சுரங்க குத்தகைப் பகுதியின் நில பயன்பாட்டுத் திட்டம் முன்கூட்டியே செயல்படும் வகையில் தயாரிக்கப்பட வேண்டும். செயல்பாட்டு மற்றும் செயல்பாட்டுக்கு பிந்தைய கட்டங்கள் மற்றும் சமர்ப்பிக்கப்பட்டது. நில பயன்பாட்டு மாற்றம் ஏதேனும் இருந்தால், அதன் தாக்கம் கொடுக்கப்பட வேண்டும்	வனப்பகுதி, விவசாய நிலத்தை உள்ளடக்கிய ஆய்வுப் பகுதியின் நில பயன்பாட்டு முறை. மேய்ச்சல் நிலம், வனவிலங்கு சரணாலயம். தேசிய பூங்கா, விலங்கினங்களின் இடம்பெயர்ந்த பாதைகள், நீர்நிலைகள். மனித குடியேற்றங்கள் மற்றும் பிற சுற்றுச்சூழல் அம்சங்கள் அத்தியாயம் எண்.3 பக்கம் எண்.33 இல் விவரிக்கப்பட்டுள்ளது.
25	நிலப்பரப்பின் அளவு, சுரங்க	பொருந்தாது,

	குத்தகையிலிருந்து தூரம் போன்ற சுரங்க குத்தகைக்கு வெளியில் நிராகரிக்கப்பட்ட சுமை/கழிவுத் தொட்டிகளை சேமிப்பதற்கான நிலத்தின் விவரங்கள் (அல்லது) அதன் நில பயன்பாடு. R&R சிக்கல்கள் ஏதேனும் இருந்தால். வழங்கப்பட வேண்டும்.	அதிக சுமை எதுவும் எதிர்பார்க்கப்படவில்லை. அகற்றப்பட்ட பொருள் முழுவதும் 100% பயன்படுத்தப்படும்
26	சுரங்க நடவடிக்கைகளுக்கான நீதிமன்றக் கட்டுப்பாடுகளை ஈர்க்கும் திட்டப் பகுதிகள் (அல்லது) 'முக்கியமான முறையில் மாசுபட்டதாக' அறிவிக்கப்பட்ட பகுதிகளுக்கு அருகாமையில் உள்ளது. மேலும் சுட்டிக்காட்டப்பட வேண்டும் மற்றும் தேவைப்படும் இடங்களில். பரிந்துரைக்கப்பட்ட அதிகாரிகளிடமிருந்து அனுமதி சான்றிதழ்கள். TNPCB (அல்லது) புவியியல் மற்றும் சுரங்கத் துறை போன்றவை பாதுகாக்கப்பட்டு, முன்மொழியப்பட்ட சுரங்க நடவடிக்கைகள் பரிசீலிக்கப்படும் வகையில் வழங்கப்பட வேண்டும்.	பொருந்தாது. திட்ட தளம் எந்த நீதிமன்ற கட்டுப்பாடுகளையும் ஈர்க்கவில்லை.
27	திட்டத்தில் மேற்கொள்ள உத்தேசிக்கப்பட்டுள்ள நீர் பாதுகாப்பு நடவடிக்கைகள் பற்றிய விளக்கம் அளிக்கப்பட வேண்டும். திட்டத்தில் முன்மொழியப்பட்ட மழைநீர் சேகரிப்பு விவரங்கள். ஏதேனும் இருந்தால் வழங்க வேண்டும்.	மழைக்குப் பிறகு குழிகளில் சேகரிக்கப்படும் மழைநீர், பசுமைப் பட்டைகளை உருவாக்கவும், தூசியை அடக்கவும் பயன்படுத்தப்படும்.
28	இத்திட்டத்தின் காரணமாக உள்ளூர் போக்குவரத்து உட்கட்டமைப்பில் ஏற்படும் தாக்கம் சுட்டிக்காட்டப்பட வேண்டும்.	குவாரி குத்தகைக்கு வழங்கப்பட்ட பிறகு, சுரங்கத் தொழிலாளர்களுக்கு உட்கட்டமைப்பு மற்றும் இதர வசதிகள் வழங்கப்படும், மேலும் இது அத்தியாயம் எண்.2 இல் விவாதிக்கப்பட்டுள்ளது.
29	சுரங்க குத்தகைக்கு பயன்படுத்தப்பட்ட பகுதி & 300மீ இடையக மண்டலம் மற்றும் சுரங்க நடவடிக்கையின் போது அதன் மேலாண்மை ஆகிய இரண்டிலும் ஒரு மர ஆய்வு ஆய்வை அவர் (எண்கள்.. இனங்களின் பெயர், வயது, விட்டம் போன்றவை) மேற்கொள்ள வேண்டும்.	எல்லைத் தடையில் 13 மரங்கள் நடவு செய்யப்பட உள்ளன. அத்தியாயம் எண்.10, அட்டவணை எண்.10.8 பக்கம் எண்.159 இல் விவரங்கள் கொடுக்கப்பட்டுள்ளன.
30	முன்மொழியப்பட்ட திட்டத்திற்கான விரிவான சுரங்க மூடல் திட்டம் EIA/EMP அறிக்கையில் இடம் சார்ந்ததாக இருக்க வேண்டும்.	சுரங்க செயல்பாடு முடிந்ததும் குவாரி எடுக்கப்பட்ட நிலம் தற்காலிக சேமிப்பு நீர்த்தேக்கமாக பயன்படுத்தப்படும். அத்தியாயம் எண்.4 பக்கம் எண்.130ல் விவரங்கள் கொடுக்கப்பட்டுள்ளன.
31	அருகிலுள்ள அல்லது முன்மொழியப்பட்ட தளத்தைச் சுற்றியுள்ள தாவரங்கள் மற்றும் விலங்கினங்களைப் பற்றிய ஆய்வின் ஒரு பகுதியாக, EIA ஒருங்கிணைப்பாளர் உள்ளூர் மாணவர்களுக்கு உள்ளூர் தாவரங்கள் மற்றும் விலங்கினங்களைப் பாதுகாப்பதன்	குறிப்பிட்டு ஒப்புக்கொண்டார்.

	முக்கியத்துவத்தைப் பற்றி கற்பிக்க முயல வேண்டும்.	
32	திட்டத்தைச் சுற்றியுள்ள பசுமைப் பட்டையின் நோக்கம், தப்பியோடிய உமிழ்வுகள், கார்பன் வரிசைப்படுத்துதல் ஆகியவற்றைக் கைப்பற்றுவது மற்றும் அழகியலை மேம்படுத்துவதோடு, உருவாக்கப்படும் சத்தத்தைக் குறைப்பதும் ஆகும். DFO, மாநில வேளாண் பல்கலைக் கழகத்துடன் கலந்தாலோசித்து பின் இணைப்பு-I இல் கொடுக்கப்பட்டுள்ளபடி, பரந்த அளவிலான உள்நாட்டு தாவர இனங்கள் நடப்பட வேண்டும். பூர்வீக தோற்றம் கொண்ட அடர்த்தியான/மிதமான விதானம் கொண்ட தாவர வகைகளைத் தேர்ந்தெடுக்க வேண்டும். புதர்களுடன் மாறி மாறி சிறிய/நடுத்தர/உயரமான மரங்களின் இனங்கள் கலந்த முறையில் நடப்பட வேண்டும்.	பாதுகாப்பு பகுதி, பஞ்சாயத்து சாலை மற்றும் கிராம சாலைகளில் சுமார் 750 மரக்கன்றுகள் நட உத்தேசிக்கப்பட்டுள்ளது. பிற்சேர்க்கை - I இல் குறிப்பிட்டுள்ளபடி இனங்களை நடவு செய்ய பரிந்துரைக்கப்படுகிறது.
33	உயரமான/ஒரு வருடம் பழமையான மரக்கன்றுகளை பொருத்தமான அளவிலான பைகளில் வளர்க்க வேண்டும், முன்னுரிமை சுற்றுச்சூழலுக்கு உகந்த பைகளை, குறிப்பிட்ட இடத் தேர்வுகள் தொடர்பாக, உள்ளூர் வன அதிகாரிகள்/தாவரவியலாளர்/தோட்டக்கலை நிபுணர்களின் ஆலோசனையின்படி நடவு செய்ய வேண்டும். முன்மொழிபவர் குறைந்தபட்சம் 3 மீட்டர் அகலம் கொண்ட திட்டத் தளத்தின் எல்லையெங்கும் GPS ஆயத்தொலைவுகளுடன் பசுமை அரண் பகுதியை ஒழுங்கமைக்கப்பட்ட முறையில் ஒதுக்க வேண்டும்.	திட்ட தளத்தில் ஆதரவாளர் உயரமான மரக்கன்றுகளை நட்டார்.
34	முன்மொழியப்பட்ட குவாரியின் (அல்லது) குத்தகைக் காலம் முடியும் வரை, பேரிடர் மேலாண்மைத் திட்டம் தயாரிக்கப்பட்டு, EIA/EMP அறிக்கையில் சேர்க்கப்பட வேண்டும்.	அத்தியாயம் 7 இன் கீழ் விரிவாக,
35	முன்மொழியப்பட்ட குவாரியின் (அல்லது) குத்தகைக் காலம் முடியும் வரை, இடர் மதிப்பீடு மற்றும் மேலாண்மைத் திட்டம் தயாரிக்கப்பட்டு, EIA/EMP அறிக்கையில் சேர்க்கப்படும்.	அத்தியாயம் 7 இன் கீழ் விரிவாக,
36	இந்தத் திட்டத்தின் தொழில்சார் சுகாதார பாதிப்புகள் எதிர்பார்க்கப்பட வேண்டும் மற்றும் முன்மொழியப்பட்ட தடுப்பு நடவடிக்கைகள் விரிவாக விவரிக்கப்பட வேண்டும். முன் வேலை வாய்ப்பு மருத்துவ பரிசோதனை மற்றும் காலமுறை மருத்துவ பரிசோதனை அட்டவணைகள் பற்றிய விவரங்கள் EMP இல் இணைக்கப்பட வேண்டும். சுரங்கப் பகுதியில் முன்மொழியப்பட்ட	தொழில்சார் உடல்நல பாதிப்பு மற்றும் தொழிலாளர்களுக்கு மருத்துவ பரிசோதனையின் விவரங்கள் அத்தியாயம் 10 இல் உள்ள விவரங்களில் கொடுக்கப்பட்டுள்ளது.

	தேவையான வசதிகளுடன் கூடிய திட்டக் குறிப்பிட்ட தொழில்சார் சுகாதாரத் தணிப்பு நடவடிக்கைகள் விரிவாக இருக்கலாம்.	
37	இத்திட்டத்தின் பொது சுகாதார தாக்கங்கள் மற்றும் பாதிப்பு மண்டலத்தில் உள்ள மக்களுக்கான தொடர்புடைய நடவடிக்கைகள் முறையாக மதிப்பீடு செய்யப்பட வேண்டும் மற்றும் முன்மொழியப்பட்ட தீர்வு நடவடிக்கைகள் பட்ஜெட் ஒதுக்கீடுகளுடன் விரிவாக விவரிக்கப்பட வேண்டும்.	அத்தியாயம் எண். 4 இல் உள்ள விவரங்கள்
38	சமூக-பொருளாதார ஆய்வுகள் சுரங்க நடவடிக்கையிலிருந்து 5 கிமீ இடையக மண்டலத்திற்குள் மேற்கொள்ளப்பட வேண்டும். திட்ட ஆதரவாளரால் வழங்க முன்மொழியப்பட்ட உள்ளூர் சமூகத்திற்கு சமூக-பொருளாதார முக்கியத்துவம் மற்றும் செல்வாக்கின் நடவடிக்கைகள் சுட்டிக்காட்டப்பட வேண்டும். முடிந்தவரை, செயல்படுத்துவதற்கான கால அளவுகளுடன் அளவு பரிமாணங்கள் கொடுக்கப்படலாம்.	சமூகப் பொருளாதாரம் பற்றிய விவரங்கள் அத்தியாயம் எண் 3 இல் கொடுக்கப்பட்டுள்ளன.
39	திட்டத்திற்கு எதிராக நிலுவையில் உள்ள வழக்குகளின் விவரங்கள், ஏதேனும் இருந்தால், திட்டத்திற்கு எதிராக ஏதேனும் நீதிமன்றத்தால் நிறைவேற்றப்பட்ட வழிகாட்டுதல் / உத்தரவுடன் கொடுக்கப்பட வேண்டும்.	திட்ட தளத்திற்கு எதிராக எந்த வழக்கும் நிலுவையில் இல்லை.
40	திட்டம் செயல்படுத்தப்பட்டால், திட்டத்தின் பலன்கள் விவரிக்கப்பட வேண்டும். திட்டத்தின் பலன்கள், சுற்றுச்சூழல், சமூகம், பொருளாதாரம், வேலை வாய்ப்பு போன்றவற்றை தெளிவாகக் குறிக்கும்.	திட்டத்தின் பலன்கள் அத்தியாயம் எண்.8, பக்கம் எண் 151 இல் விவரிக்கப்பட்டுள்ளது. இத்திட்டத்தின் மூலம் சுமார் 22 பேருக்கு நேரடி வேலை வாய்ப்பு கிடைக்கும்.
41	தற்போது தேர்தல் ஆணையம் கோரப்பட்டுள்ள உத்தேச குவாரி தளத்தில் ஏதேனும் குவாரி நடவடிக்கைகள் மேற்கொள்ளப்பட்டிருந்தால், திட்ட ஆதரவாளர் முந்தைய தேர்தல் ஆணையத்தில் கொடுக்கப்பட்ட EC நிபந்தனைகளுக்கு விரிவான இணக்கத்தை, MoEF & CC ஆல் சான்றளிக்கப்பட்ட தள புகைப்படங்களுடன் வழங்க வேண்டும். மண்டல அலுவலகம், சென்னை (அல்லது) சம்பந்தப்பட்ட DEE/TNPCB.	பொருந்தாது, இது ஒரு புதிய திட்டம்.
42	PP ஆனது என்னுடைய வாழ்நாள் முழுமைக்கும் EMP ஐ தயார் செய்யும், மேலும் என்னுடைய முழு வாழ்நாள் முழுவதும் EMP ஐ கடைபிடிப்பதாக உறுதிமொழி அளித்த உறுதிமொழியையும் அளிக்கும்.	உச்ச உற்பத்தி அளவிற்கான முழு குத்தகை காலத்திற்கும் (10 ஆண்டுகள்) EMP தயாரிக்கப்பட்டுள்ளது.
43	எந்தவொரு உண்மைத் தகவலையும் மறைத்தல் அல்லது தவறான/புணையப்பட்ட தரவைச் சமர்ப்பித்தல் மற்றும் மேலே குறிப்பிட்டுள்ள நிபந்தனைகளுக்கு இணங்கத்	குறிப்பிட்டு ஒப்புக்கொண்டார் .

	தவறினால், சுற்றுச்சூழல் (பாதுகாப்பு) சட்டம், 1986 இல் தண்டனை விதிகளை ஈர்ப்பது தவிர, இந்த நிபந்தனைகளின் விதிமுறைகள் திரும்பப் பெறப்படலாம்.	
இணைப்பு பி		
கிளஸ்டர் மேலாண்மை குழு		
1	கிளஸ்டர் மேனேஜ்மென்ட் கமிட்டி அமைக்கப்பட வேண்டும், அதில் ஏற்கனவே உள்ள மற்றும் முன்மொழியப்பட்ட குவாரி உட்பட கிளஸ்டரில் உள்ள அனைத்து ஆதரவாளர்களும் உறுப்பினர்களாக இருக்க வேண்டும்.	கிளஸ்டர் மேலாண்மை குழு அமைக்கப்படும்.
2	பசுமைப் பட்டை மேம்பாடு, தண்ணீர் தெளித்தல், மரம் வளர்ப்பு, வெடிகுண்டு வெடித்தல் போன்றவற்றை உள்ளடக்கிய EMP-ஐ திறம்பட செயல்படுத்துவதற்கு உறுப்பினர்கள் தங்களுக்குள் ஒருங்கிணைக்க வேண்டும்.	தகவல் கிளஸ்டர் நிர்வாகக் குழுவிடம் பகிரப்படும்
3	அமைக்கப்பட்ட குழுவின் உறுப்பினர்களின் பட்டியல் சுரங்க குத்தகையை நிறைவேற்றுவதற்கு முன் AD/Mines க்கு சமர்ப்பிக்கப்படும் மற்றும் அது ஒவ்வொரு ஆண்டும் AD/Mines க்கு புதுப்பிக்கப்படும்.	அமைக்கப்பட்ட குழுவின் உறுப்பினர்களின் பட்டியல் சுரங்க குத்தகையை நிறைவேற்றுவதற்கு முன் AD/Mines க்கு சமர்ப்பிக்கப்படும்.
4	விரிவான செயல்பாட்டுத் திட்டம் சமர்ப்பிக்கப்பட வேண்டும், அதில் கிளஸ்டரில் அமைந்துள்ள அருகிலுள்ள குவாரியைப் பொறுத்தமட்டில் வெடிக்கும் அதிர்வெண், பாதை வரைபடம் மற்றும் நெட்வொர்க் வடிவில் தனிப்பட்ட குவாரியால் இழுத்துச் செல்லும் சாலைகளின் பயன்பாடு ஆகியவை அடங்கும்.	அனைத்து தகவல்களும் அத்தியாயம் எண்.2, பக்கம் எண் 23 இல் விவாதிக்கப்பட்டுள்ளன.
5	குறிப்பாக கடுமையான மழை போன்ற இயற்கைப் பேரிடர்களின் போது, கொத்து மற்றும் வெளியேற்றும் திட்டத்தைக் கருத்தில் கொண்டு தணிப்பு நடவடிக்கைகள் போன்றவற்றின் போது கொத்து தொடர்பான இடர் மேலாண்மைத் திட்டம் குறித்து குழு விவாதிக்கும்.	அது குழுவுக்கு தெரிவிக்கப்படும்.
6	கிளஸ்டர் மேலாண்மைக் குழு, சட்டத்தின்படி அறிவியல் மற்றும் முறையான முறையில் நிலையான சுரங்கத்தை நடைமுறைப்படுத்த சுற்றுச்சூழல் கொள்கையை உருவாக்குகிறது. வகுக்கப்பட்ட சுற்றுச்சூழல் கொள்கையை செயல்படுத்துவதில் குழுவின் பங்கு விரிவாக கொடுக்கப்படும்.	சட்டத்திற்கு உட்பட்டு அறிவியல் மற்றும் முறையான முறையில் நிலையான சுரங்கத்தை நடைமுறைப்படுத்த கிளஸ்டர் மேலாண்மைக் குழுவிற்கு அறிவுறுத்தப்படும். வகுக்கப்பட்ட சுற்றுச்சூழல் கொள்கையை செயல்படுத்துவதில் குழுவின் பங்கு விரிவாக வழங்கப்படும்.
7	குழுவானது, தொகுப்பின் கீழ் வரும் தனிப்பட்ட குவாரியைப் பொறுத்த வரையில், மறுசீரமைப்பு உத்தி தொடர்பான செயல்	மறுசீரமைப்பு தொடர்பான சரியான செய்தி திட்டம் குழுவால் பின்பற்றப்படும்.

	திட்டத்தை முழுமையான முறையில் அளிக்க வேண்டும்.	
8	குழுவானது அவசரநிலை மேலாண்மை திட்டத்தை கிளஸ்டருக்குள் அளிக்கும்.	இந்தக் குழு அவசரகால மேலாண்மைத் திட்டத்தை குறிப்பிட்ட காலக்கெடுவில் அந்தந்த அதிகாரியிடம் சமர்ப்பிக்கும்.
9	சுரங்கத்தில் ஈடுபடும் தொழிலாளர்கள்/ஊழியர்களின் உடல்நலம் மற்றும் பொதுமக்களின் உடல்நலம் குறித்து குழு ஆலோசிக்க வேண்டும்.	தொழிலாளர்கள் மற்றும் உள்ளூர் மக்களின் உடல்நிலை குறித்த தகவல்கள் அவ்வப்போது புதுப்பிக்கப்படும்.
10	நீர், சுகாதாரம் மற்றும் பாதுகாப்பு தொடர்பான நிலையான வளர்ச்சி இலக்குகளை அடைவதற்கான செயல் திட்டத்தை குழு வழங்க வேண்டும்.	அத்தியாயம் எண்.4 இன் கீழ் விவாதிக்கப்பட்டது
11	தீ விபத்துகள் ஏற்பட்டால் தீ பாதுகாப்பு மற்றும் வெளியேற்றும் திட்டம் சம்பந்தப்பட்ட அதிகாரியிடம் உறுதியளிக்கப்பட்டவர்களால் சமர்ப்பிக்கப்படும்	தீ பாதுகாப்பு மற்றும் வெளியேற்றும் திட்டம் சம்பந்தப்பட்ட அதிகாரியிடம் உறுதியளிக்கப்பட்டவர்களால் சமர்ப்பிக்கப்படும்
சுரங்கத்தின் தாக்க ஆய்வு		
12	<p>பின்வருவனவற்றில் புகழ்பெற்ற ஆராய்ச்சி நிறுவனங்களிடமிருந்து வழங்கப்பட்ட துல்லியமான பகுதி தகவல்தொடர்பு உத்தரவின்படி, சுரங்க குத்தகை காலம் முழுவதையும் உள்ளடக்கிய உத்தேச சுரங்க குத்தகைப் பகுதியைச் சுற்றியுள்ள சுரங்கத்தின் தாக்கம் குறித்து விரிவான ஆய்வு மேற்கொள்ளப்படும்.</p> <p>அ) மண் ஆரோக்கியம் மற்றும் மண்ணின் உயிரியல், பௌதீக நில வேதியியல் அம்சங்கள்.</p> <p>ஆ) வறட்சி, வெள்ளம் போன்றவற்றுக்கு வழிவகுக்கும் காலநிலை மாற்றம்.</p> <p>ஆ) பசுமை இல்ல வாயுக்கள் (GHG), வெப்பநிலை உயர்வு மற்றும் உள்ளூர் மக்களின் வாழ்வாதாரத்திற்கு வழிவகுக்கும் மாசு.</p> <p>ஈ) நீர் மாசுபாட்டின் சாத்தியக்கூறுகள் மற்றும் நீர்வாழ் சுற்றுச்சூழல் ஆரோக்கியத்தில் தாக்கம்.</p> <p>இ) விவசாயம், வனவியல் & பாரம்பரிய நடைமுறைகள்.</p> <p>ஓ) சுற்றுச்சூழலில் ஏற்படும் அழிவின் காரணமாக நீர்வெப்ப/புவியெப்ப விளைவு.</p> <p>ஈ) உயிர்-புவி வேதியியல் செயல்முறைகள் மற்றும் சுற்றுச்சூழல் அழுத்தம் உட்பட அதன் அடிச்சுவடுகள்.</p> <p>ஈ) மேற்பரப்பு நீரோடைகளில் வண்டல் புவி</p>	குறிப்பிட்டு ஒப்புக்கொண்டார் அனைத்து விவரங்களும் அத்தியாயம் எண். 3 & 4 இல் உள்ளன

	வேதியியல்.	
விவசாயம் & வேளாண்மை - பல்லுயிர்		
13	முன்மொழியப்பட்ட சுரங்கப் பகுதியைச் சுற்றியுள்ள விவசாய வயல்களில் தாக்கம்.	தற்போதுள்ள மற்றும் கைவிடப்பட்ட குவாரிகளால் மட்டுமே இப்பகுதி சூழப்பட்டுள்ளது. ஆய்வுப் பகுதியில் உள்ள விவசாய நிலத்தின் விவரங்கள், சுரங்க நடவடிக்கையால் ஏற்படும் பாதிப்பு மற்றும் தணிப்பு நடவடிக்கைகள் அத்தியாயம் எண். 4 இல் விவரிக்கப்பட்டுள்ளன.
14	திட்ட இடத்தைச் சுற்றியுள்ள மண் தாவரங்கள் மற்றும் தாவரங்களின் மீதான தாக்கம்.	மண் தாவரங்கள் மற்றும் தாவரங்களின் மீது எதிர்பார்க்கப்படும் தாக்கம் அத்தியாயம் எண். 4 இல் விவரிக்கப்பட்டுள்ளது
15	எண் உட்பட தாவர வகைகளின் விவரங்கள். முன்மொழியப்பட்ட சுரங்கப் பகுதியில் உள்ள மரங்கள் மற்றும் புதர்கள் மற்றும். அப்படியானால், முன்மொழியப்பட்ட சுரங்கப் பகுதியின் எல்லையில் அத்தகைய தாவரங்களை இடமாற்றம் செய்வது EMP இல் குறிப்பிடப்பட்டுள்ளது.	திட்டப் பகுதிக்குள் 14 வேம்பு மற்றும் புங்கன் மரங்கள் உள்ளன. இந்த மரங்கள் எல்லை தடுப்புச்சுவரில் இடமாற்றம் செய்யப்படும். மாற்று அறுவை சிகிச்சை திட்டத்தின் விவரங்கள் அத்தியாயம் எண்.10, பக்கம் எண் 159 இல் கொடுக்கப்பட்டுள்ளது.
16	சுற்றுச்சூழல் தாக்க மதிப்பீடு பல்லுயிர், இயற்கை சுற்றுச்சூழல், மண் நுண்ணுயிரிகள், விலங்கினங்கள் மற்றும் மண் விதை வங்கிகள் ஆகியவற்றை ஆய்வு செய்து, இயற்கை சுற்றுச்சூழல் அமைப்பைப் பராமரிப்பதற்கான நடவடிக்கைகளை பரிந்துரைக்க வேண்டும்.	குறிப்பிட்டு ஒப்புக்கொண்டார்.
17	குறிப்பிட்ட பகுதியின் நிலையான மேலாண்மை மற்றும் பொருட்கள் மற்றும் சேவைகளின் ஓட்டத்திற்கான சுற்றுச்சூழலை மீட்டெடுப்பதற்கு நடவடிக்கை பரிந்துரைக்க வேண்டும்.	சுரங்கத்தின் ஆயுட்காலத்தின் முடிவில், வெட்டப்பட்ட சூழி தற்காலிக நீர்த்தேக்கமாக செயல்படும், மீதமுள்ள நிலம் சுற்றுச்சூழல் அமைப்பை மீட்டெடுக்க காடு வளர்ப்பு பகுதியாக மாற்றப்படும்..
18	திட்ட முன்மொழிபவர், அருகிலுள்ள பட்டா நிலங்கள், தோட்டக்கலை, விவசாயம் மற்றும் கால்நடைகளில் உள்ள தோட்டங்களில் திட்டத்தின் தாக்கத்தை ஆய்வு செய்து வழங்க வேண்டும்.	அத்தியாயம் எண் 3 இல் விவரிக்கப்பட்டுள்ளது
காடுகள்		
19	திட்ட முன்மொழிபவர், ரிசர்வ் காடுகளில் இல்லாத வனவிலங்குகளில் சுரங்கத்தின் தாக்கம் குறித்து விரிவான ஆய்வு செய்ய வேண்டும்.	சுற்றுச்சூழலியல் மற்றும் பல்லுயிர் ஆய்வு ஆய்வுப் பகுதிக்குள் உள்ள வனப் பகுதியை உள்ளடக்கியதாக மேற்கொள்ளப்பட்டு, அத்தியாயம் எண்.3 பக்கம் எண்.75 இல் விவரிக்கப்பட்டுள்ளது.

20	சுற்றுச்சூழல் தாக்க மதிப்பீடு காடு, தாவரங்கள், உள்ளூர், பாதிக்கப்படக்கூடிய மற்றும் அழிந்து வரும் உள்நாட்டு தாவரங்கள் மற்றும் விலங்கினங்கள் மீதான தாக்கத்தை ஆய்வு செய்ய வேண்டும்.	ஆய்வுப் பகுதிக்குள் உள்ள வனப் பகுதியை உள்ளடக்கிய சுற்றுச்சூழல் தாக்க ஆய்வு மேற்கொள்ளப்பட்டது மற்றும் அத்தியாயம் எண்.3, பக்கம் எண் 75 இல் விவரிக்கப்பட்டுள்ளது.
21	சுற்றுச்சூழல் தாக்க மதிப்பீட்டில், நிற்கும் மரங்களில் ஏற்படும் பாதிப்புகளை ஆய்வு செய்து, தற்போதுள்ள மரங்களை எண்ணி எண்ணி, பாதுகாப்புக்கு நடவடிக்கை எடுக்க வேண்டும்.	திட்டப் பகுதிக்குள் 14 வேம்பு மற்றும் புங்கன் மரங்கள் உள்ளன. இந்த மரங்கள் எல்லை தடுப்புச்சுவரில் இடமாற்றம் செய்யப்படும்.
22	சுற்றுச்சூழல் தாக்க மதிப்பீடு பாதுகாக்கப்பட்ட பகுதிகள், ரிசர்வ் காடுகள், தேசிய பூங்காக்கள், தாழ்வாரங்கள் மற்றும் வனவிலங்கு பாதைகள், திட்ட இடத்திற்கு அருகில் உள்ள பாதிப்புகளை ஆய்வு செய்ய வேண்டும்.	ஆய்வுப் பகுதியில் உள்ள ரிசர்வ் காடுகள், தேசியப் பூங்காக்கள், தாழ்வாரங்கள் மற்றும் வனவிலங்குப் பாதைகளை உள்ளடக்கிய சுற்றுச்சூழல் தாக்க மதிப்பீட்டு ஆய்வு மேற்கொள்ளப்பட்டுள்ளது
நீர் சூழல்		
23	நிலத்தடி நீர் இறைத்தல் மற்றும் திறந்த கிணறுகள் மற்றும் 1 கிமீ (சுற்றளவு) உள்ள ஆறுகள், தொட்டிகள், கால்வாய்கள், குளங்கள் போன்ற மேற்பரப்பு நீர்நிலைகளின் எண்ணிக்கையை விவரிக்கும் நீர்மட்டத்தின் வரைபடத்தை கருத்தில் கொண்டு நீர்-புவியியல் ஆய்வு. சுரங்க நடவடிக்கை காரணமாக அருகிலுள்ள நீர்நிலைகளில். உண்மையான கண்காணிக்கப்பட்ட தரவுகளின் அடிப்படையில், வேலை செய்வது நிலத்தடி நீரில் குறுக்கிடுமா என்பது தெளிவாகக் காட்டப்படலாம். சுரங்க குத்தகை காலம் முழுவதையும் உள்ளடக்கி, இது தொடர்பான தேவையான தரவு மற்றும் ஆவணங்கள் வழங்கப்படலாம்.	நிலத்தடி நீர் இறைத்தல் மற்றும் திறந்த கிணறுகள் மற்றும் மேற்பரப்பு நீர் ஆகியவற்றின் எண்ணிக்கையை விவரிக்கும் நீர் புவியியல் ஆய்வு மேற்கொள்ளப்பட்டுள்ளது. ஹைட்ரோஜியாலஜிக்கல் ஆய்வு, அத்தியாயம் எண்.3 பக்கம் எண் 50 & 51 இல் கொடுக்கப்பட்டுள்ள நீர் அட்டவணையின் விளிம்பு வரைபடம்.
24	அரிப்பு கட்டுப்பாட்டு நடவடிக்கைகள்.	திட்ட இடத்தைச் சுற்றி மண் அரிப்பைக் கட்டுப்படுத்தும் வகையில் தோட்டக்கலை வடிகால் அமைத்து, மழைக்காலத்தில் மண் அரிப்பைத் தடுக்க எல்லைத் தடுப்பில் மரக்கன்றுகள் நடப்படும்.
25	உத்தேச சுரங்க குத்தகைப் பகுதியைச் சுற்றியுள்ள கிராமங்கள், நீர்நிலைகள்/ ஆறுகள் மற்றும் சுற்றுச்சூழல் பலவீனமான பகுதிகளில் ஏற்படும் பாதிப்புகள் குறித்து விரிவான ஆய்வு மேற்கொள்ளப்படும்.	இப்பகுதியின் நீர்நிலைகள் மற்றும் சுற்றுச்சூழல் அமைப்புக்கு ஏற்படும் பாதிப்பைக் கருத்தில் கொண்டு விரிவான EIA ஆய்வு மேற்கொள்ளப்பட்டுள்ளது. அத்தியாயம் எண்.3 மற்றும் 4ல் விவரங்கள் உள்ளன.
26	திட்ட ஆதரவாளர் மீன் வாழ்விடங்கள் மற்றும் நீர்நிலை மற்றும் நீர்த்தேக்கத்தில் உணவு வலை/உணவுச் சங்கிலி ஆகியவற்றில் ஏற்படும் தாக்கத்தை ஆய்வு செய்வார்.	நீர்வாழ் விலங்குகள் மீதான தாக்கம் மற்றும் தணிப்பு நடவடிக்கைகள் அத்தியாயம் எண்., பக்கம் எண்...

27	திட்ட முன்மொழிபவர், செயல்பாடுகள் மூலம், இயற்கைச் சுற்றுச்சூழலில் சாத்தியமான துண்டாடுதல் தாக்கம் பற்றிய விவரங்களை ஆய்வு செய்து அளிக்க வேண்டும்	குறிப்பிட்டு ஒப்புக்கொண்டார்
28	திட்ட ஆதரவாளர் நீர்நிலைகளில் உள்ள நீர்வாழ் தாவரங்கள் மற்றும் விலங்குகளின் தாக்கம் மற்றும் நிலப்பரப்பில் ஏற்படக்கூடிய தழும்புகள், அருகிலுள்ள குகைகள், பாரம்பரிய தளம் மற்றும் தொல்பொருள் தளங்களில் சாத்தியமான நில வடிவத்தில் ஏற்படும் மாற்றங்கள் காட்சி மற்றும் அழகியல் தாக்கங்களை ஆய்வு செய்து வழங்க வேண்டும்.	நீர்வாழ் விலங்குகள் மீதான தாக்கம் மற்றும் தணிப்பு நடவடிக்கைகள் அத்தியாயம் எண்.3, பக்கம் எண். 84 இல் விவரிக்கப்பட்டுள்ளன.
29	குறிப்பு விதிமுறைகள் குறிப்பாக மண் ஆரோக்கியம், மண் அரிப்பு, மண்ணின் இயற்பியல், இரசாயன கூறுகள் மற்றும் நுண்ணுயிர் கூறுகள் மீதான தாக்கத்தை ஆய்வு செய்ய வேண்டும்.	மண் சூழல் மீதான தாக்கம் மற்றும் அத்தியாயம் எண்.3 இல் விவரிக்கப்பட்டுள்ள மண் கூறுகளின் விவரங்கள்.
30	சுற்றுச்சூழல் தாக்க மதிப்பீடு ஈரநிலங்கள், நீர்நிலைகள், ஆறுகள் ஓடைகள், ஏரிகள் மற்றும் விவசாய இடங்கள் குறித்து ஆய்வு செய்ய வேண்டும்.	சதுப்பு நிலங்கள், நீர்நிலைகள், ஆறுகள் நீரோடைகள், ஏரிகள் மற்றும் விவசாயத் தளங்களை உள்ளடக்கிய EIA ஆய்வு மேற்கொள்ளப்பட்டுள்ளது.
ஆற்றல்		
31	சத்தம், காற்று, நீர், தூசிக் கட்டுப்பாடு ஆகியவற்றைக் கட்டுப்படுத்த எடுக்கப்பட்ட நடவடிக்கைகள் மற்றும் ஆற்றலைத் திறமையாகப் பயன்படுத்த எடுக்கப்பட்ட நடவடிக்கைகள் வழங்கப்பட வேண்டும்.	குறிப்பிட்டு ஒப்புக்கொண்டார்
பருவநிலை மாற்றம்		
32	சுற்றுச்சூழல் தாக்க மதிப்பீடு கார்பன் உமிழ்வை விரிவாக ஆய்வு செய்வதுடன், கார்பன் மூழ்கிகளின் வளர்ச்சி மற்றும் வெப்பநிலை குறைப்பு உள்ளிட்ட பிற உமிழ்வு மற்றும் காலநிலை தணிப்பு நடவடிக்கைகளின் கட்டுப்பாடு உட்பட கார்பன் உமிழ்வைத் தணிப்பதற்கான நடவடிக்கைகளை பரிந்துரைக்கும்.	திட்டத்தின் காரணமாக ஏற்படும் கார்பன் உமிழ்வு மற்றும் தணிப்பு நடவடிக்கைகளின் விவரங்கள் அத்தியாயம் எண்.7 பக்கம் எண் 149 இல் விவரிக்கப்பட்டுள்ளன.
33	சுற்றுச்சூழல் தாக்க மதிப்பீடு, காலநிலை மாற்றம், வெப்பநிலை உயர்வு, மாசுபாடு மற்றும் மண்ணின் மேல் மற்றும் மண்ணுக்குக் கீழே உள்ள கார்பன் இருப்பு ஆகியவற்றின் தாக்கத்தை ஆய்வு செய்ய வேண்டும்..	குறிப்பிட்டு ஒப்புக்கொண்டார்
சுரங்க மூடல் திட்டம்		
34	வழங்கப்பட்ட துல்லியமான பகுதி தகவல்தொடர்பு ஆணையின்படி சுரங்க குத்தகை காலம் முழுவதையும் உள்ளடக்கிய விரிவான சுரங்க மூடல் திட்டம்.	திட்ட தளத்திற்கான விரிவான சுரங்க மூடல் திட்டம் விரிவான அத்தியாயம் எண். 4 பக்கம் எண்.130 இல் கொடுக்கப்பட்டுள்ளது.
EMP		
35	விரிவான சுற்றுச்சூழல் மேலாண்மைத்	சுற்றுச்சூழல் மேலாண்மைத் திட்டம்

	திட்டத்துடன் தழுவல், தணிப்பு மற்றும் சரிசெய்தல் உத்திகள் வெளியிடப்பட்ட துல்லியமான பகுதி தகவல்தொடர்பு ஆணையின்படி முழு சுரங்க குத்தகை காலத்தையும் உள்ளடக்கியது.	மற்றும் பட்ஜெட் ஒதுக்கீடுகள் அத்தியாயம் எண்.10, அட்டவணை எண். 10.12 பக்கம் எண் 163.
36	சுற்றுச்சூழல் தாக்க மதிப்பீடு, பசுமைப் பகுதி மேம்பாட்டிற்கான பட்ஜெட் மற்றும் பேரிடர் மேலாண்மைத் திட்டம் உள்ளிட்ட சுரங்க மூடல் திட்டத்துடன் EMP பற்றிய விரிவான ஆய்வு நடத்த வேண்டும்	பசுமை அரண் மேம்பாட்டுத் திட்டம் மற்றும் சுரங்க மூடல் ஆகியவற்றிற்கான பட்ஜெட் ஒதுக்கீடுகளுடன் சுற்றுச்சூழல் மேலாண்மைத் திட்டமும் அத்தியாயம் எண்.10, அட்டவணை எண். 10.12 பக்கம் எண் 163.
இடர் அளவீடல்		
37	சுரங்கத்தின் செயல்பாட்டு மற்றும் பிந்தைய செயல்பாட்டின் போது எதிர்பார்க்கப்படும் பாதிப்புகள் உட்பட இடர் மதிப்பீடு மற்றும் மேலாண்மைத் திட்டத்தை வழங்குதல்.	இடர் மதிப்பீட்டு மேலாண்மை திட்டம் அத்தியாயம் எண்.7, பக்கம் எண்.136 இல் விவரிக்கப்பட்டுள்ளது.
பேரிடர் மேலாண்மை திட்டம்		
38	சுரங்க நடவடிக்கையின் முன்மொழியப்பட்ட முறை மற்றும் சுரங்க குத்தகை காலம் முழுவதையும் உள்ளடக்கிய அதன் தொடர்புடைய நடவடிக்கைகள் காரணமாக உத்தேச சுரங்க குத்தகைப் பகுதியைச் சுற்றியுள்ள அனைத்து அம்சங்களிலும் பேரிடர் மேலாண்மைத் திட்டம் மற்றும் பேரிடர் தணிப்பு நடவடிக்கைகளை வழங்குதல்.	பேரிடர் மேலாண்மை திட்டம் அத்தியாயம் எண் .7 பக்கம் எண் 138 இல் விவரிக்கப்பட்டுள்ளது.
மற்றவைகள்		
39	திட்ட ஆதரவாளர் அங்கீகரிக்கப்பட்ட குடியிருப்புகள், பள்ளிகள், தொல்லியல் தளங்கள், கட்டமைப்புகள், ரயில் பாதைகள், சாலைகள், ஓடைகள், ஓடை, வாரி, கால்வாய், கால்வாய், ஆறு, ஏரி குளம், தொட்டி போன்ற நீர்நிலைகள் குறித்து 300 மீட்டர் சுற்றளவுக்கு VAO சான்றிதழை வழங்க வேண்டும்	குடியிருப்பு, கோவில்கள் போன்ற விவரங்களைக் குறிப்பிடும் VAO கடிதம் இணைப்பாக இணைக்கப்பட்டுள்ளது.
40	MoEF & CC அலுவலக குறிப்பாணையின்படி F.No.22-65/2017-IA.III தேதியிட்ட: 30.09.2020 மற்றும் 20.10.2020 பொதுக் கலந்தாய்வின் போது எழுப்பப்பட்ட கவலைகளை முன்மொழிபவர் நிவர்த்தி செய்வார் மற்றும் முன்மொழியப்பட்ட அனைத்து நடவடிக்கைகளும் அதன் ஒரு பகுதியாக இருக்கும். சுற்றுச்சூழல் மேலாண்மை திட்டம்.	குறிப்பிட்டு ஒப்புக்கொண்டார்
41	சுற்றுச்சூழலில் பிளாஸ்டிக் மற்றும் மைக்ரோபிளாஸ்டிக் காரணமாக ஏற்படக்கூடிய மாசுகளை திட்ட முன்மொழிபவர் ஆய்வு செய்து வழங்க வேண்டும். சுரங்கத்தின் போது சிந்திக்கப்படும் நடவடிக்கைகளால் நீர்வாழ் சூழல் மற்றும் நன்னீர் அமைப்புகளில் பிளாஸ்டிக் மற்றும் மைக்ரோபிளாஸ்டிக்ஸின் சுற்றுச்சூழல்	பிளாஸ்டிக் கழிவு மேலாண்மை ஆய்வு அத்தியாயம் எண்.7 பக்கம் எண் .145 இல் விரிவாக உள்ளது.

அபாயங்கள் மற்றும் தாக்கங்கள்	ஆராயப்பட்டு அறிக்கையிடப்படலாம்.
------------------------------	---------------------------------

நிலையான குறிப்பு விதிமுறைகள்		
1	1994 ஆம் ஆண்டு முதல் ஆண்டு வாரியான உற்பத்தி விவரங்கள் கொடுக்கப்பட வேண்டும், 1994 க்கு முந்தைய எந்த ஒரு வருடத்திலும் அடைந்த அதிகபட்ச உற்பத்தியை தெளிவாகக் குறிப்பிட வேண்டும். EIA அறிவிப்பு 1994 நடைமுறைக்கு வந்த பிறகு உற்பத்தியில் ஏதேனும் அதிகரிப்பு இருந்ததா என்பதையும் திட்டவட்டமாக தெரிவிக்கலாம், w.r.t. 1994 க்கு முன் எட்டப்பட்ட அதிகபட்ச உற்பத்தி.	பொருந்தாது. திட்டங்கள் மீறல் வகை அல்ல. இந்த திட்டம் B1 வகையின் கீழ் வருகிறது (கிளஸ்டர் சூழ்நிலை)
2	சுரங்கத்தின் உரிமையான குத்தகைதாரர் முன்மொழிபவர் என்பதை ஆதரிக்கும் ஆவணத்தின் நகல் கொடுக்கப்பட வேண்டும்.	அங்கீகரிக்கப்பட்ட சுரங்கத் திட்டத்துடன் தொடர்புடைய திட்டங்களுக்கான இணைப்பு தொகுதி 1 ஆக ஆவணம் இணைக்கப்பட்டுள்ளது.
3	அங்கீகரிக்கப்பட்ட சுரங்கத் திட்டம், EIA மற்றும் பொது மக்கள் கருத்து கேட்பு கூட்டம் உட்பட அனைத்து ஆவணங்களும் சுரங்க குத்தகை பகுதி, உற்பத்தி நிலைகள், கழிவு உற்பத்தி மற்றும் அதன் மேலாண்மை, சுரங்க தொழில்நுட்பம் போன்றவற்றின் அடிப்படையில் ஒன்றுக்கொன்று இணக்கமாக இருக்க வேண்டும் மற்றும் குத்தகைதாரரின் பெயரில் இருக்க வேண்டும்.	குறிப்பிட்டு ஒப்புக்கொண்டார்.
4	சுரங்க குத்தகை பகுதியின் அனைத்து மூலை ஒருங்கிணைப்புகளும், உயர் தெளிவுத்திறன் படங்கள்/ டோபோஷீட், நிலப்பரப்பு தாள், புவியியல் மற்றும் பகுதியின் புவியியல் ஆகியவற்றில் மிகைப்படுத்தப்பட்டிருக்க வேண்டும். முன்மொழியப்பட்ட பகுதியின் அத்தகைய படம் நில பயன்பாடு மற்றும் ஆய்வுப் பகுதியின் (கோர் மற்றும் பஃபர் மண்டலம்) பிற சுற்றுச்சூழல் அம்சங்களை தெளிவாகக் காட்ட வேண்டும்.	திட்டப் பகுதியின் செயற்கைக்கோள் படங்கள் மற்றும் எல்லை ஒருங்கிணைப்புகள் அத்தியாயம் எண் 1 படம் எண் .2.2, பக்கம் எண் 11 இல் கொடுக்கப்பட்டுள்ளது. பகுதியின் புவியியல் அத்தியாயம் எண் 2 படம் எண் 2.10, பக்கம் எண் 20 இல் கொடுக்கப்பட்டுள்ளது. திட்டப் பகுதியின் நில பயன்பாட்டு முறை அத்தியாயம் எண்.2 இல் அட்டவணைப்படுத்தப்பட்டுள்ளது. அட்டவணை எண்.3.2, பக்கம் எண். 34.

5	<p>சர்வே ஆஃப் இந்தியா டோபோஷீட்டில் 1:50,000 அளவில் அப்பகுதியின் புவியியல் வரைபடம், அப்பகுதியின் நில வடிவங்களின் புவியியல், தற்போதுள்ள கனிமங்கள் மற்றும் அப்பகுதியின் சுரங்க வரலாறு, முக்கியமான நீர்நிலைகள், ஓடைகள் மற்றும் ஆறுகள் மற்றும் மண்ணின் பண்புகள் ஆகியவற்றைக் குறிக்கும் தகவல் வழங்கப்பட வேண்டும்.</p>	<p>வரைபடம் காட்டுகிறது - 10கிமீ சுற்றளவு கொண்ட திட்டப் பகுதியின் புவியியல் வரைபடம் - படம் எண். 2.9, பக்கம் எண். 20. பகுதியின் புவியியல் அத்தியாயம் எண் 2 படம் எண் 2.10, பக்கம் எண் 20 இல் கொடுக்கப்பட்டுள்ளது.</p>
6	<p>சுரங்க நடவடிக்கைகளுக்காக முன்மொழியப்பட்ட நிலத்தைப் பற்றிய விவரங்கள், அரசின் நில பயன்பாட்டுக் கொள்கைக்கு சுரங்கம் இணங்குகிறதா என்ற தகவலுடன் கொடுக்கப்பட வேண்டும். சுரங்கத்திற்கான நிலத்தை மாற்றுவதற்கு மாநில நில பயன்பாட்டு வாரியம் அல்லது சம்மந்தப்பட்ட அதிகாரியிடம் அனுமதி பெற்றிருக்க வேண்டும்.</p>	<p>விண்ணப்பித்த பகுதியை, வருவாய்த்துறை அதிகாரிகளுடன் புவியியல் துறை அதிகாரிகள் ஆய்வு செய்து, மாநில அரசின் கொள்கையின்படி, நிலம் குவாரிக்கு ஏற்றது என கண்டறியப்பட்டது.</p>
7	<p>முன்மொழியப்பட்ட நிறுவனம் அதன் இயக்குநர்கள் குழுவால் அங்கீகரிக்கப்பட்ட நன்கு வரையறுக்கப்பட்ட சுற்றுச்சூழல் கொள்கையைக் கொண்டிருக்கிறதா என்பது தெளிவாகக் குறிப்பிடப்பட வேண்டும்? அப்படியானால், சுற்றுச்சூழல் அல்லது வன விதிகள்/நிபந்தனைகளை மீறுதல்/விலகல்/ மீறல் ஆகியவற்றை கவனத்தில் கொள்ள பரிந்துரைக்கப்பட்ட செயல்பாட்டு செயல்முறை/செயல்முறைகள் பற்றிய விளக்கத்துடன் EIA அறிக்கையில் குறிப்பிடப்படலாம்? சுற்றுச்சூழல் பிரச்சினைகளைக் கையாள்வதற்கும், EC நிபந்தனைகளுக்கு இணங்குவதை உறுதி செய்வதற்கும் நிறுவனத்தின் படிநிலை அமைப்பு அல்லது நிர்வாக உத்தரவு வழங்கப்படலாம். நிறுவனத்தின் இயக்குநர்கள் குழு மற்றும்/அல்லது பங்குதாரர்கள் அல்லது பங்குதாரர்களுக்கு இணங்காதவை / சுற்றுச்சூழல் விதிமுறைகளை மீறுதல் பற்றி புகார் செய்யும் முறையும் EIA அறிக்கையில் விவரிக்கப்படலாம்.</p>	<p>முன்மொழிபவர் அவர்களின் சுற்றுச்சூழல் கொள்கையை வடிவமைத்துள்ளார், மேலும் இது அத்தியாயம் எண் 10.1 இல் விவாதிக்கப்பட்டுள்ளது.</p>

8	<p>சுரங்கப் பாதுகாப்பு தொடர்பான சிக்கல்கள், நிலத்தடி சுரங்கத்தின் போது சரிவு ஆய்வு மற்றும் திறந்த காஸ்ட் சுரங்கத்தின் போது சாய்வு ஆய்வு, வெடிப்பு ஆய்வு போன்றவை விரிவாக இருக்க வேண்டும். ஒவ்வொரு சந்தர்ப்பத்திலும் முன்மொழியப்பட்ட பாதுகாப்பு நடவடிக்கைகள் வழங்கப்பட வேண்டும்.</p>	<p>இது இயந்திரமயமாக்கப்பட்ட முறையில் செயல்பட முன்மொழியப்பட்ட திறந்தவெளி குவாரி நடவடிக்கையாகும். சாதாரண கல் உருவாக்கம் கடினமான, கச்சிதமான மற்றும் ஒரே மாதிரியான உடலாகும். பெஞ்சின் உயரம் மற்றும் அகலம் 900 பெஞ்ச் கோணங்களுடன் 5மீ ஆக பராமரிக்கப்படும். சுரங்க மேலாளர், மைன்ஸ் ஃபோர்மேன் மற்றும் மைனிங் மேட் போன்ற திறமையான நபர்களின் மேற்பார்வையில் குவாரி நடவடிக்கைகள் மேற்கொள்ளப்படும். சுற்றுச்சூழல் அனுமதியைப் பெற்ற பிறகு DGMS இலிருந்து தேவையான அனுமதிகள் பெறப்படும்.</p>
9	<p>குத்தகை சுற்றளவிலிருந்து சுரங்க குத்தகையைச் சுற்றியுள்ள 10 கிமீ மண்டலத்தை ஆய்வுப் பகுதி உள்ளடக்கும் மற்றும் EIA இல் உள்ள கழிவு உருவாக்கம் போன்ற தரவுகள் சுரங்கம் / குத்தகைக் காலம் வரை இருக்க வேண்டும்.</p>	<p>குறிப்பிட்டு ஒப்புக்கொண்டார். இந்த ஆய்வுக்காகக் கருதப்படும் ஆய்வுப் பகுதி 10 கிமீ சுற்றளவு மற்றும் EIA அறிக்கையில் உள்ள கழிவு உருவாக்கம் போன்ற அனைத்துத் தரவுகளும் சுரங்கத்தின் ஆயுள் / குத்தகைக் காலத்திற்கானது.</p>
10	<p>வனப்பகுதி, விவசாய நிலம், மேய்ச்சல் நிலம், வனவிலங்கு சரணாலயம், தேசிய பூங்கா, விலங்கினங்களின் இடம்பெயர்ந்த பாதைகள், நீர்நிலைகள், மனித குடியிருப்புகள் மற்றும் பிற சுற்றுச்சூழல் அம்சங்களைக் குறிக்கும் ஆய்வுப் பகுதியின் நில பயன்பாடு குறிப்பிடப்பட வேண்டும். சுரங்க குத்தகைப் பகுதியின் நில பயன்பாட்டுத் திட்டம், செயல்பாட்டுக்கு முந்தைய, செயல்பாட்டு மற்றும் செயல்பாட்டுக்கு பிந்தைய கட்டங்களை உள்ளடக்கியதாக தயாரிக்கப்பட்டு சமர்ப்பிக்கப்பட வேண்டும். நில பயன்பாட்டு மாற்றம் ஏதேனும் இருந்தால், அதன் தாக்கம் கொடுக்கப்பட வேண்டும்.</p>	<p>ஆய்வுப் பகுதியின் நிலப் பயன்பாடு மற்றும் நிலப்பரப்பு அத்தியாயம் எண். 3, பக்கம் எண். 33 இல் விவாதிக்கப்பட்டுள்ளது. செயல்பாட்டிற்கு முந்தைய, செயல்பாட்டு மற்றும் செயல்பாட்டுக்கு பிந்தைய கட்டங்களைக் காட்டும் திட்டப் பகுதியின் நில பயன்பாட்டுத் திட்டம் அத்தியாயம் எண். 2 இல் விவாதிக்கப்பட்டுள்ளது.</p>
11	<p>சுரங்க குத்தகைக்கு வெளியே உள்ள நிலப்பரப்பின் அளவு, சுரங்க குத்தகையிலிருந்து தூரம், அதன் நில பயன்பாடு, R&R சிக்கல்கள் ஏதேனும்</p>	<p>பொருந்தாது. இந்த குவாரி செயல்பாட்டின் போது எதிர்பார்க்கப்படும் கழிவுகள் எதுவும் இல்லை. வெட்டி எடுக்கப்பட்ட சாதாரண</p>

	இருந்தால், நிலத்தின் விவரங்கள் கொடுக்கப்பட வேண்டும்.	கல் முழுவதும் தேவைப்படும் வாடிக்கையாளர்களுக்கு கொண்டு செல்லப்படும். குத்தகை பகுதிக்கு வெளியே குப்பைகள் எதுவும் முன்மொழியப்படவில்லை.
12	திட்டப் பகுதியில் ஏதேனும் வன நிலம் சம்பந்தப்பட்டிருந்தால் அதை உறுதிப்படுத்தும் வகையில், மாநில வனத்துறையில் உள்ள தகுதி வாய்ந்த அதிகாரியின் சான்றிதழ் வழங்கப்பட வேண்டும். காடுகளின் நிலை குறித்து திட்ட ஆதரவாளர் ஏதேனும் முரணாகக் கூறினால், அந்த இடத்தை மாநில வனத்துறை அமைச்சகத்தின் பிராந்திய அலுவலகத்துடன் இணைந்து ஆய்வு செய்து, காடுகளின் நிலையைக் கண்டறியலாம், அதன் அடிப்படையில், இதில் உள்ள சான்றிதழில் மேலே குறிப்பிட்டுள்ளபடி வெளியிடப்படும். இதுபோன்ற எல்லா நிகழ்வுகளிலும், மாநில வனத்துறையின் பிரதிநிதி நிபுணர் மதிப்பீட்டுக் குழுக்களுக்கு உதவுவது விரும்பத்தக்கதாக இருக்கும்.	பொருந்தாது. முன்மொழியப்பட்ட திட்டப் பகுதியில் வன நிலம் எதுவும் இல்லை. உத்தேச திட்டப் பகுதி அரசு நிலம். அங்கீகரிக்கப்பட்ட சுரங்கத் திட்டம் இணைப்பு தொகுதி 1 ஆக இணைக்கப்பட்டுள்ளது.
13	நிகர தற்போதைய மதிப்பு (NPV) மற்றும் இழப்பீட்டு காடு வளர்ப்பு (CA) உள்ளிட்ட திட்டத்தில் ஈடுபட்டுள்ள பிரேக் அப் பகுதி மற்றும் வனப்பகுதிக்கான வனத்துறை அனுமதியின் நிலை குறிப்பிடப்பட வேண்டும். வனத்துறை அனுமதியின் நகலையும் வழங்க வேண்டும்.	பொருந்தாது. முன்மொழியப்பட்ட திட்டப் பகுதியில் எந்த வன நிலமும் இல்லை.
14	பட்டியலிடப்பட்ட பழங்குடியினர் மற்றும் பிற பாரம்பரிய வனவாசிகள் (வன உரிமைகளை அங்கீகரித்தல்) சட்டம், 2006ன் கீழ் வன உரிமைகளை அங்கீகரிப்பதற்கான நடைமுறை நிலை குறிப்பிடப்பட வேண்டும்.	பொருந்தாது. இந்த திட்டம் வன உரிமைகள் சட்டம், 2006 அங்கீகாரத்தை ஈர்க்கவில்லை.
15	ஆய்வுப் பகுதியில் உள்ள RF/PF பகுதிகளில் உள்ள தாவரங்கள், தேவையான விவரங்களுடன் கொடுக்கப்பட வேண்டும்.	கூடலூர் காப்புக்காடு 400 மீ வடமேற்கு ஆய்வுப் பகுதியில்.
16	ஆய்வுப் பகுதியின் வனவிலங்குகளின் மீது சுரங்கத் திட்டத்தின் தாக்கம் மற்றும் விவரங்கள் வழங்கப்படுவதைக் கண்டறிய ஒரு ஆய்வு செய்யப்பட	பொருந்தாது. திட்டப் பகுதியின் சுற்றளவில் 10 கிமீ சுற்றளவில் தேசியப் பூங்காக்கள், உயிர்க்கோளக் காப்பகங்கள்,

	வேண்டும். சுற்றியுள்ள மற்றும் வேறு ஏதேனும் பாதுகாக்கப்பட்ட பகுதியில் உள்ள வனவிலங்குகளின் மீது இத்திட்டத்தின் தாக்கம் மற்றும் அதற்கேற்ப, தேவைப்படும் விரிவான தணிப்பு நடவடிக்கைகள், செலவு தாக்கங்களுடன் உருவாக்கப்பட்டு சமர்ப்பிக்கப்பட வேண்டும்.	வனவிலங்கு வழித்தடங்கள் மற்றும் புலி/யானை காப்பகங்கள் எதுவும் இல்லை.
17	தேசிய பூங்காக்கள், சரணாலயங்கள், உயிர்க்கோள காப்பகங்கள், வனவிலங்கு தாழ்வாரங்கள், ராம்சார் தளம் புலி/யானைகள் காப்பகங்கள்/(இருக்கும் மற்றும் முன்மொழியப்பட்டவை), சுரங்க குத்தகைக்கு 10 கிலோமீட்டருக்குள் ஏதேனும் இருந்தால், அது தெளிவாகக் குறிப்பிடப்பட வேண்டும், முறையாக அங்கீகரிக்கப்பட்ட இருப்பிட வரைபடத்தால் ஆதரிக்கப்பட வேண்டும். தலைமை வனவிலங்கு காப்பாளர் மூலம். மேலே குறிப்பிட்டுள்ளபடி சுற்றுச்சூழல் ரீதியாக உணர்திறன் வாய்ந்த பகுதிகள் அருகாமையில் இருப்பதால், அத்தகைய திட்டங்களுக்குப் பொருந்தக்கூடிய தேவையான அனுமதி, தேசிய வனவிலங்கு வாரியத்தின் நிலைக்குழுவினருந்து பெறப்பட்டு அதன் நகல் வழங்கப்பட வேண்டும்.	பொருந்தாது. திட்டப் பகுதியின் சுற்றளவில் 10 கிமீ சுற்றளவில் தேசியப் பூங்காக்கள், உயிர்க்கோளக் காப்பகங்கள், வனவிலங்கு வழித்தடங்கள் மற்றும் புலி/யானை காப்பகங்கள் எதுவும் இல்லை. வேடந்தாங்கல் பறவைகள் சரணாலயம் - 2.50 கிமீ-வடக்கு கரிகிலி பறவைகள் சரணாலயம் - 8 கி.மீ வடக்கு
18	ஆய்வுப் பகுதி [மைய மண்டலம் மற்றும் இடையக மண்டலம் (சுரங்க குத்தகையின் சுற்றளவில் 10 கி.மீ. ஆரம்)] பற்றிய விரிவான உயிரியல் ஆய்வு மேற்கொள்ளப்படும். தாவரங்கள் மற்றும் விலங்கினங்களின் விவரங்கள், அழிந்து வரும், உள்ளூர் மற்றும் RET இனங்கள், தனித்தனியாக, மைய மற்றும் தாங்கல் மண்டலத்திற்கு தனித்தனியாக, அத்தகைய முதன்மை கள ஆய்வின் அடிப்படையில் வழங்கப்பட வேண்டும், இது தற்போதுள்ள விலங்கினங்களின் அட்டவணையை தெளிவாகக் குறிக்கிறது. ஆய்வுப் பகுதியில் ஏதேனும் திட்டமிடப்பட்ட விலங்கினங்கள் காணப்பட்டால், அவற்றைப் பாதுகாப்பதற்கான பட்ஜெட்	ஆய்வுப் பகுதியின் விரிவான உயிரியல் ஆய்வு [கோர் மண்டலம் மற்றும் தாங்கல் மண்டலம் (சுரங்க குத்தகையின் சுற்றளவில் 10 கி.மீ. சுற்றளவு)] அத்தியாயம் எண். 3, பக்கம் எண். 97 இன் கீழ் மேற்கொள்ளப்பட்டு விவாதிக்கப்பட்டது. வனவிலங்கு பாதுகாப்புச் சட்டம் 1972 இன் படி ஆய்வுப் பகுதியில் கவனிக்கப்பட்ட அட்டவணை I வகை விலங்குகள் இல்லை, மேலும் IUCN இன் படி எந்த உயிரினமும் பாதிக்கப்படக்கூடிய, ஆபத்தான அல்லது அச்சுறுத்தும் வகைகளில் இல்லை. ஆய்வுப் பகுதியில் அழிந்து வரும் சிவப்புப் பட்டியல் இனங்கள் எதுவும் இல்லை. அத்தியாயம் எண். 3, இல்

	ஒதுக்கீடுகளுடன் தேவையான திட்டமும் மாநில வனம் மற்றும் வனவிலங்குத் துறையுடன் கலந்தாலோசித்து, விவரங்கள் அளிக்கப்பட வேண்டும். அதை செயல்படுத்த தேவையான நிதி ஒதுக்கீடு திட்ட மதிப்பின் ஒரு பகுதியாக செய்யப்பட வேண்டும்.	விவரிக்கப்பட்டுள்ளது.
19	'அதிகமாக மாசுபட்டதாக' அறிவிக்கப்பட்ட பகுதிகள் அல்லது 'ஆரவல்லி வரம்பின்' கீழ் வரக்கூடிய திட்டப் பகுதிகளுக்கு அருகாமையில், (சுரங்க நடவடிக்கைகளுக்கு நீதிமன்றக் கட்டுப்பாடுகளை ஈர்ப்பது) குறிப்பிடப்பட வேண்டும், மேலும் தேவைப்படும் இடங்களில், பரிந்துரைக்கப்பட்ட அதிகாரிகளின் அனுமதிச் சான்றிதழ்கள், உத்தேச சுரங்க நடவடிக்கைகள் பரிசீலிக்கப்படும் வகையில் SPCB அல்லது மாநில சுரங்கத் துறை பாதுகாக்கப்பட்டு வழங்கப்பட வேண்டும்.	பொருந்தாது. திட்டப் பகுதி / ஆய்வுப் பகுதியானது 'முக்கியமான முறையில் மாசுபட்ட' பகுதியில் அறிவிக்கப்படவில்லை மற்றும் 'ஆரவல்லி மலைத்தொடரின் கீழ் வராது.
20	இதேபோல், கடலோர திட்டங்களுக்கு, CRZ வரைபடம், LTL ஐ வரையறுக்கும் அங்கீகரிக்கப்பட்ட ஏஜென்சிகளில் ஒன்றால் முறையாக அங்கீகரிக்கப்பட்டது. HTL, CRZ பகுதி, சுரங்க குத்தகை w.r.t CRZ இடம், சதுப்புநிலங்கள் போன்ற கடற்கரை அம்சங்கள், ஏதேனும் இருந்தால், வழங்கப்பட வேண்டும். (குறிப்பு: CRZ இன் கீழ் வரும் சுரங்கத் திட்டங்களும் சம்பந்தப்பட்ட கடலோர மண்டல மேலாண்மை ஆணையத்தின் ஒப்புதலைப் பெற வேண்டும்).	பொருந்தாது. இந்தத் திட்டம் C. R. Z. அறிவிப்பு, 2018ஐ ஈர்க்கவில்லை.
21	திட்டத்தால் பாதிக்கப்பட்ட மக்களுக்கான R&R திட்டம்/இழப்பீடு விவரங்கள் (PAP) அளிக்கப்பட வேண்டும். R&R திட்டத்தைத் தயாரிக்கும் போது, தொடர்புடைய மாநில/தேசிய மறுவாழ்வு & மீள்கூடியேற்றக் கொள்கையை பார்வையில் வைத்திருக்க வேண்டும். எஸ்சி/எஸ்டி மற்றும் சமூகத்தின் பிற நலிவடைந்த பிரிவினரைப் பொறுத்தமட்டில், அவர்களின் தேவைகளை மதிப்பிட குடும்ப வாரியாக,	பொருந்தாது. 300 மீட்டர் சுற்றளவில் அங்கீகரிக்கப்பட்ட குடியிருப்புகள் இல்லை. எனவே, திட்டத்தால் பாதிக்கப்பட்ட மக்களுக்கான R&R திட்டம் / இழப்பீடு விவரங்கள் (PAP) எதிர்பார்க்கப்படவில்லை மற்றும் இந்தத் திட்டத்திற்குப் பொருந்தாது.

	<p>தேவை அடிப்படையிலான மாதிரி கணக்கெடுப்பு மேற்கொள்ளப்பட வேண்டும், மேலும் அதற்கேற்ப செயல் திட்டங்களைத் தயாரித்து சமர்ப்பிக்க வேண்டும். மாநில அரசின் துறைகள். சுரங்க குத்தகை பகுதியில் அமைந்துள்ள கிராமங்கள் மாற்றப்படுமா இல்லையா என்பதை தெளிவாக வெளிப்படுத்தலாம். கிராமங்களை மாற்றுவது தொடர்பான பிரச்சனைகள், அவற்றின் R&R மற்றும் சமூக-பொருளாதார அம்சங்கள் உட்பட, அறிக்கையில் விவாதிக்கப்பட வேண்டும்.</p>	
22	<p>ஒரு பருவம் (பருவமழை அல்லாதது) [அதாவது. மார்ச்-மே (கோடை காலம்); அக்டோபர்-டிசம்பர் (மழைக்காலத்திற்குப் பின்); டிசம்பர்-பிப்ரவரி (குளிர்காலம்)]படி சுற்றுப்புற காற்றின் தரம் குறித்த முதன்மை அடிப்படை தரவு 2009 இன் CPCB அறிவிப்பு, நீரின் தரம், இரைச்சல் நிலை, மண் மற்றும் தாவரங்கள் மற்றும் விலங்கினங்கள் சேகரிக்கப்பட்டு, AAQ மற்றும் பிற தரவுகள் EIA மற்றும் EMP அறிக்கையில் தேதி வாரியாக வழங்கப்படுகின்றன. தளம் சார்ந்த வானிலை தரவுகளும் சேகரிக்கப்பட வேண்டும். கண்காணிப்பு நிலையங்களின் இருப்பிடம், ஆய்வுப் பகுதி முழுவதையும் பிரதிநிதித்துவப்படுத்தும் வகையில் இருக்க வேண்டும் மற்றும் முன் மேலாதிக்க காற்றின் திசை மற்றும் உணர்திறன் ஏற்பிகளின் இருப்பிடத்தைக் கருத்தில் கொண்டு நியாயப்படுத்த வேண்டும். சுரங்க குத்தகைக்கு 500 மீட்டருக்குள் குறைந்த பட்சம் ஒரு கண்காணிப்பு நிலையம் இருக்க வேண்டும். PM10 இன் கனிம கலவை, குறிப்பாக இலவச சிலிக்காவிற்கு, கொடுக்கப்பட வேண்டும்.</p>	<p>CPCB அறிவிப்பு மற்றும் MoEF & CC வழிகாட்டுதல்களின்படி ஒரு சீசனுக்கு (டிசம்பர்-பிப்ரவரி 2023 (குளிர்காலம்) அடிப்படைத் தரவு சேகரிக்கப்பட்டது. அத்தியாயம் எண். 3, பக்கம் எண். 58 – 107 இல் விவரங்கள்.</p>
23	<p>பகுதியின் காற்றின் தரத்தில் திட்டத்தின் தாக்கத்தை கணிக்க காற்றின் தர மாதிரியாக்கம் மேற்கொள்ளப்பட வேண்டும். இது கனிம</p>	<p>AERMOD காட்சி 9.6.1 மாடலைப் பயன்படுத்தி, மாசுபடுத்தும் GLC இன் அதிகரிக்கும் கணிப்புக்கான காற்றின் தர மாதிரியாக்கம் செய்யப்பட்டது.</p>

	<p>போக்குவரத்துக்கான வாகனங்களின் இயக்கத்தின் தாக்கத்தையும் கணக்கில் எடுத்துக்கொள்ள வேண்டும். பயன்படுத்தப்பட்ட மாதிரியின் விவரங்கள் மற்றும் மாடலிங் செய்ய பயன்படுத்தப்படும் உள்ளீட்டு அளவுருக்கள் வழங்கப்பட வேண்டும். காற்றின் தர வரையறைகள், தளத்தின் இருப்பிடம், உணர்திறன் ஏற்பிகளின் இருப்பிடம், ஏதேனும் இருந்தால், இருப்பிடம் ஆகியவற்றைத் தெளிவாகக் குறிக்கும் இருப்பிட வரைபடத்தில் காட்டப்படலாம். முன் ஆதிக்கம் செலுத்தும் காற்றின் திசையைக் காட்டும் காற்று ரோஜாக்கள் வரைபடத்தில் குறிப்பிடப்படலாம்.</p>	<p>அத்தியாயம் எண் 4, பக்கம் எண் 109 இல் விவரங்கள்.</p>
24	<p>திட்டத்திற்கான நீர் தேவை, அதன் இருப்பு மற்றும் ஆதாரம் ஆகியவை வழங்கப்பட வேண்டும். விரிவான நீர் சமநிலையும் வழங்கப்பட வேண்டும். திட்டத்திற்கு தேவையான நன்னீர் தேவையை குறிப்பிட வேண்டும்.</p>	<p>இந்தத் திட்டத்திற்கான மொத்த நீர்த் தேவை அத்தியாயம் எண் 2, அட்டவணை எண் 2.13, பக்கம் எண் 54 இல் கொடுக்கப்பட்டுள்ளது.</p>
25	<p>திட்டத்திற்கு தேவையான அளவு தண்ணீர் எடுப்பதற்கு தகுதியான அதிகாரியிடம் இருந்து தேவையான அனுமதி வழங்கப்பட வேண்டும்.</p>	<p>தூசியை அடக்குதல், பசுமைஅரண்மேம்பாடு மற்றும் வீட்டு உபயோகத்திற்கான நீர் சுரங்கக் குழிகளில் தேங்கியுள்ள மழைநீர்/கசிவு நீரிலிருந்து பெறப்படும். அங்கீகரிக்கப்பட்ட தண்ணீர் விற்பனையாளர்களிடம் இருந்து குடிநீர் பெறப்படும், எண் 2, அட்டவணை எண் 2.13, பக்கம் எண் 54</p>
26	<p>திட்டத்தில் மேற்கொள்ள உத்தேசிக்கப்பட்டுள்ள நீர் பாதுகாப்பு நடவடிக்கைகள் பற்றிய விளக்கம் அளிக்கப்பட வேண்டும். திட்டத்தில் முன்மொழியப்பட்டுள்ள மழைநீர் சேகரிப்பு பற்றிய விவரங்கள் ஏதேனும் இருந்தால் வழங்கப்பட வேண்டும்.</p>	<p>மழைக்குப் பிறகு குழிகளில் சேகரிக்கப்படும் மழைநீர், பசுமைஅரண் உருவாக்கவும், தூசியை அடக்கவும் பயன்படுத்தப்படும்.</p>
27	<p>மேற்பரப்பு மற்றும் நிலத்தடி நீர் ஆகிய இரண்டிலும் நீரின் தரத்தில் இத்திட்டத்தின் தாக்கம் மதிப்பிடப்பட்டு, தேவைப்பட்டால், தேவையான பாதுகாப்பு நடவடிக்கைகள் வழங்கப்பட வேண்டும்.</p>	<p>பாடம் எண். 4, பக்கம் எண் 110 இல் விவாதிக்கப்பட்ட தண்ணீரின் தரத்தின் தாக்க ஆய்வுகள் மற்றும் தணிப்பு நடவடிக்கைகள்.</p>

28	<p>உண்மையான கண்காணிக்கப்பட்ட தரவுகளின் அடிப்படையில், வேலை செய்வது நிலத்தடி நீரில் குறுக்கிடுமா என்பது தெளிவாகக் காட்டப்படலாம். இது சம்பந்தமாக தேவையான தரவு மற்றும் ஆவணங்கள் வழங்கப்படலாம். வேலை நிலத்தடி நீர் அட்டவணையில் குறுக்கிடும் பட்சத்தில், விரிவான நீர் புவியியல் ஆய்வு மேற்கொள்ளப்பட்டு அறிக்கை சமர்ப்பிக்கப்பட வேண்டும். அறிக்கைக்கு இடையே உள்ள நீர்நிலைகளின் விவரங்கள் மற்றும் இந்த நீர்நிலைகளில் சுரங்க நடவடிக்கைகளின் தாக்கம் ஆகியவை அடங்கும். நிலத்தடி நீருக்கு அடியில் வேலை செய்வதற்கும், நிலத்தடி நீரை உறிஞ்சுவதற்கும் மத்திய நிலத்தடி நீர் ஆணையத்திடம் தேவையான அனுமதியைப் பெற்று அதன் நகல் வழங்கப்பட வேண்டும்.</p>	<p>நிலத்தடி நீர் மட்டம் 70-65 மீட்டர் அடியில் உள்ளது. இந்த திட்டங்களில், இறுதி ஆழம் பொது தரை சுயவிவரத்திலிருந்து அதிகபட்சமாக 32 மீ ஆகும். ஒட்டுமொத்த EIA திட்டத்தில் (குவாரிகள்) குவாரி நடவடிக்கைகள் நிலத்தடி நீர் அட்டவணையை குறுக்கிடாது என்று ஊகிக்கப்படுகிறது.</p>
29	<p>குத்தகைப் பகுதி வழியாகச் செல்லும் பருவகால அல்லது வேறு எந்த நீரோடையின் விவரங்கள் மற்றும் முன்மொழியப்பட்ட மாற்றம் / திசைதிருப்பல், ஏதேனும் இருப்பின், அது நீரியல் துறையில் ஏற்படும் தாக்கம் ஆகியவற்றைக் கொண்டு வர வேண்டும்.</p>	<p>திட்டப் பகுதியின் மிக உயர்ந்த உயரம் 64m AMSL ஆகும். சுரங்கத்தின் இறுதி ஆழம் 32m AMSL ஆகும். இப்பகுதியில் நீர்மட்டம் 70m BGL முதல் 65m BGL வரை உள்ளது.</p>
30	<p>தளத்தின் உயரம், வேலை செய்யும் ஆழம், நிலத்தடி நீர் அட்டவணை போன்றவை. AMSL மற்றும் BGL இரண்டிலும் வழங்கப்பட வேண்டும். அதற்கான திட்ட வரைபடமும் வழங்கப்படலாம்.</p>	<p>முற்போக்கான பசுமை அரண் மேம்பாட்டுத் திட்டம் தயாரிக்கப்பட்டு விவாதிக்கப்பட்டதுடன் பரிந்துரைக்கப்பட்ட இனங்கள் விவரங்கள் அத்தியாயம் 4, பக்கம் எண் 122 இல் கொடுக்கப்பட்டுள்ளன.</p>
31	<p>காலக்கெடுவுடன் கூடிய முற்போக்கான பசுமைஅரண் மேம்பாட்டுத் திட்டம் அட்டவணை வடிவத்தில் (நேரியல் மற்றும் அளவு கவரேஜ், தாவர இனங்கள் மற்றும் கால அளவு ஆகியவற்றைக் குறிக்கும்) தயாரிக்கப்பட்டு சமர்ப்பிக்கப்பட வேண்டும், அதை மனதில் வைத்து, திட்டத்தைத் தொடங்கும் போது முன் செயல்படுத்த வேண்டும். தோட்டம் மற்றும் ஈடுசெய்யும் காடு வளர்ப்பின் கட்டம் வாரியான திட்டம், தோட்டத்தின் கீழ் உள்ள பகுதி</p>	<p>IRC வழிகாட்டுதல்கள் 1961 இன் படி ஆய்வுப் பகுதியில் போக்குவரத்தின் தாக்கத்தை பகுப்பாய்வு செய்வதற்காக போக்குவரத்து அடர்த்தி கணக்கெடுப்பு மேற்கொள்ளப்பட்டது, மேலும் திட்டப் பகுதியிலிருந்து முன்மொழியப்பட்ட போக்குவரத்து காரணமாக குறிப்பிடத்தக்க தாக்கம் எதுவும் இல்லை என்று ஊகிக்கப்படுகிறது. அத்தியாயம் 2,</p>

	<p>மற்றும் நடப்பட வேண்டிய இனங்கள் ஆகியவற்றைக் குறிக்கும் வகையில் தெளிவாக பட்டியலிடப்பட வேண்டும். ஏற்கனவே நடவு செய்த விவரங்களை அளிக்க வேண்டும். பசுமைஅரண் தேர்ந்தெடுக்கப்பட்ட தாவர இனங்கள் அதிக சுற்றுச்சூழல் மதிப்பைக் கொண்டிருக்க வேண்டும் மற்றும் உள்ளூர் மற்றும் பூர்வீக இனங்கள் மற்றும் மாசுபாட்டை பொறுத்துக்கொள்ளும் இனங்கள் ஆகியவற்றிற்கு முக்கியத்துவம் அளித்து உள்ளூர் மக்களுக்கு நல்ல பயன்பாட்டு மதிப்பாக இருக்க வேண்டும்.</p>	
32	<p>இத்திட்டத்தின் காரணமாக உள்ளூர் போக்குவரத்து உள்கட்டமைப்பில் ஏற்படும் தாக்கம் சுட்டிக்காட்டப்பட வேண்டும். தற்போதைய சாலை நெட்வொர்க்கில் (திட்டப் பகுதிக்கு வெளியே உள்ளவை உட்பட) திட்டத்தின் விளைவாக டிரக் போக்குவரத்தில் திட்டமிடப்பட்ட அதிகரிப்பு, அதிகரிக்கும் சமைகளைக் கையாளும் திறன் உள்ளதா என்பதைக் குறிக்கும் வகையில் செயல்பட வேண்டும். உள்கட்டமைப்பை மேம்படுத்துவதற்கான ஏற்பாடு, சிந்திக்கப்பட்டால் (மாநில அரசு போன்ற பிற நிறுவனங்களால் எடுக்கப்படும் நடவடிக்கை உட்பட) உள்ளடக்கப்பட வேண்டும். இந்திய சாலை காங்கிரஸின் வழிகாட்டுதல்களின்படி, திட்ட ஆதரவாளர் போக்குவரத்தின் தாக்கத்தை ஆய்வு செய்ய வேண்டும்.</p>	<p>குவாரி குத்தகைக்கு வழங்கப்பட்ட பிறகு, சுரங்கத் தொழிலாளர்களுக்கு உள்கட்டமைப்பு மற்றும் இதர வசதிகள் வழங்கப்படும், மேலும் இது அத்தியாயம் எண்.2 இல் விவாதிக்கப்பட்டுள்ளது.</p>
33	<p>சுரங்கத் தொழிலாளர்களுக்கு வழங்கப்படும் ஆன்சைட் தங்குமிடம் மற்றும் வசதிகள் பற்றிய விவரங்கள் EIA அறிக்கையில் சேர்க்கப்பட வேண்டும்.</p>	<p>அத்தியாயம் எண் 2 இல் விவாதிக்கப்பட்டது.</p>
34	<p>சுரங்கத்திற்குப் பிந்தைய நிலப் பயன்பாடு மற்றும் வெட்டியெடுக்கப்பட்ட பகுதிகளை (திட்டங்களுடன் மற்றும் போதுமான எண்ணிக்கையிலான பிரிவுகளுடன்) மீளமைத்தல் மற்றும் மீட்டமைத்தல் ஆகியவை EIA அறிக்கையில் கொடுக்கப்பட வேண்டும்.</p>	<p>அத்தியாயம் 10 இல் விவரங்கள்.</p>

35	இந்தத் திட்டத்தின் தொழில்சார் சுகாதார பாதிப்புகள் எதிர்பார்க்கப்பட வேண்டும் மற்றும் முன்மொழியப்பட்ட தடுப்பு நடவடிக்கைகள் விரிவாக விவரிக்கப்பட வேண்டும். முன் வேலை வாய்ப்பு மருத்துவ பரிசோதனை மற்றும் காலமுறை மருத்துவ பரிசோதனை அட்டவணைகள் பற்றிய விவரங்கள் EMP இல் இணைக்கப்பட வேண்டும். சுரங்கப் பகுதியில் முன்மொழியப்பட்ட தேவையான வசதிகளுடன் கூடிய திட்டக் குறிப்பிட்ட தொழில்சார் சுகாதாரத் தணிப்பு நடவடிக்கைகள் விரிவாக இருக்கலாம்.	தொழில்சார் உடல்நல பாதிப்பு மற்றும் தொழிலாளர்களுக்கு மருத்துவ பரிசோதனையின் விவரங்கள் அத்தியாயம் 10 இல் உள்ள விவரங்களில் கொடுக்கப்பட்டுள்ளது.
36	இத்திட்டத்தின் பொது சுகாதார தாக்கங்கள் மற்றும் பாதிப்பு மண்டலத்தில் உள்ள மக்களுக்கான தொடர்புடைய நடவடிக்கைகள் முறையாக மதிப்பீடு செய்யப்பட வேண்டும் மற்றும் முன்மொழியப்பட்ட தீர்வு நடவடிக்கைகள் பட்ஜெட் ஒதுக்கீடுகளுடன் விரிவாக விவரிக்கப்பட வேண்டும்.	அத்தியாயம் எண். 4 இல் உள்ள விவரங்கள்
37	திட்ட ஆதரவாளரால் வழங்க முன்மொழியப்பட்ட உள்ளூர் சமூகத்திற்கு சமூக பொருளாதார முக்கியத்துவம் மற்றும் செல்வாக்கின் நடவடிக்கைகள் சுட்டிக்காட்டப்பட வேண்டும். முடிந்தவரை, செயல்படுத்துவதற்கான கால அளவுகளுடன் அளவு பரிமாணங்கள் கொடுக்கப்படலாம்.	சமூகப் பொருளாதாரம் பற்றிய விவரங்கள் அத்தியாயம் எண் 3 இல் கொடுக்கப்பட்டுள்ளன.
38	சுற்றுச்சூழல் பாதிப்புகளைத் தணிக்க விரிவான சுற்றுச்சூழல் மேலாண்மைத் திட்டம் (EMP), நில பயன்பாட்டின் மாற்றம், விவசாயம் மற்றும் மேய்ச்சல் நிலங்களின் இழப்பு, ஏதேனும் இருந்தால், தொழில்சார் சுகாதார பாதிப்புகள் மற்றும் முன்மொழியப்பட்ட திட்டத்திற்கு குறிப்பிட்ட பிற பாதிப்புகள் ஆகியவை அடங்கும்.	சுற்றுச்சூழல் மேலாண்மை திட்டம் அத்தியாயம் 10.

39	பொது கருத்துக் கேட்பு புள்ளிகள் மற்றும் திட்ட முன்மொழிபவரின் அர்ப்பணிப்பு மற்றும் அதை செயல்படுத்துவதற்கான பட்ஜெட் ஏற்பாடுகளுடன் காலக்கெடுவு செயல் திட்டமும் வழங்கப்பட வேண்டும் மற்றும் திட்டத்தின் இறுதி EIA/EMP அறிக்கையில் இணைக்கப்பட வேண்டும்.	பொது மக்கள் கருத்து கேட்பு கூட்டம் புள்ளிகள் மற்றும் திட்ட முன்மொழிபவரின் அர்ப்பணிப்பு ஆகியவை இறுதி EIA & EMP அறிக்கையில் புதுப்பிக்கப்படும்.
40	திட்டத்திற்கு எதிராக நிலுவையில் உள்ள வழக்குகளின் விவரங்கள், ஏதேனும் இருந்தால், திட்டத்திற்கு எதிராக ஏதேனும் நீதிமன்றத்தால் நிறைவேற்றப்பட்ட வழிகாட்டுதல் / உத்தரவுடன் கொடுக்கப்பட வேண்டும்.	இந்தத் திட்டத்துக்கு எதிராக எந்த நீதிமன்றத்திலும் வழக்கு நிலுவையில் இல்லை.
41	திட்டத்தின் செலவு (மூலதன செலவு மற்றும் தொடர் செலவு) மற்றும் EMP ஐ செயல்படுத்துவதற்கான செலவு தெளிவாக குறிப்பிடப்பட வேண்டும்.	திட்டச் செலவு அத்தியாயம் எண் 2, இல் கொடுக்கப்பட்டுள்ளது.
42	பேரிடர் மேலாண்மைத் திட்டம் தயாரிக்கப்பட்டு, EIA/EMP அறிக்கையில் சேர்க்கப்படும்.	அத்தியாயம் 7 இன் கீழ் விரிவாக உள்ளது
43	திட்டம் செயல்படுத்தப்பட்டால், திட்டத்தின் பலன்கள் விவரிக்கப்பட வேண்டும். திட்டத்தின் பலன்கள், சுற்றுச்சூழல், சமூகம், பொருளாதாரம், வேலை வாய்ப்பு போன்றவற்றை தெளிவாகக் குறிக்கும்.	இந்தத் திட்டத்திற்கான மொத்த நீர்த் தேவை அத்தியாயம் எண் 2, அட்டவணை எண் 2.13 இல் கொடுக்கப்பட்டுள்ளது.
44	மேற்கூறியவற்றைத் தவிர, கீழே குறிப்பிடப்பட்டுள்ள பொதுவான புள்ளிகளும் பின்பற்றப்பட வேண்டும்: -	
A	EIA/EMP அறிக்கையின் நிர்வாகச் சுருக்கம்	தனி தொகுதியாக இணைக்கப்பட்டுள்ளது
B	அனைத்து ஆவணங்களும் அட்டவணை மற்றும் தொடர்ச்சியான பக்க எண்ணுடன் சரியாகக் குறிப்பிடப்பட வேண்டும்.	அனைத்து ஆவணங்களும் குறியீட்டு மற்றும் தொடர்ச்சியான பக்க எண்ணுடன் சரியாகக் குறிப்பிடப்பட்டுள்ளன.
C	அறிக்கையில் குறிப்பாக அட்டவணைகளில் தரவு வழங்கப்பட்டால், தரவு சேகரிக்கப்பட்ட காலம் மற்றும் ஆதாரங்கள் குறிப்பிடப்பட வேண்டும்.	அட்டவணைகளின் பட்டியல் மற்றும் சேகரிக்கப்பட்ட தரவுகளின் ஆதாரம் சரியாகக் கொடுக்கப்பட்டுள்ளன.
D	MoEF & CC / NABL அங்கீகாரம் பெற்ற ஆய்வகங்களைப் பயன்படுத்தி நீர், காற்று, மண், சத்தம் போன்றவற்றின் அனைத்து பகுப்பாய்வு/சோதனை	அடிப்படை கண்காணிப்பு அறிக்கைகளின் நகல் இந்த வரைவோடு இணைப்பாக இணைக்கப்பட்டுள்ளது

	அறிக்கைகளையும் திட்ட ஆதரவாளர் இணைக்க வேண்டும். திட்டத்தின் மதிப்பீட்டின் போது அனைத்து அசல் பகுப்பாய்வு/சோதனை அறிக்கைகளும் இருக்க வேண்டும்	
E	வழங்கப்பட்ட ஆவணங்கள் ஆங்கிலம் அல்லாத வேறு மொழியில் இருந்தால், ஆங்கில மொழிபெயர்ப்பு வழங்கப்பட வேண்டும்.	பொருந்தாது.
F	அமைச்சினால் முன்னர் வகுக்கப்பட்ட சுரங்கத் திட்டங்களின் சுற்றுச்சூழல் மதிப்பீட்டிற்கான வினாத்தாள் நிரப்பப்பட்டு சமர்ப்பிக்கப்படும்.	பொது மக்கள் கருத்து கேட்பு கூட்டம் புள்ளிகளுக்கு இணங்கிய பிறகு திட்டத்தின் கேள்வித்தாள் இறுதி EIA அறிக்கையில் சமர்ப்பிக்கப்படும்.
G	EIA அறிக்கையைத் தயாரிக்கும் போது, MoEF & CC வழங்கிய ஆதரவாளர்களுக்கான அறிவுறுத்தல்கள் மற்றும் ஆலோசகர்களுக்கான வழிமுறைகள் O.M. இந்த அமைச்சகத்தின் இணையதளத்தில் உள்ள எண். J-11013/41/2006-IA.II(I) தேதி: 4 ஆகஸ்ட், 2009, பின்பற்றப்பட வேண்டும்.	MoEF & CC O.M வழங்கிய வழிமுறைகள் எண். J-11013/41/2006-IA. II (I) தேதி: 4 ஆகஸ்ட், 2009 பின்பற்றப்படுகிறது.
H	அடிப்படை நோக்கம் மற்றும் திட்ட அளவுருக்களில் ஏதேனும் மாற்றங்கள் செய்யப்பட்டால் (படிவம்-I மற்றும் TOR ஐப் பாதுகாப்பதற்கான PFR இல் சமர்ப்பிக்கப்பட்டவை) அத்தகைய மாற்றங்களுக்கான காரணங்களுடன் MoEF & CC இன் கவனத்திற்குக் கொண்டு வரப்பட வேண்டும், மேலும் அனுமதி பெறப்பட வேண்டும். TOR ஐயும் மாற்ற வேண்டியிருக்கும். வரைவு EIA/EMP இன் கட்டமைப்பு மற்றும் உள்ளடக்கத்தில் பொது மக்கள் கருத்து கேட்பு கூட்டம் பின் ஏற்படும் மாற்றங்கள் (P.H. செயல்முறையிலிருந்து எழும் மாற்றங்கள் தவிர) திருத்தப்பட்ட ஆவணங்களுடன் PH ஐ மீண்டும் நடத்த வேண்டும்.	அனைத்து திட்டங்களுக்கும் படிவம்-I, சுரங்கத் திட்டம் மற்றும் முன் சாத்தியக்கூறு அறிக்கை ஆகியவற்றில் எந்த மாற்றமும் இல்லை.
I	சுற்றறிக்கையின்படி எண். ஜே-11011/618/2010-ஐஏ. II(I) தேதி: 30.5.2012, திட்டத்தின் தற்போதைய செயல்பாடுகளுக்கு சுற்றுச்சூழல் அனுமதியில் குறிப்பிடப்பட்டுள்ள	பொருந்தாது.

	<p>நிபந்தனைகளுக்கு இணங்குவதற்கான சான்றளிக்கப்பட்ட அறிக்கை, சுற்றுச்சூழல், வனம் மற்றும் காலநிலை மாற்ற அமைச்சகத்தின் பிராந்திய அலுவலகத்திலிருந்து பெறப்பட வேண்டும், பொருந்தும் என.</p>	
J	<p>EIA அறிக்கையையும் உள்ளடக்கியிருக்க வேண்டும் (i) முக்கிய நிலப்பரப்பு அம்சங்கள், வடிகால் மற்றும் சுரங்கப் பகுதி, (ii) புவியியல் வரைபடங்கள் மற்றும் பிரிவுகள் மற்றும் (iii) சுரங்க குழி மற்றும் வெளிப்புற குப்பைகளின் பகுதிகள், ஏதேனும் இருந்தால், நிலத்தின் அம்சங்களை தெளிவாகக் காட்டும் பகுதியின் மேற்பரப்புத் திட்டம் அருகில் உள்ள பகுதி.</p>	<p>திட்டப் பகுதியின் செயற்கைக்கோள் படங்கள் மற்றும் எல்லை ஆயத்தொகுப்புகள் இல் கொடுக்கப்பட்டுள்ளன அத்தியாயம் எண் 1 படம் எண் .1.1 பக்கம் எண்.3 இப்பகுதியின் புவியியல் குறிப்பிடப்பட்டுள்ளது அத்தியாயம் எண் 2 படம் எண் 2.10. பக்கம் எண்.41</p>

பொருளடக்கம்

அத்தியாயம் 1. அறிமுகம் 35

அத்தியாயம் 2- திட்ட விளக்கம்	47
அத்தியாயம்-3 சுற்றுச்சூழலின் விளக்கம்	71
அத்தியாயம் 4: எதிர்பார்க்கப்பட்ட சுற்றுச்சூழல் தாக்கங்கள் மற்றும் தணிப்பு நடவடிக்கைகள்.....	157
அத்தியாயம்- 5: மாற்றுகளின் பகுப்பாய்வு (தொழில்நுட்பம் மற்றும் தளம்)	183
அத்தியாயம்-6 சுற்றுச்சூழல் கண்காணிப்பு திட்டம்	185
அத்தியாயம்-7-கூடுதல் ஆய்வுகள்.....	190
அத்தியாயம் 8. திட்ட நன்மைகள்	208
அத்தியாயம் 9- சுற்றுச்சூழல் செலவு பலன் பகுப்பாய்வு.....	213
அத்தியாயம் -10-சுற்றுச்சூழல் மேலாண்மைத் திட்டம்.....	214
அத்தியாயம் 12: ஆலோசகர்களை வெளிப்படுத்துதல்	234

அத்தியாயம் 1. அறிமுகம்

1.0 முன்னுரை

சுற்றுச்சூழல் தாக்க மதிப்பீடு (EIA) என்பது நிலையான வளர்ச்சியை உறுதி செய்வதற்கான மேலாண்மைக் கருவியாகும், மேலும் இது ஒரு செயல்திட்டத்தின் சுற்றுச்சூழல், சமூக மற்றும் பொருளாதார தாக்கங்களை முடிவெடுப்பதற்கு முன் கண்டறிய பயன்படுகிறது. இது ஒரு முடிவெடுக்கும் கருவியாகும், இது எந்தவொரு திட்டத்திற்கும் பொருத்தமான முடிவுகளை எடுப்பதில் முடிவெடுப்பவர்களை வழிநடத்துகிறது. EIA திட்டத்தினால் ஏற்படும் நன்மை மற்றும் பாதகமான விளைவுகளை முறையாக ஆய்வு செய்கிறது மற்றும் திட்ட வடிவமைப்பின் போது இந்த தாக்கங்கள் கணக்கில் எடுத்துக்கொள்ளப்படுவதை உறுதி செய்கிறது. இது சமூகப் பங்கேற்பு, தகவல், முடிவெடுப்பவர்களை ஊக்குவிப்பதன் மூலம் மோதல்களைக் குறைக்கிறது மற்றும் சுற்றுச்சூழலுக்கு உகந்த திட்டத்திற்கான அடித்தளத்தை உருவாக்க உதவுகிறது.

கட்டுமானத் தொழிலுக்கு சாதாரண கல் மற்றும் கிராவல் முக்கிய தேவை. இந்த முன்மொழியப்பட்ட குவாரி திரு. R.அனுகிரகபிரசாத் சாதாரண கல் மற்றும் கிராவல் குவாரி குழுமத்தின் உத்தேசிக்கப்பட்ட இரண்டு குவாரி மற்றும் நடப்பில் உள்ள இரண்டு குவாரி மொத்த பரப்பளவு 10.59.5 ஹெக்டர் பாக்கம் கிராமம், மதுராந்தகம் வட்டம், செங்கல்பட்டு மாவட்டம்.

இந்தக் கிளஸ்டர் குவாரிகளில், 9519 என்ற கோப்பிற்காக ஏற்கனவே சேகரிக்கப்பட்ட அடிப்படை கண்காணிப்புத் தரவுகள் திரு.V.சந்திரன் டிசம்பர் 2022 முதல் பிப்ரவரி 2023 வரையிலான காலகட்டத்தில் சுற்றுச்சூழல், வனம் மற்றும் காலநிலை மாற்றம் அமைச்சகம் (MoEF & CC) ஜூன் 8, 2022 தேதியிட்ட IA பிரிவு அலுவலக குறிப்பாணையின்படி இந்த முன்மொழிவுக்கு அதே அடிப்படைத் தரவுகள் பயன்படுத்தப்பட்டன. EIA/EMP அறிக்கைகளைத் தயாரிப்பதற்குப் பயன்படுத்தப்படும் அடிப்படைத் தரவு, ToRக்கான கோரிக்கை அல்லது அதன் சிக்கலைப் பொருட்படுத்தாமல், எந்த நிலையிலும் சேகரிக்கப்படலாம். எவ்வாறாயினும், அத்தகைய அடிப்படைத் தரவு மற்றும் ஆலோசனையானது, முன்மொழிவைச் சமர்ப்பிக்கும் போது, சுற்றுச்சூழல் அனுமதி (EC) வழங்குவதற்காக, ToR பரிந்துரைக்கப்பட்டபடி, மூன்று ஆண்டுகளுக்கு மேல் பழையதாக இருக்கக்கூடாது.

1.1 அறிக்கையின் நோக்கம்

சுற்றுச்சூழல் மற்றும் வனத்துறை அமைச்சகம், இந்திய அரசு, அதன் EIA அறிவிப்பின் மூலம் S.O. 14 செப்டம்பர் 2006 இன் 1533(E) மற்றும் அரசாங்க அறிவிப்பின்படி அதன் அடுத்தடுத்த திருத்தங்கள் S.O. ஆகஸ்ட் 14, 2018 இன் 3977 (E), சுரங்கத் திட்டங்கள் இரண்டு வகைகளின் கீழ் வகைப்படுத்தப்பட்டுள்ளன, அதாவது A (> 100 ஹெக்டேர்) மற்றும் B (\leq 100 ஹெக்டேர்), மற்றும் பின் இணைப்பு-XI இல் உள்ள குழுமச் சூழ்நிலை உட்பட சிறு கனிமங்களின் சுற்றுச்சூழல் அனுமதி குறித்த தேவைகளை திட்டவட்டமாக வழங்குதல்.


இப்போது, 04.09.2018 & 13.09.2018 தேதியிட்ட உத்தரவின்படி, மாண்புமிகு தேசிய பசுமைத் தீர்ப்பாயம், புது தில்லி, ஓ.ஏ. 2018 இன் எண். 173 & ஓ.ஏ. 2016 இன் எண். 186 மற்றும் MoEF & CC அலுவலக குறிப்பாணை F. எண். L-11011/175/2018-IA-II (M) தேதி:

12.12.2018, EIA, EMPக்கான தேவையை தெளிவுபடுத்தியது, எனவே அனைத்துப் பகுதிகளுக்கும் பொது ஆலோசனை 5 முதல் 25 ஹெக்டேர் வரை B- 1 பிரிவில் வருகிறது மற்றும் SEAC/SEIAA மற்றும் குழும நிலைமைக்காக மதிப்பிடப்படுகிறது.

முன்மொழியப்பட்ட திட்டம் "B1" செயல்பாடு 1(a) வகையின் கீழ் வகைப்படுத்தப்பட்டுள்ளது (குழும சூழ்நிலையில் சுரங்க குத்தகை பகுதி) மற்றும் SEIAA - TN இல் பொது மக்கள் கருத்து கேட்பு கூட்டம் நடத்தி சுற்றுச்சூழல் அனுமதி வழங்குவதற்கான EIA/EMP அறிக்கையை சமர்ப்பித்த பிறகு பரிசீலிக்கப்படும்.

"சுற்றுச்சூழல் அனுமதி வழங்குவதற்காக பொது மக்கள் கருத்துகேட்பு மேற்கொள்வதற்காக வெளியிடப்பட்ட ToR அடிப்படையில் தயாரிக்கப்பட்ட வரைவு EIA அறிக்கை"

படம் 1.1: குழுமச் சுரங்கத்தின் வரைபடம்



1.2 திட்டத்தளம் மற்றும் திட்ட உரிமையாளரின் விவரம்
1.2.1 திட்டத்தின் விவரம்

அட்டவணை 1.1: முன்மொழியப்பட்ட திட்டங்களின் முக்கிய அம்சங்கள்

முன்மொழிவு - P1	
திட்டத்தின் பெயர்	திரு.R.அனுகிரக பிரசாத் சாதாரண கல் மற்றும் கிராவல் குவாரி
எஸ் எப். எண்கள்.	492/2A (P), 2B (P) 2C (P), 2D (P), 493/1A2(P), 1B (P) and 493/1C (P)
பரப்பளவு	1.25.0 ஹெக்டேர்
நில வகை	பட்டா நிலம்
கிராமம் மற்றும் மாவட்டம்	பாக்கம் கிராமம், மதுராந்தகம் தாலுக்கா, செங்கல்பட்டு மாவட்டம்

1.2.2 திட்ட உரிமையாளரின் விவரம்

அட்டவணை 1.2: திட்ட உரிமையாளரின் விவரங்கள்

திட்ட முன்மொழிபவரின் பெயர்	திரு.R.அனுகிரக பிரசாத்
முகவரி	S/O. ராமதாஸ், எண். 7, திருமஞ்சன தெரு, சீர்காழி டவுன், மயிலாடுதுறை மாவட்டம், தமிழ்நாடு மாநிலம் - 609 110.
கைபேசி	+91 99655 66442
நிலை	உரிமையாளர்

ஆதாரம்: அங்கீகரிக்கப்பட்ட சுரங்கத் திட்டம்

1.3 திட்டத்தின் சுருக்கமான விளக்கம்

1.3.1 திட்டத்தின் தன்மை மற்றும் அளவு

5.0மீ பெஞ்ச் உயரம் மற்றும் 5.0மீ பெஞ்ச் அகலம் கொண்ட திறந்தவெளி இயந்திரமயமாக்கப்பட்ட சுரங்க முறையின் மூலம் ஜாக் ஹேமர் ட்ரில்லிங் & ஸ்லரி வெடிபொருளை வெடிக்கும் போது பயன்படுத்துவதன் மூலம் குவாரிகளை மேற்கொள்ள உத்தேசிக்கப்பட்டுள்ளது. ஹைட்ராலிக் எக்ஸ்கவேட்டர் மற்றும் டிப்பர்கள் ஏற்றுதல் மற்றும் போக்குவரத்துக்கு பயன்படுத்தப்படுகின்றன. இரண்டாம் நிலை வெடிப்பைத் தவிர்க்க ராக் பிரேக்கர்கள் பயன்படுத்தப்படுகின்றன.

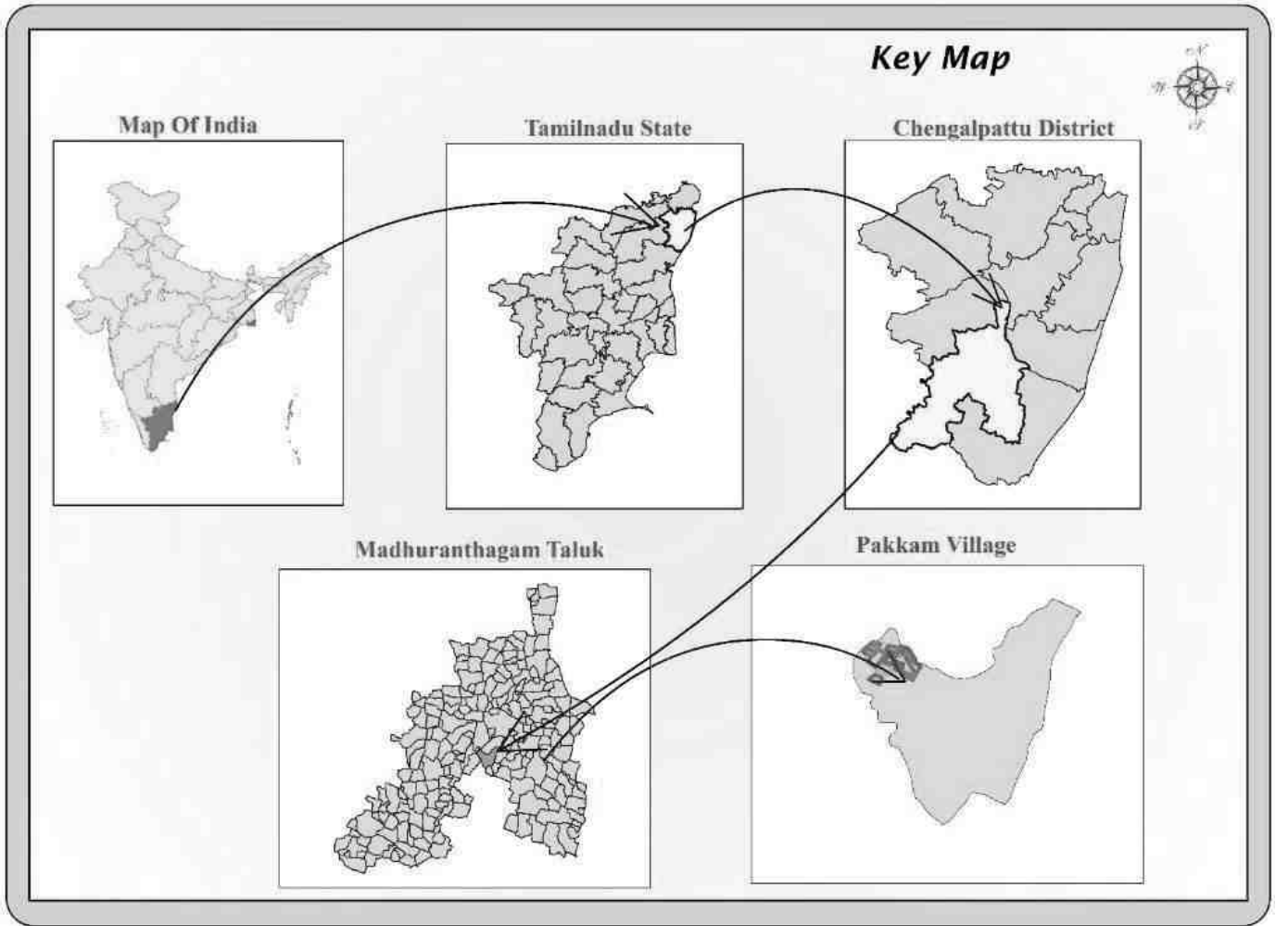
அட்டவணை 1.3: திட்டத்தின் சுருக்கமான விளக்கம்

குவாரியின் பெயர்	திரு.R.அனுகிரக பிரசாத் சாதாரண கல் மற்றும் கிராவல் குவாரி	
நிலப்பரப்பு வரைபட எண்	57-P/15	
அட்சரேகை	12°28'28.3353"N to 12°28'32.5101"N	
தீர்க்கரேகை	79°50'54.8050"E to 79°51'00.1429"E	
மிக உயர்ந்த உயரம்	64 மீ AMSL	
சுரங்கத்தின் முன்மொழியப்பட்ட ஆழம்	32 மீ bgl (2மீ கிராவல் + 30 மீ சாதாரண கல்)	
	10 ஆண்டுகள்	
புவியியல் வளங்கள்	சாதாரண கல் மீ ³	கிராவல் மீ ³
	3,75,000 m ³	25,000 m ³
சுரங்க இருப்புக்கள்	சாதாரண கல் மீ ³	கிராவல் மீ ³
	1,26,230 m ³	18,000 m ³
ஆண்டு உற்பத்தி	சாதாரண கல் மீ ³	கிராவல் மீ ³
	1,26,230 m ³	18,000 m ³
இறுதி குழி பரிமாணம்	120m (L) X 75m (W) X 32m (D)	
சுற்று வட்டாரப் பகுதியில் நீர்மட்டம்	70 - 65 மீ தரைமட்டத்திலிருந்து கீழே	
சுரங்க முறை	திறந்தவெளி இயந்திரமயமாக்கப்பட்ட சுரங்க முறை துளையிடுதல் மற்றும் வெடித்தல் ஆகியவற்றை உள்ளடக்கியது	
இயந்திரங்கள் முன்மொழியப்பட்டன	ஜாக்ஹாம்மர்	3 Nos
	கம்பிரசர்	1 Nos
	ஹைட்ராலிக் எக்ஸவேட்டர்	1 Nos
	டிப்பர்கள்	2 Nos
வெடிக்கும் முறை	ஷாட் ஹோல் டிரில்லிங் மூலம் கட்டுப்படுத்தப்பட்ட பிளாஸ்டிக் முறை மற்றும் 25 மிமீ ஸ்லரி வெடிமருந்து சிறிய டயா ஆகியவை சாதாரண கல்லை அகற்றுவதற்கும் வெற்றி பெறுவதற்கும் உடைக்க மற்றும் ஹீவிங் விளைவைப் பயன்படுத்த பரிந்துரைக்கப்படுகிறது. ஆழமான துளையிடல் முன்மொழியப்படவில்லை.	
உத்தேச மனிதவள வரிசைப்படுத்தல்	22	
EMP செலவு	Rs 36,42,598	
CER செலவு	ரூ. 5,00,000/-	
முன்மொழியப்பட்ட நீர் தேவை	2.0 KLD	
அருகிலுள்ள குடியிருப்பு	பாக்கம் - 780 மீ தென்கிழக்கு	

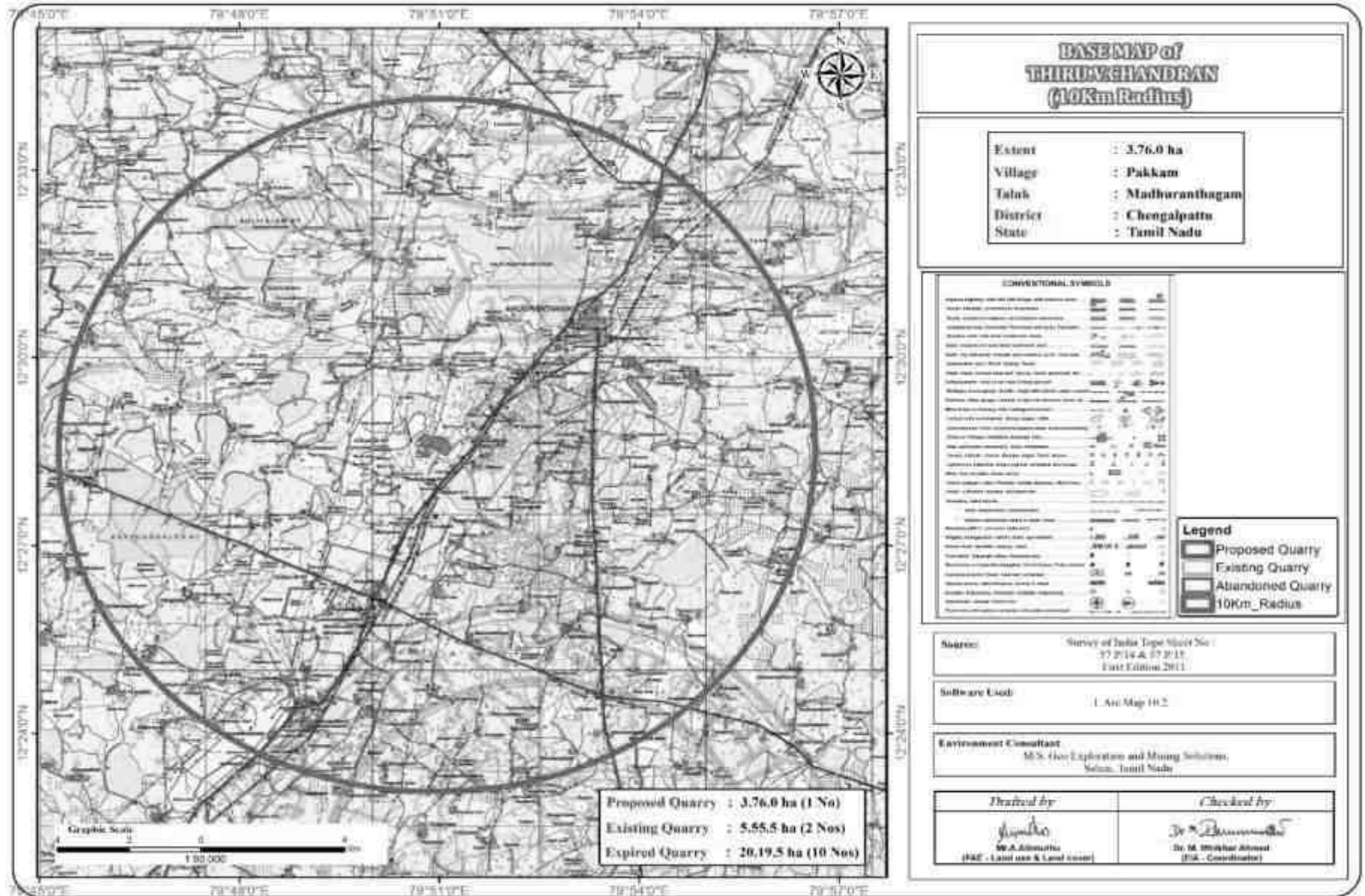
1.3.2 திட்டத்தின் இருப்பிடம்

- முன்மொழியப்பட்ட திட்டம் மதுராந்தகம் தாலுகா மற்றும் செங்கல்பட்டு மாவட்டம் பாக்கம் கிராமத்தில் உள்ளது.
- பாக்கம் கிராமம் மதுராந்தகம் தாலுக்காவின் தென்மேற்கே சுமார் 5 கிமீ தொலைவில் அமைந்துள்ளது.
- இந்திய சர்வே ஆஃப் இந்தியா, டோபோஷீட் எண். 57-P/15 இல் இந்தப் பகுதி குறிக்கப்பட்டுள்ளது. இப்பகுதி $12^{\circ}28'28.3353''N$ முதல் $12^{\circ}28'32.5101''N$ வரையிலான அட்சரேகைகளுக்கும் $79^{\circ}50'54.8050''E$ முதல் $79^{\circ}51'00.1429''E$ வரையிலான தீர்க்கரேகைகளுக்கும் இடையே அமைந்துள்ளது...

படம் 1.1 தளத்தின் இருப்பிடத்தைக் காட்டும் வரைபடம்



படம் 1.2: 10 கிமீ சுற்றளவு பகுதியின் நிலப்பரப்பு வரைபடம்



1.4 சுற்றுச்சூழல் அனுமதி

திட்டத்திற்கான சுற்றுச்சூழல் அனுமதி செயல்முறை நான்கு நிலைகளைக் கொண்டிருக்கும். தொடர்ச்சியான வரிசையில் இந்த நிலைகள் கீழே கொடுக்கப்பட்டுள்ளன:

1. தகுதி அடிப்படையில் பிரித்தல்
2. தெளிவுரை
3. பொது மக்கள் ஆலோசனை &
4. மதிப்பீடு

தகுதி அடிப்படையில் பிரித்தல்-

- முன்மொழிபவர் சாதாரண கல் மற்றும் கிராவல் குவாரி குத்தகைக்கு விண்ணப்பித்தார் தேதி 02.11.2022
- முதல் தகவல் சுரங்கத்திட்டம் தயாரிக்கும்படி கடிதம் மாவட்ட ஆட்சியர், செங்கல்பட்டு Rc.No. 162/Mines/2022 Dated: 17.07.2023 அவர்களால் வழங்கப்பட்டது.
- சுரங்கத் திட்டம் அங்கீகரிக்கப்பட்ட தகுதி வாய்ந்த நபரால் தயாரிக்கப்பட்டது மற்றும் உதவி இயக்குநர், புவியியல் மற்றும் சுரங்கம், செங்கல்பட்டு மாவட்டம், Rc.No. 162/Mines/2022 Dated: 31.07.2023
- முன்மொழிவு எண். SIA/TN/MIN/440547/2023, Dated: 16.08.2023 அன்று, சுற்றுச்சூழல் அனுமதிக்கான ToRக்கு ஆதரவாளர் விண்ணப்பித்தார்.

மதிப்பாய்வு -

- இந்த முன்மொழிவு 21/09/2023 அன்று நடைபெற்ற 409 வது SEAC கூட்டத்தில் வைக்கப்பட்டது மற்றும் குழுவானது ToR ஐ வழங்க பரிந்துரைத்தது.
- இந்த முன்மொழிவு 09.02.2023 அன்று நடைபெற்ற 660வது SEIAA கூட்டத்தில் பரிசீலிக்கப்பட்டு, Lr எண். SEIAA-TN/F.No.10327/SEAC/1(a)ToR-1577/2023 Dated:06.10.2023. இல் ToR வழங்கப்பட்டது.

பொது மக்கல் கலந்துரையாடல்-

தமிழ்நாடு மாசுக்கட்டுப்பாட்டு வாரியத்தின் (TNPCB) உறுப்பினர் செயலாளருக்கான விண்ணப்பம், திட்டத் தளத்தில் அல்லது மாவட்டத்தில் அதன் அருகாமையில் பரந்த அளவில் பொதுமக்களின் பங்கேற்பை உறுதிசெய்யும் வகையில் முறையாக, நேரக்கட்டுப்பாடு மற்றும் வெளிப்படையான முறையில் பொது மக்கள் கருத்து கேட்பு கூட்டம் நடத்த வேண்டும். இந்த வரைவு EIA/ EMP அறிக்கை மற்றும் பொது மக்கள் கருத்து கேட்பு கூட்டம் நடவடிக்கைகளின் முடிவுகள் இறுதி EIA/ EMP அறிக்கையில் விரிவாக இருக்கும்.

மதிப்பீடு -

மதிப்பீடு என்பது மாநில வல்லுநர் மதிப்பீட்டுக் குழுவின் (SEAC) விண்ணப்பத்தின் விரிவான ஆய்வு மற்றும் இறுதி EIA & EMP அறிக்கை போன்ற பிற ஆவணங்கள், பொது மக்கள் கருத்துகேட்பு கூட்ட நடவடிக்கைகள் உள்ளிட்ட பொது ஆலோசனைகளின் முடிவு, ஆதரவாளரால் சமர்ப்பிக்கப்பட்ட ஒழுங்குமுறை ஆணையத்திடம் சுற்றுச்சூழல் அனுமதி வழங்கப்படும்

1.5 பின்வரும் குறிப்புகளைப் பயன்படுத்தி அறிக்கை தயாரிக்கப்பட்டுள்ளது:

- கனிம சுரங்கம், சுற்றுச்சூழல் மற்றும் வனம் அமைச்சகம், பிப்ரவரி 2010 க்கான சுற்றுச்சூழல் தாக்க மதிப்பீட்டின் வழிகாட்டுதல் கையேடு
- EIA அறிவிப்பு, 14 செப்டம்பர், 2006
- குழுமத்தில் உள்ள அனைத்து முன்மொழியப்பட்ட மற்றும் ஏற்கனவே உள்ள குவாரிகளின் அங்கீகரிக்கப்பட்ட சுரங்கத் திட்டம்.
- ToR கடிதம் எண் SEIAA-TN/F.No. 10327/SEAC/1(a)ToR-1577/2023 Dated:06.10.2023.
- அங்கீகரிக்கப்பட்ட சுரங்கத்திட்டம்

1.6 பிந்தைய சுற்றுச்சூழல் அனுமதி கண்காணிப்பு

MoEF & CC S.O. 5845 (இ) தேதி: 26.11.2018 அறிவிப்பின்படி ஒவ்வொரு காலண்டர் ஆண்டிலும் ஜூன் 1 மற்றும் டிசம்பர் 1 ஆம் தேதிகளில் EC வழங்கிய பிறகு MoEF & CC பிராந்திய அலுவலகம் & SEIAA க்கு அந்தந்த முன்மொழியப்பட்ட திட்ட ஆதரவாளர்கள் நிர்ணயிக்கப்பட்ட சுற்றுச்சூழல் அனுமதி விதிமுறைகள் மற்றும் நிபந்தனைகள் தொடர்பான அரையாண்டு இணக்க அறிக்கையை சமர்ப்பிக்க வேண்டும்.

1.7 EIA ஆவணத்தின் பொதுவான அமைப்பு

EIA அறிக்கையின் ஒட்டுமொத்த உள்ளடக்கங்கள் EIA அறிவிப்பு 2006 மற்றும் MoEF & CC ஆல் வெளியிடப்பட்ட "மினரல்கள் சுரங்கத்திற்கான சுற்றுச்சூழல் தாக்க மதிப்பீட்டு வழிகாட்டுதல் கையேடு" ஆகியவற்றில் பரிந்துரைக்கப்பட்ட உள்ளடக்கங்களின் பட்டியலைப் பின்பற்றுகிறது.

அட்டவணை 1.4: EIA ஆவணத்தின் அமைப்பு

வ.எண்	அத்தியாயம்	தலைப்பு	விபரங்கள்
1	அத்தியாயம் 1	அறிமுகம்	இந்த EIA/EMP ஆய்வுகளின் நோக்கம் மற்றும் நோக்கத்துடன் ஒரு அறிமுகம் அளிக்கிறது
2	அத்தியாயம் 2	திட்ட விளக்கம்	திட்டத்தின் தொழில்நுட்ப விவரங்களை வழங்குகிறது
3	அத்தியாயம் 3	சுற்றுச்சூழல் விளக்கம்	ஒரு பருவத்திற்கான (3 மாதங்கள்) ஆய்வுப் பகுதியில் பல்வேறு சுற்றுச்சூழல் அளவுருக்களுக்கான அடிப்படை நிலையை வழங்குகிறது
4	அத்தியாயம் 4	எதிர்பார்க்கப்படும் சுற்றுச்சூழல் பாதிப்புகள் மற்றும் தணிப்பு நடவடிக்கைகள்	முன்மொழியப்பட்ட திட்டச் செயல்பாடுகள் காரணமாக ஒட்டுமொத்த சுற்றுச்சூழல் தாக்கங்களின் அடையாளம், கணிப்பு மற்றும் மதிப்பீடு ஆகியவற்றை முன்வைக்கிறது. முன்மொழியப்பட்ட தணிப்பு நடவடிக்கைகளையும் வழங்குகிறது.
5	அத்தியாயம் 5	மாற்றுகளின் பகுப்பாய்வு	தளம் தொடர்பான மாற்றுகளின் பகுப்பாய்வை முன்வைக்கிறது
6	அத்தியாயம் 6	சுற்றுச்சூழல் கண்காணிப்பு திட்டம்	திட்டத்திற்குப் பிந்தைய சுற்றுச்சூழல் கண்காணிப்பு விவரங்களை வழங்கவும்

7	அத்தியாயம் 7	கூடுதல் ஆய்வுகள்	பொது ஆலோசனை, இடர் மதிப்பீடு மற்றும் பேரிடர் மேலாண்மை திட்டத்தை முன்வைக்கிறது
8	அத்தியாயம் 8	திட்டத்தின் நன்மைகள்	திட்டப் பலன்களை முன்வைக்கிறது: உள்கட்டமைப்பில் மேம்பாடுகள், சமூக உள்கட்டமைப்பு வேலைவாய்ப்பு சாத்தியம் -திறன்; அரை திறன் மற்றும் திறமையற்றது போன்றவை,
9	அத்தியாயம் 9	செலவு பயன் பகுப்பாய்வு	ஸ்கோப்பிங் கட்டத்தில் சுற்றுச்சூழல் செலவு பலன் பகுப்பாய்வு பரிந்துரைக்கப்படவில்லை - எனவே இந்த EIA/EMP அறிக்கையில் தனித்தனியாக எந்த பகுப்பாய்வும் மேற்கொள்ளப்படவில்லை
10	அத்தியாயம் 10	சுற்றுச்சூழல் மேலாண்மை திட்டம்	திட்டத்தின் ஒப்புதலுக்குப் பிறகு, தணிப்பு நடவடிக்கைகள் செயல்படுத்தப்படுவதையும் அவற்றின் செயல்திறன் கண்காணிக்கப்படுவதையும் உறுதி செய்வதற்கான நிர்வாக அம்சங்களின் விளக்கம்.
11	அத்தியாயம் 11	சுருக்கம் மற்றும் முடிவு	EIA அறிக்கையின் சுருக்கம்
12	அத்தியாயம் 12	ஈடுபட்டுள்ள ஆலோசகர்களின் வெளிப்பாடு	ஆலோசகர்களின் வெளிப்பாடு

1.8 ஆய்வின் நோக்கம்

EIA ஆய்வின் முக்கிய நோக்கம் குழும குவாரிகளில் ஒட்டுமொத்த தாக்கத்தை அளவிடுவதும், ஒவ்வொரு தனிப்பட்ட குத்தகைகளுக்கும் பயனுள்ள தணிப்பு நடவடிக்கைகளை உருவாக்குவதும் ஆகும். உமிழ்வு ஆதாரங்கள், உமிழ்வு கட்டுப்பாட்டு கருவிகள், பின்னணி காற்றின் தர அளவுகள், வானிலை அளவீடுகள், சிதறல் மாதிரி மற்றும் கழிவுநீர் வெளியேற்றம், தூசி உருவாக்கம் போன்ற மாசுபாட்டின் அனைத்து அம்சங்களையும் பற்றிய விரிவான கணக்கு இந்த அறிக்கையில் விவாதிக்கப்பட்டுள்ளது. (டிசம்பர் 2022 - பிப்ரவரி 2023 வரை) பல்வேறு சுற்றுச்சூழல் கூறுகளுக்காக அடிப்படை கண்காணிப்பு ஆய்வு மேற்கொள்ளப்பட்டது.

அட்டவணை 1.5: சுற்றுச்சூழல் பண்புக்கூறுகள்

வ.எண்.	பண்புகள்	அளவுருக்கள்	மூல மற்றும் அதிர்வெண்
1	சுற்றுப்புற காற்றின் தரம்	PM ₁₀ , PM _{2.5} , SO ₂ , NO ₂	8 இடங்களில் மூன்று மாதங்களுக்கு வாரத்திற்கு இரண்டு முறை 24 மணி நேர மாதிரிகள் தொடர்ந்து எடுக்கப்படும் (2 மையம் & 5 இடையகம்)

2	வானிலை ஆய்வு	காற்றின் வேகம் மற்றும் திசை, வெப்பநிலை, ஈரப்பதம் மற்றும் மழைப்பொழிவு	திட்டத் தளத்திற்கு அருகில், மணிநேரப் பதிவு மற்றும் IMD நிலையத்தின் இரண்டாம் நிலை மூலங்களிலிருந்து தொடர்ந்து மூன்று மாதங்கள்
3	நீர் தரம்	இயற்பியல், வேதியியல் மற்றும் பாக்கிரியாவியல் அளவுருக்கள்	கிராப் மாதிரிகள் 6 இடங்களில் சேகரிக்கப்பட்டன - 4 நிலத்தடி நீர் மற்றும் 2 மேற்பரப்பு நீர் மாதிரிகள்; கண்காணிப்பு காலத்தில் ஒருமுறை.
4	சூழலியல்	நிலப்பரப்பு மற்றும் நீர்வாழ் தாவரங்கள் மற்றும் விலங்கினங்கள் 10 கிமீ சுற்றளவு வட்டத்திற்குள் உள்ளன.	வரையறுக்கப்பட்ட முதன்மை கணக்கெடுப்பு மற்றும் இரண்டாம் நிலை தரவு வனத்துறையிடம் இருந்து சேகரிக்கப்பட்டது.
5	ஒலி அளவுகள்	dB(A) இல் இரைச்சல் அளவுகள்	8 இடங்கள் - EIA ஆய்வின் போது 24 மணிநேரத்திற்கு ஒருமுறை தரவு கண்காணிக்கப்படுகிறது
6	மண் பண்புகள்	இயற்பியல் மற்றும் இரசாயன அளவுருக்கள்	ஆய்வுக் காலத்தில் 6 இடங்களில் ஒருமுறை
7	நில பயன்பாடு	பல்வேறு வகைகளுக்கு நிலம் பயன்பாடு	சர்வே ஆஃப் இந்தியா நிலப்பரப்பு தாள் மற்றும் செயற்கைக்கோள் படங்கள் மற்றும் முதன்மை ஆய்வு ஆகியவற்றின் அடிப்படையில்.
8	சமூக பொருளாதார அம்சங்கள்	சமூக-பொருளாதார மற்றும் மக்கள்தொகை பண்புகள், தொழிலாளர் பண்புகள்	முதன்மை கணக்கெடுப்பு மற்றும் இந்திய மக்கள் தொகை கணக்கெடுப்பு 2011 போன்ற இரண்டாம் நிலை ஆதாரங்களின் தரவுகளின் அடிப்படையில்.
9	நீரியல்	பகுதியின் வடிகால் அமைப்பு, நீரோடைகளின் தன்மை, நீர்நிலை பண்புகள், ரீசார்ஜ் மற்றும் வெளியேற்றும் பகுதிகள்	இரண்டாம் நிலை ஆதாரங்களில் இருந்து சேகரிக்கப்பட்ட தரவு மற்றும் நீர்-புவியியல் ஆய்வு அறிக்கை தயாரிக்கப்பட்டது.
10	இடர் மதிப்பீடு மற்றும் பேரிடர் மேலாண்மை திட்டம்	தீ மற்றும் வெடிப்புகள் மற்றும் நச்சுப் பொருட்களின் வெளியீடு ஆகியவற்றால் பேரழிவு ஏற்படக்கூடிய பகுதிகளை அடையாளம் காணவும்	சுரங்கத்துடன் தொடர்புடைய ஆபத்துக்கான இடர் பகுப்பாய்வின் கண்டுபிடிப்புகளின் அடிப்படையில்.

ஆதாரம்: ஆய்வகங்களின் தள கண்காணிப்பு தரவு/மாதிரி

SEIAA - TN மற்றும் MoEF & CC ஆல் வெளியிடப்பட்ட நிலையான ToR வழங்கிய ToR இன் தேவையின்படி தரவு சேகரிக்கப்பட்டது

1.8.1 ஒழுங்குமுறை இணக்கம் & பொருந்தக்கூடிய சட்டங்கள்/விதிமுறைகள்

- தமிழ்நாடு சிறு கனிமச் சலுகை விதிகள், 1959 இன் படி குவாரி குத்தகைக்கான விண்ணப்பம்
- தமிழ்நாடு சிறு கனிமச் சலுகை விதிகள், 1959 இன் படி சுரங்கத் திட்டத்தைத் தயாரிப்பதற்கும் சுற்றுச்சூழல் அனுமதி பெறுவதற்கும் துல்லியமான பகுதி தொடர்பு கடிதம் பெறப்பட்டது.
- தமிழ்நாடு சிறு கனிமச் சலுகை விதிகள், 1959-ன் திருத்தத்தின்படி 41 & 42 விதிகளின் கீழ் சுரங்கத் திட்டம் அங்கீகரிக்கப்பட்டது.
- ToR கடிதம் SEIAA-TN/F.No. 10327/SEAC/1(a)ToR-1577/2023 Dated:06.10.2023

அத்தியாயம் 2- திட்ட விளக்கம்

2.0 பொது விளக்கம்

முன்மொழியப்பட்ட சாதாரண கல் குவாரிகளுக்கு சுற்றுச்சூழல் அனுமதி தேவை. முன்மொழியப்பட்ட ஒன்று மற்றும் தற்போதுள்ள இரண்டு குவாரிகள் ஒரு கிளஸ்டரை உருவாக்குகின்றன; MoEF & CC அறிவிப்பின்படி கணக்கிடப்படுகிறது S.O. 2269(E) தேதி 1 ஜூலை 2016 மற்றும் மொத்த பரப்பளவு 10.59.5 ஹெக்டேர்.

தொகுப்பின் அளவு 5 ஹெக்டேருக்கு மேல் இருப்பதால், இந்த முன்மொழிவு B1 வகையின் கீழ் வருகிறது: 04.09.2018 & 13.09.2018 தேதியிட்ட ஆணைப்படி, மாண்புமிகு தேசிய பசுமைத் தீர்ப்பாயம், புது தில்லி O.A. 2018 இன் எண். 173 & ஓ.ஏ. எண், 2016 இன் 186 மற்றும் MoEF & CC அலுவலக குறிப்பாணை F. எண். L-11011/175/2018-IA-II (M) தேதி: 12.12.2018, மற்றும் சுற்றுச்சூழல் அனுமதி பெறுவதற்கு EIA, EMP மற்றும் பொது ஆலோசனைக்கான தேவை.

2.1 திட்டத்தின் விளக்கம்

முன்மொழியப்பட்ட திட்டங்கள் குறிப்பிட்ட தளம் மற்றும் இந்த திட்டத்திற்கு கூடுதல் பகுதி தேவையில்லை. முன்மொழியப்பட்ட குவாரிகளில் இருந்து கழிவுநீர் உற்பத்தி/வெளியேற்றம் இல்லை.

குழுமத்தில் முன்மொழியப்பட்ட அனைத்து குவாரிகளுக்கும் சுரங்க முறை பொதுவானது. இரண்டாம் நிலை வெடிப்பை தவிர்க்க ஜாக்ஹாம்மர் துளையிடுதல் மற்றும் வெடித்தல் மூலம் பெற்றோர் பாரையிலிருந்து கணிசமான அளவு பாறைகளை பிரித்து, திறந்தவெளி இயந்திரமயமாக்கப்பட்ட முறையில் தோண்டுவதற்கு முன்மொழியப்பட்டது.

2.2 திட்டத்தின் இடம்

- முன்மொழியப்பட்ட குவாரி திட்டம், செங்கல்பட்டு மாவட்டம், மதுராந்தகம் தாலுகாவில் உள்ள பாக்கம் கிராமத்தில் உள்ளது.
- பாக்கம் கிராமம் மதுராந்தகம் தாலுக்காவின் தென்மேற்கே சுமார் 5 கிமீ தொலைவில் அமைந்துள்ளது.
- இந்திய சர்வே ஆஃப் இந்தியா, டோபோஷீட் எண். 57-பி/15 இல் இந்தப் பகுதி குறிக்கப்பட்டுள்ளது. இப்பகுதி 12°28'28.3353"N முதல் 12°28'32.5101"N வரையிலான அட்சரேகைகளுக்கும் 79°50'54.8050"E முதல் 79°51'00.1429"E வரையிலான தீர்க்கரேகைகளுக்கும் இடையே அமைந்துள்ளது.
- சுற்றுச்சூழல் உணர்திறன் மண்டலம், தேசியப் பூங்கா, புலிகள் காப்பகம், யானைகள் வழித்தடம் மற்றும் உயிர்க்கோளக் காப்பகங்கள் ஆகியவற்றிலிருந்து 10 கிமீ சுற்றளவுக்குள் இந்தத் திட்டம் வராது.

அட்டவணை 2.1: தள இணைப்பு

அருகிலுள்ள கிராமம்	பாக்கம் கிராமம் - 1 கி.மீ - தென் கிழக்கு
அருகில் உள்ள நகரம்	மதுராந்தகம் - 5 கி.மீ - தென்கிழக்கு
அருகிலுள்ள சாலை	தேசிய நெடுஞ்சாலை (NH- 45) சென்னை - திருச்சி -1 கி.மீ- தென்கிழக்கு மாநில நெடுஞ்சாலை (SH-117) மதுராந்தகம் - தென்பாக்கம்- 4.0 கி.மீ- கிழக்கு
அருகிலுள்ள ரயில் நிலையம்	மதுராந்தகம் - 5 கி.மீ தென்கிழக்கு
அருகிலுள்ள விமான நிலையம்	சென்னை - 81 கி.மீ - வட கிழக்கு
அருகிலுள்ள துறைமுகம்	என்னூர் - 101 கி.மீ - வட கிழக்கு

ஆதாரம்: சர்வே ஆஃப் இந்தியா நிலப்பரப்பு வரைபடம்

அட்டவணை 2.2: திட்டப் பகுதியின் எல்லை ஒருங்கிணைப்புகள்


திட்டம் - P1		
எல்லைத் தூண் எண்.	அட்சரேகை	தீர்க்கரேகை
1	12° 28' 28.3353"N	79° 50' 59.1797"E
2	12° 28' 28.5908"N	79° 50' 58.2946"E
3	12° 28' 29.5979"N	79° 50' 54.8050"E
4	12° 28' 30.9356"N	79° 50' 55.3063"E
5	12° 28' 31.7157"N	79° 50' 55.6044"E
6	12° 28' 32.5101"N	79° 50' 56.0314"E
7	12° 28' 31.0108"N	79° 51' 00.1429"E
8	12° 28' 30.0500"N	79° 50' 59.8281"E

ஆதாரம் : சுரங்கதிட்ட வரைபடம்


படம் 2.1: உத்தேசிக்கப்பட்டுள்ள சுரங்க இடத்தின் புகைப்படம்



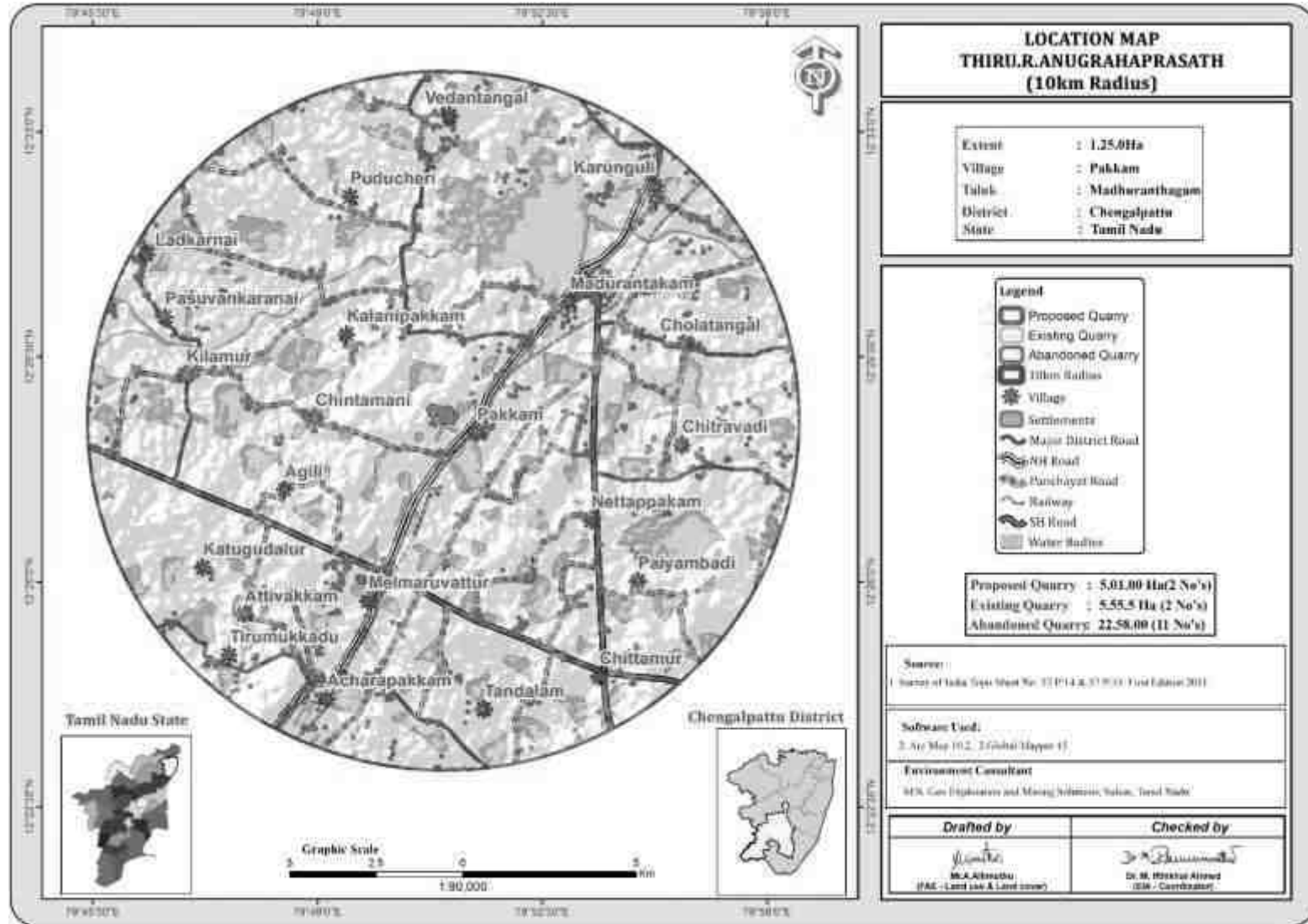
படம் 2.2: திட்டத்தின் க்குள் படம்



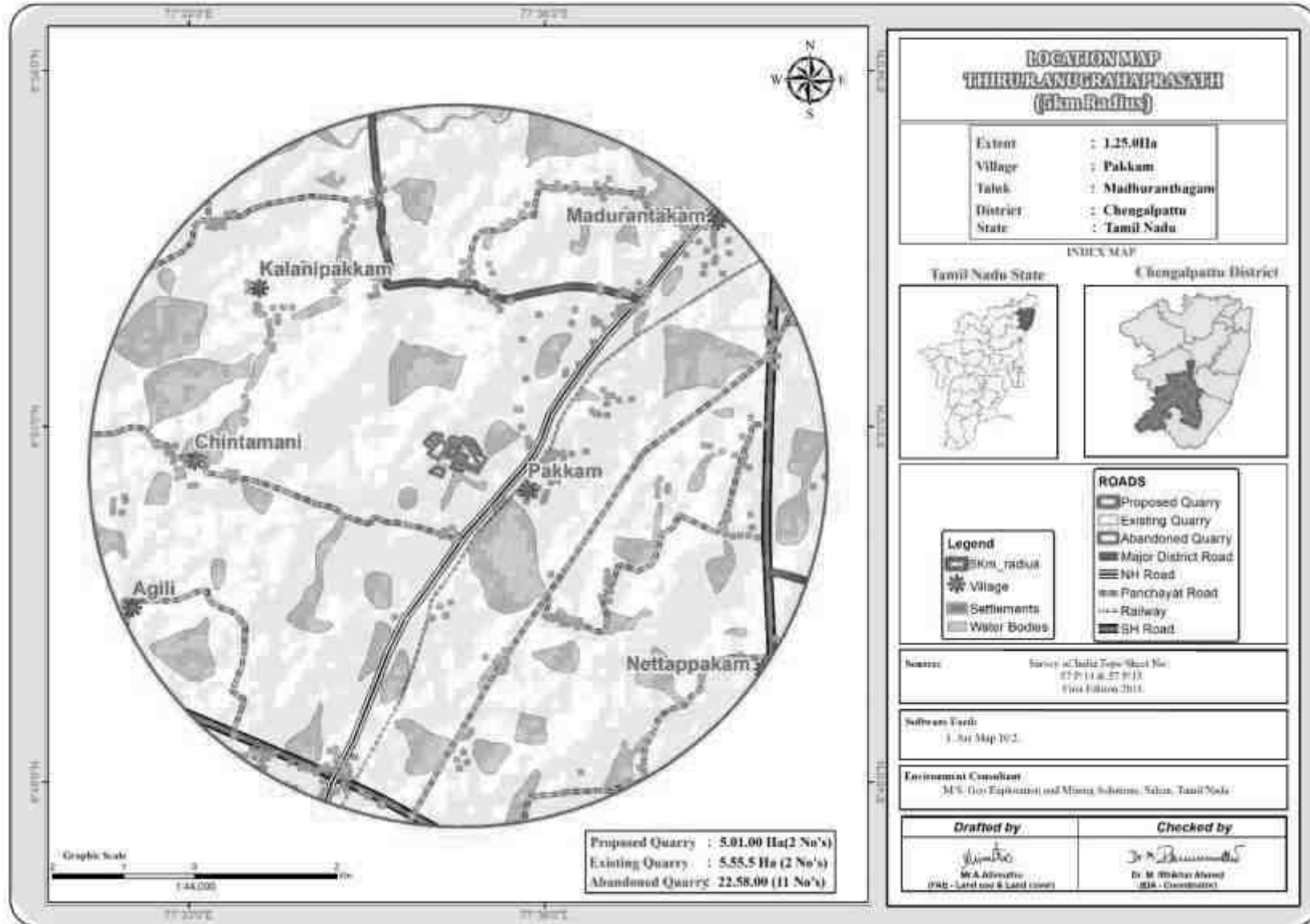
படம் 2.4: கூகுள் எர்த் வரைபடம் - 300மீ, 500மீ சுற்றளவு திட்டளத்தினை சுற்றி



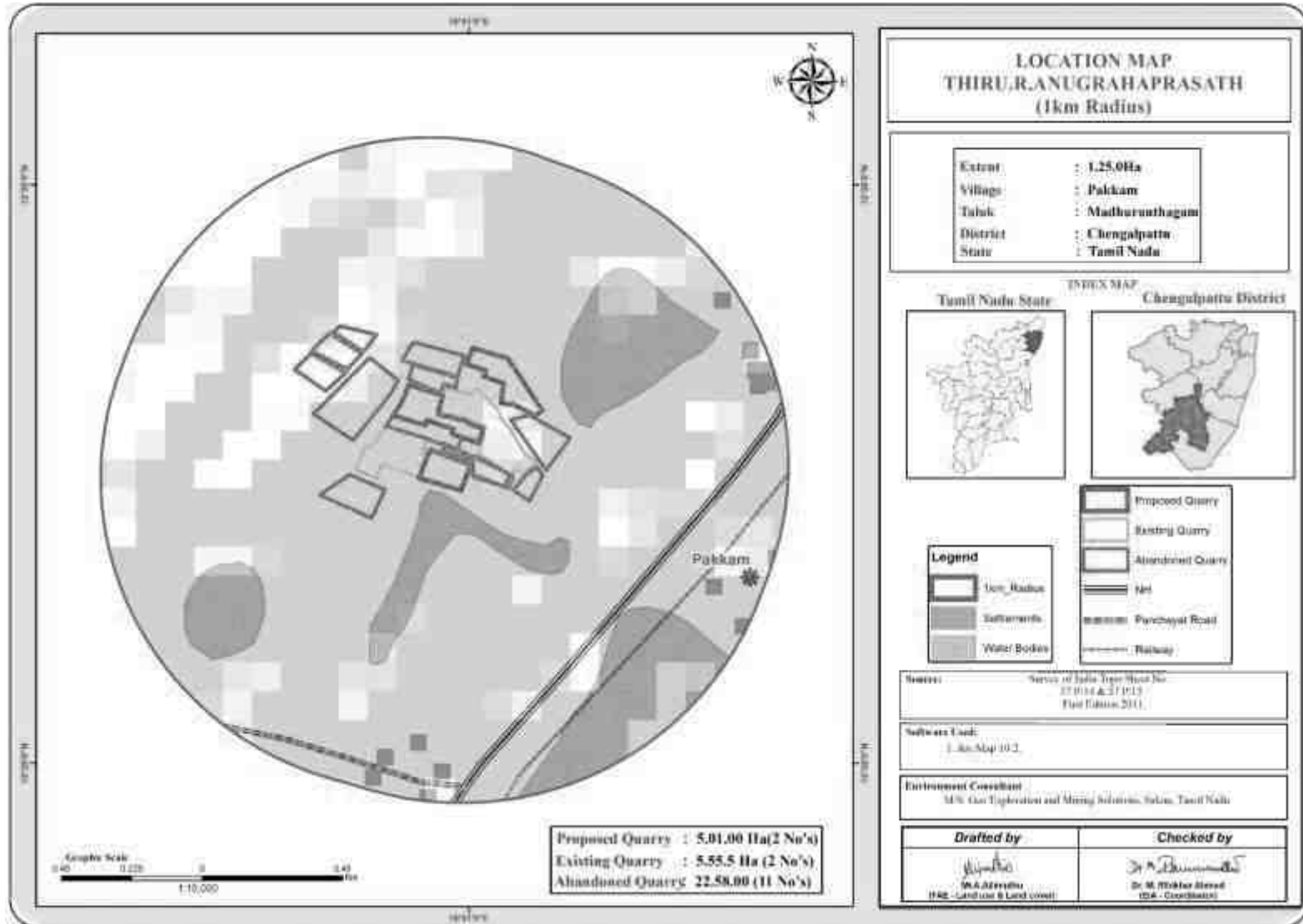
படம் 2.5 10 கிமீ சுற்றளவில் டிஜிட்டல் மயமாக்கப்பட்ட இருப்பிட வரைபடம்



படம் 2.6: 5 கிமீ சுற்றளவில் டிஜிட்டல் மயமாக்கப்பட்ட இருப்பிட வரைபடம்



படம் 2.7:1 கிமீ சுற்றளவில் டிஜிட்டல் மயமாக்கப்பட்ட இருப்பிட வரைபடம்



2.2.1 திட்டப் பகுதி

- முன்மொழியப்பட்ட திட்டம் தளம் சார்ந்தவை
- திட்டப் பகுதிக்குள் கனிம சுத்திகரிப்பு போன்ற செயல்கள் எதுவும் நடைபெறாது
- முன்மொழியப்பட்ட திட்டத்தில் வன நிலம் எதுவும் இல்லை மற்றும் பெரிய தாவரங்கள் மற்றும் மரங்கள் இல்லாதது.

அட்டவணை 2.3: முன்மொழியப்பட்ட திட்டங்களின் நில பயன்பாட்டு முறை

விளக்கம்	தற்போதைய பகுதி (ஹெக்டேர்)	குத்தகைக் காலத்தின் முடிவில் உள்ள பகுதி (ஹெக்டேர்)
குவாரிக்கு உட்பட்ட பகுதி	Nil	0.93.40
உள்கட்டமைப்பு	Nil	0.01.00
சாலைகள்	Nil	0.02.00
பசுமை அரண்	Nil	0.28.60
பயன்படுத்தாத நிலம்	1.25.0	Nil
மொத்தம்	1.25.0	1.25.00

2.2.2 செயல்பாட்டின் அளவு

அட்டவணை 2.4: திட்டத்தின் செயல்பாட்டு விவரங்கள்

விவரங்கள்	விவரங்கள்	
	சாதாரண கல் (5வருட திட்ட காலம்)	கிராவல் (3 ஆண்டு சுரங்க திட்டம்)
புவியியல் வளங்கள்	3,75,000 m ³	25,000m ³
சுரங்க வளங்கள்	1,26,230 m ³	18,000m ³
வெட்டி எடுக்க கூடிய கனிம இருப்புக்கள்	1,26,230 m ³	18,000m ³
சுரங்கத் திட்ட காலம்	10 ஆண்டுகள்	
வேலை நாட்களின் எண்ணிக்கை	300 நாட்கள்	
ஒரு நாளைக்கு உற்பத்தி கன மீ இல்	85	25
லாரி லோடுகளின் எண்ணிக்கை	7	2
சுரங்கத்தின் மொத்த ஆழம்	32 மீ bgl	

ஆதாரம்: அங்கீகரிக்கப்பட்ட சுரங்கத் திட்டம்

2.3 புவியியல்

2.3.1 மண்டல புவியியல்

தீபகற்ப நெய்ஸ் பழமையான பாறை அமைப்புகளை உருவாக்குகிறது, இதில் சார்னோகைட்டின் பாரிய உருவாக்கம் சமீபத்திய நான்காம் பகுதி உருவாக்கம் நிறைந்த திரட்சியுடன் உள்ளது. சார்னோகைட் உடலின் பிராந்திய அளவில் N45°E - S45°W, SE70° நோக்கி நனைகிறது.

இந்தப் பகுதியில் உள்ள பாறைகளின் பொதுவான புவியியல் வரிசைகள் கீழே கொடுக்கப்பட்டுள்ளன:

வயது உருவாக்கம்

அண்மைக்காலம் - நால்வகை

உருவாக்கம் (கிராவல்+ வெதர்டு பாறை)

-----இணக்கமின்மை-----

ஆர்க்கியன் - சார்னோகைட்

தீபகற்ப க்னீஸ் வளாகம்

காஞ்சிபுரம் பகுதியின் தெற்குப் பகுதியில் ஏற்படும் படிகப் பாறைகள் கொண்ட சிக்கலான புவியியல் அமைப்பு மற்றும் வடக்குப் பகுதியின் வடக்குப் பகுதியில் கோண்ட்வானா முதல் அண்மைக்காலம் வரையிலான வண்டல் அமைப்புகளால் மூடப்பட்ட ஆழத்தில் படிகப் பாறைகள் உள்ளன. படிகப் பாறைகள் நிகழும் ஆழம் படிப்படியாக வடக்கு நோக்கி அதிகரிக்கிறது. வண்டல் உறை வரிசைக்கு பாலார் பேசின் என்று பெயரிடப்பட்டுள்ளது மற்றும் வடபகுதியில் வண்டல்களின் தடிமன் 300 மீ வரை அதிகமாக உள்ளது. கிழக்குப் பகுதியானது ஃப்ளூவியோ-கடல் மற்றும் கடல் தோற்றத்தின் ஒருங்கிணைக்கப்படாத வண்டல்களைக் கொண்டுள்ளது.

2.3.2 குத்தகைக்கு பயன்படுத்தப்பட்ட பகுதியின் புவியியல்

இப்பகுதி ஆர்க்கியன் காலத்தின் படிகப் பாறைகள் மற்றும் கோண்ட்வானா சூப்பர் குரூப்பின் வண்டல் பாறைகள் மற்றும் மியோ-பிலியோசீன் காலத்தைச் சேர்ந்த கடலூர் உருவாக்கம் ஆகியவற்றை வெளிப்படுத்துகிறது. உள்நாட்டில் காஞ்சிபுரம் கிராவல்ஸ் என்று அழைக்கப்படும் ஒரு கிராவல் மற்றும் கூழாங்கல் படுக்கை ப்ளீஸ்டோசீன் வயது வரை ப்ளியோசீன் காலத்தைச் சேர்ந்தது. லேட்டரைட் மற்றும் வண்டல் ஆகியவை குவாட்மேரி வயதுடன் தொடர்புடையவை. ஆர்க்கியன் பாறைகள் கோண்டலைட் குழு, சார்னோகைட் குழு மற்றும் மிக்மாடைட் வளாகத்தால் குறிப்பிடப்படுகின்றன. மாவட்டத்தின் வடகிழக்கு பகுதியில் குரோம்பேட்டை, பரங்கிமலை மற்றும் பல்லாவரத்தின் தென்கிழக்கில் உள்ள பச்சமலை மலையில் கார்னெட் சில்லிமனைட் க்னீஸ் நன்கு வெளிப்படுகிறது. பல்லாவரம் தாலுகாவில் உள்ள செயின்ட் தாமஸ் மவுண்ட் என்பது பிரதானமான நாட்டுப் பாறையில் உள்ள சார்னோகைட் மற்றும் சார்னோகைட்டின் வகைப்

பகுதி. கீழ் கோண்ட்வானா படிவுகள் (தல்ச்சிர்ஸ்) ஆர்க்கியன் பாறைகளை பொருத்தமற்றதாகக் காணப்படுகின்றன மற்றும் பாலாற்றின் வடகிழக்கு மற்றும் தெற்கில் பள்ளத்தாக்கு பிழைகளில் பாதுகாக்கப்படுகின்றன மற்றும் பாறாங்கல் படுக்கைகள், அழுக்கு வெள்ளை முதல் வெளிர் பச்சை, சாம்பல் மஞ்சள் நிற நுண்ணிய மணற்கல், பாறைத் துண்டுகளுடன் கூடிய மண்பாறைகள் ஆகியவை அடங்கும். மற்றும் காக்கி பச்சை முதல் பச்சை கலந்த சாம்பல் ஷேல்ஸ்.

நீர்வளவியல்

காஞ்சிபுரம் மாவட்டம் முக்கியமாக கடினப்பாறைகள் மற்றும் வண்டல் அமைப்புகளால் ஆனது. இவை லேட்டரைட்டுகள் மற்றும் வண்டல் மண்ணால் மேலெழுதப்படுகின்றன. ஆய்வுப் பகுதியானது காலாண்டு, மூன்றாம் நிலை மற்றும் மெசோசோயிக் யுகங்களின் அமைப்புகளால் அடிக்கோடிட்டுக் காட்டப்பட்டுள்ளது, அதைத் தொடர்ந்து ஆர்க்கியன் காலத்தின் படிபப் பாறைகளின் அடித்தள வளாகம் உள்ளது. Gneiss இன் பொதுவான போக்கு NE-SW திசையாகும் மற்றும் பிராந்திய போக்கு NNE-SSW முதல் NW-SE திசை வரை காணப்பட்டது. கோண்ட்வானா ராக்ஸ், வண்டல் பாறைகள், பழுதடைந்த தொட்டிகளில் மற்றும் படிபப் பாறைகளின் விரிப்பு நிலப்பரப்பு ஜூராசிக் காலத்தில் நடந்தது. காலாண்டு காலத்தில் பாலாறு மற்றும் செய்யாறு ஆற்றங்கரையில் இன்சிட்டு மண் லேட்டரைட்டுகள் மற்றும் வண்டல் படிவுகள் குவிந்தன

நீர்நிலை அமைப்புகள்:

நிலத்தடி நீரின் நிகழ்வு மற்றும் சேமிப்பானது, புவியியல், நிலப்பரப்பு மற்றும் மழைப்பொழிவு வடிவத்தில் மழைப்பொழிவு ஆகிய மூன்று காரணிகளைப் பொறுத்தது. புவியியலைத் தவிர, நிலப்பரப்பு சுயவிவரத்தில் உள்ள பரவலான மாறுபாடு மற்றும் மழையின் தீவிரம் ஆகியவை நிலத்தடி நீர் ரீசார்ஜ் செய்வதற்கான முக்கிய காரணிகளாக அமைகின்றன. நீர்நிலைகள் மிகவும் சிக்கலான நீர் புவியியல் அமைப்பின் ஒரு பகுதியாகும், மேலும் முழு அமைப்பின் நடத்தையையும் எளிதில் விளக்க முடியாது. கடினமான பாறை நிலப்பரப்பில் நிலத்தடி நீர் ஏற்படுவது மேல் வானிலை, பிளவுகள் மற்றும் உடைந்த பகுதிகளுக்கு மட்டுமே உள்ளது, இது அதிகபட்சமாக 30 மீ வரை நீண்டுள்ளது, இது செங்கல்பட்டு மாவட்டத்தில் சுமார் 10-15 மீ ஆகும்.

வண்டல் வடிவங்களில், முதன்மையான இடை நுண்துளையின் இருப்பு நிலத்தடி நீரின் கடத்தும் திறனை அதிகரிக்கிறது, அங்கு மகசூல் குறிப்பிடத்தக்கதாக இருக்கும். கடலோரப் பாதையில் மாவட்டத்தின் கிழக்குப் பகுதியை ஆக்கிரமித்துள்ள வண்டல் பகுதி நிலத்தடி நீர்மட்டத்திற்கு மிகவும் சாதகமாக உள்ளது. நிலத்தடி நீர் அரை வரையறுக்கப்பட்ட மற்றும் வரையறுக்கப்பட்ட நிலைகளில் ஏற்படுகிறது. ஒவ்வொரு உருவாக்கத்திலும் நிலத்தடி நீர் நிகழ்வு பற்றிய சுருக்கமான விளக்கம் கீழே கொடுக்கப்பட்டுள்ளது.

வண்டல் வடிவங்கள்

வண்டல் ஆற்றில் நிலத்தடி நீர் நீர்மட்ட நிலையில் ஏற்படுகிறது. அதிகபட்ச தடிமன் 37 மீ மற்றும் நீர்நிலையின் சராசரி தடிமன் தோராயமாக 12 மீ. இந்த வடிவங்கள் நுண்துளைகள் மற்றும் ஊடுருவக்கூடியவை, அவை நல்ல நீர் தாங்கி மண்டலங்களைக் கொண்டுள்ளன.

சார்னோகைட்

நிலத்தடி நீர் நீர் அட்டவணை நிலைமைகளின் கீழ் நிகழ்கிறது, ஆனால் வெதர்டு, முறிவு மற்றும் அதன் வளர்ச்சியின் தீவிரம் கினிசிக் அமைப்புகளுடன் ஒப்பிடும்போது மிகவும் குறைவாக உள்ளது. நிலத்தடி நீர் திறன் குறைவாக உள்ளது.

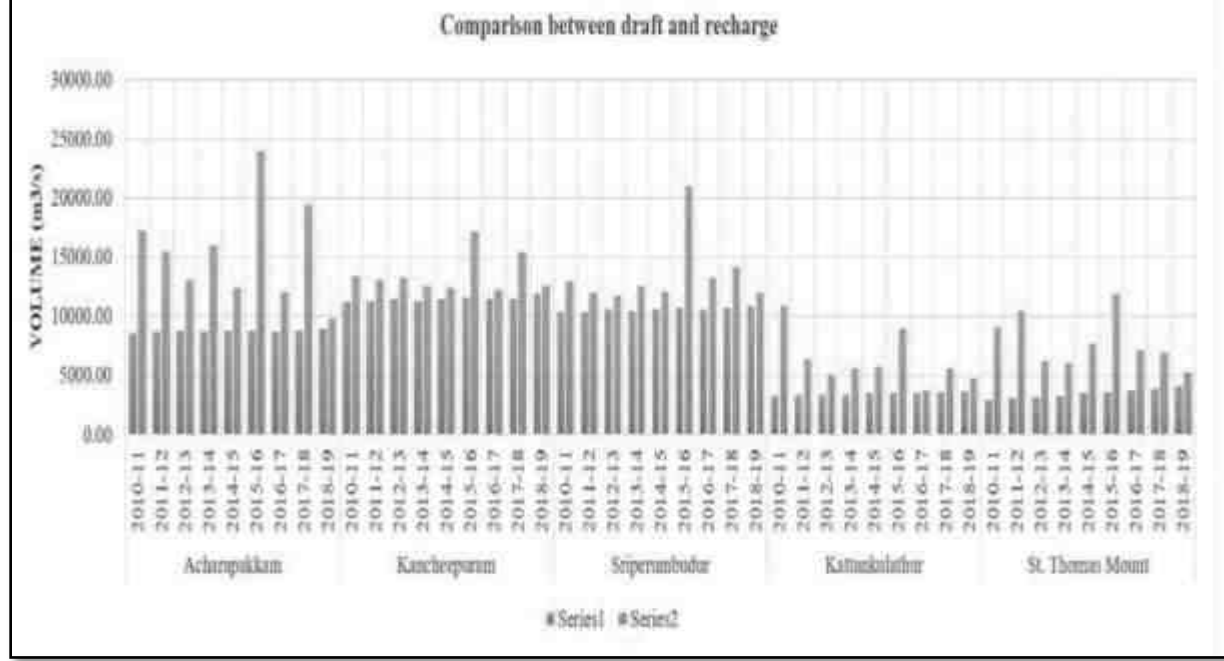
நீர்நிலை அளவுருக்கள்

வானிலை, ஓரளவு வானிலை மற்றும் இணைந்த பாறைகளில் டிரான்ஸ்மிசிவிட்டி மதிப்புகள் 10.- 125 மீ² / நாள் வரை மாறுபடும் மற்றும் இந்த அமைப்புகளில் குறிப்பிட்ட மகசூல் 1.5% ஆகும். நுண்துளை உருவாக்கத்தின் குறிப்பிட்ட மகசூல் 1.4 - 10.6% வரை மாறுபடுகிறது. அரை-ஒருங்கிணைக்கப்பட்ட மற்றும் ஒருங்கிணைக்கப்படாதவற்றில் பரிமாற்றம் முறையே 23 முதல் 52 மீ² / நாள் மற்றும் 200 - 300 மீ² / நாள் வரை மாறுபடும்.

அட்டவணை 2.5: நீர்நிலை அளவுருக்களின் வரம்பு

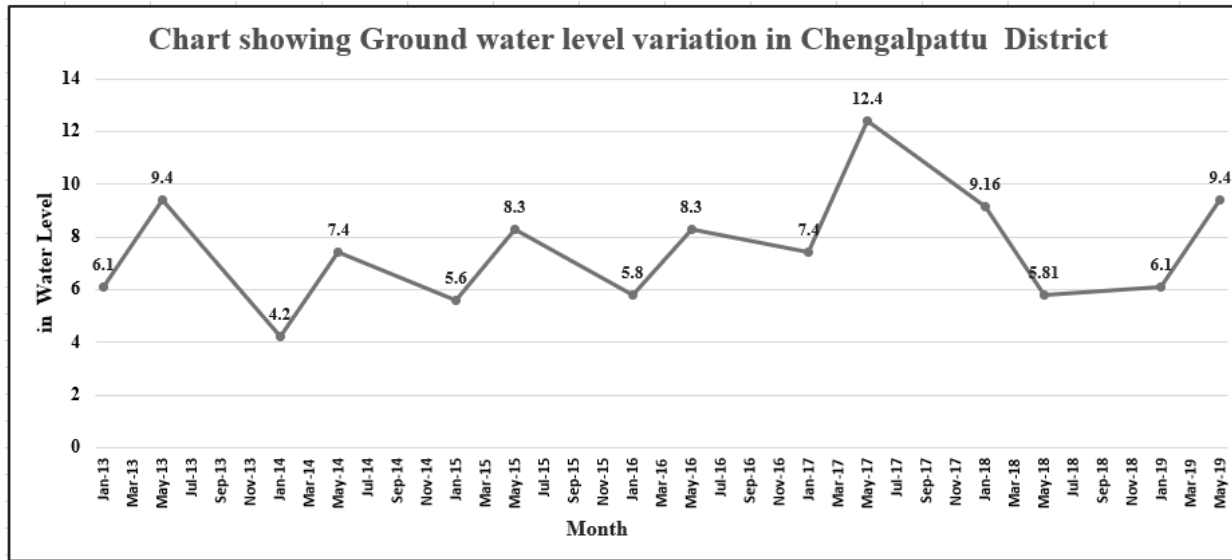
அளவுருக்கள்	சரகம்
% இல் குறிப்பிட்ட மகசூல்	1.4-10.6%
டிரான்ஸ்மிசிவிட்டி (டி) மீ ² / நாள்	10-125 m ² /day
அரை-ஒருங்கிணைந்த மற்றும் ஒருங்கிணைக்கப்படாத	23-52 m ² /day and 200 – 300 m ² /day

படம் 2.8: காஞ்சிபுரம் மாவட்டத்தின் வரைவு மற்றும் ரீசார்ஜ் ஆகியவற்றுக்கு இடையேயான ஒப்பீடு




அட்டவணை 2.6: செங்கல்பட்டு மாவட்டத்தின் நிலத்தடி நீர் மட்ட மாறுபாடு


Jan 2013	May 2013	Jan 2014	May 2014	Jan 2015	May 2015	Jan 2016	May 2016	Jan 2017	May 2017	Jan 2018	May 2018	Jan 2019	May 2019	5 Years Pre Monsoon Average	5Years Post Monsoon Average
6.1	9.4	4.2	7.4	5.6	8.3	5.8	8.3	7.4	12.4	9.16	5.81	6.1	9.4	4.2	7.4




படம் 2.9: பிராந்திய புனியியல் வரைபடம்



படம் 2.10: புனியியல் வரைபடம்



படம் 2.11 திட்ட தளத்தின் புவிமேற்பரப்பு மற்றும் முதல் ஐந்து ஆண்டுகளுக்கான உத்தேச உற்பத்தி வரைபடம்



2.4 வளங்கள் மற்றும் இருப்புக்கள்

சாதாரண கல் மற்றும் கிராவலின் வளங்கள் மற்றும் இருப்புக்கள் அனைத்து முன்மொழியப்பட்ட திட்டங்களுக்கும் அதிகபட்ச குத்தகைப் பகுதியை உள்ளடக்கும் வகையில் பிரிவுகளைத் திட்டமிடுவதன் மூலம் குறுக்குவெட்டு முறையின் அடிப்படையில் கணக்கிடப்பட்டது.

அட்டவணை 2.7: முன்மொழியப்பட்ட திட்டத்தின் கிடைக்கும் புவியியல் வளங்கள்

விவரங்கள்	விளக்கம்	
	சாதாரண கல் (5 ஆண்டு சுரங்கத்திட்டம்)	கிராவல் (3 ஆண்டு சுரங்கத்திட்டம்)
மீ ³ இல் புவியியல் வளங்கள்	3,75,000 m ³	25,000m ³
மீ ³ இல் சுரங்கம் கையிருப்பு	1,26,230 m ³	18,000m ³
முதல் ஐந்தாண்டு திட்ட காலத்திற்கு உற்பத்தி (1 முதல் 5 வரை)	1,26,230 m ³	18,000m ³
உச்ச உற்பத்தி	25,680m ³	7,500m ³

ஆதாரம்: அங்கீகரிக்கப்பட்ட சுரங்கத் திட்டம்

கழிவுகளை அகற்றுவது

இந்த சாதாரண கல் குவாரி நடவடிக்கைகளில் எதிர்பார்க்கப்படும் கழிவுகள் எதுவும் இல்லை. அகற்றப்பட்ட முழுப் பொருட்களும் பயன்படுத்தப்படும் (100%). ஜல்லிக்கற்களின் மேல் அடுக்கு அகற்றப்பட்டு, தேவைப்படும் வாடிக்கையாளர்களுக்கு நேரடியாக விற்கப்படும்.

2.5 சுரங்க முறை

முன்மொழியப்பட்ட சுரங்க முறையானது அனைத்து முன்மொழியப்பட்ட திட்டங்களுக்கும் பொதுவானது - திறந்தவெளி இயந்திரமயமாக்கப்பட்ட சுரங்க முறையானது பெஞ்ச் உயரத்திற்கு குறையாத பெஞ்ச் அகலத்துடன் 5.0 மீட்டர் உயர பெஞ்சை உருவாக்குவதன் மூலம் முன்மொழியப்படுகிறது. இருப்பினும், சாதாரண கல் குவாரியைப் பொறுத்த வரையில், மேலே உள்ள ஒழுங்குமுறை 106 (2) (b) இன் விதிகளைக் கடைப்பிடிப்பது, சுரங்கப் பிரச்சனைகளுடன் இணைந்த பல்வேறு உள்ளார்ந்த பெற்றோர் மரபணு காரணிகளால் அரிதாகவே சாத்தியமாகும். எனவே, சுரங்கப் பாதுகாப்பு இயக்குநரிடமிருந்து மேற்கண்ட ஒழுங்குமுறை விதிகளில் தளர்வு பெற உத்தேசிக்கப்பட்டுள்ளது, இதற்குத் தேவையான ஏற்பாடுகள் MMR-1961 இன் விதிமுறை 106 (2) (b) உடன், சுரங்கச் சட்டம் - 1952 இன் கீழ் உள்ளது.

கிராவல்யின் மேல் அடுக்கு ஹைட்ராலிக் எக்ஸ்வேட்டர்களால் நேரடியாக தோண்டி எடுக்கப்படும் மற்றும் சுரங்க மூடல் கட்டத்தில் பசுமை அரண் மேம்பாட்டிற்கு வசதியாக அனைத்து தடைகளிலும் பாதுகாக்கப்படும். சாதாரண கல் என்பது ஒரு பாத்தோலித் உருவாக்கம் மற்றும் பெற்றோர் பாறையில் இருந்து கணிசமான அளவு பாறைகளை பிளவுபடுத்துவது ஜாக்ஹாமர் துளையிடுதலின் மூலம் மேற்கொள்ளப்படும் மற்றும் வெடிப்பதற்கு ஸ்லரி வெடிமருந்துகள் பயன்படுத்தப்படும். அருகிலுள்ள நொறுக்கிகள் ராக் பிரேக்கர்ஸ் யூனிட்டுடன் இணைக்கப்பட்ட ஹைட்ராலிக் எக்ஸ்கேவேட்டர்கள் பெரிய பாறைகளை உடைத்து தேவையான அளவு துண்டுகளாக உடைத்து இரண்டாம் நிலை வெடிப்பைத் தவிர்க்கவும், பக்கெட் யூனிட்டுடன் இணைக்கப்பட்ட ஹைட்ராலிக் தோண்டுதல் டிப்பர்களில் சாதாரண கல்லை ஏற்றவும், பின்னர் கல்லை பிட்டுஹெட்டில் இருந்து கொண்டு செல்லவும் பயன்படுத்தப்படும்.

2.5.1 துளையிடுதல் மற்றும் வெடித்தல் அளவுருக்கள்:

கீழே கொடுக்கப்பட்டுள்ள அளவுருக்களின்படி துளையிடுதல் மற்றும் வெடித்தல் மேற்கொள்ளப்படும்

இடைவெளி	-	1.2 மீ
சுமை	-	1.0 மீ
துளையின் ஆழம்	-	1.5 மீ
ஒரு துளைக்கு மின்னூட்டம்-		0.5 கிகி
தூள் காரணி	-	10 டன்கள்/கிலோ
துளை விட்டம்	-	32 மிமீ

ஒரு நாளைக்கு தேவைப்படும் குழிகளின் எண்ணிக்கை: -

$$\begin{aligned} \text{மொத்த கனிம அளவு ஒரு குழியில் வெட்டி எடுக்கப்படும்} &= 6 \text{ டன்கள்} \\ \text{மொத்த கன அளவு} &= 1,26,230 \\ &= 1,26,230/5 \\ &= 25,246/300 \\ &= 84\text{m}^3 * 2.6 \text{ (Specific} \\ &\text{Gravity)} \end{aligned}$$

$$= 218 \text{ டன்கள் ஒரு நாளைக்கு}$$

எனவே ஒரு நாளைக்கு தேவைப்படும்

$$\begin{aligned} \text{குழிகளின் எண்ணிக்கை} &= 218/6 \\ &= 36 \text{ குழிகள்} \end{aligned}$$

பயன்படுத்தப்படும் வெடிமருந்து வகை -

குழம்பு வெடிபொருட்கள் (ஒரு திரவம், ஆக்ஸிஜனேற்றிகள் மற்றும் எரிபொருளின் கணிசமான பகுதிகளைக் கொண்ட ஒரு வெடிக்கும் பொருள், மேலும் ஒரு தடிப்பாக்கி), NONEL / எலக்ட்ரிக் டெட்டனேட்டர் & வெடிக்கும் உருகி

வெடிபொருட்களின் சேமிப்பு -

திட்டப் பகுதிக்குள் வெடிமருந்துகளை சேமிப்பதற்கான முன்மொழிவு எதுவும் இல்லை, அந்தந்த திட்ட ஆதரவாளர்கள் வெடி நடவடிக்கைகளை மேற்கொள்வதற்காக அங்கீகரிக்கப்பட்ட வெடிமருந்து நிறுவனங்களுடன் ஒப்பந்தம் செய்துள்ளனர் மற்றும் DGMS வழிகாட்டுதல்களின்படி திறமையான நபர் பாதுகாப்பு மற்றும் ஒட்டுமொத்த குவாரி நடவடிக்கைகளின் மேற்பார்வைக்கு பணியமர்த்தப்படுவார்.

வெடிமருந்துகள் வெடிக்கும் நிறுவனத்திடமிருந்து தினசரி அடிப்படையில் பெறப்படும் மற்றும் திறமையான வெடிவைப்பவரின் மேற்பார்வையின் கீழ் வெடித்தல் மேற்கொள்ளப்படும் மற்றும் வெடிக்கும் இருப்பு இல்லை என்பது உறுதி செய்யப்படும்; ஏதேனும் இருப்பு சப்ளையர் மூலம் திரும்ப எடுக்கப்படும்.

2.5.2 இயந்திரமயமாக்கலின் அளவு

அட்டவணை 2.7: முன்மொழியப்பட்ட இயந்திரங்களைப் பயன்படுத்துதல்

முன்மொழிவு - P1				
வ.எண்.	வகை	எண்ணிக்கை	அளவு/திறன்	உந்து சக்தி
1	ஜாக்ஹாம்மர்	3	1.2மீ முதல் 2.0மீ	அழுத்தப்பட்ட காற்று
2	கம்பிரசர்	1	400psi	டீசல் டிரைவ்
3	ஹைட்ராலிக் எக்ஸவேட்டர்	1	300 HP	டீசல் டிரைவ்
4	டிப்பர்கள்	2	20 டன்கள்	டீசல் டிரைவ்

ஆதாரம்: அங்கீகரிக்கப்பட்ட சுரங்கத் திட்டம்

2.6 பொது அம்சங்கள்

2.6.1 தற்போதுள்ள உள்கட்டமைப்புகள்

குவாரி குத்தகைக்கு வழங்கப்பட்ட பிறகு சுரங்க அலுவலகம், தொழிலாளர்களுக்கான தற்காலிக ஓய்வறைகள், கழிப்பறை மற்றும் சிறுநீர் கழிப்பறை போன்ற உள்கட்டமைப்புகள் சுரங்க விதியின்படி கட்டப்படும்.

2.6.2 வடிகால் முறை

இப்பகுதியின் பொதுவான வடிகால் அமைப்பு டென்ட்ரிடிக் ஆகும். திட்டப் பகுதிக்குள் ஓடைகள், கால்வாய்கள் அல்லது நீர்நிலைகள் எதுவும் கடக்கவில்லை, எனவே எதிர்காலத்தில் ஓடை அல்லது கால்வாய்களை வேறுபடுத்த வேண்டிய அவசியமில்லை. தகவல் தொடர்பு கடிதத்தின்படி ஓடை கிழக்கு பகுதியில் செல்கிறது அதற்காக 15 மீட்டர் பாதுகாப்பு இடை வெளி விடப்பட்டுள்ளது.

2.6.3 போக்குவரத்து அடர்த்தி

IRC 1960 வழிகாட்டுதல்களின்படி போக்குவரத்து அடர்த்தி அளவீடுகள் செய்யப்பட்டன போக்குவரத்து பாதையில் இரண்டு இடங்களில் ஆய்வுகள் மேற்கொள்ளப்பட்டன 10.12.2022 அன்று கண்காணிப்பு மேற்கொள்ளப்பட்டது. கனரக மோட்டார் வாகனங்கள், இலகுவாக வாகனங்கள் மற்றும் இரு/மூன்று சக்கர வாகனங்கள் என மூன்று வகைகளின் கீழ் வாகனங்களை காட்சி கண்காணிப்பு மற்றும் நேரடியாக எண்ணுதல் முறை மூலம் 24 மணிநேரம் தொடர்ந்து போக்குவரத்து அடர்த்தி அளவீடு

செய்யப்பட்டது. சாலைகளில் போக்குவரத்து நெரிசல் அதிகமாக இருப்பதால், ஒவ்வொரு ஷிப்டிலும் ஒவ்வொரு ஸ்டேஷனிலும் ஒரே நேரத்தில் இரண்டு திறமையான நபர்கள் ஈடுபடுத்தப்பட்டனர் - போக்குவரத்தை கணக்கிடுவதற்கு இரு திசைகளிலும் ஒருவர். ஒவ்வொரு மணி நேரத்தின் முடிவிலும், புதிதாக எண்ணும் பதிவும் மேற்கொண்டனர்.

அட்டவணை 2.8: போக்குவரத்து கணக்கெடுப்பு இடங்கள்

இடத்தின் குறியீடு	சாலை பெயர்	Distance and Direction	Type of Road
TS1	பாக்கம் சாலை மற்றும் அப்ரோச் சாலை	1 கிமீ - கிழக்கு	கிராம சாலை
TS2	செய்யூர்-வந்தவாசி சாலை & மாநில நெடுஞ்சாலை	6.0கிமீ-தெற்கு	SH சாலை

படம்.2.10: கனிம போக்குவரத்து பாதை வரைபடம்



அட்டவணை 2.9: ஏற்கனவே உள்ள போக்குவரத்து விபரங்கள்

Station code	HMV		LMV		2/3 Wheelers		Total PCU
	No	PCU	No	PCU	No	PCU	
TS1	35	105	30	30	40	20	155
TS2	140	420	120	120	120	60	600

- PCU மாற்று காரணி கன ரக வாகனங்கல் (டிரக் மற்றும் பஸ்) = 3, LMV (கார், ஜீப் மற்றும் ஆட்டோ) = 1 மற்றும் 0.5 மோட்டர் வாகனங்கள் (2/3 சக்கர வாகனங்கள்)

அட்டவணை 2.10: போக்குவரத்து அளவுகளின் சுருக்கம்

சாலை	ஏற்கனவே உள்ள போக்குவரத்து அளவுகள் PCU இல்	இந்த திட்டத்தினால் அதிகரிக்கப்படக்கூடிய போக்குவரத்து PCU இல்	மொத்த போக்குவரத்து அளவுகள்	IRC – 1960 வழிகாட்டுதலின் படி ஒரு மணி நேரத்திற்கான போக்குவரத்து வரம்பு PCU இல்
பஞ்சாயத்து சாலை	155	183	338	500
முக்கிய மாவட்ட சாலை	600	183	783	1200

IRC 1960 இன் படி, தற்போதுள்ள கிராம சாலை ஒரு மணி நேரத்தில் 1,200 PCU ஐக் கையாள முடியும் மற்றும் முக்கிய மாவட்ட சாலை ஒரு மணி நேரத்தில் 1500 PCU ஐக் கையாளும், எனவே இந்த முன்மொழியப்பட்ட போக்குவரத்து காரணமாக எந்த பாதிப்பும் இருக்காது.

2.6.4 கனிம நன்மை மற்றும் செயலாக்கம்

இந்தத் திட்டத்தில் கனிமச் செயலாக்கம் அல்லது தாதுப் பயன்படுத்தும் திட்டம் எதுவும் இல்லை.

2.7 திட்டத் தேவை

2.7.1 நீர் ஆதாரம் மற்றும் தேவை

அட்டவணை 2.11 திட்டத்திற்கான நீர் தேவை

நோக்கம்	அளவு	ஆதாரம்
தூசி அடக்குமுறை	0.5 KLD	சுரங்க குழி தேங்கியுள்ள மழைநீர் / நீர்நிலைகள்
பசுமை அரண் வளர்ச்சி	1.0 KLD	சுரங்க குழி தேங்கியுள்ள மழைநீர் / நீர்நிலைகள்
* குடிநீர் மற்றும் வீட்டு தேவைக்கு	0.5 KLD	நீர்நிலைகள்
மொத்தம்		2.0 KLD

* அங்கீகரிக்கப்பட்ட தண்ணீர் விற்பனையாளர்களிடம் இருந்து குடிநீர் தேவைக்கு தண்ணீர் கொண்டு வரப்படும்

2.7.2 திறன் மற்றும் பிற உள்கட்டமைப்பு தேவைகள்

திட்டங்களுக்கு சுரங்க நடவடிக்கைகளுக்கு மின்சாரம் தேவையில்லை. குவாரி செயல்பாடு பகல் நேரத்தில் மட்டுமே பரிந்துரைக்கப்படுகிறது (பொது ஷிப்ட் 8 AM - 5 PM, மதிய உணவு இடைவேளை 1 PM - 2 PM). அலுவலகம் மற்றும் பிற உள்கட்டமைப்புகளில் பயன்படுத்த மின்சாரம் SEB இலிருந்து பெறப்படும்.

திட்டப் பகுதிக்குள் எந்தப் பணிமனைகளும் முன்மொழியப்படவில்லை, எனவே திட்டப் பகுதியிலிருந்து எந்த செயல்முறைக் கழிவுகளும் உற்பத்தி செய்யப்படாது. சுரங்க அலுவலகத்தில் இருந்து வெளியேறும் வீட்டுக் கழிவுகள் செப்டிக் டேங்க் மற்றும்

சாக் பிட் ஆகியவற்றில் வெளியேற்றப்படும். திட, திரவ அல்லது வாயு வடிவில் எந்த நச்சுக் கழிவுகளும் உருவாகும் என்று எதிர்பார்க்கப்படவில்லை, எனவே கழிவு சுத்திகரிப்பு நிலையத்தின் தேவை இல்லை.

2.7.3 எரிபொருள் தேவை

சுரங்க இயந்திரங்களுக்கு அதிவேக டீசல் (HSD) பயன்படுத்தப்படும். அருகிலுள்ள எரிபொருள் நிலையங்களில் இருந்து டீசல் கொண்டு வரப்படும்.

முன்மொழியப்பட்ட திட்டத்திற்கு சராசரி டீசல் நுகர்வு = **1,03,976 Liters** சுரங்க வாழ் நாள் முழுவதும் .

2.7.4 வேலை வாய்ப்பு தேவைகள்:

திறமையான, திறமையான தகுதிவாய்ந்த சட்டப்பூர்வ நபர்கள் குவாரி செயல்பாட்டிற்கு ஈடுபடுத்தப்படுவார்கள், உள்ளூர் சமூகத்திற்கு முன்னுரிமை வழங்கப்படும்.

அட்டவணை 2.12: முன்மொழியப்பட்ட வேலை வாய்ப்பு

முன்மொழிவு	
சுரங்க மேலாளர்/சுரங்க போர்மேன்	1
பிளாஸ்டர்/மேட்	1
புவியலாளர்	1
ஜாக் சுத்தி இயக்குபவர்	9
ஆபரேட்டர் & டிரைவர்	3
பாதுகாவளர்	1
உதவியாளர்	3
துப்புரவாளர் & கூட்டுறவு	3
மொத்தம்	22

ஆதாரம்: அங்கீகரிக்கப்பட்ட சுரங்கத் திட்டம்

2.8 திட்டச் செலவு

அட்டவணை 2.13: முன்மொழியப்பட்ட திட்டங்களின் திட்டச் செலவு

திட்ட செலவு	Rs. 98,91,000/-
-------------	-----------------

2.9 திட்ட அமலாக்க அட்டவணை:

சுற்றுச்சூழல் அனுமதி கிடைத்த பிறகு வணிக நடவடிக்கை தொடங்கும். தமிழ்நாடு மாநில மாசுக்கட்டுப்பாட்டு வாரியத்திடம் இருந்து CTO மற்றும் CTE பெறப்படும். சுரங்க நடவடிக்கை தொடங்கும் முன் சுற்றுச்சூழல் அனுமதியின் போது விதிக்கப்பட்ட நிபந்தனைகள் தொகுக்கப்படும்.

அட்டவணை 2.14: எதிர்பார்க்கப்படும் நேர அட்டவணை

வ.எண்	விவரம்	நேர அட்டவணை	
-------	--------	-------------	--

		(மாதத்தில்)					குறிப்புகள் ஏதேனும் இருந்தால்
		1 st	2 nd	3 rd	4 th	5 th	
1	சுற்றுச்சூழல் அனுமதி						
2	இயக்க ஒப்புதல்						உற்பத்தி தொடங்கும் காலம்

காலவரிசை மாறுபடலாம்; விதிகள் மற்றும் விதிமுறைகளுக்கு உட்பட்டது & பிற எதிர்பாராத சூழ்நிலைகள்

ஆதாரம்: EIA அறிவிப்பு மற்றும் CPCB வழிகாட்டுதல்களில் வடிவமைக்கப்பட்ட காலக்கெடுவின் அடிப்படையில் எதிர்பார்க்கப்படுகிறது.

அத்தியாயம்-3 சுற்றுச்சூழலின் விளக்கம்

3.0 பொது

இந்த அத்தியாயம் ஆரம்பத்திலேயே அடிப்படைத் தரவுகளுக்கு ஒரு பிராந்திய பின்னணியை அளிக்கிறது, இது ஆய்வுப் பகுதியின் பல சுற்றுச்சூழல் மற்றும் சூழலியல் பண்புகளில் உருவாக்கப்பட்ட மைக்ரோ-லெவல் களத் தரவை சிறப்பாகப் பாராட்ட உதவும். பரந்த-ஸ்பெக்ட்ரம் நிலைமைகளை நன்கு புரிந்துகொள்ள திட்ட சூழலின் அடிப்படை நிலை பிரிவு வாரியாக விவரிக்கப்பட்டுள்ளது.

As per the MoEF & CC Office Memorandum F. No IA3-22/10/2022.IA.III (E 177258) Dated 8th June, 2022 the baseline data is utilized for this proposal. “EIA/EMP அறிக்கைகளைத் தயாரிப்பதற்குப் பயன்படுத்தப்படும் அடிப்படைத் தரவு, ToRக்கான கோரிக்கை அல்லது அதன் சிக்கலைப் பொருட்படுத்தாமல், எந்த நிலையிலும் சேகரிக்கப்படலாம். எவ்வாறாயினும், அத்தகைய அடிப்படைத் தரவு மற்றும் பொது ஆலோசனையானது, முன்மொழிவைச் சமர்ப்பிக்கும் போது, சுற்றுச்சூழல் அனுமதி (EC) வழங்குவதற்காக, ToR பரிந்துரைக்கப்பட்டபடி, மூன்று ஆண்டுகளுக்கு மேல் பழையதாக இருக்கக்கூடாது.

அடிப்படை சுற்றுச்சூழல் தரமானது, ஆய்வுப் பகுதியின் நிலம், நீர், காற்று, சத்தம், உயிரியல் மற்றும் சமூக-பொருளாதார நிலை போன்ற பல்வேறு சுற்றுச்சூழல் கூறுகளின் பின்னணி சுற்றுச்சூழல் காட்சியைக் குறிக்கிறது. திட்ட தளத்தின் அடிப்படை நிலையை மதிப்பிடுவதற்கான கள கண்காணிப்பு ஆய்வுகள் டிசம்பர் 2022, ஜனவரி & பிப்ரவரி 2023 வரை CPCB வழிகாட்டுதல்களுடன் மேற்கொள்ளப்பட்டன. EHS 360 லேப்ட்ஸ் பிரைவேட் லிமிடெட் மூலம் க்ளஸ்டர் குவாரிகளைப் பற்றிய குறிப்புடன் சுற்றுச்சூழல் தரவு சேகரிக்கப்பட்டது - இது ISO/IEC 17025:2017 (NABL) ஆய்வகத்தால் அங்கீகரிக்கப்பட்டது, கீழே உள்ள பண்புகளுக்காக-

- நிலம்.
- தண்ணீர்
- காற்று
- ஒலி
- உயிரியல்
- சமூக-பொருளாதார நிலை

ஆய்வுப் பகுதி

குழுமத்தின் சுற்றளவில் இருந்து 10 கிமீ ஆரம் (வான்வழி தூரம்) பகுதி EIA ஆய்வுக்காகக் கருதப்படுகிறது. இந்தத் திட்டத்தின் சாத்தியமான தாக்கங்களை மதிப்பிடக்கூடிய தொகுப்பைச் சுற்றி இருக்கும் சூழல் சூழ்நிலையைப் புரிந்துகொள்ள தரவு சேகரிப்பு பயன்படுத்தப்பட்டது. ஆய்வுப் பகுதி மைய மண்டலம் மற்றும் இடையக மண்டலம் என இரண்டு மண்டலங்களாகப் பிரிக்கப்பட்டுள்ளது, அங்கு மைய மண்டலம் குழுமமாகக் கருதப்படுகிறது மற்றும் குழுமத்தின் சுற்றளவில் இருந்து 10 கிமீ சுற்றளவில் எடுக்கப்பட்ட இடையக மண்டலம். மைய மண்டலம் மற்றும் இடையக மண்டலம் இரண்டும் ஆய்வுப் பகுதியாக எடுத்துக் கொள்ளப்படுகின்றன.

கண்காணிப்பு காலம்

அடிப்படை ஆய்வு பருவமழைக்கு பிந்தைய காலத்தில் அதாவது டிசம்பர் 2022 - பிப்ரவரி 2023 இல் நடத்தப்பட்டது.

ஆய்வு முறை

அளவுருக்கள், கண்காணிப்பின் அதிர்வெண் மற்றும் அடிப்படை கண்காணிப்புக்கான இடங்களின் எண்ணிக்கை கீழே விவரிக்கப்பட்டுள்ளது.

அட்டவணை 3.1: கண்காணிப்பு பண்புக்கூறுகள் மற்றும் கண்காணிப்பின் அதிர்வெண்

பண்பு	அளவுருக்கள்	கண்காணிப்பு முறை	இடங்களின் எண்ணிக்கை	நெறிமுறை
நில பயன்பாடு நிலப்பரப்பு	ஆய்வுப் பகுதியிலிருந்து 10 கிமீ சுற்றளவுக்குள் நிலப்பயன்பாட்டு முறை	2011 மக்கள் தொகை கணக்கெடுப்பு கையேடு மற்றும் செயற்கைக்கோள் படங்களிலிருந்து தரவுகள்	கண்காணிப்பு பகுதி	செயற்கைக்கோள் படங்கள் முதன்மை ஆய்வு
*மண்	இயற்பியல்-வேதியியல் பண்புகள்	கண்காணிப்பு காலத்தில் ஒருமுறை	6 (1 மையம் & 5 இடையக மண்டலம்)	IS 2720 வேளாண்மை கையேடு - இந்திய வேளாண் ஆராய்ச்சி கவுன்சில், புது தில்லி
* தண்ணீர் தரம்	இயற்பியல், இரசாயன மற்றும் பாக்டீரியாவியல் அளவுருக்கள்	கண்காணிப்பு காலத்தில் ஒருமுறை	6 (2 மேற்பரப்பு நீர் & 4 நிலத்தடி நீர்)	IS 10500 & CPCB தரநிலைகள் தள குறிப்பிட்ட முதன்மை தரவு &
வானிலை ஆய்வு	காற்றின் வேகம் காற்றடிக்கும் திசை வெப்ப நிலை மேக மூடி உலர் குமிழ் வெப்பநிலை மழைப்பொழிவு	1 மணிநேர தொடர்ச்சி இயந்திர/தானியங்கி வானிலை நிலையம்	1	தள குறிப்பிட்ட முதன்மை தரவு & IMD நிலையத்திலிருந்து இரண்டாம் நிலை தரவு
* சுற்றுப்புற காற்றின் தரம்	PM ₁₀ PM _{2.5} SO ₂ NO _x தப்பியோடிய தூசி	24 மணி நேரத்திற்கு ஒரு வாரத்திற்கு இரண்டு முறை	8 (2 மையம் & 6 இடையக)	IS 5182 பகுதி 1-23 தேசிய சுற்றுப்புற காற்று தர தரநிலைகள், CPCB
*ஒலி மட்டங்கள்	சுற்றுப்புற சத்தம்	ஒவ்வொரு இடத்திற்கும் 24 மணிநேரம் மணிநேர கண்காணிப்பு	8 (2 மையம் & 6 இடையக மண்டலம்)	ஐஎஸ் 9989 CPCB வழிகாட்டுதல்களின்படி
சூழலியல்	தற்போதுள்ள தாவரங்கள் மற்றும் விலங்கினங்கள்	ஆய்வுக் காலத்தில் களப்பயணம் மூலம்	ஆய்வுப்பகுதி	குவாட்ரேட் & டிரான்ஸெக்ட் ஆய்வு மூலம் முதன்மை ஆய்வு இரண்டாம் நிலை தரவு - வன வேலை திட்டம்

சமூக பொருளாதார அம்சங்கள்	சுற்றுப்புற சத்தம் தற்போதுள்ள தாவரங்கள் மற்றும் விலங்கினங்கள் சமூக-பொருளாதார பண்புகள், ஆய்வுப் பகுதியில் மக்கள்தொகை புள்ளிவிவரம் மற்றும் தற்போதுள்ள உட்கட்டமைப்பு	தள வருகை & மக்கள் தொகைக் கணக்கெடுப்பு கையேடு, 2011	ஆய்வுப்பகுதி	முதன்மை கணக்கெடுப்பு, மக்கள் தொகை கணக்கெடுப்பு கையேடு & தேவை அடிப்படையிலான மதிப்பீடுகள்.
--------------------------	---	--	--------------	--

* அனைத்து கண்காணிப்பு மற்றும் சோதனைகள் CPCB மற்றும் MoEF & CC வழிகாட்டுதல்களின்படி மேற்கொள்ளப்பட்டுள்ளன.

3.1 நிலச் சூழல்

இந்த பிரிவின் முக்கிய நோக்கம், முன்மொழியப்பட்ட சுரங்கத் தளத்தைச் சுற்றி 10 கிமீ சுற்றளவில் உள்ள ஆய்வுப் பகுதியின் அடிப்படை நிலையை வழங்குவதாகும், இதனால் சுற்றுப்புறச் சுரங்க நடவடிக்கைகளால் ஏற்படும் தற்காலிக மாற்றங்களை எதிர்காலத்தில் மதிப்பிட முடியும்.

3.1.1 நிலப்பயன்பாடு


நிலப்பயன்பாட்டு வரைபடத்தைத் தயாரிப்பதற்காக NNRMS பெங்களூர் & நிலை III வகைப்பாடு 1:50,000 அளவைக் கொண்ட வழிகாட்டுதல்களின் அத்தியாயம் - V இல் பரிந்துரைக்கப்பட்ட விசைகளின் அடிப்படையில் நிலப்பயன்பாட்டு வகைப்பாட்டிற்கு ஒரு காட்சி விளக்க நுட்பம் பின்பற்றப்பட்டுள்ளது. புவனின் (ISRO) LISS III படங்களின் மூலம் இப்பகுதியின் நிலப்பயன்பாட்டு முறை ஆய்வு செய்யப்பட்டது. ஆய்வுப் பகுதியின் 10 கிமீ சுற்றளவு வரைபடம் நிலப்பயன்பாட்டுச் சூழலைப் பகுப்பாய்வு செய்வதற்காக எடுக்கப்பட்டது.

அட்டவணை 3.2: நிலப்பயன்பாடு 10 கி.மீ சுற்றளவு

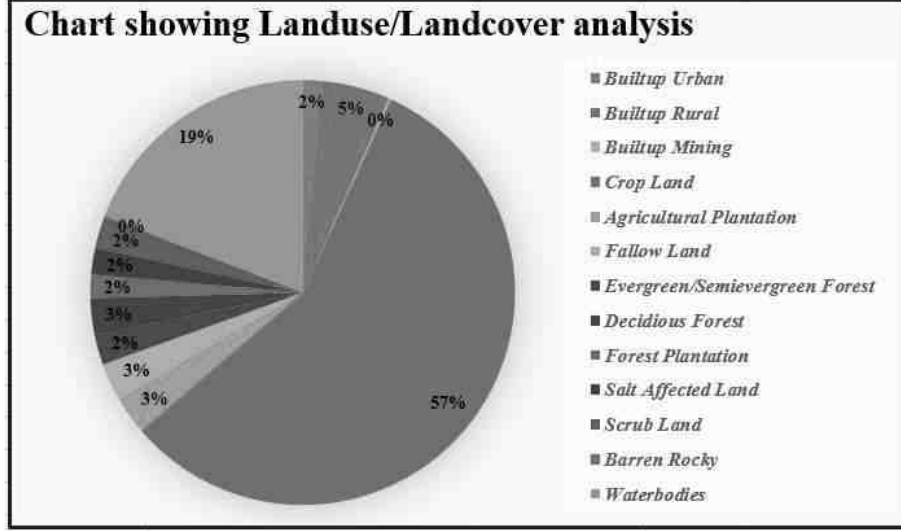
வ.எண்	வகைப்பாடு	பரப்பளவு	% இல் பரப்பளவு
1	நகர்ப்புற கட்டமைத்தல்	491.56	1.54
2	கிராமப்புற கட்டமைத்தல்	1636.16	5.12
3	சுரங்கப்பகுதி	60.27	0.19
4	பயிர் நிலம்	18193.70	56.90
5	விவசாய தோட்டம்	917.93	2.87
6	தரிசு நிலம்	925.45	2.89
7	பசுமை காடுகள்	726.86	2.27
8	இலையுதிர் காடுகள்	897.28	2.81
9	வனத்தோட்டம்	564.45	1.77
10	உப்பு தன்மை அதிகமாக காணப்படும் நில	659.34	2.06
11	புதர் நிலம்	766.06	2.40
12	தரிசு பாறை	36.60	0.11
13	நீர் நிலைகள்	6101.61	19.08
மொத்தம்		31977.28	100.00

ஆதாரம்: சர்வே ஆஃப் இந்தியா நிலப்பரப்பு வரைபடம் மற்றும் லேண்ட்சாட் செயற்கைக்கோள் படங்கள்

படம் 3.1: நில பயன்பாட்டு வரைபடம் 10 கிமீ சுற்றளவு



படம் 3.2: ஆய்வுப் பகுதியின் நிலப்பயன்பாட்டு பை வரைபடம்



விளக்கம்

- 10 கிமீ சுற்றளவு ஆய்வுப் பகுதியில் முக்கியமாக விவசாய நிலம் மற்றும் மொத்த ஆய்வுப் பகுதியில் 62.66 % & 2.4% திறந்த ஸ்கர்ப் நிலம் உள்ளது. ஆய்வுப் பகுதி 2.87% தாவரங்கள்/பயிரைக் கொண்டுள்ளது.
- ஆய்வு செய்யப்பட்ட தாங்கல் மண்டலத்தில் சுற்றுச்சூழல் உணர்திறன் பகுதி இல்லை (தேசிய பூங்கா, வனவிலங்கு சரணாலயம், உயிர்க்கோளம் ரிசர்வ்/ போன்றவை). மொத்த திட்டப் பகுதியில் 5.701 % காட்டுகூடலூர் RF (SW திசையில் 6 கிமீ) மற்றும் கூடலூர் PF (SW திசையில் 5 கிமீ) போன்ற ரிசர்வ் வன நிலத்தால் ஆக்கிரமிக்கப்பட்டுள்ளது.
- குளங்கள் / ஏரிகள் போன்ற நீர்நிலைகள் மொத்த தாங்கல் பகுதியில் 19.08% ஆகும். இரண்டு பருவகால ஆறுகளான கிளியார் ஆறு NW திசையில் 4.5 கிமீ மற்றும் எடந்தூர் ஏரி மொத்த ஆய்வுப் பகுதியின் SE திசையில் 6 கிமீ.
- ஸ்கர்ப் நிலம் 2.40% ஆகும். முதன்மைக் கணக்கெடுப்பின்படி, புதர் நிலம் முக்கியமாக பாறைக் கழிவுகளால் ஆக்கிரமிக்கப்பட்டுள்ளது மற்றும் அருகிலுள்ள பகுதிகளால் உருவாக்கப்படும் வீட்டுக் கழிவுகளால் ஆக்கிரமிக்கப்பட்டுள்ளது.
- மொத்த ஆய்வுப் பகுதியில் 0.19% சிறைப்பிடிக்கப்பட்ட சுரங்கங்களின் சுரங்கத் தொழில்களால் ஆக்கிரமிக்கப்பட்டுள்ளது. முக்கியமாக க்ரஷர் மற்றும் சாதாரண கல் ஆக்கிரமித்துள்ள பகுதி, மொத்த தாங்கல் பகுதியின் கிராவல். முதன்மை கணக்கெடுப்பில் கவனிக்கப்பட்டபடி, 10 கிமீ தாங்கல் பகுதியும் ஆய்வுப் பகுதியில் அமைந்துள்ள நடுத்தர அளவிலான கிரானைட் தொழிற்சாலைகளால் ஆக்கிரமிக்கப்பட்டுள்ளது.
- 6.66% பகுதி மக்கள் குடியேற்றத்தின் கீழ் உள்ளது. திட்டப் பகுதியின் எல்லையிலிருந்து 3 கி.மீ சுற்றளவில் அருகிலுள்ள கிராமமாக பாக்கம், சிலாவட்டம் மற்றும் மொரப்பாக்கம் போன்ற கிராமங்கள் காணப்படுகின்றன.

3.1.9 நிலப்பரப்பு

குமும் பகுதிகள் தென்கிழக்கு - தென்மேற்கு பக்கமாக மென்மையான சாய்வுடன் கிட்டத்தட்ட வெற்று நிலப்பரப்பாகும், இப்பகுதியின் அதிகபட்ச உயரம் AMSL க்கு மேல் 50m -60m ஆகும். இப்பகுதியிலும் அதைச் சுற்றிலும் மலைப்பாங்கான பகுதிகள் இல்லை.

3.1.3 பகுதியின் வடிகால் அமைப்பு

ஆய்வுப் பகுதியில் வளர்ந்த மேற்பரப்பு வடிகால் தடங்கள் எதுவும் இல்லை. திட்ட இடத்திலிருந்து வடகிழக்கில் 16.0கிமீ தொலைவில் பாலாறு ஒரு வற்றாத கணவாய். சுற்றியுள்ள பகுதியில் சில தொட்டிகள் உள்ளன, அவை விவசாய நோக்கத்திற்கான ஆதாரமாகவும் அவற்றின் உபரி உணவுகளை அருகிலுள்ள தொட்டிகளுக்கும் வழங்குகின்றன. மழைக் காலங்களைத் தவிர அனைத்துக் காலங்களிலும் இப்பகுதி பெரும்பாலும் வறண்டு காணப்படும்.

இப்பகுதியின் பொதுவான வடிகால் அமைப்பு துணை டென்ட்ரிடிக் மற்றும் டென்ட்ரிடிக் வடிவமாகும். எந்த முக்கிய நீர்நிலை அல்லது நல்லா அனுமானிக்கப்படவில்லை. மழைக்காலத்தில் மேற்பரப்பிலிருந்து வெளியேறும் நீரோட்டம் W முதல் E திசையில் பாய்கிறது. ஆய்வுப் பகுதியின் வடிகால் முறை படம் 3.5 இல் கொடுக்கப்பட்டுள்ளது. குவாரிகள் இயற்கையாகவே மழைநீர் செல்வதற்கு இடையூறாக இருக்காது.

3.1.4 நில அதிர்வு உணர்திறன்

முன்மொழியப்பட்ட திட்டத் தளம் நில அதிர்வு மண்டலம் III, BMTPC இன் படி குறைந்த சேத அபாய மண்டலம், இந்தியாவின் நில அதிர்வு மண்டலத்தின் பாதிப்பு அட்லஸ் IS: 1893 - 2002. திட்டப் பகுதி தென்னிந்தியாவின் தீபகற்பக் கவசத்தில் கடினமான பாறை நிலப்பரப்பில் விழுகிறது.

3.1.5 ஆய்வுப் பகுதியில் சுற்றுச்சூழல் அம்சங்கள்

ஆய்வு பகுதிக்குள் வனவிலங்கு சரணாலயங்கள், தேசிய பூங்கா மற்றும் தொல்பொருள் நினைவுச்சின்னங்கள் எதுவும் இல்லை. பாதுகாக்கப்பட்ட மற்றும் ஒதுக்கப்பட்ட வனப் பகுதி எதுவும் திட்டப் பகுதியில் ஈடுபடவில்லை. எனவே, வன நிலத்தை கையகப்படுத்துதல்/திருப்பம் செய்ய வேண்டிய அவசியம் இருக்காது. சுரங்க குத்தகைப் பகுதியைச் சுற்றியுள்ள சுற்றுச்சூழல் உணர்திறன் தொடர்பான விவரங்கள், அதாவது சுரங்க குத்தகைப் பகுதியின் 10 கிமீ சுற்றளவு, கீழே உள்ள அட்டவணை 3.3 இல் கொடுக்கப்பட்டுள்ளன.

அட்டவணை 3.3: ஆய்வுப் பகுதியில் சுற்றுச்சூழல் உணர்திறன் விவரங்கள்

வ.எண்	உணர்திறன் சுற்றுச்சூழல் அம்சங்கள்	பெயர்	சுரங்க குத்தகை எல்லையிலிருந்து தொலைவு வான்வழி தூரம் கிமீ
1	தேசிய பூங்கா / வனவிலங்கு சரணாலயங்கள்	இல்லை	வேடந்தாங்கல் பறவைகள் சரணாலயம் 2.50 கி.மீ-வடக்கு கரிகிலி பறவைகள் சரணாலயம் 8 கிமீ - வடக்குப் பக்கம்
2	காப்புக்காடு	இல்லை	காட்டு கூடலூர் - 400 மீ வடமேற்கு
3	புலிகள் காப்பகம்/ யானைகள் காப்பகம்/ உயிர்க்கோளக் காப்பகம்	இல்லை	10 கிமீ சுற்றளவில் இல்லை
4	கடுமையான மாசுபட்ட பகுதிகள்	இல்லை	10 கிமீ சுற்றளவில் இல்லை
5	சதுப்புநிலங்கள்	இல்லை	10 கிமீ சுற்றளவில் இல்லை
6	மலைகள்	இல்லை	10 கிமீ சுற்றளவில் இல்லை
7	அறிவிக்கப்பட்ட தொல்லியல் தளங்கள்	இல்லை	10 கிமீ சுற்றளவில் இல்லை
8	தொழில்கள்/அனல் மின் நிலையங்கள்	இல்லை	10 கிமீ சுற்றளவில் இல்லை
9	பாதுகாப்பு நிறுவல்	இல்லை	10 கிமீ சுற்றளவில் இல்லை

அட்டவணை 3.4: நீர் நிலைகள் சுரங்கப்பகுதியிலிருந்து

வ.எண்	பெயர்	திசை&தூரம்
1	செங்கால்சுலை ஏரி	தெற்கு 50 மீ
2	ஓடை	170 மீ வடகிழக்கு
3	தொட்டி	330 மீ வடகிழக்கு
4	தொட்டி	தென்கிழக்கு 740 மீ
5	மதுராந்தகம் ஏரி	வடகிழக்கு 4.5 கிமீ
6	கிளியார் ஆறு	வடமேற்கில் 4.5 கிமீ
7	எடந்தூர் ஏரி	தென்கிழக்கு 5.8 கிமீ
8	தொட்டி	வடமேற்கில் 6.5 கிமீ

ஆதாரம்: செயற்கைக்கோள் படங்கள் மற்றும் கள ஆய்வு

3.1.6 மண் சூழல்

ஆய்வுப் பகுதியின் மண்ணின் தரம் நிலச் சூழலின் முக்கியமான கூறுகளில் ஒன்றாகும். கலப்பு மண் மாதிரிகள் ஆய்வுப் பகுதியிலிருந்து சேகரிக்கப்பட்டு வெவ்வேறு அளவுருக்களுக்கு பகுப்பாய்வு செய்யப்பட்டன. கண்காணிப்பு தளங்களின் இருப்பிடங்கள் அட்டவணை 3.5 மற்றும் படம் 3.3 இல் விவரிக்கப்பட்டுள்ளன.

மண் மாதிரி எடுப்பதன் நோக்கம்

வேளாண்மை மற்றும் விவசாயம் தொடர்பான ஆய்வுப் பகுதியின் அடிப்படை மண்ணின் பண்புகளை, வேளாண்மைக் கையேட்டின் அடிப்படையில், இந்திய வேளாண் ஆராய்ச்சி கவுன்சில், புது தில்லியின் அடிப்படையில் தீர்மானித்தல்.

அட்டவணை 3.5: மண் மாதிரி இடங்கள்

வ.எண்	குறியீடு	இடம்	தூரம் மற்றும் திசை	ஒருங்கிணைப்புகள்
1	S-1	மைய மண்டலம் - கிளஸ்டருக்கு அருகில்	திட்டப் பகுதி	12°28'40.91"N 79°51'3.28"E
2	S-2	ஊனமலை	தென்மேற்கு 1.2 கிமீ	12°28'18.76"N 79°50'17.48"E
3	S-3	கூடலூர்	வடமேற்கில் 3 கிமீ	12°29'33.16"N 79°49'35.62"E
4	S-4	சோளம்தாங்கல்	வடகிழக்கு 6 கிமீ	12°29'39.03"N 79°54'24.95"E
5	S-5	செந்திவாக்கம்	தென்மேற்கு 4.8 கிமீ	12°27'27.07"N 79°48'34.28"E
6	S-6	மோரேகுப்பம்	2.2 கிமீ வடக்கு	12°29'53.80"N 79°50'53.49"E

மண்ணின் தரத்தை ஆய்வு செய்வதற்காக, பல்வேறு நில பயன்பாட்டு நிலைமைகளைப் பிரதிநிதித்துவப்படுத்தும் திட்டத் தளத்திலும் அதைச் சுற்றியுள்ள மண்ணின் நிலையையும் மதிப்பிடுவதற்கு மாதிரி இடங்கள் தேர்ந்தெடுக்கப்பட்டன. 90 செ.மீ ஆழம் வரை மண்ணில் துளையிட்டு மாதிரிகள் சேகரிக்கப்பட்டன. மண் வகை, தாவர உறை, உள்கட்டமைப்பு வசதிகள் உட்பட தொழில்துறை மற்றும் குடியிருப்பு நடவடிக்கைகள் ஆகியவற்றின் அடிப்படையில் மண் மாதிரி எடுப்பதற்கு எட்டு(8) இடங்கள் தேர்ந்தெடுக்கப்பட்டன, இது மண்ணின் பண்புகளின் ஒட்டுமொத்த யோசனையை வழங்கும். மாதிரிகள் இயற்பியல் மற்றும் வேதியியல் பண்புகளுக்காக பகுப்பாய்வு செய்யப்பட்டன. மாதிரிகள் ஆய்வுக்காக ஆய்வகத்திற்கு அனுப்பப்பட்டன. மாதிரிகள் பாலித்தீன் பைகளில் நிரப்பப்பட்டு, குறியிடப்பட்டு, ஆய்வுக்காக ஆய்வகத்திற்கு அனுப்பப்பட்டது மற்றும் அதற்கான வழிமுறையின் விவரங்கள் கீழே அட்டவணை 3.6 இல் கொடுக்கப்பட்டுள்ளன.

அட்டவணை 3.6: மாதிரி சேகரிப்பு முறை

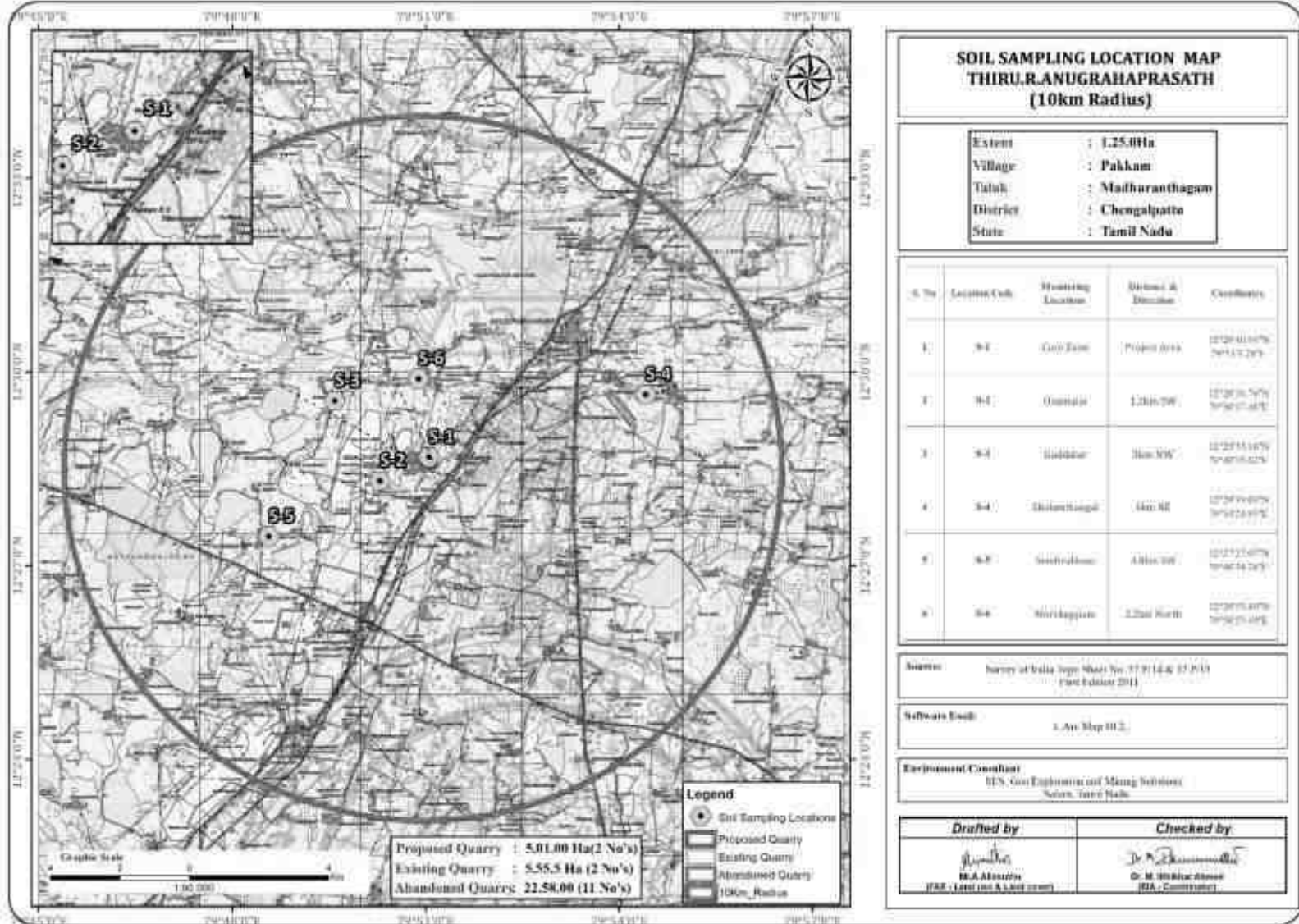
விவரங்கள்	நிலை
அதிர்வெண்	ஒவ்வொரு நிலையத்திலிருந்தும் ஒரு வரைபட மாதிரி - ஆய்வு காலத்தில் ஒருமுறை எடுக்கப்படும்
செய்முறை	மேல்மண்ணின் கூட்டு கிராப் மாதிரிகள் 3 ஆழத்தில் இருந்து சேகரிக்கப்பட்டு, பகுப்பாய்வுக்காக ஒரு பிரதிநிதி மாதிரியை வழங்க கலக்கப்பட்டன. அவை காற்று புகாத பாலித்தீன் பைகளில்

சேமிக்கப்பட்டு ஆய்வகத்தில் ஆய்வு செய்யப்பட்டன.
--

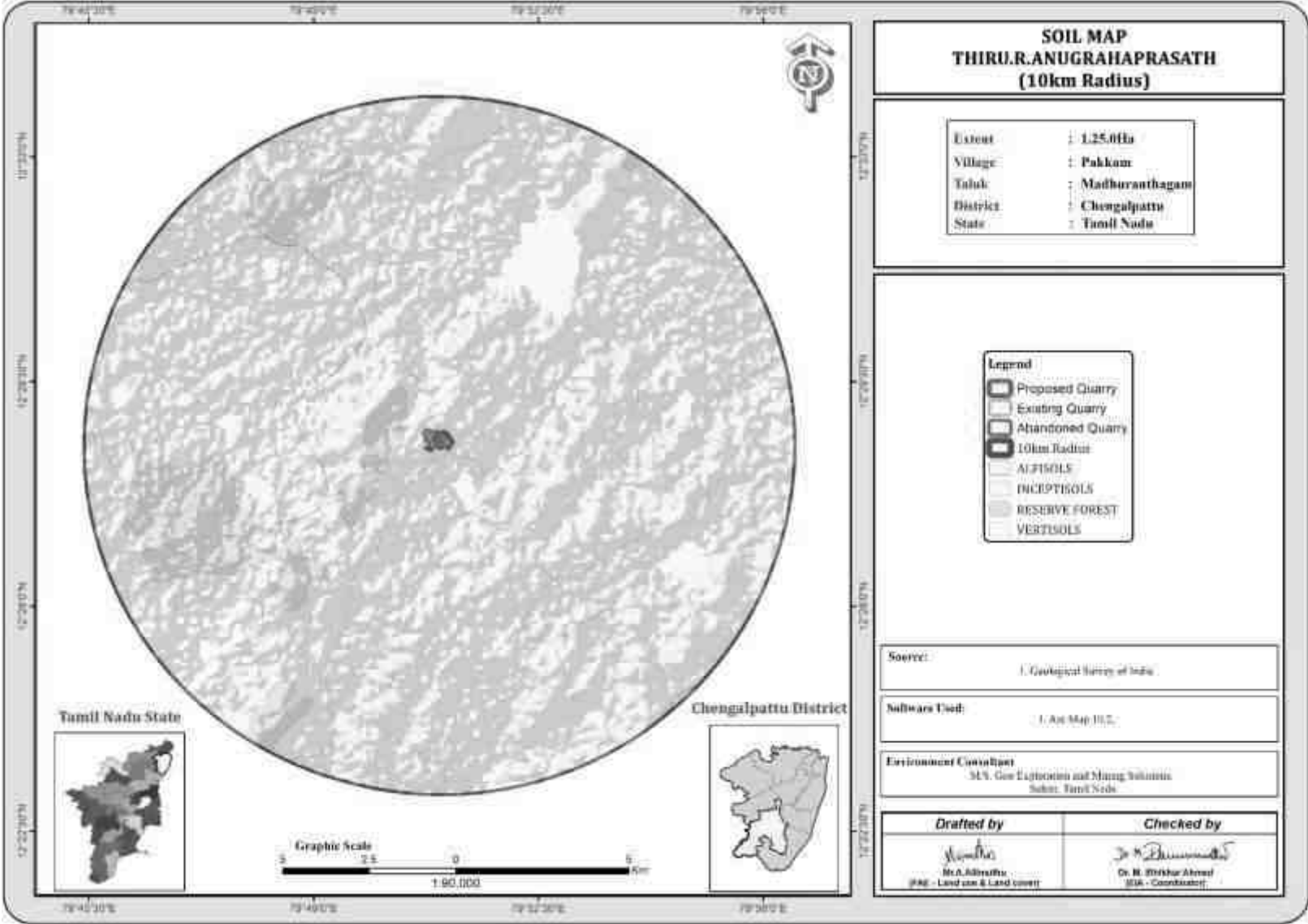
மண் பரிசோதனை முடிவு –

மண் இரசாயன பகுப்பாய்வு (எம்.எல். ஜாக்சன், 1967) & வேளாண்மை, கூட்டுறவு மற்றும் விவசாயிகள் நலத்துறை, வேளாண்மை மற்றும் விவசாயிகள் நல அமைச்சகம், இந்திய அரசு" ஆகியவற்றில் பரிந்துரைக்கப்பட்ட நிலையான முறைகளின்படி மாதிரிகள் பகுப்பாய்வு செய்யப்பட்டன. மண்ணுக்கு பகுப்பாய்வு செய்யப்பட்ட முக்கிய பண்புகள் மொத்த அடர்த்தி, போரோசிட்டி, ஊடுருவல் விகிதம், pH மற்றும் கரிமப் பொருட்கள், நைட்ரஜன், பாஸ்பரஸ் மற்றும் பொட்டாசியம் ஆகும். மண்ணின் நிலையான வகைப்பாடு அட்டவணை 3.6 மற்றும் மண்ணின் இயற்பியல்-வேதியியல் பண்புகள் மற்றும் சோதனை முடிவுகள் அட்டவணை 3.7 இல் கீழே வழங்கப்பட்டுள்ளன.

படம் 3.3: 10 கிமீ சுற்றளவில் உள்ள மண் மாதிரி இடங்கள்



படம் 3.4 மண் வரைபடம்



அட்டவணை 3.7: ஆய்வுப் பகுதியின் மண்ணின் தரம்

Sn o	Test Parameters	Protocols	S1-core Zone	S2- Unamalai	S3- Guddalur	S4- Sholamthangal	S5- Sendivakkam	S6- Morekuppam
1	pH @ 25°C	IS 2720 Part 26 - 1987	8.74	8.50	8.41	8.93	8.60	8.65
2	Conductivity @ 25°C	IS 14767 - 2000 (Reaff: 2016)	570 µmhos/cm	620 µmhos/cm	467 µmhos/cm	455 µmhos/cm	360 µmhos/cm	570 µmhos/cm
3	Texture :							
	Clay	Gravimetric Method	34.6 %	37.8 %	34.6 %	35.9 %	32.5 %	37.6 %
	Sand		35.7 %	35.1 %	35.4 %	34.2 %	33.9 %	34.4 %
	Silt		29.7 %	27.1 %	30.0 %	29.9 %	33.6 %	28.0 %
4	Water Holding Capacity	By Gravimetric Method	46.8 %	47.4 %	45.1 %	43.7 %	40.3 %	47.1 %
5	Bulk Density	By Cylindrical Method	1.09 g/cm ³	1.38 g/cm ³	0.67 g/cm ³	1.04 g/cm ³	1.22 g/cm ³	1.12 g/cm ³
6	Porosity	By Gravimetric Method	46.7 %	44 %	48.8 %	44.1 %	48.3 %	45.4 %
7	Calcium as Ca	USEPA 3050 B – 1996 &	137 mg/kg	170 mg/kg	245.4 mg/kg	158.4 mg/kg	154 mg/kg	161 mg/kg
8	Magnesium as Mg	USEPA 6010 C - 2000	65.5 mg/kg	128.5 mg/kg	75.5 mg/kg	115 mg/kg	95.5 mg/kg	68.4 mg/kg
9	Manganese as Mn	USEPA 3050 B – 1996 & USEPA 6010 C - 2000	26.1 mg/kg	29.4 mg/kg	24.1 mg/kg	27.1 mg/kg	18.7 mg/kg	20.9 mg/kg
10	Zinc as Zn		1.11 mg/kg	1.16 mg/kg	3.16 mg/kg	3.45 mg/kg	5.3 mg/kg	1.11 mg/kg
11	Boron as B		1.49 mg/kg	1.18 mg/kg	0.91 mg/kg	0.71 mg/kg	2.0 mg/kg	0.96 mg/kg
12	Chloride as Cl	APHA 23 rd Edn 2019 4500 Cl B	84.8 mg/kg	180 mg/kg	117 mg/kg	84.2 mg/kg	143 mg/kg	147 mg/kg
13	Total Soluble Sulphate as SO ₄	IS 2720 Part 27 : 1977 (Reaff:2015)	0.016 %	0.011 %	0.0022 %	0.019 %	0.019 %	0.027 %
14	Potassium as K	USEPA 3050 B – 1996 & USEPA 6010 C - 2000	27.6 mg/kg	55.3 mg/kg	55 mg/kg	35.5 mg/kg	250 mg/kg	32.9 mg/kg
15	Total Phosphorus as P	IS 10158 : 1982 (Reaff: 2019)	2.51 mg/kg	1.15 mg/kg	1.09 mg/kg	1.20 mg/kg	1.24 mg/kg	2.28 mg/kg
16	Total Nitrogen as N	IS 14684 : 1999 (Reaff:2019)	320 mg/kg	524.6 mg/kg	400 mg/kg	450 mg/kg	463 mg/kg	457 mg/kg
17	Cadmium as Cd	USEPA 3050 B – 1996 & USEPA 6010 C - 2000	BDL (DL : 1.0 mg/kg)	BDL (DL : 1.0 mg/kg)	BDL (DL : 1.0 mg/kg)	BDL (DL : 1.0 mg/kg)	BDL (DL : 1.0 mg/kg)	BDL (DL : 1.0 mg/kg)
18	Total Chromium as Cr		BDL (DL : 1.0 mg/kg)	BDL (DL : 1.0 mg/kg)	BDL (DL : 1.0 mg/kg)	BDL (DL : 1.0 mg/kg)	BDL (DL : 1.0 mg/kg)	BDL (DL : 1.0 mg/kg)
19	Copper as Cu		BDL (DL : 1.0 mg/kg)	BDL (DL : 1.0 mg/kg)	BDL (DL : 1.0 mg/kg)	BDL (DL : 1.0 mg/kg)	BDL (DL : 1.0 mg/kg)	BDL (DL : 1.0 mg/kg)
20	Lead as Pb		0.58 mg/kg	0.50 mg/kg	0.64 mg/kg	0.21 mg/kg	0.19 mg/kg	0.55 mg/kg
21	Iron as Fe		1.99 mg/kg	2.28 mg/kg	2.57 mg/kg	2.27 mg/kg	1.88 mg/kg	1.06 mg/kg
22	Organic Matter	IS : 2720 Part 22: 1972 (Reaff: 2015)	2.31 %	1.76 %	2.02 %	2.71 %	2.57 %	1.72 %
23	Organic Carbon	IS : 2720 Part 22: 1972 (Reaff: 2015)	1.34 %	1.02 %	1.17 %	1.57 %	1.49 %	1.00 %
24	Cation Exchange Capacity	USEPA 9080 – 1986	43.8 meq/100g of soil	35.0 meq/100g of soil	40.1 meq/100g of soil	38.5 meq/100g of soil	41.7 meq/100g of soil	48.2 meq/100g of soil

விளக்கம் & முடிவு இயற்பியல் பண்புகள் -

மண் மாதிரிகளின் இயற்பியல் பண்புகள் அமைப்பு, மொத்த அடர்த்தி, போரோசிட்டி மற்றும் நீர் வைத்திருக்கும் திறன் ஆகியவை ஆராயப்பட்டன. ஆய்வுப் பகுதியில் காணப்படும் மண்ணின் அமைப்பு களிமண் (32.5 -37.8%) மற்றும் மணல் மண் (33.9 -35.7%) வரை இருக்கும் மற்றும் ஆய்வுப் பகுதியில் உள்ள மண்ணின் மொத்த அடர்த்தி 0.67 - 1.38g/cc வரை மாறுபடும். மண் மாதிரிகளின் நீர்ப்பிடிப்புத் திறன் மற்றும் போரோசிட்டி நடுத்தரமாக அதாவது 40.3 - 47.4 % மற்றும் 44 - 48.8% வரை இருக்கும்.

இரசாயன பண்புகள் -

- மண்ணின் தன்மை சற்று காரமானது முதல் வலுவான காரமானது pH வரம்பு 8.41 முதல் 8.93 வரை இருக்கும்
- கிடைக்கக்கூடிய நைட்ரஜன் உள்ளடக்கம் ஹெக்டேருக்கு 320 முதல் 546 கிலோ வரை இருக்கும்
- கிடைக்கக்கூடிய பாஸ்பரஸ் உள்ளடக்கம் ஹெக்டேருக்கு 1.09 முதல் 2.51 கிலோ வரை இருக்கும்
- கிடைக்கக்கூடிய பொட்டாசியம் வரம்பு 27.6 முதல் 250 mg/kg வரை
- அதேசமயம், துத்தநாகம் (Zn), இரும்பு (Fe) மற்றும் தாமிரம் (Cu) போன்ற நுண்ணூட்டச்சத்து 1.11 முதல் 5.3 mg/kg வரம்பில் காணப்பட்டது; 1.88 முதல் 2.57 mg/kg மற்றும் ND

3.2 நீர் சூழல்

நீர் ஆதாரங்கள், மேற்பரப்பு மற்றும் நிலத்தடி நீர் ஆகிய இரண்டும் இப்பகுதியின் வளர்ச்சியில் குறிப்பிடத்தக்க பங்கைக் கொண்டுள்ளன. இந்த ஆய்வின் நோக்கம், முக்கியமான அளவுருக்களுக்கான நீரின் தரப் பண்புகளை மதிப்பிடுவது மற்றும் விவசாய உற்பத்தித்திறன், உள்நாட்டு சமூக பயன்பாடு, பொழுதுபோக்கு வளங்கள் மற்றும் சுற்றுசூழல் ஆகியவற்றில் ஏற்படும் தாக்கங்களை மதிப்பீடு செய்வது ஆகும். தண்ணீர் மாதிரிகள் சேகரிக்கப்பட்டு, முன் சிகிச்சை அளிக்கப்பட்ட மாதிரி கேன்களில் விதிமுறைகளின்படி ஆய்வுக்காக ஆய்வகத்திற்கு கொண்டு செல்லப்பட்டன.

3.2.1 மேற்பரப்பு நீர் வளங்கள்:

கிளியார் ஆறு திட்டக் கூட்டத்திலிருந்து வடமேற்கே 4.5 கிமீ தொலைவில் உள்ளது. தாங்கல் பகுதி விவசாயத்திற்கான ஆதாரமாக செயல்படும் சில தொட்டிகளால் நிரம்பியுள்ளது மற்றும் அவற்றின் உபரியானது அருகிலுள்ள தொட்டிகளுக்கு உணவளிக்கிறது. இப்பகுதியில் மிதமான மழைப்பொழிவு உள்ளது, திறந்தவெளி கிணறுகள், அகழிகளில் மழைநீர் சேமிப்பு நடைமுறையில் உள்ளது மற்றும் சேமிக்கப்பட்ட நீர் மழைக்காலத்திற்குப் பிறகு இரண்டு மாதங்களுக்கு நன்னீர் ஆதாரமாக செயல்படுகிறது.

3.2.2 நிலத்தடி நீர் ஆதாரங்கள்:

நிலப்பரப்பு கடினமான பாறை அமைப்புகளால் அடிக்கோடிடப்பட்டுள்ளது, பிளவுபட்ட மற்றும் உடைந்த படிசுப் பாறைகள் செங்கல்பட்டு பகுதியில் முக்கியமான நீர்நிலை அமைப்புகளாக உள்ளன. நிலத்தடி நீர் இந்த அமைப்புகளில் வெறித்தனமான மற்றும் அரை வரையறுக்கப்பட்ட நிலைமைகளின் கீழ் ஏற்படுகிறது மற்றும் தோண்டப்பட்ட கிணறுகள் மற்றும் வடிகட்டி புள்ளிகள் மூலம் உருவாக்கப்படுகிறது. புரோட்டோரோசோயிக் உருவாக்கம் என்பது குவார்ட்சைட், படிசு சுண்ணாம்பு, கால்க்-கிரானுலைட், ஹார்ன்ப்ளென்ட் - பயோடைட் க்னீஸ், சார்னோகைட் அல்லது பைராக்ஸீன் கிரானுலைட், கிரானைட் மற்றும் பெக்மாடைட் ஆகியவற்றைக் கொண்ட அடித்தளப் பாறைகள் ஆகும். வானிலை, ஒரு பிளவுபட்ட விரிசல், வெட்டு மண்டலங்கள் மற்றும் அடித்தள பாறையில் மூட்டுகள் ஆய்வு பகுதியில் ஒரு நல்ல நிலத்தடி நீர் சாத்தியமான மண்டலமாக செயல்படுகிறது.

09.06.2016 தேதியிட்ட G.O (MS) எண் 113 இன் படி, மதுராந்தகம் தொகுதியில் உள்ள ஆய்வுப் பகுதி அதிக சுரண்டப்பட்ட மண்டலமாக வகைப்படுத்தப்பட்டுள்ளது.

3.2.3 செய்முறை

உளவு ஆய்வு மேற்கொள்ளப்பட்டது மற்றும் கண்காணிப்பு இடங்கள் இதன் அடிப்படையில் இறுதி செய்யப்பட்டன;

- வடிகால் முறை;
- பல்வேறு நடவடிக்கைகள்/பாதிப்பு ஏற்படக்கூடிய பகுதிகளைக் குறிக்கும் குடியிருப்புப் பகுதிகளின் இருப்பிடம்; மற்றும்
- அடிப்படை நிலைமைகளைக் குறிக்கக்கூடிய வாய்ப்புள்ள பகுதிகள்

ஆய்வுப் பகுதியிலிருந்து இரண்டு (2) மேற்பரப்பு நீர் மற்றும் நாங் (4) நிலத்தடி நீர் மாதிரிகள் சேகரிக்கப்பட்டு, மேற்பரப்பு மற்றும் நிலத்தடி நீரில் சுரங்கம் மற்றும் பிற செயல்பாடுகளின் விளைவை மதிப்பிடுவதற்காக இயற்பியல்-வேதியியல், கன உலோகங்கள் மற்றும் பாக்டீரியாவியல் அளவுருக்களுக்காக பகுப்பாய்வு செய்யப்பட்டன. அமெரிக்க பொது சுகாதார சங்கம் (APHA) வெளியிட்ட CPCB, IS-10500:2012 மற்றும் தண்ணீர் மற்றும் கழிவுநீரை ஆய்வு செய்வதற்கான நிலையான முறைகள்' ஆகியவற்றால் குறிப்பிடப்பட்ட நடைமுறைகளின்படி மாதிரிகள் பகுப்பாய்வு செய்யப்பட்டன. நீர் மாதிரி இடங்கள் அட்டவணை 3.8 இல் கொடுக்கப்பட்டுள்ளது மற்றும் படம் 3.5 ஆக காட்டப்பட்டுள்ளது.

அட்டவணை 3.8: நீர் மாதிரி இடங்கள்

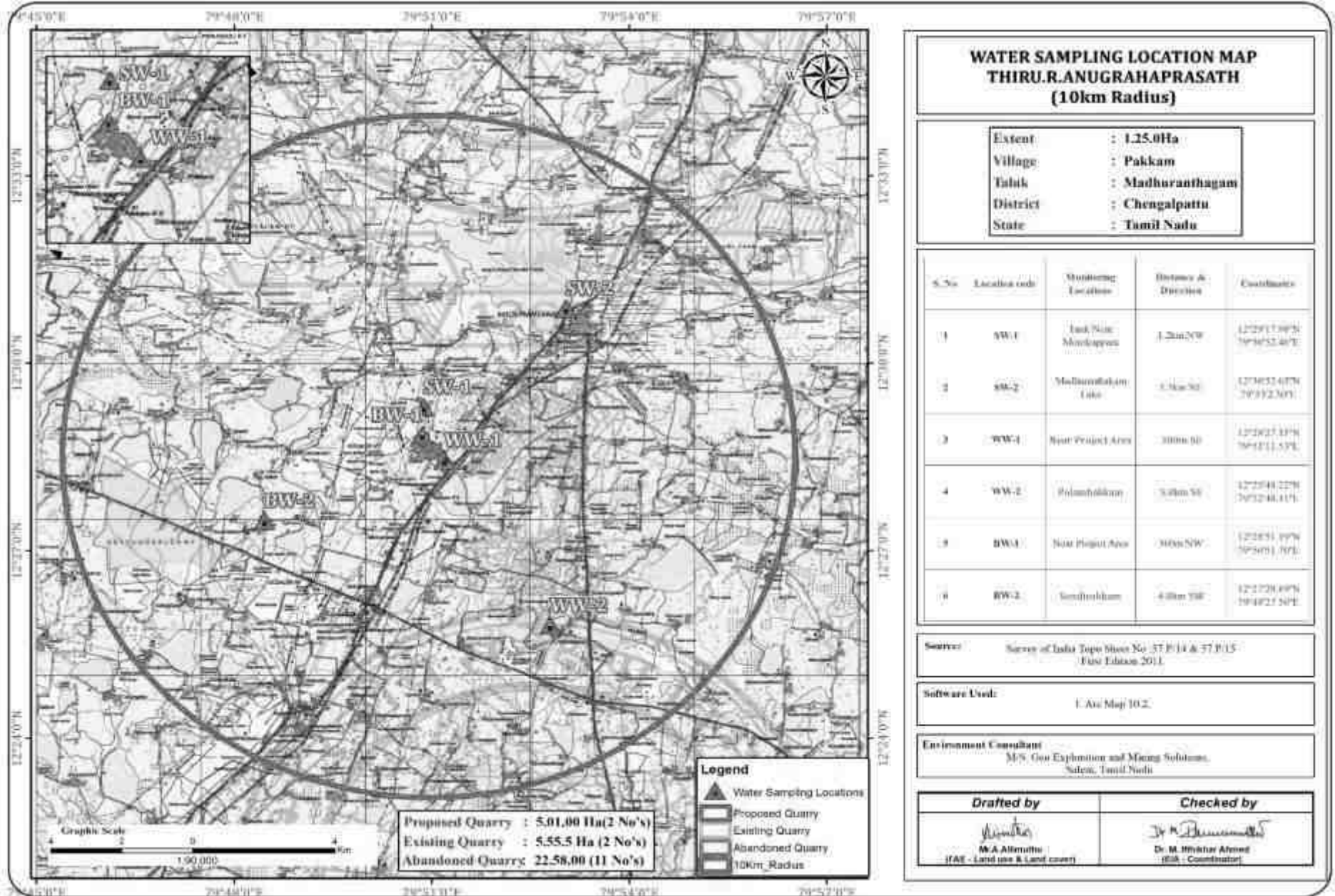
வ.எண்	இடம்	கண்காணிப்பு இடம்	தொலைவு & திசை	ஒருங்கினைப்பு
1	SW-1	மோரேகுப்பம் அருகே தொட்டி	வடமேற்கு 1.2 கிமீ	12°29'17.98"N 79°50'52.46"E
2	SW-2	மதுராந்தகம் ஏரி	வடகிழக்கு 5.5 கிமீ	12°30'52.65"N 79°53'2.30"E
3	WW-1	திட்டப் பகுதிக்கு அருகில்	தென்கிழக்கு 300 மீ	12°28'27.15"N 79°51'11.53"E
4	WW-2	பொலம்பாக்கம்	தென்கிழக்கு 5.8 கிமீ	12°25'48.22"N 79°52'48.11"E

5	BW-1	திட்டப் பகுதிக்கு அருகில்	வடமேற்கு 360 மீ	12°28'51.19"N 79°50'51.70"E
6	BW-2	செந்திவாக்கம்	தென்மேற்கு 4.8 கிமீ	12°27'28.89"N 79°48'27.50"E

3.5: 10 நீர் மாதிரி சேகரிப்பின் புகைப்படம்



படம் 3.6: 10 கிமீ சுற்றளவில் உள்ள நீர் மாதிரி இடங்கள்



அட்டவணை 3.9: நிலத்தடி நீர் மாதிரி முடிவுகள்

Sno	Test	Protocol	Ground Water (WW-1) – Near Project Area	Ground Water (WW-2) – Polambakkam	Ground Water (BW1) Near Project Area	Ground Water (BW-2) – Sendivakkam
1	Colour	IS 3025 Part 4:1983 (Reaff:2017)	5	5 Hazen	5 Hazen	5 Hazen
2	Odour	IS 3025 Part 5:2018	Agreeable	Agreeable	Agreeable	Agreeable
3	pH at 25°C	IS 3025 Part 11:1983 (Reaff:2017)	7.25	7.04	6.98	7.68
4	Conductivity @ 25°C	IS 3025 Part 14:2013 (Reaff:2019)	884 µmhos/cm	1252 µmhos/cm	1182 µmhos/cm	1068 µmhos/cm
5	Turbidity	IS 3025 Part 10:1984 (Reaff:2017)	1.1 NTU	1.0 NTU	1.3 NTU	1.4 NTU
6	Total Dissolved Solids	IS 3025 Part 16:1984 (Reaff:2017)	520 mg/l	738 mg/l	697 mg/l	630 mg/l
7	Total Hardness as CaCO ₃	IS 3025 Part 21:2009 (Reaff:2019)	180.28 mg/l	267.15 mg/l	206.42 mg/l	219.22 mg/l
8	Calcium as Ca	IS 3025 Part 40:1991 (Reaff:2019)	36.5 mg/l	43.3 mg/l	38.9 mg/l	37.6 mg/l
9	Magnesium as Mg	IS 3025 Part 46:1994 (Reaff:2019)	21.7 mg/l	38.7 mg/l	26.6 mg/l	30.5 mg/l
10	Total Alkalinity as CaCO ₃	IS 3025 Part 23:1986 (Reaff:2019)	155 mg/l	271.2 mg/l	249 mg/l	179.7 mg/l
11	Chloride as Cl	IS 3025 Part 32:1988 (Reaff:2019)	130.1 mg/l	170 mg/l	166 mg/l	151.2 mg/l
12	Sulphate as SO ₄	IS 3025 Part 24:1986 (Reaff:2019)	65.7 mg/l	94.1mg/l	71 mg/l	75 mg/l
13	Iron as Fe	IS 3025 Part 53:2003 (Reaff:2019)	0.21 mg/l	0.21 mg/l	0.24 mg/l	0.34 mg/l
14	Residual Free Chlorine	IS 3025 Part 26:1986 (Reaff:2019)	BDL (DL:0.1 mg/l)	BDL (DL:0.1 mg/l)	BDL (DL:0.1 mg/l)	BDL (DL:0.1 mg/l)
15	Fluoride as F	APHA 23 rd Edn. 2017:4500 F,D	0.14 mg/l	0.29 mg/l	0.15 mg/l	0.26 mg/l
16	Nitrate as NO ₃	IS 3025 Part 34:1988 (Reaff:2019)	5.1 mg/l	5.1mg/l	6.3 mg/l	5.4 mg/l
17	Copper as Cu	IS 3025 Part 65:2014 (Reaff:2019)	BDL (DL:0.01 mg/l)	BDL (DL:0.01 mg/l)	BDL (DL:0.01 mg/l)	BDL (DL:0.01 mg/l)
18	Manganese as Mn	IS 3025 Part 65:2014 (Reaff:2019)	BDL (DL:0.02 mg/l)	BDL (DL:0.02 mg/l)	BDL (DL:0.02 mg/l)	BDL (DL:0.02 mg/l)
19	Mercury as Hg	USEPA 200.8	BDL (DL:0.0005 mg/l)	BDL (DL:0.0005 mg/l)	BDL (DL:0.0005 mg/l)	BDL (DL:0.0005 mg/l)
20	Cadmium as Cd	IS 3025 Part 65:2014 (Reaff:2019)	BDL (DL:0.001 mg/l)	BDL (DL:0.001 mg/l)	BDL (DL:0.001 mg/l)	BDL (DL:0.001 mg/l)
21	Selenium as Se	IS 3025 Part 65:2014 (Reaff:2019)	BDL (DL:0.005 mg/l)	BDL (DL:0.005 mg/l)	BDL (DL:0.005 mg/l)	BDL (DL:0.005 mg/l)
22	Aluminium as Al	IS 3025 Part 65:2014 (Reaff:2019)	BDL (DL:0.005 mg/l)	BDL (DL:0.005 mg/l)	BDL (DL:0.005 mg/l)	BDL (DL:0.005 mg/l)
23	Lead as Pb	IS 3025 Part 65:2014 (Reaff:2019)	BDL (DL:0.005 mg/l)	BDL (DL:0.005 mg/l)	BDL (DL:0.005 mg/l)	BDL (DL:0.005 mg/l)
24	Zinc as Zn	IS 3025 Part 65:2014 (Reaff:2019)	BDL(DL : 0.05 mg/l)	BDL(DL : 0.05 mg/l)	BDL(DL : 0.05 mg/l)	BDL(DL : 0.05 mg/l)
25	Total Chromium as Cr	IS 3025 Part 65:2014 (Reaff:2019)	BDL(DL : 0.02 mg/l)	BDL(DL : 0.02 mg/l)	BDL(DL : 0.02 mg/l)	BDL(DL : 0.02 mg/l)
26	Boron as B	IS 3025 Part 65:2014 (Reaff:2019)	BDL(DL : 0.05 mg/l)	BDL(DL : 0.05 mg/l)	BDL(DL : 0.05 mg/l)	BDL(DL : 0.05 mg/l)
27	Mineral Oil	IS 3025 Part 39-1991 (Reaff. 2019)	BDL(DL : 0.01 mg/l)	BDL(DL : 0.01 mg/l)	BDL(DL : 0.01 mg/l)	BDL(DL : 0.01 mg/l)
28	Phenolic compounds as C ₆ H ₅ OH	IS 3025 Part 43-1992(Reaff: 2019)	BDL (DL:0.0005 mg/l)	BDL (DL:0.0005 mg/l)	BDL (DL:0.0005 mg/l)	BDL (DL:0.0005 mg/l)
29	Anionic Detergents (as MBAS)	IS 13428 – 2005 (Reaff:2019) (Annex K)	BDL (DL:0.01 mg/l)	BDL (DL:0.01 mg/l)	BDL (DL:0.01 mg/l)	BDL (DL:0.01 mg/l)
30	Barium as Ba	IS 3025 Part 27-1986 (Reaff. 2019)	BDL(DL:0.05 mg/l)	BDL(DL:0.05 mg/l)	BDL(DL:0.05 mg/l)	BDL(DL:0.05 mg/l)
31	Ammonia ammonia-N) (as total	IS 3025 Part 44:1993 (Reaff:2019)	BDL (DL:0.01 mg/l)	BDL (DL:0.01 mg/l)	BDL (DL:0.01 mg/l)	BDL (DL:0.01 mg/l)
32	Sulphide as H ₂ S	IS 3025 Part 58:2006 (Reaff:2017)	BDL (DL:0.01 mg/l)	BDL (DL:0.01 mg/l)	BDL (DL:0.01 mg/l)	BDL (DL:0.01 mg/l)
33	Molybdenum as Mo	IS 3025 Part 38:1989 (Reaff:2019)	BDL (DL:0.02 mg/l)	BDL (DL:0.02 mg/l)	BDL (DL:0.02 mg/l)	BDL (DL:0.02 mg/l)
34	Total Arsenic as As	IS 3025 Part 65:2014 (Reaff:2019)	BDL (DL:0.005 mg/l)	BDL (DL:0.005 mg/l)	BDL (DL:0.005 mg/l)	BDL (DL:0.005 mg/l)
35	Total Suspended Solids	IS 3025 Part 17 -1984 (Reaff:2017)	BDL (DL:1.0 mg/l)	BDL (DL:1.0 mg/l)	BDL (DL:1.0 mg/l)	BDL (DL:1.0 mg/l)
36	Total Coliform	APHA 23 rd Edn. 2017:9221B	170 MPN/100ml	100 MPN/100ml	80 MPN/100ml	70 MPN/100ml
37	Escherichia coli	APHA 23 rd Edn. 2017:9221F	< 1.8 MPN/100ml	< 1.8 MPN/100ml	< 1.8 MPN/100ml	< 1.8 MPN/100ml

Note : APHA – American Public Health Association, BDL – Below Detection Limit, DL – Detection Limit, MPN – Most Probable Number

அட்டவணை 3.10: மேற்பரப்பு நீர் மாதிரி முடிவுகள்

SNO	TEST	PROTOCOL	Surface Water (SW-1) - Tank Near Morekuppam	Surface Water (SW-2) Madhuranthakam Lake
1	Colour	IS 3025 Part 4:1983 (Reaff:2017)	5 Hazen	5 Hazen
2	Odour	IS 3025 Part 5:2018	Agreeable	Agreeable
3	pH at 25°C	IS 3025 Part 11:1983 (Reaff:2017)	7.76	7.51
4	Conductivity @ 25°C	IS 3025 Part 14:2013 (Reaff:2019)	1144 µmhos/cm	1254 µmhos/cm
5	Turbidity	IS 3025 Part 10:1984 (Reaff:2017)	4.1 NTU	3.1 NTU
6	Total Dissolved Solids	IS 3025 Part 16:1984 (Reaff:2017)	675 mg/l	739 mg/l
7	Total Hardness as CaCO ₃	IS 3025 Part 21:2009 (Reaff:2019)	204.04 mg/l	228.07 mg/l
8	Calcium as Ca	IS 3025 Part 40:1991 (Reaff:2019)	35.8 mg/l	42.8 mg/l
9	Magnesium as Mg	IS 3025 Part 46:1994 (Reaff:2019)	27.9 mg/l	29.5 mg/l
10	Total Alkalinity as CaCO ₃	IS 3025 Part 23:1986 (Reaff:2019)	230 mg/l	247.4 mg/l
11	Chloride as Cl	IS 3025 Part 32:1988 (Reaff:2019)	171.5 mg/l	194 mg/l
12	Sulphate as SO ₄	IS 3025 Part 24:1986 (Reaff:2019)	85.1 mg/l	97.6 mg/l
13	Iron as Fe	IS 3025 Part 53:2003 (Reaff:2019)	0.36 mg/l	0.34 mg/l
14	Residual Free Chlorine	IS 3025 Part 26:1986 (Reaff:2019)	BDL (DL:0.1 mg/l)	BDL (DL:0.1 mg/l)
15	Fluoride as F	APHA 23 rd Edn. 2017:4500 F,D	0.24 mg/l	0.28 mg/l
16	Nitrate as NO ₃	IS 3025 Part 34:1988 (Reaff:2019)	12.6 mg/l	6.1 mg/l
17	Copper as Cu	IS 3025 Part 65:2014 (Reaff:2019)	BDL (DL:0.01 mg/l)	BDL (DL:0.01 mg/l)
18	Manganese as Mn	IS 3025 Part 65:2014 (Reaff:2019)	BDL (DL:0.02 mg/l)	BDL (DL:0.02 mg/l)
19	Mercury as Hg	USEPA 200.8	BDL (DL:0.0005 mg/l)	BDL (DL:0.0005 mg/l)
20	Cadmium as Cd	IS 3025 Part 65:2014 (Reaff:2019)	BDL (DL:0.001 mg/l)	BDL (DL:0.001 mg/l)
21	Selenium as Se	IS 3025 Part 65:2014 (Reaff:2019)	BDL (DL:0.005 mg/l)	BDL (DL:0.005 mg/l)
22	Aluminium as Al	IS 3025 Part 65:2014 (Reaff:2019)	BDL (DL:0.005 mg/l)	BDL (DL:0.005 mg/l)
23	Lead as Pb	IS 3025 Part 65:2014 (Reaff:2019)	BDL (DL:0.005 mg/l)	BDL (DL:0.005 mg/l)
24	Zinc as Zn	IS 3025 Part 65:2014 (Reaff:2019)	BDL(DL : 0.05 mg/l)	BDL(DL : 0.05 mg/l)
25	Total Chromium as Cr	IS 3025 Part 65:2014 (Reaff:2019)	BDL(DL : 0.02 mg/l)	BDL(DL : 0.02 mg/l)
26	Boron as B	IS 3025 Part 65:2014 (Reaff:2019)	BDL(DL : 0.05 mg/l)	BDL(DL : 0.05 mg/l)
27	Mineral Oil	IS 3025 Part 39-1991 (Reaff. 2019)	BDL(DL : 0.01 mg/l)	BDL(DL : 0.01 mg/l)
28	Phenolic compounds as C ₆ H ₅ OH	IS 3025 Part 43-1992(Reaff: 2019)	BDL (DL:0.0005 mg/l)	BDL (DL:0.0005 mg/l)
29	Anionic Detergents (as MBAS)	IS 13428 – 2005 (Reaff:2019) (Annex K)	BDL (DL:0.01 mg/l)	BDL (DL:0.01 mg/l)
30	Cyanide as CN	IS 3025 Part 27-1986 (Reaff. 2019)	BDL (DL:0.01 mg/l)	BDL (DL:0.01 mg/l)
31	BOD @ 27°C for 3 days	IS 3025 Part 44:1993 (Reaff:2019)	7.5 mg/l	5.7 mg/l
32	Chemical Oxygen Demand	IS 3025 Part 58:2006 (Reaff:2017)	32 mg/l	24 mg/l
33	Dissolved Oxygen	IS 3025 Part 38:1989 (Reaff:2019)	5.6 mg/l	5.5 mg/l
34	Barium as Ba	IS 3025 Part 65:2014 (Reaff:2019)	BDL(DL:0.05 mg/l)	BDL(DL:0.05 mg/l)
35	Ammonia (as total ammonia-N)	IS 3025 Part 34-1988 (Reaff. 2019)	BDL (DL:0.01 mg/l)	1.1 mg/l
36	Sulphide as H ₂ S	IS 3025 Part 29-1986 (Reaff: 2019)	BDL (DL:0.01 mg/l)	BDL (DL:0.01 mg/l)
37	Molybdenum as Mo	IS 3025 Part 65:2014 (Reaff:2019)	BDL (DL:0.02 mg/l)	BDL (DL:0.02 mg/l)
38	Total Arsenic as As	IS 3025 Part 65:2014 (Reaff:2019)	BDL (DL:0.005 mg/l)	BDL (DL:0.005 mg/l)
39	Total Suspended Solids	IS 3025 Part 17 -1984 (Reaff:2017)	12.1 mg/l	10.2 mg/l
40	Total Coliform	APHA 23rd Edn. 2017:9221B	980 MPN/100ml	1040 MPN/100ml
41	<i>Escherichia coli</i>	APHA 23rd Edn. 2017:9221F	100 MPN/100ml	150 MPN/100ml

Note : APHA – American Public Health Association, BDL – Below Detection Limit, DL – Detection Limit, MPN – Most Probable Number

3.2.4 விளக்கம் & முடிவு

மேற்பரப்பு நீர்

pH 7.51-7.76 வரை மாறுபடுகிறது, அதே நேரத்தில் கொந்தளிப்பு தரநிலைகளுக்குள் காணப்படுகிறது. மொத்த கரைந்த திடப்பொருள்கள் 675-739 mg/l வரை மாறுபடும் மற்றும் குளோரைடு 171-194 mg/l வரை மாறுபடுகிறது. நைட்ரேட்டுகள் 6.1 முதல் 12.6 mg/l வரை மாறுபடும், சல்பேட்டுகள் 85.1-97.6 mg/l வரை மாறுபடும்.

நிலத்தடி நீர்

சேகரிக்கப்பட்ட நீர் மாதிரிகளின் pH 6.98-7.68 வரை மற்றும் ஏற்றுக்கொள்ளக்கூடிய வரம்பு 6.5 முதல் 8.5 வரை இருந்தது. அனைத்து மூலங்களிலிருந்தும் நீர் மாதிரிகளின் pH, சல்பேட்டுகள் மற்றும் குளோரைடுகள் தரநிலையின்படி வரம்புகளுக்குள் உள்ளன. கொந்தளிப்பில், தண்ணீர் மாதிரிகள் தேவையை பூர்த்தி செய்கின்றன. மொத்த கரைந்த திடப்பொருள்கள் அனைத்து மாதிரிகளிலும் 521-738 mg/l வரம்பில் காணப்பட்டன. அனைத்து மாதிரிகளுக்கும் மொத்த கடினத்தன்மை 180.28-267.15 mg/l இடையே மாறுபடுகிறது.

நுண்ணுயிரியல் அளவுருக்களில், எல்லா இடங்களிலிருந்தும் தண்ணீர் மாதிரிகள் தேவையைப் பூர்த்தி செய்கின்றன. இவ்வாறு பகுப்பாய்வு செய்யப்பட்ட அளவுருக்கள் IS 10500:2012 உடன் ஒப்பிடப்பட்டன மற்றும் அவை பரிந்துரைக்கப்பட்ட வரம்புகளுக்குள் உள்ளன.

3.2.5 நீரியல் மற்றும் நீரியல் ஆய்வுகள்

இந்த மாவட்டத்தின் நிலத்தின் அடியில் உள்ள பாறைகள், நுண்துளைகள் மற்றும் பிளவுகள் கொண்ட பாறைகளால் ஆக உள்ளது. ஒருங்கிணைக்கப்படாத மற்றும் அரை-ஒருங்கிணைந்த வடிவங்கள் மற்றும் வானிலை, பிளவுபட்ட மற்றும் உடைந்த படிக பாறைகள் மாவட்டத்தில் முக்கியமான நீர்நிலை அமைப்புகளாக உள்ளன. மாவட்டத்தில் உள்ள நுண்துளை வடிவங்களில் மணற்கற்கள் மற்றும் களிமண் அண்மைக்காலம் முதல் துணை அண்மைக்காலம் மற்றும் மூன்றாம் நிலை வயது (குவாட்டர்னரி) ஆகியவை அடங்கும். முக்கியமாக மணல், களிமண் மற்றும் கிராவல்களை உள்ளடக்கிய வண்டல் வடிவங்கள் மாவட்டத்தில் உள்ள முக்கிய வடிகால் பாதைகளில் மட்டுமே உள்ளன. இப்பகுதி பாலாறு ஆறு மற்றும் செய்யாறு ஆகிய இரண்டு பெரிய ஆற்றுப் படுகைகளில் வருகிறது. பாலாறு ஆறு கர்நாடக மாநிலம், சிக்கபலாபூர் மாவட்டத்தில் உள்ள நந்தி மலையில் இருந்து உருவாகி கிழக்கு மற்றும் தென்கிழக்கு திசையில் பாய்ந்து மன்னார் வளைகுடாவில் இறங்குகிறது. இந்த ஆற்றில் பொன்னை மற்றும் செய்யாற்றின் பல துணை ஆறுகள் மற்றும் முக்கிய துணை நதிகள் உள்ளன.

அட்டவணை 3.11: திறந்தவெளி கிணறுகளின் பருவமழைக்கு பிந்தைய நீர் மட்டம் 1 கிமீ சுற்றளவு

நிலைய குறியீடு	மீட்டரில் நீர்மட்டம் bgl			அட்சரேகை	தீர்க்கரேகை
	டிசம்பர் 2022	ஜனவரி 2023	பிப்ரவரி 2023		
OW1	11.2	11.8	12.4	12° 28' 23.20"N	79° 50' 32.27"E
OW2	11.1	11.7	12.3	12° 28' 35.01"N	79° 50' 31.29"E
OW3	11.5	12.1	12.7	12° 28' 48.33"N	79° 50' 20.62"E
OW4	11.4	12	12.6	12° 28' 59.37"N	79° 50' 55.04"E
OW5	11.7	12.3	12.9	12° 28' 52.22"N	79° 51' 11.19"E
OW6	11	11.6	12.2	12° 28' 34.08"N	79° 51' 21.33"E
OW7	11.3	11.9	12.5	12° 28' 23.46"N	79° 51' 31.36"E
OW8	11.6	12.2	12.8	12° 28' 10.46"N	79° 51' 03.13"E
OW9	12	12.6	13.2	12° 28' 05.05"N	79° 50' 48.17"E
OW10	12.2	12.8	13.4	12° 28' 10.70"N	79° 50' 29.25"E

அட்டவணை 3.12: ஆழ்துளைக் கிணறுகளின் பருவமழைக்குப் பிந்தைய நீர் மட்டம் 1 கிமீ சுற்றளவு

நிலைய குறியீடு	மீட்டரில் நீர்மட்டம் bgl			அட்சரேகை	தீர்க்கரேகை
	டிசம்பர் 2022	ஜனவரி 2023	பிப்ரவரி 2023		
BW1	56.5	57.1	57.7	12° 28' 42.69"N	79° 50' 39.51"E
BW2	56.8	57.4	58	12° 29' 02.65"N	79° 50' 58.55"E
BW3	56.9	57.5	58.1	12° 28' 47.56"N	79° 51' 34.30"E
BW4	57	57.6	58.2	12° 28' 35.93"N	79° 51' 29.47"E
BW5	57.2	57.8	58.4	12° 28' 17.34"N	79° 51' 24.78"E
BW6	57.1	57.7	58.3	12° 28' 01.96"N	79° 51' 02.52"E
BW7	57.5	58.1	58.7	12° 28' 00.05"N	79° 50' 45.90"E
BW8	57.4	58	58.6	12° 28' 15.80"N	79° 50' 19.99"E

படம் 3.6: திறந்த வெளி கிணறு விளிம்பு வரைபடம் - டிசம்பர் 2022



படம் 3.6: திறந்த வெளி கிணறு விளிம்பு வரைபடம் - ஜனவரி 2023




படம் 3.6: திறந்த வெளி கிணறு விளிம்பு வரைபடம் - பிப்ரவரி 2023



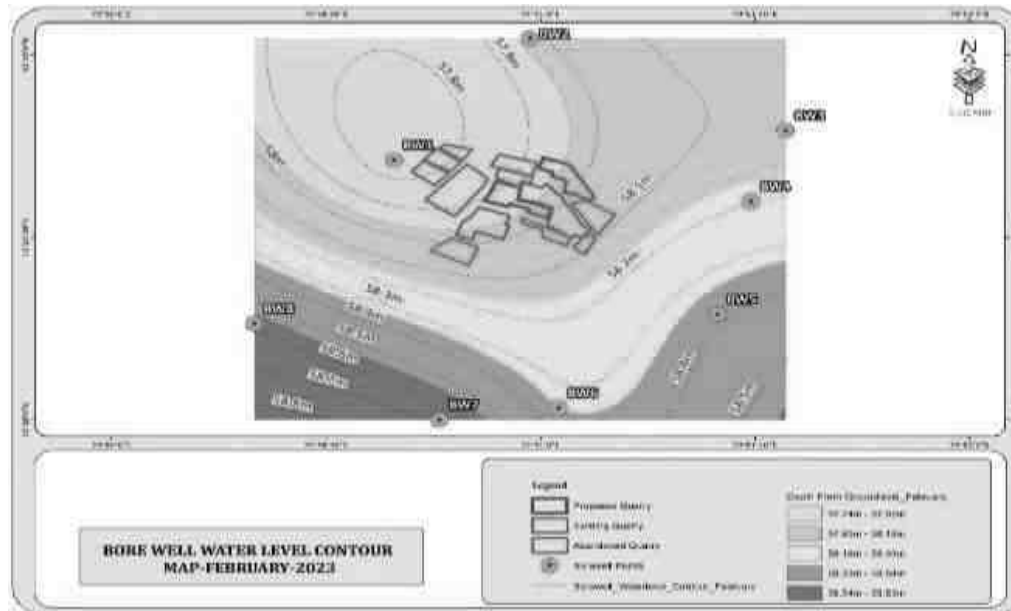
படம் 3.6: ஆழ்துளை கிணறு விளிம்பு வரைபடம் - டிசம்பர் 2022



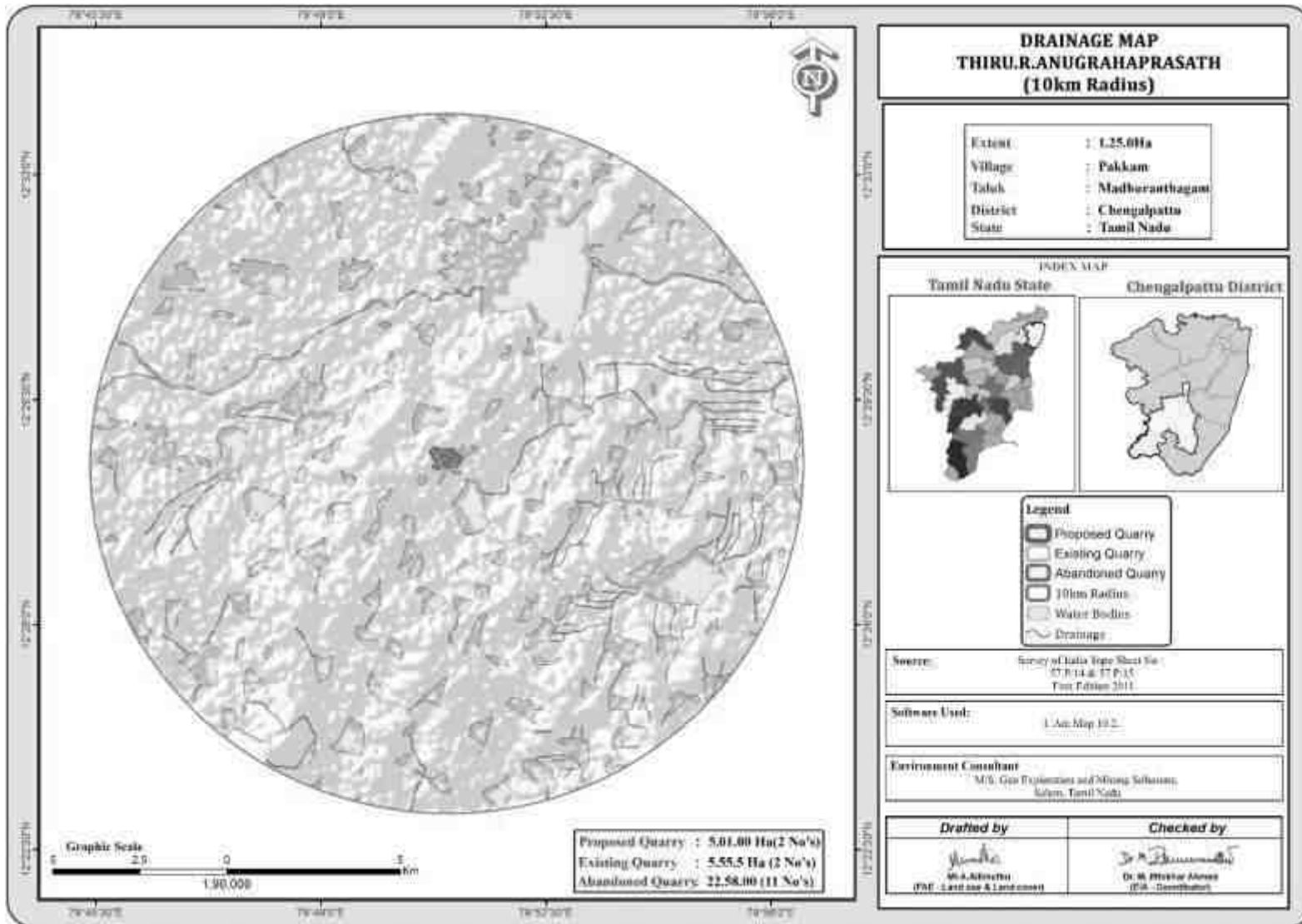
படம் 3.6: ஆழ்துளை கிணறு விளிம்பு வரைபடம் - ஜனவரி 2023



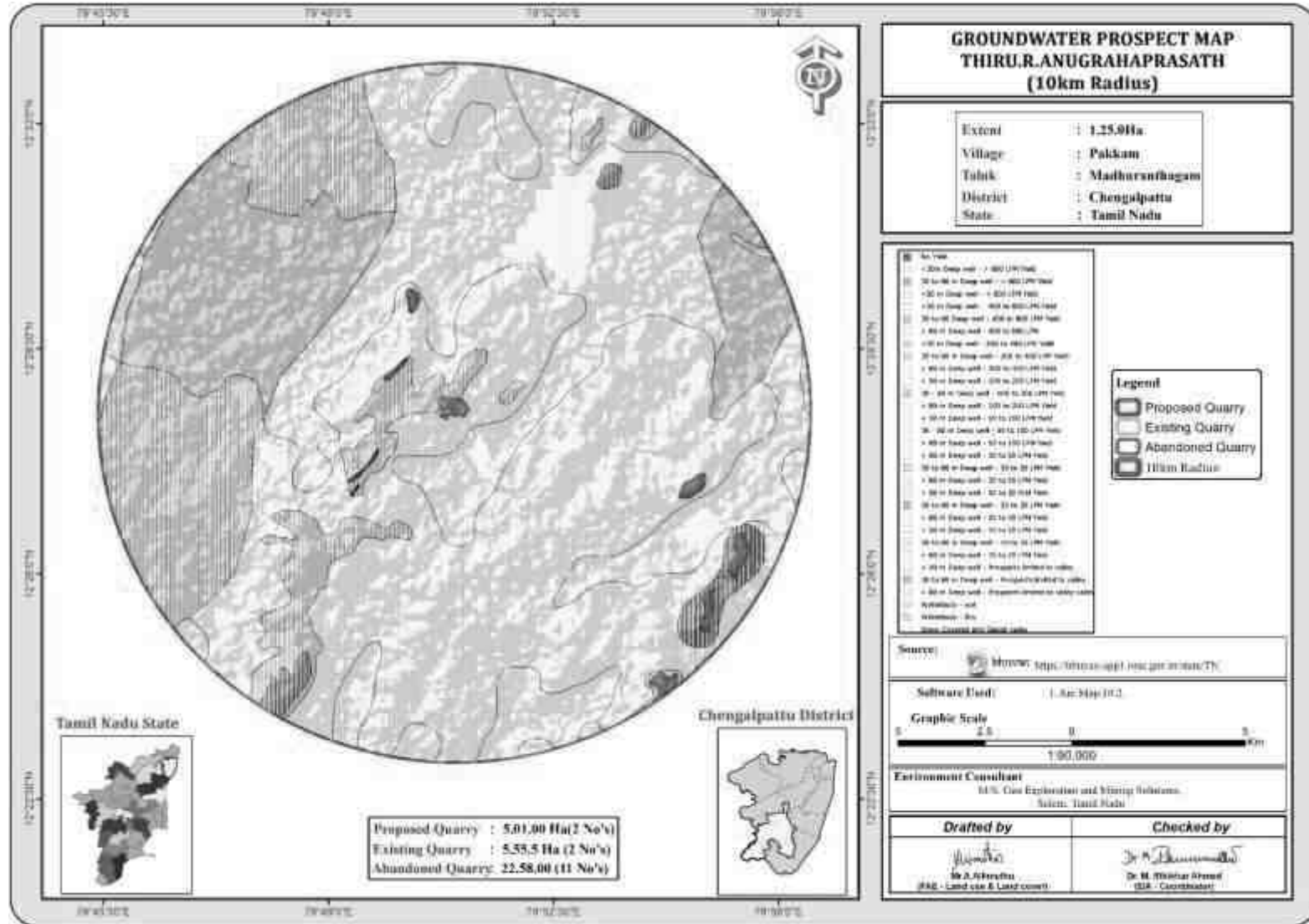
படம் 3.6: ஆழ்துளை கிணறு விளிம்பு வரைபடம் - பிப்ரவரி 2023



படம் 3.6: வடிகால் வரைபடம் 10 கி.மீ சுற்றளவில்



படம் 3.7: நிலத்தடி நீர் திட்ட வரைபடம்



3.3 காற்று சூழல்:

சுற்றுப்புற காற்றின் தரத்தில் சுரங்க நடவடிக்கைகளின் தாக்கத்தை மதிப்பிடுவதற்கு, தற்போதுள்ள சுற்றுப்புற காற்றின் தரம் முக்கியமானது.

காற்று சூழல் குறித்த அடிப்படை ஆய்வுகளில் குறிப்பிட்ட காற்று மாசு அளவுருக்கள் மற்றும் சுற்றுப்புற காற்றில் அவற்றின் தற்போதைய நிலைகள் ஆகியவை அடங்கும். குழுமத்தைச் சுற்றி 10 கிமீ சுற்றளவில் உள்ள ஆய்வு மண்டலத்தைப் பொறுத்து சுற்றுப்புற காற்றின் தரம் அடிப்படைத் தகவலை உருவாக்குகிறது. இப்பகுதியில் காற்று மாசுபாட்டின் ஆதாரங்கள் பெரும்பாலும் வாகன போக்குவரத்து, செப்பனிடப்படாத கிராம சாலை மற்றும் உள்நாட்டு மற்றும் விவசாய நடவடிக்கைகளால் எழும் தூசுகள் காரணமாகும். அடிப்படைக் காற்றின் தர ஆய்வின் முதன்மை நோக்கம், ஆய்வுப் பகுதியின் தற்போதைய சுற்றுப்புற காற்றின் தரத்தை நிறுவுவதாகும். குழுமத்தில் முன்மொழியப்பட்ட திட்டங்களின் செயல்பாட்டின் போது சுற்றுப்புற காற்றின் தரத்தின் தரங்களுக்கு இணங்குவதை மதிப்பிடுவதற்கும் இவை பயனுள்ளதாக இருக்கும்.

இந்த பகுதி மாதிரி இடங்களை அடையாளம் காணுதல், கண்காணிப்பு காலத்தில் பின்பற்றப்பட்ட முறை மற்றும் மாதிரி அதிர்வெண் ஆகியவற்றை விவரிக்கிறது.

3.3.1 வானிலை மற்றும் காலநிலை

காற்றின் தரத்தைப் புரிந்துகொள்வதற்கு வானிலை ஆய்வு முக்கியமானது. வானிலை நிலை மற்றும் வளிமண்டல சிதறல் ஆகியவற்றுக்கு இடையேயான அத்தியாவசிய உறவு காற்றை பரந்த பொருளில் உள்ளடக்கியது. காற்றின் ஏற்ற இறக்கங்கள் மிகவும் பரந்த கால இடைவெளியில், சிதறலை நிறைவேற்றி, அவற்றுடன் தொடர்புடைய பிற செயல்முறைகளை வலுவாக பாதிக்கின்றன.

திட்ட தளத்தில் ஒரு தற்காலிக வானிலை ஆய்வு நிலையம் நிறுவப்பட்டது. காற்றின் ஓட்டம், காற்றின் வேகம், காற்றின் திசை, ஈரப்பதம் மற்றும் வெப்பநிலை ஆகியவை மணிநேர அடிப்படையில் பதிவு செய்யப்படும் வகையில், தரை மட்டத்திலிருந்து 4 மீ உயரத்தில் இந்த நிலையம் நிறுவப்பட்டுள்ளது.

காலநிலை:

- இந்த நகரம் வெப்பமண்டல காலநிலையைக் கொண்டுள்ளது. குளிர்காலத்தில், கோடையில் மழைப்பொழிவு மிகவும் குறைவு. இங்குள்ள காலநிலை கோப்பென்-கீகர் அமைப்பால் Aw என வகைப்படுத்தப்பட்டுள்ளது. செங்கல்பட்டில் ஆண்டு சராசரி வெப்பநிலை 27.8 °C | 82.0 °F. ஒரு வருடத்தில், 995 மிமீ | 39.2 அங்குலம்
- செங்கல்பட்டு ஒரு மிதமான காலநிலையை அனுபவிக்கிறது, மேலும் கோடைகாலத்தை வரையறுக்க எளிதானது அல்ல. ஜனவரி, பிப்ரவரி, மார்ச், டிசம்பர் ஆகிய மாதங்கள் பார்வையிட சிறந்த நேரம்.
- பெப்ரவரியில் மிகக் குறைந்த மழைப்பொழிவு. இந்த மாதத்தில் சராசரியாக 9 மிமீ | 0.4 அங்குலம். பெரும்பாலான மழைப்பொழிவு அக்டோபரில் விழுகிறது, சராசரியாக 205 மிமீ | 8.1 அங்குலம்.
- வெப்பநிலை சராசரியாக மே மாதத்தில் அதிகபட்சமாக, சூமார் 31.2 °C | 88.2 °F. ஜனவரியில் சராசரி வெப்பநிலை 24.2 °C | 75.5 °F. இது ஆண்டு முழுவதும் மிகக் குறைந்த சராசரி வெப்பநிலையாகும்.

அட்டவணை 3.13: மழைப்பொழிவு தரவு

உண்மையான மழைப்பொழிவு மி.மீ					சாதாரண மழைப்பொழிவு மி.மீ
2015	2016	2017	2018	2019	
2256.6	990.5	1191.7	833.0	1051.17	1263.8

ஆதாரம்: <https://www.twadboard.tn.gov.in/content/coimbatore>

அட்டவணை 3.14: தளத்தில் பதிவு செய்யப்பட்ட வானிலை தரவு

வ.எண்	அளவுருக்கள்	டிசம்பர்-2022	ஜனவரி - 2023	பிப்ரவரி -2023	
1	வெப்பநிலை (°C)	அதிகபட்சம்	28.2	27.1	26.64
		குறைந்தபட்சம்	26.08	23.44	23.13
		சராசரி	27.14	25.27	24.88
2	ஓப்பு ஈரப்பதம் (%)	சராசரி	76.59	83.09	84
3	காற்றின் வேகம் (m/s)	அதிகபட்சம்	6.24	6.63	8.97
		குறைந்தபட்சம்	1.7	2.14	1.91
		சராசரி	3.97	4.38	5.44
4	கிளவுட் கவர் (OKTAS)	சராசரி	0-8	0-8	0-8
5	காற்று வீசும் திசை	சராசரி	SE,ENE	NE,NNE	NE,NNE

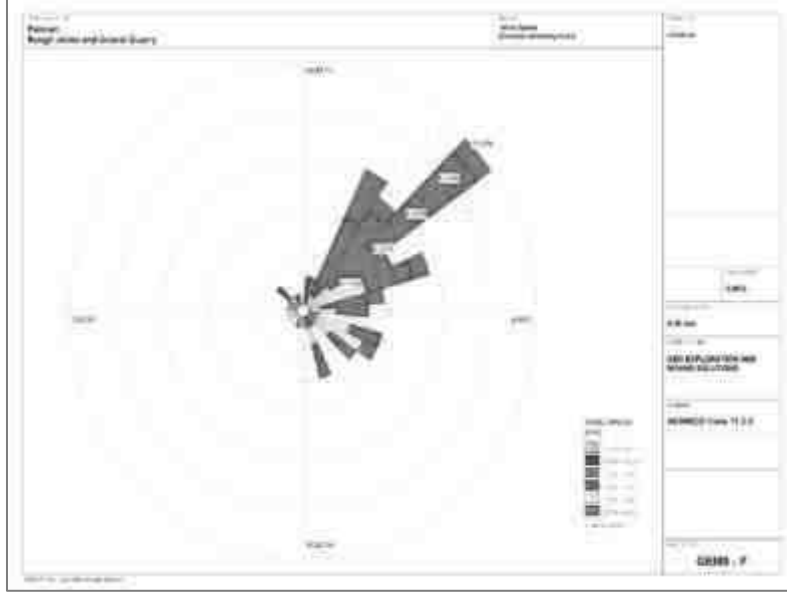
இரண்டாம் நிலை மற்றும் முதன்மை தரவுகளுக்கு இடையே உள்ள தொடர்பு

தளத்தில் சேகரிக்கப்பட்ட வானிலை தரவு, ஜனம்டி காஞ்சிபுரத்தில் இருந்து சேகரிக்கப்பட்ட இரண்டாம் நிலை தரவுகளைப் போலவே உள்ளது. IMD, காஞ்சிபுரம் அக்ரோவின் மூன்று மாதங்களில் உருவாக்கப்பட்ட தளத் தரவுகளின் ஒப்பீடு பின்வருவனவற்றை வெளிப்படுத்துகிறது:

- IMD, காஞ்சிபுரம் வேளாண்மையின் சராசரி அதிகபட்ச மற்றும் குறைந்தபட்ச வெப்பநிலைகள், ஆன்-சைட் தரவுகளைப் பொறுத்தவரை, அதாவது பாக்கம் கிராமத்தில் அதிகமாகக் காட்டப்பட்டுள்ளது.
- IMD, காஞ்சிபுரம் வேளாண்மையுடன் ஒப்பிடும்போது, தளத்தில் ஈரப்பதம் குறைவாக இருந்தது.
- தளத்தில் காற்றின் வேகம் மற்றும் திசையானது IMD, காஞ்சிபுரம் அக்ரோவின் அதே போக்கைக் காட்டுகிறது.

ஆய்வு தளத்தின் விண்ட்ரோஸ் வரைபடம் படத்தில் சித்தரிக்கப்பட்டுள்ளது. 3.8 ஆய்வுப் பருவத்தில் இப்பகுதியின் பிரதானமான கீழ்க்காற்று திசையானது வடகிழக்கிலிருந்து தென்மேற்கு ஆகும்.

படம் 3.15: காற்று வீசும் திசையின் புகைப்படம்



ஆதாரம்: விண்ட் ரோஸ் ப்ளாட் வியூ, லேக் சுற்றுச்சூழல் மென்பொருள் சேகரிக்கப்பட்ட தரவுகளின் சுருக்கத்தில், ஆய்வுப் பகுதியில் கண்காணிப்பு காலத்தில் படம் எண்.3.15 இல் வழங்கப்பட்ட காற்று வீசும் திசை வரையப்பட்டது.

1. மேலோங்கிய காற்று SE,ENE,NE,NNE இலிருந்து வந்தது
2. காற்றின் வேக அளவீடுகள் மணிக்கு 0.50 முதல் 8.80 கிமீ வரை பதிவாகியுள்ளன
3. கண்காணிப்பு காலத்தில் சுமார் 0.00% அமைதியான சூழ்நிலை நிலவுகிறது
4. வெப்பநிலை அளவீடுகள் 23.13⁰ முதல் 28.2⁰C வரை
5. ஈரப்பதம் 76 முதல் 84% வரை
6. மூன்று மாதங்கள் தொடர்ந்து கண்காணிப்பு மேற்கொள்ளப்பட்டது

3.3.2 ஆய்வுமுறை மற்றும் குறிக்கோள்

சுற்றுப்புற காற்றின் தர ஆய்வின் முதன்மை நோக்கம், தற்போதுள்ள ஆய்வுப் பகுதியின் காற்றின் தரம் மற்றும் NAAQS உடன் அதன் இணக்கத்தை மதிப்பிடுவதாகும். ஆய்வுப் பகுதியில் காற்று மாசுபாட்டின் கவனிக்கப்பட்ட ஆதாரங்கள் தொழில்துறை, போக்குவரத்து மற்றும் உள்நாட்டு நடவடிக்கைகள். பின்வருவனவற்றைக் கருத்தில் கொண்டு, விஞ்ஞான ரீதியாக வடிவமைக்கப்பட்ட சுற்றுப்புற காற்றின் தர கண்காணிப்பு நெட்வொர்க் மூலம் சுற்றுப்புற காற்றின் தரத்தின் அடிப்படை நிலை நிறுவப்பட்டுள்ளது:

- சினோப்டிக் அளவில் வானிலை நிலை;
- ஆய்வு பகுதியின் நிலப்பரப்பு;
- அடிப்படை நிலையைப் பெறுவதற்கான பிராந்திய பின்னணி காற்றின் தரத்தின் பிரதிநிதிகள்;
- பல்வேறு செயல்பாடுகளை பிரதிநிதித்துவப்படுத்தும் குடியிருப்பு பகுதிகளின் இடம்;
- அணுகல் மற்றும் ஆற்றல் கிடைக்கும்; முதலியன

3.3.3 மாதிரி மற்றும் பகுப்பாய்வு நுட்பங்கள்

அட்டவணை 3.15: காற்றின் தரக் கண்காணிப்புக்குப் பயன்படுத்தப்படும் முறை மற்றும் கருவி

அளவுரு	முறை	கருவி
PM _{2.5}	கிராவிமெட்ரிக் முறை பீட்டா குறைப்பு முறை	நுண் துகள் மாதிரி உருவாக்கு - தெர்மோ சுற்றுச்சூழல் கருவிகள் - TEI 121
PM ₁₀	கிராவிமெட்ரிக் முறை பீட்டா குறைப்பு முறை	சுவாசிக்கக்கூடிய தூசி மாதிரி மேக் -தெர்மோ சுற்றுச்சூழல் கருவிகள் - TEI 108
SO ₂	IS-5182 பகுதி II (மேம்படுத்தப்பட்ட வெஸ்ட் & கெய்க் முறை)	வாயு இணைப்புடன் சுவாசிக்கக்கூடிய தூசி மாதிரி
NO _x	IS-5182 பகுதி II (ஜெக்கப் & ஹோச்ஹெய்சர் மாற்றியமைக்கப்பட்ட முறை)	வாயு இணைப்புடன் சுவாசிக்கக்கூடிய தூசி மாதிரி
Free Silica	NIOSH - 7601	காணக்கூடிய ஸ்பெக்ட்ரோஃபோட்டோமெட்ரி

3.16: தேசிய சுற்றுப்புற காற்றின் தர தரநிலைகள்

வ.எண்	மாசு	நேரம் சராசரி	சுற்றுப்புற காற்றில் செறிவு	
			தொழில்துறை, குடியிருப்பு, கிராமம் மற்றும் பிற பகுதிகள்	சுற்றுச்சூழல் உணர்திறன் பகுதி (மத்திய அரசாங்கத்தால் அறிவிக்கப்பட்டது)
1	சல்பர் டை ஆக்சைடு ($\mu\text{g}/\text{m}^3$)	ஆண்டு சராசரி* 24 மணி நேரம் **	50.0 80.0	20.0 80.0
2	நைட்ரஜன் டை ஆக்சைடு ($\mu\text{g}/\text{m}^3$)	ஆண்டு சராசரி* 24 மணி நேரம் **	40.0 80.0	30.0 80.0
3	துகள்கள் ($10\mu\text{m}$ க்கும் குறைவான அளவு) PM_{10} ($\mu\text{g}/\text{m}^3$)	ஆண்டு சராசரி* 24 மணி நேரம் **	60.0 100.0	60.0 100.0
4	நுண்துகள்கள் (அளவு $2.5\mu\text{m}$ க்கும் குறைவானது $\text{PM}_{2.5}$ ($\mu\text{g}/\text{m}^3$)	ஆண்டு சராசரி* 24 மணி நேரம் **	40.0 60.0	40.0 60.0

ஆதாரம்: NAAQS CPCB அறிவிப்பு எண். B-29016/20/90/PCI-I தேதி: 18 நவம்பர் 2009

*ஒரு வருடத்தில் குறைந்தபட்சம் 104 அளவீடுகளின் எண்கணித சராசரி வாரத்திற்கு இரண்டு முறை 24 மணிநேரத்திற்கு சீரான இடைவெளியில் எடுக்கப்பட்டது

** 24 மணிநேரம் / 8 மணிநேரம் அல்லது 1 மணிநேரம் கண்காணிக்கப்படும் மதிப்புகள் ஒரு வருடத்தில் 98% நேரத்திற்கு இணங்க வேண்டும். இருப்பினும், 2% நேரம், அவை வரம்புகளை மீறலாம், ஆனால் தொடர்ந்து இரண்டு நாட்கள் கண்காணிப்பில் இல்லை.

3.3.4 மாதிரி எடுப்பதற்கான அதிர்வெண் மற்றும் அளவுருக்கள்

2022 டிசம்பர் - 2023 பிப்ரவரி வரையிலான காலக்கட்டத்தில் தொடர்ச்சியான 24 மணிநேர (8 மணி நேர 3 ஷிப்ட்) அட்டவணையைப் பின்பற்றி, எட்டு (8) இடங்களில் வாரத்திற்கு இரண்டு மாதிரிகள் வீதம் சுற்றுப்புற காற்றின் தரக் கண்காணிப்பு மேற்கொள்ளப்பட்டுள்ளது. இதன் அடிப்படைத் தரவு CPCB, MoEF வழிகாட்டுதல்கள் மற்றும் அறிவிப்புகளின்படி PM_{10} , $\text{PM}_{2.5}$, சல்பர் டை ஆக்சைடு (SO_2) மற்றும் நைட்ரஜன் டை ஆக்சைடு (NO_2) ஆகியவற்றிற்கு சுற்றுப்புற காற்று உருவாக்கப்பட்டுள்ளது.

காற்று வீசும் தரை தூசியின் விளைவுகளை மறுப்பதற்காக, ஒவ்வொரு கண்காணிப்பு நிலையத்திலும் தரை மட்டத்திலிருந்து குறைந்தபட்சம் 3 ± 0.5 மீ உயரத்தில் உபகரணங்கள் வைக்கப்படுவது உறுதி செய்யப்பட்டது. கருவிகள் மரங்கள் மற்றும் தாவரங்கள் இல்லாத திறந்தவெளியில் வைக்கப்பட்டுள்ளன, இல்லையெனில் அவை மாசுபடுத்திகளின் மடுவாக செயல்படுகின்றன, இதன் விளைவாக கண்காணிப்பு முடிவுகள் குறைவாக இருக்கும்.

3.3.5 சுற்றுப்புற காற்றின் தர கண்காணிப்பு நிலையங்கள்

தற்போதுள்ள சுற்றுப்புற காற்றின் தரத்தை மதிப்பீடு செய்வதற்காக படம் 3.12 இல் காட்டப்பட்டுள்ளபடி எட்டு (8) கண்காணிப்பு நிலையங்கள் ஆய்வுப் பகுதியில் அமைக்கப்பட்டன. மாதிரி இடங்களின் விவரங்கள் கீழே கொடுக்கப்பட்டுள்ளன.

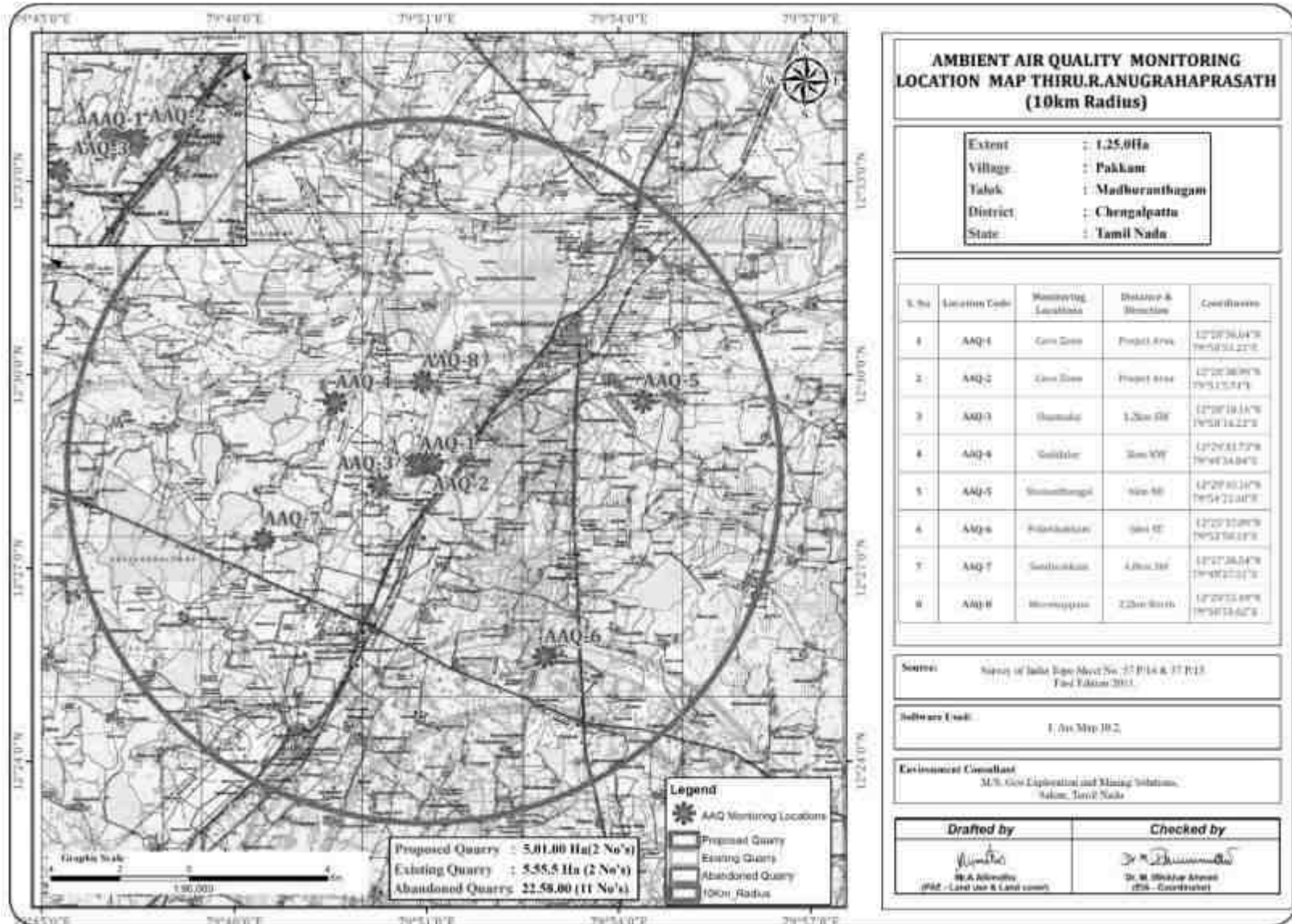
அட்டவணை 3.17: சுற்றுப்புற காற்றின் தரம் (AAQ) கண்காணிப்பு இடங்கள்

வ.எண்	இடம்	கண்காணிப்பு இடங்கள்	தூரம் மற்றும் திசை	ஒருங்கிணைப்புகள்
1	AAQ-1	முக்கிய மண்டலம்	திட்டப் பகுதி	12°28'36.64"N 79°50'53.21"E
2	AAQ-2	முக்கிய மண்டலம்	திட்டப் பகுதி	12°28'38.99"N 79°51'5.74"E
3	AAQ-3	ஊனமலை	தென்மேற்கு 1.2 கிமீ	12°28'18.16"N 79°50'16.22"E
4	AAQ-4	கூடலூர்	வடமேற்கில் 3 கிமீ	12°29'33.73"N 79°49'34.84"E
5	AAQ-5	சோளம்தங்கல்	வடகிழக்கு 6 கிமீ	12°29'35.16"N 79°54'22.60"E
6	AAQ-6	பொலம்பாக்கம்	தென்கிழக்கு 6 கிமீ	12°25'37.09"N 79°52'50.33"E
7	AAQ-7	செந்திவாக்கம்	தென்மேற்கு 4.8 கிமீ	12°27'26.54"N 79°48'27.51"E
8	AAQ-8	மோரேகுப்பம்	2.2 கிமீ வடக்கு	12°29'53.49"N 79°50'55.62"E

படம் 3.16: சுற்றுப்புற காற்று கண்காணிப்பின் தள புகைப்படங்கள்



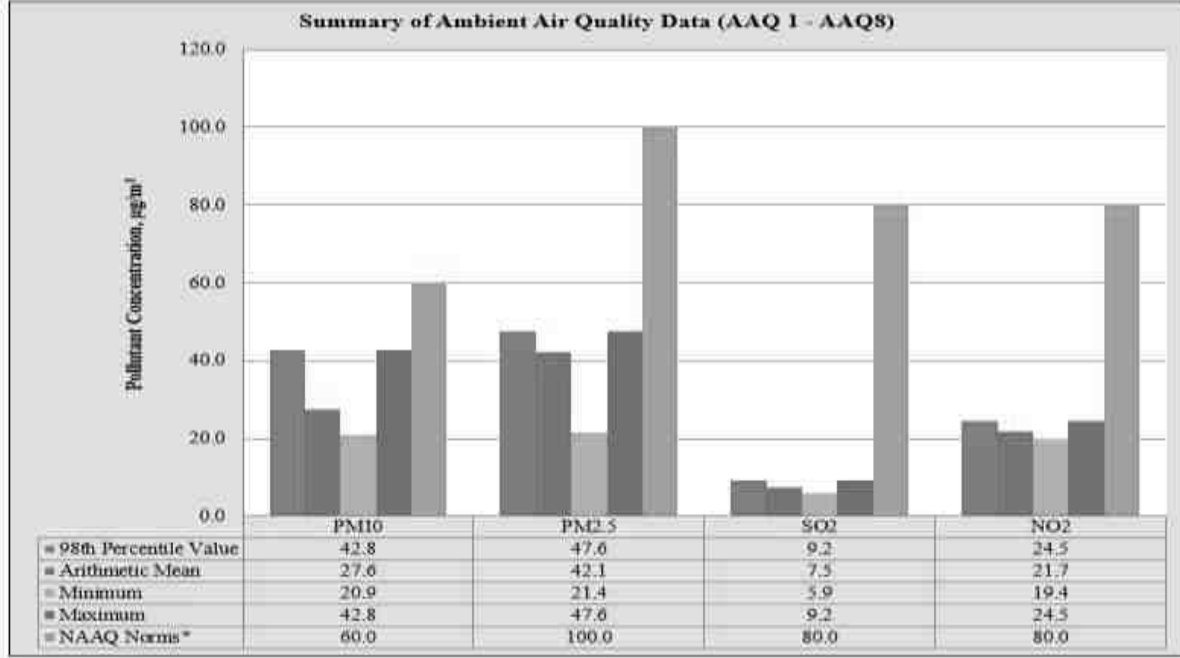
படம் 3.17: சுற்றுப்புற காற்றின் தர இருப்பிட வரைபடம்



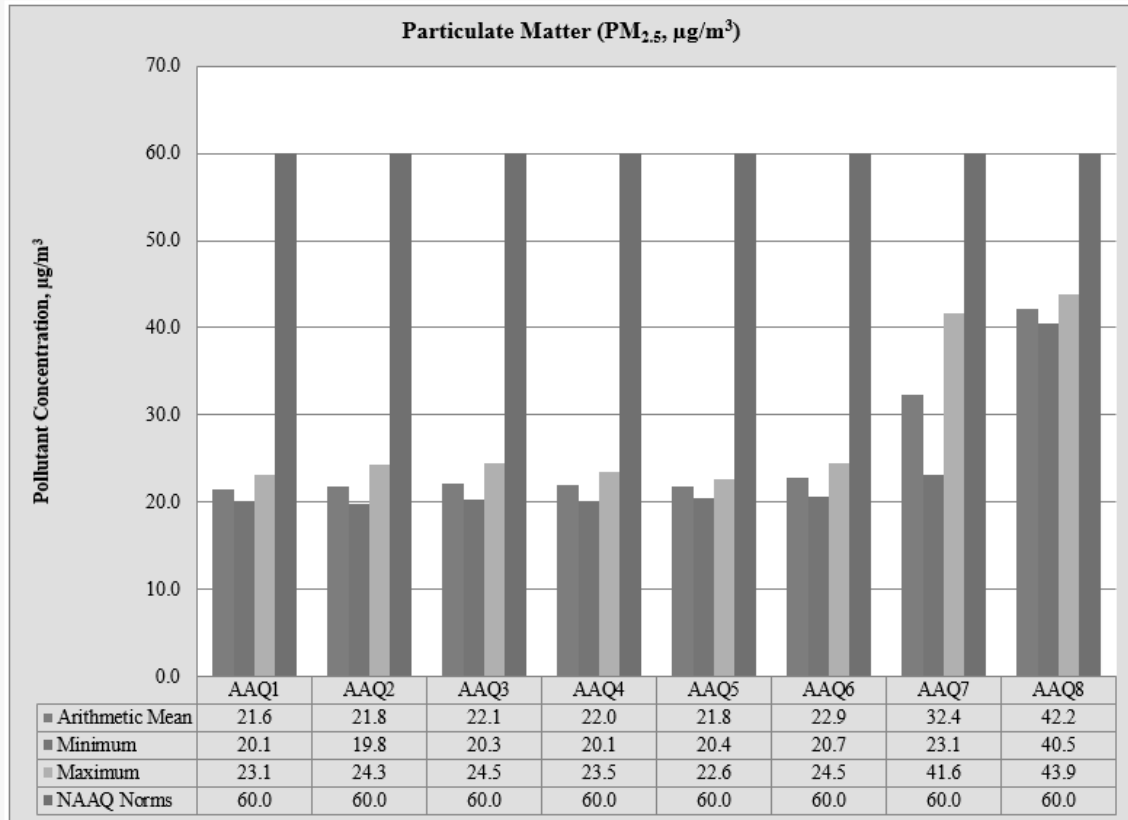
அட்டவணை 3.27: சுற்றுப்புற காற்றின் தரத் தரவின் சுருக்கம்

வ. எண்.	அளவுருக்கள்	மாசுபடுத்தும் செறிவு, $\mu\text{g}/\text{m}^3$			
		PM _{2.5}	PM _{2.5}	SO ₂	NO ₂
1	கவனிப்புகள்	260	260	260	260
2	10வது சதவீத மதிப்பு	20.9	21.4	5.9	19.4
3	20வது சதவீத மதிப்பு	21.3	41.5	6.3	19.9
4	30வது சதவீத மதிப்பு	21.6	42.4	6.6	20.5
5	40வது சதவீத மதிப்பு	22.2	42.8	7.2	20.8
6	50வது சதவீத மதிப்பு	22.4	43.3	7.3	21.4
7	60வது சதவீத மதிப்பு	22.5	43.6	7.5	21.5
8	70வது சதவீத மதிப்பு	23.1	44.3	7.6	21.8
9	80வது சதவீத மதிப்பு	24.3	44.7	8.1	22.4
10	90வது சதவீத மதிப்பு	40.5	45.6	8.4	22.7
11	95வது சதவீத மதிப்பு	41.6	46.1	8.6	23.4
12	98வது சதவீத மதிப்பு	42.8	47.6	9.2	24.5
13	எண்கணித சராசரி	27.6	42.1	7.5	21.7
14	வடிவியல் சராசரி	26.4	41.3	7.5	21.6
15	நிலையான விலகல்	9.1	7.1	1.0	1.5
16	குறைந்தபட்சம்	20.9	21.4	5.9	19.4
17	அதிகபட்சம்	42.8	47.6	9.2	24.5
18	NAAQ விதிமுறைகள்*	100.0	60.0	80.0	80.0
19	விதிமுறைகளை மீறும் % மதிப்புகள்*	0.0	0.0	0.0	0.0

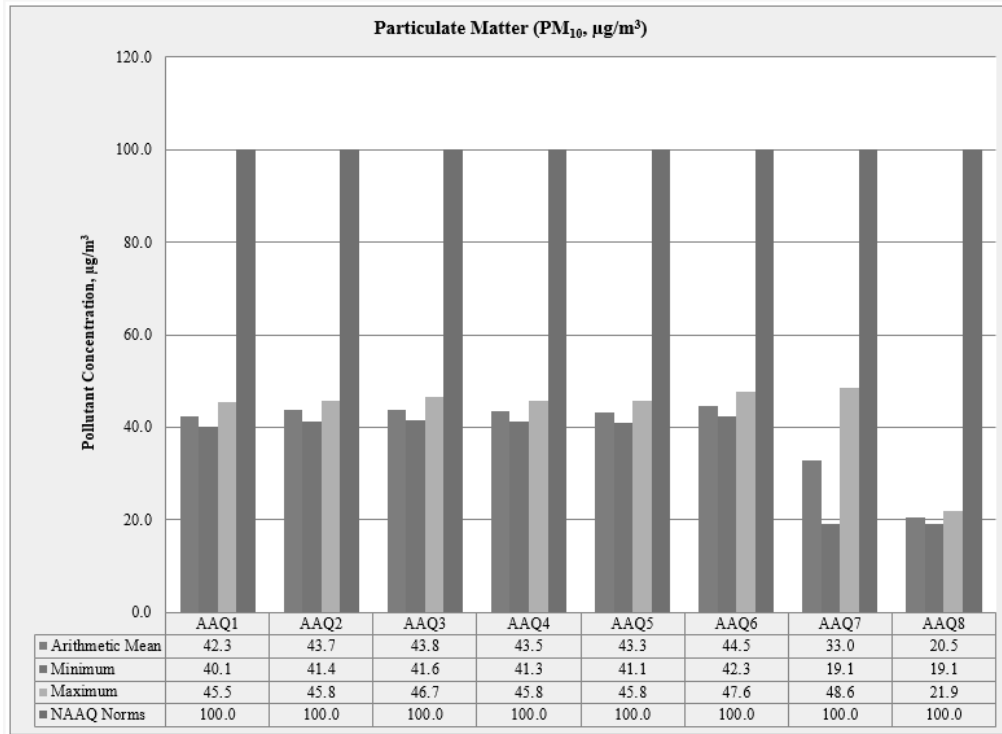
படம் 3.18: AAQ 1 - AAQ 8 இன் சுருக்கத்தின் பட்டி வரைபடம்



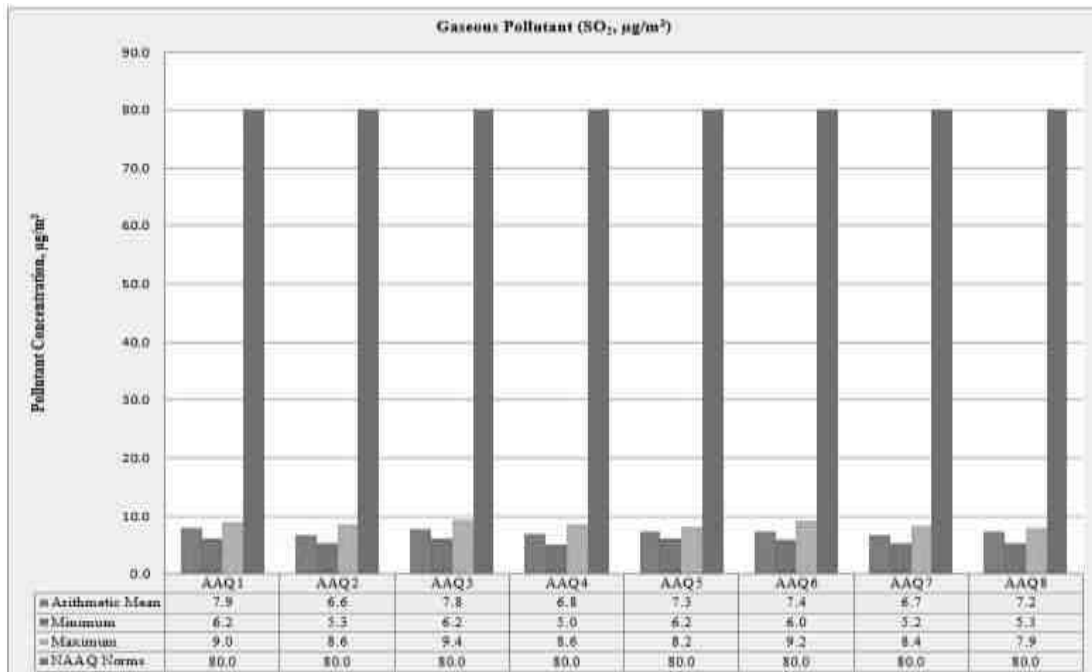
படம் 3.17: பார்டிசுலேட் மேட்டர் PM2.5 இன் பார் வரைபடம்



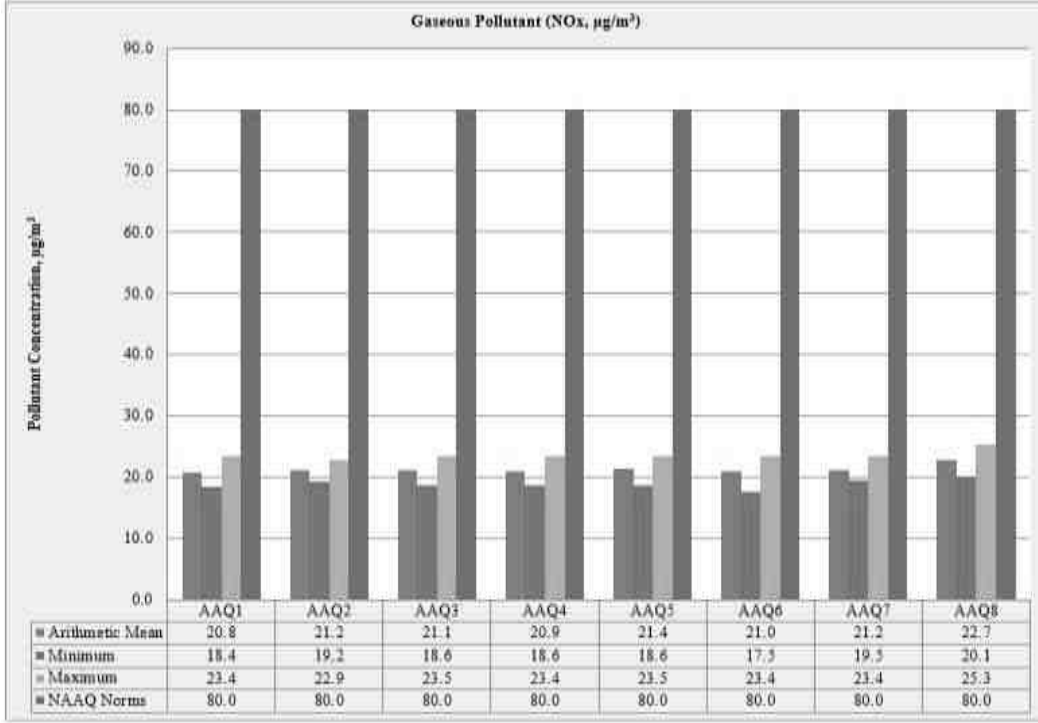
படம் 3.20: பார்டிகுலேட் மேட்டர் PM10 இன் பார் வரைபடம்



படம் 3.18: பார்டிகுலேட் மேட்டர் So2 இன் பார் வரைபடம்



படம் 3.18: பார்டிசுலேட் மேட்டர் நோக்ஸின் பார் வரைபடம்



3.3.6 விளக்கங்கள் & முடிவு

கண்காணிப்புத் தரவின்படி, PM10 19.1 µg/m³ முதல் 48.6 µg/m³ வரையிலும், PM2.5 தரவு 19.8 µg/m³ முதல் 43.9 µg/m³ வரையிலும், SO₂ 5.0 µg/m³ முதல் 9.4 தரவு வரம்பு வரையிலும் உள்ளது. 21.2 µg/m³ முதல் 25.3 µg/m³ வரை. CPCB பரிந்துரைத்த NAAQS வரம்புகளுக்குள் மேலே உள்ள அளவுகோல் மாசுபடுத்திகளின் செறிவு அளவுகள் நன்கு காணப்பட்டன.

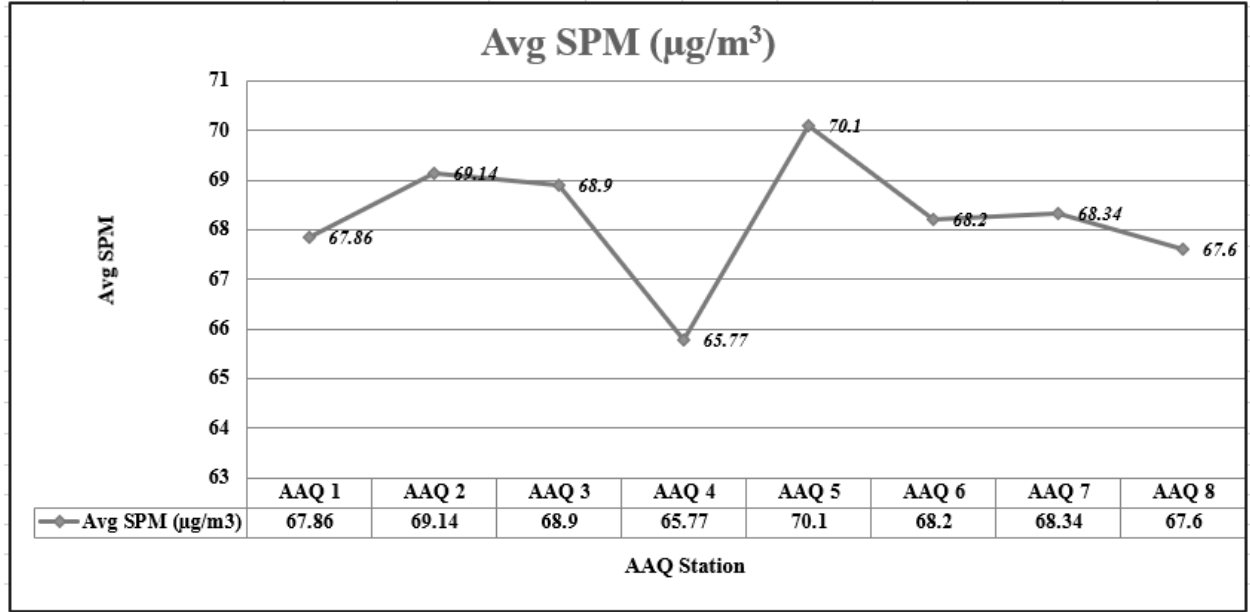
PM10 இன் குறைந்தபட்ச மற்றும் அதிகபட்ச செறிவுகள் முறையே மோரேகுப்பம் கிராமத்தில் 19.1 µg/m³ ஆகவும், செந்திவாக்கம் கிராமத்தில் 48.6 µg/m³ ஆகவும் கண்டறியப்பட்டது. PM2.5 இன் குறைந்தபட்ச மற்றும் அதிகபட்ச செறிவுகள் கோர் மண்டலத்தில் 19.8 µg/m³ ஆகவும் மோரேகுப்பம் கிராமப் பகுதியில் முறையே 43.9 µg/m³ ஆகவும் கண்டறியப்பட்டது. மைய மண்டலத்தில் அதிகபட்ச செறிவு 500 மீட்டர் சுற்றளவில் அமைந்துள்ள குவாரிகளின் கொத்து காரணமாக உள்ளது..

3.3.7 தப்பியோடிய தூசி உமிழ்வு -

8 AAQ கண்காணிப்பு நிலையங்களில் ஆய்வுக் காலத்தில் சராசரியாக 30 நாட்களுக்கு தப்பியோடிய தூசி பதிவு செய்யப்பட்டது.

அட்டவணை 3.27: $\mu\text{g}/\text{m}^3$ இல் சராசரி தப்பியோடிய தூசி மாதிரி மதிப்புகள்

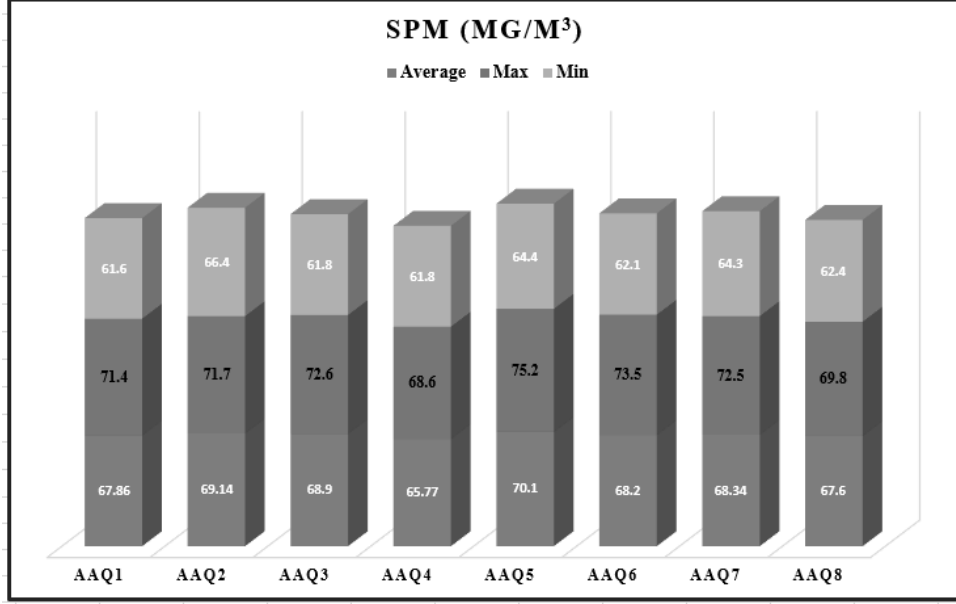
AAQ இடங்கள்	சராசரி SPM ($\mu\text{g}/\text{m}^3$)
AAQ 1	67.86
AAQ 2	69.14
AAQ 3	68.90
AAQ 4	65.77
AAQ 5	70.1
AAQ 6	68.20
AAQ 7	68.34
AAQ 8	67.60
AAQ 9	67.86



அட்டவணை 3.28: தப்பியோடிய தூசி மாதிரி மதிப்புகள் $\mu\text{g}/\text{m}^3$

SPM ($\mu\text{g}/\text{m}^3$)	AAQ1	AAQ2	AAQ3	AAQ4	AAQ5	AAQ6	AAQ7	AAQ8
சராசரி	67.86	69.14	68.9	65.77	70.1	68.2	68.34	67.6
குறைந்தபட்சம்	71.4	71.7	72.6	68.6	75.2	73.5	72.5	69.8
அதிகபட்சம்	61.6	66.4	61.8	61.8	64.4	62.1	64.3	62.4

ஆதாரம்: ஆய்வக பகுப்பாய்வு அறிக்கைகளிலிருந்து கணக்கீடுகள்



3.4 ஒலி சூழல்

சாலை மற்றும் சுரங்க நடவடிக்கைகளில் வாகன இயக்கம் என்பது ஆய்வுப் பகுதியில் சத்தத்தின் முக்கிய ஆதாரங்கள், சுற்றுச்சூழல் மதிப்பீட்டை, சுரங்க செயல்பாடு மற்றும் வாகனப் போக்குவரத்தின் சத்தத்தின் சுற்றுச்சூழல் மதிப்பீடு, செவிப்புலன் பாதிப்பு, உடலியல் பதில்கள் மற்றும் எரிச்சல் போன்ற பல்வேறு காரணிகளைக் கருத்தில் கொண்டு மேற்கொள்ளலாம்.

ஆய்வுப் பகுதியில் இரைச்சல் கண்காணிப்பின் முக்கிய நோக்கம், அடிப்படை இரைச்சல் அளவை நிறுவுவதும், திட்டத் தளத்தைச் சுற்றியுள்ள திட்டச் செயல்பாடுகளின் போது உருவாக்கப்படும் என எதிர்பார்க்கப்படும் மொத்த இரைச்சலின் தாக்கத்தை மதிப்பிடுவதும் ஆகும்.

3.4.1 மாதிரி இடங்களை அடையாளம் காணுதல்

ஆய்வுப் பகுதிக்குள் சுற்றுப்புற இரைச்சல் அளவை மதிப்பிடுவதற்காக, ஒன்பது (9) இடங்களில் இரைச்சல் கண்காணிப்பு மேற்கொள்ளப்பட்டது. 10 கிமீ சுற்றளவில் வணிக, குடியிருப்பு, கிராமப்புற பகுதிகளை உள்ளடக்கியதன் மூலம் ஒலி நிலை கண்காணிப்பு இடங்கள் மேற்கொள்ளப்பட்டன. இரைச்சல் கண்காணிப்பு முறை தேர்வு செய்யப்பட்டது, அது ஆய்வின் நோக்கம் மற்றும் நோக்கங்களுக்கு மிகவும் பொருத்தமானது.

அட்டவணை 3.29: மேற்பரப்பு ஒலி கண்காணிப்பு இடங்களின் விவரங்கள்

வ.எண்	இடம்	கண்காணிப்பு இடங்கள்	தூரம் மற்றும் திசை	ஒருங்கிணைப்புகள்
1	N-1	முக்கிய மண்டலம்	திட்டப் பகுதி	12°28'36.71"N 79°50'54.55"E
2	N-2	முக்கிய மண்டலம்	திட்டப் பகுதி	12°28'41.52"N 79°51'3.80"E
3	N-3	ஊனமலை	தென்மேற்கு 1.2 கிமீ	12°28'17.37"N 79°50'16.70"E
4	N-4	கூடலூர்	வடமேற்கில் 3 கிமீ	12°29'33.53"N 79°49'35.40"E
5	N-5	சோளம்தங்கல்	வடகிழக்கு 6 கிமீ	12°29'35.38"N 79°54'21.83"E

6	N-6	பொலம்பாக்கம்	தென்கிழக்கு 6 கிமீ	12°25'38.49"N 79°52'51.80"E
7	N-7	செந்திவாக்கம்	தென்மேற்கு 4.8 கிமீ	12°27'27.22"N 79°48'28.94"E
8	N-8	மோரேகுப்பம்	2.2 கிமீ வடக்கு	12°29'48.49"N 79°51'0.46"E

3.4.2 கண்காணிப்பு முறை

ஆய்வுக்கு டிஜிட்டல் சவுண்ட் லெவல் மீட்டர் பயன்படுத்தப்பட்டது. அனைத்து வாசிப்பும் தரை மட்டத்திலிருந்து 1.5 மீட்டர் உயரத்தில் உள்ள 'ஏ-வெயிட்டிங்' அலைவரிசை நெட்வொர்க்கில் எடுக்கப்பட்டது. ஒலி அளவு மீட்டர் ஒரு நிலையான மற்றும் நிலையான வாசிப்பைக் கொடுக்காது மற்றும் முழு கண்காணிப்பு காலத்திலும் உண்மையான ஒலி அளவை மதிப்பிடுவது மிகவும் கடினம். இந்தக் குறைபாட்டைத் தணிக்க, Leq ஆல் குறிப்பிடப்பட்ட தொடர்ச்சியான சமமான ஒலி நிலை பயன்படுத்தப்படுகிறது. சமமான ஒலி நிலை, 'Leq', பின்வரும் சமன்பாட்டைப் பயன்படுத்தி ஒரு குறிப்பிட்ட காலத்திற்கு மாறி ஒலி அழுத்த நிலை, 'L' இலிருந்து பெறலாம். சமமான இரைச்சல் நிலை கணித ரீதியாக வரையறுக்கப்படுகிறது

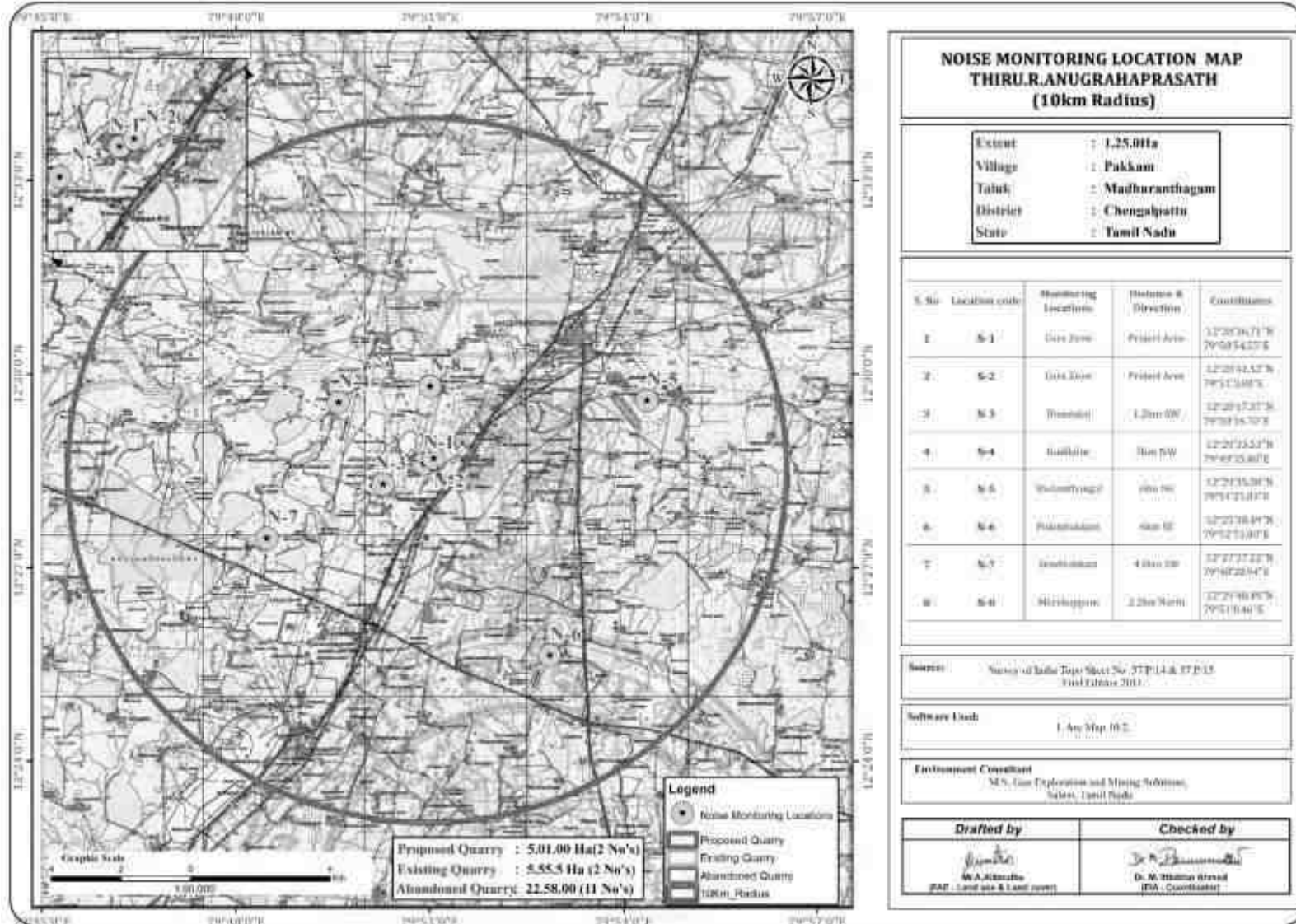
நேரத்தின் செயல்பாடாகக் காட்டப்படும் அளவிடப்பட்ட இரைச்சல் அளவுகள், சமூகத்தின் ஒலியியல் காலநிலையை விவரிக்க பயனுள்ளதாக இருக்கும். ஒவ்வொரு நிலையத்திலும் சமார் 60 நிமிட நேர இடைவெளியில் பதிவுசெய்யப்பட்ட இரைச்சல் அளவுகள் சமமான இரைச்சல் அளவுகளுக்கு கணக்கிடப்படுகின்றன. சமமான இரைச்சல் நிலை என்பது நேரம் மாறுபடும் இரைச்சல் நிலைகளை விவரிக்கும் ஒற்றை எண் விளக்கமாகும்.

$$Leq = 10 \log L / T \sum (10L_n/10)$$

இங்கு L = நேரத்தின் செயல்பாட்டில் ஒலி அழுத்த நிலை dB (A)

T = கவனிப்பின் நேர இடைவெளி

படம் 3.11: ஆய்வுப் பகுதியில் ஒலி கண்காணிப்பு நிலையங்கள்



3.4.3 ஆய்வுப் பகுதியில் சுற்றுப்புற ஒலி அளவின் பகுப்பாய்வு

டிஜிட்டல் ஒலி அழுத்த நிலை ஒலி நிலை மீட்டர் (மாடல்: HTC SL-1352) மூலம் அளவிடப்படுகிறது. ஆய்வுக் காலத்தில் பெறப்பட்ட பல்வேறு Leq தரவுகளின் பகுப்பாய்வு செய்யப்பட்டது. பகல் நேரத்திலும் இரவு நேரத்திலும் மாறுபாடு காணப்பட்டது. முடிவுகள் கீழே அட்டவணை 3.30 இல் வழங்கப்பட்டுள்ளன

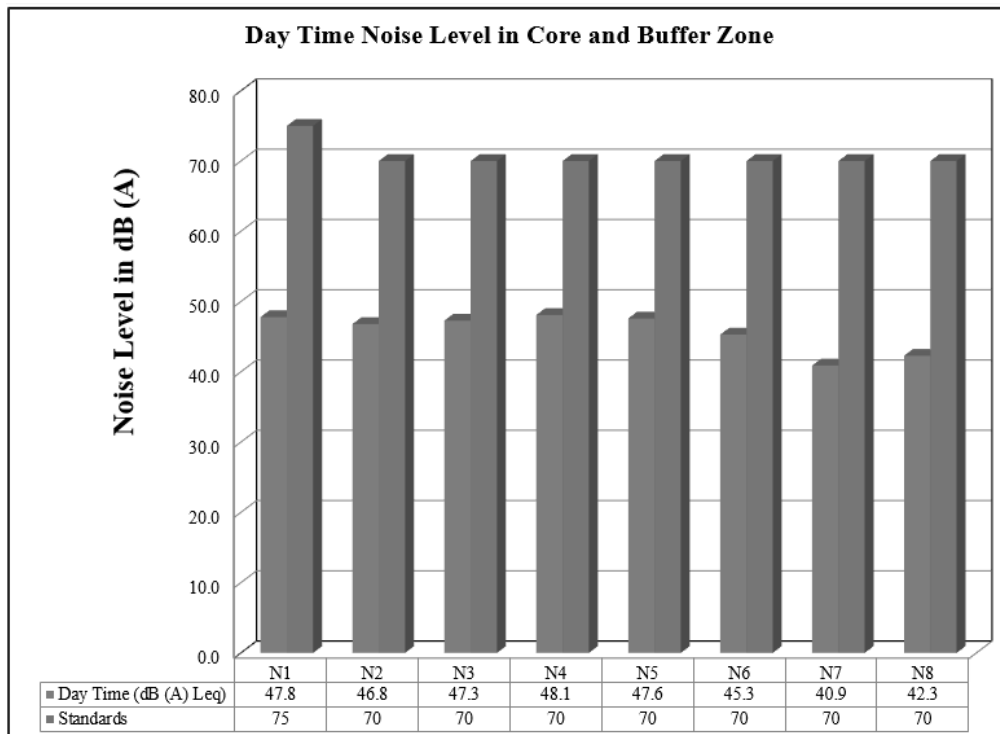
பகல் நேரம்: 6:00 மணி முதல் 22:00 மணி வரை.

இரவு நேரம்: 22:00 மணி முதல் 6:00 மணி வரை.

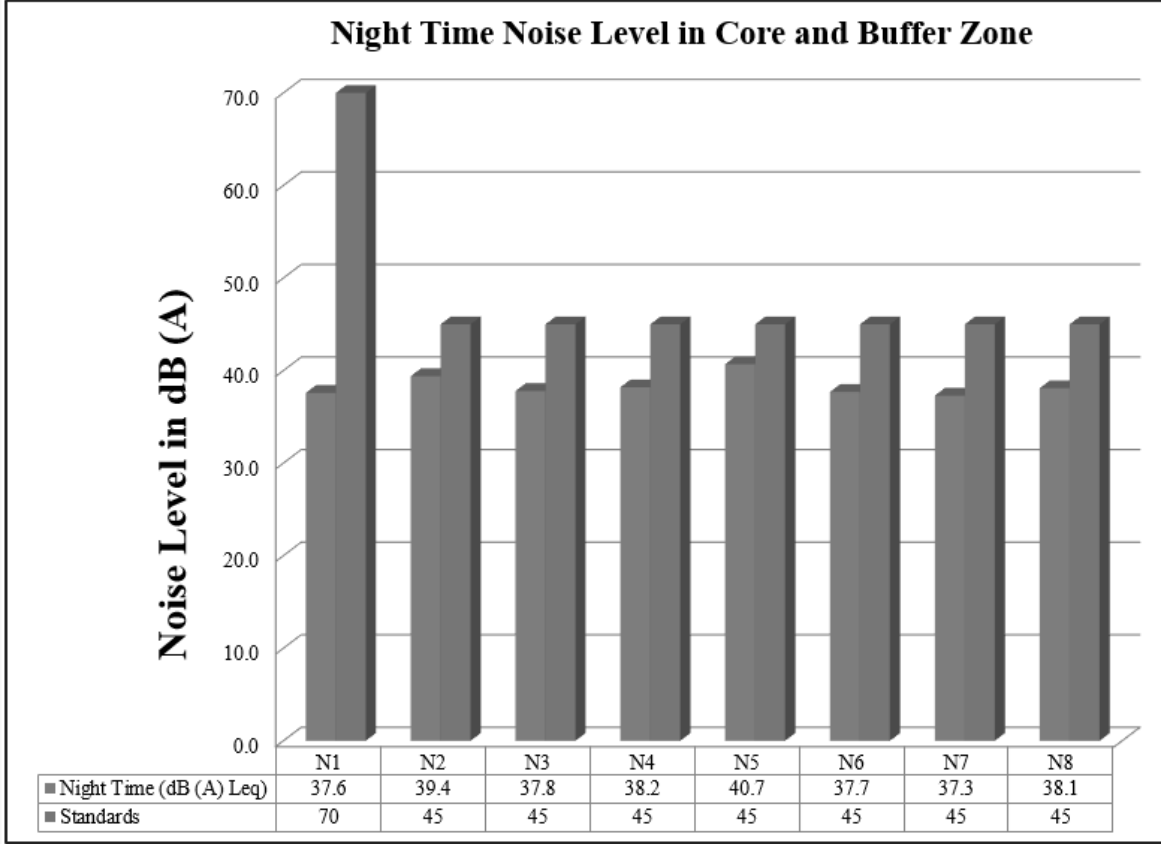
அட்டவணை 3.30: சுற்றுப்புற ஒலி தர முடிவு

வ.எண்	இடங்கள்	இரைச்சல் நிலை (dB (A) Leq)	
		பகல் நேரம் (dB (A) Leq)	இரவு நேரம் (dB (A) Leq)
1	முக்கிய மண்டலம்	43.4	35.8
2	முக்கிய மண்டலம்	42.9	34.7
3	ஊனமலை	42.2	34.8
4	கூடலூர்	40.6	34.2
5	சோளம்தங்கல்	41.0	34.7
6	பொலம்பாக்கம்	41.3	35.8
7	செந்திவாக்கம்	40.8	36.4
8	மோரேகுப்பம்	41.0	38.2

படம் 3.22: மைய மற்றும் இடையக மண்டலத்தில் பகல் நேர ஒலி அளவுகள்



படம் 3.21: கோர் மற்றும் இடையக மண்டலத்தில் இரவு நேர இரைச்சல் நிலைகள்



3.4.4 விளக்கம் & முடிவு:

முன்மொழியப்பட்ட குவாரி குத்தகைப் பகுதியைச் சுற்றியுள்ள 8 (எட்டு) இடங்களில் சுற்றுப்புற இரைச்சல் அளவுகள் அளவிடப்பட்டன. மைய மண்டலத்தில் பகல் நேரத்தில் 46.8 – 47.8 dB (A) Leq ஆகவும், இரவில் 37.6 – 39.4 dB (A) Leq ஆகவும் இருந்தது.

இடையக மண்டலத்தில் பகல் நேரத்தில் 40.9 – 48.1 dB (A) Leq மற்றும் இரவு நேரத்தில் 37.3 – 40.7 dB (A) Leq வரை பதிவு செய்யப்பட்டுள்ளது .

3.5 சூழலியல் சூழல்

10 கிமீ சுற்றளவில் ஒதுக்கப்பட்ட வன நிலம், தேசிய பூங்காக்கள், சுற்றுச்சூழல் உணர்திறன் பகுதிகள், வனவிலங்கு சரணாலயங்கள் எதுவும் இல்லை.

மையப் பரப்பளவு 3.76. சாதாரண கல் மற்றும் கிராவல் குவாரியின் ஹெக்டேர் சுற்றியுள்ள பகுதியின் தாவரங்கள் மற்றும் விலங்கினங்களின் பன்முகத்தன்மையில் தாக்கத்தை ஏற்படுத்துகிறது. ஆனால் தற்போதைய பணியானது சாதாரண கல் மற்றும் கிராவல் குவாரிகளின்

சுற்றுச்சூழலிலும், மைய குத்தகைப் பகுதியின் பல்லுயிர்ப் பெருக்கத்திலும் ஏற்படும் பாதிப்புகள் பற்றிய விரிவான ஆய்வு, முறையான தணிப்பு மற்றும் நிலையான மேலாண்மைத் திட்டத்துடன் மேற்கொள்ளப்பட்டது. மையச் சுரங்கப் பகுதி வெற்று நிலப்பரப்பைக் காட்சிப்படுத்துகிறது. அதேசமயம் தாங்கல் மண்டலத்தில் சில இடங்களில் விவசாய நிலங்கள் ஆதிக்கம் செலுத்துகின்றன. தாவரங்கள், விலங்கினங்கள் மற்றும் பன்முகத்தன்மை மதிப்பீட்டின் அடிப்படை ஆய்வின் போது பின்வரும் முறைகள் பயன்படுத்தப்பட்டன.

3.6.1 முறை & குறிக்கோள்

மேற்கூறிய நோக்கத்தை அடைய, உத்தேச குவாரிப் பகுதியுடன் 10 கிமீ சுற்றளவு பகுதியில் விரிவான ஆய்வு மேற்கொள்ளப்பட்டது. பின்பற்றப்பட்ட பல்வேறு முறைகள் பின்வருமாறு:

அ) வனவிலங்கு (பாதுகாப்பு) சட்டம் 1972 இன் படி தாவரங்கள் மற்றும் விலங்கினங்களை அடையாளம் கண்டு பட்டியலிடுவது முக்கியம்.

ஆ) வனவிலங்கு பாதுகாப்பு (குறிப்பிட்ட இனங்கள்/வாழ்விடங்கள்) மற்றும் அச்சுறுத்தலுக்கு உள்ளான (முக்கியமாக அழிந்து வரும் & அழிந்து வரும் உயிரினங்கள் - அட்டவணை I) விலங்கினங்கள் ஆய்வுப் பகுதிக்குள் ஏதேனும் புகாரளிக்கப்பட்டால் அதற்கான மேலாண்மைத் திட்டத்தைப் பரிந்துரைக்கவும்.

இ) விவசாய நிலங்களில் சுரங்கத்தால் ஏற்படும் பாதிப்புகள் மற்றும் அது எவ்வாறு பாதிக்கிறது என்பதைக் கண்டறிதல்.

ஈ) திட்டப் பகுதியின் வனவிலங்கு சரணாலயங்கள்/ தேசியப் பூங்காக்கள்/ உயிர்க்கோளக் காப்பகங்கள் பற்றிய சரியான தகவல் சேகரிப்பு.

ஐ) பல்லுயிர் பெருக்கத்திற்கான மேலாண்மை மற்றும் பாதுகாப்பு நடவடிக்கைகளை வகுத்தல்

3.6.2 மாதிரியின் முறை

இயற்கையான தாவரங்கள் மற்றும் பயிர்கள் தொடர்பான தாவரங்களை அடையாளம் காணுதல், உளவுத்துறை கள ஆய்வுகள் மற்றும் மைய மற்றும் இடையக மண்டலத்தில் உள்ள கண்காணிப்புகள் மூலம் நடத்தப்பட்டது. தாவர இனங்கள் அடையாளம் காணல் குறிப்பு பொருட்கள் மற்றும் உருவவியல் பண்புகள் மற்றும் இனப்பெருக்க பொருட்கள் அதாவது பூக்கள், பழங்கள் மற்றும் விதைகள் ஆகியவற்றின் அடிப்படையில் செய்யப்பட்டது. விவசாய பயிர் வகைகள் தொடர்பான நில பயன்பாட்டு முறை நிலத்தின் உடல் சரிபார்ப்பு மற்றும் உள்ளூர் கிராம மக்களுடன் தொடர்புகொள்வதன் மூலம் அடையாளம் காணப்பட்டது.

மைய மற்றும் இடையக மண்டலத்தின் விலங்கினங்கள் (விலங்கு இனங்கள்) நேரடி பார்வை அல்லது மறைமுக சான்றுகள் மூலம் அடையாளம் காணப்பட்டன. பக் மதிப்பெண்கள், எலும்பு எச்சங்கள், சிதைவுகள் மற்றும் எச்சங்கள் போன்றவை. (ஜெய்சன் மற்றும் ஈசா 2004). அவதானிப்புகளுக்கு நிலையான தொலைநோக்கி பயன்படுத்தப்பட்டது. விலங்கினங்களின் கூறுகள் நிகழ்வின் நம்பகத்தன்மை உள்ளூர் மக்களுடனான தொடர்பு மூலம் உறுதிப்படுத்தப்பட்டது. வெளியிடப்பட்ட

இலக்கியங்களின் சித்திர விளக்கங்களுடன் அவிஃபானா அடையாளம் காணப்பட்டது. எந்தவொரு புலம்பெயர்ந்த தாழ்வாரங்கள் மற்றும் பாதைகள் இருப்பது தொடர்பான தகவல் உள்ளூர் மக்களிடமிருந்து பெறப்பட்டது. IUCN-சிவப்பு தரவு புத்தகம் மற்றும் இந்திய வனவிலங்கு (பாதுகாப்பு) சட்டம், 1972ன் படி ஒவ்வொரு விலங்கின உறுப்புகளின் நிலையும் தீர்மானிக்கப்பட்டது மற்றும் வனவிலங்கு அட்டவணை வகை கண்டறியப்பட்டது.

மைய மற்றும் இடையக மண்டலத்தில் உள்ள மலர் ஆவணங்களில் சதி முறை பயன்படுத்தப்படுகிறது. மரங்களுக்கு (10x10-மீ), புதர்கள் (5x5-மீ) மற்றும் மூலிகைகள் (1x1-மீ) அடுக்குகள் எடுக்கப்பட்டன. பறவைகள் மற்றும் பட்டாம்பூச்சிகள் விலங்கின மதிப்பீட்டின் போது முக்கியமாக கவனம் செலுத்தப்பட்டன, பறவைகள் மற்றும் பட்டாம்பூச்சிகளுக்கு டிரான்ஸ்ஸெக்ட் முறை பயன்படுத்தப்பட்டது. ட்ரான்செக்ட் என்பது ஒரு தனிநபரின் நிகழ்வுகளை ஆய்வுக்காக எண்ணி பதிவு செய்யும் பாதையாகும். ஒரு மணிநேரம் முதல் 30 நிமிடங்கள் வரையிலான நேர இடைவெளியில் விரும்பிய தூரத்தை உள்ளடக்கிய ஒரு நேர்கோட்டு நடை உத்தேச பகுதியில் மேற்கொள்ளப்பட்டது. பறவை இனங்கள் உச்ச நடவடிக்கையின் போது பதிவு செய்யப்பட்டன. 0700 முதல் 1100 மணி வரை மற்றும் 1430 முதல் 1730 மணி வரை (பிபி மற்றும் பலர். 2000).

பறவை ஆவணப்படுத்தலுக்கு நேரடி அவதானிப்புகள் மற்றும் பறவை அழைப்புகள் பயன்படுத்தப்பட்டன. பட்டாம்பூச்சிகளை எண்ணுவதற்கு அதே குறுக்குவெட்டுகள் பயன்படுத்தப்பட்டன. நீர்வீழ்ச்சிகள், ஊர்வன மற்றும் ஆர்டினேட்டுகளுக்கு சந்தர்ப்பவாத அவதானிப்புகள் செய்யப்பட்டன. பாலூட்டிகளின் இருப்பு நேரடி மற்றும் மறைமுக அறிகுறிகளால் பதிவு செய்யப்பட்டது. பறவைகள் மற்றும் பட்டாம்பூச்சிகளுக்கு சாத்தியமான அனைத்து பரிமாற்றங்களும் எடுக்கப்பட்டன. பறவைகள் மற்றும் பட்டாம்பூச்சிகள் இனங்கள் அளவில் வகைப்படுத்தப்பட்டன. பதிவுசெய்யப்பட்ட பறவை இனங்கள் நிலையான புத்தகங்களைப் பயன்படுத்தி இனங்கள் நிலைக்கு அடையாளம் காணப்பட்டன (அலி & ரிப்லி 1987, கிரிம்மெட் மற்றும் பலர்., 2016).

அ) மாதிரியாக்கம்

ஆய்வுப் பகுதியிலிருந்து ஒரு மாதிரியைப் பெற, ஒரு அடுக்கடுக்கான எளிய சீரற்ற மாதிரி செயல்முறை பயன்படுத்தப்பட்டது. வெவ்வேறு நிலப் பயன்பாடு/சுற்றுச்சூழல் அமைப்புகளில் ஆய்வுப் பகுதி மேலும் அடுக்குப்படுத்தப்பட்டது.

b) மாதிரி அளவு

சீரற்ற மாதிரி நுட்பம் மற்றும் ஆய்வுக்கான அனைத்து நில பயன்பாட்டு முறைகளையும் மனதில் வைத்து, முன்மொழியப்பட்ட தளத்தின் பரப்பைப் பொறுத்து பின்வரும் மாதிரி இடங்கள் தேர்ந்தெடுக்கப்பட்டன.

c) கண்காணிப்பு நேரம்

நேரம் ஓய்வு, உணவளித்தல், வேட்டையாடுதல் மற்றும் தினசரி அசைவுகள் போன்ற முக்கியமான உயிரினங்களுக்கான வெவ்வேறு செயல்பாட்டுக் கட்டங்களை உள்ளடக்கியதாக, காலை மற்றும் மாலை நேரங்களில் இந்த ஆய்வு மேற்கொள்ளப்பட்டது.

ஈ) மாதிரியிலிருந்து அவதானிப்புகள்

தாவரங்கள் மற்றும் விலங்கினங்கள் தொடர்பான பல்வேறு அவதானிப்புகள் தனித்தனி பிரிவுகளில் கீழே விரிவாக விவாதிக்கப்பட்டுள்ளன.

இ) உபகரணங்கள்/ குறிப்புகள்

· 50-500மிமீ லென்ஸ் கொண்ட கேனான் மார்க் III கேமரா- ஸ்னாப் ஷாட்கள் எடுக்கப்பட்டது

· லைகா தொலைநோக்கிகள் (8x 20) இனங்களைக் கண்டறிய/அடையாளம் காண

· IUCN ரெட் டேட்டா புக் - <https://www.iucnredlist.org/species>

பறவையியல்/ பூச்சியியல்/ ஹெர்பெட்டாலஜிக்கல்/ பாலூட்டிகளின் பட்டியல்கள் மற்றும் பல்வேறு எழுத்தாளர்கள் மற்றும் இணையதளங்களின் பட விளக்கங்கள் இனங்களை அடையாளம் காண பின்பற்றப்படுகின்றன.

3.6.3 பகுதி I கள மாதிரி நுட்பங்கள்

1 குறுக்கு நடை - பறவைகள்

வெவ்வேறு நீளம் (100m-300m) மற்றும் நிலையான அகலம் (2m) கொண்ட ஆறு குறுக்குக் கோடுகள் அமைக்கப்பட்டன, அவை முன்மொழியப்பட்ட தளத்தின் மைய மற்றும் இடையகப் பகுதிகளை வெட்டுகின்றன. பரிமாற்ற ஆய்வுகள் 0700 முதல் 1100 மணி வரை மற்றும் 1430 முதல் 1730 மணி வரை நடத்தப்பட்டன (பிபி மற்றும் பலர். 2000). இந்த குறுக்குவெட்டுகளில் காணப்படும் அனைத்து விலங்கினங்களும் தரவை பகுப்பாய்வு செய்வதற்காக பதிவு செய்யப்பட்டன. கனமழை, மூடுபனி அல்லது பலத்த காற்று இல்லாதபோது எண்ணிக்கைகள் நடத்தப்பட்டன.

2 மாற்றியமைக்கப்பட்ட பொல்லார்ட் நடை - பட்டாம்பூச்சிகளுக்கு

பல்வேறு ஆய்வுத் தளங்களில் பட்டாம்பூச்சி இடப் பரவல், பன்முகத்தன்மை மற்றும் மிகுதியாக இருப்பதை ஆய்வு செய்ய நிலையான அகல டிரான்செக்ட் வாக் முறையைப் பயன்படுத்தி மாற்றியமைக்கப்பட்ட பொல்லார்ட் வாக் (பொல்லார்ட் 1977, 1993, வால்போல் 1999) பயன்படுத்தப்பட்டது.

3 விஷுவல் என்கவுண்டர் சர்வே (VES) - ஊர்வன மற்றும் நீர்வீழ்ச்சிகள்

VES என்பது நேர-கட்டுப்படுத்தப்பட்ட மாதிரி நுட்பமாகும் (காம்ப்பெல் மற்றும் கிறிஸ்ட்மேன், 1982; கார்ன் அண்ட் புரி, 1990). அதற்கு ஒரு குறிப்பிட்ட காலத்திற்கு ஒரு பகுதி அல்லது வாழ்விடத்தின் மூலம் முறையான தேடுதல் தேவை (காம்ப்பெல் மற்றும் கிறிஸ்ட்மேன், 1982). VES இன் முடிவு தேடலுக்காக செலவழித்த நேரத்திற்கு எதிராக அளவிடப்படுகிறது. VES நுட்பம் எளிமையான முறைகளில் ஒன்றாகும், மேலும் சரக்கு மற்றும் கண்காணிப்பு இரண்டுக்கும் பொருத்தமான நுட்பமாகும் (ஹேயர் மற்றும் பலர். 1994).

4 கண்காணிப்பு முறைகள்- பாலூட்டிகள்

பாலூட்டிகளைப் பதிவுசெய்யும் நோக்கத்திற்காக, நாங்கள் இரண்டு வெவ்வேறு கண்காணிப்பு நுட்பங்களைப் பயன்படுத்தினோம்: (1) நேரடி அவதானிப்புகள் மற்றும் (2) துளைகள், அடையாளங்கள், சிதைவுகள், முடிகள் மற்றும் முதுகெலும்புகள் போன்ற நிகழ்வுகளைப் பதிவு செய்தல் (மேனன் 2003). அடையாள உறுதிப்படுத்தல்களுக்கு, அளவிலான குறிப்புடன் கூடிய புகைப்படங்கள் பயன்படுத்தப்பட்டன, மேலும் இடங்கள் கையடக்க ஜிபிஎஸ் சாதனத்தைப் பயன்படுத்தி பதிவு செய்யப்பட்டன. பூர்வீக அறிவு, குறிப்பாக உள்ளூர்வாசிகளின், உயிரினங்களின் ஆரம்ப பட்டியலை தொகுக்க மற்றும்/அல்லது குறிகாட்டிகளை அங்கீகரிப்பதில் எப்போதாவது பயன்படுத்தப்பட்டது.

5 பல நிலை குவாட்ராட் - தாவரங்கள்

மல்டிபிள் ஸ்டேஜ் குவாட்ராட் மாதிரி நெறிமுறை (சைக்ஸ் மற்றும் ஹாரில் 1977) பயன்படுத்தி பல்வேறு வாழ்விடங்கள் அல்லது தாவர அமைப்பு மாறிகள் அளவிடப்பட்டன. அந்த பகுதிகள் அனைத்தும் மாதிரிகள் செய்யப்பட்டன, மேலும் முக்கிய மூலைகள் வண்ண ரிப்பன்களால் தற்காலிகமாக வரையப்பட்டன. ஒவ்வொரு தளமும் ஒரு திசைகாட்டி மற்றும் கிளிநோமீட்டரைப் பயன்படுத்தி புலத்தில் அடையாளம் காணப்பட்டது, மேலும் சதித்திட்டத்தின் அட்சரேகை, தீர்க்கரேகை மற்றும் உயரம் ஆகியவை கையடக்க குளோபல் பொசிஷனிங் சிஸ்டத்தை (கார்மின் 12 எக்ஸ்எல்) பயன்படுத்தி பதிவு செய்யப்பட்டன.

3.6.5 தாவரங்கள்










தாவரங்களை மாதிரியாக்க quadrat மாதிரி நுட்பம் பயன்படுத்தப்பட்டது. 10 × 10 மீ, 5 × 5 மீ மற்றும் 1 × 1 மீ பரிமாணங்களின் வழக்கமான வடிவத்தின் மாதிரி இருபடிகள் ஒன்றுக்கொன்று உள்ளமைக்கப்பட்டன மற்றும் அவை முறையே மரங்கள், புதர் மற்றும் மூலிகைகளின் பன்முகத்தன்மையை அளவிடுவதற்கும் பரப்பளவை மாதிரி செய்வதற்கும் அலகுகளாக வரையறுக்கப்பட்டன. .







அட்டவணை 3.32 தாவரங்கள்

வ.எண்	ஆங்கிலப் பெயர்	வட்டார மொழி பெயர்	அறிவியல் பெயர்	குடும்பப் பெயர்
மரங்கள்				
1.	வேம்பு	வேம்பு	அசாடிராக்டா இண்டிகா	மெலியாசியே
2.	வெல்வெட் மெஸ்கிட்	முல்லு மரம்	புரோசோபிஸ் ஜூலிஃப்ளோரா	ஃபேபேசியே
3.	காட்டு பேரீச்சம்பழம்	இச்சாமரம்	பீனிக்ஸ் சில்வெஸ்ட்ரிஸ்	அரேகேசியே
4.	சீன செர்ரி	தென்பழம்	முண்டிங்கியா கலபுரா	டைலியேசி
5.	நோனி	நுனா மரம்	மொரிண்டா சிட்ரிஃபோலியா	ரூபியாசியே
6.	கருப்பு பிளம்	நாவல்மரம்	சைஜியம் சீரகம்	மிர்டேசி
7.	Millettia pinnata	பொங்கம் எண்ணெய் மரம்	பொங்கமியா பின்னடா	ஃபேபேசியே
8.	ஆசிய பனைமரம்	பனை மரம்	போராசஸ் ஃபிளாபெல்லிஃபர்	அரேகேசியே
செடிகள்				
9.	டச்-மீ-நாட்	தொட்டா சினுங்கி	மிமோசா புடிகா	மிமோசேசி
10.	ஐபோமியா கார்னியா	நெய்வேலி கட்ட மணக்கு	ஐபோமியா கார்னியா	கன்வால்வுலேசி
11.	ஆவாரம்	ஆவரை	சென்னா ஆரிகுலட்டா	ஃபேபேசியே
12.	மில்க்வீட்	இருக்கு	கலோட்ரோபிஸ் ஜிகாண்டியா	அபோசினேசியே
மூலிகைகள்				
13.	பொதுவான லுகாஸ்	தும்பை	லியூகாஸ் அஸ்பெரா	லாமியாசியே
14.	பிசாசின் முள்	நெருஞ்சி	டிரிபுலஸ் டெரெஸ்ட்ரிஸ்	ஜிகோபிலேல்ஸ்
15.	மஞ்சள்-பழ நைட்டேஷ்ட்	கண்டங் கத்திரிகை	சோலனம் வர்ஜீனியம்	சோலனேசியே
16.	கிளியோம் விஸ்கோசா	நாய் கடுகு	செலோம் விஸ்கோசா	கப்பரிடேசி
17.	மீன் விஷம்	கொலிஞ்சி	டெப்ரோசியா பர்பூரியா	ஃபேபேசியே

18.	கோட் பொத்தான்கள்	தாத்தா பூ	டிரிடாக்ஸ் ப்ரோகம்பென்ஸ்	ஆஸ்டெரேசி
19.	இந்திய கேட்மிண்ட்	பேய் விரட்டி	Anisomeles malabarica	லாமியாசியே
20.	பிக்நட்	-	Mesosphaerum suaveolens	லாமியாசியே
கொடிகள்				
21.	தண்டு கொண்ட கொடி	பிரண்டை	சிசஸ் குவாட்ராங்குலரிஸ்	விட்டேசி
22.	துர்நாற்றம் வீசும் பேஷன்ஃப்ளவர்	பூனை புதுக்கு செடி	பாசிஃப்ளோரா ஃபோடிடா எல்	பாசிப்ளோரேசி
புல்கள்				
23.	இந்திய doab	அருகம்புல்	சைனோடான் டாக்டைலான்	Poaceae
24.	எராக்ரோஸ்டிஸ்	புல்லு	எராக்ரோஸ்டிஸ் ஃபெருஜினியா	Poaceae
25.	பெரிய ப்ரோம்	தோடப்பம்	Bromus diandrus	Poaceae

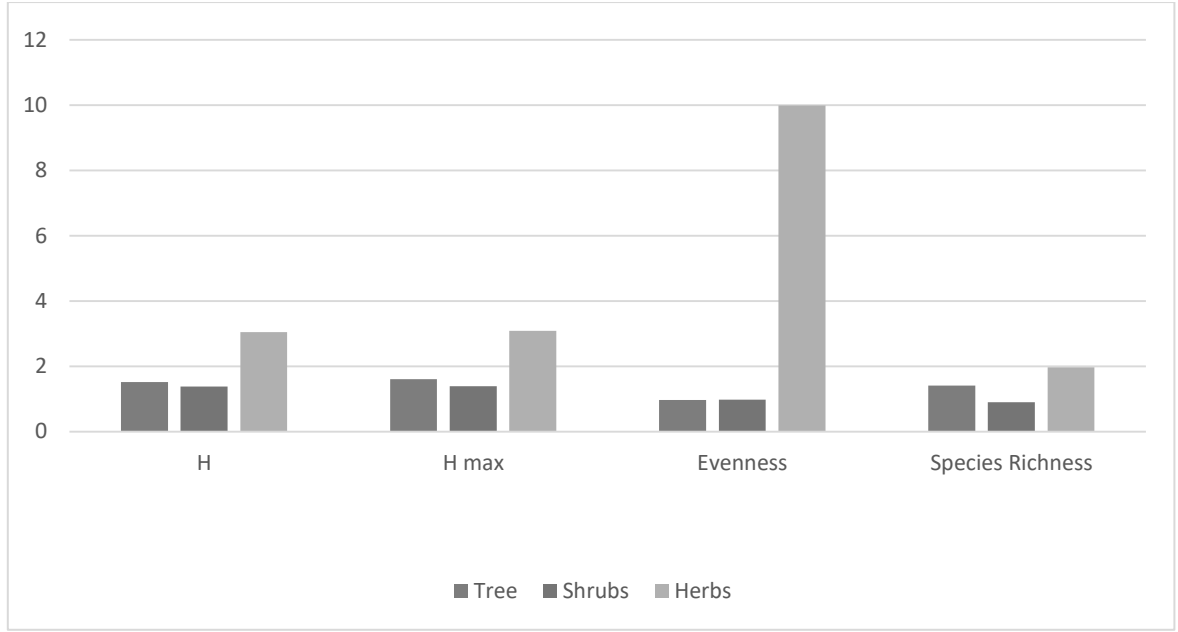
படம் 3.23: ஃபீல்ட் இமேஜரி ஆஃப் ஃப்ளோரா ஸ்டடி

		
அசாடிராக்க்டா இண்டிகா	சிசஸ் குவாட்ராங்குலரிஸ்	புரோசோபிஸ் ஜூலிஃப்ளோரா
		
Bromus diandrus	சைனோடான் டாக்டைலான்	கலோட்ரோபிஸ் ஜிகாண்டியா
		
மொரிண்டா சிட்ரிஃபோலியா	போராசஸ் ஃபிளாபெல்லிஃபர்	முண்டிங்கியா கலபுரா

		
பொங்கமியா பின்னடா	பீனிக்ஸ் சில்வெஸ்ட்ரிஸ்	ஐபோமியா கார்னியா
		
Mesosphaerum suaveolens	அனிசோமெல்ஸ் மலபாரிக்கா	சைசிஜியம் சீரகம்

அட்டவணை 3.25 மைய மண்டலத்தில் இனங்கள் வளம்

விவரங்கள்	H	H max	சமநிலை	இனங்கள் செழுமை (மார்கலெஃப் இன்டெக்ஸ்)
மரம்	1.54	1.61	0.96	1.44
புதர்கள்	1.36	1.61	0.98	0.90
மூலிகைகள்	2.46	2.48	9.99	2.49



படம் 3.23 மைய மண்டலத்தில் மலர் பன்முகத்தன்மை இனங்கள் செழுமை (இண்டெக்ஸ்).

அட்டவணை 3.26 இடையக மண்டலத்தில் உள்ள தாவரங்கள்

அறிவியல் பெயர்	குடும்பப் பெயர்	உள்ளூர் பெயர்	வளங்களைப் பயன்படுத்தும் வகை *(E,M,EM)
புளி இண்டிகா	பருப்பு வகைகள்	புளியமரம்	EM
Ficus religiosa	மொரேசியே	அரசன்மரம்	M
அசாடிராக்டா இண்டிகா	மெலியாசியே	வேம்பு	M
முண்டிங்கியா கலபுரா	டைலியேசி	தென்பழம்	EM
கோகோஸ் நியூசிஃபெரா	அரேகேசியே	தென்னை மரம்	EM
போராசஸ் ஃபிளாபெல்லிஃபர்	அரேகேசியே	பனை மரம்	E
மூசா	முசேசியே	வாழைமரம்	EM
மங்கிஃபெரா இண்டிகா	அனகார்டியாசியே	மங்கா	E
பீனிக்ஸ் சில்வெஸ்ட்ரிஸ்	அரேகேசியே	இச்சாமரம்	EM
பொங்கமியா பின்னடா	ஃபேபேசியே	பொங்கம் எண்ணெய் மரம்	EM
ஃபிகஸ் பெங்காலென்சிஸ்	மொரேசியே	ஆலமரம்	E
சிஜிஜியம் சீரகம்	மிர்டேசி	நாவல்மரம்	EM
பம்புசா பாம்போ	Poaceae	மூங்கில்	E
ஃபிகஸ் ரெசிமோசா	மொரேசியே	அதி	EM
வச்செலியா நிலோட்டிகா	ஃபேபேசியே	கருவேலம்	E
லாசோனியா இன்ர்மிஸ்	லித்ரேசி	மருதாணி	EM
டெக்டோனா கிராண்டிஸ்	வெர்பெனேசியே	தெக்கு	E
சைடியம் குஜாவா	மிர்டேசி	கொய்யா	EM
ஜிசிபஸ் மொரிஷியனா	ரம்னேசியே	எலந்தை மரம்	EM
எம்பிலிகா அஃபிசினாலிஸ்	பைலாந்தேசியே	நெல்லி	EM
மொரிண்டா சிட்ரிஃபோலியா	ரூபியாசியே	நூனா மரம்	M
சிஜிஜியம் சீரகம்	மிர்டேசி	நாவல்மரம்	EM
மணில்கரா ஜபோட்டா	சப்போட்டாசி	சப்போட்டா	E
Calophyllu inophyllum	கலோபிலேசியே	புன்னை	M

கரிகா பப்பாளி எல்	கரிகேசி	பப்பாளி மரம்	EM
வச்செலியா நிலோட்டிகா	ஃபேபேசியே	கருவேலம் மரம்	M
வைடெக்ஸ் நெகுண்டோ	வெர்பெனேசியே	நொச்சி	E
அன்னோனா ரெட்டிகுலட்டா	அன்னோனேசியே	சீதாப்பழம்	E
முர்ரேயா கோனிகி	அஸ்க்லெபியாடேசி	வெளிப்பருத்தி	EM
சிட்ரஸ் எலுமிச்சை	ருடேசி	ஏழுமுச்சைபாலம்	EM
யூகலிப்டஸ் குளோபுல்ஸ்	மிர்டேசி	யூகலிப்டஸ்	EM
லியூகாஸ் அஸ்பெரா	லாமியாசியே	தும்பை	M
அகலிபா இண்டிகா	Euphorbiaceae	குப்பைமேனி	M
எக்லிப்டா புரோஸ்டேட்டா	ஆஸ்டெரேசி	கரிசிலங்கண்ணி	EM
யூபோர்பியா ஹிர்டா	Euphorbiaceae	அம்மன் பச்சரிசி	M
சென்டெல்லா ஆசியட்டிகா	Apiaceae	வல்லாரை	EM
அனிசோமெல்ஸ் மலபாரிக்கா	லாமியாசியே	பேய் விரட்டி	M
செலோம் விஸ்கோசா	கப்பரிடேசி	நாய் கடுகு	M
Phyllanthus amarus	பைலாந்தேசியே	கிளாநெல்லி	M
கமெலினா பெங்காலென்சிஸ்	கமெலினேசியே	கானம்வாழ்	M
அச்சிராந்தஸ் அஸ்பெரா	அமரந்தேசி	நாயுருவ்	M
Mesosphaerum suaveolens	லாமியாசியே	-	M
Boerheavia diffusa	Nyctaginaceae	முக்கரட்டை கீரை	M
ஓசிமம் டெனுஃப்ளோரம்	லாமியாசியே	துளசி	M
சைபரஸ் ரோட்டுண்டஸ்	சைபரேசி	கோரை	NE
Boerhavia diffusa	Nyctaginaceae	முகூரத்தை	M
டிரிடாக்ஸ் ப்ரோகம்பென்ஸ்	ஆஸ்டெரேசி	வீட்டுகாயபூண்டு	M
சைனோடான் டாக்டைலான்	Poaceae	அருகம்புல்	E
சோலனும்னிக்ரம்	சோலனேசியே	மணத்தக்காளி	EM
சைபரஸ் கம்ப்ரஸஸ்	சைபரேசி	குன்னகோரா	NE
சோலனம் தோர்வும்	சோலனேசியே	சுண்டைகா	EM
பீனிக்ஸ் புசில்லா	அரேகேசியே	இச்சம்	EM

அபுடிலோன் இண்டிகம்	மெலியாசியே	துத்தி	M
ஜிசிபஸ் ஒனோப்லியா	ரம்னேசியே	சுரை இலந்தை	EM
சென்னா ஆரிகுலட்டா	ஃபேபேசியே	ஆவரை	M
கலோட்ரோபிஸ் செயல்முறை	அஸ்க்லெபியாடேசி	வெள்ளெருக்கு	M
ஜிசிபஸ் நம்புலேரியா	ரம்னேசியே	நரியேலந்தை	M
நேரியம் இண்டிகம்	அபோசினேசியே	அராலி	M
ஐபோமியா கார்னியா	கன்வால்வுலேசி	நெய்வேலிகட்டமணக்கு	E
ஹைபிஸ்கு ரோசா-சினென்சிஸ்	மால்வேசி	செம்பருத்தி	EM
டதுரா மெட்டல்	சோலனேசியே	உமாதை	M
ஐட்ரோபா கர்காஸ்	Euphorbiaceae	கட்டமணக்கு	EM
கலோட்ரோபிஸ் ஜிகாண்டியா	அபோசினேசியே	எருக்கு	M
அப்ரூஸ் ப்ரிகேடோரியஸ்	ஃபேபேசியே	குண்டுமணி	M
Xoracoc சினியா	ரூபியாசியே	இட்லிப்பூ	M
மிமோசா புடிகா	மிமோசேசி	தொட்டால்சினுங்கி	M
லந்தனா கேமரா	வெர்பெனேசியே	உன்னி செடி	M
ஜாஸ்மினம் அகஸ்டிஃபோலியம்	ஓலியேசி	மல்லி	EM
சிசஸ் குவாட்ராங்குலரிஸ்	விட்டேசி	பேரண்டை	M
லகெனேரியா சிசெராரியா	குக்குர்பிடேசி	சொரக்காய்	EM
கொக்கினியா கிராண்டிஸ்	குக்குர்பிடேசி	கோவை	M
கிளிட்டோரியாடெர்நேஷியா	ஃபேபேசியே	சங்குபூ	M
சோலனம் ட்ரைலோபாட்டம்	சோலனேசியே	துத்துவேலை	EM
டிரிகோசாந்தெஸ் டியோகா	குக்குர்பிடேசி	கோவக்காய்	EM
பாசிஃப்ளோரா ஃபோடிடா	பாசிப்ளோரேசி	சிறுபுனைக்கலி	EM
கிளிட்டோரியா டெர்நேஷியா	ஃபேபேசியே	கர்க்கரும்	M

3.6.6 தாங்கல் மண்டலத்தில் தாவரங்களின் கலவை

இடையகப் பகுதி இதேபோன்ற வாழ்விடத்தைக் கொண்டுள்ளது, ஆனால் மைய மண்டலப் பகுதியை விட இது பல்வேறு வகையான தாவரங்களைக் கொண்டுள்ளது. குத்தகைக்கு பயன்படுத்தப்பட்ட பகுதி வெற்று நிலப்பரப்பைக் காட்டுகிறது. இதில் மொத்தம் 76 இனங்கள் உள்ளன, அவை தாங்கல் மண்டலத்திலிருந்து பதிவு செய்யப்பட்டுள்ளன. அவற்றில் மரங்கள் 31, மூலிகைகள் 19, புதர்கள் 17, மற்றும் ஏறுபவர்கள் 9 ஆகிய மலர் (76) வகைகள் அடையாளம் காணப்பட்டன. தாவர ஆய்வுகளின் தாங்கல் மண்டலத்தின் முடிவு, அட்டவணை எண்.3.33 இல் குறிப்பிடப்பட்டுள்ள ஆய்வுப் பகுதியில் ஃபேபேசி மற்றும் அரேகேசியா, மிர்டேசியே முதன்மையான ஆதிக்கம் செலுத்தும் இனங்கள் தோட்டக்கலை மற்றும் விவசாய நிலங்கள் தீண்டத்தகாதவை என்பதைக் காட்டுகிறது. சுரங்கப் பகுதியிலும் அவற்றைச் சுற்றியுள்ள ஆய்வுப் பகுதியிலும் அரிய, அழிந்துவரும் மற்றும் அச்சுறுத்தும் தாவர இனங்கள் எதுவும் இல்லை. அறிவியல் பெயர் கொண்ட தாவரங்களின் விவரங்கள் அட்டவணை எண்.3.33 இல் குறிப்பிடப்பட்டுள்ளன

3.6.6.1 RF / PF பகுதிகளில் உள்ள தாவரங்கள், சுற்றுச்சூழல் உணர்வுப் பகுதிகள்

தேசிய பூங்காக்கள், சரணாலயங்கள், உயிர்க்கோள காப்பகங்கள், வனவிலங்கு தாழ்வாரங்கள், ராம்சார் தளங்கள், புலி/யானை காப்பகங்கள்/(இருக்கும் மற்றும் முன்மொழியப்பட்டவை) சுரங்க குத்தகை பகுதியின் 10 கி.மீக்குள் இல்லை. திட்டப் பகுதிக்குள் பாதுகாக்கப்பட்ட காடுகள் இல்லை. எனவே தேசிய வனவிலங்கு வாரியத்தின் அனுமதி சமர்ப்பிப்பு எழவில்லை. ஆய்வு பகுதியில் வனவிலங்கு சரணாலயம் இல்லை. கூடுதலாக, திட்டப் பகுதியிலிருந்து 10 கி.மீக்குள் உயிர்க்கோளக் காப்பகங்கள், வனவிலங்கு வழித்தடங்கள் அல்லது புலி/யானை காப்பகங்கள் இல்லை. சுரங்க குத்தகை பகுதியிலோ அல்லது தாங்கல் மண்டலத்திலோ பாதுகாக்கப்பட்ட (PF) காடுகள் இல்லை. இதனால், வன நிலம் எந்த வகையிலும் ஈடுபடவில்லை.

முன்மொழியப்பட்ட சுரங்க குத்தகைப் பகுதிக்குள் தேசியப் பூங்காக்கள் அல்லது முக்கியமான பறவைப் பகுதிகள் (IBAகள்) அல்லது ஈரநிலங்கள் அல்லது விலங்கினங்கள் அல்லது நீர்நிலைகள் அல்லது மனிதக் குடியிருப்புகளின்

இடம்பெயர்வுப் பாதைகள் போன்ற பாதுகாக்கப்பட்ட அல்லது சுற்றுச்சூழல் உணர்வுப் பகுதிகள் எதுவும் இல்லை. உயிர்க்கோள இருப்புக்கள் அல்லது வனவிலங்கு சரணாலயங்கள் அல்லது தேசிய பூங்காக்கள் அல்லது முக்கியமான பறவை பகுதிகள் (IBA கள்) அல்லது விலங்கினங்களின் இடம்பெயர்வு பாதைகள் எதுவும் இல்லை. எனவே, ஆய்வின் கீழ் உள்ள பகுதி (சுரங்க குத்தகை பகுதி மற்றும் 10 கிமீ இடையக மண்டலம்) சூழலியல் ரீதியாக உணர்திறன் இல்லை. இது முன்மொழியப்பட்ட திட்ட தளத்திலிருந்து தொலைவில் உள்ளது.

இதனால், வன நிலம் எந்த வகையிலும் ஈடுபடவில்லை. இந்த சுரங்க நடவடிக்கையால் எந்த பாதிப்பும் இல்லை. சுரங்க குத்தகைப் பகுதியில் காடுகளோ, வனவாசிகளோ, காடுகளைச் சார்ந்த சமூகங்களோ இல்லை. காடுகளால் பாதிக்கப்பட்ட குடும்பங்கள் (PF) அல்லது மக்கள் (PP) இருக்கக்கூடாது. எனவே, இத்திட்டத்தின் காரணமாக பாரம்பரிய வனவாசிகளின் உரிமைகள் பாதிக்கப்படாது.

3.6.7 விலங்கினங்கள்

3.6.7.1 முக்கிய மண்டலத்தில் விலங்கினங்களின் கலவை

பாக்கம் கிராமத்தின் மைய மண்டலத்தில் மொத்தம் 22 வகையான இனங்கள் காணப்பட்டன, சாதாரண கல் மற்றும் கிராவல் குவாரி (அட்டவணை எண்.3.3) அவற்றில் பூச்சிகள் 9, ஊர்வன 4, பாலூட்டிகள் 3 மற்றும் பறவை 6. இந்த இனங்கள் எதுவும் இல்லை. ஆய்வுப் பகுதி மற்றும் சுற்றுப்புறங்களில் அச்சுறுத்தல் அல்லது பரவலானது. இந்திய வனவிலங்கு சட்டம் 1972 இன் படி அட்டவணை I இனங்கள் எதுவும் இல்லை. சுரங்க குத்தகை பகுதியில் மொத்தம் 6 வகையான பறவைகள் காணப்பட்டன. ஆபத்தான, ஆபத்தான, பாதிக்கப்படக்கூடிய மற்றும் உள்ளூர் இனங்கள் எதுவும் காணப்படவில்லை.

அட்டவணை எண்: 3.34 குத்தகை பகுதியின் முக்கிய மண்டலத்தில் உள்ள விலங்கினங்கள்

அறிவியல் பெயர்	குடும்பப் பெயர்	WPA அட்டவணை	IUCN List
டானஸ் பிளெக்ஸிப்பஸ்	நிம்பலிடே	அட்டவணை IV	LC
கேடோப்சிலியா பைரந்தே	பெரிடே	என்.எல்	LC
ஹைரோகிளிபஸ் எஸ்பி	அக்ரிடிடே	என்.எல்	LC
ஹாமிடெர்ம்ஸ் சில்வெஸ்ட்ரி	பிளாட்டோடியா	என்.எல்	LC
மாண்டிஸ் மதம்	மாண்டிடே	என்.எல்	NL
க்ராசியஸ் மொரோசஸ்	லோன்சோடிடே	என்.எல்	LC
சிம்பெட்ரம் ஃபோன்ஸ்கோலம்பி	லிபெல்லுலிடே	என்.எல்	LC
அக்ரேயா வயோலா	நிம்பலிடே	என்.எல்	LC
டானஸ் ஜெனுடியா	நிம்பலிடே	என்.எல்	NL
ஹெமிடாக்டைலஸ் ஃப்ரீனாடஸ்	கெக்கோனிடே	என்.எல்	LC
யூட்ரோபிஸ் கரினாட்டா	சின்சிடே	என்.எல்	LC
கலோட்ஸ் வெர்சிகலர்	அகமிடே	என்.எல்	LC
சிதனாபொன்டிசெரியானா	அகமிடே	என்.எல்	LC
ராட்டஸ் ராட்டஸ்	முரிடே	அட்டவணை IV	LC
மஸ் பூடுகா	முரிடே	அட்டவணை IV	NL
ஹெர்பெஸ்டெஸ் ஜாவானிகஸ்	ஹெர்பெஸ்டிடே	அட்டவணை II	LC
மெரோப்சோரியண்டலிஸ்	மெரோபிடே	என்.எல்	LC
புபுல்கஸ் ஐபிஸ்	ஆர்டிடே	என்.எல்	LC
அக்ரிடோதெரஸ் டிரிஸ்டிஸ்	ஸ்டர்னிடே	என்.எல்	LC
Coturnix coturnix	ஃபாசியானிடே	அட்டவணை IV	LC
கோர்வஸ்ஸ்ப்ளெண்டன்ஸ்	கோர்விடே	என்.எல்	LC
Dicrurus macrocercus	டிக்ரூரிடே	அட்டவணை IV	LC

3.6.7.2. தாங்கல் மண்டலத்தில் விலங்கினங்களின் கலவை

விலங்குகள், குறிப்பாக முதுகெலும்புகள் உணவு, தங்குமிடம், துணை அல்லது பிற உயிரியல் தேவைகளைத் தேடி இடம் விட்டு இடம் நகர்வதால், மைய மற்றும் தாங்கல் பகுதிகளுக்கு தனித்தனி பட்டியல்கள் சாத்தியமில்லை, இருப்பினும், மைய மற்றும் தாங்கல் மண்டலம் தொடர்பான விலங்கினங்களின் தனி பட்டியல் தனித்தனியாக பட்டியலிடப்பட்டுள்ளது. . தாங்கல் மண்டலத்தில் ஒதுக்கப்பட்ட காடுகள் இல்லை என்றாலும். எனவே, மைய அல்லது தாங்கல் பகுதிக்குள் அரிதான அல்லது அழிந்து வரும் அல்லது உள்ளூர் அல்லது அச்சுறுத்தலுக்கு உள்ளான (REET) இனங்கள் ஏற்படுவதற்கான வாய்ப்புகள் இல்லை.

மையப் பகுதியில் இருந்து 10 கிமீ சுற்றளவில் சரணாலயங்கள், தேசியப் பூங்காக்கள், புலிகள் காப்பகம் அல்லது உயிர்க்கோளக் காப்பகம் அல்லது யானைகள் தாழ்வாரம் அல்லது பிற பாதுகாக்கப்பட்ட பகுதிகள் எதுவும் இல்லை. மைய மற்றும் இடையகப் பகுதிகள் உட்பட முழு ஆய்வுப் பகுதியும் அழிந்து வரும் எந்த விலங்குகளிலிருந்தும் விடுபட்டது என்பது கிடைக்கக்கூடிய பதிவுகள், அறிக்கைகள் மற்றும் சூழ்நிலை ஆதாரங்களிலிருந்து தெளிவாகிறது. பச்சை தேனீ உண்பவர்கள், பொதுவான மைனாக்கள், கருப்பு டிராங்கோக்கள், காகங்கள் போன்ற பொதுவான பறவை இனங்களைத் தவிர வேறு குடியிருப்பு பறவைகள் இல்லை.

கள ஆய்வின் போது பதிவு செய்யப்பட்ட பறவை இனங்களின் பட்டியல் மற்றும் ஆய்வுப் பகுதியிலிருந்து இலக்கியங்கள் அட்டவணை 3.36 இல் கொடுக்கப்பட்டுள்ளன, கள ஆய்வின் போது பதிவுசெய்யப்பட்ட ஊர்வன இனங்களின் பட்டியல் மற்றும் ஆய்வுப் பகுதியிலிருந்து இலக்கியங்கள் அட்டவணை 3.38 இல் கொடுக்கப்பட்டுள்ளன. ஆய்வுப் பகுதியிலிருந்து இலக்கியங்கள் அட்டவணை 3.37 இல் கொடுக்கப்பட்டுள்ளன, கள ஆய்வின் போது பதிவு செய்யப்பட்ட நீர்வீழ்ச்சி இனங்களின் பட்டியல் மற்றும் ஆய்வுப் பகுதியிலிருந்து வரும் இலக்கியங்கள் அட்டவணை 3.41 இல் கொடுக்கப்பட்டுள்ளன மற்றும் திட்ட தளத்தில் இருந்து அடையாளம் காணப்பட்ட பட்டாம்பூச்சிகளின்

பட்டியல் மற்றும் அவற்றின் பாதுகாப்பு நிலை அட்டவணை எண். 3.35 வனவிலங்கு பாதுகாப்புச் சட்டத்தின் அட்டவணை I இல் காணப்பட்ட அல்லது அறிவிக்கப்பட்ட இனங்கள் எதுவும் சேர்க்கப்படவில்லை என்பது பட்டியலிலிருந்து தெளிவாகத் தெரிகிறது. அதேபோல், அவை எதுவும் REET வகையின் கீழ் வராது.

வகைபிரித்தல் அடிப்படையில் திட்ட தளத்தில் இருந்து மொத்தம் 62 இனங்கள் அடையாளம் காணப்பட்டன. வாழ்விட வகைப்பாட்டின் அடிப்படையில் பெரும்பாலான இனங்கள் பூச்சிகள் 14, அதைத் தொடர்ந்து பறவைகள் 17, ஊர்வன 8, பாலூட்டிகள் 5, நீர்வீழ்ச்சிகள் 3 மற்றும் பட்டாம்பூச்சிகள் 15. மொத்தம் 17 வகையான பறவைகள் ஆய்வுப் பகுதியில் காணப்பட்டன. ஆபத்தான, ஆபத்தான, பாதிக்கப்படக்கூடிய மற்றும் உள்ளூர் இனங்கள் எதுவும் காணப்படவில்லை. அருகில் உள்ள விலங்கினங்களுக்கு எந்த பாதிப்பும் இல்லை. ஆதிக்கம் செலுத்தும் இனங்கள் பெரும்பாலும் பறவைகள் மற்றும் பூச்சிகள் ஆகும், மேலும் மூன்று விரிவான கள விஜயத்தின் போது *Sphaerotheca breviceps*, *Euphlyctis hexadactylus*, *Bufo melanostictus*, ஆய்வு பகுதியில் அட்டவணை I இனங்கள் எதுவும் இல்லை. ஆபத்தான, ஆபத்தான, பாதிக்கப்படக்கூடிய மற்றும் உள்ளூர் இனங்கள் எதுவும் காணப்படவில்லை.

அட்டவணை 3.35 விலங்கினங்களின் பட்டியல் மற்றும் அவற்றின் பாதுகாப்பு நிலை (பாலூட்டிகள்)

அறிவியல் பெயர்	பொது பெயர்	IUCN Conservation Status
ஃபனம்புலஸ் பால்மரம்	இந்திய பனை அணில்	LC
மஸ் பூடுகா	இந்திய புல சுட்டி	LC
ஹெர்பெஸ்டெஸ் ஜாவானிகஸ்	ஆசிய சிறிய முங்கூஸ்	LC
லெபஸ் நிக்ரிகோலிஸ்	இந்திய முயல்	LC
ராட்டஸ் நார்வேஜிகஸ்	பழுப்பு எலி	LC

அட்டவணை 3.37 ஆய்வுப் பகுதியில் காணப்பட்ட அல்லது

அறிவியல் பெயர்	குடும்பம்	IUCN பாதுகாப்பு நிலை	IUCN List
அபிஸ் செரானா	அபிடே	Schedule IV	LC
டானஸ் பிளெக்ஸிப்பஸ்	நிம்பலிடே	Schedule IV	LC
<i>Danaus chrysippus</i>	நிம்பலிடே	Schedule IV	LC
டானஸ் ஜெனுடியா	நிம்பலிடே	Schedule IV	LC
யூரிதிரியா ஆஸ்திரியாக்கா	புப்ரெஸ்டிடே	Schedule IV	NA
சிம்பெட்ரம் ஃபோன்ஸ்கோலம்பி	லிபெல்லுலிடே	NL	LC
காம்போனோடஸ் விசினஸ்	ஃபார்மிசிடே	NL	NL
செரடோகோம்பஸ் பிக்டஸ்	கோம்பிடே	Schedule IV	-
டானைனே	நிம்பலிடே	NL	LC
யூப்லோயா கோர்	நிம்பலிடே	Schedule IV	LC
மாண்டிஸ் மதம்	மாண்டிடே	NL	NL
ஹைரோகிளிபஸ் எஸ்பி	அக்ரிடிடே	NL	LC
ஜிசினா ஓடிஸ் இண்டிகா	லைசெனிடே	Schedule IV	LC
திருமலை லிமினியஸ்	நிம்பலிடே	Schedule IV	LC

தெரிவிக்கப்பட்ட ஊர்வனவற்றின் பட்டியல்.

அறிவியல் பெயர்	பொது பெயர்	IUCN Red List data
கலோடஸ் வெர்சிகலர்	ஓரியண்டல் தோட்ட பல்லி	LC
ஹெமிடாக்டைலஸ் ஃபிளவிவிரிடீஸ்	வீட்டு பல்லிகள்	NL
நஜா நஜா	இந்திய நாகப்பாம்பு	LC
<i>Vipera russeli</i>	ரஸ்ஸலின் வைப்பர்	NL
அஹேதுல்லா நசுதா	பச்சை கொடி பாம்பு	LC
<i>Ptyas சளி</i>	எலி பாம்பு	NL
<i>Bungarus caeruleus</i>	பொதுவான கிரேட்	LC

அட்டவணை 3.38 ஆய்வுப் பகுதியிலிருந்து கண்டறியப்பட்ட அல்லது

Mabuya carinatus

பொதுவான தோல்

LC

அட்டவணை.3.39 திட்ட தளத்தில் இருந்து அடையாளம் காணப்பட்ட பட்டாம்பூச்சிகளின் பட்டியல் மற்றும் அவற்றின் பாதுகாப்பு நிலை

அறிவியல் பெயர்	பொது பெயர்	IUCN
டானஸ் ஜெனுடியா	கோடிட்ட புலி	LC
Danaus chrysippuschrysippus	வெற்று புலி	LC
அக்ரேயா டெர்ப்சிகோர்	டவ்னி கோஸ்டர்	LC
பாபிலியோபாலிட்ஸ்பாலைட்டுகள்	பொதுவான மார்மன்	LC
பாபிலியோபோலிட்ஸ்ரோமுலஸ்	பொதுவான மார்மன்	LC
பாபிலியோடெமோலியஸ்டெமோலியஸ்	சுண்ணாம்பு பட்டாம்பூச்சி	LC
ஜூனோனியாஹியர்டா	மஞ்சள் பேன்சி	LC
ஜூனோனியாலெமோனியாஸ்	எலுமிச்சை பேன்சி	LC
ஃபலந்தபலந்தா	பொதுவான சிறுத்தை	LC
ஜிசுலாஹைலாக்ஸ்	சிறிய புல் நீலம்	LC
யூப்லோயா கோர்	பொதுவான காகம்	LC
மெலனிடீஸ்லெடலேடா	பொதுவான மாலை பழுப்பு	LC
Jamidescelenoceleno	பொதுவான செருலியன்	LC
எவரெஸ்லாக்டர்னஸ்	இந்திய மன்மதன்	LC
பசுலியோப்டாரிஸ்டோலோச்சியே	பொதுவான ரோஜா	LC

3.5.8 முடிவுகள்

வனவிலங்கு பாதுகாப்புச் சட்டம் 1972 இன் படி ஆய்வுப் பகுதிக்குள் கவனிக்கப்பட்ட அட்டவணை I வகை விலங்குகள் இல்லை மற்றும் IUCN இன் படி பாதிக்கப்படக்கூடிய, ஆபத்தான அல்லது அச்சுறுத்தும் வகைகளில் எந்த உயிரினமும் இல்லை. ஆய்வுப் பகுதியில் அழிந்து வரும் சிவப்புப் பட்டியல் இனங்கள் எதுவும் இல்லை. எனவே, குறுகிய காலத்தில் இந்த சிறிய சுரங்க நடவடிக்கை சுற்றுப்புற தாவரங்கள் மற்றும் விலங்கினங்களில் குறிப்பிடத்தக்க தாக்கத்தை ஏற்படுத்தாது.

முன்மொழியப்பட்ட குவாரி தளத்தின் எல்லையிலிருந்து 10 கிமீ சுற்றளவிற்குள் பொதுவான வாழ்விட வகை, தாவர அமைப்பு, தாவரங்கள் மற்றும் விலங்கினங்களின் சரக்குகளை தயாரித்தல் ஆகியவை ஆய்வில்

அடங்கும். சூழலியல் ரீதியாக உணர்திறன் வாய்ந்த பகுதிகளை அடையாளம் காணவும், மையப் பகுதியிலும் அதன் இடையக மண்டலத்திலும் ஏதேனும் அரிதான, அழிந்து வரும், உள்ளூர் அல்லது அச்சுறுத்தலுக்கு உள்ளான (REET) தாவரங்கள் மற்றும் விலங்கினங்கள் உள்ளனவா என்பதை அடையாளம் காணவும் தளத்தின் உயிரியல் மதிப்பீடு செய்யப்பட்டது. தேவைப்பட்டால், வனவிலங்குகளின் வாழ்விடங்களைப் பாதுகாப்பதற்கும், REET இனங்கள் ஏதேனும் இருந்தால் அவற்றைப் பாதுகாப்பதற்கும் பொருத்தமான தணிப்பு நடவடிக்கைகளை பரிந்துரைக்கவும் இந்த ஆய்வு வடிவமைக்கப்பட்டுள்ளது.

3.6 சமூக பொருளாதார சூழல்:

திட்டப் பகுதியிலிருந்து 300மீ சுற்றளவில் அங்கீகரிக்கப்பட்ட குடியிருப்பு/கிராமம் எதுவும் இல்லை. சமூக-பொருளாதார ஆய்வு என்பது சுற்றுச்சூழல் ஆய்வின் இன்றியமையாத பகுதியாகும். இப்பகுதியின் மக்கள்தொகை அமைப்பு, அடிப்படை வசதிகள், வீடு, கல்வி, சுகாதாரம் மற்றும் மருத்துவ சேவைகள், தொழில், நீர் வழங்கல், சுகாதாரம், தகவல் தொடர்பு, போக்குவரத்து, நிலவும் நோய்களின் முறை மற்றும் கோவில்கள், வரலாற்று நினைவுச்சின்னங்கள் போன்ற அம்சங்களும் அடங்கும். அடிப்படை மட்டத்தில். இது திட்டத்தின் தன்மை மற்றும் அளவைப் பொறுத்து சாத்தியமான தாக்கத்தை காட்சிப்படுத்தவும் கணிக்கவும் உதவும். இந்த முன்மொழியப்பட்ட திட்டத்தின் காரணமாக அப்பகுதியின் சமூக பொருளாதார நிலை கணிசமாக மேம்படும் என்று எதிர்பார்க்கப்படுகிறது. முன்மொழியப்பட்ட திட்டமானது நேரடி மற்றும் மறைமுக வேலைவாய்ப்பை வழங்கும் மற்றும் அந்த பகுதியில் உள்கட்டமைப்பு வசதிகளை மேம்படுத்தி, அவர்களின் வாழ்க்கைத் தரத்தை மேம்படுத்தும்.

3.6.1 ஆய்வின் நோக்கங்கள்

சமூக-பொருளாதார ஆய்வின் நோக்கங்கள் பின்வருமாறு:

- முன்மொழியப்பட்ட சுரங்கத் திட்டத்தின் ஆய்வுப் பகுதியில் வாழும் மக்களின் சமூக-பொருளாதார நிலையை ஆய்வு செய்தல்
- ஆய்வுப் பகுதியில் உள்ள மக்களின் வாழ்க்கைத் தரத்தில் திட்டத்தின் தாக்கத்தை மதிப்பிடுதல்
- சமூக மேம்பாட்டு நடவடிக்கைகளைப் பரிந்துரைக்க, ஆய்வுப் பகுதியில் எடுக்கப்பட வேண்டும்.

3.6.2 வேலையின் நோக்கம்

- இரண்டாம் நிலை ஆதாரங்களில் இருந்து அப்பகுதியின் சமூக-பொருளாதார சூழலை ஆய்வு செய்தல்;
- தரவு சேகரிப்பு & பகுப்பாய்வு
- திட்ட தாக்கத்தின் கணிப்பு
- தணிப்பு நடவடிக்கைகள்

3.6.3 முறைமை

சமூக-பொருளாதார தாக்கத்தை மதிப்பிடுவதற்கு பின்பற்றப்படும் முறை பின்வருமாறு:

அ) 2001 மற்றும் 2011 ஆம் ஆண்டு மக்கள்தொகை கணக்கெடுப்பில் இருந்து நடவடிக்கைகள் மற்றும் மக்கள்தொகை அமைப்பு பற்றிய விவரங்கள் பெறப்பட்டு பகுப்பாய்வு செய்யப்பட்டுள்ளது.

ஆ) மேற்கூறிய தரவுகளின் அடிப்படையில், ஆலை செயல்பாட்டினால் சமூகத்தில் ஏற்படும் பாதிப்புகள் மதிப்பிடப்பட்டு, மேலும் மேம்படுத்துவதற்கான பரிந்துரைகள் செய்யப்பட்டுள்ளன.

3.6.4 தகவல் மற்றும் தரவுத் தளத்தின் ஆதாரங்கள்

மேற்கண்ட நோக்கங்களை அடைய, முதன்மை மற்றும் இரண்டாம் நிலை ஆதாரங்களில் இருந்து தகவல் சேகரிக்கப்பட்டுள்ளது. முதன்மைத் தரவு மற்றும் இரண்டாம் நிலைத் தரவு இரண்டும் பொருத்தமான புள்ளியியல் நுட்பங்களின் மூலம் சுற்றியுள்ள பகுதியுடன் தொடர்புடைய மேலே தேர்ந்தெடுக்கப்பட்ட கருதுகோள்களை சரிபார்க்கும் நோக்கத்திற்காக பகுப்பாய்வு செய்யப்பட்டுள்ளன.

3.6.5 முதன்மை ஆய்வு

முதன்மை தரவு சேகரிப்பில் நேரடி கண்காணிப்பு முறை மூலம் கட்டமைக்கப்பட்ட நேர்காணல் அட்டவணை மூலம் தரவு சேகரிப்பு அடங்கும். கேள்வித்தாள் கணக்கெடுப்பில் திறந்த மற்றும் மூடிய முறைகள் உள்ளன. தமிழ்நாடு மாநிலம், செங்கல்பட்டு மாவட்டம், மதுராந்தகம் தாலுகா, பாக்கம் கிராமத்தில் இருந்து எளிய சீரற்ற மாதிரியின் அடிப்படையில் தேர்ந்தெடுக்கப்பட்ட, கள ஆய்வில், முதன்மை மண்டலம் (0 - 3) என மூன்று முக்கிய பிரிவுகளாகப் பிரிக்கப்பட்ட மாதிரியின் அளவு வரையறுக்கப்பட்ட பதிலளிப்பாளர்களாகும். கிமீ), இரண்டாம் நிலை மண்டலம் (3 - 7 கிமீ) மற்றும் மூன்றாம் மண்டலம் (7 - 10 கிமீ).

கேள்வித்தாள்கள் பாடங்களின் கிராமப்புற பின்னணியைக் கருத்தில் கொண்டு, சரியான தகவல் மற்றும் தரவை முடிந்தவரை வழங்குவதற்கு உதவும் வகையில் வடிவமைக்கப்பட்டுள்ளன. கேள்வித்தாள்கள் மற்றும் குழு விவாதங்கள் மூலம் கிராம அளவில் மற்றும் வீட்டு மட்டத்தில் தரவு சேகரிக்கப்பட்டது.

கள ஆய்வுக்கான ஆய்வுப் பகுதி முதன்மை மண்டலம் (0 - 3 கிமீ), இரண்டாம் நிலை மண்டலம் (3 - 7 கிமீ) மற்றும் வெளி மண்டலம் (7 - 10 கிமீ) என மூன்று பெரிய பிரிவுகளாகப் பிரிக்கப்பட்டுள்ளது.

3.6.6 இரண்டாம் நிலை மூலங்களிலிருந்து தரவு சேகரிப்பு

இரண்டாம் நிலை மூலங்களிலிருந்து தரவு பின்வரும் அம்சங்களில் சேகரிக்கப்பட்டது:

- பகுதியின் மக்கள்தொகை விவரம்
- பகுதியின் பொருளாதார விவரம்

அட்டவணை 3.6.1 தகவல் மற்றும் ஆதாரங்களின் வகை

தகவல்	ஆதாரம்
மக்கள்தொகையியல்	மாவட்ட மக்கள் தொகை கணக்கெடுப்பு கையேடு, அரசு இந்தியாவின்
பகுதியின் பொருளாதார விவரக்குறிப்பு	இந்திய மக்கள் தொகை கணக்கெடுப்பு, தமிழ்நாடு மாநிலம்

b) தரவு வழங்கல் மற்றும் பகுப்பாய்வு

சேகரிக்கப்பட்ட தரவு பொருத்தமான, சுருக்கமான வடிவத்தில், அதாவது அட்டவணை அல்லது வரைபட அல்லது கிராஃபிக் வடிவத்தில் மேலும் பகுப்பாய்வுக்காக வழங்கப்பட்டது. இந்த அட்டவணைப்படுத்தப்பட்ட தரவு பல்வேறு தரமான நுட்பங்கள் மற்றும் கருத்தியல் அணுகுமுறைகளின் உதவியுடன் விளக்கப்பட்டு பகுப்பாய்வு செய்யப்பட்டது.

3.7 பகுதியின் பின்னணி தகவல்

பரப்பளவில் இந்தியாவின் 11வது பெரிய மாநிலமாக தமிழ்நாடு உள்ளது. இந்த மாநிலம் நாட்டின் ஏழாவது அதிக மக்கள்தொகை கொண்ட மாநிலமாகும், மேலும் அதன் முக்கிய மொழியான தமிழ் கிமு 500 க்கு முந்தையது. சென்னை தமிழ்நாட்டின் தலைநகரம் மற்றும் இந்தியாவின் கிழக்கு கடற்கரையில் அமைந்துள்ளது. 1000 ஆண்டுகளுக்கு முன்பு கட்டப்பட்ட அற்புதமான கோயில்கள் மற்றும் நினைவுச்சின்னங்களுக்காக தமிழ்நாடு பிரபலமானது மற்றும் ஐக்கிய நாடுகள் சபையால் பாரம்பரிய தளங்களாகக் குறிக்கப்பட்ட இடங்களைக் கொண்டுள்ளது. 180 டிகிரி முன்னுதாரண மாற்றத்தில், வரலாற்று முக்கியத்துவம் வாய்ந்த இந்த மாநிலம் தொழில்நுட்பம் மற்றும் வர்த்தகத்திற்கான மிக வேகமாக வளரும் மையமாகவும் உள்ளது.

மாநிலத்தை இரண்டு இயற்கைப் பிரிவுகளாகப் பிரிக்கலாம் (அ) தென்னிந்தியாவின் கடலோர சமவெளிகள் மற்றும் (ஆ) மலைப்பாங்கான மேற்குப் பகுதி. கடற்கரைக்கு இணையாக அதிலிருந்து படிப்படியாக உயரும் சமவெளி நாட்டின் பரந்த பகுதி. மேலும் இது காஞ்சிபுரம், கோயம்புத்தூர், கடலூர் மற்றும் வேலூர் மாவட்டங்களை உள்ளடக்கிய கோரமண்டல் சமவெளிகளாக பிரிக்கப்படலாம். காவிரி டெல்டாவின் வண்டல் சமவெளிகள் தஞ்சாவூர் மற்றும் திருச்சிராப்பள்ளி மாவட்டத்தின் ஒரு பகுதியிலும், மதுரை, திண்டுக்கல், ராமநாதபுரம், சிவகங்கை, விருதுநகர், திருநெல்வேலி மற்றும் தூத்துக்குடி மாவட்டங்களில் வறண்ட தென் சமவெளிகளிலும் நீண்டுள்ளது. இது கன்னியாகுமரி மாவட்டத்தில் மேற்குத் தொடர்ச்சி மலைக்கு அப்பால் சிறிது விரிவடைகிறது. காவிரி டெல்டா சில தனித்துவமான உடல் மற்றும் மனித அம்சங்களை முன்வைக்கிறது, அதன் ஆற்றல் குறிப்பிடத்தக்க வளர்ச்சிக்கு முக்கிய காரணியாக உள்ளது, தமிழ்நாட்டின் நகரங்கள் கண்டன.

3.8 பகுதியின் புவியியல்

தமிழ்நாடு இந்தியாவின் 28 மாநிலங்களில் ஒன்றாகும், இது நாட்டின் தென்கோடியில் அமைந்துள்ளது. இது 8°4'N முதல் 13°35'N அட்சரேகை வரையிலும், 76°18'E முதல் 80°20'E தீர்க்கரேகை வரையிலும் நீண்டுள்ளது. அதன் முனைகள்

- கிழக்கில் - பாயிண்ட் கலிமேர்
- மேற்கு - ஆனைமலை மலைகள்
- வடக்கில் - புலிகாட் ஏரி
- தெற்கு - கேப் கொமோரின்

இது 1,30,058 சதுர கிமீ பரப்பளவைக் கொண்டுள்ளது மற்றும் இந்தியாவின் 11வது பெரிய மாநிலமாகும். இது நம் நாட்டின் 4% பரப்பளவைக் கொண்டுள்ளது. தமிழ்நாடு கிழக்கில் வங்காள விரிகுடா, மேற்கில் கேரளா, வடக்கே ஆந்திரா, வடமேற்கில் தமிழ்நாடு மற்றும் தெற்கில் இந்தியப் பெருங்கடலால் எல்லைகளாக உள்ளது. மன்னார் வளைகுடா மற்றும் பால்க் ஜலசந்தி இந்தியாவின் தென்கிழக்கில் அமைந்துள்ள இலங்கைத் தீவில் இருந்து தமிழ்நாட்டைப் பிரிக்கிறது. தமிழ்நாடு உருவாகும் போது 13 மாவட்டங்கள் மட்டுமே இருந்தது என்பதை நாம் ஏற்கனவே அறிந்திருக்கிறோம். அதன் பிறகு, நிர்வாக வசதிக்காக மாநிலம் பலமுறை சீரமைக்கப்பட்டது. தமிழகத்தில் தற்போது புதிதாக உருவாக்கப்பட்ட மாவட்டங்களான கள்ளக்குறிச்சி, தென்காசி, செங்கல்பட்டு, ராணிப்பேட்டை, திருப்பத்தூர் உள்ளிட்ட 37 மாவட்டங்கள் உள்ளன.

3.9 மக்கள்தொகை வளர்ச்சி விகிதம்

1991 ஆம் ஆண்டில், தமிழ்நாடு மாநிலத்தில் 21 மாவட்டங்கள் மட்டுமே இருந்தன. 2001 ஆம் ஆண்டில், பிராந்திய அதிகார வரம்பை மறுசீரமைப்பதன் மூலம் எட்டு புதிய மாவட்டங்கள் உருவாக்கப்பட்டன. கோவை, நாமக்கல், கோயம்புத்தூர், பெரம்பலூர், விழுப்புரம், திருவாரூர், நாகப்பட்டினம் மற்றும் தேனி ஆகிய ஒன்பது மாவட்டங்கள். மக்கள்தொகை மற்றும் அதன் வளர்ச்சி போக்கு ஆகியவை வளரும் பொருளாதாரத்தில் முக்கியமான பொருளாதார காரணிகளாகும்.

ஆண்டு	தமிழ்நாடு	இந்தியா
1941	11.91	14.22
1951	14.66	13.31
1961	11.85	21.51
1971	22.30	24.80
1981	17.50	24.66
1991	15.39	23.86

2001	11.19	21.34
2011	15.61	5.96
2021	5.96	1.0

3.7.10 காஞ்சிபுரம் மாவட்டம்

காஞ்சிபுரம் மாவட்டம் தமிழ்நாட்டின் வடகிழக்கு கடற்கரையில் அமைந்துள்ளது மற்றும் வங்காள விரிகுடா மற்றும் சென்னை நகரத்தை ஒட்டியுள்ளது மற்றும் மேற்கில் வேலூர் மற்றும் திருவண்ணாமலை மாவட்டங்கள், வடக்கே திருவள்ளூர் மாவட்டம் மற்றும் சென்னை மாவட்டம், தெற்கில் விழுப்புரம் மாவட்டம் ஆகியவற்றால் எல்லைகளாக உள்ளது. கிழக்கில் வங்காள விரிகுடா. இது 11° 00' முதல் 12° 00' வடக்கு அட்சரேகைகள் மற்றும் 77° 28' முதல் 78° 50' கிழக்கு தீர்க்கரேகைகளுக்கு இடையே அமைந்துள்ளது. மாவட்டத்தின் மொத்த புவியியல் பரப்பளவு 1704.79 Sq.Kms மற்றும் கடற்கரை 87.2 Kms. கோவில் நகரமான காஞ்சிபுரம் மாவட்டத் தலைமையகமாகும். நிர்வாக காரணங்களுக்காக, மாவட்டம் 520 வருவாய் கிராமங்களைக் கொண்ட 5 தாலுகாக்களை உள்ளடக்கிய 2 வருவாய் கோட்டங்களாக பிரிக்கப்பட்டுள்ளது. வளர்ச்சி காரணங்களுக்காக, இது 274 கிராம பஞ்சாயத்துக்களுடன் 5 வளர்ச்சி தொகுதிகளாக பிரிக்கப்பட்டுள்ளது.

ஆதாரம்: <https://kancheepuram.nic.in/about-district/>

செங்கல்பட்டு மாவட்டம்:

காஞ்சிபுரம் மாவட்டத்தில் இருந்து பிரித்து 29.11.2019 அன்று செங்கல்பட்டு மாவட்டம் உருவாக்கப்பட்டது. செங்கல்பட்டு மாவட்டம் சமீப காலம் வரை காஞ்சிபுரம் மாவட்டத்தின் ஒரு பகுதியாக இருந்தும், இப்பகுதியின் கலாச்சார மையமாக விளங்கும் காஞ்சிபுரம் நகருக்கு அருகாமையில் உள்ளதால், காஞ்சிபுரம் கண்ட வரலாற்றின் கிட்டத்தட்ட அனைத்து கட்டங்களையும் கடந்து வந்துள்ளது.

பகுதியின் புவியியல்

செங்கல்பட்டு மாவட்டம் தமிழ்நாட்டின் வடகிழக்கு கடற்கரையில் 2945 சதுர கிலோமீட்டர் பரப்பளவில் அமைந்துள்ளது. இம்மாவட்டத்தின் வடக்கே சென்னை மாவட்டமும், மேற்கில் காஞ்சிபுரம் மாவட்டம் மற்றும் திருவண்ணாமலை மாவட்டங்களும், தெற்கில் விழுப்புரம் மாவட்டமும் எல்லைகளாக உள்ளன. 57 கிமீ நீளம் கொண்ட இந்த மாவட்டம் வங்காள விரிகுடாவால் கிழக்கே எல்லையாக உள்ளது. பாலாறு, செங்கல்பட்டு மாவட்டத்தில் 54 கிமீ நீளம் கடந்து செல்லும் தமிழ்நாட்டின் முக்கிய ஆறுகளில் ஒன்றாகும். பாலாறு பாலாறு கிராமத்தில் மாவட்டத்தில் நுழைந்து வயலூர் மற்றும் கடலூர் கிராமங்களுக்கு இடையே வங்காள விரிகுடாவில் சங்கமிக்கிறது.

3.11 கண்காணிப்பு பகுதி

தமிழ்நாடு மாநிலம், செங்கல்பட்டு மாவட்டம், மதுராந்தகம் தாலுகாவில் உள்ள பாக்கம் கிராமத்தில் உள்ள பகுதியிலிருந்து 10 கி.மீ சுற்றளவில் உள்ள ஆய்வுப் பகுதியில் (கோர் மற்றும் பஃபர் மண்டலம்) விரிவான சமூக-பொருளாதார ஆய்வு நடத்தப்பட்டது. இயற்கை மற்றும் குடிமக்கள் மீது முன்மொழியப்பட்ட திட்டத்தின் தாக்கத்தை தீர்மானிக்க. இந்த முன்மொழியப்பட்ட செயல்பாட்டைப் பற்றிய கிராமவாசிகள் மற்றும் அவர்களின் முன்னோக்குகளின் மேலோட்டத்தைப் பெற, வெவ்வேறு மக்கள்தொகை அளவுருக்கள் மற்றும் சமூக அம்சங்கள் போன்ற மக்கள் தொகை அடர்த்தி, பாலின விகிதம், எழுத்தறிவு விகிதம், தொழிலாளர் விகிதம் போன்றவை அடையாளம் காணப்பட்டு, பகுப்பாய்வு செய்யப்பட்டு, ஒன்றாக ஆய்வு செய்யப்பட்டுள்ளன. இந்த பாதிப்புகள் நன்மை பயக்கும் அல்லது பாதகமானதாக இருக்கலாம். பாதகமான எதிர்பார்க்கப்பட்ட பரிந்துரைகள் இருந்தால், கூட்டு வளர்ச்சியைப் பெறுவதற்கான நடவடிக்கைகள் பரிந்துரைக்கப்படுகின்றன.

அட்டவணை 3.12.1 மாவட்டம், மாநிலம் மற்றும் தேசிய அளவிலான சமூக-பொருளாதார சுயவிவரத்துடன் ஒப்பிடும்தோது ஆய்வுப் பகுதியின் சமூக-பொருளாதார சுயவிவரத்தைக் காட்டுகிறது

குறிப்பாக	இந்தியா	தமிழ்நாடு	காஞ்சிபுரம் மாவட்டம்	கண்காணிப்பு பகுதி (10கி.மீ சுற்றளவு)
பரப்பளவு (ச. கி.மீ.)	3,287,263	130058	1705	322
மக்கள் தொகை அடர்த்தி/ சதுர கி.மீ.	368	554	2345	377
குடும்பங்களின் எண்ணிக்கை	249454252	13357027	1006245	29817
மக்கள் தொகை	1210569573	72147030	3998252	121469
ஆண்	623121843	36137975	2012958	60669
பெண்	587447730	36009055	1985294	60800
பட்டியல் பழங்குடியினர்	104281034	794697	41210	1757
பட்டியல் சாதியினர்	201378086	14438445	948081	44613

குறிப்பாக	இந்தியா	தமிழ்நாடு	காஞ்சிபுரம் மாவட்டம்	கண்காணிப்பு பகுதி (10கிமீ சுற்றளவு)
எழுத்தறிவு விகிதம்	72.99%	80%	75.36%	77.41%
பாலின விகிதம் (1000 ஆண்களுக்கு பெண்கள்)	943	996	986	1002

ஆதாரம்: இந்திய மக்கள் தொகை கணக்கெடுப்பு, 2011

அட்டவணை எண் 3.43 இந்தியா, தமிழ்நாடு, காஞ்சிபுரம் மாவட்டம் (செங்கல்பட்டு) & ஆய்வுப் பகுதி (10 கிமீ சுற்றளவு) ஆகியவற்றின் மக்கள்தொகை வடிவத்தைக் காட்டுகிறது. இந்தியாவில் மொத்த பரப்பளவு 3.2 சதுர கிலோமீட்டர், தமிழ்நாடு மாநிலத்தின் பரப்பளவு 130058 சதுர கிலோமீட்டர், காஞ்சிபுரம் மாவட்டம் 1705 சதுர கிலோமீட்டர் மற்றும் ஆய்வு பகுதி சுமார் 322 சதுர கிலோமீட்டர். மக்கள்தொகை அடர்த்தி ஒரு சதுர கிலோமீட்டருக்கு மொத்த மக்கள்தொகை ஆகும். எனவே, இந்தியாவின் மக்கள் தொகை அடர்த்தி 368 சதுர கிலோமீட்டர், தமிழ்நாடு மாநிலத்தின் அடர்த்தி 554 சதுர கிலோமீட்டர், மாவட்டம் அடர்த்தி சுமார் 452 சதுர கிலோமீட்டர் மற்றும் ஆய்வு பகுதி அடர்த்தி சுமார் 377 சதுர கிலோமீட்டர். 2011 மக்கள் தொகை கணக்கெடுப்பின்படி, மாநிலத்தில் சுமார் 5.96 சதவீத மக்கள் வசிக்கின்றனர். காஞ்சிபுரம் மாவட்டத்தில் 5.54 சதவீத மக்கள் வசிக்கின்றனர். ஆய்வுப் பகுதியில் 10கிமீ சுற்றளவில் 3.04% உள்ளது. மாநிலம், மாவட்டம் மற்றும் ஆய்வு பகுதி. தமிழ்நாடு மாநில SC பிரிவினர்கள் சுமார் 19%, காஞ்சிபுரம் மாவட்டத்தில் சுமார் 23.71%, இது மொத்த மக்கள்தொகையில் 36.73% அதிகரித்து, மொத்த மக்கள்தொகையில் எஸ்டி மக்கள் தொகை 1.10%, 1.03% மற்றும் 1.45% ஆகும். ஆய்வு பகுதி. மாநில அளவில் கல்வியறிவு விகிதம் 80%, மாவட்ட அளவில் 75% ஆனால் கண்காணிப்பு பகுதி 77% அதிகரித்துள்ளது. கல்வியறிவு விகிதம் என்பது ஆய்வுப் பகுதியின் மாவட்ட அளவிலான குறைவை ஒப்பிடுகையில் கண்காணிப்பு பகுதி அதிகரிப்பு ஆகும். மாநில அளவில் ஆயிரம் ஆண்களுக்கு பெண் பாலின விகிதம் 996, மாவட்ட அளவில் 986 மற்றும் கண்காணிப்பு பகுதி 1002.

2011 ஆம் ஆண்டு மக்கள்தொகை கணக்கெடுப்பின்படி மொத்த மக்கள்தொகையில் 121469 சதுர கிலோ மீட்டருக்கு 377 பேர் மக்கள் தொகை அடர்த்தியை ஆய்வு பகுதி கொண்டுள்ளது. இதில் 50 சதவீதம் ஆண்களும் 50% பெண்களும் உள்ளனர். கல்வியறிவு விகிதம் சுமார் 77% ஆகும். 2011 மக்கள்தொகை கணக்கெடுப்பின்படி மாவட்டத்தில் கல்வியறிவு விகிதம் 76% இருந்தது.

3.13 ஆய்வுப் பகுதியின் மக்கள்தொகைக் கணிப்பு

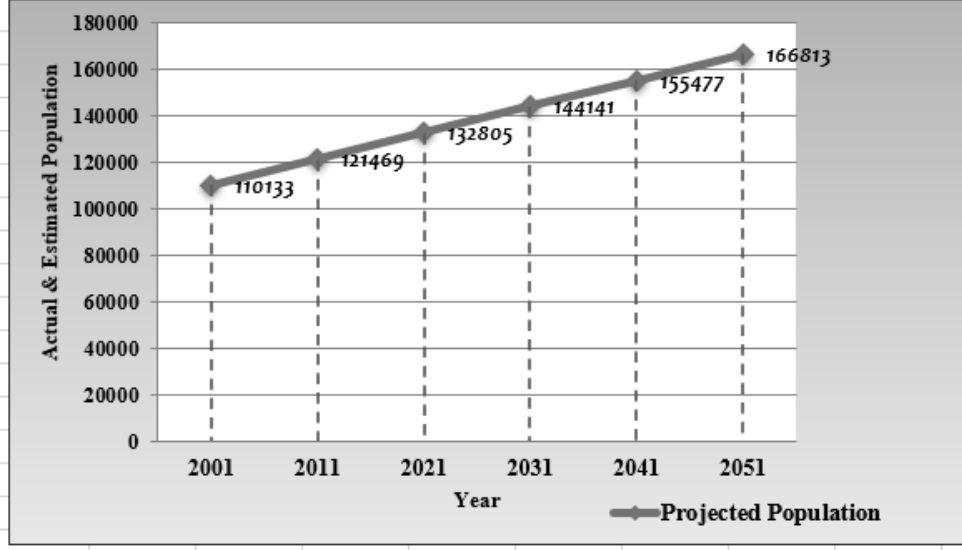
மக்கள்தொகைக் கணிப்பு என்பது மக்கள்தொகை அமைப்பு, கருவுறுதல், இறப்பு மற்றும் இடம்பெயர்வு ஆகியவற்றின் ஊகங்களின் அடிப்படையில் உருவாக்கப்பட்ட எதிர்காலத் தேதியில் உயிருடன் இருப்பார்கள் என்று எதிர்பார்க்கப்படும் மக்களின் எண்ணிக்கையின் மதிப்பீடாகும். புதிய வேலைகள், பள்ளிகள், மருத்துவர்கள் மற்றும் செவிலியர்கள், நகர்ப்புற வீடுகள், உணவுகள், உடைகள் மற்றும் ஆற்றல் மற்றும் வளங்களின் தேவைகளைத் திட்டமிடுவது அவசியம். கொள்கைப் பேச்சுக்கு இது தேவைப்படுகிறது, அதாவது, தற்போதுள்ள சிக்கல்களைப் புரிந்துகொள்வதற்கும், இறுதியாக பொருத்தமான தீர்வுகளை உருவாக்குவதற்கு ஆதரவளிப்பதற்கும் கொள்கை வகுப்பாளர்களுக்கு உதவுகிறது.

அட்டவணை 3.13.1 ஆய்வுப் பகுதியின் மொத்த மக்கள் தொகை

வ.எண்.	2001 இல் மக்கள் தொகை	2011 இல் மக்கள் தொகை
1	110133	121469

அட்டவணை 3.13.2 ஆய்வுப் பகுதியின் மக்கள்தொகைத் திட்டம்

வ.எண்	ஆண்டு	திட்டமிடப்பட்ட மக்கள் தொகை (தோராயமாக)
1.	2021	132805
2.	2031	144141
3.	2041	155477
4.	2051	166813



எங்கே: $Y =$ சார்பு மாறி (மக்கள் தொகை)

ஒரு = இடைமறித்து

$b =$ சரிவு

$t =$ ஒன்றொன்று சார்ந்த மாறிகள் (நேரம்)

மேலே உள்ள சூத்திரம் திட்ட மக்கள்தொகை ஆண்டுகளுக்கான (2021, 2031, 2041, 2051) பயன்படுத்தப்படுகிறது. கைமுறை கணக்கீட்டில் உள்ள பிழைகளைத் தவிர்ப்பதற்காக, புள்ளியியல் மென்பொருள் SPSS (டெமோ பதிப்பு 29) இடைமறிப்பு மற்றும் சாய்வைக் கணக்கிடப் பயன்படுத்தப்படுகிறது.

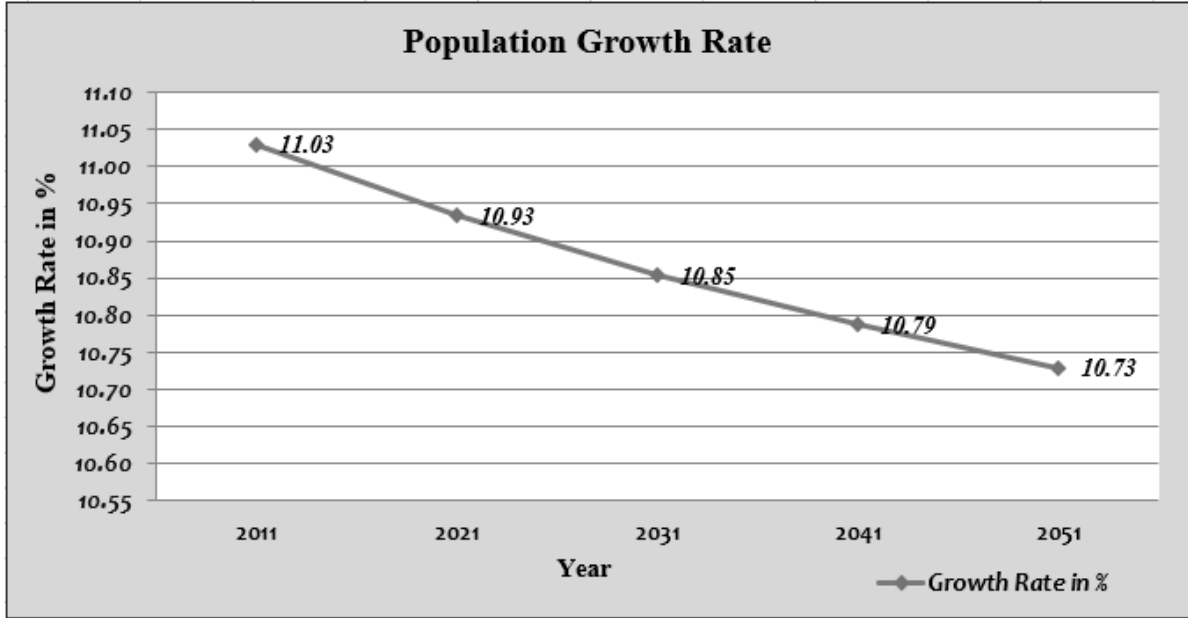
மக்கள்தொகையில் உள்ள தரவு பற்றாக்குறையால், முடிவுகள் ஆண்டுகளுக்கான வளர்ச்சியின் அதே மதிப்பைக் காட்டுகின்றன (2021, 2031, 2041, 2051). முந்தைய ஆண்டுகளுக்கான மக்கள்தொகை குறித்த தரவு போதுமான அளவு ஆராய்ச்சியாளர் பெற்றால், தரவு கணிப்பு துல்லியமாக இருக்கும்.

- குறிப்பு: இந்தியப் பொருளாதாரக் கணக்கெடுப்பு, SLR (எளிய நேரியல் பின்னடைவு) நுட்பங்கள் இந்திய அரசின் புள்ளிவிவரத் துறையால் மக்கள்தொகையைக் கணக்கிடப் பயன்படுத்தப்படுகின்றன.

3.14 ஆய்வுப் பகுதியின் மக்கள்தொகை வளர்ச்சி

ஆண்டு	உண்மையான மக்கள் தொகை	வளர்ச்சி விகிதம் %
2001	110133	-
2011	121469	11.03
2021	132805	10.93
2031	144141	10.85
2041	155477	10.79
2051	166813	10.73

மேலே உள்ள அட்டவணை எண் 3.46 2001 முதல் மக்கள்தொகை வளர்ச்சி விகிதத்தைக் காட்டுகிறது, 2001 ஆம் ஆண்டின் மக்கள்தொகை கணக்கெடுப்பின்படி, ஆய்வுப் பகுதியின் மக்கள் தொகை 110133 ஆகவும், 2011 இல் 121469 ஆகவும், மக்கள்தொகை வளர்ச்சி விகிதம் 11.03% ஆக இருந்தால், அது தோராயமாக 132805 ஆகவும், 20623 ஆம் ஆண்டில் 3 ஆம் ஆண்டில் 132801 ஆகவும் இருக்கும். 2051 ஆம் ஆண்டு இது தோராயமாக மக்கள்தொகை வளர்ச்சி விகிதம் 10.73% குறையும்.



படம்.3.14.2 மக்கள்தொகை வளர்ச்சி விகிதத்தைக் காட்டும் வரைபடம்

திட்டமிடல் பகுப்பாய்வு:

வளர்ச்சி விகிதங்களைக் கணக்கிடுதல்

ஒரு காலகட்டத்திலிருந்து இன்னொரு காலகட்டத்திற்கு ஏற்படும் சதவீத மாற்றம் சூத்திரத்தின் மூலம் கணக்கிடப்படுகிறது:

எங்கே:

$$PR = \frac{(V_{Present} - V_{Past})}{V_{Past}} \times 100$$

PR=ச தவீதம்

VPresent = தற்போதைய அல்லது எதிர்கால மதிப்பு

VPast = கடந்த அல்லது தற்போதைய மதிப்பு

ஆண்டு சதவீத வளர்ச்சி விகிதம் என்பது, ஆண்டுகளின் எண்ணிக்கையை N ஆல் வகுக்கும் சதவீத வளர்ச்சியாகும்.

ஆதாரம்: <https://pages.uoregon.edu/rgp/PPPM613/class8a.htm>

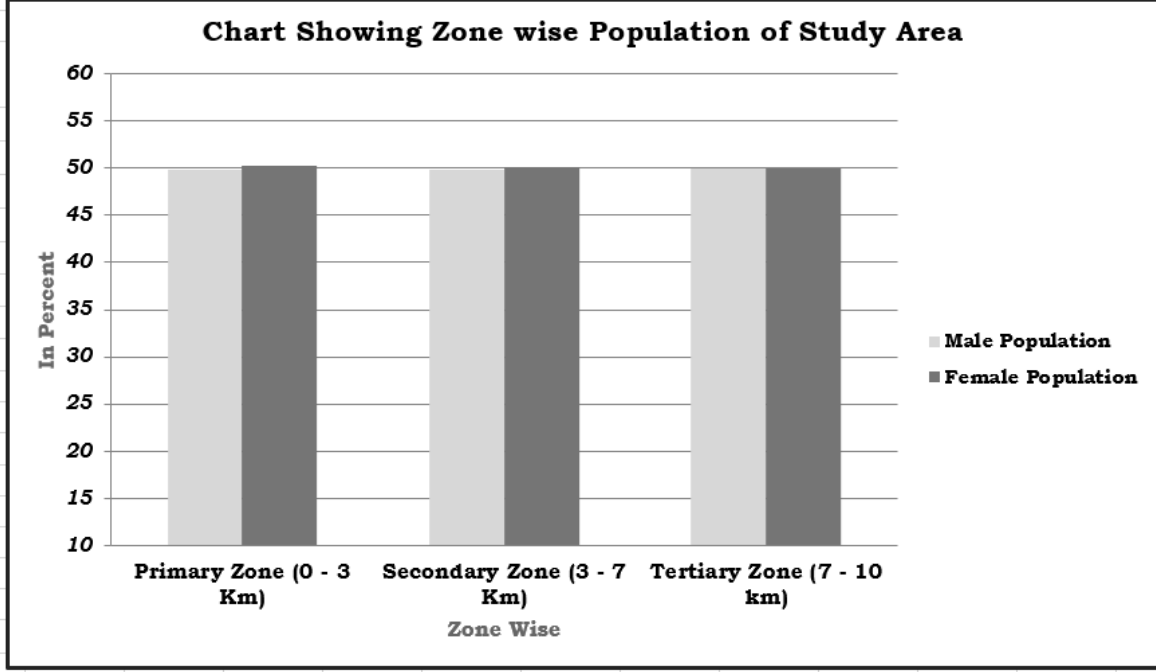
3.15 மக்கள்தொகை விநியோகம் மற்றும் ஆய்வுப் பகுதியின் கலவை

2011 மக்கள்தொகை கணக்கெடுப்பு பதிவுகளின்படி மக்கள் தொகை 121469 (10 கிமீ ஆரம் தாங்கல் மண்டலத்திற்கு). மொத்த எண். குடும்பத்தின் முதன்மை, இரண்டாம் நிலை மற்றும் மூன்றாம் நிலை மண்டலத்தில் முறையே 2209, 13252 மற்றும் 14356. பாலின விகிதம் 1009, 1004 மற்றும் 999 (1000 ஆண்களுக்கு பெண்கள்) முறையே முதன்மை, இரண்டாம் நிலை மற்றும் மூன்றாம் நிலை மண்டலங்களில் காணப்படுகிறது. முதன்மை, இரண்டாம் நிலை மற்றும் மூன்றாம் நிலை மண்டலங்களில் முறையே 3893, 15793 மற்றும் 24927 ஆக SC மக்கள்தொகைப் பரவல் உள்ளது. முதன்மை, இரண்டாம் நிலை மற்றும் மூன்றாம் நிலைகளில் முறையே 118, 644 மற்றும் 995 என ST மக்கள்தொகை விநியோகம் உள்ளது. சராசரி குடும்ப அளவு 4. ஆய்வு பகுதியின் மண்டல வாரியான மக்கள்தொகை விவரம் கீழே உள்ள அட்டவணை 3.47 மற்றும் 3.48 இல் கொடுக்கப்பட்டுள்ளது:

ஆதாரம்: <https://censusindia.gov.in/census.website/data/census-tables>

அட்டவணை 3.15.1 ஆய்வுப் பகுதியின் மண்டல வாரியான மக்கள்தொகை விவரக்குறிப்பு

மண்டலம்	கிராமங்களின் எண்	மொத்த குடும்பம்	மொத்த மக்கள் தொகை	ஆண் மக்கள் தொகை	%	பெண் மக்கள் தொகை	%
முதன்மை மண்டலம் (0 - 3 கிமீ)	6	2209	8719	4340	49.78	4379	50.22
இரண்டாம் நிலை மண்டலம் (3 - 7 கிமீ)	22	13252	55099	27490	49.88	27609	50.12
மூன்றாம் நிலை மண்டலம் (7 - 10 கிமீ)	32	14356	57651	28839	50.02	28812	49.98
கண்காணிப்பு பகுதி (0-10 கிமீ)	60	29817	121469	60669	50.00	60800	50.00



படம் 3.15.2 ஆய்வு பகுதியின் மக்கள் தொகை

• தாவர எல்லையிலிருந்து (அதாவது, முதன்மை, இரண்டாம் நிலை மற்றும் மூன்றாம் நிலை மண்டலம்) இருந்து மூன்று மண்டலங்களின் கீழ் பிரிக்கப்பட்ட கிராமங்கள் மற்றும் அவற்றின் அடுத்தடுத்த மக்கள்தொகை ஆகியவற்றை மேலே உள்ள அட்டவணை அடையாளம் காட்டுகிறது.

• முதன்மை மண்டலத்தில் 6 கிராமங்கள் உள்ளன, அங்கு 8719 மக்கள்தொகையுடன் 2209 குடும்பங்கள் உள்ளன. பெரும்பாலும் தங்கள் வாழ்வாதாரத்திற்காகவும் பொருளுக்காகவும் கட்டப்பட்ட நிலத்தில் கிடக்கிறார்கள்.

• இரண்டாம் நிலை மற்றும் மூன்றாம் நிலை மண்டலம் இரண்டும் முறையே 55099 மற்றும் 57651 மொத்த மக்கள்தொகை கொண்ட 22 மற்றும் 32 கிராமங்களை உள்ளடக்கியது.

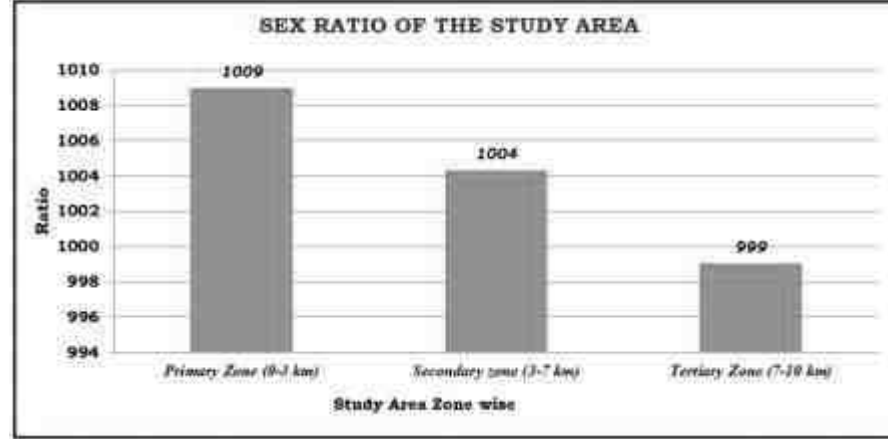
அட்டவணை 3.15.3 ஆய்வுப் பகுதியின் கிராமம் வாரியான மக்கள்தொகை விவரக்குறிப்பு (முக்கிய மற்றும் இடையக மண்டலம்)

3.16.1 பாலினம் மற்றும் பாலின விகிதம்

1000 ஆண்களுக்கு பெண்களின் எண்ணிக்கையை விவரிக்க பாலின விகிதம் பயன்படுத்தப்படுகிறது. பாலின விகிதம் இந்தியாவில் பெண்களின் மக்கள்தொகை மற்றும் இந்தியாவில் ஆண்களுக்கு பெண்களின் விகிதம் என்ன என்பதைக் கண்டறியும் மதிப்புமிக்க ஆதாரமாகும். 2011 ஆம் ஆண்டு மக்கள்தொகை கணக்கெடுப்பில், இந்தியாவில் 2011 ஆம் ஆண்டு மக்கள் தொகை விகிதம் 1000 ஆண்களுக்கு 940 பெண்கள் என்று தெரியவந்துள்ளது. ஆய்வுப் பகுதியில் 1000 ஆண்களுக்கு 999 பெண்கள் உள்ளனர். பாலினம் மற்றும் பாலின விகிதம் ஒரு பகுதியின் மனித வளர்ச்சிக் குறியீட்டை (HDI) தீர்மானிக்கிறது, இதன் மூலம் அந்தப் பகுதியில் உள்ள பெண்களின் நிலையைப் புரிந்துகொள்கிறது. பின்வரும் அட்டவணையில் முதன்மை, இரண்டாம் நிலை மற்றும் மூன்றாம் நிலை என ஆய்வுப் பகுதியில் (இடைநிலை மண்டலம்) அமைந்துள்ள 14 கிராமங்களின் பாலின விகிதம் பற்றிய தகவல்கள் உள்ளன.

அட்டவணை 3.16.1 ஆய்வு பகுதியின் பாலின விகிதம்

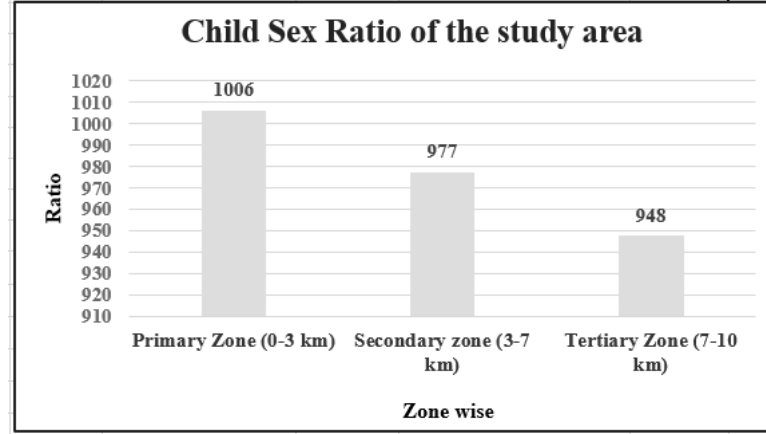
வ.எண்	இடையக மண்டலம்	Sex Ratio of Study area Female/ 1000 Male
1	முதன்மை மண்டலம் (0-3 கிமீ)	1009
2	இரண்டாம் நிலை மண்டலம் (3-7 கிமீ)	1004
3	மூன்றாம் நிலை மண்டலம் (7-10 கிமீ)	999



படம் 3.16.2 10 கிமீ ஆய்வு பகுதிக்குள் பாலின விகிதம்

3.16.2 குழந்தை பாலின விகிதம்

வ.எண்	இடையக மண்டலம்	பகுதியின் பாலின விகிதம் பெண்/ 1000 ஆண்
1	முதன்மை மண்டலம் (0-3 கிமீ)	1006
2	இரண்டாம் நிலை மண்டலம் (3-7 கிமீ)	977
3	மூன்றாம் நிலை மண்டலம் (7-10 கிமீ)	948



படம் 3.16.3 10 கிமீ ஆய்வு பகுதிக்குள் குழந்தை பாலின விகிதம்

அட்டவணை 3.48 ஆய்வுப் பகுதியின் கிராம வாரியான மக்கள்தொகை விவரக்குறிப்பு (கோர் மற்றும் பஃபர் மண்டலம்)

பெயர்	குடும்பங்களின் எண்ணிக்கை	மொத்த மக்கள் தொகை	மொத்த ஆண்	மொத்த பெண்	கேள்விக் குறையான மக்கள் தொகை	கேள்விக் குறையான ஆண்	Female below 6	எஸ்சி மக்கள் தொகை	எஸ்சி ஆண்
சிலாவட்டம்	831	3119	1556	1563	342	175	167	736	359
கூடலூர்	351	1487	724	763	180	84	96	1268	610
சிந்தாமணி	52	207	103	104	17	11	6	160	77
ஊனமலை	441	1751	910	841	222	115	107	764	413
பாக்கம்	452	1864	908	956	177	84	93	765	372
முனியந்தாங்கல்	82	291	139	152	23	10	13	200	90
மாம்பாக்கம்	92	346	179	167	32	14	18	35	21
மதுராந்தகம் (எம்)	7699	30796	15254	15542	3184	1615	1569	5010	2423
வேடந்தாங்கல்	459	1704	855	849	160	78	82	1309	661
பிலாந்திக்குப்பம்	19	69	32	37	1	0	1	17	7
புதுச்சேரி	215	815	414	401	87	44	43	712	358
மதுரை	36	135	60	75	13	4	9	94	42
பெரும்பாக்கம்	473	1756	877	879	160	78	82	1038	529
செம்பொண்டி	388	1596	812	784	186	99	87	328	160
சோளம்தங்கல்	76	289	148	141	31	15	16	213	113
கேந்திரச்சேரி	375	1522	761	761	155	77	78	788	395
ஓரத்தூர்	171	723	332	391	64	22	42	429	195
செந்திவாக்கம்	199	820	412	408	70	30	40	63	36
மாத்தூர்	299	1186	586	600	106	56	50	407	200
அகிலி	299	1214	619	595	139	70	69	663	337
வசந்தவாடி	133	513	255	258	47	25	22	290	149

சிறுநல்லூர்	550	2163	1079	1084	193	101	92	791	394
அவிரிமேடு	146	562	285	277	67	34	33	170	83
பொலம்பாக்கம்	570	2242	1117	1125	240	125	115	1073	533
குரம்பரை	121	528	267	261	54	25	29	465	238
மழுவங்கரணை	243	1050	529	521	119	59	60	522	252
பொறையூர்	402	1703	859	844	195	110	85	898	464
மேல்மருவத்தூர்	287	3367	1758	1609	99	51	48	478	194
சித்தலமங்கலம்	148	579	289	290	56	28	28	180	84
விநாயகநல்லூர்	211	814	415	399	84	40	44	561	285
வெள்ளபுத்தூர்	354	1363	689	674	146	70	76	634	316
துறையூர்	51	187	97	90	17	10	7	168	87
சித்தத்தூர்	164	657	321	336	79	41	38	374	186
பாப்பநல்லூர்	290	1134	556	578	119	63	56	6	4
கோழியாளம்	136	492	240	252	38	18	20	137	67
வலையபுத்தூர்	204	804	419	385	96	45	51	363	185
குன்னவாக்கம்	20	65	34	31	6	4	2	0	0
புதுப்பட்டு	256	1030	514	516	136	67	69	523	257
உளுடாமங்கலம்	99	416	212	204	38	22	16	338	170
கத்திரிச்சேரி	176	638	322	316	64	37	27	542	270
வைப்பானை	188	737	363	374	91	47	44	617	310
லடகரணை	176	692	347	345	68	40	28	54	26
பசுவங்கரணை	45	162	79	83	17	8	9	0	0
முனுத்திக்குப்பம்	129	477	238	239	62	32	30	293	143
முல்லி	68	286	144	142	34	13	21	184	95
தேவதூர்	333	1298	647	651	114	61	53	661	329
அருங்குணம்	578	2129	1063	1066	164	79	85	935	475
சித்ராவதி	198	828	411	417	83	39	44	379	198
இசட்.எண்டத்தூர்	726	3014	1539	1475	270	134	136	1552	803
பெருவெளி	858	3381	1671	1710	342	183	159	2175	1075
நல்லமூர் கீழக்கரணை	743	3122	1545	1577	303	166	137	2540	1246

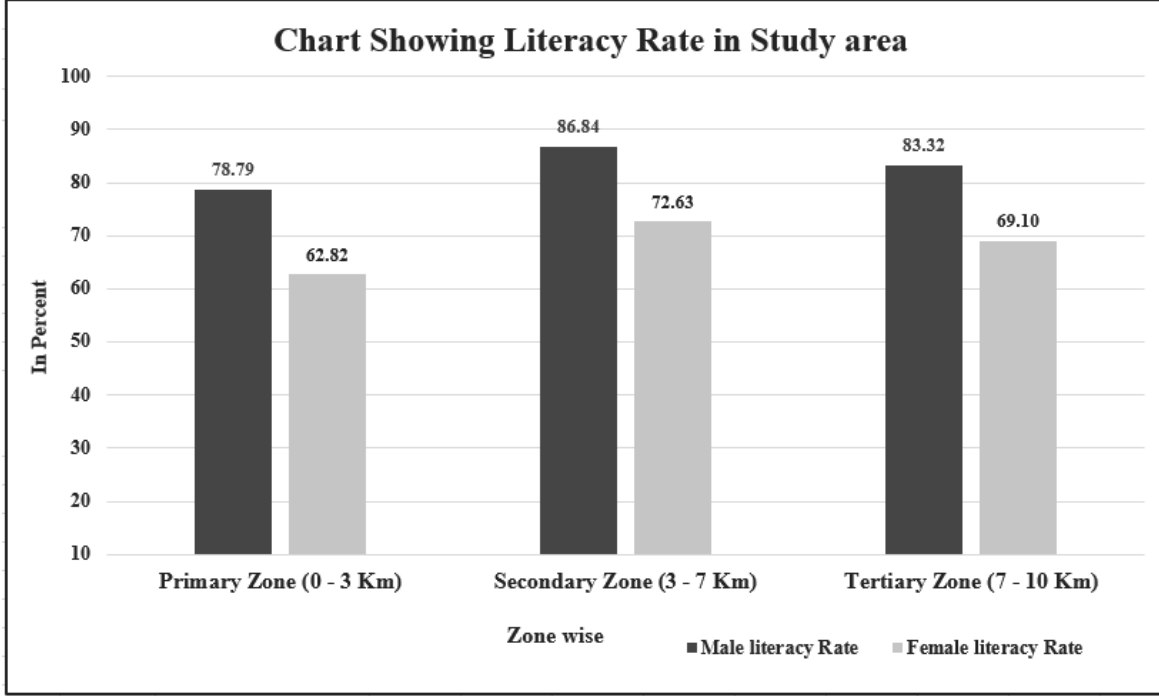
சித்தமூர்	67	315	166	149	25	10	15	211	117
உத்தமநல்லூர்	261	1072	552	520	131	67	64	538	276
திருமுக்காடு	190	776	377	399	74	42	32	700	343
பள்ளிப்பேட்டை	854	3506	1742	1764	390	191	199	739	364
கருங்குழி (டி.பி.)	3075	12485	6245	6240	1300	668	632	4577	2322
அச்சரப்பாக்கம் (TP)	2565	10362	5150	5212	1097	554	543	3023	1493
கீழமூர்	236	947	478	469	100	53	47	471	233
வேலமூர்	759	3057	1545	1512	298	155	143	722	369
காட்டுக்கூடலூர்	198	826	429	397	104	66	38	730	379
மொத்தம்	14356	57651	28839	28812	5946	3053	2893	24927	12507
ஜி.மொத்தம்	29817	121469	60669	60800	12309	6264	6045	44613	14428

3.17 பகுதியில் எழுத்தறிவு விகிதம்

எழுத்தறிவு விகிதம் என்பது ஒரு நாட்டில் எழுத கண்காணிக்கும் திறன் கொண்டவர்களின் சதவீதமாகும். கல்வியறிவு நிலைகளின் பகுப்பாய்வு ஆய்வுப் பகுதியில் செய்யப்படுகிறது. ஆய்வுப் பகுதியின் 10 கிமீ சுற்றளவு 2011 ஆம் ஆண்டு மக்கள்தொகை கணக்கெடுப்பின் படி 77.41% கல்வியறிவு விகிதத்தை நிரூபிக்கிறது. ஆய்வுப் பகுதியில் ஆண்களின் கல்வியறிவு விகிதம் 84.60% ஆக உள்ளது, அதேசமயம் சமூக மாற்றத்திற்கான முக்கிய குறிகாட்டியாக இருக்கும் பெண்களின் கல்வியறிவு விகிதம் கவனிக்கப்படுகிறது. 70.26% மக்கள் தொகை கணக்கெடுப்பு தரவு 2011. இது பிராந்தியத்தில் கவனம் செலுத்த வேண்டும் மற்றும் கல்வியில் கவனம் செலுத்தும் மேலும் வளர்ச்சியை மேம்படுத்த வேண்டும். (அட்டவணை எண் 3.50).

அட்டவணை 3.17.1 ஆய்வுப் பகுதியின் எழுத்தறிவு விகிதம்

மண்டலம்	கிராமங்களின் எண்	ஆண்களின் எழுத்தறிவு மக்கள் தொகை	ஆண்களின் கல்வியறிவு விகிதம்	பெண் எழுத்தறிவு மக்கள் தொகை	பெண் கல்வியறிவு விகிதம்	மொத்த எழுத்தறிவு	மொத்த எழுத்தறிவு விகிதம்
முதன்மை மண்டலம் (0 - 3 கிமீ)	6	3042	78.79	2448	62.82	5490	70.77
இரண்டாம் நிலை மண்டலம் (3 - 7 கிமீ)	22	21501	86.84	18113	72.63	39614	79.71
மூன்றாம் நிலை மண்டலம் (7 - 10 கிமீ)	32	21485	83.32	17910	69.10	39395	76.19
கண்காணிக்கும் பகுதி (0-10கிமீ)	60	46028	84.60	38471	70.26	84499	77.41



படம் 3.17.2 ஆய்வுப் பகுதியில் பாலின வாரியான எழுத்தறிவு விகிதம்

3.18 குடும்ப அளவு

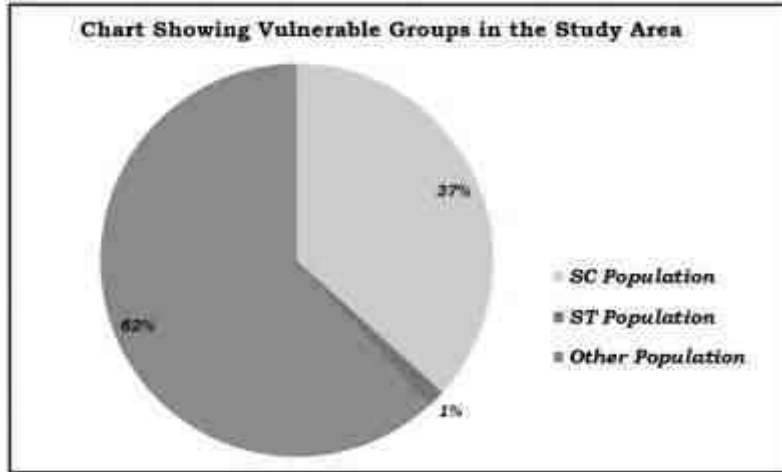
குடும்பத்தின் அளவு, குடும்ப செயல்பாடு, வள நுகர்வு, மொத்த வருமானம் மற்றும் அவற்றின் செலவு முறை ஆகியவற்றை விவரிக்கிறது. மக்கள்தொகை கணக்கெடுப்பு 2011 தரவு, இந்த குடும்பங்களில் பெரும்பாலானவர்கள் 4 உறுப்பினர்களைக் கொண்ட குடும்ப அளவைக் கொண்டுள்ளனர், குடும்பத்தின் அளவை அறிந்துகொள்வது, எவ்வளவு வள நுகர்வு ஏற்படுகிறது மற்றும் ஆண்டு வருமானம் உருவாக்கப்பட்டு செலவழிக்கப்படுகிறது என்பது பற்றிய நியாயமான புரிதலையும் வழங்குகிறது.

3.19 பாதிக்கப்படக்கூடிய குழு

ஒரு செயல் திட்டத்தை உருவாக்கும் போது, ஒதுக்கப்பட்ட மற்றும் பாதிக்கப்படக்கூடிய குழுக்களின் கீழ் வரும் மக்களைக் கண்டறிவது மிகவும் முக்கியமானது மற்றும் செயல் திட்டங்களை உருவாக்கும் போது இந்த குழுக்களுக்கு சிறப்பு கவனம் செலுத்தப்பட வேண்டும். அவர்களுக்காக சிறப்பு ஏற்பாடுகள் செய்யப்பட வேண்டும். கவனிக்கப்பட்ட கிராமங்களில் அட்டவணை சாதி (SC) மக்கள் தொகை 36.73% மற்றும் பட்டியல் பழங்குடி மக்கள் தொகை 1.45%, மற்ற மக்கள் தொகை மொத்த ஆய்வு பகுதியில் 61.83% ஆகும்.

அட்டவணை 3.19.1 ஆய்வு பகுதியின் பாதிக்கப்படக்கூடிய குழுக்கள்

மண்டலம்	கிராமங்களின் எண்	பாதிக்கப்படக்கூடிய குழுக்கள்					
		எஸ்சி மக்கள் தொகை	%	ST மக்கள் தொகை	%	பிற மக்கள் தொகை	%
முதன்மை மண்டலம் (0 - 3 கிமீ)	6	3893	44.65	118	1.35	4708	54.00
இரண்டாம் நிலை மண்டலம் (3 - 7 கிமீ)	22	15793	28.66	644	1.17	38662	70.17
மூன்றாம் நிலை மண்டலம் (7 - 10 கிமீ)	32	24927	43.24	995	1.73	31729	55.04
மொத்த பரப்பளவு (10 கிமீ)	60	44613	36.73	1757	1.45	75099	61.83



3.22. ஆய்வுப் பகுதியில் உள்ள பிற சிக்கல்கள்

1. நிலத்தின் காடழிப்பு (மரங்கள் அல்லது செடிகளை வெட்டுதல் போன்றவை)
2. விவசாய நிலம் குறைகிறது
3. அருகிலுள்ள பில்ட்-அப் நிலம் சத்தம் மற்றும் காற்றை அதிகரிக்கும்
4. பாதிக்கப்படக்கூடிய குழுக்களிடையே அவர்களின் நலனுக்கான விழிப்புணர்வு இல்லாமை
5. மையப் பகுதிக்கு மருத்துவ/மருத்துவமனை வசதிகள் மற்றும் PHC தேவை
6. ஒவ்வொரு கிராமத்திலும் திடக்கழிவு ஊசி மூலம் சுற்றுப்புறச் சத்தம்.
7. துணை சுகாதார பராமரிப்பு மையங்களுடன் மருத்துவமனை வசதிகளின் செயல்பாடு.
8. பொது கழிப்பறை ஆண்கள் மற்றும் பெண்கள் தனித்தனியாக சரியான வடிகால் அமைப்பு தேவை.
9. உள்ளூர் போக்குவரத்து தேவை.
10. சாலையின் நிலை ஆய்வுப் பகுதியை மேம்படுத்துகிறது.

3.23 விளக்கம்

தரவுகளின் அடிப்படையில், பின்வரும் அனுமானங்களை வரையலாம்:

- ஆய்வுப் பகுதியில் மொத்த எழுத்தறிவு விகிதம் 72%.
- கண்காணிப்பு பகுதியில் சராசரி கல்வி வசதிகள் இருந்தன. கல்வியானது ஆரம்ப மற்றும் நடுத்தர மட்டத்திற்கு மட்டுப்படுத்தப்பட்டுள்ளது என்பதை ஒட்டுமொத்த நிலை சித்தரிக்கிறது.
- கண்காணிக்கும் பகுதியின் மொத்த மக்கள்தொகையில் அட்டவணைப் பழங்குடி சமூகம் 4.7% ஆகவும், பட்டியல் சாதியினர் 22.16% ஆகவும் உள்ளனர்.
- மற்ற மக்கள்தொகை ஆய்வுப் பகுதியின் மொத்த மக்கள்தொகையில் 73% ஆகும்.
- ஆய்வுப் பகுதி தேசிய மற்றும் மாவட்ட சாலைகளால் நன்கு இணைக்கப்பட்டுள்ளது.
- ஆய்வுப் பகுதி ஆரம்ப நிலை சுகாதார வசதிகளை மேம்படுத்துகிறது.
- மேற்கூறிய உண்மைகளைக் கருத்தில் கொண்டு, முன்மொழியப்பட்ட திட்டம் அப்பகுதியில் சமூக-பொருளாதார மேம்பாட்டு நடவடிக்கைகளை மேம்படுத்தும், எனவே நேர்மறையான தாக்கத்தை ஏற்படுத்தும்.
- ஆய்வுப் பகுதியில் மொபைல் இணைப்பு உள்ளது.

3.24 பரிந்துரை மற்றும் பரிந்துரைகள்

கிராம அபிவிருத்தி திட்டங்கள் கிராம சபை மூலம் சமூகத்துடன் கலந்தாலோசித்து செய்யப்படுகிறது; இவை சமூகத்தின் தேவைகளை நிவர்த்தி செய்வதாக தோன்றுகிறது. எவ்வாறாயினும், செயல்படுத்தும் கட்டத்தில், இந்த திட்டங்கள் பெரும்பாலும் போதுமான நிதியின் சிக்கல், சரியான திட்டமிடல் இல்லாமை, ஊழல், கந்து வட்டி மற்றும் அரசியல் நிகழ்ச்சி நிரல்களால் நிறைந்துள்ளன என்பதை கவனத்தில் கொள்ளலாம். எனவே அரசாங்க நடவடிக்கைகளுடன் ஒன்றிணைவதற்கான நோக்கத்தைக் கண்டறியும் போது, நடைமுறைப்படுத்துவதற்கான யதார்த்தமான சாத்தியக்கூறுகளைக் கண்டறிவதில் கவனமாக இருக்க வேண்டும்.

பெண்கள் அதிகாரமளித்தல்- வீட்டு அடிப்படையிலான வருமானம் உருவாக்கும் நடவடிக்கைகள், தொழிற்பயிற்சி திட்டங்கள் மற்றும் கல்வியறிவு விகிதத்தை அதிகரிப்பதற்கான பொதுவான கல்வி மையம்.

கல்வி - இலவச சீருடை, பொது அறைகள் மற்றும் நூலகம் கட்டுதல், கணினி கல்வி மற்றும் உடற்கல்வி, பெண்களுக்கான கூடுதல் பள்ளிகள், பள்ளிகளில் தளபாடங்கள் மற்றும் உபகரணங்கள், ஏற்கனவே உள்ள பள்ளி உள்கட்டமைப்பை மேம்படுத்துதல்.

விவசாயம்/கால்நடை - விவசாய நடைமுறைகள், மின்சார இணைப்புகள், மேம்படுத்தப்பட்ட கருவிகள் மற்றும் உபகரணங்களை வாங்குவதற்கான உதவி, திறன் மேம்பாடு, வழங்கல் மற்றும்/அல்லது சிறந்த பல்வேறு விதைகள் பற்றிய அறிவு, மேய்ச்சல் நில மேம்பாடு மற்றும் கால்நடை வளர்ப்பு மற்றும் கால்நடை மருத்துவரின் வசதி போன்ற உள்கட்டமைப்பு.

சுகாதாரம் - கிராமங்களின் சுகாதார நிலைமைகளை மேம்படுத்துதல், கழிவுறைகள் கட்டுவதற்கான உதவி, வடிகால் அமைப்பை மேம்படுத்துதல், சுகாதார முகாம்கள் மற்றும் கோவிட்-19, மலேரியா, டைபாய்டு, காசநோய், மஞ்சள் காய்ச்சல் மற்றும் நிமோனியா போன்ற நோய்களுக்கான விழிப்புணர்வு பிரச்சாரங்கள். PHC மற்றும் அங்கன்வாடி மையங்களை பழுது பார்த்தல்.

மாற்றுத்திறனாளிகள் - சிறப்புக் கல்விக்கான மையம் நிறுவுதல், ஊனமுற்றோர் குறித்து சமூகத்தின் விழிப்புணர்வு மற்றும் அரசின் திட்டங்கள் குறித்த விழிப்புணர்வு.

ஒரு செயல் திட்டத்தை உருவாக்கும் போது, ஒதுக்கப்பட்ட மற்றும் பாதிக்கப்படக்கூடிய குழுக்களின் கீழ் வரும் மக்களைக் கண்டறிவது மிகவும் முக்கியமானது. எனவே செயல் திட்டங்களை உருவாக்கும் போது சிறப்பு ஏற்பாடுகளுடன் இந்த குழுக்களுக்கு சிறப்பு கவனம் செலுத்த முடியும்.

இணைப்பு - பிராந்தியத்திற்கு எளிதாக அணுகுவதற்கான போக்குவரத்து இணைப்பு.

3.25 முடிவு

கணக்கெடுக்கப்பட்ட கிராமங்களின் சமூக-பொருளாதார ஆய்வு, அதன் மக்கள்தொகை, சராசரி குடும்ப அளவு, எழுத்தறிவு விகிதம் மற்றும் பாலின விகிதம் போன்றவற்றைப் பற்றிய தெளிவான படத்தை அளிக்கிறது. மேலும் மக்கள் தொகையில் ஒரு பகுதியினர் தங்களுடைய நாளுக்கு நாள் இயங்குவதற்கு நிரந்தர வேலை இல்லாமல் அவதிப்படுவதும் கண்டறியப்பட்டுள்ளது. நாள் வாழ்க்கை.

முன்மொழியப்பட்ட குவாரித் திட்டத்தால் சுற்றியுள்ள பகுதியில் ஏற்படும் பாதிப்புகளை மதிப்பிடுவதற்கு, தளத்தின் வட்டாரத்தில் சுற்றுச்சூழல் தரத்தின் அடிப்படை நிலையை மதிப்பிடுவது இன்றியமையாதது. எனவே திரு சந்திரமோகன்

சாதாரண கல் மற்றும் கிராவல் கிளஸ்டர் குவாரிகளால் ஆய்வுப் பகுதியின் தற்போதைய சுற்றுச்சூழல் நிலை பாதிக்கப்படாது, சுற்றுச்சூழலைப் பாதுகாக்க போதுமான கட்டுப்பாட்டு நடவடிக்கைகளை மேற்கொள்ளும் மற்றும் ஆய்வின் வளர்ச்சிக்கு பங்களிக்கும் என்று முடிவு செய்யலாம். பகுதிகள்.

அத்தியாயம் 4: எதிர்பார்க்கப்பட்ட சுற்றுச்சூழல் தாக்கங்கள் மற்றும் தணிப்பு நடவடிக்கைகள்

4.0 பொது தகவல்

முன்மொழியப்பட்ட சுரங்க நடவடிக்கையின் காரணமாக பல்வேறு சுற்றுச்சூழல் பண்புகளில் நேரடியாகவும் மறைமுகமாகவும் சுற்றுச்சூழல் பாதிப்புகள், செயல்பாட்டு மற்றும் பிந்தைய செயல்பாட்டின் போது சுற்றியுள்ள சூழலில் உருவாக்கப்படும். கனிம வைப்புகளின் நிகழ்வு, குறிப்பிட்ட தளம், அவற்றின் சுரண்டல், பெரும்பாலும், சூழல் நட்பு செயல்பாட்டைத் தவிர அனுமதிக்காது. நிலையான வளர்ச்சியை உறுதிசெய்யும் வகையில் சுற்றுச்சூழல் சமநிலையை பராமரிக்கும் வகையில் முறைகள் தேர்ந்தெடுக்கப்பட வேண்டும்.

சுரங்க நடவடிக்கையுடன் சுற்றுச்சூழலைத் தக்கவைக்க, தற்போதுள்ள சுற்றுச்சூழல் சூழ்நிலையில் ஆய்வுகளை மேற்கொள்வது மற்றும் பல்வேறு சுற்றுச்சூழல் கூறுகளின் தாக்கத்தை மதிப்பிடுவது அவசியம். நிலையான வளங்களைப் பிரித்தெடுப்பதற்கான பொருத்தமான மேலாண்மைத் திட்டங்களை உருவாக்க இது உதவும்.

இயற்பியல் சூழலின் தாக்கங்களைக் கணிக்க பல அறிவியல் நுட்பங்கள் மற்றும் வழிமுறைகள் உள்ளன. மாசுபாட்டின் மூலங்கள் மற்றும் சுற்றுச்சூழலின் பல்வேறு கூறுகளுக்கு இடையே உள்ள காரண-விளைவு உறவுகளை அளவுகோலாக விவரிக்க கணித மாதிரிகள் சிறந்த கருவிகளாகும். ஒரு குறிப்பிட்ட சூழ்நிலைக்கான மாதிரியை அடையாளம் கண்டு சரிபார்க்க முடியாத சந்தர்ப்பங்களில், தர்க்கரீதியான பகுத்தறிவு / ஆலோசனை / எக்ஸ்ட்ராபோலேஷன் அடிப்படையில் கணிப்புகள் வந்துள்ளன.

சுற்றுச்சூழல் தாக்க மதிப்பீட்டில் பின்வரும் அளவுருக்கள் முக்கியத்துவம் வாய்ந்தவை மற்றும் விரிவாக விவாதிக்கப்படுகின்றன

- நில சூழல்
- மண் சூழல்
- நீர் சூழல்
- காற்று சூழல்
- இரைச்சல் சூழல்
- சமூக பொருளாதார சூழல்
- உயிரியல் சூழல்

திட்ட தளத்தில் அடிப்படை சுற்றுச்சூழல் நிலையின் அடிப்படையில், பாதிக்கப்படக்கூடிய சுற்றுச்சூழல் காரணிகள் (தாக்கங்கள்) அடையாளம் காணப்பட்டு, அளவிடப்படுகின்றன மற்றும் மதிப்பிடப்படுகின்றன.

4.1 நிலச் சூழல்:

4.1.2 எதிர்பார்க்கப்பட்ட தாக்கம்

- நில பயன்பாடு மற்றும் நிலப்பரப்பில் நிரந்தர அல்லது தற்காலிக மாற்றம்.
- நிலப்பரப்பில் மாற்றம்: சுரங்கத்தின் ஆயுட்காலத்தின் முடிவில் சுரங்க குத்தகைப் பகுதியின் நிலப்பரப்பு மாறும்.

- கனரக வாகனங்களின் இயக்கம் சில நேரங்களில் விவசாய நிலங்கள், மனிதர்கள் வசிக்கும் இடங்களுக்கு தூசி, சத்தம் போன்றவற்றால் சிக்கல்களை ஏற்படுத்துவதோடு, போக்குவரத்து பாதிப்புகளையும் ஏற்படுத்துகிறது.
- நிலத்தின் சீரழிவு காரணமாக மைய மண்டலத்தின் அழகியல் சூழல் பாதிக்கப்படலாம்.
- மழைக்காலத்தில் நிலவேலைகள் மண் அரிப்பு மற்றும் வண்டல் நிறைந்த நீர் நீர் வழிகளில் நுழைவதற்கான சாத்தியத்தை அதிகரிக்கிறது.
- சரியான கவனிப்பு எடுக்கப்படாவிட்டால், வெளிப்படும் வேலைப் பகுதியிலிருந்து கழுவி, நீரின் ஓட்டத்தை அடைத்துவிடச் செய்யலாம் மற்றும் நீர் ஓட்டத்தின் வண்டல் மண்ணையும் ஏற்படுத்தலாம்.

4.1.3 தணிப்பு நடவடிக்கைகள்

- சுரங்க செயல்பாடு படிப்படியாக தொகுதிகளில் மட்டுப்படுத்தப்படும் மற்றும் தோண்டுதல் படிப்படியாக மேற்கொள்ளப்படும், மேலும் பசுமை அரண் கட்டம் வாரியான மேம்பாடு போன்ற பிற குறைப்பு நடவடிக்கைகளுடன்.
- குவாரி குழிகளைச் சுற்றிலும் தோட்ட வடிகால்களை அமைத்தல் மற்றும் மழையின் போது நிலத்தடி நீரால் ஏற்படும் அரிப்பைத் தடுக்கவும் மற்றும் முன்மொழியப்பட்ட பகுதிக்குள் பல்வேறு பயன்பாட்டிற்காக புயல் நீரைச் சேகரிப்பதற்காகவும் தாழ்வான இடங்களில் ஆக்கப்பூர்வமான இடத்தில் தடுப்பணை கட்டுதல்.
- பாதுகாப்பு வலயத்திற்குள் எல்லையில் பசுமை அரண் மேம்பாடு. வெட்டியெடுக்கப்பட்ட குழியில் சேமிக்கப்படும் சிறிய அளவு தண்ணீர் பசுமைக்கு பயன்படுத்தப்படும்
- பயன்படுத்தப்படாத பகுதி, வெட்டியெடுக்கப்பட்ட குழிகளின் மேல் பெஞ்சுகள், பாதுகாப்புத் தடை போன்றவற்றில் அடர்த்தியான தோட்டம் மேற்கொள்ளப்படும்.
- கருத்தியல் நிலையில், குவாரியின் நில பயன்பாட்டு முறை பசுமை அரண் பகுதி மற்றும் தற்காலிக நீர்த்தேக்கமாக மாற்றப்படும்.
- அழகியல் அடிப்படையில், குவாரியைச் சுற்றியுள்ள இயற்கையான தாவரங்கள் தக்கவைக்கப்படும் (உதாரணமாக, 7.5 மீ பாதுகாப்புத் தடை மற்றும் பிற பாதுகாப்பு வழங்கப்படுவது போன்றவை) தூசி உமிழ்வைக் குறைக்க உதவும்.
- கருத்தியல் நிலையிலேயே முறையான வேலிகள் அமைக்கப்படும், பொதுமக்கள் மற்றும் கால்நடைகளின் உள்ளார்ந்த நுழைவைத் தடுக்க, 24 மணி நேரமும் பாதுகாப்பு போடப்படும்.

4.1.3 மண் சூழல்

அனைத்து முன்மொழியப்பட்ட திட்டப் பகுதியும் மெல்லிய அடுக்கு கிராவல் உருவாக்கம் மற்றும் சராசரியாக 2 மீ - 3 மீ தடிமன் கொண்டது, தோண்டப்பட்ட கிராவல்கள் திறந்த சந்தையில் தேவைப்படும் வாடிக்கையாளர்களுக்கு விற்கப்படும்.

4.1.4 மண் சூழலின் மீதான தாக்கம்

அரிப்பு மற்றும் வண்டல் (பாதுகாப்பான தாவர உறைகளை அகற்றுதல்; மேற்பரப்பு அடுக்குகளை விட குறைவான பரவலான அல்லது அதிக அரிக்கும் தன்மை கொண்ட மண்ணின் அடிவானங்களை வெளிப்படுத்துதல்; மழையை உறிஞ்சும் மண்ணின் திறன் குறைதல்; செறிவு மற்றும் வேகம் காரணமாக புயல்-நீர் ஓட்டத்தில் அதிகரித்த ஆற்றல் ; மற்றும் தாவரங்களை நிறுவுவதற்குப் பொருத்தமற்ற மேற்பரப்புப் பொருட்களின் வெளிப்பாடு).

4.1.5 மண் பாதுகாப்பிற்கான தணிப்பு நடவடிக்கைகள்

- ஓட்டம் திசைதிருப்பல் - குவாரி வேலை செய்யும் பகுதிகளுக்குள் மேற்பரப்பு ஓட்டங்கள் நுழைவதைத் தடுக்க திட்ட எல்லையைச் சுற்றி தோட்ட வடிகால்கள் கட்டப்படும். மற்றும் தாவர இயற்கை வடிகால் பாதைகளில் வெளியேற்றப்படும், அல்லது அரிப்புக்கு எதிராக உறுதிப்படுத்தப்பட்ட பகுதி முழுவதும் விநியோகிக்கப்படும் ஓட்டம்.
- வண்டல் குளங்கள் - பணிபுரியும் பகுதிகளில் இருந்து வெளியேறும் நீர் வண்டல் குளங்களை நோக்கி அனுப்பப்படும். இவை வண்டலைப் பிடிக்கின்றன மற்றும் குவாரி தளத்தில் இருந்து ஓட்டம் வெளியேற்றப்படுவதற்கு முன்பு இடைநிறுத்தப்பட்ட வண்டல் சுமைகளைக் குறைக்கின்றன. வண்டல் குளங்கள் ஓடுதல், தக்கவைக்கும் நேரம் மற்றும் மண்ணின் பண்புகள் ஆகியவற்றின் அடிப்படையில் வடிவமைக்கப்பட வேண்டும். விரும்பிய முடிவை அடைய தொடர்ச்சியான வண்டல் குளங்களை வழங்க வேண்டிய அவசியம் இருக்கலாம்.
- தாவரங்களைத் தக்கவைத்தல் - முடிந்தவரை தளத்தில் இருக்கும் தாவரங்களைத் தக்கவைக்கவும் அல்லது மீண்டும் நடவு செய்யவும்.
- கண்காணிப்பு மற்றும் பராமரித்தல் - அரிப்புக் கட்டுப்பாட்டு அமைப்புகளின் வாராந்திர கண்காணிப்பு மற்றும் தினசரி பராமரிப்பு, இதனால் அவை மழைக்காலத்தில் சிறப்பாகச் செயல்படும்

4.1.6 கழிவுத் தொட்டி மேலாண்மை

இந்த சாதாரண கல் குவாரி நடவடிக்கையில் எதிர்பார்க்கப்படும் கழிவுகள் எதுவும் இல்லை. அகற்றப்பட்ட முழுப் பொருட்களும் பயன்படுத்தப்படும் (100%).

4.2 நீர் சூழல்

4.2.1 முன்மொழியப்பட்ட திட்டங்களிலிருந்தும் எதிர்பார்க்கப்படும் தாக்கம்

- குவாரியின் போது ரசாயனங்கள் அல்லது அபாயகரமான பொருட்களைப் பயன்படுத்தாததால், நீரின் தரத்தில் குவாரிகளால் ஏற்படும் பாதிப்புகள் அற்பமாக இருக்கும் என எதிர்பார்க்கப்படுகிறது. குவாரிகள் 43 மீ வரை குவாரி உத்தேசிக்கப்பட்டுள்ளதாலும், 70-65மீ BGL ஆழத்தில் நீர்மட்டம் காணப்படுவதாலும் குவாரி செயல்பாடு நிலத்தடி நீர்மட்டத்தில் குறுக்கிடாது.
- குவாரி பணி நீர்மட்டத்திற்கு மேல் மேற்கொள்ளப்படும். திட்டப் பகுதியில் மேற்பரப்பு நீர்நிலைகள் (ஓடைகள், கால்வாய், ஓடை போன்றவை) குறுக்கீடு இல்லை. மழைக்காலங்களில் மழைநீர் குவாரி குழியில் சேகரிக்கப்பட்டு, பின்னர்

பசுமை வலய வளர்ச்சிக்கும், இழுத்துச் செல்லும் சாலைகளில் தெளிக்கும் நீருக்கும் பயன்படுத்தப்படும். சாதாரண கல் பதப்படுத்தும் திட்டப் பகுதிக்கு வெளியே குவாரி குழி நீரை வெளியேற்றும் திட்டம் எதுவும் இல்லை

அட்டவணை 4.1: தண்ணீர் தேவைகள்

முன்மொழிவு - P1		
*நோக்கம்	அளவு	ஆதாரம்
தூசி அடக்குமுறை	0.5 KLD	தற்போதுள்ள, ஆழ்துளை கிணறுகள் மற்றும் குடிநீர் அங்கீகரிக்கப்பட்ட தண்ணீர் விற்பனையாளர்களிடமிருந்து பெறப்படும்.
பசுமை அரண் வளர்ச்சி	1.0KLD	அருகில் உள்ள ஆழ்துளை கிணறுகளில் இருந்து
குடி நீர் மற்றும் அத்தியாவசை தேவை	0.5 KLD	அருகில் உள்ள ஆழ்துளை கிணறுகளில் இருந்து
மொத்தம்	2.0 KLD	

ஆதாரம்: அங்கீகரிக்கப்பட்ட சுரங்கத் திட்டத்திற்கு முந்தைய சாத்தியக்கூறு அறிக்கை.

4.2.2 தணிப்பு நடவடிக்கைகள்

- உத்தேச சுரங்க குத்தகை பகுதியில் தோட்ட வடிகால், தீர்வு தொட்டி கட்டப்படும். தோட்ட வடிகால் செட்டில்லிங் தொட்டியுடன் இணைக்கப்பட்டு, வண்டல் படிவுகளில் சிக்கி, தெளிவான நீர் மட்டுமே இயற்கை வடிகால்க்கு வெளியேற்றப்படும்.
- மழைநீர் சுரங்கக் குழிகளில் சம்ப்பில் சேகரிக்கப்பட்டு, 15 மீ x 10 மீ x 3 மீ பரப்பு அமைக்கும் தொட்டிக்கு வெளியேற்ற அனுமதிக்கப்படும். இந்த சேகரிக்கப்படும் தண்ணீர், தூசியை அடக்குவதற்கும், தூசி உருவாக்கக்கூடிய இடங்களுக்கும், பசுமை மண்டலத்தை வளர்ப்பதற்கும் நியாயமான முறையில் பயன்படுத்தப்படும். முன்மொழிபவர் மழைநீர் சேகரிப்பு அமைப்பின் ஒரு பகுதியாக மழைநீரை சேகரித்து நீதித்துறையில் பயன்படுத்துவார்.
- உள் சரிவுகளுடன் கூடிய பெஞ்சுகளை வழங்குதல் மற்றும் வடிகால் மற்றும் கால்வாய்களின் அமைப்பு மூலம், மழை நீரை சுற்றியுள்ள வடிகால்களில் இறங்க அனுமதிக்கிறது, இதனால் நீர் கட்டுப்பாடற்ற வம்சாவளியில் ஏற்படும் அரிப்பு மற்றும் நீர் தேக்கத்தின் விளைவுகளை குறைக்கிறது.
- புயலின் போது சேகரிக்கப்படும் நீரை தூசியை அடக்குவதற்கும் சுரங்கங்களுக்குள் பசுமை அரண் மேம்பாட்டிற்கும் மீண்டும் பயன்படுத்தவும்
- எண்ணெய்கள் மற்றும் கிரீஸ்களை அகற்ற இடைமறிக்கும் பொறிகள்/எண்ணெய் பிரிப்பான்களை நிறுவுதல். டிப்பர் வாஷ்-டவுன் வசதி மற்றும் இயந்திர பராமரிப்பு முற்றத்தில் இருந்து தண்ணீர், அதன் மறுபயன்பாட்டிற்கு முன் இடைமறிக்கும் பொறிகள்/எண்ணெய் பிரிப்பான்கள் வழியாக செல்லும்;
- மழைக்காலங்களில் இடைநிறுத்தப்பட்ட திடப்பொருட்களை நிலைநிறுத்துவதற்கு உதவ, flocculating அல்லது coagulating முகவர்களைப் பயன்படுத்துதல்;
- குவாரி குழி நீர் மற்றும் அருகிலுள்ள கிராமங்களில் நிலத்தடி நீர் தரத்தை அவ்வப்போது (ஒவ்வொரு 6 மாதங்களுக்கும் ஒரு முறை) பகுப்பாய்வு

- ஊறவைக்கும் குழிகள் அதைத் தொடர்ந்து ML இல் வழங்கப்படும் தள அலுவலகம் மற்றும் சிறுநீர் கழிப்பறைகள் / கழிப்பறைகளில் இருந்து வீட்டு கழிவுநீர் செட்டிக் டேங்கில் வெளியேற்றப்படுகிறது.
- சுரங்கத்தில் இருந்து வெளியேறும் கழிவு நீர், தூசியை அடக்குவதற்கும், மரங்களை நடுவதற்கும் பயன்படுத்துவதற்கு முன், தொட்டிகளில் சுத்திகரிக்கப்படும்.
- மழைக்காலத்திற்கு முன்னும் பின்னும் மண் அகற்றும் பணி மேற்கொள்ளப்படும்
- வழக்கமான கண்காணிப்பு (ஒவ்வொரு 6 மாதங்களுக்கும் ஒரு முறை) மற்றும் திறந்த கிணறு, ஆழ்துளை கிணறுகள் மற்றும் மேற்பரப்பு நீரில் உள்ள நீரின் தரத்தை பகுப்பாய்வு செய்தல்

4.3 காற்று சூழல்

இந்த திறந்தவெளி சுரங்கத்தில் காற்றில் பரவும் துகள்கள் முக்கிய காற்றை மாசுபடுத்துகின்றன. சுரங்க நடவடிக்கை ஜேக்ஹாமர் துளையிடல் (35 மிமீ டயா) மூலம் மேற்கொள்ளப்படும் மற்றும் சாதாரண கல் மற்றும் கிராவல் எக்ஸ்கவேஷன் ஹைட்ராலிக் எக்ஸ்கவேட்டர் பயன்படுத்தப்படும்.

4.3.1. எதிர்பார்க்கப்படும் தாக்கம்

வெளிப்படும் பகுதிகளின் காற்று அரிப்பு மற்றும் குவாரி செயல்பாட்டின் மூலம் உருவாகும் காற்றில் பரவும் துகள்கள் மற்றும் போக்குவரத்து முக்கியமாக PM10 & PM2.5 மற்றும் சல்பர் டை ஆக்சைடு (SO2) & நைட்ரஜன் ஆக்சைடுகள் (NOx) ஆகியவற்றின் வெளியேற்றம் / ஏற்றுதல் மற்றும் வாகனங்கள் திட்டப் பகுதியில் உள்ள காற்று மாசுபாட்டிற்கு, இழுத்துச் செல்லும் சாலைகளே காரணம்.

இதேபோல், சாதாரண கல் மற்றும் ஜல்லிகளை ஏற்றுதல் - இறக்குதல் மற்றும் கொண்டு செல்வது, வெளிப்படும் பகுதியின் காற்று அரிப்பு மற்றும் இலகரக வாகனங்களின் இயக்கம் ஆகியவை திட்டப் பகுதியிலிருந்து 500 மீட்டர் சுற்றளவில் குவாரிகளால் மாசுபடுவதற்கு காரணமாகும். இது திட்டப் பகுதியைச் சுற்றியுள்ள சுற்றுப்புற காற்று சூழலில் ஒட்டுமொத்த தாக்கத்தை ஏற்படுத்துகிறது.

இந்த குவாரி செயல்பாட்டின் காரணமாக எதிர்பார்க்கப்படும் அதிகரிக்கும் செறிவு மற்றும் திட்டப் பகுதியைச் சுற்றி 500 மீட்டருக்குள் குவாரி நடவடிக்கைகளால் உமிழ்வு நிகர அதிகரிப்பு ஆகியவை AERMOD மென்பொருளைப் பயன்படுத்தி திறந்த குழி மூல மாடலிங் மூலம் கணிக்கப்படுகிறது.

4.3.2.1 உமிழ்வு மதிப்பீடு

உமிழ்வு காரணி என்பது ஒரு பிரதிநிதித்துவ மதிப்பாகும், இது வளிமண்டலத்தில் வெளியிடப்பட்ட மாசுபாட்டின் அளவை அந்த மாசுபடுத்தியின் வெளியீட்டோடு தொடர்புடைய செயலுடன் தொடர்புபடுத்த முயற்சிக்கிறது.

உமிழ்வு மதிப்பீட்டிற்கான பொதுவான சமன்பாடு:

$$E = A \times EF \times (1-ER/100)$$

இதில்:

E = உமிழ்வுகள்;

A = செயல்பாட்டு விகிதம்;

EF = உமிழ்வு காரணி, மற்றும்

ER = ஒட்டுமொத்த உமிழ்வு குறைப்பு திறன், %

முன்மொழியப்பட்ட சுரங்க நடவடிக்கையானது நிலத்தை தயார் செய்தல், தோண்டுதல், சாதாரண கல்லைக் கையாளுதல் மற்றும் போக்குவரத்து போன்ற பல்வேறு செயல்பாடுகளை உள்ளடக்கியது. சுரங்க AP-42க்கான USEPA- உமிழ்வு மதிப்பீட்டு தொழில்நுட்ப கையேடு அடிப்படையில் இந்த நடவடிக்கைகள் முறையாக பகுப்பாய்வு செய்யப்பட்டு, வளிமண்டலத்தில் சாத்தியமான உமிழ்வுகளை வரவழைத்து மதிப்பிடப்பட்ட உமிழ்வுகள் அட்டவணை 4-2 இல் கொடுக்கப்பட்டுள்ளன.

அட்டவணை 4.2: PM10க்கு மதிப்பிடப்பட்ட உமிழ்வு விகிதம்

செயல்பாடு	மூல வகை	மதிப்பு	அலகு
துளையிடுதல்	புள்ளி ஆதாரம்	0.122496138	g/s
வெடித்தல்	புள்ளி ஆதாரம்	0.006671545	g/s
கனிம ஏற்றுதல்	புள்ளி ஆதாரம்	0.047232165	g/s
சுரங்க சாலை	வரி ஆதாரம்	0.002511059	g/s/m
மொத்த சுரங்கம்	பகுதி ஆதாரம்	0.072047657	g/s

அட்டவணை 4.3: SO2 க்கான மதிப்பிடப்பட்ட உமிழ்வு விகிதம்

செயல்பாடு	மூல வகை	மதிப்பு	அலகு
மொத்த சுரங்கம்	பகுதி ஆதாரம்	0.002025379	g/s

அட்டவணை 4.4: NOX க்கான மதிப்பிடப்பட்ட உமிழ்வு விகிதம்

செயல்பாடு	மூல வகை	மதிப்பு	அலகு
மொத்த சுரங்கம்	பகுதி ஆதாரம்	0.000170526	g/s



4.3.2 கணக்கீடு மற்றும் மாதிரி விவரங்களின் கட்டமைப்பின் வேலை





மேற்கூறிய உள்ளீடுகளைப் பயன்படுத்துவதன் மூலம், குவாரி நடவடிக்கைகளால் நிலத்தடி செறிவுகள், சுற்றுப்புற காற்றின் தரம் மற்றும் ஆய்வுப் பகுதியில் ஏற்படும் தாக்கத்தின் அதிகரிப்பு செறிவு ஆகியவற்றை அறிய மதிப்பிடப்பட்டுள்ளது. ஏற்பிகளின் மீது காற்று மாசுபடுத்திகளின் விளைவு மாசுபடுத்திகளின் செறிவு மற்றும் வளிமண்டலத்தில் அவற்றின் பரவல் ஆகியவற்றால் பாதிக்கப்படுகிறது. காற்று தர மாதிரியாக்கம் என்பது காற்று மாசுக்கட்டுப்பாட்டு

நடவடிக்கைகளை முன்னறிவித்தல், திட்டமிடுதல் மற்றும் மதிப்பீடு செய்தல் மற்றும் ஒழுங்குமுறை தரநிலைகளை பூர்த்தி செய்வதற்கான உமிழ்வு கட்டுப்பாட்டிற்கான தேவைகளை அடையாளம் காண்பது மற்றும் குவாரி நடவடிக்கைகளால் ஏற்படும் பாதிப்பைக் குறைக்கும் தணிப்பு நடவடிக்கைகளைப் பயன்படுத்துவதற்கான ஒரு முக்கியமான கருவியாகும். சல்பெண்டட் பார்ட்டிகுலேட் மேட்டர் (SPM) என்பது குவாரி நடவடிக்கைகளின் போது ஏற்படும் முக்கிய மாசுபாடு ஆகும். எக்ஸ்கவேட்டர், துளையிடுதல், வெடித்தல் (எப்போதாவது), போக்குவரத்தின் போது வாகனங்களை ஏற்றுதல் மற்றும் இயக்கம் ஆகியவற்றின் தாக்கம் மற்றும் காற்றின் வேகம், காற்றின் திசை, வெப்பநிலை, மழைப்பொழிவு, ஈரப்பதம் மற்றும் மேக மூட்டம் போன்ற வானிலை அளவுருக்கள் ஆகியவை கணிப்பில் அடங்கும்.



பல்வேறு இடங்களில் ஒவ்வொரு ஏற்பியிலும் தனித்தனியாக தாக்கத்தை மதிப்பிடுவதற்கு மூலத்தைச் சுற்றி 10 கிமீ தொலைவில் தாக்கம் கணிக்கப்பட்டது மற்றும் திட்ட தளத்தில் அதிகபட்ச அதிகரிக்கும் GLC மதிப்பு. குறைந்த மற்றும் மிதமான காற்றின் வேகம் காரணமாக PM10 இன் அதிகபட்ச தாக்கம் மூலத்திற்கு அருகில் காணப்பட்டது. ஒருங்கிணைந்த தாக்கங்கள் காரணமாக PM10 இன் மொத்த ஜிஎல்சியை கணிக்க முன்மொழியப்பட்ட தளத்தில் கண்காணிக்கப்பட்ட அடிப்படை வரி தரவுகளில் PM10 இன் அதிகரிப்பு மதிப்பு மிகைப்படுத்தப்பட்டது.

படம் 4.1: அதிகரிக்கும் தரை மட்ட செறிவு (GLC) ஏர்மோட், PM10, So2






படம் 4.5: NOX இன் அதிகரிக்கும் செறிவு கணிக்கப்பட்டது



படம் 4.5: ஃப்யூஜிடிவ் தூசியின் அதிகரிக்கும் செறிவு கணிக்கப்பட்டது



4.3.2.1 மாதிரி முடிவுகள்

PM10, PM2.5, SO2 & NOX (GLC) இன் பிந்தைய திட்ட முடிவு செறிவுகள் கீழே உள்ள அட்டவணையில் கொடுக்கப்பட்டுள்ளன:

அட்டவணை 4.6: PM10 இன் அதிகரிப்பு மற்றும் விளைவு GLC

நிலையம் குறியீடு	இடம்	X கோ ஆர்டினேட்ஸ் (மீ)	Y கோ ஆர்டினேட்ஸ் (மீ)	சராசரி அடிப்படை PM ₁₀ (µg/m ³)	அதிகரிக்கும் மதிப்பு PM ₁₀ சுரங்க நடவடிக்கை காரணமாக (µg/m ³)	மொத்த PM ₁₀ (µg/m ³) (5+6)
AAQ1	12°28'36.64"N 79°50'53.21"E	-111	19	42.20	17.90	60.1
AAQ2	12°28'38.99"N 79°51'5.74"E	274	88	43.65	17.42	61.07
AAQ3	12°28'18.16"N 79°50'16.22"E	-1232	-561	44.05	15.06	59.11
AAQ4	12°30'25.96"N 79°47'21.45"E	-6535	3382	43.21	5.00	48.21
AAQ5	12°29'38.84"N 79°54'32.54"E	6546	1930	43.47	0	43.47
AAQ6	12°25'37.09"N 79°52'50.33"E	3444	-5519	43.75	11.89	55.64
AAQ7	12°27'26.54"N 79°48'27.51"E	-4531	-2149	45.17	8.10	53.27
AAQ8	12°32'16.20"N 79°52'12.56"E	2298	6786	20.67	1.75	22.42
AAQ9	12°28'36.64"N 79°50'53.21"E	-111	19	42.20	17.90	60.1

அட்டவணை 4.7: PM2.5 இன் அதிகரிப்பு மற்றும் விளைவு GLC

நிலையம் குறியீடு	இடம்	X கோ ஆர்டினேட்ஸ் (மீ)	Y கோ ஆர்டினேட்ஸ் (மீ)	சராசரி அடிப்படை PM2.5 ($\mu\text{g}/\text{m}^3$)	அதிகரிக்கும் மதிப்பு PM2.5 சுரங்க நடவடிக்கை காரணமாக ($\mu\text{g}/\text{m}^3$)	மொத்த PM _{2.5} ($\mu\text{g}/\text{m}^3$) (5+6)
AAQ1	12°28'36.64" N 79°50'53.21" E	-111	19	21.59	9.82	31.41
AAQ2	12°28'38.99" N 79°51'5.74"E	274	88	21.43	9.23	30.66
AAQ3	12°28'18.16" N 79°50'16.22" E	-1232	-561	22.45	8.00	30.45
AAQ4	12°30'25.96" N 79°47'21.45" E	-6535	3382	21.79	2.53	24.32
AAQ5	12°29'38.84" N 79°54'32.54" E	6546	1930	21.93	0.21	22.14
AAQ6	12°25'37.09" N 79°52'50.33" E	3444	-5519	22.03	6.13	28.16
AAQ7	12°27'26.54" N 79°48'27.51" E	-4531	-2149	23.93	4.39	28.32
AAQ8	12°32'16.20" N 79°52'12.56" E	2298	6786	41.35	1.60	42.95
AAQ9	12°28'36.64" N 79°50'53.21" E	-111	19	21.59	9.82	31.41

அட்டவணை 4.8: SO2 அதிகரிப்பு மற்றும் விளைவு GLC

நிலையம் குறியீடு	இடம்	X கோ ஆர்டினேட்ஸ் (மீ)	Y கோ ஆர்டினேட்ஸ் (மீ)	சராசரி அடிப்படை SO ₂ ($\mu\text{g}/\text{m}^3$)	அதிகரிக்கும் மதிப்பு SO ₂ சுரங்க நடவடிக்கை	மொத்த SO ₂ ($\mu\text{g}/\text{m}^3$) (5+6)
------------------	------	-----------------------	-----------------------	--	---	--

					கை காரணமா க ($\mu\text{g}/\text{m}^3$)	
AAQ1	12°28'36.64" N 79°50'53.21" E	-111	19	8.02	3.49	11.51
AAQ2	12°28'38.99" N 79°51'5.74" E	274	88	6.38	3.20	9.58
AAQ3	12°28'18.16" N 79°50'16.22" E	-1232	-561	8.04	3.01	11.05
AAQ4	12°30'25.96" N 79°47'21.45" E	-6535	3382	7.00	0.12	7.12
AAQ5	12°29'38.84" N 79°54'32.54" E	6546	1930	7.00	0	7
AAQ6	12°25'37.09" N 79°52'50.33" E	3444	-5519	7.08	1.00	8.08
AAQ7	12°27'26.54" N 79°48'27.51" E	-4531	-2149	7.5	2.27	9.77
AAQ8	12°32'16.20" N 79°52'12.56" E	2298	6786	6.09	0	6.09
AAQ9	12°28'36.64" N 79°50'53.21" E	-111	19	8.02	3.49	11.51

அட்டவணை 4.9: NOX இன் அதிகரிப்பு மற்றும் விளைவு GLC

நிலையம் குறியீடு	இடம்	X கோ ஆர்டினேட்ஸ் (மீ)	Y கோ ஆர்டினேட்ஸ் (மீ)	சராசரி அடிப்படை Nox ($\mu\text{g}/\text{m}^3$)	அதிகரிக்கும் மதிப்பு Nox சுரங்க நடவடிக்கை காரணமாக ($\mu\text{g}/\text{m}^3$)	மொத்த Nox ($\mu\text{g}/\text{m}^3$) (5+6)
AAQ1	12°28'36.64"N 79°50'53.21"E	-111	19	20.71	12.73	33.32
AAQ2	12°28'38.99"N 79°51'5.74"E	274	88	21.16	12.16	27.67
AAQ3	12°28'18.16"N	-1232	-561	21.17	6.50	20.98

	79°50'16.22"E					
AAQ4	12°30'25.96"N 79°47'21.45"E	-6535	3382	20.98	0	21.28
AAQ5	12°29'38.84"N 79°54'32.54"E	6546	1930	21.28	0	23.47
AAQ6	12°25'37.09"N 79°52'50.33"E	3444	-5519	21.67	1.80	20.5
AAQ7	12°27'26.54"N 79°48'27.51"E	-4531	-2149	20.50	0	21.89
AAQ8	12°32'16.20"N 79°52'12.56"E	2298	6786	21.89	0	33.32
AAQ9	12°28'36.64"N 79°50'53.21"E	-111	19	20.71	12.73	33.32

ஒட்டுமொத்த செறிவு விளைவாக, அதாவது, பயனுள்ள தணிப்பு நடவடிக்கைகள் இல்லாமல் அனைத்து ஏற்பி இடங்களிலும் மாசுபடுத்திகளின் பின்னணி + அதிகரிக்கும் செறிவு, PM10, SO2 மற்றும் NOX க்கு முறையே 100, 80 & 80 µg/m³ என்ற NAAQ வரம்புகளுக்குள் உள்ளது. தகுந்த தணிப்பு நடவடிக்கைகளை மேற்கொள்வதன் மூலம், வளிமண்டலத்தில் உள்ள மாசு அளவுகளை மேலும் கட்டுப்படுத்தலாம்.

4.3.4. தணிப்பு நடவடிக்கைகள்

துளையிடுதல் - மூலத்திலுள்ள தூசியைக் கட்டுப்படுத்த, ஈரமான துளையிடல் பயிற்சி செய்யப்படும். தண்ணீர் பற்றாக்குறை உள்ள இடங்களில், ட்ரில்-ஹோல் காலரின் வாயில் டஸ்ட் ஹூட் உடன் உலர் துளையிடுவதற்கு பொருத்தமான வடிவமைக்கப்பட்ட தூசி பிரித்தெடுக்கும் கருவி வழங்கப்படும்.

ஈரமான துளையிடுதலின் நன்மைகள்: -

- இந்த அமைப்பில் தூசி அதன் உருவாக்கத்திற்கு அருகில் அடக்கப்படுகிறது. தூசி அடக்குமுறை மிகவும் பயனுள்ளதாக இருக்கும் மற்றும் பணிச்சூழல் தொழில் வசதி மற்றும் ஆரோக்கியத்தின் புள்ளியில் இருந்து மேம்படுத்தப்படும்.
- தூசி இல்லாத வளிமண்டலத்தால், இயந்திரம், கம்பர்சர் போன்றவற்றின் ஆயுள் அதிகரிக்கும்.
- டிரில் பிட்டின் ஆயுள் அதிகரிக்கும்.
- துரப்பணத்தின் ஊடுருவல் விகிதம் அதிகரிக்கப்படும்.
- தூசி இல்லாத வளிமண்டலத்தின் பார்வைத் திறன் மேம்படுத்தப்படும், இதன் விளைவாக பாதுகாப்பான வேலை நிலைமைகள் ஏற்படும்.

வெடித்தல் -

- அதிக சுமை மற்றும் வானிலை உள்ள பகுதியை அகற்ற மட்டுமே வெடித்தல் மேற்கொள்ளப்படும்.
- உள்ளூர் நிலைமைகளுக்கு ஏற்றவாறு வெடிக்கும் நேரத்தையும், வெடிக்கும் பக்கத்தில் தண்ணீர் தெளிக்கும் நேரத்தையும் அமைக்கவும்.
- கட்டுப்படுத்தப்பட்ட வெடிப்பு என்பது தகுந்த வெடிப்புக் கட்டணம் மற்றும் குறுகிய கால டெட்டனேட்டர்களை ஏற்றுக்கொள்வது, காலர் மண்டலத்தில் போதுமான அளவு துளைகளை அகற்றுவது மற்றும் வெடிப்பதை நாளின் ஒரு

குறிப்பிட்ட நேரத்திற்கு கட்டுப்படுத்துவது, அதாவது மதிய உணவு நேரத்தில், ஒரு துளைக்கு கட்டுப்படுத்தப்பட்ட கட்டணம் மற்றும் கட்டணம் துளை சுற்று.

- பொருட்களை ஏற்றுவதற்கு முன், வெடித்த பொருட்களின் மீது தண்ணீர் தெளிக்கப்படும்.
- தொழிலாளர்களுக்கு டஸ்ட் மாஸ்க் வழங்கப்படும் மற்றும் அவர்களின் பயன்பாடு கண்டிப்பாக கண்காணிக்கப்படும்.

இழுத்துச்செல்லும் சாலை மற்றும் போக்குவரத்து -

- போக்குவரத்தின் போது தூசி உருவாகாமல் இருக்க, ஒரு நாளைக்கு இரண்டு முறை, இழுத்துச் செல்லும் சாலைகள், கற்களை ஏற்றும் இடங்களில் தண்ணீர் தெளிக்கப்படும்.
- கற்களைக் கொண்டு செல்லுதல் பகல் நேரத்தில் மேற்கொள்ளப்படும் மற்றும் சுமை தார்பாய் கொண்டு மூடப்பட்டிருக்கும்.
- தூசி உருவாகுவதைத் தவிர்ப்பதற்காக, டிப்பர்களின் வேகம் 20 கிமீ/மணிக்கு குறைவாகவே இருக்கும்.
- வாயு மாசுபாட்டின் முக்கிய ஆதாரம் தாதுக்களைக் கொண்டு செல்வதற்குப் பயன்படுத்தப்படும் வாகனங்கள் ஆகும்; எனவே இயந்திரங்களின் வாராந்திர பராமரிப்பு எரிப்பு செயல்முறையை மேம்படுத்துகிறது மற்றும் மாசுபாட்டைக் குறைக்கிறது.
- உலோகம் இல்லாத இழுத்துச் செல்லும் சாலைகள் பயன்பாட்டுக்கு வரும் முன் வாரந்தோறும் சுருக்கப்படும்.
- கசிவைத் தடுக்க டிப்பர்களில் அதிக பாரம் ஏற்றுவது தவிர்க்கப்படும்.
- அனைத்து போக்குவரத்து வாகனங்களும் செல்லுபடியாகும் PUC சான்றிதழை வைத்திருப்பது உறுதி செய்யப்படும்.
- தளர்வான பொருட்கள் குவிந்து கிடப்பதை அகற்ற, இழுத்துச் செல்லும் சாலைகள் மற்றும் சர்வீஸ் சாலைகளை தரப்படுத்துதல்.

பசுமை அரண்

- டிப்பர்கள்/டிர்க்குகளின் இயக்கத்தால் தூசி உருவாகுவதைத் தடுக்க, சுரங்கப் பாதைகள் முழுவதும் மரங்களை நடுதல் மற்றும் இழுத்துச் செல்லும் சாலைகளை வழக்கமான தரப்படுத்துதல் ஆகியவை நடைமுறைப்படுத்தப்படும்.
- திட்டப் பகுதிகளைச் சுற்றி போதுமான அகலத்தில் பசுமை அரண் உருவாக்கப்படும்.

தொழில்சார் சுகாதாரம் -

- தொழிலாளர்களுக்கு தூசி முகமூடி வழங்கப்படும் மற்றும் அவர்களின் பயன்பாடு கண்டிப்பாக கண்காணிக்கப்படும்
- அனைத்து சுரங்கத் தொழிலாளர்கள் மற்றும் டிப்பர் ஓட்டுநர்கள் மத்தியில் தூசி முகமூடிகள் அணிவதன் முக்கியத்துவம் பற்றிய விழிப்புணர்வை உறுதி செய்வதற்காக வருடாந்திர மருத்துவ பரிசோதனைகள், பயிற்சிகள் மற்றும் பிரச்சாரங்கள் ஏற்பாடு செய்யப்படும்.

- முன்மொழியப்பட்ட தணிப்பு நடவடிக்கைகளின் செயல்திறனை மதிப்பிடுவதற்காக சுற்றுப்புற காற்றின் தரக் கண்காணிப்பு ஆறு மாதங்களுக்கு ஒருமுறை நடத்தப்படும்.

4.4 ஒலி சூழல்

ஒலி மாசுபாடு முக்கியமாக துளையிடுதல் மற்றும் வெடித்தல் மற்றும் டிரக்குகள் மற்றும் ஹெச்இஎம்எம் போன்ற செயல்பாடுகளால் ஏற்படுகிறது. திட்டப் பகுதிக்கு அருகாமையில் மக்கள் குடியிருப்பு இல்லாததால், இந்த நடவடிக்கைகளால் இந்தப் பகுதியில் வசிப்பவர்களுக்கு எந்தப் பிரச்சினையும் ஏற்படாது. வெடித்தல் மற்றும் அழுக்கி செயல்பாடு (துளையிடுதல்) மற்றும் போக்குவரத்து நடவடிக்கைகள் ஆகியவற்றைக் கருத்தில் கொண்டு இரைச்சல் மாதிரியாக்கம் மேற்கொள்ளப்பட்டுள்ளது.

இந்த முக்கிய சத்தத்தை உருவாக்கும் ஆதாரங்கள் காரணமாக வேலை செய்யும் குழியைச் சுற்றியுள்ள பல்வேறு தூரங்களில் இரைச்சல் அளவைக் கணக்கிடுவதற்கு கணிப்புகள் மேற்கொள்ளப்பட்டுள்ளன. சுற்றியுள்ள சுற்றுப்புற இரைச்சல் அளவுகளில் ஏற்படும் தாக்கத்தை மதிப்பிடுவதற்கு இரைச்சல் மாதிரியாக்கம் மேற்கொள்ளப்பட்டுள்ளது.

மாதிரியின் அடிப்படை நிகழ்வு ஒலியின் வடிவியல் தணிப்பு ஆகும். ஒரு கட்டத்தில் இரைச்சல் கோள அலைகளை உருவாக்குகிறது, அவை மூலத்திலிருந்து காற்றின் வழியாக 1,100 அடி/வி வேகத்தில் பரவுகின்றன, முதல் அலை காலப்போக்கில் எப்போதும் அதிகரித்து வரும் கோளத்தை உருவாக்குகிறது. அலை பரவும்போது, குறிப்பிட்ட அளவு ஆற்றல் கோளத்தின் பரப்பளவில் பரவுவதால், இரைச்சலின் தீவிரம் குறைகிறது. மாதிரியின் அனுமானம் புள்ளி மூல உறவை அடிப்படையாகக் கொண்டது, அதாவது, ஒவ்வொரு இரட்டிப்பு தூரத்திற்கும் இரைச்சல் அளவுகள் 6 dB (A) குறைக்கப்படுகிறது.

$$Lp_2 = Lp_1 - 20 \log (r_2/r_1) - Ae_{1,2}$$

இங்கே:

Lp_1 & Lp_2 என்பது மூலத்திலிருந்து r_1 & r_2 தொலைவில் அமைந்துள்ள புள்ளிகளில் ஒலி அளவுகள்.

$Ae_{1,2}$ என்பது சுற்றுச்சூழல் நிலைமைகள் காரணமாக ஏற்படும் அதிகப்படியான தேய்மானம் ஆகும். அனைத்து ஆதாரங்களின் ஒருங்கிணைந்த விளைவை மடக்கைக் கூட்டல் மூலம் பல்வேறு இடங்களில் தீர்மானிக்க முடியும்.

$$Lp_{total} = 10 \log \{ 10^{(Lp1/10)} + 10^{(Lp2/10)} + 10^{(Lp3/10)} + \dots \}$$

4.4.1 எதிர்பார்த்த தாக்கம்

பசுமை அரண் காரணமாக குறைதல் 4.9 dB (A) ஆக எடுக்கப்பட்டது. மாதிரிக்கு தேவையான உள்ளீடுகள்:

- ஆதார தரவு
- ஏற்பி தரவு
- தணிப்பு காரணி

சுரங்க செயல்பாட்டில் பயன்படுத்தப்படும் அனைத்து இயந்திரங்கள் மற்றும் செயல்பாடுகளை கணக்கில் எடுத்துக்கொண்டு மூல தரவு கணக்கிடப்பட்டது. அதே அட்டவணை 4-8 இல் பட்டியலிடப்பட்டுள்ளது.

சுரங்க நடவடிக்கை மூலம் உற்பத்தி செய்யப்படும் மொத்த இரைச்சல் 95.8 dB (A) ஆக கணக்கிடப்படுகிறது. பொதுவாக பெரும்பாலான சுரங்க நடவடிக்கைகள் 100-109 dB (A) க்கு இடையில் சத்தத்தை உருவாக்குகின்றன. உபகரணங்கள் மற்றும் செயல்பாட்டு இரைச்சல் அளவுகள் (அதிகபட்சம்) தோராயமாக இருக்கும் என்று நாங்கள் கருதினோம். மூக்கு முன்கணிப்பு மாதிரியாக்கத்திற்கு 109 dB (A).

அட்டவணை 4.10: கணிக்கப்பட்ட சத்தம் அதிகரிக்கும் மதிப்புகள்

இருப்பிடம்	N1	N2	N3	N4	N5	N6	N7	N8
அதிகபட்ச கண்காணிப்பு மதிப்பு (நாள்) dB(A)	55.3	54.5	55.3	46.5	51.8	57.6	54.7	53.5
அதிகரிக்கும் மதிப்பு dB(A)	42.8	46.7	48.7	41.0	44.5	44.5	46.1	42.4
மொத்த கணிக்கப்பட்ட இரைச்சல் நிலை dB(A)	53.7	53.4	53.9	47.6	52.5	53.2	52.5	53.8

4.4.2 சத்தத்தைக் கட்டுப்படுத்துவதற்கான தனிப்பு நடவடிக்கைகள்

- துளையிடும் போது கூர்மையான துரப்பண பிட்களைப் பயன்படுத்துவது சத்தத்தைக் குறைக்க உதவும்;
- இரண்டாம் நிலை வெடிப்பு முற்றிலும் தவிர்க்கப்படும் மற்றும் பாறைகளை உடைப்பதற்கு ஹைட்ராலிக் ராக் பிரேக்கர் பயன்படுத்தப்படும்;
- முறையான இடைவெளி, சமை, தண்டு மற்றும் உகந்த கட்டணம்/தாமதத்துடன் கட்டுப்படுத்தப்பட்ட வெடிப்பு பராமரிக்கப்படும்;
- வெடித்தல் சாதகமான வளிமண்டல நிலை மற்றும் குறைவான மனித செயல்பாடு நேரங்களின் போது மின்சாரம் அல்லாத துவக்க அமைப்பைப் பயன்படுத்தி மேற்கொள்ளப்படும்;
- இரைச்சல் உற்பத்தியைக் குறைக்க ஒவ்வொரு வாரமும் இயந்திரங்களின் முறையான பராமரிப்பு, எண்ணெய் மற்றும் கிரீசிங் செய்யப்படும்;
- அதிக அளவிலான சத்தத்தை உருவாக்கும் இயந்திரங்களில் (HEMM) பணிபுரியும் தொழிலாளர்களுக்கு ஒலி காப்பிடப்பட்ட அறைகளை வழங்குதல்;
- அனைத்து இயந்திரங்களிலும் சைலன்சர்கள் / மஃப்லர்கள் நிறுவப்படும்;
- திட்டப் பகுதியைச் சுற்றிலும், இழுத்துச் செல்லும் சாலைகளிலும் பசுமை அரண்/தோட்டம் உருவாக்கப்படும். தோட்டம் சத்தம் பரவுவதை குறைக்கிறது;
- ஹெச்இஎம்எம் ஆபரேட்டர்கள் மற்றும் ஹெச்இஎம்எம் அருகில் பணிபுரியும் நபர்களுக்கு காது மஃப்ஸ்/இயர் பிளக்குகள் போன்ற தனிப்பட்ட பாதுகாப்பு உபகரணங்கள் (பிபிஇ) வழங்கப்படும் மற்றும் பயிற்சி மற்றும் விழிப்புணர்வு இருந்தாலும் அவற்றின் பயன்பாடு உறுதி செய்யப்படும்.
- பாதகமான இரைச்சல் நிலை விளைவுகள் பற்றிய விழிப்புணர்வை ஏற்படுத்த, வழக்கமான மருத்துவ பரிசோதனை மற்றும் பணியாளர்களுக்கு முறையான பயிற்சி.

4.4.3 தரை அதிர்வுகள்

முன்மொழியப்பட்ட சுரங்க நடவடிக்கைகளின் காரணமாக நில அதிர்வுகள், எக்ஸ்கவேட்டர்கள், துளையிடுதல் மற்றும் வெடித்தல், போக்குவரத்து வாகனங்கள் போன்ற சுரங்க இயந்திரங்களின் செயல்பாடு காரணமாக எதிர்பார்க்கப்படுகிறது, இருப்பினும், முன்மொழியப்பட்ட சுரங்கத்திலிருந்து நில அதிர்வுக்கான முக்கிய ஆதாரம் வெடிப்பதால் ஏற்படும் கனரக பூமி நகரும் இயந்திரங்களின் அதிர்வு மிகவும் குறைவாக உள்ளது, ஏனெனில் நில அதிர்வுகளின் பெரும் தாக்கம் சுரங்க குத்தகை பகுதிக்கு அருகிலுள்ள கிராமங்களில் அமைந்துள்ள வீட்டு வீடுகளில் காணப்படுகிறது. குச்சா வீடுகள் வெடிப்பினால் தூண்டப்படும் அதிர்வுகளால் விரிசல் மற்றும் சேதம் ஏற்பட அதிக வாய்ப்புள்ளது, அதேசமயம் RCC கட்டமைக்கப்பட்ட கட்டமைப்புகள் அதிக நில அதிர்வுகளை தாங்கும். இது தவிர, தரை அதிர்வுகள் அருகிலுள்ள குடியிருப்புகளில் ஒரு பயத்தை உருவாக்கலாம்.

வெடித்தல் நடவடிக்கைகளால் ஏற்படும் மற்றொரு தாக்கம் கற்கள் பறப்பது ஆகும். இவை சுரங்க குத்தகை பகுதிக்கு அருகிலுள்ள வீடுகள் அல்லது விவசாய வயல்களில் விழுந்து, நபர்களுக்கு காயம் அல்லது கட்டமைப்புகளுக்கு சேதம் ஏற்படலாம். முன்மொழியப்பட்ட திட்டப் பகுதியிலிருந்து அருகிலுள்ள குடியிருப்புகள் கீழே உள்ள அட்டவணையில் பட்டியலிடப்பட்டுள்ளன. குவாரியில் வெடிப்பதால் ஏற்படும் நில அதிர்வுகள் அனுபவ சமன்பாட்டைப் பயன்படுத்தி கணக்கிடப்படுகிறது.

உச்ச துகள் வேகத்தை மதிப்பிடுவதற்கான அனுபவ சமன்பாடு (PPV) is:

$$V = K [R/Q^{0.5}]^{-B}$$

இதில் –

V = உச்ச துகள் வேகம் (மிமீ/வி)

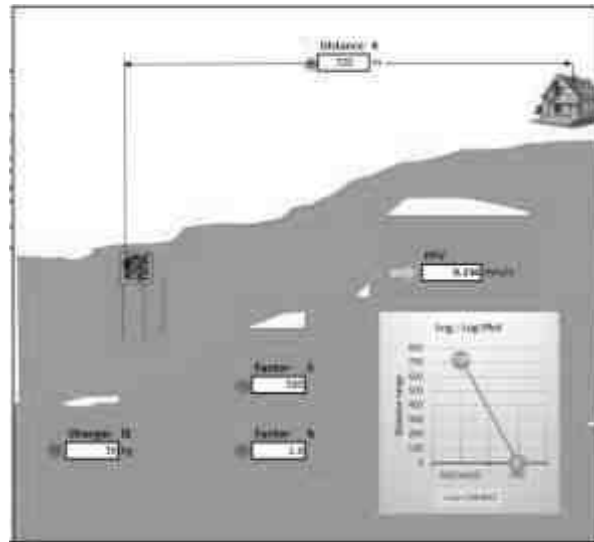
K = தளம் மற்றும் ராக் காரணி மாறிலி

கே = அதிகபட்ச உடனடி கட்டணம் (கிலோ)

B = பாறை மற்றும் தளத்துடன் தொடர்புடைய மாறிலி (பொதுவாக 1.6)

R = கட்டணத்திலிருந்து தூரம் (மீ)

படம் 4.6: நில அதிர்வு கணிப்பு



மேலே உள்ள வரைபடத்திலிருந்து, 29/8/1997 தேதியிட்ட சுற்றறிக்கை எண்.7 மூலம் பாதுகாப்பான நிலை அளவுகோல்களின்படி, சுரங்கப் பாதுகாப்பு இயக்குநரகம் ஜெனரல் படி, 36 கிலோ வெடிப்புக்கான அதிகபட்ச கட்டணம் 8 மிமீ/வி உச்ச துகள் வேகத்தை விட மிகக் குறைவாக உள்ளது. ஒரு குண்டுவெடிப்பு சுற்றுக்கு 2 கிலோவுக்கு மிகாமல் வெடிமருந்துகளை வெடிக்கச் செய்ய உத்தேசிக்கப்பட்டுள்ளது. எவ்வாறாயினும், நில அதிர்வுகள் மற்றும் வெடிப்பினால் ஏற்படும் பாறைகள் ஆகியவற்றால் ஏற்படும் பாதிப்புகளைத் தவிர்க்க சட்டப்பூர்வ தேவைகளின்படி கட்டுப்பாட்டு நடவடிக்கைகள் மேற்கொள்ளப்படும்.

4.4.3.1 அதிர்வுகளை கட்டுப்படுத்துவதற்கான தணிப்பு நடவடிக்கைகள்

7 குழும குவாரிகளில் வெடிக்கும் நடவடிக்கைகள் ஆழமான துளை துளையிடுதல் மற்றும் தாமதமான டெட்டனேட்டர்களைப் பயன்படுத்தி வெடித்தல் இல்லாமல் மேற்கொள்ளப்படுகின்றன, இது தரை அதிர்வுகளைக் குறைக்கிறது;

7 அதிக கட்டணம் வசூலிப்பதைத் தவிர்க்கவும் பாதுகாப்பான வெடிப்பிற்காகவும் சரியான அளவு வெடிக்கும், பொருத்தமான தண்டுப் பொருட்கள் மற்றும் பொருத்தமான தாமத முறை பின்பற்றப்படும்;

7 DGMS வழிகாட்டுதல்களின்படி வெடிப்பிலிருந்து போதுமான பாதுகாப்பான தூரம் பராமரிக்கப்படும்;

7 DGMS வழிகாட்டுதல்களின்படி வெடிப்பு தங்குமிடம் வழங்கப்படும்;

7 வெடி வைத்தல் நடவடிக்கைகள் பகல் நேரத்தில் மட்டுமே மேற்கொள்ளப்படும்;

7 ஒரு தாமதத்திற்கான கட்டணம் குறைக்கப்படும் மற்றும் ஒரு வெடித்தல்க்கு அதிக எண்ணிக்கையிலான தாமதங்கள் பயன்படுத்தப்படும்;

7 வெடிவைப்பின் போது, அருகிலுள்ள மற்ற நடவடிக்கைகள் தற்காலிகமாக நிறுத்தப்படும்;

7 ஆழம், விட்டம் மற்றும் இடைவெளி போன்ற துளையிடல் அளவுருக்கள் சரியான வெடிப்பைக் கொடுக்க சரியாக வடிவமைக்கப்படும்;

7 ஒரு முழு பயிற்சி பெற்ற வெடி வெடிக்கும் நபர் (மைனிங் மேட், மைன்ஸ் ஃபோர்மேன், 2 வது வகுப்பு சுரங்க மேலாளர் / 1 வது வகுப்பு சுரங்க மேலாளர்) நியமிக்கப்படுவார்.

• ஷாட் துப்பாக்கிச் சூடு விதிகளின் ஒரு தொகுப்பு வரையப்படும் மற்றும் வெடிப்புத் தொடங்கும் விரிவான இயக்க நடைமுறைகளை கோடிட்டுக் காட்டுவதன் மூலம், பணியாளர்கள் அல்லது பொதுமக்களுக்கு ஆபத்து இல்லாமல் தளத்தில் துப்பாக்கிச் சூடு நடவடிக்கைகள் நடைபெறுவதை உறுதிசெய்யும்.

• வெடிக்கும் சக்தியைக் கட்டுப்படுத்தவும், காற்றோட்டம் / தவறான தீயினால் ஏற்படும் சுற்றுச்சூழல் இடையூறுகளைக் குறைக்கவும் போதுமான கோணத் தண்டுப் பொருள் பயன்படுத்தப்படும்.

- டெட்டனேட்டர்கள் முன்னரே தீர்மானிக்கப்பட்ட வரிசையில் இணைக்கப்பட்டு, எந்த நேரத்திலும் ஒரே ஒரு சார்ஜ் மட்டுமே வெடிக்கப்படுவதை உறுதிசெய்து, ஒரு NONEL அல்லது அதுபோன்ற துவக்க அமைப்பு பயன்படுத்தப்படும்.
- அதிர்வு விளைவுகளை குறைக்கும் வகையில் துளைகளை சுடுவது இலவச முகங்களின் திசையில் இருப்பதை உறுதிசெய்யும் வகையில் வெடிப்பு தாமத வரிசை வடிவமைக்கப்பட வேண்டும்.
- கணிக்கப்பட்ட உச்ச துகள் வேகம் 8 ஹெர்ட்ஸ்க்கு மிகாமல் இருக்க, பொருத்தமான வெடிக்கும் நுட்பங்கள் பின்பற்றப்படும்.
- வெடிக்கும் நடைமுறைகளின் செயல்திறனை சரிபார்க்க ஒவ்வொரு 6 மாதங்களுக்கும் அதிர்வு கண்காணிப்பு மேற்கொள்ளப்படும்.

4.5 சூழலியல் மற்றும் உயிரியல் பன்முகத்தன்மை

4.5.1 சூழலியல் மற்றும் பல்லுயிர் மீதான தாக்கம்

பல்லுயிர் பெருக்கத்தின் மீதான தாக்கத்தை அளவிடுவது கடினம், ஏனெனில் அதன் மாறுபட்ட மற்றும் ஆற்றல்மிக்க பண்புகள், சுரங்க நடவடிக்கைகள் பொதுவாக காடழிப்பு, நிலச் சீரழிவு, நீர், காற்று மற்றும் ஒலி மாசு ஆகியவற்றில் விளைகின்றன, இது திட்டப் பகுதியின் விலங்குகள் மற்றும் தாவரங்களின் நிலையை நேரடியாகவோ அல்லது மறைமுகமாகவோ பாதிக்கிறது. எவ்வாறாயினும், இந்த தாக்கங்களின் நிகழ்வு மற்றும் அளவு முற்றிலும் திட்டத்தின் இடம், செயல்பாட்டு முறை மற்றும் சம்பந்தப்பட்ட தொழில்நுட்பத்தைப் பொறுத்தது. தாக்கக் கணிப்பு என்பது தாக்க மதிப்பீட்டின் முக்கிய அடிச்சுவடு மற்றும் திட்டச் சூழலில் குறிப்பிடத்தக்க மாற்றங்களைக் கொண்டு வரக்கூடிய திட்டச் செயல்களை அடையாளம் காட்டுகிறது. தற்போதைய ஆய்வு, இச்சிப்பிட்டி கிராமத்தில் முன்மொழியப்பட்ட திட்டத்தால் ஏற்படக்கூடிய பாதிப்புகளை முன்னறிவிப்பதற்காகவும், சுற்றுப்புறச் சூழலிலும் வாழ்விடங்கள்/சுற்றுச்சூழல் மற்றும் அதனுடன் தொடர்புடைய பல்லுயிர் தன்மையை உள்ளடக்கிய உயிரியல் பண்புகளை சிறப்புக் குறிப்புடன் கணிக்க மேற்கொள்ளப்பட்டது.

முன்மொழியப்பட்ட சுரங்க நடவடிக்கைகளில் சில சிதறிய புதர்கள் மற்றும் பிற முள் இனங்களை அகற்றுவது அடங்கும். முக்கிய வசிப்பிட கூறுகளின் மீதான தாக்கங்கள் உள்ளூர் அளவில் ஏற்படும், ஆனால் பிராந்திய அளவில் அவை கவனிக்கப்பட்ட அல்லது எதிர்பார்க்கப்படும் உயிரினங்களின் வாழ்க்கைச் சுழற்சி தேவைகளுக்கு முக்கியமானதாக இருக்காது. மேலும், கருத்தியல் கட்டத்தில், மேல் பெஞ்சில் வெட்டப்பட்ட பகுதிகள் உள்ளூர் / பூர்வீக இனங்களை நடவு செய்வதன் மூலம் மீண்டும் தாவரமாக்கப்படும் மற்றும் சுரங்க நடவடிக்கைகள் முடிந்தபின் கீழ் பெஞ்சுகள் மழைநீர் சேகரிப்பு அமைப்பாக மாற்றப்படும், இது விலங்கினங்களின் வாழ்விட வளங்களை மாற்றும். இந்த பகுதியில் நீண்ட காலமாக. தற்போதுள்ள சாலைகள் பயன்படுத்தப்படும்; தாவரங்களின் பாதிப்பைக் குறைக்க புதிய சாலைகள் அமைக்கப்படாது.

வனவிலங்குகள் பொதுவாக திட்டப் பகுதியிலும் அதன் சுற்றுப்புறங்களிலும் தாவர உறை மற்றும் மேற்பரப்பு நீர் இல்லாததால் காணப்படுவதில்லை. சில வீட்டு விலங்குகள் தவிர, ஊர்வன, முயல்கள் மற்றும் சில பொதுவான பறவைகள் ஆய்வுப் பகுதியில் காணப்படுகின்றன.

I. சுரங்கத்தின் செயல்பாட்டுக் கட்டத்தில் தாவரங்கள் எதுவும் வெட்டப்படாது.

II. திட்ட தளத்தில் இருந்து மிகக் குறைவான காற்று உமிழ்வுகள் அல்லது கழிவுகள் இருக்க வேண்டும். லாரியை ஏற்றும் போது, தூசி உருவாக வாய்ப்புள்ளது. இது ஒரு தற்காலிக விளைவு மற்றும் சுற்றியுள்ள தாவரங்களை கணிசமாக பாதிக்கும் என்று எதிர்பார்க்கப்படுவதில்லை.

III. தாங்கல் பகுதியில் உள்ள நிலத்தின் பெரும்பகுதி பயிர் நிலங்கள், புல் திட்டிகள் மற்றும் சிறிய புதர்கள் கொண்ட அலையில்லாத நிலப்பரப்பாகும். எனவே, இப்பகுதியின் தாவரங்களுக்கு எந்த பாதிப்பும் ஏற்படாது

4.5.2 அந்தந்த தனிப்பட்ட முன்மொழியப்பட்ட திட்டங்களுக்கான பொதுவான தனிப்பு நடவடிக்கைகள்

இவை அனைத்தையும் கருத்தில் கொண்டு சுற்றுச்சூழல் மேலாண்மை திட்டத்தின் கீழ் தனிப்பு பரிந்துரைக்கப்பட்டுள்ளது. காற்று மாசுபாட்டைக் கட்டுப்படுத்த உயிரி-வடிப்பானாக தாவர இனங்களின் பங்கைப் புரிந்துகொண்டு, பொருத்தமான தாவர இனங்கள் (முக்கியமாக மர இனங்கள்) பரப்பளவு/தளத் தேவைகள் மற்றும் குறிப்பிட்ட உயிரினங்களின் தேவையான செயல்திறன் ஆகியவற்றை ஒப்புக்கொள்ள பரிந்துரைக்கப்பட்டுள்ளன. ஆண்டு வாரியாக முன்மொழியப்பட்ட தோட்டத் திட்டத்தின் விவரங்கள் அட்டவணை 4.13 இல் கொடுக்கப்பட்டுள்ளன.

பசுமை மண்டலத்தின் முக்கிய நோக்கம் மாசுபாட்டின் மூலத்திற்கும் சுற்றியுள்ள பகுதிகளுக்கும் இடையில் ஒரு தடையை வழங்குவதாகும்

தாவரப் பரப்பின் இழப்பை ஈடுசெய்யும் வகையில், அங்கீகரிக்கப்பட்ட சுரங்கத் திட்டத்தின்படி, பல்வேறு கட்டங்களில் தோட்டத் திட்டத்திற்காக ஒதுக்கப்பட்ட தொகுதியில், முக்கியமாக முன்மொழியப்பட்ட பகுதிகளில் காடு வளர்ப்புத் திட்டத்தை மேற்கொள்ள பரிந்துரைக்கப்படுகிறது. இந்த வாழ்விட மேம்பாட்டுத் திட்டம், விலங்கினங்கள் மீண்டும் குடியேற்றப்படுவதை உறுதிசெய்து, மைய மண்டலத்தில் மிகுதியான நிலையை மேம்படுத்தும்.

பசுமை அரணின் நோக்கங்கள் பின்வருவனவற்றை உள்ளடக்கும்:

- சத்தம் குறைப்பு
- சூழலியல் மறுசீரமைப்பு

• மேம்படுத்தப்பட்ட தாவரங்கள் மற்றும் தோட்டப் பரப்பின் காரணமாக பகுதியின் அழகியல், உயிரியல் மற்றும் காட்சி மேம்பாடு.

4.5.2.1. மாவட்டத்தில் தோட்டக்கலைக்கான இனங்கள் பரிந்துரை வழங்கப்பட்டது

பயிரிடுவதற்கு வகைகளை பரிந்துரைக்கும் போது பின்வரும் புள்ளிகள் பரிசீலிக்கப்பட்டுள்ளன:

- தற்போதுள்ள உயிரினங்களின் இயற்கையான வளர்ச்சி மற்றும் பல்வேறு உயிரினங்களின் உயிர்வாழ்வு விகிதம்.
- ஒரு குறிப்பிட்ட வகை பகுதிக்கு ஒரு குறிப்பிட்ட தாவர இனத்தின் பொருத்தம்.
- பல்லுயிர் பெருக்கத்தை உருவாக்குதல்.
- வேகமாக வளரும், அடர்த்தியான விதான நகல், வற்றாத மற்றும் பசுமையான பெரிய இலை பகுதி.
- இயற்கை வளர்ச்சியின் பெரிய விளைவுகள் இல்லாமல் மாசுக்களை உறிஞ்சுவதில் திறமையானது.
- பின்வரும் இனங்கள் அப்பகுதியில் நிலவும் தட்பவெப்ப நிலைக்கு மிகவும் பொருத்தமான தோட்டத்திற்கு முதன்மையானதாக கருதலாம்.

அட்டவணை 4.13: பசுமை அரண் மேம்பாட்டுத் திட்டத்திற்கான பரிந்துரைக்கப்பட்ட இனங்கள்

வ.எண்	தாவரத்தின் பெயர் (தாவரவியல்)	குடும்பப் பெயர்	பொது பெயர்	வழக்கம்
1	அசாடிராக்க்டா இண்டிகா	மெலியேசி	வேம்பு, வேம்பு	மரம்
2	அல்பிசியாபால்கடோரியா	ஃபேபேசியே	புளி, புளியமரம்	மரம்
3	பாலியால்தியாலோங்கிஃபோலியா	அன்னோனேசியே	கட்டுமரம்	மரம்
4	புக்கனேனியா ஆக்சிலரிஸ்	அனகார்டியாசியே	கட்டுமா	மரம்
5	காசியா ரோக்ஸ்பர்கி	ஃபேபேசியே	செங்கோன்றை	மரம்

எல்லையில் உள்ள 7.5 மீ பாதுகாப்பு தூரம், அடுத்தடுத்த காடு வளர்ப்புக்கு பயன்படுத்த அடையாளம் காணப்பட்டுள்ளது. இருப்பினும், காடு வளர்ப்பு எப்பொழுதும் முறையாகவும் அறிவியல் பூர்வமாகவும் மேற்கொள்ளப்பட வேண்டும். வேம்பு, பொங்கமியா, பின்னட்டா போன்ற பிராந்திய மரங்கள் குத்தகை எல்லையில் நடப்பட்டு, அருகிலுள்ள கிராம சாலைகளில் தோட்டம் மேற்கொள்ளப்படும், இந்த பகுதியில் உயிர்வாழும் விகிதம் 80% ஆக இருக்கும். காடு வளர்ப்புத் திட்டம் அட்டவணை எண்.4.13 இல் கொடுக்கப்பட்டுள்ளது மற்றும் பசுமை மண்டல மேம்பாட்டுத் திட்டத்திற்கான பட்டெஜட் அட்டவணை எண்.4.14 இல் கொடுக்கப்பட்டுள்ளது.

அட்டவணை 4.14: பசுமை அரண் மேம்பாட்டுத் திட்டம்

ஆண்டு	நடவு செய்ய உத்தேசிக்கப்பட்ட	உய்வு %	நடவு செய்ய வேண்டிய பகுதி	இனத்தின் பெயர்
-------	-----------------------------	---------	--------------------------	----------------

	மரங்களின் எண்ணிக்கை			
I	முதல் ஆண்டில் 750 மரங்கள் நட உத்தேசிக்கப்பட்டுள்ளது	80%	பாதுகாப்பு தடை, பயன்படுத்தப்படாத பகுதி மற்றும் அருகிலுள்ள கிராம சாலைகள்	வேம்பு, புங்கம், செங்கொன்றி, பாணை, கட்டுமா

பசுமை அரண் நோக்கங்கள் பின்வருவனவற்றை உள்ளடக்கும்:

- சத்தம் குறைப்பு
- குவாரி குழி நீரை முடிந்தவரை மீண்டும் பயன்படுத்துதல்
- சூழலியல் மறுசீரமைப்பு
- மேம்படுத்தப்பட்ட தாவரங்கள் மற்றும் தோட்டப் பரப்பின் காரணமாக பிரதேசத்தின் அழகியல், உயிரியல் மற்றும் காட்சி மேம்பாடு.

தோட்ட வளர்ச்சியின் போது, பின்வரும் அம்சங்கள் பரிசீலிக்கப்படும்:

A) பாதுகாப்பு தடையில் பசுமை அரண் மற்றும் பயன்படுத்தப்படாத பகுதிகளில்:

- உயரமான வளரும், நெருங்கிய இடைவெளி, பசுமையான மரங்கள்.
- எளிதான, விரைவான ஆரம்ப வளர்ச்சி மற்றும் நிறுவுதல்.
- கிரீடம் பழக்கத்தின் சீரான பரவல்.
- அதிக இலை அடர்த்தி கொண்ட, நீண்ட விதான இலைகளுடன் கூடிய மரங்கள்
- கவர்ச்சிகரமான தோற்றம் மற்றும் நல்ல பூக்கள் மற்றும் பழம் தாங்கும்.
- பறவை மற்றும் பூச்சிகளை ஈர்க்கும் இனங்கள்.
- குறைந்த பராமரிப்புடன் பொருத்தமான பசுமை அரண்.

B) அவென்யூ மரங்கள் (அணுகுச் சாலைகளில் நடவு செய்ய உத்தேசிக்கப்பட்டுள்ளது)

- கூம்பு வடிவ விதானம் மற்றும் கவர்ச்சிகரமான பூக்கள் கொண்ட மரங்கள்.
- போக்குவரத்துக்கு இடையூறு ஏற்படாமல் இருக்க நடுத்தர பரப்பு கிளைகள் கொண்ட மரங்கள்.
- 10 அடி மற்றும் அதற்கு மேல் கிளைகள் கொண்ட மரங்கள்

4.6 சமூக பொருளாதாரம்

சுரங்கத்தின் சமூக-பொருளாதார பாதிப்புகள் பல. சுரங்கத் திட்டத்தின் தாக்கங்கள் நேர்மறையாகவோ அல்லது எதிர்மறையாகவோ இருக்கலாம். நிலம் கையகப்படுத்துதலால் ஏற்படும் உடல் இடப்பெயர்ச்சி, அதைத் தொடர்ந்து வாழ்வாதார இழப்பு, மன வேதனை, சமூகக் கட்டமைப்பில் ஏற்படும் மாற்றங்கள், உணவுப் பாதுகாப்புக்கான ஆபத்து போன்றவற்றால் ஏற்படும் பாதகமான பாதிப்புகள், மாசுபாட்டின் காரணமாக மக்களும் நேரடியாகப் பாதிக்கப்படுகின்றனர். சமூக தாக்க மதிப்பீடு (SIA) என்பது ஒரு திட்டத்தின் சமூக விளைவுகளை பகுப்பாய்வு செய்தல், கண்காணித்தல் மற்றும் நிர்வகித்தல். சமூகப் பொருளாதார நிலை குறித்த ஒரு ஆய்வு, சமூகப் பொருளாதார நிலை குறித்த அடிப்படைத் தரவை உருவாக்குவதற்கான முதன்மை சமூக-பொருளாதார ஆய்வைப் பயன்படுத்தி ஏற்கனவே மேற்கொள்ளப்பட்டுள்ளது.

4.6.1 எதிர்பார்க்கப்பட்ட தாக்கம்

முதன்மை சமூக-பொருளாதார ஆய்வு மற்றும் நிறுவப்பட்ட இலக்கியங்கள் மற்றும் மக்கள் தொகை கணக்கெடுப்பு தரவு 2011 இல் இருந்து கிடைக்கும் இரண்டாம் நிலை தரவுகள் மூலம், அருகிலுள்ள பகுதியின் சமூக-பொருளாதார நிலையில் நேர்மறையான தாக்கம் இருக்கும் என்று கண்டறியப்பட்டுள்ளது. முன்மொழியப்பட்ட சுரங்க குத்தகைப் பகுதியிலிருந்து 300 மீட்டருக்குள் குடியிருப்பு இல்லை. எனவே, சுரங்கத்தின் வாழ்நாள் முழுவதும் அருகிலுள்ள குடியிருப்புகளில் பெரிய பாதிப்புகள் எதுவும் எதிர்பார்க்கப்படுவதில்லை

4.6.2 தணிப்பு நடவடிக்கைகள்

- இந்த கிளஸ்டர் குவாரி பகுதியில் சுரங்கம் தோண்டினால், உள்ளூர் மக்களில் 42 பேருக்கு வேலை வாய்ப்பு கிடைக்கும். உள்ளூர் மக்கள் முக்கியமாக விவசாயம் மற்றும் சிறு குடிசைத் தொழில்களை நம்பியிருக்கிறார்கள், அங்கு வருமானம் ஒழுங்கற்ற மற்றும் குறைவாக உள்ளது. சுரங்கங்களில் உள்ள வேலைகள் அவர்களின் தனிநபர் வருமானத்தை அதிகரிக்கும் மற்றும் மக்களின் வாழ்க்கை முறையை மேம்படுத்தும்.
- முன்மொழியப்பட்ட சுரங்க குத்தகையின் செயல்பாட்டின் மூலம், பல்வேறு மறைமுக வேலை வாய்ப்புகளும் உருவாக்கப்படும். ஒப்பந்த வேலைகள், ஒப்பந்ததாரர்கள் மூலம் வேலைவாய்ப்பு, ஜீப்கள், லாரிகள், டிராக்டர்கள் மற்றும் பேருந்துகளை வாடகைக்கு இயக்குதல், கேன்டீன்கள், பல்வேறு வகையான கடைகள் மற்றும் போக்குவரத்து தொடர்பான வணிக வழிகள் மூலம் அண்டை கிராமங்களைச் சேர்ந்த பலர் பயனடைவார்கள்.
- உள்ளூர் கிராம மக்களுக்கு வணிகம், ஒப்பந்தப் பணிகள் மற்றும் சாலைகள் போன்ற மேம்பாட்டுப் பணிகள் போன்ற நேரடி வேலைவாய்ப்பு அல்லது மறைமுக வேலைவாய்ப்பு வழங்கப்படும். கிராம மக்கள் குடிநீர், உணவு மற்றும் ஏற்பாடுகள், கொட்டகை போன்ற பிற நலன்புரி வசதிகளையும் பெறலாம்.
- இந்த திட்டத்தில் இருந்து நேரடியாகவும் மறைமுகமாகவும் ராயல்டி, வரி, வரிகள் போன்றவற்றின் மூலம் நிதி வருவாய் மூலம் மாநில மற்றும் மத்திய அரசுகளுக்குப் பயன் பெறலாம்.

• ஏற்றுதல், இறக்குதல் மற்றும் போக்குவரத்து போன்றவற்றின் போது தூசியை அடக்குதல் போன்ற பாதுகாப்பான மற்றும் ஆரோக்கியமான நிலைமைகளுக்கு முறையான ஏற்பாடுகள் செய்யப்படும். தொடர்புடைய வணிக மையங்கள் மற்றும் பிற சிறிய அளவிலான தொழில்களின் வளர்ச்சி சுற்றியுள்ள கிராம மக்களின் சமூக தரத்தை மேம்படுத்த உதவும்.

• சுரங்க நிர்வாகம் இக்கிராமங்களின் மேம்பாட்டிற்கு தொடர்ந்து மருத்துவ முகாம்களை நடத்தி, பள்ளிகளின் பராமரிப்பு, கிராம சாலைகள், குடிநீர் விநியோகம் போன்ற தேவையான உட்கட்டமைப்பு வசதிகளை மேம்படுத்துவதில் உதவி செய்யும்.

4.7 தொழில்சார் ஆரோக்கியம் மற்றும் பாதுகாப்பு

சுரங்கத்தின் செயல்பாட்டுக் கட்டத்தில் தொழில்சார் ஆரோக்கியம் மற்றும் பாதுகாப்பு அபாயங்கள் ஏற்படுகின்றன மற்றும் முதன்மையாக பின்வருவனவற்றை உள்ளடக்குகின்றன:

- 1 சுவாச ஆபத்துகள்
- 1 சத்தம்
- 1 உடல் அபாயங்கள்
- 1 வெடிமருந்து சேமிப்பு மற்றும் கையாளுதல்

4.7.1 சுவாச ஆபத்துகள்

சிலிக்கா தூசியின் நீண்டகால வெளிப்பாடு சிலிகோசிஸை ஏற்படுத்தக்கூடும் பின்வரும் நடவடிக்கைகள் பரிந்துரைக்கப்படுகின்றன:

- 1 எக்ஸ்கவேட்டர் மற்றும் டிப்பர்களின் கேபின்கள் ஏசி மற்றும் ஒலி ஆதாரத்துடன் இணைக்கப்படும்
- 1 தனிப்பட்ட தூசி முகமூடிகளின் பயன்பாடு கட்டாயமாக்கப்படும்

4.7.2 ஒலி

சுரங்க நடவடிக்கைகளின் போது தொழிலாளர்கள் அதிக சத்தத்திற்கு ஆளாக நேரிடும். பின்வரும் நடவடிக்கைகள் செயல்படுத்த முன்மொழியப்பட்டுள்ளன

- 1 எந்தப் பணியாளரும் 85 dB(A) க்கும் அதிகமான இரைச்சல் அளவை ஒரு நாளைக்கு 8 மணி நேரத்திற்கும் மேலாக கேட்கும் பாதுகாப்பு இல்லாமல் வெளிப்படுத்த மாட்டார்கள்.
- 1 8 மணிநேரத்திற்கு சமமான ஒலி அளவு 85 dB(A), உச்ச ஒலி அளவுகள் 140 dB(C) ஐ அடையும் போது அல்லது சராசரி அதிகபட்ச ஒலி அளவு 110 dB(A) ஐ அடையும் போது செவிப்புலன் பாதுகாப்பின் பயன்பாடு தீவிரமாக செயல்படுத்தப்படும்.
- 1 வழங்கப்படும் இயர் மஃப்ஸ் காதில் ஒலி அளவைக் குறைந்தது 85 dB(A) ஆகக் குறைக்கும் திறன் கொண்டதாக இருக்கும்.
- 1 அதிக இரைச்சல் அளவுக்கு வெளிப்படும் தொழிலாளர்களுக்கு அவ்வப்போது மருத்துவ செவிப்புலன் சோதனைகள் செய்யப்படும்.

4.7.3 உடல் அபாயங்கள்

உடல் அபாயங்களைக் கட்டுப்படுத்த பின்வரும் நடவடிக்கைகள் முன்மொழியப்பட்டுள்ளன

7 பணித்தள பாதுகாப்பு மேலாண்மை குறித்த குறிப்பிட்ட பணியாளர்களுக்கு பயிற்சி அளிக்கப்படும்;

7 தற்செயலான பாறை விழுதல் மற்றும் / அல்லது நிலச்சரிவைத் தடுக்க, குறிப்பாக வெடிப்பு நடவடிக்கைகளுக்குப் பிறகு, தொழிலாளர்களுக்கு வெளிப்படும் ஒவ்வொரு மேற்பரப்பையும் பாறை அளவிடுதல் மூலம் பணித் தள மதிப்பீடு செய்யப்படும்;

7 இயற்கை தடைகள், தற்காலிக தண்டவாளங்கள் அல்லது குறிப்பிட்ட ஆபத்து சமிக்ஞைகள் பாறை பெஞ்சுகள் அல்லது தரை மட்டத்திலிருந்து 2 மீட்டருக்கும் அதிகமான உயரத்தில் வேலை செய்யப்படும் மற்ற குழி பகுதிகளில் வழங்கப்படும்;

7 முற்றங்கள், சாலைகள் மற்றும் நடைபாதைகளை பராமரித்தல், போதுமான நீர் வடிகால் வழங்குதல் மற்றும் சாதாரண கிராவல் போன்ற அனைத்து வானிலை மேற்பரப்புடன் வழக்கும் பரப்புகளைத் தடுக்கும்.

4.7.4 தொழில்சார் சுகாதார ஆய்வு

அனைத்து நபர்களும் முன் வேலைவாய்ப்பு மற்றும் அவ்வப்போது மருத்துவ பரிசோதனைக்கு உட்படுத்தப்படுவார்கள். பின்வரும் சோதனைகளை நடத்துவதன் மூலம் பணியாளர்கள் தொழில் சார்ந்த நோய்களுக்கு கண்காணிக்கப்படுவார்கள்.

7 பொது உடல் பரிசோதனைகள்

7 ஆடியோமெட்ரிக் சோதனைகள்

7 முழு மார்பு, எக்ஸ்ரே, நுரையீரல் செயல்பாட்டு சோதனைகள், ஸ்பைரோமெட்ரிக் சோதனைகள்

7 காலமுறை மருத்துவ பரிசோதனை - ஆண்டுதோறும்

7 நுரையீரல் செயல்பாடு சோதனை - ஆண்டுதோறும், தூசி வெளிப்படும்

7 கண் பரிசோதனை

தளத்தில் அத்தியாவசிய மருந்துகள் வழங்கப்படும். மருந்துகள் மற்றும் இதர பரிசோதனை வசதிகள் இலவசமாக வழங்கப்படும். உடனடியாக சிகிச்சைக்காக சுரங்கத்தில் முதலுதவி பெட்டி வைக்கப்படும்.

தேர்ந்தெடுக்கப்பட்ட பணியாளர்களுக்கு தொடர்ந்து முதலுதவி பயிற்சி அளிக்கப்படும். முதலுதவி பயிற்சி பெற்ற உறுப்பினர்களின் பட்டியல்கள் மூலோபாய இடங்களில் காட்டப்படும்.

4.8 சுரங்க கழிவு மேலாண்மை

அங்கீகரிக்கப்பட்ட சுரங்கத் திட்டத்தின்படி, தற்போதைய சுரங்கப் பகுதியில் நடைமுறையில் திடக்கழிவு மற்றும் அதிக சுமை இல்லை. சுரங்கப் பகுதி பாறை வெளிப்பாடு கொண்ட வெற்று நிலப்பரப்பில் உள்ளது மற்றும் மண் உறை இல்லை; எனவே, மண் சேமிப்பு தேவையில்லை. மேலும் முன்மொழியப்பட்ட மீட்டெடுப்பு 100% மற்றும் சேமிப்பிற்காகவோ அல்லது அகற்றுவதற்காகவோ எதிர்பார்க்கப்படும் கழிவுகள் எதுவும் இல்லை..

4.9 சுரங்க மூடல்

சுரங்கத் திட்டங்களில் சுரங்க மூடல் திட்டம் மிக முக்கியமான சுற்றுச்சூழல் தேவை. சுரங்க மூடல் திட்டம் தொழில்நுட்ப, சுற்றுச்சூழல், சமூக, சட்ட மற்றும் நிதி அம்சங்களை முற்போக்கான மற்றும் பிந்தைய மூடல் செயல்பாடுகளை உள்ளடக்கியதாக இருக்க வேண்டும். மூடல் செயல்பாடு என்பது திட்டப்பணி நீக்கப்பட்டதில் இருந்து தொடங்கும் தொடர்ச்சியான செயல்பாடுகள் ஆகும்.

சுரங்கத்தை மூடுவதன் நோக்கம்

- சுரங்க உரிமையாளர்கள், ஒழுங்குமுறை முகமைகள் மற்றும் பொது மக்களால் ஏற்றுக்கொள்ளக்கூடிய தளத்திற்கு உற்பத்தி மற்றும் நிலையான பயன்பாட்டிற்குப் பிறகு உருவாக்க
- பொது சுகாதாரம் மற்றும் சுற்றியுள்ள வாழ்விடங்களின் பாதுகாப்பைப் பாதுகாப்பது
- சுற்றுச்சூழல் பாதிப்பைக் குறைக்க
- மதிப்புமிக்க பண்புகளையும் அழகியலையும் பாதுகாக்க
- பாதகமான சமூக-பொருளாதார தாக்கங்களை சமாளிக்க.

4.9.1 சுரங்க மூடல் அளவுகோல்

சுரங்கத்தை மூடுவதில் உள்ள நிபந்தனைகள் கீழே விவாதிக்கப்பட்டுள்ளன:

4.9.1.1 இயற்பியல் நிலைத்தன்மை

சுரங்க வேலைகள், கட்டிடங்கள், ஓய்வு தங்குமிடங்கள் போன்றவற்றை உள்ளடக்கிய அனைத்து மானுடவியல் கட்டமைப்புகளும், சுரங்கம் செயலிழந்த பிறகு மீதமுள்ளவை இயற்பியல் ரீதியாக நிலையானதாக இருக்க வேண்டும். தோல்வி அல்லது இயற்பியல் ரீதியான சரிவின் விளைவாக பொது சுகாதாரம் மற்றும் பாதுகாப்புக்கு எந்த ஆபத்தையும் அவர்கள் முன்வைக்கக்கூடாது, மேலும் அவர்கள் வடிவமைக்கப்பட்ட செயல்பாடுகளை அவர்கள் தொடர்ந்து செய்ய வேண்டும். முன்மொழியப்பட்ட வடிவமைப்பு காலங்கள் மற்றும் பாதுகாப்பு காரணிகள் வெள்ளம், சூறாவளி, காற்று அல்லது பூகம்பங்கள் போன்ற தீவிர நிகழ்வுகள் மற்றும் அரிப்பு போன்ற பிற இயற்கை நிரந்தர சக்திகளை முழுமையாக கணக்கில் எடுத்துக்கொள்ள வேண்டும்.

4.9.1.2 இரசாயன நிலைத்தன்மை

சுரங்க தளத்தில் திடக்கழிவுகள் இரசாயன நிலைத்தன்மையுடன் இருக்க வேண்டும். இதன் பொருள், உலோகங்கள், உப்புகள் அல்லது கரிம சேர்மங்களின் கசிவுக்கு வழிவகுக்கும் இரசாயன மாற்றங்கள் அல்லது நிலைமைகளின் விளைவுகள் பொது சுகாதாரம் மற்றும் பாதுகாப்பிற்கு ஆபத்தை ஏற்படுத்தக்கூடாது அல்லது சுற்றுச்சூழல் பண்புகளின் சீரழிவை ஏற்படுத்தக்கூடாது. பாதகமான விளைவுகளை ஏற்படுத்தக்கூடிய மாசுபடுத்தும் வெளியேற்றம் முன்கூட்டியே கணிக்கப்பட்டால், இடைநிறுத்தப்பட்ட திடப்பொருட்களை நிலைநிறுத்துதல் அல்லது நீரின் தரம் மற்றும் அளவு போன்றவற்றை மேம்படுத்த செயலற்ற சிகிச்சை போன்ற பொருத்தமான தணிப்பு நடவடிக்கைகள் திட்டமிடப்படலாம். மூடிய சுரங்கத்தைச் சுற்றியுள்ள பகுதியில் உள்ள நீர், மண் மற்றும் காற்றின் தரங்களுக்கு சட்டப்பூர்வ வரம்புகளை மீறும் மாசுபடுத்தும்

செறிவுகளின் பாதகமான விளைவு எதுவும் இல்லை என்பதை கண்காணிப்பு நிரூபிக்க வேண்டும்.

4.9.1.3 உயிரியல் நிலைத்தன்மை

சுற்றியுள்ள சூழலின் ஸ்திரத்தன்மை முதன்மையாக தளத்தின் இயற்பியல் மற்றும் வேதியியல் பண்புகளை சார்ந்துள்ளது, அதேசமயம் சுரங்க தளத்தின் உயிரியல் உறுதிப்பாடு மறுவாழ்வு மற்றும் இறுதி நில பயன்பாட்டுடன் நெருக்கமாக தொடர்புடையது. ஆயினும் கூட, உயிரியல் நிலைத்தன்மையானது, மண்ணின் உறையை நிலைப்படுத்துதல், அரிப்பு/கழுவுதல், கசிவு போன்றவற்றைத் தடுப்பதன் மூலம் உடல் அல்லது இரசாயன நிலைத்தன்மையை கணிசமாக பாதிக்கலாம்.

புனர்வாழ்வுத் திட்டத்தின் முக்கிய நோக்கங்களில் ஒன்று சீர்குலைந்த தளத்தின் மீது ஒரு தாவர உறை பொதுவாக உள்ளது, ஏனெனில் தளத்தை நிலைநிறுத்துவதற்கான சிறந்த நீண்ட கால முறையாக பசுமைச் சூழல் உள்ளது. மறுவாழ்வுத் திட்டத்தின் முக்கிய நிலவேலை கூறுகள் முடிந்ததும், நிலையான தாவர சமூகத்தை நிறுவுவதற்கான செயல்முறை தொடங்குகிறது. மறு தாவரங்களுக்கு, மண்ணின் ஊட்டச்சத்து அளவை மேலாண்மை செய்வது ஒரு முக்கியமான கருத்தாகும். மூன்று சூழ்நிலைகளில் ஊட்டச்சத்துக்களைச் சேர்ப்பது பயனுள்ளதாக இருக்கும்.

7 பரப்பப்பட்ட மேல்மண்ணின் ஊட்டச்சத்து நிலை உள்ள பொருளை விட குறைவாக இருந்தால் எ.கா. சமூக காடுகளின் வளர்ச்சிக்காக

7 இயற்கையாக நிகழும் தாவரங்களை விட அதிக ஊட்டச்சத்து தேவைப்படும் தாவரங்களை வளர்க்கும் நோக்கம் எ.கா. விவசாயத்திற்கான திட்டமிடல்

7 ஈரப்பதம் கட்டுப்படுத்தும் காரணியாக இல்லாத காலங்களில் பூர்வீக தாவரங்களிலிருந்து விரைவான வளர்ச்சியை பெறுவது விரும்பத்தக்கது எ.கா. பசுமை தடைகளின் வளர்ச்சி

சுரங்க மூடல் திட்டம் அங்கீகரிக்கப்பட்ட சுரங்கத் திட்டத்தின்படி இருக்க வேண்டும். சுரங்க மூடல் என்பது அங்கீகரிக்கப்பட்ட சுரங்கத் திட்டத்தின் ஒரு பகுதியாகும் மற்றும் சுரங்க மூடல் திட்டத்தில் விவரிக்கப்பட்டுள்ள செயல்முறையின்படி மூடல் நடவடிக்கைகள் மேற்கொள்ளப்படும்.

அத்தியாயம்- 5: மாற்றுகளின் பகுப்பாய்வு (தொழில்நுட்பம் மற்றும் தளம்)

5.1 அறிமுகம்

திட்ட முன்மொழிவுக்கு மாற்றாக கருதுவது EIA செயல்முறையின் தேவையாகும். ஸ்கோப்பிங் செயல்பாட்டின் போது, ஒரு முன்மொழிவுக்கான மாற்றுக்களை நேரடியாகவோ அல்லது அடையாளம் காணப்பட்ட முக்கிய சிக்கல்களைக் குறிப்பிடுவதன் மூலமாகவோ பரிசீலிக்கலாம் அல்லது சுத்திகரிக்கலாம். மாற்றுக்களின் ஒப்பீடு, குறைந்தபட்ச சுற்றுச்சூழல் தாக்கங்களுடன் திட்ட நோக்கங்களை அடைவதற்கான சிறந்த முறையைத் தீர்மானிக்க உதவுகிறது அல்லது மிகவும் சுற்றுச்சூழல் நட்பு மற்றும் செலவு குறைந்த விருப்பங்களைக் குறிக்கிறது.

5.2 திட்ட தளத்தின் தேர்வின் பின்னணியில் உள்ள காரணிகள்

பாக்கம் கிராமங்களில் சாதாரண கல் மற்றும் கிராவல் குவாரி திட்டங்கள் ஒரு குறிப்பிட்ட தளமாகும். முன்மொழியப்பட்ட சுரங்க குத்தகைப் பகுதி பின்வரும் நன்மைகளைக் கொண்டுள்ளது: -

- கனிம வைப்பு காடு அல்லாத பகுதியில் ஏற்படுகிறது.
- திட்டப் பகுதிக்குள் குடியிருப்பு இல்லை; எனவே ஆர் & ஆர் சிக்கல்கள் எதுவும் இல்லை.
- சுரங்க குத்தகைக்கு பயன்படுத்தப்பட்ட பகுதிகளில் ஆறு, ஓடை, நல்லா மற்றும் நீர்நிலைகள் இல்லை.
- இந்த பிராந்தியத்தில் திறமையான, அரை திறமையான மற்றும் திறமையற்ற தொழிலாளர்கள் கிடைப்பது.
- மருத்துவம், தீயணைப்பு, கல்வி, போக்குவரத்து, தகவல் தொடர்பு மற்றும் உள்கட்டமைப்பு வசதிகள் போன்ற அனைத்து அடிப்படை வசதிகளும் நன்கு இணைக்கப்பட்டு அணுகக்கூடியதாக உள்ளது.
- சுரங்க நடவடிக்கைகள் நிலத்தடி நீர் மட்டத்தில் குறுக்கிடாது. எனவே, நிலத்தடி நீர் சுற்றுச்சூழலுக்கு எந்த பாதிப்பும் இல்லை.
- ஆய்வுப் பகுதி நில அதிர்வு மண்டலத்தில் விழுகிறது - II, கடந்த கால வரலாற்றில் நிலச்சரிவு, நிலநடுக்கம், சரிவு போன்ற பெரிய வரலாறுகள் எதுவும் இல்லை.

5.3 மாற்று தளத்தின் பகுப்பாய்வு

அனைத்து சுரங்க தளங்களும் கனிம குறிப்பிட்டவை என்பதால் மாற்று எதுவும் பரிந்துரைக்கப்படவில்லை.

5.4 முன்மொழியப்பட்ட தொழில்நுட்பத்தைத் தேர்ந்தெடுப்பதற்குப் பின்னால் உள்ள காரணிகள்

இயந்திரமயமாக்கப்பட்ட திறந்த வார்ப்பு சுரங்க செயல்பாடு, துளையிடுதல் மற்றும் வெடிக்கும் முறை அப்பகுதியில் சாதாரண கல்லைப் பிரித்தெடுக்க பயன்படுத்தப்படும். பயன்படுத்தப்பட்ட அனைத்து சுரங்க குத்தகை பகுதிகளும் பின்வரும் நன்மைகளைக் கொண்டுள்ளன -

- கனிம படிவு ஒரே மாதிரியாகவும், பாத்தோலித் உருவாக்கமாகவும் இருப்பதால், நிலத்தடி முறையை விட திறந்தவெளி வேலை செய்யும் முறை விரும்பப்படுகிறது.
- பொருள் தோண்டுதலின் உதவியுடன் டம்பர்கள் / டிரிப்பர்களில் ஏற்றப்பட்டு தேவைப்படும் வாடிக்கையாளர்களுக்கு கொண்டு செல்லப்படும்.
- வெடித்தல் மற்றும் துளையிடுதல் கிடைப்பதுடன் கட்டுப்படுத்தப்பட்ட வெடித்தல் தொழில்நுட்பம் தேவையான துண்டு துண்டாக கொடுக்கிறது, இதனால் கனிமம் பாதுகாப்பாக கையாளப்பட்டு இரண்டாம் நிலை வெடிப்பு இல்லாமல் பயன்படுத்தப்படுகிறது.
- குவாரி நடவடிக்கைகளுக்குத் தகுந்த அரை திறன் கொண்ட தொழிலாளர்கள் அருகில் உள்ள கிராமங்களைச் சுற்றி எளிதாகக் கிடைக்கும்

5.5 மாற்றுத் தொழில்நுட்பத்தின் பகுப்பாய்வு

இந்த திட்டங்களுக்கு திறந்தவெளி இயந்திரமயமாக்கப்பட்ட முறை தேர்ந்தெடுக்கப்பட்டுள்ளது. இந்த தொழில்நுட்பம் குறைவான சூல்கொள்ளல் காலத்தைக் கொண்டுள்ளது, பொருளாதார ரீதியாக லாபகரமானது, பாதுகாப்பானது மற்றும் குறைந்த உழைப்புச் செலவைக் கொண்டது. சந்தை நிலைமைக்கு ஏற்ப உற்பத்தியை அதிகரிக்க அல்லது குறைக்க இந்த முறை உள்ளமைந்த நெகிழ்வுத்தன்மையைக் கொண்டுள்ளது.

அத்தியாயம்-6 சுற்றுச்சூழல் கண்காணிப்பு திட்டம்

6.0 பொது

MoEF வழங்கிய சுற்றுச்சூழல் அனுமதி கடிதம் மற்றும் மாநில மாசுக்கட்டுப்பாட்டு வாரியத்தால் வழங்கப்பட்ட இயக்க ஒப்புதல் ஆகியவற்றில் குறிப்பிடப்பட்டுள்ள நிபந்தனைகளின்படி பல்வேறு சுற்றுச்சூழல் கூறுகளுக்கு சுற்றுச்சூழல் கண்காணிப்பு மேற்கொள்ளப்படும். சட்டப்பூர்வ தேவைகளின்படி கண்காணிப்பு அறிக்கைகள் கட்டுப்பாட்டாளரிடம் சமர்ப்பிக்கப்படும். முழு கண்காணிப்பு பணியும் MoEF & CC / NABL அங்கீகரிக்கப்பட்ட ஆய்வகங்களால் மேற்கொள்ளப்படும்.

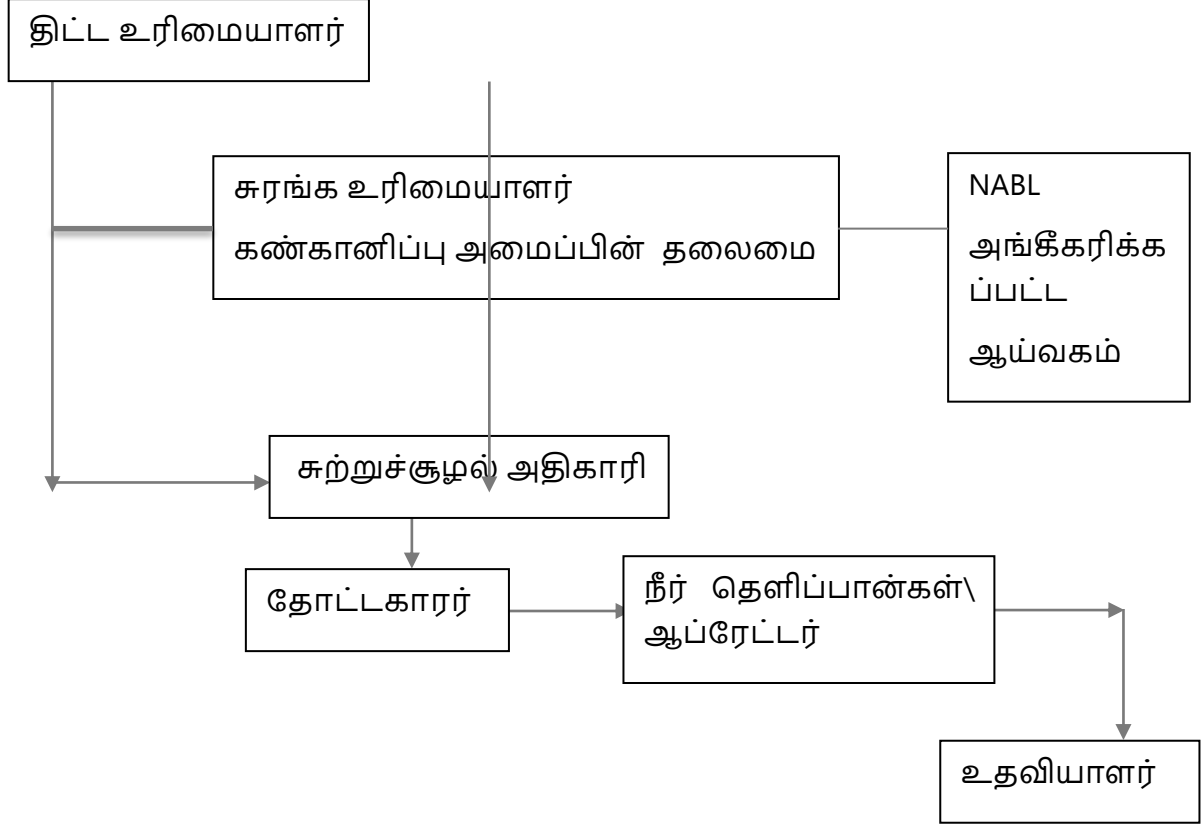
சுற்றுச்சூழல் அளவுருக்களின் கண்காணிப்பு மற்றும் மதிப்பீடு சுற்றுச்சூழலில் நிகழக்கூடிய சாத்தியமான மாற்றங்களைக் குறிக்கிறது, இது இயற்கை சூழலின் நிலையை பராமரிக்க தேவையான இடங்களில் சரிசெய்யும் நடவடிக்கைகளை செயல்படுத்த வழி வகுக்கிறது. ஏற்றுக்கொள்ளப்பட்ட நடவடிக்கைகளின் செயல்திறன் அல்லது குறைபாட்டை மதிப்பிடுவதற்கு மதிப்பீடு மிகவும் பயனுள்ள கருவியாகும் மற்றும் எதிர்கால திருத்தங்களுக்கான நுண்ணறிவை வழங்குகிறது.

6.1 கண்காணிப்பு பொறிமுறையின் முறை

EMP நடைமுறைப்படுத்தல் மற்றும் அவ்வப்போது கண்காணிப்பு ஆகியவை கிளஸ்டர் குவாரிகளில் ஆதரவாளர்கள் மற்றும் அந்தந்த குவாரி உரிமையாளர்களால் மேற்கொள்ளப்படும். முன்மொழியப்பட்ட திட்டத்தால் ஏற்படும் பாதிப்புகளை கண்காணிப்பதற்காக ஒரு விரிவான கண்காணிப்பு பொறிமுறை வகுக்கப்பட்டுள்ளது; சுரங்க மேலாண்மை நிலை சுற்றுச்சூழல் பாதுகாப்பு நடவடிக்கைகள், தூசி அடக்குதல், கழிவு நீரை சுத்திகரிப்பு மற்றும் மறுசுழற்சி செய்தல், வெடிப்பு மற்றும் நில அதிர்வு காரணமாக ஏற்படும் சத்தத்தை கட்டுப்படுத்துதல், இயந்திரங்கள் மற்றும் வாகனங்களை பராமரித்தல், சுரங்க வளாகத்தில் வீட்டு பராமரிப்பு, தோட்டம், மறுபுறம் செயல்படுத்துதல், பகுதி மட்டத்தை செயல்படுத்துதல் தோட்டம் மற்றும் பசுமையான சுற்றுச்சூழல் மேலாண்மை திட்டம் மற்றும் சுற்றுச்சூழல் அனுமதி நிலைமைகள் போன்ற பாதுகாப்பு நடவடிக்கைகள் முன்மொழிபவரால் கண்காணிக்கப்படும். பசுமை அரண் மேம்பாடு, சுற்றுச்சூழல் தரக் கண்காணிப்பு போன்றவற்றில்,

EMP மற்றும் பிற சுற்றுச்சூழல் பாதுகாப்பு நடவடிக்கைகளைக் கண்காணிக்க பின்வரும் உறுப்பினர்களைக் கொண்ட குவாரியில் சுற்றுச்சூழல் கண்காணிப்பு செல் (EMC) அமைக்கப்படும்.

சுற்றுச்சூழல் கண்காணிப்பு செல்



இந்த கலத்தின் பொறுப்புகள்:

- மாசுக்கட்டுப்பாட்டு நடவடிக்கைகளை செயல்படுத்துதல்
- திட்டத்தை செயல்படுத்துவதை கண்காணித்தல்
- தோட்டத்திற்கு பிந்தைய பராமரிப்பு
- எடுக்கப்பட்ட மாசுக் கட்டுப்பாட்டு நடவடிக்கைகளின் செயல்திறனை சரிபார்க்க
- சுற்றுச்சூழலுடன் தொடர்புடைய பிற செயல்பாடு
- தேவைப்படும்போது நிபுணரின் ஆலோசனையைப் பெறுதல்.

சுற்றுச்சூழல் கண்காணிப்பு குழு தளத்தில் உள்ள அனைத்து கண்காணிப்பு திட்டங்களையும் ஒருங்கிணைக்கும் மற்றும் இவ்வாறு உருவாக்கப்படும் தரவு தொடர்ந்து மாநில ஒழுங்குமுறை நிறுவனங்களுக்கு இணக்க நிலை அறிக்கைகளாக வழங்கப்படும்.

கண்காணிக்கப்படும் சுற்றுச்சூழல் பண்புகளின் மாதிரி மற்றும் பகுப்பாய்வு அறிக்கை ஒவ்வொரு முன்மொழியப்பட்ட திட்ட ஆதரவாளராலும் அரையாண்டு மற்றும் ஆண்டுக்கு ஒரு இடைவெளியில் தமிழ்நாடு மாசுக் கட்டுப்பாட்டு வாரியத்திற்கு (TNPCB)

சமர்ப்பிக்கப்படும். அரையாண்டு அறிக்கைகள் சுற்றுச்சூழல் மற்றும் வன அமைச்சகம், பிராந்திய அலுவலகம் மற்றும் SEIAA ஆகியவற்றிற்கும் சமர்ப்பிக்கப்படுகின்றன.

சுற்றுச்சூழல் பண்புகளின் மாதிரி மற்றும் பகுப்பாய்வு மத்திய மாசுக் கட்டுப்பாட்டு வாரியம் (CPCB) / சுற்றுச்சூழல், வனம் மற்றும் காலநிலை மாற்ற அமைச்சகம் (MoEF & CC) வழிகாட்டுதல்களின்படி இருக்கும்.

6.2 தணிப்பு நடவடிக்கைகளின் அமலாக்க அட்டவணை

முன்மொழியப்பட்ட திட்டத்தின் செயல்பாடுகளால் சுற்றுச்சூழலுக்கு ஏற்படும் பாதிப்பைக் குறைக்கும் வகையில் அத்தியாயம்-4 இல் முன்மொழியப்பட்ட தணிப்பு நடவடிக்கைகள் செயல்படுத்தப்படும். தணிப்பு நடவடிக்கைகளின் அமலாக்க அட்டவணை 6.1 இல் கொடுக்கப்பட்டுள்ளது.

அட்டவணை 6.1 அமலாக்க அட்டவணை

வ.எண்	பரிந்துரைகள்	கால கட்டம்	அட்டவணை
1	நில சுற்றுச்சூழல் கட்டுப்பாட்டு நடவடிக்கைகள்	திட்டத்தை செயல்படுத்துவதற்கு முன்	திட்டம் தொடங்கிய உடனேயே
2	மண் தரக் கட்டுப்பாட்டு நடவடிக்கைகள்	திட்டத்தை செயல்படுத்துவதற்கு முன்	திட்டம் தொடங்கிய உடனேயே
3	நீர் மாசு கட்டுப்பாட்டு நடவடிக்கைகள்	திட்டத்தை செயல்படுத்துவதற்கு முன் மற்றும் சுரங்க நடவடிக்கையுடன்	உடனடியாக மற்றும் திட்டத்தின் முன்னேற்றம்
4	காற்று மாசு கட்டுப்பாட்டு நடவடிக்கைகள்	திட்டத்தை செயல்படுத்துவதற்கு முன் மற்றும் சுரங்க நடவடிக்கையுடன்	உடனடியாக மற்றும் திட்டத்தின் முன்னேற்றம்
5	ஒலி மாசுக் கட்டுப்பாட்டு நடவடிக்கைகள்	திட்டத்தை செயல்படுத்துவதற்கு முன் மற்றும் சுரங்க நடவடிக்கையுடன்	உடனடியாக மற்றும் திட்டத்தின் முன்னேற்றம்
6	சுற்றுச்சூழல் சூழல்	சுரங்க நடவடிக்கைகளுடன் ஒவ்வொரு ஆண்டும் கட்டம் வாரியாக செயல்படுத்தப்படும்	உடனடியாக மற்றும் திட்டத்தின் முன்னேற்றம்

6.3 கண்காணிப்பு அட்டவணை மற்றும் அதிர்வெண்

சுரங்க நடவடிக்கைகளில் சுற்றுச்சூழல் கண்காணிப்பு பின்வருமாறு மேற்கொள்ளப்படும்:

- காற்றின் தரம்;
- நீர் மற்றும் கழிவு நீர் தரம்;
- ஒலி மட்டங்கள்;
- மண்ணின் தரம்; மற்றும்
- பசுமை அரண் மேம்பாடு

கண்காணிப்பு விவரங்கள் அட்டவணை 6.2 இல் விவரிக்கப்பட்டுள்ளன

அட்டவணை 6.2: முன்மொழியப்பட்ட கண்காணிப்பு அட்டவணை

வ. எண்.	சுற்று சூழல் தரவுகள்	இடங்கள்	கண்காணிப்பு		அளவுருக்கள்
			காலம்	அதிர்வெண்	
1	காற்று தரம்	2 இடங்கள் (1 மையம் & 1 இடையகம்)	24 மணி நேரம்	6 மாதங்களுக்கு ஒரு முறை	PM _{2.5} , PM ₁₀ , SO ₂ and NO _x .
2	வானிலை ஆய்வு	காற்று கண்காணிப்பு & ஐஎம்டி இரண்டாம் நிலை தரவு	மணிநேரம் / தினசரி	தொடர்ச்சியான ஆன்லைன் கண்காணிப்பு	காற்றின் வேகம், காற்றின் திசை, வெப்பநிலை, ஈரப்பதம் மற்றும் மழைப்பொழிவு
3	நீர் தர கண்காணிப்பு	2 இடங்கள் (1 மேற்பரப்பு நீர் & 1 நிலத்தடி நீர்)	-	6 மாதங்களுக்கு ஒரு முறை	IS: 10500, 1993 & CPCB விதிமுறைகளின் கீழ் குறிப்பிடப்பட்டுள்ள அளவுருக்கள்
4	நீர் அமைப்பு	குறிப்பிட்ட கிணறுகளில் 1 கிமீ சுற்றளவில் இடையக மண்டலத்தில் திறந்த கிணறுகளில் நீர் மட்டம்	-	6 மாதங்களுக்கு ஒரு முறை	ஆழம்
5	சத்தம்	2 இடங்கள் (1 மையம் & 1 இடையகம்)	மணிநேரம் / தினசரி	6 மாதங்களுக்கு ஒரு முறை	Leq, Lmax, Lmin, Leq பகல் மற்றும் இரவு
6	அதிர்வு	அருகில் உள்ள குடியிருப்பில்	-	வெடிக்கும் செயல்பாட்டின் போது	உச்ச துகள் வேகம்
7	மண்	2 இடங்கள் (1 மையம் & 1 இடையகம்)	-	6 மாதங்களுக்கு ஒரு முறை	இயற்பியல் மற்றும் வேதியியல் பண்புகள்
8	பசுமை அரண்	திட்ட பகுதிக்குள்	தினசரி	மாதங்களுக்கு ஒரு முறை	பராமரிப்பு

ஆதாரம்: கனிம சுரங்கத்திற்கான கையேட்டின் வழிகாட்டுதல், பிப்ரவரி 2010

6.4 EMP க்கான பட்ஜெட் ஒதுக்கீடு

சுற்றுச்சூழல் பண்புகளை கண்காணிப்பதற்கான செலவு, கண்காணிக்கப்பட வேண்டிய அளவுரு, அதிர்வெண் கொண்ட இடங்களை மாதிரி/கண்காணித்தல் மற்றும் ஒவ்வொரு முன்மொழிவுக்கும் எதிரான செலவு ஒதுக்கீடு ஆகியவை அட்டவணை 6.3 இல் காட்டப்பட்டுள்ளன. NABL / MoEF ஆல் அங்கீகரிக்கப்பட்ட வெளிப்புற ஆய்வகத்திற்கு கண்காணிப்பு பணி வெளி ஆதாரமாக செய்யப்படும்.

சுரங்கத் திட்ட காலத்திற்கு ஒரு முன்மொழியப்பட்ட குவாரிக்கான சுற்றுச்சூழல் கண்காணிப்பு திட்டத்திற்கான உத்தேச மொத்த செலவு ரூ.3,80,000/- ஆகும்.

அட்டவணை 6.3 சுற்றுச்சூழல் கண்காணிப்பு பட்ஜெட்

அளவுரு	ஆண்டுக்கான தொடர் செலவு
காற்று தரம் வானிலையியல் நீர் தரம் நீரியல் மண்ணின் தரம் சத்தம் தரம் அதிர்வு ஆய்வு பசுமை அரண்	ரூ. 3,80,000
மொத்தம்	ரூ. 3,80,000

6.5 கண்காணிக்கப்பட்ட தரவுகளின் அறிக்கையிடல் அட்டவணைகள்

காற்றின் தரம், நீரின் தரம், இரைச்சல் அளவுகள் மற்றும் பிற சுற்றுச்சூழல் பண்புக்கூறுகள் பற்றிய கண்காணிக்கப்படும் தரவு, தேவையான திருத்த நடவடிக்கைகளை எடுப்பதற்காக சுரங்க மேலாண்மை நிலை மற்றும் அமைப்பின் தலைவர் ஆகியோரால் அவ்வப்போது ஆய்வு செய்யப்படும். கண்காணிப்புத் தரவுகள் தமிழ்நாடு மாநில மாசுக்கட்டுப்பாட்டு வாரியத்திடம் CTO நிபந்தனைகள் மற்றும் சுற்றுச்சூழல் தணிக்கை அறிக்கைகளுக்கு இணங்க ஒவ்வொரு ஆண்டும் MoEF& CC மற்றும் அரையாண்டு இணக்க கண்காணிப்பு அறிக்கைகள் MoEF& CC பிராந்திய அலுவலகம் மற்றும் SEIAA க்கு சமர்ப்பிக்கப்படும்.

காலமுறை அறிக்கைகள் சமர்ப்பிக்கப்பட வேண்டியவை: -

- MoEF& CC - அரையாண்டு நிலை அறிக்கை
- TNPCB - அரையாண்டு நிலை அறிக்கை
- புவியியல் மற்றும் சுரங்கத் துறை: காலாண்டு, அரையாண்டு வருடாந்திர அறிக்கைகள்

சுரங்க மேலாளர்/முகவர் தவிர, காலமுறை அறிக்கைகளை -

- சுரங்க பாதுகாப்பு இயக்குனர்,
- தொழிலாளர் அமலாக்க அதிகாரி,
- துறையால் நிர்ணயிக்கப்பட்ட விதிமுறைகளின்படி வெடிபொருட்களைக் கட்டுப்படுத்துபவர்.

அத்தியாயம்-7-கூடுதல் ஆய்வுகள்

7.0 பொது

திட்ட முன்மொழிபவர் மற்றும் ஒழுங்குமுறை ஆணையத்தால் அடையாளம் காணப்பட்ட வகைகளின்படி பின்வரும் கூடுதல் ஆய்வுகள் செய்யப்பட்டன. பொதுமக்கள் மற்றும் பிற பங்குதாரர்களால் அடையாளம் காணப்பட்ட வகைகள் பொது மக்கள் கருத்து கேட்பு கூட்டம் பிறகு இணைக்கப்படும்.

7 பொது ஆலோசனை

7 இடர் மதிப்பீடு

7 பேரிடர் மேலாண்மை திட்டம்

- ஒட்டுமொத்த தாக்க ஆய்வு
- பிளாஸ்டிக் கழிவு மேலாண்மை
- கோவிட் பிந்தைய சுகாதார மேலாண்மை திட்டம்

7.1 பொது ஆலோசனை

தமிழ்நாடு மாசுக்கட்டுப்பாட்டு வாரியத்தின் (TNPCB) உறுப்பினர் செயலாளருக்கான விண்ணப்பம், திட்டத் தளத்தில் அல்லது மாவட்டத்தில் அதன் அருகாமையில் பரந்த அளவிலான பொதுமக்களின் பங்களிப்பை உறுதிசெய்யும் வகையில், முறையாக, நேரக்கட்டுப்பாடு மற்றும் வெளிப்படையான முறையில் பொது மக்கள் கருத்து கேட்பு கூட்டம் நடத்த வேண்டும். வரைவு EIA / EMP அறிக்கை மற்றும் பொது மக்கள் கருத்து கேட்பு கூட்டம் நடவடிக்கைகளின் முடிவுகள் இறுதி EIA/EMP அறிக்கையில் விவரிக்கப்படும்.

7.2 இடர் மதிப்பீடு

2002 ஆம் ஆண்டு டிசம்பர் 31 ஆம் தேதியிட்ட சுற்றறிக்கை எண்.13 இன் படி, தன்பாத் சுரங்கப் பாதுகாப்பு இயக்குநரகம் (டிஜிஎம்எஸ்) வழங்கிய குறிப்பிட்ட இடர் மதிப்பீட்டு வழிகாட்டுதலின் அடிப்படையில் இடர் மதிப்பீட்டிற்கான வழிமுறை உருவாக்கப்பட்டுள்ளது. டிஜிஎம்எஸ் இடர் மதிப்பீட்டு செயல்முறை நோக்கம் கொண்டது. பணிச்சூழல் மற்றும் அனைத்து செயல்பாடுகளிலும் இருக்கும் மற்றும் சாத்தியமான அபாயங்களைக் கண்டறிந்து, உடனடி கவனம் தேவைப்படுபவர்களுக்கு முன்னுரிமை அளிப்பதற்காக அந்த ஆபத்துகளின் அபாய அளவை மதிப்பிடுதல். மேலும், இந்த ஆபத்துக்களுக்குப் பொறுப்பான வழிமுறைகள் அடையாளம் காணப்பட்டு, அவற்றின் கட்டுப்பாட்டு நடவடிக்கைகள், கால அட்டவணையில் அமைக்கப்பட்டது, துல்லியமான பொறுப்புகளுடன் பதிவு செய்யப்படுகின்றன.

DGMS வழங்கிய உலோக சுரங்கத்தை நிர்வகிப்பதற்கான தகுதிச் சான்றிதழை வைத்திருக்கும் தகுதி வாய்ந்த சுரங்க மேலாளரின் வழிகாட்டுதலின் கீழ் முழு குவாரி நடவடிக்கையும் மேற்கொள்ளப்படும். இடர் மதிப்பீடு என்பது விபத்துகளைத் தடுப்பதற்கும், அது நிகழாமல் தடுக்க தேவையான நடவடிக்கைகளை எடுப்பதற்கும் ஆகும்.

இந்த முன்மொழியப்பட்ட சுரங்கம் மற்றும் அதனுடன் தொடர்புடைய செயல்பாடுகள் தொடர்பாக மனித தூண்டுதலால் ஏற்படும் அபாயங்களின் காரணிகள் விரிவான பகுப்பாய்வுடன் சுரங்கத்திற்கான காரணங்கள் மற்றும் கட்டுப்பாட்டு நடவடிக்கைகள் கீழே அட்டவணை 7.1 இல் கொடுக்கப்பட்டுள்ளன.

அட்டவணை 7.1 இடர் மதிப்பீடு & கட்டுப்பாட்டு நடவடிக்கைகள்

வ.எண்	ஆபத்து காரணிகள்	ஆபத்துக்கான காரணங்கள்	கட்டுப்பாட்டு நடவடிக்கைகள்
1	வெடிபொருட்கள் மற்றும் கனரக சுரங்க இயந்திரங்கள் காரணமாக விபத்துக்கள்	தவறான கையாளுதல் மற்றும் பாதுகாப்பற்ற பணி நடைமுறை	<ul style="list-style-type: none"> ▪ அனைத்து பாதுகாப்பு முன்னெச்சரிக்கைகள் மற்றும் சுரங்க சட்டம், 1952, மெட்டாலிஃபெரஸ் சுரங்க ஒழுங்குமுறை, 1961 மற்றும் சுரங்க விதிகள், 1955 ஆகியவற்றின் விதிகள் அனைத்து சுரங்க நடவடிக்கைகளின் போதும் கண்டிப்பாக பின்பற்றப்படும்; ▪ அருகிலுள்ள குழு தொழிற்பயிற்சி மையத்தில் உள்ள பயிற்சிக்கு தொழிலாளர்கள் அனுப்பப்படுவார்கள் ▪ அங்கீகரிக்கப்படாத நபர்களின் நுழைவு தடை செய்யப்படும்; ▪ சுரங்க அலுவலக வளாகம் மற்றும் சுரங்கப் பகுதியில் தீயணைப்பு மற்றும் முதலுதவி ஏற்பாடுகள்; ▪ பாதுகாப்பு காலணி, ஹெல்மெட், கண்ணாடி போன்ற அனைத்து பாதுகாப்பு உபகரணங்களின் ஏற்பாடுகளும் ஊழியர்களுக்குக் கிடைக்கும் மற்றும் அவற்றின் பயன்பாட்டிற்கான வழக்கமான சோதனை ▪ அங்கீகரிக்கப்பட்ட திட்டங்களின்படி குவாரி வேலை செய்தல் மற்றும் சுரங்கத் திட்டங்களை தொடர்ந்து புதுப்பித்தல்; ▪ சுரங்கத்தின் பக்கங்களை தினசரி அடிப்படையில் சுத்தம் செய்வது, அதிகப்படியான அல்லது குறைப்பு ஏற்படுவதைத் தவிர்ப்பதற்காக தினமும் செய்யப்பட வேண்டும்;

			<ul style="list-style-type: none"> ▪ வெடிபொருட்களைக் கையாளுதல், சார்ஜ் செய்தல் மற்றும் சுடுதல் ஆகியவை சுரங்க மேலாளரின் மேற்பார்வையின் கீழ் மட்டுமே திறமையான நபர்களால் மேற்கொள்ளப்படும்; ▪ உற்பத்தியாளரின் வழிகாட்டுதல்களின்படி அனைத்து சுரங்க உபகரணங்களையும் பராமரித்தல் மற்றும் சோதனை செய்தல்.
2	துளையிடுதல்	<p>முறையற்ற மற்றும் பாதுகாப்பற்ற நடைமுறைகள்</p> <p>அழுத்தப்பட்ட காற்றின் அதிக அழுத்தம் காரணமாக, குழல்களை வெடிக்கலாம்</p> <p>துரப்பண கம்பி உடைந்து போகலாம்</p>	<ul style="list-style-type: none"> ▪ துளையிடுதலுக்காக (SOP) நிறுவப்பட்ட பாதுகாப்பான இயக்க முறை கண்டிப்பாக பின்பற்றப்படும். ▪ பயிற்சி பெற்ற ஆபரேட்டர்கள் மட்டுமே பணியமர்த்தப்படுவார்கள். ▪ பிளாஸ்டர் / பிளாஸ்டிங் ஃபோர்மேன் அனைத்து இடங்களையும் முழுமையாக ஆய்வு செய்யும் வரை, துப்பாக்கிச் சூடு நடத்தப்பட்ட பகுதியில் எந்த துளையிடுதலும் தொடங்கப்படக்கூடாது. ▪ துளையிடுதல் நேரடியாக ஒன்றன் மேல் ஒன்றாக உள்ள இடங்களில் பெஞ்சுகளில் ஒரே நேரத்தில் மேற்கொள்ளப்படக்கூடாது. ▪ ஆபரேட்டர் கையேட்டின்படி கம்பர்சர் மற்றும் துரப்பண உபகரணங்களில் உள்ள தேய்ந்து போன பாகங்களை அவ்வப்போது தடுப்பு பராமரிப்பு மற்றும் மாற்றுதல். ▪ அனைத்து பயிற்சி அலகுகளும் ஈரமான துளையிடுதலுடன் வழங்கப்பட வேண்டும், திறமையான வேலை நிலையில் பராமரிக்கப்பட வேண்டும். ▪ ஆபரேட்டர் அனைத்து தனிப்பட்ட பாதுகாப்பு உபகரணங்களையும் தவறாமல் பயன்படுத்த வேண்டும்.
3	வெடித்தல்	பறக்கும் பாறை,	<ul style="list-style-type: none"> ▪ விதிமுறைகளின்படி ஒரு

		<p>தரை அதிர்வு, சத்தம் மற்றும் தூசி.</p> <p>முறையற்ற மின்னூட்டம், ஸ்டெம்மிங் & வெடித்தல்/ வெடித்தல் துளைகளை சீர்த்திருத்தம் செய்தல்</p> <p>வாகனங்களின் இயக்கத்தால் அதிர்வு</p>	<p>தாமதத்திற்கு அதிகபட்ச கட்டணத்தை கட்டுப்படுத்தவும் மற்றும் உகந்த வெடிப்பு துளை வடிவத்தின் மூலம், அதிர்வுகள் அனுமதிக்கப்பட்ட வரம்பிற்குள் கட்டுப்படுத்தப்படும் மற்றும் வெடிப்பு பாதுகாப்பாக நடத்தப்படும்.</p> <p>வெடித்தல் துளைகளை மின்னூட்டம் செய்தல், ஸ்டெம்மிங் & வெடித்தல்/பயரிங் செய்வதற்கான SOP, செயல்பாட்டின் ஆரம்ப கட்டத்தில் பிளாஸ்டிங் குழுவினரால் பின்பற்றப்படும். ஷாட்கள் பகல் நேரத்தில் மட்டுமே சுடப்படுகின்றன.</p> <p>எந்த ஒரு நாளில் சார்ஜ் செய்யப்பட்ட அனைத்து துளைகளும் அதே நாளில் சுடப்படும்.</p> <p>ஆபத்து மண்டலம் தெளிவாக வரையறுக்கப்படும் (சிவப்புக் கொடிகள் மூலம்)</p>
4	போக்குவரத்து	<p>விபத்து மற்றும் காயங்களுக்கு பங்களிக்கும் சாத்தியமான அபாயங்கள் மற்றும் பாதுகாப்பற்ற வேலைகள்</p> <p>பொருள் அதிக சுமை</p> <p>வாகனத்தை முந்திச் செல்லும் போது</p> <p>டிரக்கை இயக்குபவர் தனது அறையை ஏற்றும்போது அதை விட்டு</p>	<ul style="list-style-type: none"> ▪ வேலையைத் தொடங்கும் முன், ஓட்டுநர்கள் டம்பர்/டிரக்/டிப்பரில் எண்ணெய்(கள்), எரிபொருள் மற்றும் நீர் நிலைகள், டயர் வீக்கம், பொதுத் தூய்மை, பிரேக்குகள், ஸ்டீயரிங் அமைப்பு, தானாக இயக்கப்படும் ஆடியோ-விஷுவல் ரிவர்சிங் அலாரம், பின்புறம் உள்ளிட்ட எச்சரிக்கை சாதனங்களை நேரில் சரிபார்ப்பார்கள். கண்ணாடிகள், பக்கவாட்டு விளக்குகள் போன்றவை நல்ல நிலையில் உள்ளன. ▪ எந்த ஒரு அங்கீகரிக்கப்படாத நபரையும் வாகனத்தில் சவாரி செய்ய அனுமதிக்காதீர்கள் அல்லது எந்த அங்கீகரிக்கப்படாத நபரையும் வாகனத்தை இயக்க அனுமதிக்காதீர்கள். ▪ குழிவான கண்ணாடிகள்

		வெளியேறுகிறார்.	<ul style="list-style-type: none"> ▪ அனைத்து மூலைகளிலும் வைக்கப்பட வேண்டும் ▪ அனைத்து வாகனங்களும் ஒவ்வொரு முனை புள்ளியிலும் ஒரு ஸ்பாட்டருடன் ரிவர்ஸ் ஹாரன் பொருத்தப்பட்டிருக்க வேண்டும் ▪ வாகனத் திறனுக்கு ஏற்ப ஏற்றுதல் ▪ ஆபரேட்டர் கையேட்டின்படி வாகனங்களை அவ்வப்போது பராமரித்தல்
5	இயற்கை சீற்றங்கள்	எதிர்பாராத சம்பவங்கள்	<ul style="list-style-type: none"> ▪ மழைநீர் வெள்ளத்தில் மூழ்குவதைத் தடுக்க தப்பிக்கும் வழிகள் வழங்கப்படும் ▪ தீயை அணைக்கும் கருவிகள் மற்றும் மணல் வாளிகள்
6	சுரங்க பெஞ்சுகள் மற்றும் குழி சாய்வு	சாய்வு வடிவியல், புவியியல் அமைப்பு	<ul style="list-style-type: none"> ▪ குழி சாய்வு 60° கீழே இருக்க வேண்டும் மற்றும் ஒவ்வொரு பெஞ்சு உயரம் 5 மீ இருக்க வேண்டும்

ஆதாரம்: FAE & EC ஆல் பகுப்பாய்வு செய்யப்பட்டு முன்மொழியப்பட்டது

7.3 பேரிடர் மேலாண்மைத் திட்டம்

நிலநடுக்கம், நிலச்சரிவு போன்ற இயற்கை பேரழிவுகள் கடந்த கால வரலாற்றில் பதிவு செய்யப்படவில்லை, ஏனெனில் நிலப்பரப்பு நில அதிர்வு மண்டலம் III இன் கீழ் வகைப்படுத்தப்பட்டுள்ளது. இப்பகுதி கடலில் இருந்து வெகு தொலைவில் உள்ளதால் கடும் வெள்ளம் மற்றும் சுனாமியால் ஏற்படும் பேரழிவை எதிர்பார்க்கவில்லை.

பேரிடர் மேலாண்மைத் திட்டம், உயிர் பாதுகாப்பு, சுற்றுச்சூழலைப் பாதுகாத்தல், நிறுவலின் பாதுகாப்பு, உற்பத்தி மற்றும் காப்புச் செயல்பாடுகளை மறுசீரமைப்பு செய்தல் போன்ற முன்னுரிமைகளை உறுதி செய்வதை நோக்கமாகக் கொண்டுள்ளது.

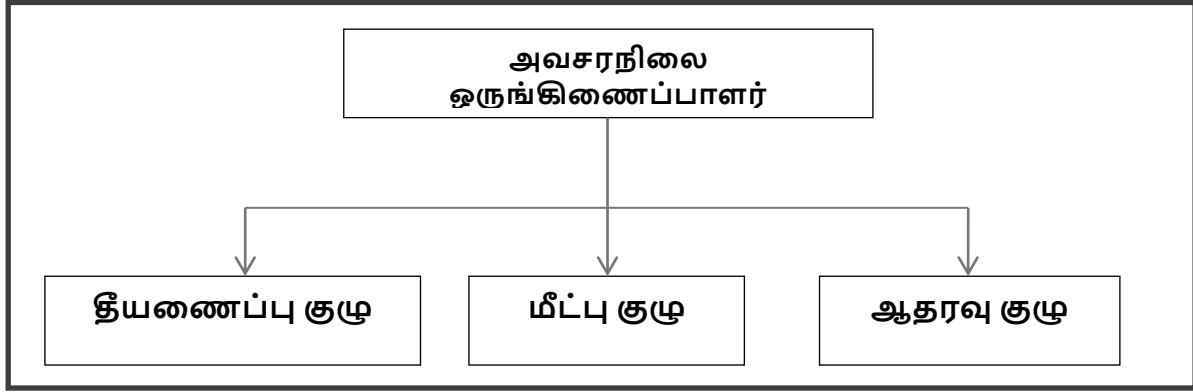
பேரிடர் மேலாண்மை திட்டத்தின் நோக்கம், சுரங்கம் மற்றும் வெளிப்புற சேவைகளின் ஒருங்கிணைந்த வளங்களைப் பயன்படுத்தி பின்வருவனவற்றை அடைவதாகும்:

- 7 பாதிக்கப்பட்டவர்களின் மீட்பு மற்றும் மருத்துவ சிகிச்சை;
- 7 மற்றவர்களைப் பாதுகாத்தல்;
- 7 பொருள் மற்றும் சுற்றுச்சூழலுக்கு ஏற்படும் சேதத்தை குறைத்தல்;
- 7 தொடக்கத்தில் சம்பவத்தைக் கட்டுப்படுத்தி இறுதியில் கட்டுக்குள் கொண்டு வருதல்;
- 7 பாதிக்கப்பட்ட பகுதியின் பாதுகாப்பான மறுவாழ்வு; மற்றும்
- 7 அவசரநிலைக்கான காரணம் மற்றும் சூழ்நிலைகள் பற்றிய அடுத்த விசாரணைக்கு தொடர்புடைய பதிவுகள் மற்றும் உபகரணங்களை பாதுகாத்தல்

புனர்வாழ்வை மீட்பதற்கும், மருத்துவ உதவியை வழங்குவதற்கும், இயல்பு நிலையை மீட்டெடுப்பதற்கும், செயல்பாட்டுத் திறனை மேம்படுத்துவதாகும். சுரங்கங்களுக்குள் அல்லது சுரங்கங்களுக்கு அருகில் உள்ள பெரிய அவசரநிலையின் விளைவுகளைச் சமாளிக்க, ஒரு பேரிடர் மேலாண்மைத் திட்டம் வகுக்கப்பட வேண்டும், மேலும் இந்த திட்டமிடப்பட்ட அவசர ஆவணம் “பேரழிவு மேலாண்மைத் திட்டம்” என்று அழைக்கப்படுகிறது.

ஒரு பேரிடர் ஏற்பட்டால், தடுப்பு நடவடிக்கைகள் இருந்தபோதிலும், கீழே உள்ள விளக்கங்களின்படி பேரிடர் மேலாண்மை செய்யப்பட வேண்டும். அவசரகால சூழ்நிலைகளைக் கையாள்வதற்காக முன்மொழியப்பட்ட ஒரு அமைப்பு உள்ளது மற்றும் முக்கிய பணியாளர்கள் மற்றும் அவர்களின் குழு இடையேயான ஒருங்கிணைப்பு படம் 7.1 இல் காட்டப்பட்டுள்ளது.

படம் 7.1: பேரிடர் மேலாண்மை குழு அமைப்பு



அவசரநிலை அமைப்பு, தகுதிவாய்ந்த சுரங்க மேலாளரான அவசரநிலை ஒருங்கிணைப்பாளரால் வழிநடத்தப்படும். அவர் இல்லாத நிலையில், சுரங்க மேலாளர் வரும் வரை, சுரங்கத்தில் இருக்கும் பெரும்பாலான மூத்தவர்கள் அவசரகால ஒருங்கிணைப்பாளராக இருப்பார்கள். அவசரகால சூழ்நிலைகளைக் கவனிப்பதற்காக மூன்று குழுக்கள் இருக்கும் – தீயணைப்புக் குழு, மீட்புக் குழு மற்றும் ஆதரவுக் குழு. அணிகளின் முன்மொழியப்பட்ட அமைப்பு அட்டவணை 7.2 இல் கொடுக்கப்பட்டுள்ளது.

அட்டவணை 7.2: அவசர நிலையைச் சமாளிக்க முன்மொழியப்பட்ட குழுக்கள்

பதவி	தகுதி
தீயணைப்பு குழு	
குழுத் தலைவர்/ அவசர ஒருங்கிணைப்பாளர் (EC)	சுரங்க மேலாளர்
குழு உறுப்பினர்	சுரங்க மேற்பார்வையாளர்
குழு உறுப்பினர்	சுரங்க துணை
மீட்பு குழு	
குழுத் தலைவர்/ அவசர ஒருங்கிணைப்பாளர் (EC)	சுரங்க மேலாளர்
குழு உறுப்பினர்/ சம்பவக் கட்டுப்பாட்டாளர் (IC)	சுற்றுச்சூழல் அதிகாரி
குழு உறுப்பினர்	சுரங்க மேற்பார்வையாளர்

ஆதரவு குழு	
குழுத் தலைவர்/ அவசர ஒருங்கிணைப்பாளர் (EC)	சுரங்க மேலாளர்
உதவி குழு தலைவர்	சுற்றுச்சூழல் அதிகாரி
குழு உறுப்பினர்	சுரங்க துணை
பாதுகாப்புக் குழுத் தலைவர்/ அவசரகால பாதுகாப்புக் கட்டுப்பாட்டாளர்	சுரங்க மேற்பார்வையாளர்

சுரங்கம் செயல்பாட்டுக்கு வந்ததும், பணியாளர்களின் பெயர்களுடன் மேற்கண்ட அட்டவணை தயாரிக்கப்பட்டு தொழிலாளர்களுக்கு எளிதாகக் கிடைக்கும். சுரங்கம், தீயணைப்பு நிலையம் மற்றும் அண்டை தொழில் பிரிவுகள்/சுரங்கங்களின் பல்வேறு துறைகளை கட்டுப்படுத்த, ஒரு மொபைல் தொடர்பு நெட்வொர்க் மற்றும் வயர்லெஸ் சுரங்க அவசர கட்டுப்பாட்டு அறையை (MECR) இணைக்க வேண்டும்.

அவசரக் குழுவின் பாத்திரங்கள் மற்றும் பொறுப்புகள் –

(அ) அவசர ஒருங்கிணைப்பாளர் (EC)

அவசரகால ஒருங்கிணைப்பாளர் தளத்தின் முழுமையான கட்டுப்பாட்டை ஏற்றுக்கொள்வார் மற்றும் MECR இல் இருக்க வேண்டும்.

(ஆ) சம்பவக் கட்டுப்பாட்டாளர் (ஐசி)

சம்பவக் கட்டுப்பாட்டாளர் என்பது அவசரநிலையின் இடத்திற்குச் சென்று, அவசரநிலையைக் கடப்பதற்கு அல்லது கட்டுப்படுத்துவதற்கான செயல் திட்டத்தை மேற்பார்வையிடும் ஒரு நபராக இருக்க வேண்டும். ஷிப்ட் மேற்பார்வையாளர் அல்லது சுற்றுச்சூழல் அதிகாரி ஐசியின் பொறுப்பை ஏற்க வேண்டும்.

(இ) தொடர்பு மற்றும் ஆலோசனைக் குழு

ஆலோசனை மற்றும் தகவல் தொடர்பு குழுவில் சுரங்கத் துறைகளின் தலைவர்கள் அதாவது சுரங்க மேலாளர் இருக்க வேண்டும்.

(ஈ) பெயர் அழைப்பு ஒருங்கிணைப்பாளர்

சுரங்க மேற்பார்வையாளர் பெயர் அழைப்பு ஒருங்கிணைப்பாளராக இருப்பார். பெயர் அழைப்பு ஒருங்கிணைப்பாளர் பெயர் அழைப்பை நடத்துவார் மற்றும் சுரங்கப் பணியாளர்களை கூடும் இடத்திற்கு வெளியேற்றுவார். கடமையில் இருக்கும் அனைத்து பணியாளர்களுக்கும் கணக்கு வைப்பதே அவரது பிரதான பணியாக இருக்கும்.

(உ) தேடல் மற்றும் மீட்பு குழு

சிக்கியுள்ள பணியாளர்களை மீட்கும் பணியை மேற்கொள்வதற்கு பயிற்சி பெற்ற மற்றும் ஆயுதம் ஏந்திய நபர்கள் குழுவாக இருக்க வேண்டும். முதலுதவி மற்றும் தீயை அணைப்பதில் பயிற்சி பெற்றவர்கள் தேடல் மற்றும் மீட்புக் குழுவில் சேர்க்கப்படுவார்கள்.

(ஊ) அவசரகால பாதுகாப்பு கட்டுப்படுத்தி

அவசரகால பாதுகாப்புக் கட்டுப்பாட்டாளர் பிரதான வாயில் அலுவலகத்தில் அமைந்துள்ள மற்றும் வெளி நிறுவனங்களை வழிநடத்தும் மூத்த பாதுகாப்பு நபராக இருக்க வேண்டும். எ.கா. தீயணைப்புப் படை, காவல்துறை, மருத்துவர் மற்றும் ஊடகவியலாளர்கள்.

அவசர கட்டுப்பாட்டு செயல்முறை –

அவசரகாலத்தின் ஆரம்பம், அனைத்து நிகழ்தகவுகளிலும், ஒரு பெரிய தீ அல்லது வெடிப்பு அல்லது எக்ஸ்கவேட்டர்யின் போது சுவர் இடிந்து விழுவதன் மூலம் தொடங்கும் மற்றும் பல்வேறு பாதுகாப்பு சாதனங்கள் மற்றும் பணியில் இருக்கும் செயல்பாட்டு ஊழியர்களால் கண்டறியப்படும். பணியில் இருக்கும் ஊழியர் ஒருவர் இருந்தால், அவர் (அவருக்கு போதுமான விவரம் அளிக்கப்பட்ட தளத்தின் அவசர நடைமுறையின்படி) அருகில் உள்ள அலாரம் அழைப்புப் புள்ளிக்குச் சென்று, கண்ணாடியை உடைத்து அலாரங்களைத் தூண்டுவார். விபத்து நடந்த இடம் மற்றும் தன்மை குறித்து அவசர கட்டுப்பாட்டு அறைக்கு தெரிவிக்கவும் அவர் தன்னால் முடிந்தவரை முயற்சிப்பார். பணி அவசர நடைமுறைக்கு இணங்க, அவசரநிலையை விளக்குவதற்கும் கட்டுப்படுத்துவதற்கும் பின்வரும் முக்கிய நடவடிக்கைகள் உடனடியாக நடைபெறும்.

- தளத்தில் தீயணைப்பு வீரர் தலைமையிலான தீயணைப்பு குழுவினர் தீ நுரை டெண்டர்கள் மற்றும் தேவையான உபகரணங்களுடன் சம்பவம் நடந்த இடத்திற்கு வருவார்கள்.
- அவசரகால பாதுகாப்புக் கட்டுப்பாட்டாளர் பிரதான வாயில் அலுவலகத்தில் இருந்து தனது பணியைத் தொடங்குவார்
- சம்பவக் கட்டுப்படுத்தி, மீட்புக் குழுவின் உதவியுடன் அவசரத் தளத்திற்கு விரைந்து சென்று அவசரநிலையைக் கையாளத் தொடங்குவார்.
- தளத்தின் முதன்மைக் கட்டுப்பாட்டாளர் தனது ஆலோசனை மற்றும் தகவல் தொடர்புக் குழுவின் உறுப்பினர்களுடன் MECR க்கு வந்து தளத்தின் முழுமையான கட்டுப்பாட்டை எடுத்துக்கொள்வார்.
- அவர் சம்பவக் கட்டுப்பாட்டாளரிடமிருந்து தொடர்ந்து தகவல்களைப் பெறுவார் மற்றும் இதற்கான முடிவுகளை மற்றும் வழிகாட்டுதல்களை வழங்குவார்:
 - சம்பவக் கட்டுப்பாட்டாளர்
 - சுரங்க கட்டுப்பாட்டு அறைகள்
 - அவசர பாதுகாப்பு கட்டுப்பாட்டாளர்

வெவ்வேறு இடங்களில் முன்மொழியப்பட்ட தீயை அணைக்கும் கருவிகள் –

சுரங்கத்திற்குள் ஆபத்தான இடங்களில் பின்வரும் வகையான தீயை அணைக்கும் கருவிகள் முன்மொழியப்பட்டுள்ளன.

அட்டவணை 7.3: வெவ்வேறு இடங்களில் முன்மொழியப்பட்ட தீயை அணைக்கும் கருவிகள்

இடம்	தீயை அணைக்கும் கருவிகளின் வகை
மின் சாதனங்கள்	CO2 வகை, நுரை வகை, உலர் இரசாயன தூள் வகை
எரிபொருள் சேமிப்பு பகுதி	CO2 வகை, நுரை வகை, உலர் இரசாயன தூள் வகை, மணல் வாளி
அலுவலக பகுதி	உலர் இரசாயன வகை, நுரை வகை

பேரிடர் காலத்தில் பின்பற்ற வேண்டிய எச்சரிக்கை அமைப்பு –

தள கட்டுப்பாட்டாளர், தீயணைப்புக் குழுவிடமிருந்து பேரிடர் செய்தியைப் பெறும்போது, சுரங்கக் கட்டுப்பாட்டு அறை உதவியாளர் 5 நிமிடங்களுக்கு சைரன் ஒலிப்பார். பொது அறிவிப்பு அமைப்பு மூலம் பேரிடர் செய்தியை ஒளிபரப்ப சம்பவக் கட்டுப்பாட்டாளர் ஏற்பாடு செய்வார். சம்பவக் கட்டுப்பாட்டாளரிடமிருந்து "எமர்ஜென்சி ஓவர்" என்ற செய்தியைப் பெற்றவுடன், அவசரகால கட்டுப்பாட்டு அறை உதவியாளர் 2 நிமிடங்களுக்கு நேராக அலாரத்தை ஒலிப்பதன் மூலம் "அனைத்து தெளிவான சிக்னலையும்" வழங்குவார்.

பேரிடரின் போது பீதி அல்லது தவறான புரிதலைத் தவிர்க்க அலாரம் அமைப்பின் அம்சங்கள் அனைவருக்கும் விளக்கப்படும். ஆபத்து / பேரழிவுகளைத் தடுக்க அல்லது கவனிப்பதற்காக, பின்வரும் கட்டுப்பாட்டு நடவடிக்கைகள் ஏதேனும் எடுக்கப்பட்டிருந்தால்.

- அனைத்து சுரங்க நடவடிக்கைகளின் போது அனைத்து பாதுகாப்பு முன்னெச்சரிக்கைகள் மற்றும் உலோக சுரங்க ஒழுங்குமுறைகள் (MMR), 1961 விதிகள் கண்டிப்பாக பின்பற்றப்படுகிறது.
- MMR 1961 இன் படி வெடிபொருட்களை வெடிக்கச் செய்வதற்கும் சேமிப்பதற்கும் அனைத்து பாதுகாப்பு முன்னெச்சரிக்கை நடவடிக்கைகளையும் கடைபிடித்தல்.
- சுரங்கம் மற்றும் அதைச் சார்ந்த பகுதிகளுக்குள் அங்கீகரிக்கப்படாத நபர்கள் நுழைவது முற்றிலும் தடைசெய்யப்பட்டுள்ளது.
- சுரங்க அலுவலக வளாகம் மற்றும் சுரங்கப் பகுதியில் தீயணைப்பு மற்றும் முதலுதவி ஏற்பாடுகள் வழங்கப்பட்டுள்ளன.
- பாதுகாப்பு காலணி, ஹெல்மெட், கண்ணாடிகள், தூசி முகமூடிகள், காது பிளக்குகள் மற்றும் காது மஃப்ஸ் போன்ற அனைத்து பாதுகாப்பு உபகரணங்களின் ஏற்பாடுகளும் ஊழியர்களுக்குக் கிடைக்கப்பெறுகின்றன மற்றும் அவற்றின் பயன்பாடு வழக்கமான கண்காணிப்பின் மூலம் கண்டிப்பாக கடைபிடிக்கப்படுகிறது.
- அபாயகரமான வளாகங்களில் பணிபுரியும் அனைத்து ஊழியர்களுக்கும் பயிற்சி மற்றும் புத்தாக்க படிப்புகள்.
- அங்கீகரிக்கப்பட்ட திட்டங்களின்படி சுரங்க வேலை மற்றும் சுரங்கத் திட்டங்களைத் தொடர்ந்து புதுப்பித்தல்.
- சுரங்கப் பகுதிகளை சுத்தம் செய்வது தொடர்ந்து செய்யப்படுகிறது.
- வெடிமருந்துகளைக் கையாளுதல், சார்ஜ் செய்தல் மற்றும் வெடித்தல் ஆகியவை SOP ஐப் பின்பற்றும் தகுதி வாய்ந்த நபர்களால் மட்டுமே மேற்கொள்ளப்படுகின்றன.

- சுரங்கப் பள்ளத்தில் மேற்பரப்பு நீர் வருவதைத் தவிர்ப்பதற்காக தோட்ட வடிகால் மற்றும் மண் கட்டுகளை சரிபார்த்தல் மற்றும் வழக்கமான பராமரிப்பு.
- குறிப்பாக மழைக்காலத்தில் அவசர பம்பிங்கிற்காக போதுமான அளவு டீசல் கொண்ட ஜெனரேட்டர் செட்களுடன் கூடிய அதிக திறன் கொண்ட காத்திருப்பு பம்புகளை வழங்குதல்.
- ஆடியோ சிக்னலுக்காக வெடிக்கும் போது வெடிக்கும் SIREN பயன்படுத்தப்படுகிறது.
- வெடிப்பதற்கு முன் மற்றும் வெடித்த பிறகு, சிவப்பு மற்றும் பச்சை கொடிகள் காட்சி சமிக்ஞைகளாக காட்டப்படும்.
- வெடித்தல் நேரத்தைக் குறிக்கும் எச்சரிக்கை அறிவிப்புப் பலகைகள் மற்றும் அத்துமீறி நுழையாதவை முக்கிய இடங்களில் காட்டப்படும்.
- அனைத்து சுரங்க உபகரணங்களின் வழக்கமான பராமரிப்பு மற்றும் சோதனை உற்பத்தியாளரின் வழிகாட்டுதல்களின்படி மேற்கொள்ளப்பட்டது..

7.4 ஒட்டுமொத்த தாக்கம் ஆய்வு

அட்டவணை 7.4: முன்மொழிவில் இருந்து 500மீ சுற்றளவில் உள்ள குவாரிகளின் பட்டியல்

உத்தேசிக்கப்பட்ட சுரங்கம்				
வ.எண்	விண்ணப்பதாரர்	புல எண்	பரப்பளவு	நிலை
P2	திரு.R.அனுகிரக பிரசாத்	492/2A(P), 492/2B(P), 492/2C(P), 492/2D(P), 493/1A2(P), 493/1B(P) and 493/1C(P)	1.25.0 Ha	Obtained ToR dated 06.10.2023
P1	திரு.V.சந்திரன்	480/1A,1B,2,3,484/3, 490/1A,1B,2B, 491/1A,3A,3B,3C,4D	3.76.0	பொது மக்கள் கருத்து கேட்பு கூட்டம் 17.08.2023 அன்று நிறைவடைந்தது இறுதி EIA 07.10.2023 அன்று சமர்ப்பிக்கப்பட்டது கோப்பு எண் 9519 SEIAA இன் பரிசோதனையின் கீழ்
மொத்தம்			5.01.0 ஹெக்டர்	
நடப்பில் உள்ள சுரங்கம்				
வ.எண்	உரிமையாளர்	புல எண்	பரப்பளவு	குத்தகை காலம்

E1	திரு.V.சந்திரன்	491/6A, 482/2A, 483/2A,2B, 482/2B, 480/4C2, 4E, 481/2, 491/6D, 6B, 483/3	3.23.0	17.10.2018 to 16.10.2023
E2	திரு.R.அனுகிரக பிரசாத்	491/2,495/1,495/2,494/1	2.35.50	08.11.2018 to 07.11.2023
மொத்தம்			5.58.5 ஹெக்டேர்	
முடிவுற்ற சுரங்கம்				
வ.எண்	உரிமையாளர்	புல எண்	பரப்பளவு	குத்தகை காலம்
A-1	திரு. A.திக்கராமன்	486/1,2, 487/1A	1.21.5	30.10.2002 to 29.10.2047
A-2	திரு. S.சுமார்	479/1,2A,2B	0.66.5	23.11.2004 to 22.11.2009
A-3	திரு.T.ரவி	508(P),Q.No.2	3.00.0	05.01.2005 to 04.01.2010
A-4	திரு.S.A.கோபிநாதன்	511/1A, 2A, 1B	1.88.5	03.10.2005 to 02.10.2010
A-5	திரு. S.சுமார்	479/1A,2A,2B	0.66.5	08.07.2010 to 07.7.2015
A-6	திரு.V.சந்திரன்	509,510,511/1A,1B,2A	2.45.0	09.08.2010 to 08.08.2017
A-7	திரு.J.சரவணன்	480/4A,	1.87.5	01.09.2012 to 31.08.2017
A-8	திரு.V.சந்திரன்	511/2B,512,514,515	3.25.0	01.09.2012 to 31.08.2017
A-9	திரு.P.திருவேங்கடம்	496/1A, 1B,2,3,4,5, 497, 506,507/1,2	3.23.0	01.09.2012 to 31.08.2017
A-10	திரு.C.கண்ணியப்பன்	483/1B,1C,490/3B	0.94.5	30.07.2013 to 29.07.2018
A-11	திரு.S.சுரேந்திரன்	489,491/1B, 4A,4C,4E,4F,5A,5B,5C,5D,	1.68.0	03.03.2014 to 02.03.2019
மொத்த பரப்பளவு			9.34.50 ஹெக்டேர்	

அட்டவணை 7.4: திட்டத்தின் சுருக்கமான விளக்கம் - P2

குவாரியின் பெயர்	திரு.R.அனுகிரக பிரசாத் சாதாரண கல் மற்றும் கிராவல் குவாரி	
நிலப்பரப்பு வரைபட எண்	57-P/15	
அட்சரேகை	12°28'28.3353"N to 12°28'32.5101"N	
தீர்க்கரேகை	79°50'54.8050"E to 79°51'00.1429"E	
மிக உயர்ந்த உயரம்	64 மீ AMSL	
சுரங்கத்தின் முன்மொழியப்பட்ட ஆழம்	32 மீ bgl (2மீ கிராவல் + 30 மீ சாதாரண கல்)	
	10 ஆண்டுகள்	
புவியியல் வளங்கள்	சாதாரண கல் மீ ³	கிராவல் மீ ³
	3,75,000 மீ ³	25,000 மீ ³
சுரங்க இருப்புக்கள்	சாதாரண கல் மீ ³	கிராவல் மீ ³
	1,26,230 மீ ³	18,000 மீ ³
ஆண்டு உற்பத்தி	சாதாரண கல் மீ ³	கிராவல் மீ ³
	1,26,230 மீ ³	18,000 மீ ³
இறுதி குழி பரிமாணம்	120m (L) X 75m (W) X 32m (D)	
சுற்று வட்டாரப் பகுதியில் நீர்மட்டம்	70 - 65 மீ தரைமட்டத்திலிருந்து கீழே	
சுரங்க முறை	திறந்தவெளி இயந்திரமயமாக்கப்பட்ட சுரங்க முறை துளையிடுதல் மற்றும் வெடித்தல் ஆகியவற்றை உள்ளடக்கியது	
இயந்திரங்கள் முன்மொழியப்பட்டன	ஜாக்ஹாம்மர்	3 Nos
	கம்பிரசர்	1 Nos
	ஹைட்ராலிக் எக்ஸவேட்டர்	1 Nos
	டிப்பர்கள்	2 Nos
வெடிக்கும் முறை	ஷாட் ஹோல் டிரில்லிங் மூலம் கட்டுப்படுத்தப்பட்ட பிளாஸ்டிக் முறை மற்றும் 25 மிமீ ஸ்லரி வெடிமருந்து சிறிய டயா ஆகியவை சாதாரண கல்லை அகற்றுவதற்கும் வெற்றி பெறுவதற்கும் உடைக்க மற்றும் ஹீவிங் விளைவைப் பயன்படுத்த பரிந்துரைக்கப்படுகிறது. ஆழமான துளையிடல் முன்மொழியப்படவில்லை.	
உத்தேச மனிதவள வரிசைப்படுத்தல்	22	
EMP செலவு	Rs 36,42,598	
CER செலவு	ரூ. 5,00,000/-	
முன்மொழியப்பட்ட நீர் தேவை	2.0 KLD	
அருகிலுள்ள குடியிருப்பு	பாக்கம் - 780 மீ தென்கிழக்கு	

அட்டவணை 7.5: திட்டத்தின் சுருக்கமான விளக்கம் - P1

குவாரியின் பெயர்	திரு.V.சந்திரன் சாதாரண கல் மற்றும் கிராவல் குவாரி		
நிலப்பரப்பு வரைபட எண்	57- P/14		
அட்சரேகை	12°28'33.23"N to 12°28'43.08"N		
தீர்க்கரேகை	79°50'52.12"E to 79°51'07.58"E		
மிக உயர்ந்த உயரம்	55 மீ AMSL		
சுரங்கத்தின் முன்மொழியப்பட்ட ஆழம்	43 மீ bgl (1மீ கிராவல் +2மீ வெதர்டு ராக்+ 40 மீ சாதாரண கல்)		
	10 ஆண்டுகள்		
புவியியல் வளங்கள்	சாதாரண கல் மீ ³	வெதர்டு ராக் மீ ³	கிராவல் மீ ³
	15,04,000m ³	75,200m ³	37,600m ³
சுரண்டக்கூடிய இருப்புக்கள்	சாதாரண கல் மீ ³	வெதர்டு ராக் மீ ³	கிராவல் மீ ³
	8,81,720m ³	57,846m ³	29,613m ³
முன்மொழியப்பட்ட இறுதி குழி பரிமாணம்	Pit-I 108m (L) x 100m (W) x 43m Pit-II 148m (L) x 51m (W) x 43m Pit-III 158m (L) x 71m (W) x 43m Pit-IV 36m (L) x 68m (W) x 18m		
சுற்று வட்டாரப் பகுதியில் நீர்மட்டம்	70 - 65 மீ தரைமட்டத்திலிருந்து கீழே		
சுரங்க முறை	திறந்தவெளி இயந்திரமயமாக்கப்பட்ட சுரங்க முறை துளையிடுதல் மற்றும் வெடித்தல் ஆகியவற்றை உள்ளடக்கியது		
நிலப்பரப்பு	குத்தகைக்கு பயன்படுத்தப்பட்ட பகுதி வெற்று நிலப்பரப்பைக் காட்டுகிறது. இப்பகுதி வடகிழக்கு பக்கமாக மென்மையான சாய்வாக உள்ளது. இப்பகுதியின் உயரம் சராசரி கடல் மட்டத்திலிருந்து 66மீ (அதிகபட்சம்) உள்ளது. இப்பகுதி 1 மீ தடிமன் கொண்ட கிராவல் மற்றும் 2 மீ வெதர்டு ராக் உருவாக்கம் ஆகியவற்றால் மூடப்பட்டுள்ளது. 3மீ (1மீ கிராவல் + 2மீ வெதர்டு பாறை)க்குப் பிறகு பாரிய சார்னோகைட் காணப்படுகிறது, இது அருகில் இருக்கும் குவாரி குழிகளில் இருந்து தெளிவாக அனுமானிக்கப்படுகிறது.		
இயந்திரங்கள் முன்மொழியப்பட்டன	ஜாக்ஹாம்மர்	11	
	கம்பிரசர்	3	
	ஹைட்ராலிக் எக்ஸவேட்டர்	2	
	டிப்பர்கள்	6	
வெடிக்கும் முறை	ஷாட் ஹோல் டிரில்லிங் மூலம் கட்டுப்படுத்தப்பட்ட பிளாஸ்டிக் முறை மற்றும் 25 மிமீ ஸ்லரி வெடிமருந்து சிறிய டயா ஆகியவை சாதாரண கல்லை அகற்றுவதற்கும் வெற்றி பெறுவதற்கும் உடைக்க மற்றும் ஹீவிங் விளைவைப் பயன்படுத்த		

	பரிந்துரைக்கப்படுகிறது. ஆழமான துளையிடல் முன்மொழியப்படவில்லை.
உத்தேச மனிதவள வரிசைப்படுத்தல்	50
திட்ட செலவு	Rs.1,50,54,000/-
EMP செலவு	Rs. 7,60,000/-
மொத்தம்	Rs.1,58,14,000/-
CER செலவு	ரூ. 5,00,000/-
முன்மொழியப்பட்ட நீர் தேவை	3.0 KLD
அருகிலுள்ள குடியிருப்பு	பாக்கம் - 660 மீ வடகிழக்கு

திட்டத்தின் சுருக்கமான விளக்கம் "E1"

குவாரியின் பெயர்	திரு.V.சந்திரன் சாதாரண கல் மற்றும் கிராவல் குவாரி	
நில வகை	பட்டா நிலம் - திரு வி. சந்திரன் பெயரில் பதிவு செய்யப்பட்டுள்ளது. பட்டா எண் 1138	
புல எண்	491/6A, 482/2A, 483/2A,2B, 482/2B, 480/4C2, 4E, 481/2, 491/6D, 6B, 483/3	
பரப்பளவு	3.23.0 ஹெக்டர்	
அட்சரேகை	12°28'30.04" N to 12°28'38.93" N	
தீர்க்கரேகை	79°50'56.85" E to 79°51'06.95" E	
சுரங்கத்தின் முன்மொழியப்பட்ட ஆழம்	12 m bgl	
புவியியல் வளங்கள்	சாதாரண கல்	கிராவல்
	11,30,500 m ³	64,600 m ³
சுரங்க இருப்புகள்	5,37,600 m ³	61,952 m ³
உற்பத்தி	5,37,600 m ³	61,952 m ³
இறுதி குழி அளவு	Pit-I 176m (L) X 79m (W) X 37m (D) Pit-II 177m (L) X 98m (W) X 37m (D)	
நிலத்தடி நீரின் அளவு	45-40 மீ BGL	
சுரங்க முறை	திறந்தவெளி இயந்திரமயமாக்கப்பட்ட சுரங்க முறை துளையிடுதல் மற்றும் வெடித்தல் ஆகியவற்றை உள்ளடக்கியது	
இயந்திரங்கள் முன்மொழியப்பட்டன	ஜாக்ஹாம்மர்	6
	கம்பிரசர்	1
	ஹைட்ராலிக் எக்ஸவேட்டர்	2
	டிப்பர்கள்	4
வெடிக்கும் முறை	ஷாட் ஹோல் டிரில்லிங் மூலம் கட்டுப்படுத்தப்பட்ட பிளாஸ்டிக் முறை மற்றும் 25 மிமீ ஸ்லரி வெடிமருந்து சிறிய டயா ஆகியவை சாதாரண கல்லை அகற்றுவதற்கும் வெற்றி பெறுவதற்கும் உடைக்க மற்றும் ஹீவிங் விளைவைப் பயன்படுத்த	

	பரிந்துரைக்கப்படுகிறது. ஆழமான துளையிடல் முன்மொழியப்படவில்லை.
திட்ட செலவு	Rs.1,57,75,262/-

திட்டத்தின் சுருக்கமான விளக்கம் "E2"

குவாரியின் பெயர்	திரு.R.அனுகிரஹ பிரசாத் சாதாரண கல் மற்றும் கிராவல் குவாரி	
நிலப்பரப்பு வரைபட எண்	57-P/15	
அட்சரேகை	12°28'30.47" N to 12°28'34.93" N	
தீர்க்கரேகை	79°50'48.21" E to 79°50'55.67" E	
சுரங்கத்தின் முன்மொழியப்பட்ட ஆழம்	47 m bgl	
புவியியல் வளங்கள்	சாதாரண கல்	கிராவல்
	10,46,250 m ³	46,500 m ³
சுரங்க இருப்புகள்	5,32,320 m ³	38,240m ³
உற்பத்தி	5,32,320 m ³	38,240m ³
இறுதி குழி அளவு	Pit-1 110m (L) X 135m (W) X 47m (D) Pit-2 75m (L) X 62m (W) X 47m (D)	
நிலத்தடி நீரின் அளவு	45-40 m BGL	
சுரங்க முறை	திறந்தவெளி இயந்திரமயமாக்கப்பட்ட சுரங்க முறை துளையிடுதல் மற்றும் வெடித்தல் ஆகியவற்றை உள்ளடக்கியது	
இயந்திரங்கள் முன்மொழியப்பட்டன	ஜாக்ஹாம்மர்	6
	கம்பிரசர்	1
	ஹைட்ராலிக் எக்ஸவேட்டர்	2
	டிப்பர்கள்	4
வெடிக்கும் முறை	ஷாட் ஹோல் டிரில்லிங் மூலம் கட்டுப்படுத்தப்பட்ட பிளாஸ்டிக் முறை மற்றும் 25 மிமீ ஸ்லரி வெடிமருந்து சிறிய டயா ஆகியவை சாதாரண கல்லை அகற்றுவதற்கும் வெற்றி பெறுவதற்கும் உடைக்க மற்றும் ஹீவிங் விளைவைப் பயன்படுத்த பரிந்துரைக்கப்படுகிறது. ஆழமான துளையிடல் முன்மொழியப்படவில்லை.	
திட்ட செலவு	Rs.1,12,35,037/-	

குழுமத்தில் உள்ள அனைத்து குவாரிகளிலும் (முன்மொழியப்பட்ட மற்றும் ஏற்கனவே உள்ள) துளையிடுதல் மற்றும் வெடித்தல் மற்றும் தோண்டுதல் மற்றும் போக்குவரத்து நடவடிக்கைகள் காரணமாக ஒட்டுமொத்த தாக்கம் முக்கியமாக எதிர்பார்க்கப்படுகிறது மற்றும் வெடிப்பினால் ஏற்படும் காற்று மற்றும் இரைச்சல் சூழல் மற்றும் நில அதிர்வுகளில் பெரும் பாதிப்பு ஏற்படும்.

காற்று சூழல் -

திட்டத்தில் இருந்து 500 மீட்டர் சுற்றளவுக்குள் சுரங்கத்தின் ஒட்டுமொத்த சுமையை கணக்கிடுவது (இந்த முன்மொழிவு உட்பட)

அட்டவணை 7.5: சாதாரண கல்லின் ஒட்டுமொத்த உற்பத்தி

குவாரி	ஐந்தாண்டு உற்பத்தி மீ ³	ஆண்டு உற்பத்தி மீ ³	தின உற்பத்தி மீ ³	தின சரக்குந்து சுமை
P1	8,81,720	1,76,344	588	49Trips /Day
P2	1,26,230	25,680	84	7 Trips /Day
மொத்தம்	10,07,950	2,02,024	672	56 Trips/ Day
E1	5,37,600	1,07,520	358	30Trips /Day
E2	5,32,320	1,06,464	355	30Trips/Day
மொத்தம்	1,069,920	2,13,984	713	60Trips/ Day

அட்டவணை 7.17: கிராவலின் ஒட்டுமொத்த சுமை

குவாரி	ஐந்தாண்டு உற்பத்தி மீ ³	ஆண்டு உற்பத்தி மீ ³	தின உற்பத்தி மீ ³	தின சரக்குந்து சுமை
P1	37,600	12,533	42	3 trips per day /
P2	18,000	7,500	25	2 trips per day /
மொத்தம்	55,600	20,033	67	5 trips per day /
E1	61,952	20,650	69	6 Trips /Day
E2	38,420	12,807	43	4Trips/Day
மொத்தம்	1,00,372	33,457	112	10Trips/ Day

மேற்கூறிய உற்பத்தி அளவுகளின் அடிப்படையில், அனைத்து சுரங்கங்களிலும் பல்வேறு செயல்பாடுகளால் வெளியேற்றப்படும் உமிழ்வுகள், தரை தயாரிப்பு, எக்ஸ்கவேஷன் கையாளுதல் மற்றும் தாது கடத்தல் போன்ற பல்வேறு செயல்பாடுகளை உள்ளடக்கியது. சுரங்க AP-42க்கான USEPA-Emission Estimation Technique Manual அடிப்படையில் இந்த நடவடிக்கைகள் முறையாக பகுப்பாய்வு செய்யப்பட்டு, வளிமண்டலத்தில் சாத்தியமான உமிழ்வுகளை அடைய மற்றும் மதிப்பிடப்பட்ட உமிழ்வுகள் அட்டவணை 7.18 இல் கொடுக்கப்பட்டுள்ளன.

அட்டவணை 7.7: 500 மீட்டர் சுற்றளவிற்குள் அதிகரிக்கும் & விளைவு GLC

PM ₁₀ in µg/m ³	
பின்னணி	42.20
அதிகரிக்கும்	17.90
விளைவு	60.1
NAAQ விதிமுறைகள்	100 µg/m³
PM _{2.5} in µg/m ³	
பின்னணி	21.59
அதிகரிக்கும்	9.82
விளைவு	31.41
NAAQ விதிமுறைகள்	60 µg/m³
SO ₂ in µg/m ³	
பின்னணி	8.02
அதிகரிக்கும்	3.49

விளைவு	11.51
NAAQ விதிமுறைகள்	80 µg/m ³
NO _x in µg/m ³	
பின்னணி	20.71
அதிகரிக்கும்	12.73
விளைவு	33.32
NAAQ விதிமுறைகள்	80 µg/m ³

ஒலி சூழல் -

ஒலி மாசுபாடு முக்கியமாக துளையிடுதல் மற்றும் வெடித்தல் மற்றும் டிரக்குகள் மற்றும் ஹெச்இஎம்எம் போன்ற செயல்பாடுகளால் ஏற்படுகிறது. வெடித்தல் மற்றும் அமுக்கி செயல்பாடு (துளையிடுதல்) மற்றும் போக்குவரத்து நடவடிக்கைகள் ஆகியவற்றைக் கருத்தில் கொண்டு ஒட்டுமொத்த ஒலி மாதிரியாக்கம் மேற்கொள்ளப்பட்டுள்ளது. 500 மீ சுற்றளவில் உள்ள பல்வேறு குவாரிகளைச் சுற்றியுள்ள பல்வேறு தூரங்களில் இரைச்சல் அளவைக் கணக்கிடுவதற்கு கணிப்புகள் மேற்கொள்ளப்பட்டுள்ளன.

ஒரே மாதிரியான இழப்பு இல்லாத ஊடகம் மூலம் அரைக்கோள ஒலி அலை பரவலுக்கு, முதல் கொள்கையின் அடிப்படையில் மாதிரியைப் பயன்படுத்தி வெவ்வேறு ஆதாரங்களில் பல்வேறு இடங்களில் இரைச்சல் அளவை மதிப்பிடலாம்.

$$Lp2 = Lp1 - 20 \text{ பதிவு } (r2/r1) - Ae1, 2$$

இதில்:

Lp1&Lp2 என்பது மூலத்திலிருந்து r1&r2 தொலைவில் அமைந்துள்ள புள்ளிகளில் ஒலி அளவுகள்.

Ae1, 2 என்பது சுற்றுச்சூழல் நிலைமைகள் காரணமாக ஏற்படும் அதிகப்படியான தேய்மானம் ஆகும். அனைத்து ஆதாரங்களின் ஒருங்கிணைந்த விளைவை மடக்கைக் கூட்டல் மூலம் பல்வேறு இடங்களில் தீர்மானிக்க முடியும்.

$$Lp_{total} = 10 \text{ பதிவு } \{10(Lp1/10) + 10(Lp2/10) + 10(Lp3/10) + \dots\}$$

பசுமை அரண் காரணமாக குறைதல் 4.9 dB (A) ஆக எடுக்கப்பட்டது. மாதிரிக்கு தேவையான உள்ளீடுகள்:

சுரங்க செயல்பாட்டில் பயன்படுத்தப்படும் அனைத்து இயந்திரங்கள் மற்றும் செயல்பாடுகளை கணக்கில் எடுத்துக்கொண்டு மூல தரவு கணக்கிடப்பட்டது அட்டவணை 7.14: 500மீ ரேடியஸ் குவாரிகளில் கணிக்கப்பட்ட சத்தம் அதிகரிக்கும்

அட்டவணை 7.13: 500மீ ரேடியஸ் குவாரிகளில் கணிக்கப்பட்ட சத்தம் அதிகரிக்கும் மதிப்புகள்

இடம்	பின்னணி மதிப்பு (நாள்) dB(A)	அதிகரிக்கும் மதிப்பு dB(A)	மொத்த கணிக்கப்பட்ட dB(A)	குடியிருப்பு பகுதி தரநிலைகள் dB(A)
P1	47.8	41.8	49.1	55

இடையக மண்டலத்தில் 39.8 – 43.7 dB (A) வரம்பிற்குள் அதிகரிக்கும் இரைச்சல் நிலை காணப்படுகிறது. இடையக மண்டலத்தில் உள்ள வெவ்வேறு ஏற்பிகளில் சத்தம் அளவு குறைவாக உள்ளது, இதில் உள்ள தூரம் மற்றும் மற்ற நிலப்பரப்பு அம்சங்கள் இரைச்சலைக் குறைக்கிறது. பசுமை அரண் காரணமாக 4.9 dB (A) தடை விளைவாகக் குறைவதைக் கருத்தில் கொண்டு, ரிசெப்டர்களில் கண்காணிக்கப்பட்ட மதிப்புகள் மற்றும் கணக்கிடப்பட்ட மதிப்புகள் காரணமாக ஏற்படும் இரைச்சல் நிலை கணித சூத்திரத்தை அடிப்படையாகக் கொண்டது. மேலே உள்ள அட்டவணையில் இருந்து, சத்தம் மாசு (ஒழுங்குமுறை மற்றும் கட்டுப்பாடு) விதிகள், 2000 (முதன்மை விதிகள் வெளியிடப்பட்டது) படி குடியிருப்பு பகுதிக்கு அருகிலுள்ள அனைத்து இடங்களிலும் சுற்றுப்புற இரைச்சல் அளவுகள் குடியிருப்பு பகுதியின் (இடைநிலை மண்டலம்) அனுமதிக்கப்பட்ட வரம்புகளுக்குள் இருப்பதைக் காணலாம். இந்திய அரசிதழில், 14.2.2000 தேதியிட்ட S.O.123(E), பின்னர் S.O. 1046(E), தேதி 22.11.2000, S.O. 1088(E), தேதி 11.10.2002 (E), 1590. .09.2006 மற்றும் 11.01.2010 தேதியிட்ட S.O. 50 (E) சுற்றுச்சூழல்(பாதுகாப்பு) சட்டம், 1986 இன் கீழ்).

சமூக-பொருளாதார சூழல் -

சுரங்கங்கள் CER க்கு பங்களிக்கும் மற்றும் சமூகம் வளர்ச்சியடையும்.

அட்டவணை 7.14: 3 சுரங்கங்களிலிருந்து சமூகப் பொருளாதாரப் பலன்கள்

	திட்ட செலவு	CER
P1	Rs.1,50,54,000/-	Rs 5,00,000
P2	Rs 96,97,000/-	Rs 5,00,000
E1	Rs.1,53,95,262/-	Rs. 5,00,000
E2	Rs.1,12,35,037/-	Rs. 5,00,000
மொத்தம்	Rs. 5,13,81,229/-	Rs. 20,00,000/-

அலுவலக குறிப்பாணையின் பாரா 6 (II) இன் படி, அனைத்து சுரங்கங்களும் பசுமைக் களத் திட்டம் & மூலதன முதலீடு ≤ 100 கோடிகள், அவை EAC/SEAC இன் வழிகாட்டுதலின்படி CER க்கு மூலதன முதலீட்டில் 2% பங்களிக்க வேண்டும்.

அட்டவணை 7.15: 3 சுரங்கங்களில் இருந்து கிடைக்கும் வேலைவாய்ப்புப் பலன்கள்

குவாரி	நேரடி வேலைவாய்ப்பு
P1	50
P2	22
E1	30
E2	30
மொத்தம்	132

தற்போதுள்ள குவாரிகளில் ஏற்கனவே 60 பேர் பணிபுரிந்து வரும் இந்த தொகுப்பின் மூலம் மொத்தம் 132 பேருக்கு வேலைவாய்ப்பு கிடைக்கும். தற்போதுள்ள குவாரிகளுக்கு கார்ப்பரேட் சுற்றுச்சூழல் பொறுப்பு (CER) இந்திய அரசு, MoEF & CC அலுவலக குறிப்பாணை F.No.22-65/2017-IA.III, தேதி: 01.05.2018 இன் படி ஒதுக்கப்பட்டுள்ளது.

முன்மொழியப்பட்ட திட்டங்களுக்காக, அருகிலுள்ள அரசுப் பள்ளியின் சிஇஆர் செயல்பாடுகளுக்காக ரூ. 5,00,000/- செலவழிக்க பரிந்துரைக்கப்படுகிறது, தற்போதுள்ள கழிவறையைப் புதுப்பித்தல் அல்லது புனரமைத்தல், பள்ளி நூலகத்திற்கு நோட்டுப் புத்தகங்கள் வழங்குதல் மற்றும் பள்ளி மைதானத்தில் தோட்டம் அமைத்தல். தலைமை ஆசிரியர்கள்.

முன்மொழியப்பட்ட திட்டங்களுக்கு அருகில் உள்ள அரசுப் பள்ளியின் CER செயல்பாடுகளுக்காக ரூ. 10,00,000/- செலவழிக்க பரிந்துரைக்கப்படுகிறது, தற்போதுள்ள கழிவறையை புதுப்பித்தல் அல்லது புனரமைத்தல், பள்ளி நூலகத்திற்கு நோட்டுப் புத்தகங்கள் வழங்குதல் மற்றும் பள்ளி மைதானத்தில் தோட்டம் அமைத்தல் தலைமை ஆசிரியர்கள்.

ஒரு ஹெக்டேருக்கு 500 மரங்களைக் கருத்தில் கொண்டு சுமார் 780 மரங்களை நடவு செய்ய திட்டமிடப்பட்டுள்ளது. சுரங்கத் திட்ட காலத்திற்கான முன்மொழியப்பட்ட திட்டங்களில் மரக்கன்றுகள் பாதுகாப்பு தடை, பயன்படுத்தப்படாத பகுதி மற்றும் கிராம சாலைகளில் உயிர்வாழும் விகிதம் 80% (எதிர்பார்க்கப்பட்டது). இப்பகுதியில் சுரங்க நடவடிக்கையால் ஏற்படும் நில பயன்பாட்டு மாற்றங்களைக் கருத்தில் கொண்டு பசுமை மண்டல மேம்பாட்டுத் திட்டம் தயாரிக்கப்பட்டுள்ளது. **அட்டவணை 7.11: பசுமை அரண் மேம்பாட்டிற்கான முன்மொழிவு சுரங்கத்தின் நன்மைகள்**

வ.எண்	நடுவதற்கு முன்மொழியப்பட்ட மரங்களின் எண்ணிக்கை	விகிதம் %	பகுதி	இனத்தின் பெயர்
P1	625	80	பாதுகாப்பு தடை, பயன்படுத்தப்படாத பகுதி மற்றும் கிராம சாலைகள்	வேப்பம்பூ, பொங்கமியா, பின்னட்டா, கௌசரினா போன்றவை.

7.5 பிளாஸ்டிக் கழிவு மேலாண்மை திட்டம்

திட்ட ஆதரவாளர் தமிழ்நாடு அரசு ஆணை (Ms) எண். 84 சுற்றுச்சூழல் மற்றும் வனம் (EC.2) திணைக்களம் தேதி: 25.06.2018 க்கு இணங்க வேண்டும் மற்றும் பிளாஸ்டிக் குகளை ஒரு முறை பயன்படுத்த தடை மற்றும் 01.01.2019 முதல் அமுலுக்கு வரும் வகையில் தடிமன் பாராமல் பிளாஸ்டிக் வீச வேண்டும். சுற்றுச்சூழல் (பாதுகாப்பு) சட்டம், 1986.

குறிக்கோள் -

- பிளாஸ்டிக் கழிவுகளின் உண்மையான விநியோக சங்கிலி வலையமைப்பை ஆராயப்படும்
- அனைத்து பிளாஸ்டிக் கழிவுகளுடன் மறுசுழற்சி செய்யக்கூடிய பொருட்களை சேகரிப்பதற்காக தொட்டிகளை நிறுவுவதன் மூலம் நிலையான பிளாஸ்டிக் கழிவு மேலாண்மையை கண்டறிந்து முன்மொழிதல்
- சிஸ்டம் டிசைன் அமைப்பைத் தயாரித்தல், செயல்படுத்துதல் மற்றும் கண்காணிப்பதற்கான தேவையான வழிமுறைகள்.
-

அட்டவணை 7.20: பிளாஸ்டிக் கழிவுகளை நிர்வகிப்பதற்கான செயல் திட்டம்

வ.எண்	செயல்பாடு	பொறுப்பு
1	விதிகளை இணைத்து லேஅவுட் வடிவமைப்பை உருவாக்குதல், பிளாஸ்டிக் கழிவு மேலாண்மைக்கு கழிவு உற்பத்தியாளர்களிடம் இருந்து வசூலிக்கப்படும் பயனர் கட்டணம், குப்பை கொட்டுதல், பிளாஸ்டிக் கழிவுகளை எரித்தல் அல்லது பொதுமக்களுக்கு இடையூறு விளைவிக்கும் வகையில் ஏதேனும் செயல்கள் செய்தல் ஆகியவற்றுக்கு அபராதம்/அபராதம்.	சுரங்க மேலாளர்
2	மக்கும் மக்கக்கூடிய, மறுசுழற்சி செய்யக்கூடிய மற்றும் உள்நாட்டு அபாயகரமான கழிவுகளை பிரித்தெடுப்பதை நடைமுறைப்படுத்த, கழிவு உற்பத்தியாளர்களை கட்டாயப்படுத்துதல்	சுரங்க மேலாளர்
3	பிளாஸ்டிக் கழிவுகள் சேகரிப்பு	சுரங்க மேற்பார்வையாளர்
4	பொருள் மீட்பு வசதிகளை அமைத்தல்	சுரங்க மேலாளர்
5	பொருள் மீட்பு வசதிகளில் மறுசுழற்சி செய்யக்கூடிய மற்றும் மறுசுழற்சி செய்ய முடியாத பிளாஸ்டிக் கழிவுகளை பிரித்தல்	சுரங்க மேற்பார்வையாளர்
6	பதிவுசெய்யப்பட்ட மறுசுழற்சி செய்பவர்களுக்கு மறுசுழற்சி செய்யக்கூடிய பிளாஸ்டிக் கழிவுகளை சேனலாக்குதல்	சுரங்க மேற்பார்வையாளர்
7	மறுசுழற்சி செய்ய முடியாத பிளாஸ்டிக் கழிவுகளை சிமென்ட் சூளைகளில், சாலை அமைப்பில் பயன்படுத்துவதற்கு வழியமைத்தல்	சுரங்க மேற்பார்வையாளர்
8	பங்குதாரர்கள் மத்தியில் அவர்களின் பொறுப்பு குறித்து விழிப்புணர்வை ஏற்படுத்துதல்	சுரங்க மேலாளர்
9	குப்பைகளை கொட்டுவது, பிளாஸ்டிக் கழிவுகளை திறந்த வெளியில் எரிப்பது அல்லது பொதுமக்களுக்கு இடையூறு விளைவிக்கும் செயல்களில் ஈடுபடுவது போன்றவற்றில் திடீர் சோதனை மேற்கொள்ளப்படுகிறது.	சுரங்க உரிமையாளர்

ஆதாரம்: FAE மற்றும் EC ஆல் முன்மொழியப்பட்டது

அத்தியாயம் 8. திட்ட நன்மைகள்

8.1 பொது

பாக்கம் கிராமத்தில் சாதாரண கல் மற்றும் கிராவல் குவாரி எடுப்பதற்கான முன்மொழியப்பட்ட திட்டமானது 1,26,230 m³ சாதாரண கல் 5 ஆண்டுகள் (84 மீ³ சாதாரண கல் @ 7 டிப்பர் ஒரு நாளைக்கு) & 18,000 மீ³ கிராவல் 3 ஆண்டுகளில் உற்பத்தி செய்வதை நோக்கமாகக் கொண்டுள்ளது. (20 மீ³ கிராவல் @ 2 சுமைக்கு).

- வேலை வாய்ப்பு அதிகரிப்பு
- சமூக-பொருளாதார நலனில் முன்னேற்றம்
- உடல் உள்கட்டமைப்பில் முன்னேற்றம்
- சமூக உள்கட்டமைப்பில் முன்னேற்றம்

8.2 வேலை வாய்ப்பு

சுரங்க நடவடிக்கைகளை மேற்கொள்வதற்காக சுமார் 22 நபர்களுக்கு வேலைவாய்ப்பை வழங்குவதற்கும், இந்தத் திட்டத்தில் வேலைவாய்ப்பை வழங்குவதில் உள்ளூர் மக்களுக்கு முன்னுரிமை வழங்குவதற்கும் உத்தேசிக்கப்பட்டுள்ளது. மேலும், ஒப்பந்த வேலைகள், தொழில் வாய்ப்புகள், சேவை வசதிகள் போன்றவற்றில் பலருக்கு மறைமுக வேலை வாய்ப்பு கிடைக்கும். சுரங்கத் திட்டத்தால் உள்ளூர் மக்களின் பொருளாதார நிலை மேம்படும்.

8.3 முன்மொழியப்பட்ட சமூக-பொருளாதார நல நடவடிக்கைகள்

இப்பகுதியில் சுரங்க நடவடிக்கையின் தாக்கம் உடனடி திட்ட தாக்கம் பகுதியில் சமூக-பொருளாதார சூழலில் மிகவும் சாதகமானதாக இருக்கும். நேரடியாகவும் மறைமுகமாகவும் உள்ள வேலைவாய்ப்புகள், குறிப்பாக உள்ளூர் சமூகங்களிடையே குறைந்த திறன் கொண்ட வேலை தேடுபவர்களுக்கு மேம்பட்ட பண வருமானத்திற்கு பங்களிக்கும்.

8.4 இயற்பியல் உள்கட்டமைப்பில் முன்னேற்றம்

முன்மொழியப்பட்ட திட்டத் தளம், தமிழ்நாட்டின் செங்கல்பட்டு மாவட்டத்தில், மதுராந்தகம் தாலுகாவில் உள்ள பாக்கம் கிராமத்தில் அமைந்துள்ளது மற்றும் இப்பகுதியில் தகவல் தொடர்பு, சாலைகள் மற்றும் பிற வசதிகள் ஏற்கனவே நன்கு நிறுவப்பட்டுள்ளன. கிளஸ்டர் குவாரித் திட்டங்களால் பின்வரும் பௌதீக உள்கட்டமைப்பு வசதிகள் மேலும் மேம்படும்.

- சாலை போக்குவரத்து வசதிகள்
- சாலை போக்குவரத்து வசதிகள்
- தொடர்புகள்
- சுரங்கத்தில் பணிபுரியும் தொழிலாளர்களுக்கு கூடுதலாக மருத்துவம், கல்வி மற்றும் சமூக நலன்கள் அருகிலுள்ள குடிமக்களுக்கும் கிடைக்கும்.

8.5 சமூக உள்கட்டமைப்பில் முன்னேற்றம்

சிவில் கட்டுமான காலத்தில், வர்த்தகம், குப்பை தூக்குதல், சுகாதாரம் மற்றும் பிற துணை சேவைகளில் வேலைவாய்ப்பு எதிர்பார்க்கப்படுகிறது, இந்தத் துறைகளில் வேலைவாய்ப்பு முதன்மையாக தற்காலிகமாக அல்லது ஒப்பந்த அடிப்படையில்

இருக்கும் மற்றும் திறமையற்ற தொழிலாளர்களின் ஈடுபாடு அதிகமாக இருக்கும். தொழிலாளர் சக்தியில் பெரும் பகுதியினர் முக்கியமாக உள்ளூர் கிராமவாசிகளாக இருப்பார்கள், அவர்கள் விவசாயம் மற்றும் சுரங்க நடவடிக்கைகளில் தங்களை ஈடுபடுத்திக் கொள்வார்கள் என்று எதிர்பார்க்கப்படுகிறது. இது அவர்களின் வருமானத்தை மேம்படுத்துவதோடு, அப்பகுதியின் ஒட்டுமொத்த பொருளாதார வளர்ச்சிக்கும் வழிவகுக்கும்.

8.6 மற்ற உறுதியான பலன்கள்

முன்மொழியப்பட்ட சுரங்கம் கீழே கொடுக்கப்பட்டுள்ள மற்ற உறுதியான பலன்களைக் கொண்டிருக்க வாய்ப்புள்ளது.

- உள்கட்டமைப்பு வசதிகள், போக்குவரத்து, சுகாதாரம், சுரங்கம் மற்றும் பிற சமூக சேவைகளுக்கு பொருட்கள் மற்றும் சேவைகளை வழங்குதல் போன்ற ஒப்பந்த வேலைகளில் உள்ளூர் மக்களுக்கு மறைமுக வேலை வாய்ப்புகள்.
- வாடகை விடுதிக்கான கூடுதல் வீட்டு தேவை அதிகரிக்கும்
- கலாச்சார, பொழுதுபோக்கு மற்றும் அழகியல் வசதிகளும் மேம்படும்
- தகவல் தொடர்பு, போக்குவரத்து, கல்வி, சமூக மேம்பாடு மற்றும் மருத்துவ வசதிகளில் முன்னேற்றம் மற்றும் வேலைவாய்ப்பு மற்றும் வருமான வாய்ப்புகளில் ஒட்டுமொத்த மாற்றம்
- ராயல்டி, செஸ், டிஎம்எஃப், ஜிஎஸ்டி போன்றவற்றின் மூலம் அதிகரிக்கும் வருவாய் மூலம், உத்தேச சுரங்கத்திலிருந்து மாநில அரசு நேரடியாகப் பயனடையும்.

8.7 கூட்டாண்மை சமூக பொறுப்பு:

தனிப்பட்ட திட்ட ஆதரவாளர்கள் CSR நடவடிக்கைகள் மற்றும் வணிக செயல்முறைகளுடன் சமூக செயல்முறைகளை ஒருங்கிணைத்தல் பற்றிய விழிப்புணர்வை தங்கள் ஊழியர்களின் அனைத்து மட்டங்களிலும் வளர்ப்பதற்கு பொறுப்பேற்பார்கள். CSR நடவடிக்கைகளை மேற்கொள்வதில் ஈடுபட்டுள்ளவர்களுக்கு போதுமான பயிற்சியும் மறுநோக்குநிலையும் வழங்கப்படும்.

இந்தத் திட்டத்தின் கீழ், திட்ட முன்மொழிபவர்கள், திட்டப் பகுதியிலிருந்து 10 கிமீ தொலைவில் உள்ள கிராமங்களின் சமூக மற்றும் பொருளாதார மேம்பாட்டிற்கான பின்வரும் திட்டங்களை மேற்கொள்வார். இதற்காக ஒவ்வொரு ஆண்டும் தனி பட்ஜெட் வழங்கப்படும். இந்த திட்டங்களை இறுதி செய்ய, முன்மொழிபவர் LSG உடன் தொடர்புகொள்வார். திட்டங்கள் பின்வரும் பரந்த பகுதிகளிலிருந்து தேர்ந்தெடுக்கப்படும் -

- சுகாதார சேவைகள்
- சமூக வளர்ச்சி
- உள்கட்டமைப்பு மேம்பாடு
- கல்வி & விளையாட்டு
- சுய வேலைவாய்ப்பு

8.8 கார்ப்பரேட் சுற்றுச்சூழல் பொறுப்பு-

தற்போதுள்ள குவாரிகளுக்கு கார்ப்பரேட் சுற்றுச்சூழல் பொறுப்புக்கான (CER) ஒதுக்கீடு இந்திய அரசு, MoEF & CC அலுவலக குறிப்பாணை F.No.22-65/2017-IA.III, தேதி: 01.05.2018 இன் படி மேற்கொள்ளப்படும். அலுவலக குறிப்பாணையின் பாரா 6 (II) இன் படி, அனைத்து சுரங்கங்களும் பசுமைக் களத் திட்டம் & மூலதன முதலீடு ≤ 100 கோடிகள், அவை CER க்கு மூலதன முதலீட்டில் 2% பங்களிக்க வேண்டும்.

முன்மொழியப்பட்ட திட்டங்களுக்காக, அருகிலுள்ள அரசுப் பள்ளியின் சிஇஆர் செயல்பாடுகளுக்காக ரூ.5,00,000 செலவழிக்க பரிந்துரைக்கப்படுகிறது, தற்போதுள்ள கழிவறையைப் புதுப்பித்தல் அல்லது புனரமைத்தல், பள்ளி நூலகத்திற்கு நோட்டுப் புத்தகங்கள் வழங்குதல் மற்றும் பள்ளித் தலைமை ஆசிரியர்களின் பரிந்துரைகளின்படி..

அத்தியாயம் 9- சுற்றுச்சூழல் செலவு பலன் பகுப்பாய்வு

இதில் பொருந்தாதது, ஸ்கோப்பிங் கட்டத்தில் சுற்றுச்சூழல் செலவு பலன் பகுப்பாய்வு பரிந்துரைக்கப்படவில்லை.

அத்தியாயம் -10-சுற்றுச்சூழல் மேலாண்மைத் திட்டம்

10.0 பொது

சுற்றுச்சூழல் மேலாண்மைத் திட்டம் (EMP) முன்மொழியப்பட்ட இடத்தில் உள்ளமைக்கப்பட்ட மாசுக் குறைப்பு வசதிகளைக் கருத்தில் கொண்டு சுற்றுச்சூழல் அமைப்பைப் பாதுகாப்பதை நோக்கமாகக் கொண்டுள்ளது. சுற்றுச்சூழல் மேலாண்மைத் திட்டத்தின் நல்ல நடைமுறைகள், சுற்றுப்புற காற்றின் தரம், நீரின் தரம், சமூக-பொருளாதார மேம்பாட்டுத் தரங்கள் ஆகியவற்றில் திட்டத்தின் அனைத்து சுற்றுச்சூழல் அளவுருக்களையும் வைத்திருப்பதை உறுதி செய்யும்.

தொடக்க நிலையில் தணிப்பு நடவடிக்கைகள் மற்றும் ஆய்வுப் பகுதியில் ஒட்டுமொத்த சுற்றுச்சூழல் மேலாண்மைத் திட்டம் ஆகியவை பெறப்பட்ட அமைப்புகளின் ஆதரவுத் திறனை மேம்படுத்தும் வகையில் வெளிப்படுத்தப்படுகின்றன. இந்த அத்தியாயத்தில் வழங்கப்பட்ட EMP, தணிப்பு நடவடிக்கைகள் செயல்படுத்தப்படுவதை உறுதிசெய்வதற்கான நிர்வாக அம்சங்களைப் பற்றி விவாதிக்கிறது மற்றும் EIA இன் ஒப்புதலுக்குப் பிறகு அவற்றின் செயல்திறன் கண்காணிக்கப்படுகிறது..

10.1 சுற்றுச்சூழல் கொள்கை

சுற்றுச்சூழலுக்கு பொறுப்பான முறையில் அதன் அனைத்து செயல்பாடுகளையும் செயல்பாடுகளையும் நடத்துவதற்கும், சுற்றுச்சூழல் செயல்திறனை தொடர்ந்து மேம்படுத்துவதற்கும் திட்ட ஆதரவாளர் உறுதிபூண்டுள்ளார்.

ஆதரவாளர்-

- அதன் செயல்பாடுகள் மற்றும் செயல்பாடுகளுடன் தொடர்புடைய அனைத்து சட்டங்கள், செயல்கள், ஒழுங்குமுறைகள் மற்றும் தரநிலைகளின் தேவைகளைப் பூர்த்தி செய்தல்
- பொதுவான சுற்றுச்சூழல் பிரச்சினைகள் மற்றும் தனிப்பட்ட பணியிட சுற்றுச்சூழல் பொறுப்புகளில் பணியாளர்களுக்கு பயிற்சி அளிக்கும் திட்டத்தை செயல்படுத்துதல்
- சுற்றுச்சூழல் கொள்கையை செயல்படுத்துவதை உறுதி செய்ய தேவையான ஆதாரங்களை ஒதுக்கீடு செய்தல்
- திட்ட மேம்பாட்டின் அனைத்து நிலைகளிலும் பயனுள்ளதாக இருப்பதையும், சாத்தியமான நீண்டகால சுற்றுச்சூழல் மற்றும் சமூக தாக்கங்களைக் குறைக்க முற்போக்கான மறுசீரமைப்பு முடிந்தவரை விரைவாக மேற்கொள்ளப்படுவதையும் உறுதிசெய்தல்.
- சுற்றுச்சூழல் பாதுகாப்புகளில் ஏதேனும் குறைபாடு அல்லது எதிர்பாராத செயல்திறன் குறித்து முன்கூட்டியே எச்சரிக்க கண்காணிப்பு திட்டத்தை செயல்படுத்துதல்
- சுற்றுச்சூழலின் செயல்திறனைச் சரிபார்க்கவும், தொடர்ந்து முன்னேற்றத்தை நோக்கிப் பாடுபடவும் அவ்வப்போது மதிப்பாய்வுகளை மேற்கொள்ளுதல்

நிர்வாகம் மற்றும் தொழில்நுட்ப அமைப்பின் விளக்கம்

அத்தியாயம் 6-ன் கீழ் விவாதிக்கப்பட்ட சுற்றுச்சூழல் கண்காணிப்புப் பிரிவு சுற்றுச்சூழல் மேலாண்மைத் திட்டத்தை திறம்பட செயல்படுத்துவதையும், ஒவ்வொரு முன்மொழியப்பட்ட குவாரியின் சுரங்க மேலாண்மை நிலை மூலம் சுற்றுச்சூழல் சட்ட விதிகளுக்கு இணங்குவதையும் உறுதி செய்யும்.

கூறப்பட்ட குழு இதற்குப் பொறுப்பாகும்:

- நீர்/கழிவு நீரின் தரம், காற்றின் தரம் மற்றும் உருவாக்கப்படும் திடக்கழிவு ஆகியவற்றை கண்காணித்தல்
- வெளிப்புற ஆய்வகம் மூலம் சேகரிக்கப்பட்ட நீர் மற்றும் காற்று மாதிரிகளின் பகுப்பாய்வு
- நிதி மதிப்பீடு, வரிசைப்படுத்துதல், காற்று மாசுக்கட்டுப்பாட்டு கருவிகளை நிறுவுதல், கழிவு நீர் சுத்திகரிப்பு நிலையம், போன்றவற்றை உள்ளடக்கிய மாசுக் கட்டுப்பாடு மற்றும் பாதுகாப்பு நடவடிக்கைகள்/ சாதனங்களை செயல்படுத்துதல் மற்றும் கண்காணித்தல்.
- திட்டத்திற்குள்ளும் வெளி நிறுவனங்களுடனும் சுற்றுச்சூழல் தொடர்பான செயல்பாடுகளை ஒருங்கிணைத்தல்
- சுற்றியுள்ள கிராமங்களில் உள்ள தொழிலாளர்கள் மற்றும் மக்கள்தொகை பற்றிய சுகாதார புள்ளிவிவரங்களை சேகரித்தல்
- பசுமை அரண் மேம்பாடு
- சுற்றுச்சூழல் கண்காணிப்பு திட்டத்தை செயல்படுத்துவதன் முன்னேற்றத்தை கண்காணித்தல்
- சட்டப்பூர்வ விதிகள், மாநில மாசுக் கட்டுப்பாட்டு வாரியம், சுற்றுச்சூழல் மற்றும் வன அமைச்சகம் மற்றும் சுற்றுச்சூழல் அனுமதியின் நிபந்தனைகள் மற்றும் நிறுவுவதற்கான ஒப்புதல்கள் மற்றும் செயல்பட ஒப்புதல் ஆகியவற்றின் விதிமுறைகளுக்கு இணங்குதல்.

10.2 நிலச் சூழல் மேலாண்மை

குவாரியின் செயல்பாடு, குவாரி குழியை தற்காலிக நீர்த்தேக்கமாக மாற்றுவதன் மூலம் நிலத்தை மறுசீரமைத்தல் மற்றும் மீதமுள்ள பகுதி (பயன்படுத்தப்படாத பகுதிகள், உள்கட்டமைப்பு, இழுத்துச் செல்லும் சாலைகள்) பசுமை அரண் மேம்பாட்டிற்கு பயன்படுத்தப்படும். சுற்றுச்சூழலின் அழகியல் பாதிக்கப்படாது. குவாரி செயல்பாட்டின் போது திட்டப் பகுதியில் பெரிய தாவரங்கள் இல்லை மற்றும் குவாரி செயல்பாடு முடிந்ததும் தடிமனான தோட்டம் பசுமை மண்டல மேம்பாட்டு திட்டத்தின் கீழ் உருவாக்கப்படும்.

அட்டவணை 10.1: நிலச் சூழலுக்கான முன்மொழியப்பட்ட கட்டுப்பாடுகள்

கட்டுப்பாடு	பொறுப்பு
வாகனம் கழுவும் பகுதிகளை வடிவமைக்கவும், இதனால் அனைத்து ஓடும் நீரும் கைப்பற்றப்பட்டு எண்ணெய் நீர் பிரிப்பான்கள் மற்றும் வண்டல் நீர்ப்பிடிப்பு சாதனங்கள் வழியாக அனுப்பப்படும்	சுரங்க மேலாளர்

வாகனம் செல்லும் பாதைகளில் இருந்து பாதுகாப்பான இடத்தில் எரிபொருள் நிரப்புதல் மேற்கொள்ளப்படும்	சுரங்க மேற்பார்வையாளர்
ஒரு குறிப்பிட்ட சம்பவத்தைத் தொடர்ந்து மண் மற்றும் நிலத்தடி நீர் மாசுபாட்டின் தேவைப்படும்.	சுரங்க மேலாளர்
கருத்தியல் நிலையில், சுரங்கக் குழிகள் மழை நீர் சேகரிப்பாக மாற்றப்படும். மீதமுள்ள பகுதி பசுமை மண்டலமாக மாற்றப்படும்	சுரங்க மேலாளர்
திட்டப் பகுதிக்கு வெளியே வெளிப்புறக் குப்பைகள் இல்லை	சுரங்க மேற்பார்வையாளர்
சுற்று வட்டார நிலங்கள் பாதிக்கப்படுவதைத் தடுக்க, திட்டப் பகுதியைச் சுற்றிலும் கேட்ச் குழிகள் / குடியேற்றப் பொறிகளுடன் கூடிய தோட்ட வடிகால்கள் அமைக்கப்பட வேண்டும்.	சுரங்க மேலாளர்
திட்டப் பகுதியின் சுற்றளவில் தடிமனான தோட்டங்கள் நடப்படும், இது தப்பிக்கும் தூசியைத் தடுக்கும், இது ஒலித் தடையாகவும் செயல்படும்.	சுரங்க மேலாளர்

ஆதாரம்: FAE & EIA ஒருங்கிணைப்பாளரால் முன்மொழியப்பட்டது

10.3 மேல் மண் / கழிவு மேலாண்மை

இப்பகுதியில் மேல் மண் இல்லை.

கிராவல் உருவாக்கம் வடிவில் உள்ள அதிக சுமை, கிராவல் நேரடியாக டிப்பர்களில் ஏற்றப்பட்டு, தாழ்வான பகுதிகளை நிரப்புவதற்கும் சமன் செய்வதற்கும் பயன்படுத்தப்படும்.

அகற்றப்பட்ட பொருள் முழுவதும் 100% பயன்படுத்தப்படும்

அட்டவணை 10.2: மண் மேலாண்மைக்கான முன்மொழியப்பட்ட கட்டுப்பாடுகள்

கட்டுப்பாடு	பொறுப்பு
திட்ட எல்லையில் இருந்து தோட்ட வடிகால் வழியாக வெளியேறும் மேற்பரப்பு சுரங்க குழிகளுக்கு திருப்பி விடப்படும்.	சுரங்க மேற்பார்வையாளர்
ஓட்டம் மற்றும் அரிப்பு அபாயத்தின் செறிவைக் குறைக்க, வடிகால் அமைப்புகளுடன் கூடிய சாலைகள் மற்றும் பிற அணுகல் சாலைகளை வடிவமைத்தல்	சுரங்க மேலாளர்
வண்டல் பொறிகளிலிருந்து வெற்று வண்டல் தோட்ட வடிகால் அமைப்பைப் பராமரிக்கவும், சரிசெய்யவும் அல்லது மேம்படுத்தவும்	சுரங்க மேலாளர்
மண்ணின் pH, EC, குளோரைடு, அளவு மற்றும் நீர் தாங்கும் திறன் ஆகியவற்றை சோதிக்கவும்	சுரங்க மேலாளர்

ஆதாரம்: FAE & EIA ஒருங்கிணைப்பாளரால் முன்மொழியப்பட்டது

10.4 நீர் மேலாண்மை

முன்மொழியப்பட்ட குவாரி திட்டத்தில் கழிவுநீர் உற்பத்திக்கான எந்த செயல்முறையும் ஈடுபடவில்லை, கழிவுநீரில் முக்கியமாக எண்ணெய் மற்றும் கிரீஸ் கலந்துள்ளது, திட்டப் பகுதிக்குள் பட்டறைகள் எதுவும் முன்மொழியப்படவில்லை.

குவாரி செயல்பாடு 32 மீ BGL ஆழம் வரை உத்தேசிக்கப்பட்டுள்ளது, இப்பகுதியில் நீர்மட்டம் தரை மட்டத்திலிருந்து 60 மீ - 65 மீ கீழே உள்ளது, எனவே முன்மொழியப்பட்ட திட்டங்கள் முழு குவாரி காலத்திலும் நிலத்தடி நீர் அட்டவணையை குறுக்கிடாது.

அட்டவணை 10.3: நீர் சூழலுக்கான முன்மொழியப்பட்ட கட்டுப்பாடுகள்

கட்டுப்பாட்டு	பொறுப்பு
நீர் விநியோகத்திற்காக குழி நீரின் மறுபயன்பாட்டை அதிகரிக்க	சுரங்க மேற்பார்வையாளர்
சுரங்கப் பகுதியின் நீர்ப்பிடிப்புப் பகுதிகளைக் கட்டுப்படுத்தவும், சுரங்கப் பகுதிகள் வழியாகத் தடையற்ற பகுதிகளில் இருந்து வெளியேறும் நீரை திசை திருப்பவும் தற்காலிக மற்றும் நிரந்தர தோட்ட வடிகால் அமைக்கப்படும்.	சுரங்க மேலாளர்
திட்டப் பகுதிக்கு வெளியே உள்ள இயற்கை வடிகால்/நல்லாக்கள்/புரோக்லெட்டுகள் சுரங்க நடவடிக்கைகளின் எந்த இடத்திலும் தொந்தரவு செய்யக்கூடாது.	சுரங்க மேலாளர்
திட்டப் பகுதியிலிருந்து நீர்நிலைகளில் கழிவுநீர் உற்பத்தி அல்லது வெளியேற்றம் இல்லை என்பதை உறுதிசெய்யவும்	சுரங்க மேற்பார்வையாளர்
திட்டப் பகுதியில் இருந்து உற்பத்தியாகும் வீட்டுக் கழிவுநீர் செப்டிக் டேங்க் மற்றும் சோக் பிட் அமைப்பில் அகற்றப்படும்.	சுரங்க மேற்பார்வையாளர்
மாதாந்திர அல்லது மழைக்குப் பிறகு, நீர் மேலாண்மை கட்டமைப்புகள் மற்றும் அமைப்புகளின் செயல்திறனுக்கான ஆய்வு	சுரங்க மேலாளர்
மத்திய மாசுக் கட்டுப்பாட்டு வாரியத்தால் (CPCB) குறிப்பிடப்பட்ட அளவுருக்களுக்கு நிலத்தடி நீர் மற்றும் மேற்பரப்பு நீர் கண்காணிப்பு	சுரங்க மேலாளர்

ஆதாரம்: FAE & EIA ஒருங்கிணைப்பாளரால் முன்மொழியப்பட்டது

10.5 காற்றின் தர மேலாண்மை

முன்மொழியப்பட்ட குவாரி நடவடிக்கையானது, தப்பியோடிய தூசியின் காரணமாக துகள்களின் செறிவுகளை அதிகரிக்கும். டிரக் நடமாட்டம் காரணமாக தூசி உருவாகும் வாய்ப்புள்ளதால், போக்குவரத்து சாலைகள், அருகாமையில் உள்ள அணுகு சாலைகள் ஆகியவற்றில் தினசரி தண்ணீர் தெளித்தல் மேற்கொள்ளப்படும். வெளியேறும் உமிழ்வுத் தேவைகளுக்கு இணங்க வாகனங்கள் முறையாகப் பராமரிக்கப்படுவது உறுதி செய்யப்படும்.

அட்டவணை 10.4: காற்று சூழலுக்கான முன்மொழியப்பட்ட கட்டுப்பாடுகள்

கட்டுப்பாட்டு	பொறுப்பு
தோண்டுதலின் போது தூசி உருவாகுவது தினசரி (இரண்டு முறை)வேலை செய்யும் பக்கத்தில் தண்ணீர் தெளிப்பதன் மூலம் குறைக்கப்படுகிறது.	சுரங்க மேலாளர்
ஈரமான துளையிடும் முறை / துளையிடும் போது தூசி உற்பத்தியைக் கட்டுப்படுத்த தூசி பிரித்தெடுக்கும் அமைப்புடன் பயிற்சிகள் செயல்படுத்தப்படும்.	சுரங்க மேலாளர்
காற்று மாசுபாடு மற்றும் ஒலி உருவாக்கத்தை குறைக்க சுரங்கங்களில் உள்ள உபகரணங்கள் மற்றும் இயந்திரங்களை இயக்குபவர் கையேட்டின்படி பராமரித்தல்	சுரங்க மேலாளர்
சுரங்க நடவடிக்கைகள் மற்றும் ஏற்றுக்கொள்ளப்பட்ட காற்று	சுரங்க மேலாளர்

மாசுக்கட்டுப்பாட்டு நடவடிக்கைகளின் செயல்திறன் ஆகியவற்றால் ஏற்படும் பாதிப்பை அணுகுவதற்கு சுற்றுப்புற காற்றின் தர கண்காணிப்பு திட்டப் பகுதி மற்றும் சுற்றியுள்ள கிராமங்களில் மேற்கொள்ளப்பட்டது.	
அனைத்து தொழிலாளர்களுக்கும் டஸ்ட் மாஸ்க் வழங்குதல்	சுரங்க மேலாளர்
திட்டப் பகுதியின் சுற்றளவில் பசுமை அரண் மேம்பாடு	சுரங்க மேலாளர்

ஆதாரம்: FAE & EIA ஒருங்கிணைப்பாளரால் முன்மொழியப்பட்டது

10.6 ஒலி மாசுக் கட்டுப்பாடு

வாகன இயக்கம், டிரக்குகளை ஏற்றுதல், துளையிடுதல் மற்றும் கல் சிதறல் நடவடிக்கைகள் காரணமாக இடைவிடாத இரைச்சல் அளவுகள் இருக்கும். இரவு நேரத்தில் எந்த சுரங்க நடவடிக்கைகளும் திட்டமிடப்படவில்லை.

அட்டவணை 10.5: ஒலி சூழலுக்கான முன்மொழியப்பட்ட கட்டுப்பாடுகள்

கட்டுப்பாடு	பொறுப்பு
இரைச்சலைத் தணிக்க திட்டப் பகுதியின் இடையக மண்டலம் (7.5 மீட்டர்) முழுவதும் அடர்த்தியான பசுமை அரண் உருவாக்குதல் மற்றும் அதுவே பராமரிக்கப்படும்.	சுரங்க மேலாளர்
சுரங்க இயந்திரங்களின் தடுப்பு பராமரிப்பு மற்றும் சத்தம் உருவாக்கத்தை கட்டுப்படுத்த தேய்ந்து போன பாகங்கள் மாற்றுதல்	சுரங்க மேற்பார்வையாளர்
இரைச்சலைக் குறைப்பதற்காக உள்ளமைக்கப்பட்ட சுரங்க உபகரணங்களைப் பயன்படுத்துதல்	சுரங்க மேலாளர்
சுரங்கங்களில் சத்தம் அதிகம் உள்ள பகுதிகளில் பணிபுரியும் தொழிலாளர்களுக்கு காது செருகிகளை வழங்குதல்	சுரங்க துணை
சுரங்க இயந்திரங்கள் மற்றும் போக்குவரத்து வாகனங்களுக்கு பயனுள்ள சைலன்சர்களை வழங்குதல்	சுரங்க மேலாளர்
ஹெச்இஎம்எம்முக்கு சவுண்ட் ப்ரூஃப் ஏசி ஆபரேட்டர் கேபின்களை வழங்குதல்	சுரங்க மேலாளர்
துளையிடுதலின் சத்தத்தைக் குறைக்க கூர்மையான துரப்பண பிட்கள் பயன்படுத்தப்படுகின்றன	சுரங்க மேற்பார்வையாளர்
வெடிப்பதில் இருந்து சத்தத்தைக் குறைக்க தாமதமான டெட்டனேட்டர்களைப் பயன்படுத்துவதன் மூலம் கட்டுப்படுத்தப்பட்ட வெடிக்கும் தொழில்நுட்பங்கள் பின்பற்றப்படுகின்றன.	சுரங்க மேலாளர்
சுரங்க நடவடிக்கைகள் மற்றும் ஏற்றுக்கொள்ளப்பட்ட இரைச்சல் கட்டுப்பாட்டு நடவடிக்கைகளின் செயல்திறன் ஆகியவற்றால் ஏற்படும் பாதிப்பை அணுகுவதற்காக திட்டப் பகுதியிலும் சுற்றியுள்ள கிராமங்களிலும் வருடாந்திர சுற்றுப்புற இரைச்சல் நிலை கண்காணிப்பு மேற்கொள்ளப்படுகிறது. கண்காணிப்பின் போது அவதானிப்புகளின் படி தேவைப்பட்டால் கூடுதல் இரைச்சல் கட்டுப்பாட்டு நடவடிக்கைகள் எடுக்கப்படும்	சுரங்க மேலாளர்

வெடிக்கும் போது ஏற்படும் தாமதங்களைப் பயன்படுத்தி அதிகபட்ச உடனடி கட்டணத்தைக் குறைக்கவும்	சுரங்க துணை கண்காணிப்பாளர்
துளையிடும் முறை மற்றும்/அல்லது லேஅவுட் தாமதப்படுத்துதல் அல்லது துளை சாய்வை மாற்றுவதன் மூலம் சுமை மற்றும் இடைவெளியை மாற்றவும்	சுரங்க மேலாளர்
சத்தம் அல்லது அதிர்வு கண்காணிப்பை மேற்கொள்ளுங்கள்	சுரங்க மேலாளர்

ஆதாரம்: FAE & EIA ஒருங்கிணைப்பாளரால் முன்மொழியப்பட்டது

10.7 தரை அதிர்வு மற்றும் பறக்கும் பாறை கட்டுப்பாடு

அட்டவணை 10.6: தரை அதிர்வுகள் மற்றும் பறக்கும் பாறைகளுக்கான முன்மொழியப்பட்ட கட்டுப்பாடுகள்

கட்டுப்பாடு	பொறுப்பு
DGMS இன் பரிந்துரைக்கப்பட்ட தரங்களுக்குள் PPV மதிப்பை (8Hz க்கு கீழே) பராமரிக்க தாமதமான டெட்டனேட்டர்களைப் பயன்படுத்தி கட்டுப்படுத்தப்பட்ட வெடிப்பு மேற்கொள்ளப்படும்.	சுரங்க மேலாளர்
துளையிடுதல் மற்றும் வெடித்தல் ஆகியவை தகுதி வாய்ந்த நபர்களின் மேற்பார்வையின் கீழ் மேற்கொள்ளப்படும்	சுரங்க மேலாளர்
வெடிப்பின் போது ஏதேனும் முரண்பாடுகளைத் தவிர்ப்பதற்காக சட்டப்பூர்வ சுரங்க மேலாளரின் மேற்பார்வையின் கீழ் சட்டப்பூர்வ தகுதிவாய்ந்த பிளாஸ்டர் மூலம் துளைகளை சரியான முறையில் சரி செய்ய வேண்டும்.	சுரங்க மேலாளர்
மிஸ்ஃபயர்/பறக்கும் பாறைகளைத் தவிர்க்க பொருத்தமான இடைவெளி மற்றும் பாரம் பராமரிக்கப்படும்	மேலாளர் சுரங்கங்கள்
நில அதிர்வுகளைக் கட்டுப்படுத்த வெடிப்புத் துளைகளின் எண்ணிக்கை கட்டுப்படுத்தப்படும்	மேலாளர் சுரங்கங்கள்
மதிய நேரத்தில் மட்டுமே வெடி வைத்தல் நடத்தப்படும்	சுரங்க துணை
சத்தம் அல்லது அதிர்வு கண்காணிப்பை மேற்கொள்வது	சுரங்க மேலாளர்
வெடித்தல் துளைகள் துளையின் ஆழத்திற்கு போதுமான அளவு தண்டுகள் மற்றும் பொருத்தமான கோணப் பொருட்களுடன் தண்டு இருப்பதை உறுதி செய்யவும்	சுரங்க மேற்பார்வையாளர்

ஆதாரம்: FAE & EIA ஒருங்கிணைப்பாளரால் முன்மொழியப்பட்டது

10.8 உயிரியல் சுற்றுச்சூழல் மேலாண்மை

திட்டமிடல் மற்றும் செயல்படுத்தும் கட்டத்தில் தகுந்த மேலாண்மை நடவடிக்கைகளை மேற்கொள்வதன் மூலம் அப்பகுதியின் சூழலியல் பாதிப்பைத் தவிர்க்கத் தேவையான அனைத்து நடவடிக்கைகளையும் திட்ட ஆதரவாளர் எடுப்பார். சுரங்கத்தின் போது, திட்டச் சுற்றளவு, பாதுகாப்புத் தடை மண்டலம், குவாரி செய்யப்பட்ட பகுதியின் மேல் பெஞ்சுகள் போன்றவற்றில் அடர்த்தியான தோட்டங்கள் மேற்கொள்ளப்படும்.

அதன் நிர்வாகத்திற்காக பின்வரும் கட்டுப்பாட்டு நடவடிக்கைகள் முன்மொழியப்பட்டு சுரங்க மேலாளரின் பொறுப்பாக இருக்கும்.

- திட்டப் பகுதியின் பாதுகாப்புத் தடுப்புச் சுவர் முழுவதும் பசுமை அரண்மேம்பாடு
- தற்போதைய திட்ட காலத்தில் மரங்களை நடவும் உத்தேசிக்கப்பட்டுள்ளது. ஒவ்வொரு பருவத்திற்கும் பிந்தைய தோட்ட நிலை தொடர்ந்து சரிபார்க்கப்படும்.
- மரக்கன்றுகளின் உயிர்வாழ்வைத் தடுக்கும் முக்கிய பண்புக்கூறுகள் தப்பியோடிய தூசி ஆகும், இந்த தப்பிக்கும் தூசியை இழுத்துச் செல்லும் சாலைகளில் தண்ணீர் தெளிப்பதன் மூலமும், புதிதாக நடப்பட்ட பகுதிக்கு அருகில் ஒரு தெளிப்பான் அலகு நிறுவுவதன் மூலமும் கட்டுப்படுத்தலாம்.
- ஆண்டு வாரியாக பசுமை அரண்மேம்பாடு பதிவு செய்யப்பட்டு கண்காணிக்கப்படும்,
 - தோட்டப் பரப்பின் அடிப்படையில்.
 - தோட்டக் காலம்
 - தோட்ட வகை
 - செடிகளுக்கு இடையே இடைவெளி
 - உரம் மற்றும் உரங்களின் வகை மற்றும் அதன் காலங்கள்
 - லாப்பிங் காலம், நீர்ப்பாசன இடைவெளி
 - உயிர் பிழைப்பு விகிதம்
 - தோட்ட அடர்த்தி
- இறுதி மறுசீரமைப்புத் திட்டம், பசுமை மண்டலம் மற்றும் நீர் தேக்கத்தின் மூலம் தாவரங்கள் மற்றும் சிறு விலங்கினங்களின் குடியேற்றத்தின் வளர்ச்சிக்கான இணக்கமான சூழலை விட்டுச் செல்கிறது. சுரங்க வாழ்க்கையின் முடிவில் திட்டத்தில் உருவாக்கப்பட்ட பசுமை மண்டலம் மற்றும் நீர்த்தேக்கம் ஆகியவை சுரங்கத்திற்குப் பிந்தைய காலத்தில் திட்டப் பகுதிக்கு பறவைகள் மற்றும் விலங்குகளை ஈர்க்கும்.

பசுமை மண்டல மேம்பாட்டுத் திட்டம்

பசுமை அரண்மேம்பாட்டுத் திட்டத்தின் நோக்கங்கள்:

- குவாரி பகுதியின் சுற்றளவில் பசுமை அரணை வழங்கவும், அருகிலுள்ள பகுதிகளில் தூசி பரவுவதை எதிர்த்துப் போராடவும்,
- மண்ணின் அரிப்பைப் பாதுகாத்தல், நிலத்தடி நீர் ரீசார்ஜ் செய்வதை அதிகரிக்க ஈரப்பதத்தைப் பாதுகாத்தல்,
- பிரதேசத்தின் சூழலியலை மீட்டமைத்தல், உள்ளூராட்சியின் அழகியல் அழகை மீட்டமைத்தல் மற்றும் உள்ளூர் சமூகத்தின் தீவனம், எரிபொருள் மற்றும் மரத்தின் தேவைகளை பூர்த்தி செய்தல். தோட்டத்திற்கு பரிந்துரைக்கப்பட்ட இனங்கள்

ஆண்டு	நடவு செய்ய உத்தேசிக்கப்பட்ட மரங்களின்	பரப்பளவு	இனத்தின் பெயர்	விகிதம்%
-------	---------------------------------------	----------	----------------	----------

	எண்ணிக்கை			
I	750	பாதுகாப்பு கிராம சாலைகள்	வேம்பு, புங்கை	80

தோட்டத்திற்கு பரிந்துரைக்கப்பட்ட இனங்கள்

தோட்டத்திற்கான இனங்களைப் பரிந்துரைக்கும்போது பின்வரும் புள்ளிகள் பரிசீலிக்கப்பட்டுள்ளன:

- உயிர் பன்முகத்தன்மையை உருவாக்குதல்.
- வேகமாக வளரும், அடர்த்தியான விதான உறை, வற்றாத மற்றும் பசுமையான பெரிய இலை பகுதி,
- இயற்கை வளர்ச்சியில் பெரிய பாதிப்புகள் இல்லாமல் மாசுக்களை உறிஞ்சுவதில் திறமையானது

அட்டவணை 10.8: பசுமை அரணை நடவு செய்ய பரிந்துரைக்கப்பட்ட இனங்கள்

வ.எண்	தாவரத்தின் பெயர் (தாவரவியல்)	பொது பெயர்	பயன்பாடு
1	அசாடிராக்க்டா இண்டிகா	வேம்பு, வேம்பு	வேப்ப எண்ணெய் மற்றும் வேப்பம் தயாரிப்புகள்
2	Millettia pinnata	புங்கன்	காற்றோட்டமாக அல்லது நிழலுக்காக இயற்கையை ரசித்தல் நோக்கங்கள்
3	தாமரிந்துசிண்டிகா	புளி	உண்ணக்கூடிய & மருத்துவ மற்றும் பிற பயன்பாடுகள்
4	அசுராஸ் சப்போட்டா	சப்போட்டா	உண்ணக்கூடிய பழங்கள்
5	ஃபிகஸ் பெங்காலென்சிஸ்	அலை	பறவைகளுக்கு நிழல் மற்றும் உணவு ஆதாரம்
6	Ficus religiosa	அரசு-மரம்	பறவைகளுக்கு நிழல் மற்றும் உணவு ஆதாரம்

7	மங்கிஃபெரா இண்டிகா	மா/ மா	உண்ணக்கூடிய பழம்
8	டெர்மினாலியா கேட்டப்பா	நட்டுவடுமை	உண்ணக்கூடிய கொட்டைகள்
9	பாலியால்தியா லாங்கிஃபோலியா	நெட்டிலிங்கம்	உயரமான மற்றும் பசுமையான மரம்

ஆதாரம்: FAE & EIA ஒருங்கிணைப்பாளரால் முன்மொழியப்பட்டது

10.9 தொழில் பாதுகாப்பு மற்றும் சுகாதார மேலாண்மை

தொழில் பாதுகாப்பு மற்றும் ஆரோக்கியம் உற்பத்தித்திறன் மற்றும் முதலாளி-பணியாளர் நல்ல உறவு ஆகியவற்றுடன் மிக நெருக்கமாக தொடர்புடையது. குவாரிகளில் தொழில்சார் சுகாதார பாதிப்பின் முக்கிய காரணிகள் தப்பியோடிய தூசி மற்றும் சத்தம். சுரங்கச் சட்டம் 1952 மற்றும் சுரங்க விதிகள் 1955 விதி 29ன் படி குவாரி செயல்பாட்டின் போது பணியாளர்களின் பாதுகாப்பு மற்றும் சுரங்க உபகரணங்களின் பராமரிப்பு ஆகியவை கவனிக்கப்படும். தூசி, சத்தம் மற்றும் அதிர்வு காரணமாக தொழிலாளர்களின் ஆரோக்கியத்தில் எந்தவிதமான பாதகமான விளைவுகளையும் தவிர்க்க போதுமான நடவடிக்கைகள் வழங்கப்பட்டுள்ளன.

மருத்துவ கண்காணிப்பு மற்றும் பரிசோதனைகள் -

- தூசி மற்றும் இரைச்சலின் வெளிப்பாட்டின் மூலம் மோசமடையக்கூடிய நிலைமைகளைக் கொண்ட தொழிலாளர்களைக் கண்டறிதல் மற்றும் ஆரோக்கியத்தில் ஏற்படும் மாற்றங்களைத் தீர்மானிப்பதற்கான அடிப்படை நடவடிக்கைகளை நிறுவுதல்.
- சத்தத்தின் விளைவை தொழிலாளர்களிடம் மதிப்பீடு செய்தல்
- தேவைப்படும் போது எடுக்கப்பட்ட திருத்த நடவடிக்கைகளை செயல்படுத்துதல்
- சுகாதார கல்வியை வழங்குதல்

சுரங்கத்தில் பணிபுரியும் தொழிலாளர்களின் சுகாதார நிலை, தொழில்சார் கண்காணிப்பு திட்டத்தின் கீழ் தொடர்ந்து கண்காணிக்கப்படும். இத்திட்டத்தின் கீழ், அனைத்து ஊழியர்களும் பணியின் போது விரிவான மருத்துவ பரிசோதனைக்கு உட்படுத்தப்படுகிறார்கள். மருத்துவப் பரிசோதனையானது சுரங்கச் சட்டம் 1952ன் கீழ் பின்வரும் சோதனைகளை உள்ளடக்கியது.

7 பொது உடல் பரிசோதனை மற்றும் இரத்த அழுத்தம்

7 எக்ஸ்ரே மார்பு மற்றும் ஈசிஜி

7 சளி பரிசோதனை

7 விரிவான வழக்கமான இரத்தம் மற்றும் சிறுநீர் பரிசோதனை

அனைத்து ஊழியர்களின் மருத்துவ வரலாறுகள் ஆண்டுதோறும் நிலையான வடிவத்தில் பராமரிக்கப்படும். அதன் பிறகு, பணியாளர்கள் ஆண்டுதோறும் மருத்துவ

பரிசோதனைக்கு உட்படுத்தப்படுவார்கள். பின்வரும் சோதனைகள் ஊழியர்களின் மருத்துவ வரலாற்றின் தரவுத்தளத்தை மேம்படுத்திக்கொண்டே இருக்கும்.

முன்மொழியப்பட்ட தொழில்சார் ஆரோக்கியம் மற்றும் பாதுகாப்பு நடவடிக்கைகள் –

- ஆண்டுதோறும் பாதுகாப்பு மற்றும் ஆரோக்கியத்திற்கு உகந்த சுத்தமான பணிச்சூழலை வழங்குதல்

- சுகாதாரம் மற்றும் பாதுகாப்பு வழிகாட்டுதல்களை செயல்படுத்துவதில் பணியாளர் ஈடுபாடு மற்றும் அர்ப்பணிப்பு

- பாதுகாப்பு மற்றும் சுகாதார மேலாண்மை அமைப்பை நடைமுறைப்படுத்துதல் மற்றும் அவ்வப்போது தணிக்கை மூலம் செயல்திறனை மதிப்பிடுதல்

- விரிவான மூலோபாயத் திட்டங்களின் அடிப்படையில் பாதுகாப்பு மற்றும் சுகாதார நோக்கங்களை அமைத்தல் மற்றும் இந்தத் திட்டங்களுக்கு எதிராக செயல்திறனை அளவிடுதல்

- தேவையான நிலையான தனிப்பட்ட பாதுகாப்பு உபகரணங்களை (PPE) வழங்குதல்

- அனைத்து நிலைகளிலும் உள்ள அனைத்து ஊழியர்களும் தகுந்த பயிற்சியைப் பெறுவதையும், அவர்களின் கடமைகள் மற்றும் பொறுப்புகளை நிறைவேற்றுவதற்குத் தகுதியுள்ளவர்களாக இருப்பதையும் உறுதி செய்தல்.

- சுரங்கத் தொழிலாளர்களுக்கு குடிநீர், மின்விசிறிகள், கழிவறை சிறுநீர் கழிப்பறைகள், கேன்டீன் போன்ற வசதிகளுடன் கூடிய ஓய்வு தங்குமிடங்களை வழங்குதல்.

- சத்தமில்லாத பகுதிகளுக்கு வெளிப்படும் தொழிலாளர்களின் சுழற்சி.

- காற்றில் பறக்கும் தூசி உமிழ்வைத் தடுக்க, இழுத்துச் செல்லும் சாலைகளில் தினசரி தூசியை அடக்குதல்.

- சுரங்க அலுவலகத்தில் முதலுதவி வசதி.

10.9.1 உடல்நலம் மற்றும் பாதுகாப்பு பயிற்சி திட்டம்

இயந்திரங்களை திறம்படவும் திறமையாகவும் இயக்கவும் பராமரிக்கவும் ஆபரேட்டர்கள் மற்றும் துணை ஆபரேட்டர்கள் நிறுவனங்களுக்கு இயந்திர உற்பத்தியாளர்களுடன் இணைந்து நிறுவனம் ஒரு சிறப்பு தூண்டல் திட்டத்தை வழங்கும். மேற்பார்வையாளர்கள் மற்றும் அலுவலக ஊழியர்களுக்கான பயிற்சித் திட்டம் மாநிலத்தில் உள்ள குழு தொழிற்பயிற்சி நிலையங்களில் ஏற்பாடு செய்யப்படும். சுரங்க நடவடிக்கைகளை சுற்றுச்சூழலுக்கு உகந்த முறையில் மேற்கொள்ள அனைத்து ஊழியர்களுக்கும் காலமுறை பயிற்சி அளிக்க சுற்றுச்சூழல் ஆலோசகர்களை ஈடுபடுத்துங்கள்.

அட்டவணை 10.9: பணியாளர்களுக்கு முன்மொழியப்பட்ட காலமுறை பயிற்சிகளின் பட்டியல்

பாடநெறி	பணியாளர்கள்	அதிர்வெண்	கால அளவு	அறிவுறுத்தல்
புதிதாக வேலைக்கு அமர்த்தும் பயிற்சி	அனைத்து புதிய பணியமர்த்தப்பட்டவர்களும் சுரங்க அபாயங்களுக்கு ஆளாகிறார்கள்	ஒருமுறை	ஒரு வாரம்	பணியாளர் உரிமைகள், மேற்பார்வையாளர் பொறுப்புகள், சுய மீட்பு சுவாச சாதனங்கள், போக்குவரத்து கட்டுப்பாடுகள், தொடர்பு அமைப்புகள், தப்பித்தல் மற்றும் அவசரகால வெளியேற்றம், தரை கட்டுப்பாடு அபாயங்கள், தொழில்சார் சுகாதார அபாயங்கள், மின் அபாயங்கள், முதலுதவி, வெடிபொருட்கள்
பணி பயிற்சி துளையிடுதல், வெடித்தல், ஸ்டெம்மிங், பாதுகாப்பு, சரிவு நிலைத்தன்மை, நீர் நீக்கம், சாலைப் பராமரிப்பு,	பணியாளர்களுக்கு புதிய பணி நியமனம்	புதியதுக்கு முன் பணிகள்	நிலையற்ற	பணி சார்ந்த உடல்நலம் மற்றும் பாதுகாப்பு நடைமுறைகள் மற்றும் பல்வேறு சுரங்க நடவடிக்கைகளுக்கான SOP. ஒதுக்கப்பட்ட பணிப் பணிகளில் மேற்பார்வையிடப்பட்ட நடைமுறை.
புத்துணர்ச்சி பயிற்சி	புதிய பயிற்சி பெற்ற அனைத்து ஊழியர்களும்	ஆண்டுதோறும்	ஒரு வாரம்	தேவையான சுகாதார மற்றும் பாதுகாப்பு தரநிலைகள் போக்குவரத்து கட்டுப்பாடுகள் தொடர்பு அமைப்புகள் தப்பிக்கும் வழிகள், அவசரகால வெளியேற்றங்கள் தீ எச்சரிக்கை தரை கட்டுப்பாடு அபாயங்கள் முதலுதவி மின் அபாயங்கள் விபத்து தடுப்பு வெடிபொருட்கள்

ஆபத்து பயிற்சி	அனைத்து சுரங்க பணியாளர்கள் வெளிப்பட்டது ஆபத்துகள்	ஒருமுறை	நிலையற்ற	சுவாச சாதனங்கள் அபாயத்தை அங்கீகரித்தல் மற்றும் தவிர்ப்பது அவசர வெளியேற்ற நடைமுறைகள் சுகாதார தரநிலைகள் பாதுகாப்பு விதிகள் சுவாச சாதனங்கள்
----------------	---	---------	----------	---

சுற்றுச்சூழல் மேலாண்மைக்கான பட்ஜெட் ஒதுக்கீடு -

சுற்றுச்சூழல் மேலாண்மைத் திட்டத்தைச் செயல்படுத்துவதற்கு நிறுவனத்தால் போதுமான பட்ஜெட் ஒதுக்கீடு செய்யப்பட்டுள்ளது. அட்டவணை 10.9 சுற்றுச்சூழல் பாதுகாப்புகள் மற்றும் கட்டுப்பாட்டு நடவடிக்கைகளை வெற்றிகரமாக கண்காணித்தல் மற்றும் செயல்படுத்துவதற்கான தொடர்ச்சியான செலவினங்களுக்கான ஒட்டுமொத்த முதலீட்டை வழங்குகிறது.

அட்டவணை 10.10: முன்மொழியப்பட்ட திட்டத்திற்கான EMP பட்ஜெட்

செயல்பாடுகள்	தணிப்பு நடவடிக்கை	செயல்படுத்துவதற்கான ஏற்பாடு	மூலதனம்	மீண்டும்
காற்று சூழல்	ஹாலேஜ் சாலைக்கு இருபுறமும் சுருக்கம், தரம் மற்றும் வடிகா	டோசர் மற்றும் வடிகால் கட்டுமானத்தை வாடகைக்கு ரூ. 10,000/- ஹெக்டேருக்கு; மற்றும் ஆண்டு பராமரிப்பு @ ரூ. ஹெக்டேருக்கு 10,000/-	12500	12500
	நிலையான நீர் தெளிக்கும் ஏற்பாடுகள் + சொந்த தண்ணீர் டேங்கர்கள் மூலம் தண்ணீர் தெளித்தல்	நிலையான தெளிப்பான் நிறுவல் மற்றும் மூலதனத்திற்கான புதிய நீர் டேங்கர் செலவு; மற்றும் தண்ணீர் தெளித்தல் (ஒரு நாளைக்கு மூன்று முறை) மறுநிகழ்வுக்கான செலவு	800000	50000
	மஃபிள் பிளாஸ்டிக் - வெடிக்கும் போது பறக்கும் பாறைகளைக் கட்டுப்படுத்த	வெடிக்கும் முகம் மணல் பைகள் / ஸ்டீல் மெஷ் / பழைய டயர்கள் / பயன்படுத்திய கன்வேயர் பெல்ட்களால் மூடப்பட்டிருக்கும்	0	5000
	ஈரமான துளையிடல் செயல்முறை / தனி தூசி பிரித்தெடுக்கும் அலகு கொண்ட சமீபத்திய சூழல் நட்பு துரப்பணம் இயந்திரம்	டஸ்ட் எக்ஸ்ட்ராக்டர் @ ரூ. 25,000/- ஒரு யூனிட் மூலதனமாக & @ ரூ. 2500 யூனிட் பராமரிப்புக்கான தொடர் செலவு - 3 யூனிட்கள்	75000	7500
	லாரிகள்/டிப்பர்கள்/டிராக்டர்களில் அதிக பாரம் ஏற்றக்கூடாது	பாதுகாப்பு காவலர் மூலம் கைமுறையாக கண்காணிப்பு	0	5000
	கல் ஏற்றிச் செல்லும் லாரிகள் தார்ப்பாய் மூலம் மூடப்படும்	லாரிகள் தார்ப்பாய் மூலம் மூடப்படுமா என்பதை கண்காணித்தல்	0	10000
	ML பகுதிக்குள் 20 km/hr வேக வரம்புகளை அமல்படுத்துதல்	ஸ்பீட் கவர்னர்களை நிறுவுதல் @ ரூ. 5000/- ஒரு டிப்பர்/டம்பர் பயன்படுத்தப்பட்டது - 1 யூனிட்கள்	10000	500
	ஆர்டிஓ விதிமுறைகளின்படி வெளியேற்றும் புகைகளை வழக்கமான கண்காணிப்பு	கைமுறை உழைப்பால் வெளியேற்றும் புகைகளை கண்காணித்தல்	0	5000
	ML பகுதியில் இருந்து	ஒரு ஹெக்டேருக்கு	0	25000

	குறைந்தபட்சம் 200 மீ தூரத்திற்கு அணுக சாலைகளை வழக்கமான துடைப்பு மற்றும் பராமரிப்பு குவாரியின் வாயில் அருகே வீல் வாஷ் அமைப்பை நிறுவுதல்	ரூ.10,000/தொழிலாளர் (ஒப்பந்த அடிப்படையில்) 2 தொழிலாளர்களுக்கான ஒதுக்கீடு நிறுவல் + பராமரிப்பு + மேற்பார்வை	50000	20000
இரைச்சல் சூழல்	போக்குவரத்து வாகனங்களின் இயக்கத்தின் போது சத்தத்தின் ஆதாரம் இருக்கும், இந்த முறையான பராமரிப்புக்கான ஹெச்எம்எம் சீரான இடைவெளியில் செய்யப்படும்..	இயக்கச் செலவில் ஒதுக்கீடு செய்யப்பட்டது	0	0
	சீரான இடைவெளியில் போக்குவரத்து வாகனங்கள் மற்றும் ஹெச்எம்எம் ஆகியவற்றின் எண்ணெய் மற்றும் கிரீசிங் செய்யப்படும்	இயக்கச் செலவில் ஒதுக்கீடு செய்யப்பட்டது	0	0
	அனைத்து வாகனங்களின் டீசல் இன்ஜின்களிலும் போதுமான சைலன்சர்கள் வழங்கப்படும்.	இயக்கச் செலவில் ஒதுக்கீடு செய்யப்பட்டது	0	0
	அனைத்து போக்குவரத்து வாகனங்களும் உடற்தகுதி சான்றிதழை வைத்திருப்பது உறுதி செய்யப்படும்.	இயக்கச் செலவில் ஒதுக்கீடு செய்யப்பட்டது	0	0
	தேவையான பாதுகாப்பு கருவிகள் மற்றும் கருவிகள் சார்ஜ் செய்யும் போது வெடிக்கும் இடத்திற்கு அருகில் போதுமான அளவில் வைக்கப்படும்.	OHS பகுதியில் ஏற்பாடு செய்யப்பட்டுள்ளது	0	0
	லைன் ட்ரில்லிங் எல்லை முழுவதும் பிபிவியை வெடிக்கும் செயல்பாட்டிலிருந்து குறைக்கவும் மற்றும் கட்டுப்படுத்தப்பட்ட வெடிவைச் செயல்படுத்தவும்.	இயக்கச் செலவில் ஒதுக்கீடு செய்யப்பட்டது	0	0
	வெடிவைத்தலுக்கான முன்	சுரங்க துணை / பிளாஸ்டர் /	0	0

	முறையான எச்சரிக்கை அமைப்பு பின்பற்றப்பட்டு, வெடிவைத்தலுக்கு முன் அப்பகுதியை அகற்றுவது உறுதி செய்யப்படும்.	திறமையான நபர் மூலம் விசில் ஊதுதல்		
	போர்ட்டபிள் பிளாஸ்டர் கொட்டகைக்கான ஏற்பாடு	போர்ட்டபிள் பிளாஸ்டிங் தங்குமிடம் நிறுவுதல்	50000	2000
	NONEL Blasting தரை அதிர்வு மற்றும் பாறைகளை பறக்க கட்டுப்படுத்த பயிற்சி செய்யப்படும்	ரூ. 6 டன் வெடித்த பொருளுக்கு 30/-	0	328198
கழிவு மேலாண்மை	கழிவு மேலாண்மை (செலவு எண்ணெய், கிரீஸ் போன்றவை)	அங்கீகரிக்கப்பட்ட நிறுவனம் மூலம் வீட்டுக் கழிவுகளை சேகரித்தல் மற்றும் அகற்றுதல்	5000	20000
		குப்பை தொட்டிகளை நிறுவுதல்	5000	2000
	பயோ டாய்லெட்டுகள் சுரங்க குத்தகைக்கு வெளியே உரிமையாளரின் நிலத்திலேயே கிடைக்கும்	இயக்கச் செலவில் ஒதுக்கீடு செய்யப்பட்டது	0	0
சுரங்க மூடல்	1. முற்போக்கான மூடல் செயல்பாடு - மேற்பரப்பு ரன்ஆஃப் மேலாளர்	வடிகால் வசதி @ ரூ. 10,000/- ஹெக்டேருக்கு பராமரிப்புடன் ரூ. 5,000/- ஆண்டுக்கு	12500	5000
	2. முற்போக்கான மூடல் நடவடிக்கை குவாரி பகுதிக்கு கம்பி வேலி அமைக்கப்படும்.	ஒரு ஹெக்டேருக்கு வேலி அமைக்கும் விலை ரூ. 2,00,000/- பராமரிப்புடன் ஆண்டுக்கு ரூ. 10,000/-	250000	10000
	3. முற்போக்கான மூடல் நடவடிக்கை பசுமைஅரண் மேம்பாடு - ஒரு ஹெக்டேருக்கு 500 மரங்கள் - 780 மரங்களுக்கான முன்மொழிவு - (170 குத்தகை பகுதியின் உள்ளே & 610 குத்தகை பகுதிக்கு வெளியே)	தள அனுமதி, நிலம் தயாரித்தல், குழி தோண்டுதல் / அகழிகள், மண் திருத்தங்கள், குத்தகை பகுதிக்குள் நடவு செய்வதற்கு ஒரு செடிக்கு 200 (மூலதனம்) மற்றும் ஒரு செடி பராமரிப்புக்கு @ 30 (தொடர்ந்து) மரக்கன்றுகளை நடவு செய்தல்	53200	7980

		அகழிகள், மண் திருத்தங்கள், குத்தகை பகுதிக்குள் நடவு செய்வதற்கு ஒரு செடிக்கு 200 (மூலதனம்) மற்றும் ஒரு செடி பராமரிப்புக்கு @ 30 (தொடர்ச்சியான) மரக்கன்றுகளை நடவு செய்தல்	145200	14520
	4. கடந்த ஆண்டு அங்கீகரிக்கப்பட்ட சுரங்கத் திட்டத்தின்படி இறுதி சுரங்க மூடல் நடவடிக்கையை செயல்படுத்துதல்	பசுமை அரண் மேம்பாடு, கம்பி வேலி, வடிகால் என முற்போக்கான மூடல் நடவடிக்கைகள். *இறுதி மூடல் நடவடிக்கைகளுக்காக முன்மொழியப்பட்ட மூடல் செலவில் 15% இறுதி சுரங்க மூடல் கட்டத்தில் செலவிடப்படும் - கடந்த ஆண்டு	71250	0
	5. பசுமை நிதிக்கான பங்களிப்பு. TNMMCR 1959 இன் படி, விதி 35 A	பசுமை நிதிகளுக்கான பங்களிப்பு @ Seigniorage கட்டணத்தில் 10% EMP பட்ஜெட்டின் ஒரு பகுதியாக குறிப்பிடப்படுகிறது மற்றும் திட்ட தளத்தில் செயல்படுத்தப்பட வேண்டிய அவசியமில்லை.	1136070	0
EC, சுரங்கத் திட்டம் & DGMS நிபந்தனையை செயல்படுத்துதல்	SEAC TN ஆல் MoM பின் இணைப்பு II இல் குறிப்பிட்டுள்ளபடி நீலப் பின்னணி மற்றும் வெள்ளை எழுத்துக்களுடன் அளவு 6' X 5'	சுற்றுச்சூழல் நிலைமைகளைக் குறிப்பிடும் நிரந்தரக் கட்டமைப்பாக குவாரி நுழைவாயிலில் நிலையான காட்சிப் பலகை	10000	1000
	EC நிபந்தனைகளின் இணக்க அறிக்கைக்காக ஒவ்வொரு 6 மாதங்களுக்கும் காற்று, நீர், சத்தம் மற்றும் மண் தர மாதிரிகள்	CPCB விதிமுறைகளின்படி 2 அரையாண்டு இணக்கம் - ஆய்வக கண்காணிப்பு அறிக்கை சமர்ப்பித்தல்	0	50000
	தொழிலாளர்களுக்கு தனிப்பட்ட பாதுகாப்பு உபகரணங்கள் வழங்கப்படும்	PPE வழங்குதல் @ ரூ. 4000/- ஒரு பணியாளருக்கு தேய்மானம் மற்றும் தேய்மானத்தின்	88000	22000

		அடிப்படையில் திரும்பத் திரும்ப (ஒரு ஊழியருக்கு @ ரூ. 1000/-) - 15 பணியாளர்கள்		
	மரங்களை இடமாற்றம் செய்தல்	ஒரு மரத்திற்கு 3000 வீதம் 13 வேம்பு மற்றும் புங்கள் மரங்கள் பாதுகாப்பு தடுப்புச்சுவரில் இடமாற்றம் செய்யப்படும்.	39000	10000
	தொழிலாளர்களுக்கு மருத்துவ பரிசோதனை செய்யப்படும்	IME & PME உடல்நலப் பரிசோதனை @ ரூ. ஒரு ஊழியருக்கு 1000/-	0	22000
	முதலுதவி வசதி செய்து தரப்படும்	ஹெக்டேருக்கு 2 கருவிகள் வழங்குதல் @ ரூ. 2000/-	0	2500
	சுரங்க இடத்தில் பாதுகாப்பு முன்னெச்சரிக்கை பலகைகள், பலகைகள் இருக்கும்.	பலகைகள் மற்றும் பலகைகளுக்கான ஏற்பாடு	10000	2000
	குவாரி பகுதிக்கு கம்பி வேலி அமைக்கப்படும்.	ஒரு ஹெக்டேருக்கு வேலி அமைக்கும் விலை ரூ. 50,000/- பராமரிப்புடன் ஆண்டுக்கு ரூ 10,000/-	62500	10000
	சுரங்கங்கள் மற்றும் சுரங்க நுழைவாயிலில் சிசிடிவி கேமராக்கள் பொருத்துதல்	கேமரா 4 எண்கள், DVR, இணைய வசதியுடன் கூடிய மானிட்டர்	30000	5000
	சுரங்கத் திட்டத்தின்படி செயல்படுத்துதல் மற்றும் பாதுகாப்பான குவாரி வேலை செய்வதை உறுதி செய்தல்	MMR இன் 34 / 34 (6) விதிமுறைகளின் கீழ் சுரங்க மேலாளர் (1st Class / 2nd Class / Mine Foreman)	0	780000
CER	As per MoEF & CC OM 22-65/2017-IA.III Dated 25.02.2021	பின்வரும் ஸ்லைடுகளில் விரிவான விளக்கம் மற்றும் MoeEF & CC OM இன் படி பட்ஜெட் ஒதுக்கீடு சேர்க்கப்பட்டுள்ளது	500000	
மொத்தம்			2207900	1434698

சுரங்கத் திட்டத்தில் குறிக்கப்பட்ட செலவு ஏற்கனவே விவாதிக்கப்பட்டுள்ளது, எனவே இது மொத்த சுற்றுச்சூழல் மேலாண்மை திட்ட செலவில் சேர்க்கப்படவில்லை ஐந்து வருடங்களுக்கான மொத்த செலவு

ஆண்டு	மொத்த செலவு	ஆண்டு	மொத்த செலவு
1 st	₹ 36,42,598	6 th	₹ 30,09,841
2 nd	₹ 15,06,433	7 th	₹ 20,56,383
3 rd	₹ 15,81,755	8 th	₹ 21,59,202
4 th	₹ 16,60,842	9 th	₹ 22,67,162
5 th	₹ 18,15,134	10 th	₹ 23,80,520

செலவு பணவீக்கம் ஆண்டுக்கு 5%

குறிப்பு: இந்த சுற்றுச்சூழல் மேலாண்மை திட்ட செலவு, சுற்றுச்சூழல் பாதுகாப்பு நடவடிக்கைகளை நடைமுறைப்படுத்துவதற்காக, மூலதனச் செலவாக ரூ.36,42,598 மற்றும் தொடர் செலவு ரூ. முன்மொழியப்பட்ட திட்டத்திற்கான தற்போதைய சந்தை சூழ்நிலையை கருத்தில் கொண்டு தற்போதைய சந்தை விலையை கருத்தில் கொண்டு தொடர்ச்சியான செலவு முன்மொழியப்படுகிறது

10.10 முடிவு -

சுரங்க நடவடிக்கைகளின் பல்வேறு அம்சங்கள் பரிசீலிக்கப்பட்டு அது தொடர்பான பாதிப்புகள் மதிப்பீடு செய்யப்பட்டன. சுற்றுச்சூழல் கவலைகளைத் தணிக்க சாத்தியமான அனைத்து வழிகளையும் கருத்தில் கொண்டு, சுற்றுச்சூழல் மேலாண்மைத் திட்டம் தயாரிக்கப்பட்டு, அதற்கான நிதியும் ஒதுக்கப்பட்டுள்ளது. EMP மாறும், நெகிழ்வானது மற்றும் அவ்வப்போது மதிப்பாய்வுக்கு உட்பட்டது. முக்கிய சுற்றுச்சூழல் பாதிப்புகள் தொடர்புடைய திட்டத்திற்கு, EMP வழக்கமான மதிப்பாய்வில் இருக்கும். திட்டத்திற்குப் பொறுப்பான மூத்த நிர்வாகம், EMP பயனுள்ளதாகவும் பொருத்தமானதாகவும் இருப்பதை உறுதி செய்வதற்காக EMP மற்றும் அதைச் செயல்படுத்துவது பற்றிய மதிப்பாய்வை நடத்தும். இவ்வாறு, EMP இல் குறிப்பிடப்பட்டுள்ள அனைத்து இலக்குகளையும் நிறைவேற்ற சரியான நடவடிக்கைகள் எடுக்கப்படும் மற்றும் ஆய்வுப் பகுதியில் இந்த திட்டம் நேர்மறையான தாக்கத்தை ஏற்படுத்தும்.

அத்தியாயம் 11: சுருக்கம் மற்றும் முடிவு

திரு.R.அனுகிரகபிரசாத் சாதாரண கல் மற்றும் கிராவல் குழும (அளவு - 1.25.0 ஹெக்டேர்) MoEF & CC அறிவிப்பின்படி "B" பிரிவின் கீழ் வருகிறது. 3977 (இ).

இப்போது, 04.09.2018 & 13.09.2018 தேதியிட்ட உத்தரவின்படி, மாண்புமிகு தேசிய பசுமைத் தீர்ப்பாயம், புது தில்லி, ஓ.ஏ. 2018 இன் எண். 173 & ஓ.ஏ. 2016 இன் எண். 186 மற்றும் MoEF & CC அலுவலக குறிப்பாணை F. எண். L-11011/175/2018-IA-II (M) தேதி: 12.12.2018 EIA, EMPக்கான தேவையை தெளிவுபடுத்தியது, எனவே, அனைத்துப் பகுதிகளுக்கும் பொது ஆலோசனை 5 முதல் 25 ஹெக்டேர் பகுதி B-1 இல் விடக்கிறது மற்றும் SEAC/ SEIAA மற்றும் கிளஸ்டர் நிலைமைக்காக மதிப்பிடப்பட்டது.

முன்மொழியப்பட்ட திட்டங்கள் வகை "B1" செயல்பாடு 1(a) (கிளஸ்டர் சூழ்நிலையில் சுரங்க குத்தகை பகுதி) கீழ் வகைப்படுத்தப்பட்டுள்ளது மற்றும் சுற்றுச்சூழல் அனுமதி வழங்குவதற்கான பொது மக்கள் கருத்து கேட்பு கூட்டம் மற்றும் EIA/EMP அறிக்கையை சமர்ப்பித்த பிறகு SEIAA - TN இல் பரிசீலிக்கப்படும். "தமிழ்நாட்டின் SEIAA இலிருந்து சுற்றுச்சூழல் அனுமதி வழங்குவதற்காக பொது மக்கள் கருத்து கேட்பு கூட்டம் நடத்துவதற்காக வெளியிடப்பட்ட ToR அடிப்படையில் தயாரிக்கப்பட்ட வரைவு EIA அறிக்கை".

சுற்றுச்சூழல் கண்காணிப்பு மற்றும் தணிக்கை பொறிமுறையானது திட்டம் தொடங்குவதற்கு முன்னும் பின்னும் பரிந்துரைக்கப்பட்டது, தேவைப்பட்டால், EIA கணிப்புகளின் துல்லியம் மற்றும் பரிந்துரைக்கப்பட்ட தணிப்பு நடவடிக்கைகளின் செயல்திறனை சரிபார்க்க.

EIA ஆய்வின் முக்கிய நோக்கம், கிளஸ்டர் குவாரிகளால் ஆய்வுப் பகுதியில் ஏற்படும் ஒட்டுமொத்த தாக்கத்தை அளவிடுவது மற்றும் ஒவ்வொரு தனிப்பட்ட குத்தகைக்கும் பயனுள்ள தணிப்பு நடவடிக்கைகளை உருவாக்குவது ஆகும். உமிழ்வு ஆதாரங்கள், உமிழ்வு கட்டுப்பாட்டு கருவிகள், பின்னணி காற்றின் தர அளவுகள், வானிலை அளவீடுகள், சிதறல் மாதிரி மற்றும் கழிவுநீர் வெளியேற்றம், தூசி உருவாக்கம் போன்ற மாசுபாட்டின் அனைத்து அம்சங்களையும் பற்றிய விரிவான கணக்கு இந்த அறிக்கையில் விவாதிக்கப்பட்டுள்ளது. 2022-2023 டிசம்பர் முதல் பிப்ரவரி வரையிலான மாதங்களில் பல்வேறு சுற்றுச்சூழல் கூறுகளுக்காக அடிப்படை கண்காணிப்பு ஆய்வு மேற்கொள்ளப்பட்டது, இதனால் கிளஸ்டர் குவாரி திட்டங்களால் சுற்றுச்சூழலில் எதிர்பார்க்கப்படும் பாதிப்புகளை மதிப்பிடுவதற்கும், முன்மொழியப்பட்ட திட்டத்தால் ஏற்படக்கூடிய பாதகமான பாதிப்புகளுக்கு தகுந்த தணிப்பு நடவடிக்கைகள் தனித்தனியாக பரிந்துரைக்கப்படுகிறது. அத்தியாயம் 10 இன் கீழ் அந்தந்த முன்மொழியப்பட்ட திட்டத்திற்கு.

திட்ட ஆதரவாளர் தேவையான அனுமதிகளைப் பெறுவதை உறுதிசெய்கிறார் மற்றும் விதிகள் மற்றும் விதிமுறைகளின்படி குவாரிகள் மேற்கொள்ளப்படும். TNPCB இலிருந்து EC, CTO ஐப் பெற்று, குத்தகைப் பத்திரத்தை நிறைவேற்றி, DGMS அனுமதியைப் பெற்ற பிறகு, அங்கீகரிக்கப்பட்ட சுரங்கத் திட்டத்தின்படி சுரங்க நடவடிக்கைகள் படிப்படியாக மேற்கொள்ளப்படும் மற்றும் பணிபுரியும் திறமையான நபர்களின் மேற்பார்வையின் கீழ் பணி மேற்கொள்ளப்படும்.

ஓட்டுமொத்தமாக, EIA அறிக்கையானது, திட்டம் தொடங்கப்பட்ட பிறகு அனைத்து சுற்றுச்சூழல் தரநிலைகள் மற்றும் சட்டங்களுடன் இணங்கும் என்று கணித்துள்ளது மற்றும் செயல்பாட்டு நிலை குறைப்பு நடவடிக்கைகள் செயல்படுத்தப்பட்டது.

நிலப்பரப்பு மேம்பாடு, உப பொருளாக நீர், பொருளாதார மேம்பாடு மற்றும் சிறந்த பொது சேவைகள், சந்தை தேவைக்கேற்ப சாதாரண கற்களை வழங்குதல் மற்றும் வழங்குதல் போன்ற சூழல் மற்றும் சமூகப் பொருளாதாரத்தில் சுரங்க நடவடிக்கைகள் நேர்மறையான தாக்கத்தை ஏற்படுத்துகின்றன.

நிலையான மற்றும் நவீன சுரங்கமானது, சுரங்கச் செயல்பாட்டின் நேர்மறையான தாக்கத்தைக் காணவும், முன்மொழியப்பட்ட திட்டங்களில் நேரடியாகவும் கிட்டத்தட்ட 15 பேருக்கும், மறைமுகமாக சுமார் 50 பேருக்கும் நிலையான வேலைவாய்ப்பை வழங்குவதற்கும் நம்மை வழிநடத்துகிறது.

விவாதிக்கப்பட்டபடி, பல்வேறு மாசுகளை அனுமதிக்கப்பட்ட வரம்புகளுக்குள் வைத்திருக்க போதுமான தடுப்பு நடவடிக்கைகள் எடுக்கப்படுவதால், முன்மொழியப்பட்ட குவாரிகள் அப்பகுதியின் சூழலியலுக்கு குறிப்பிடத்தக்க தாக்கத்தை ஏற்படுத்தாது என்று உறுதியாகக் கூறலாம்.

அத்தியாயம் 12: ஆலோசகர்களை வெளிப்படுத்துதல்

திட்ட ஆதரவாளர் திரு.R.அனுகிரகபிரசாத் சாதாரண கல் மற்றும் கிராவல் குவாரி (1.25.0 ஹெக்டர்) இந்திய தரக் கவுன்சிலின் கீழ் அங்கீகாரம் பெற்ற நிறுவனமான M/s ஜியோ எக்ஸ்ப்ளோரேஷன் மற்றும் மைனிங் சொல்யூஷன்ஸ் - கல்வி மற்றும் பயிற்சிக்கான தேசிய அங்கீகார வாரியம், புது தில்லி, EIA ஆய்வை மேற்கொள்வதற்காக ToR வழங்கியது மற்றும் ஸ்டாண்டர்ட் ToR இன் படி ஈடுபட்டுள்ளார்.

ஆலோசனை நிறுவனத்தின் பெயர் மற்றும் முகவரி:

ஜியோ எக்ஸ்ப்ளோரேஷன் அண்டு மைனிங் சொல்யூஷன்ஸ்
பழைய எண். 260- B, புதிய எண். 17,
அத்வைத ஆசிரமம் சாலை, அழகாபுரம்,
சேலம் – 630 004, தமிழ்நாடு, இந்தியா.
அங்கீகாரம் பெற்ற பிரிவு 1, 28 & 38 வகை 'A'
சான்றிதழ் எண்: NABET/EIA/1821/RA0123
தொலைபேசி : 0427 – 2431989
மின்னஞ்சல் : ifthiahmed@gmail.com, geothangam@gmail.com
வலையதளம்: www.gemssalem.com

கீழே கொடுக்கப்பட்டுள்ளபடி இந்த EIA ஆய்வில் ஈடுபட்டுள்ள அங்கீகாரம் பெற்ற நிபுணர்கள் மற்றும் தொடர்புடைய உறுப்பினர்கள் -

வ.எண்	நிபுணரின் பெயர்	நிறுவனம்/ எம்பேனல்	EIA Coordinator		FAE	
			Sector	Category	Sector	Category
1	முனைவர். M.இப்திகார் அகமது	நிறுவனத்தின் பணியாளர்	1	A	WP GEO SC	B A A
2	முனைவர். P. தங்கராஜூ	நிறுவனத்தின் பணியாளர்	-	-	HG GEO	A A
3	திரு. A. ஜெகநாதன்	நிறுவனத்தின் பணியாளர்	-	-	AP NV SHW	B A B
4	திரு. N. செந்தில்குமார்	எம்பேனல்	38 28	B B	AQ WP RH	B B A
5	திருமதி. ஜிஷா பரமேஸ்வரன்	நிறுவனத்தின் பணியாளர்	-	-	SW	B
6	திரு. கோவிந்தசாமி	நிறுவனத்தின் பணியாளர்	-	-	WP	B
7	திருமதி. K. அனிதா	நிறுவனத்தின் பணியாளர்	-	-	SE	A
8	திருமதி. அமிர்தம்	நிறுவனத்தின் பணியாளர்	-	-	EB	B
9	திரு. அழகப்பா மோசஸ்	எம்பேனல்	-	-	EB	A
10	திரு Aஅல்லிமுத்து	நிறுவனத்தின் பணியாளர்	-	-	LU	B

11	திரு . S. பாவெல்	எம்பேனல்	-	-	RH	B
12	திரு. J. R. விக்ரம் கிருஷ்ணா	எம்பேனல்	-	-	SHW RH	A A
சுருக்கங்கள்						
EC	EIA ஒருங்கிணைப்பாளர்		EB	சூழலியல் மற்றும் உயிர் பன்முகத்தன்மை		
AEC	இணை EIA ஒருங்கிணைப்பாளர்		NV	சத்தம் மற்றும் அதிர்வு		
FAE	செயல்பாட்டு பகுதி நிபுணர்		SE	சமூக பொருளாதாரம்		
FAA	செயல்பாட்டு பகுதி அசோசியேட்ஸ்		HG	நீரியல், நிலத்தடி நீர் மற்றும் நீர் பாதுகாப்பு		
TM	குழு உறுப்பினர்		SC	மண் பாதுகாப்பு		
GEO	புவியமைப்பியல்		RH	இடர் மதிப்பீடு மற்றும் ஆபத்து மேலாண்மை		
WP	நீர் மாசுபாடு கண்காணிப்பு, தடுப்பு மற்றும் கட்டுப்பாடு		SHW	திட மற்றும் அபாயகரமான கழிவுகள்		
AP	காற்று மாசுபாடு கண்காணிப்பு, தடுப்பு மற்றும் கட்டுப்பாடு		MSW	நகராட்சி திடக்கழிவுகள்		
LU	நில பயன்பாடு		ISW	தொழில்துறை திடக்கழிவுகள்		
AQ	வானிலை ஆய்வு, காற்றின் தர மாதிரியாக்கம் மற்றும் கணிப்பு		HW	அபாயகரமான கழிவுகள்		

EIA/EMPக்கு பங்களிக்கும் நிபுணர்களின் அறிவிப்பு

தமிழ்நாட்டின் செங்கல்பட்டு மாவட்டம் மதுராந்தகம் தாலுகாவில் உள்ள பாக்கம் கிராமத்தில் 10.59.5 ஹெக்டேர் குழுமப்பரப்பளவில் சாதாரண கல் மற்றும் கிராவல் குவாரி திட்டத்திற்கான EIA/EMP க்கு பங்களிக்கும் நிபுணர்களின் அறிவிப்பு. மேற்குறிப்பிட்ட EIA ஆய்வில் அளிக்கப்பட்ட தகவல்கள் உண்மையானவை என்றும், நாம் அறிந்த வரையில் சரியானவை என்றும் சான்றளிக்கப்பட்டுள்ளது.

EIA/EMP அறிக்கையை உருவாக்கிய பின்வரும் திறனில் நான் EIA குழுவின் ஒரு பகுதியாக இருந்தேன் என்று இதன் மூலம் சான்றளிக்கிறேன்.

பெயர்: **முனைவர். M. இப்திகார் அகமது**

பதவி: **சுற்றுச்சூழல் ஒருங்கிணைப்பாளர்**





தேதி & கையொப்பம்:

Dr. M. M. Muhammed

ஈடுபாட்டின் காலம்: டிசம்பர் 2022 முதல் இன்று வரை



1. EIA ஒருங்கிணைப்பாளருடன் இணைந்த குழு உறுப்பினர்கள்:
2. திரு. S. நாகமணி
3. திரு. P. விஸ்வநாதன்
4. திரு. M. சந்தோஷ்குமார்
5. திரு. S. இளவரசன்





திட்டத்தில் ஈடுபட்டுள்ள செயல்பாட்டு பகுதி நிபுணர்கள்

வ. எண்.	செயல்பாட்டு பகுதி	ஈடுபாடு	நிபுணரின் பெயர்	கையொப்பம்
1	AP	<ul style="list-style-type: none"> முன்மொழியப்பட்ட சுரங்க நடவடிக்கை காரணமாக காற்று மாசுபாட்டின் பல்வேறு ஆதாரங்களை அடையாளம் காணுதல் 	திரு. A. ஜெகநாதன்	
2	WP	<ul style="list-style-type: none"> காற்று மாசுபாட்டை முன்னறிவித்தல் மற்றும் தணிப்பு நடவடிக்கைகள் / கட்டுப்பாட்டு நடவடிக்கைகளை முன்மொழிதல் நீர் சுத்திகரிப்பு அமைப்புகள், வடிகால் வசதிகளை பரிந்துரைத்தல் 	முனைவர். M. இப்திகார் அகமது	
			திரு. N. செந்தில்குமார்	
3	HG	<ul style="list-style-type: none"> பெறும் சூழல்/நீர்நிலைகளில் கழிவுநீர்/கழிவு நீர் வெளியேற்றத்தின் சாத்தியமான தாக்கங்களை மதிப்பீடு செய்தல் 	முனைவர்.. P. தங்கராஜ்	

		மற்றும் கட்டுப்பாட்டு நடவடிக்கைகளை பரிந்துரைத்தல்.		
4	GEO	<ul style="list-style-type: none"> நிலத்தடி நீர் அட்டவணையின் விளக்கம் மற்றும் தாக்கத்தை முன்னறிவித்தல் மற்றும் தணிப்பு நடவடிக்கைகளை முன்மொழிதல். 	முனைவர். M.இப்திகார் அகமது	
			முனைவர்.. P. தங்கராஜு	
5	SE	<ul style="list-style-type: none"> நீர்நிலை பண்புகளின் பகுப்பாய்வு மற்றும் விளக்கம் 	திருமதி. K. அனிதா	
6	EB	<ul style="list-style-type: none"> தாவரங்கள் மற்றும் விலங்கினங்களின் அடிப்படை தரவு சேகரிப்பு. IUCN பட்டியலின்படி அரிதான, அழிந்து வரும் மற்றும் அச்சுறுத்தலுக்கு உள்ளான இனங்கள் என அடையாளப்படுத்துதல். 	திருமதி. அமிர்தம்	
			திரு. அழகப்பா மோசஸ்	
7	RH	<ul style="list-style-type: none"> தாவரங்கள் மற்றும் விலங்கினங்கள் மீதான திட்டத்தின் தாக்கம். பசுமை அரண் வளர்ச்சிக்கான இனங்களை பரிந்துரைத்தல். 	திரு. N. செந்தில்குமார்	
			திரு. S. பாவெல்	
			திரு. J. R. விக்ரம் கிருஷ்ணா	
8	LU	<ul style="list-style-type: none"> அபாயங்கள் மற்றும் அபாயகரமான பொருட்களின் அடையாளம் 	திரு. A. அல்லிமுத்து	
9	NV	<ul style="list-style-type: none"> அபாயங்கள் மற்றும் விளைவுகள் பகுப்பாய்வு 	திரு. A. ஜெகநாதன்	
10	AQ	<ul style="list-style-type: none"> பாதிப்பு மதிப்பீடு 	திரு. N. செந்தில்குமார்	
11	SC	<ul style="list-style-type: none"> அவசரகால ஆயத்த திட்டம் தயாரித்தல் 	முனைவர். M.இப்திகார் அகமது	
12	SHW	<ul style="list-style-type: none"> பாதுகாப்பு மேலாண்மை திட்டம். 	திரு. A. ஜெகநாதன்	
			திரு. J. R. விக்ரம் கிருஷ்ணா	

இந்தத் திட்டத்தில் ஈடுபட்டுள்ள குழு உறுப்பினர்களின் பட்டியல்

Sl.No.	செயல்பாட்டு பகுதி	ஈடுபாடு	நிபுணரின் பெயர்	கையொப்பம்
1	திரு.S.நாகமணி	AP; GEO; AQ	<ul style="list-style-type: none"> ▪ FAE உடன் தள வருகை ▪ காற்று மாசுபாட்டின் ஆதாரங்கள், அதன் தாக்கம் மற்றும் கட்டுப்பாட்டு நடவடிக்கைகளை பரிந்துரைக்கும் உள்ளீடுகள் மற்றும் FAE க்கு உதவுதல் ▪ புவியியல் அம்சங்களில் உள்ளீடுகளை வழங்கவும் ▪ பகுப்பாய்வு செய்து உள்ளீடுகளை வழங்குதல் மற்றும் வானிலை தரவு, உமிழ்வு மதிப்பீடு, AERMOD மாதிரியாக்கம் மற்றும் கட்டுப்பாட்டு நடவடிக்கைகளை பரிந்துரைத்தல் ஆகியவற்றுடன் FAE க்கு உதவுதல் 	
2	திரு.விஸ்வநாதன்	AP; WP; LU	<ul style="list-style-type: none"> ▪ FAE உடன் தள வருகை ▪ காற்று மாசுபாட்டின் ஆதாரங்கள், அதன் தாக்கம் மற்றும் கட்டுப்பாட்டு நடவடிக்கைகளை பரிந்துரைக்கும் உள்ளீடுகள் மற்றும் FAE க்கு உதவுதல் ▪ நீர் மாசுபாட்டின் ஆதாரங்கள், அதன் தாக்கங்கள் மற்றும் கட்டுப்பாட்டு நடவடிக்கைகளை பரிந்துரைத்தல் ஆகியவற்றில் FAE க்கு உதவுதல் ▪ நில பயன்பாட்டு வரைபடங்களை தயாரிப்பதில் FAE க்கு 	

			உதவுதல்	
3	திரு.சந்தோஷ்குமார்	GEO; SC	<ul style="list-style-type: none"> ▪ FAE உடன் தள வருகை ▪ புவியியல் அம்சங்களில் உள்ளீடுகளை வழங்கவும் ▪ வளங்கள் மற்றும் இருப்புக் கணக்கீடு மற்றும் உற்பத்தித் திட்டம் மற்றும் கருத்தியல் திட்டத்தைத் தயாரிப்பதில் உதவுதல் ▪ உள்ளீடுகளை வழங்குதல் மற்றும் FAE க்கு மண் பாதுகாப்பு முறைகள் மற்றும் பாதிப்புகளை அடையாளம் காண உதவுதல் 	
4	திரு உமாமகேஸ்வரன்	GEO	<ul style="list-style-type: none"> ▪ FAE உடன் தள வருகை ▪ புவியியல் அம்சங்களில் உள்ளீடுகளை வழங்கவும் ▪ வளங்கள் மற்றும் இருப்புக் கணக்கீடு மற்றும் உற்பத்தித் திட்டம் மற்றும் கருத்தியல் திட்டத்தைத் தயாரிப்பதில் உதவுதல் 	
5	திரு.அ.அல்லிமுத்து	SE	<ul style="list-style-type: none"> ▪ FAE உடன் தள வருகை ▪ தரவு சேகரிப்பில் FAE க்கு உதவுங்கள் ▪ முதன்மை மற்றும் இரண்டாம் நிலை தரவுகளை பகுப்பாய்வு செய்வதன் மூலம் உள்ளீடுகளை வழங்கவும் 	
6	திரு.எஸ்.இளவரசன்	LU; SC	<ul style="list-style-type: none"> ▪ FAE உடன் தள வருகை ▪ நில பயன்பாட்டு வரைபடங்களை தயாரிப்பதில் FAE க்கு உதவுதல் 	

			<ul style="list-style-type: none"> உள்ளீடுகளை வழங்குதல் மற்றும் FAE க்கு மண் பாதுகாப்பு முறைகள் மற்றும் பாதிப்புகளை அடையாளம் காண உதவுதல் 	
7	திரு..வடிவேல்	HG	<ul style="list-style-type: none"> FAE உடன் தள வருகை FAE உதவி & நீர்நிலை பண்புகள், நிலத்தடி நீர் மட்டம்/அட்டவணை ஆகியவற்றில் உள்ளீடுகளை வழங்குதல் நிலத்தடி நீர் ரீசார்ஜ் மற்றும் பம்பு சோதனை, ஓட்ட விகிதம் நடத்தும் முறைகளுக்கு உதவுதல் 	E Vadivel
8	திரு.. தினேஷ்	NV	<ul style="list-style-type: none"> FAE உடன் தள வருகை FAE க்கு உதவுதல் மற்றும் முன்மொழியப்பட்ட சுரங்க நடவடிக்கைகளால் ஏற்படும் பாதிப்புகள் குறித்த உள்ளீடுகளை வழங்குதல் மற்றும் தணிப்பு நடவடிக்கைகளை பரிந்துரைத்தல் முன்கணிப்பு மாதிரியாக்கத்துடன் FAEக்கு உதவுங்கள் 	
9	திரு. பன்னீர் செல்வம்	EB	<ul style="list-style-type: none"> FAE உடன் தள வருகை அடிப்படை தரவு சேகரிப்பில் FAE க்கு உதவுங்கள் உள்ளீடுகளை வழங்குதல் மற்றும் தாவரங்கள் மற்றும் விலங்கினங்களின் லேபிளிங்கிற்கு உதவுதல் 	P. Panthiyar
10	திருமதி நதியா	EB	<ul style="list-style-type: none"> FAE உடன் தள வருகை அடிப்படை தரவு சேகரிப்பில் FAE க்கு 	T. Annamalai

			<ul style="list-style-type: none"> ▪ உதவுங்கள் ▪ உள்ளீடுகளை வழங்குதல் மற்றும் தாவரங்கள் மற்றும் விலங்கினங்களின் லேபிளிங்கிற்கு உதவுதல் 	
--	--	--	---	--

அங்கீகாரம் பெற்ற ஆலோசகர் அமைப்பின் தலைவரால் பிரகடனம்

டாக்டர். M. இஃப்திகார் அகமது எனும் நான், நிர்வாகப் பங்குதாரர், ஜியோ எக்ஸ்ப்ளோரேஷன் மற்றும் மைனிங் சொல்யூஷன்ஸ், மேற்கூறிய செயல்பாட்டுப் பகுதி வல்லுநர்கள் மற்றும் குழு உறுப்பினர்களைக் கொண்டு தமிழ்நாட்டின் செங்கல்பட்டு மாவட்டம் மதுராந்தகம் வட்டத்தில் உள்ள பாக்கம் கிராமத்தில் 10.59.5 ஹெக்டேர் குழுமப் பரப்பளவு கொண்ட சாதாரண கல் மற்றும் கிராவல் குவாரிக்கான (EIA/EMP அறிக்கை தயாரிக்கப்பட்டுள்ளது. EIA ஆய்வில் அளிக்கப்பட்ட தகவல்கள் உண்மையானவை என்றும், நமது அறிவுக்கு எட்டிய வரையில் சரியானவை என்றும் சான்றளிக்கப்பட்டுள்ளது.

கையொப்பம் மற்றும் தேதி:

பெயர்:

பதவி:

EIA ஆலோசகர் அமைப்பின் பெயர்:

NABET சான்றிதழ் எண் &

வெளியீட்டு தேதி

செல்லுபடியாகும் காலம்

Dr. M. Iftikhar Akmal

முனைவர். M. இஃப்திகார் அகமது

நிர்வாகப் பங்குதாரர்

M/s. ஜியோ எக்ஸ்ப்ளோரேஷன் அண்டு மைனிங் சொல்யூசன்ஸ்

: NABET/EIA/2225/RA0276 Dated: 20.2.2023

06.08.2025. வரை