

வரைவு சுற்றுச்சூழல் தாக்க மதிப்பீடு &
சுற்றுச்சூழல் மேலாண்மை திட்டம்

சுற்றுச்சூழல் அனுமதி பெறுவதற்கு

சுற்றுச்சூழல் தாக்க மதிப்பீடு அறிவிப்பு - 2006
அட்டவணை வ. எண். 1 (அ) (i): சுரங்கத் திட்டம்

“பி1” வகை - சிறு கனிமம் - குழுமம்

மேலதட்டப்பாறை சாதாரணக் கல் மற்றும் கிராவல் குவாரித் திட்டம்

வ.எண்	திட்ட உரிமையாளர்	பரப்பளவு
1	திரு.P.ஆனந்தகுமார்	3.86.0 ha
2	திருமதி.P.ஆனந்தம்மாள்	1.62.0 ha

மேலதட்டப்பாறை கிராமம், தூத்துக்குடி வட்டம் & மாவட்டம்

குழுமப் பரப்பளவு = 7.03.5 ஹெக்டேர்

பெறப்பட்ட குறிப்பு விதிமுறைகள் (ToR) படி

1. Lr.No. SEIAA-TN/F.No.9016/SEAC/ToR- 1159/2022 Dated: 06.06.2022 – P1

2. Lr No. SEIAA-TN/F.No.9156/SEAC/ToR-1184/2022 Dated:06.07.2022 – P2

சுற்றுச்சூழல் ஆலோசகர்



ஜியோ எக்ஸ்பொளரேசன் அண்டு மைனிங் சொல்யூசன்ஸ்
பழைய எண். 260- B, புதிய எண். 17,
அத்வைத ஆசிரமம் சாலை, அழகாபுரம்,
சேலம் - 630 004, தமிழ்நாடு, இந்தியா.



அங்கீகாரம் பெற்ற பிரிவு 1, 28 & 38 வகை 'A'

சான்றிதழ் எண்: NABET/EIA/2225/RA 0276

தொலைபேசி : 0427 - 2431989

மின்னஞ்சல் : ifthiahmed@gmail.com, geothangam@gmail.com

வலையதளம்: www.gemssalem.com



அடிப்படை கண்காணிப்பு காலம் - அக்டோபர் 2022 - டிசம்பர் 2022

ஆய்வகம்

சென்னை மெடெக்ஸ் லேப் பிரைவேட் லிமிடெட்,

குழுமத்தில் முன்மொழியப்பட்ட மற்றும் ஏற்கனவே உள்ள குவாரிகளை எளிதாகப் பிரதிநிதித்துவப்படுத்துவதற்காக, தனித்துவக் குறியீடுகள் கொடுக்கப்பட்டு, இந்த EIA EMP அறிக்கையில் அடையாளம் காணப்பட்டு ஆய்வு செய்யப்படுகிறது.

உத்தேசிக்கப்பட்டுள்ள சுரங்கம்				
குறியீடு	உரிமையாளர் பெயர்	புல எண்	பரப்பளவு (ஹெக்டேர்)	நிலை
P1	திரு. P.ஆனந்தகுமார், த/பெ. பெருமாள் எண். 1/39, வடக்கு தெரு, அத்திமரப்பட்டி, தூத்துக்குடி -628005	452/2, 452/3A, 452/3B and 452/4	3.86.0 ha	Obtained ToR Vide Letter No. SEIAA- TN/F.No.9016/SEAC/To R- 1159/2022 Dated: 06.06.2022
P2	திருமதி. P.ஆனந்தம்மாள், W/o. பரஞ்சோதி எண். 22/3A, பிரையண்ட் நகர் 8வது தெரு, தூத்துக்குடி மாவட்டம், தமிழ்நாடு மாநிலம் - 628 008	457/5	1.62.0 ha	Obtained ToR Vide Letter No. SEIAA- TN/F.No.9156/SEAC/To R-1184/2022 Dated:06.07.2022
P3	திரு.சங்கரலிங்கம், த/பெ. ஐயப்பன், எண். 23/4, கீழ்த்தட்டப்பாறை கிராமம், தட்டப்பாறை அஞ்சல்-628 304 தூத்துக்குடி	447/1, 448/3	1.55.5 ha	EC Granted Vide Letter No. SEIAA- TN/F.No.8449/EC No.4992/2021 Dated:18.02.2022
மொத்தம்			7.03.5 ஹெக்டேர்	
நடப்பில் உள்ள சுரங்கம்				
குறியீடு	உரிமையாளர் பெயர்	புல எண்	பரப்பளவு (ஹெக்டேர்)	நிலை
ஏதும் இல்லை				
முடிவுற்ற சுரங்கம்				
குறியீடு	உரிமையாளர் பெயர்	புல எண்	பரப்பளவு (ஹெக்டேர்)	நிலை
A1	திரு.A.A சாமி	456/1, 460/1 B1, 460/2B1	1.18.5	G.M.1/389/2010 dt:14.02.2011 14.02.2011 to 13.02.2016
A2	திரு.பரஞ்சோதி,	455/1, 455/2	3.11.0	G.M.1/07/2010 dt:13.04.2010 28.04.2010 to 12.04.2015
A3	தி.மு.க.பாலவேசம்மாள்	448/1, 448/2	1.15.5	G.M.1/78/2008 dt:29.03.2010 29.03.2010 to 28.03.2015
A4	திரு.சேதுப்பிள்ளை	453/2, 454	1.22.0	G.M.1/130/2012 dt:30.03.2012 30.03.2012 to 29.03.2017
மொத்த குழும்ப் பரப்பளவு			7.03.5 ஹெக்டேர்	

குறிப்பு:-

- குழும்ப் பகுதி MoEF & CC அறிவிப்பின் படி கணக்கிடப்படுகிறது - S.O. 2269 (இ) தேதி: 01.07.2016

குறிப்பு விதிமுறைகள் (ToR) இணக்கம்

P1 – திரு. P. அனந்தகுமார்

“ToR issued vide Letter No. SEIAA-TN/F.No.9016/SEAC/ToR- 1159/2022

Dated: 06.06.2022”

குறிப்பிட்ட நிபந்தனைகள்																						
1	<p>குறிப்பாக காற்று மாசுபாடு, நீர் மாசுபாடு மற்றும் சுகாதார பாதிப்புகள் ஆகியவற்றின் அடிப்படையில் சுற்றுச்சூழலைக் குறிக்கும் வகையில் குவாரி கிளஸ்டரில் மேற்கொள்ளப்படும் சுரங்க நடவடிக்கைகளின் ஒட்டுமொத்த மற்றும் விரிவான தாக்க ஆய்வை முன்மொழிபவர் மேற்கொள்வார். குவாரி மற்றும் மனதில் சுற்றியுள்ள குடியிருப்புகள்.</p>	<p>குறிப்பிட்டு ஒப்புக்கொண்டார்</p>																				
2	<p>PP ஆனது EIA அறிக்கையானது ஏற்கனவே வழங்கப்பட்ட ECயின் சான்றளிக்கப்பட்ட இணக்க அறிக்கையை உள்ளடக்கும்.</p>	<p>குறிப்பிட்டு ஒப்புக்கொண்டார்</p>																				
3	<p>15.01.2016 க்குப் பிறகு முன்மொழியப்பட்ட சுரங்க குத்தகைப் பகுதியில் சுரங்க நடவடிக்கையை முன்மொழிபவர் ஏற்கனவே மேற்கொண்டிருந்தால், முன்மொழிபவர் AD/DD, சுரங்கங்களில் இருந்து பின்வரும் விவரங்களை அளிக்க வேண்டும்.</p> <p>a) AD/DD சுரங்கங்களால் வழங்கப்பட்ட கடைசி பணி அனுமதியுடன் முந்தைய சுரங்கங்களின் செயல்பாடு மற்றும் நிறுத்தத்தின் காலம் என்ன?</p> <p>b) வெட்டியெடுக்கப்பட்ட கனிமங்களின் அளவு</p> <p>c) எந்த ஒரு வருடத்திலும் அடைந்த அதிகபட்ச உற்பத்தி</p> <p>ஈ) சுரங்கத்தின் அங்கீகரிக்கப்பட்ட ஆழத்தின் விவரம்</p> <p>e) முன்னர் அடையப்பட்ட சுரங்கத்தின் உண்மையான ஆழம்</p> <p>f) அந்த குத்தகை பகுதியில் ஏற்கனவே வெட்டியெடுக்கப்பட்ட நபரின் பெயர்</p> <p>g) EC மற்றும் CTO ஏற்கனவே பெற்றிருந்தால், அதன் நகல் சமர்ப்பிக்கப்படும்</p> <p>h) அங்கீகரிக்கப்பட்ட சுரங்கத் திட்டத்தின்படி (அல்லது EC வழங்கப்பட்டால்) நிர்ணயிக்கப்பட்ட பெஞ்சுகளுடன் சுரங்கம் மேற்கொள்ளப்பட்டதா.</p>	<p>இது தற்போதுள்ள குவாரி தற்போதுள்ள குழி அளவு</p> <table border="1" style="width: 100%; text-align: center;"> <thead> <tr> <th colspan="4">தற்போதுள்ள குழி அளவு</th> </tr> <tr> <th>குழி எண்.</th> <th>நீளம் (மீ)</th> <th>அகலம் (மீ)</th> <th>ஆழம்(மீ)</th> </tr> </thead> <tbody> <tr> <td>குழி-1</td> <td>149</td> <td>134</td> <td>16</td> </tr> <tr> <td>குழி-2</td> <td>128</td> <td>82</td> <td>5</td> </tr> <tr> <td>குழி-3</td> <td>110</td> <td>28</td> <td>6</td> </tr> </tbody> </table>	தற்போதுள்ள குழி அளவு				குழி எண்.	நீளம் (மீ)	அகலம் (மீ)	ஆழம்(மீ)	குழி-1	149	134	16	குழி-2	128	82	5	குழி-3	110	28	6
தற்போதுள்ள குழி அளவு																						
குழி எண்.	நீளம் (மீ)	அகலம் (மீ)	ஆழம்(மீ)																			
குழி-1	149	134	16																			
குழி-2	128	82	5																			
குழி-3	110	28	6																			

4	<p>சுரங்க குத்தகை பகுதியின் அனைத்து மூலை ஒருங்கிணைப்புகளும், உயர் தெளிவுத்திறன் கொண்ட இமேஜரி/டோபோ ஷீட், டோபோகிராஃபிக் ஷீட், புவியியல், லித்தாலஜி மற்றும் சுரங்க குத்தகை பகுதியின் புவியியல் ஆகியவற்றில் மிகைப்படுத்தப்பட்டிருக்க வேண்டும். முன்மொழியப்பட்ட பகுதியின் அத்தகைய படம் நில பயன்பாடு மற்றும் ஆய்வுப் பகுதியின் (கோர் மற்றும் பஃபர் மண்டலம்) பிற சுற்றுச்சூழல் அம்சங்களை தெளிவாகக் காட்ட வேண்டும்.</p>	<p>குறிப்பிட்டு ஒப்புக்கொண்டார். திட்டப் பகுதி எல்லை ஆயங்கள் டோபோஷீட்டில் மிகைப்படுத்தப்பட்டுள்ளன - படம் எண். 1.3</p>
5	<p>கிளஸ்டர், பசுமை அரண் ஃபென்சிங் போன்றவற்றை உள்ளடக்கிய ட்ரோன் வீடியோ சர்வேயை அவர் பிபி மேற்கொள்ள வேண்டும்.</p>	<p>குறிப்பிட்டு ஒப்புக்கொண்டார்</p>
6	<p>அங்கீகரிக்கப்பட்ட சுரங்கத் திட்டத்தின்படி வழங்கப்பட்ட, தற்போதுள்ள மரங்களை மீண்டும் நடுதல் மற்றும் அருகிலுள்ள குவாரிகள் மற்றும் நீர்நிலைகளுக்கு இடையேயான பாதுகாப்பு தூரம் உள்ளிட்ட சுற்றளவில் போதுமான வேலிகள், பசுமை அரண் ஆகியவற்றின் புகைப்படங்களை முன்மொழிபவர் வெளியேற்ற வேண்டும்.</p>	<p>குறிப்பிட்டு ஒப்புக்கொண்டார்</p>
7	<p>திட்ட ஆதரவாளர் கனிம இருப்புக்கள் மற்றும் சுரங்க இருப்புக்கள், திட்டமிடப்பட்ட உற்பத்தி திறன், முன்மொழியப்பட்ட வேலை முறை, நியாயங்களுடன், சுரங்க நடவடிக்கைகளால் சுற்றியுள்ள சூழலில் எதிர்பார்க்கப்படும் பாதிப்புகள் மற்றும் அதற்கான தீர்வு நடவடிக்கைகள் பற்றிய விவரங்களை வழங்க வேண்டும்.</p>	<p>புவியியல் வளங்கள் மற்றும் முன்மொழியப்பட்ட இருப்புக்கள் பற்றிய விவரங்கள் அத்தியாயம் 2.</p>
8	<p>சுரங்கச் சட்டம்' 1952 மற்றும் MMR, 1961 இன் விதிகளின்படி, பாதுகாப்பை உறுதி செய்வதற்காக அறிவியல் ரீதியாகவும் முறையாகவும் குவாரிகளை மேற்கொள்வதற்காக நியமிக்கப்பட்ட பல்வேறு சட்டப்பூர்வ அதிகாரிகள் மற்றும் பிற திறமையான நபர்களை நியமிப்பதைக் குறிக்கும் நிறுவன விளக்கப்படத்தை திட்ட ஆதரவாளர் வழங்குவார். மற்றும் சுற்றுச்சூழலை பாதுகாக்க வேண்டும்.</p>	<p>அத்தியாயம் 6 இல் நிறுவன விளக்கப்படம் பற்றி விவாதிக்கப்பட்டது,</p>
9	<p>திட்ட முன்மொழிபவர், 1 கிமீ (சுற்றளவில்) உள்ள நிலத்தடி நீர் உந்தி மற்றும் திறந்த கிணறுகள் மற்றும் மேற்பரப்பு நீர்நிலைகளான ஆறுகள், தொட்டிகள், கால்வாய்கள், குளங்கள் போன்றவற்றின்</p>	<p>நிலத்தடி நீர் மட்டத்தில் ஏற்படக்கூடிய பாதிப்பை மதிப்பிடுவதற்காக நீர்-புவியியல் ஆய்வு நடத்தப்பட்டது. திட்டப் பகுதியைச் சுற்றியுள்ள நீர்நிலைகளில் குறிப்பிடத்தக்க பாதிப்புகள் எதுவும்</p>

	<p>எண்ணிக்கையை விவரிக்கும் நீர்மட்ட வரைபடத்தை கருத்தில் கொண்டு நீர்-புவியியல் ஆய்வை மேற்கொள்ள வேண்டும். சுரங்க நடவடிக்கைகளால் கிணறுகளில் ஏற்படும் பாதிப்புகளை மதிப்பிடுவதற்காக PWD/TWAD இலிருந்து பருவமழை மற்றும் பருவமழை அல்லாத பருவங்களுக்கு சேகரிக்கப்பட்ட நீர் நிலை தரவுகளுடன். உண்மையான கண்காணிக்கப்பட்ட தரவுகளின் அடிப்படையில், வேலை செய்வது நிலத்தடி நீரில் குறுக்கிடுமா என்பது தெளிவாகக் காட்டப்படலாம். இது சம்பந்தமாக தேவையான தரவு மற்றும் ஆவணங்கள் வழங்கப்படலாம்.</p>	<p>எதிர்பார்க்கப்படவில்லை. அத்தியாயம் எண் 3 இன் கீழ் விவரங்கள் விவாதிக்கப்பட்டுள்ளன.</p>
10	<p>மேற்பரப்பு நீர்/நிலத்தடி நீரின் தரம், காற்றின் தரம், மண்ணின் தரம் மற்றும் போக்குவரத்து/வாகன இயக்க ஆய்வு உட்பட தாவரங்கள்/விலங்குகள் தொடர்பான சுற்றுச்சூழல் மற்றும் சுற்றுச்சூழல் அளவுருக்களுக்கான அடிப்படைத் தரவை முன்மொழிபவர் அளிக்க வேண்டும்.</p>	<p>CPCB அறிவிப்பு மற்றும் MoEF & CC வழிகாட்டுதல்களின்படி 2022 அக்டோபர் முதல் டிசம்பர் வரை ஒரு சீசனுக்கான (மழைக்காலத்திற்குப் பின்) அடிப்படைத் தரவு சேகரிக்கப்பட்டது. அத்தியாயம் எண். 3ல் உள்ள விவரங்கள்.</p>
11	<p>ஒரு மர ஆய்வு ஆய்வு (எண்கள், இனங்களின் பெயர், வயது, விட்டம் போன்றவை) சுரங்க குத்தகைக்கு பயன்படுத்தப்பட்ட பகுதி & 300 மீ இடையக மண்டலம் மற்றும் சுரங்க நடவடிக்கையின் போது அதன் மேலாண்மை ஆகிய இரண்டிலும் மேற்கொள்ளப்பட வேண்டும்.</p>	<p>அத்தியாயம் எண்.3 இல் கொடுக்கப்பட்டுள்ள தாங்கல் மண்டலத்தில் உள்ள மரங்களின் விவரங்கள்.</p>
12	<p>முன்மொழியப்பட்ட திட்டத்திற்கான விரிவான கண்ணிவெடி மூடல் திட்டம் EIA/EMP அறிக்கையில் இடம் சார்ந்ததாக இருக்க வேண்டும்.</p>	<p>சுரங்க மூடல் திட்டம் அத்தியாயம்:4 இல் விவரிக்கப்பட்டுள்ளது.</p>
13	<p>பொது மக்கள் கருத்து கேட்பு கூட்டம் விளம்பரம் ஒரு பெரிய தேசிய நாளிதழிலும், மிகவும் புழக்கத்தில் இருக்கும் ஒரு வட்டார மொழி நாளிதழிலும் வெளியிடப்படும்.</p>	<p>குறிப்பிட்டு ஒப்புக்கொண்டார்</p>
14	<p>PP ஆனது EIA அறிக்கை, நிர்வாகச் சுருக்கம் மற்றும் பொது மக்கள் கருத்து கேட்பு கூட்டம் io தமிழ் மொழியைப் பொறுத்தமட்டில் தொடர்புடைய பிற தகவல்களைத் தயாரிக்கும்/காட்ட வேண்டும்.</p>	<p>குறிப்பிட்டு ஒப்புக்கொண்டார்</p>
15	<p>2016 (M.A.No.350/2016) இன் O.A No.186 இன் O.A No.186ல் உள்ள மாண்புமிகு NGT, முதன்மை பெஞ்ச், புது தில்லியின், குறிப்பு</p>	<p>குறிப்பிட்டு ஒப்புக்கொண்டார்</p>

	<p>விதிமுறைகளின் பிரச்சினைக்கான பரிந்துரை, மற்றும் O.A. No.200/2016 மற்றும் O.A.No.580/2016 (M.A.No.1182/2016) மற்றும் O.A.No.102/2017 மற்றும் O.A.No.404/2016 (M.A.No.758/2016, M.A.No.160, M.A.No.920 எண்.1122/2016, M.A.No.12/2017 & M.A. No. 843/2017) மற்றும் O.A.No.405/2016 மற்றும் O.A.No.520 of 2016 (M.A.No. 981/2016, M.A.No.982/2016 & M.A.No.384/2017).</p>	
16	<p>திட்டத்தைச் சுற்றி பசுமைப் பட்டையின் நோக்கம் தப்பியோடிய உமிழ்வைக் கைப்பற்றுவதாகும். கார்பன் வரிசைப்படுத்தல் மற்றும் தோற்றமளிக்கும் சத்தத்தை குறைப்பதற்கு, அழகியலை மேம்படுத்துவதற்கு கூடுதலாக. DFO, மாநில வேளாண் பல்கலைக் கழகத்துடன் கலந்தாலோசித்து பின்னிணைப்பில் கொடுக்கப்பட்டுள்ளபடி பரந்த அளவிலான உள்நாட்டு தாவர இனங்களை நடவு செய்ய வேண்டும். பூர்வீக தோற்றம் கொண்ட அடர்த்தியான/மிதமான விதானம் கொண்ட தாவர இனங்கள் இருக்க வேண்டும்.</p>	<p>ToR பிற்சேர்க்கையில் குறிப்பிட்டுள்ளவாறு பாதுகாப்புத் தடையில் இனங்கள் நடவு செய்ய முன்மொழியப்பட்டுள்ளன. முன்மொழியப்பட்ட இனங்கள் அத்தியாயம் எண் 4 இல் கொடுக்கப்பட்டுள்ளன</p>
17	<p>உயரமான/ஒரு வருடம் பழமையான மரக்கன்றுகளை பொருத்தமான அளவு பைகளில் வளர்க்க வேண்டும், முன்னுரிமை சுற்றுச்சூழலுக்கு உகந்த பைகளை, குறிப்பிட்ட இடத் தேர்வுகள் தொடர்பாக, உள்ளூர் வன அதிகாரிகள் / தாவரவியலாளர் / தோட்டக்கலை நிபுணர்களின் ஆலோசனையின்படி நடவு செய்ய வேண்டும். முன்மொழிபவர் குறைந்தபட்சம் 3 மீட்டர் அகலம் கொண்ட திட்டத் தளத்தின் எல்லையெங்கும் GPS ஆயத்தொலைவுகளுடன் பசுமை அரண் பகுதியை ஒழுங்கமைக்கப்பட்ட முறையில் ஒதுக்க வேண்டும்.</p>	<p>இது தற்போதுள்ள குத்தகை. சுமார் 2300 மரங்கள் நட திட்டமிடப்பட்டுள்ளது</p>
18	<p>பேரிடர் மேலாண்மைத் திட்டம் தயாரிக்கப்பட்டு, EIA/EMP அறிக்கையில் சேர்க்கப்படும்.</p>	<p>அத்தியாயம்-7 இல் பேரிடர் மேலாண்மைத் திட்ட விவரங்கள்</p>
19	<p>இடர் மதிப்பீடு மற்றும் மேலாண்மைத் திட்டம் தயாரிக்கப்பட்டு, EIA/EMP அறிக்கையில் சேர்க்கப்படும்.</p>	<p>ஒரு இடர் மதிப்பீடு மற்றும் மேலாண்மை திட்டம் அத்தியாயம்- 7</p>
20	<p>குறிப்பிட்ட தாவரங்கள் மற்றும் விலங்கினங்கள் பற்றிய ஆய்வுகள் உள்ளூர் பள்ளி/கல்லூரி மாணவர்களின் உதவியுடன்</p>	<p>குறிப்பிட்டு ஒப்புக்கொண்டார்</p>

	மேற்கொள்ளப்படும், மேலும் அவை EIA அறிக்கையில் சேர்க்கப்படும்.	
21	சமூக-பொருளாதார ஆய்வுகள் சுரங்க நடவடிக்கையிலிருந்து 5 கிமீ இடையக மண்டலத்திற்குள் மேற்கொள்ளப்பட வேண்டும். திட்ட ஆதரவாளரால் வழங்க முன்மொழியப்பட்ட உள்ளூர் சமூகத்திற்கு சமூக-பொருளாதார முக்கியத்துவம் மற்றும் செல்வாக்கின் நடவடிக்கைகள் சுட்டிக்காட்டப்பட வேண்டும். முடிந்தவரை, செயல்படுத்துவதற்கான கால அளவுகளுடன் அளவு பரிமாணங்கள் கொடுக்கப்படலாம்.	விவரங்கள் அத்தியாயம்:3 இல் பட்டியலிடப்பட்டுள்ளன.
22	தற்போது EC கோரப்பட்டுள்ள உத்தேச குவாரி தளத்தில் ஏதேனும் குவாரி நடவடிக்கைகள் மேற்கொள்ளப்பட்டிருந்தால், திட்ட ஆதரவாளர் முந்தைய தேர்தல் ஆணையத்தில் கொடுக்கப்பட்ட EC நிபந்தனைகளுக்கு விரிவான இணக்கத்தை, MoEF&CC, பிராந்திய அலுவலகத்தால் முறையாக சான்றளிக்கப்பட்ட தள புகைப்படங்களுடன் அளிக்க வேண்டும். , சென்னை (அல்லது) சம்பந்தப்பட்ட DEE/TNPCB.	இது ஏற்கனவே உள்ள குத்தகை
23	எந்தவொரு உண்மைத் தகவலையும் மறைத்தல் அல்லது தவறான/புணையப்பட்ட தரவைச் சமர்ப்பித்தல் மற்றும் மேலே குறிப்பிட்டுள்ள நிபந்தனைகளுக்கு இணங்கத் தவறினால், சுற்றுச்சூழல் (பாதுகாப்பு) சட்டம், 1986 இல் தண்டனை விதிகளை ஈர்ப்பதுடன், இந்த குறிப்பு விதிமுறைகள் திரும்பப் பெறப்படலாம்.	குறிப்பிட்டு ஒப்புக்கொண்டார்
இயல்பான நிலை		
1	அருகில் உள்ள கிராமங்கள், நீர்நிலைகள்/நதிகளில் சுரங்கம் குத்தகைக்கு விடப்படும் பகுதியைச் சுற்றியுள்ள சுரங்கத்தின் தாக்கம் குறித்து விரிவான ஆய்வு மேற்கொள்ளப்படும். & ஏதேனும் சுற்றுச்சூழல் பலவீனமான பகுதிகள்.	அத்தியாயம் எண்.2 மற்றும் 4ல் விவரங்கள் விவாதிக்கப்பட்டுள்ளன. அருகில் உள்ள நீர்நிலைகள் சண்முகா ஆறு, அலிகுளம் ஏரி, ஓடை போன்றவை.
2	திட்ட ஆதரவாளர் அங்கீகரிக்கப்பட்ட குடியிருப்புகள், பள்ளிகள், தொல்லியல் கட்டமைப்புகள் போன்றவற்றின் 300மீ சுற்றளவுக்கு VAO சான்றிதழை வழங்க வேண்டும்.	VAO சான்றிதழ் பெறப்பட்டது

3	<p>MoEF& CC அலுவலக குறிப்பாணையின்படி F.No.22-6512017-IA.III தேதியிட்ட: 30.09.2020 மற்றும் 20.10.2020 பொது கலந்தாய்வின் போது முன்மொழியப்பட்ட கவலைகளை முன்மொழிபவர் நிவர்த்தி செய்வார் மற்றும் முன்மொழியப்பட்ட அனைத்து நடவடிக்கைகளும் சுற்றுச்சூழல் நிர்வாகத்தின் ஒரு பகுதியாக இருக்க வேண்டும். திட்டம்</p>	<p>குறிப்பிட்டு ஒப்புக்கொண்டார்</p>
4	<p>சுற்றுச்சூழல் தாக்க மதிப்பீடு கார்பன் உமிழ்வை விரிவாக ஆய்வு செய்வதுடன், கார்பன் மூழ்கிகளின் வளர்ச்சி மற்றும் வெப்பநிலை குறைப்பு உள்ளிட்ட பிற உமிழ்வு மற்றும் காலநிலை தணிப்பு நடவடிக்கைகளின் கட்டுப்பாடு உட்பட கார்பன் உமிழ்வைத் தணிப்பதற்கான நடவடிக்கைகளை பரிந்துரைக்கும்.</p>	<p>கார்பன் வெளியேற்றம் மற்றும் தணிப்பு நடவடிக்கைகள் பற்றிய விவரங்கள் அத்தியாயம் எண்.4 இல் கொடுக்கப்பட்டுள்ளன</p>
5	<p>சுற்றுச்சூழல் தாக்க மதிப்பீடு பல்லுயிர், இயற்கை சுற்றுச்சூழல், மண் நுண்ணுயிர் தாவரங்கள், விலங்கினங்கள் மற்றும் மண் விதை வங்கிகள் ஆகியவற்றை ஆய்வு செய்து இயற்கை சூழலை பராமரிப்பதற்கான நடவடிக்கைகளை பரிந்துரைக்க வேண்டும்.</p>	<p>அத்தியாயம்: 3 இல் விவாதிக்கப்பட்டது.</p>
6	<p>பொருட்கள் மற்றும் சேவைகளின் ஓட்டத்திற்கான சுற்றுச்சூழல் அமைப்பின் நிலையான மறுசீரமைப்புக்கு நடவடிக்கை குறிப்பாக பரிந்துரைக்கப்பட வேண்டும்.</p>	<p>எல்லைத் தடுப்பு மற்றும் பயன்படுத்தப்படாத பகுதிகளில் மரங்களை நடுவதன் மூலம் சுரங்க நடவடிக்கையின் போது அப்பகுதியின் சுற்றுச்சூழல் அமைப்பு தக்கவைக்கப்படும். சுரங்க செயல்பாடு முடிந்ததும், குழி தோண்டப்பட்ட குழி தற்காலிக நீர்த்தேக்கமாக செயல்படும் குழிக்கு மழைநீரை சேகரிக்க வசதி செய்யப்படும்.</p>
7	<p>திட்ட ஆதரவாளர் மீன் வாழ்விடங்கள் மற்றும் நீர்நிலை மற்றும் நீர்த்தேக்கத்தில் உணவு WEB/உணவுச் சங்கிலியில் ஏற்படும் தாக்கத்தை ஆய்வு செய்வார்.</p>	<p>அருகில் உள்ள நீர்நிலைகள் ஆறு, மேலநேரி கண்மாய் போன்றவை காணப்படுகின்றன.</p>
8	<p>குறிப்பு விதிமுறைகள் குறிப்பாக மண் ஆரோக்கியம், மண் அரிப்பு ஆகியவற்றின் தாக்கத்தை ஆய்வு செய்ய வேண்டும். மண்ணின் இயற்பியல், வேதியியல் கூறுகள் மற்றும் நுண்ணுயிர் கூறுகள்.</p>	<p>திட்டப் பகுதியில் மேல் மண் இல்லை, ஜல்லிக்கற்கள் உருவாகும் வகையில் அதிக பாரம் உள்ளது. முந்தைய குத்தகை காலத்தில் ஜல்லிக்கற்கள் அகற்றப்பட்டது. இந்த திட்ட காலத்தில் மேல்மண்ணை அகற்றும் திட்டம் இல்லை. மண்ணின் சுற்றுச்சூழலின் தாக்கம் பற்றிய விவரங்கள் அத்தியாயம் எண்.4 இல் விவரிக்கப்பட்டுள்ளது.</p>
9	<p>சுற்றுச்சூழல் தாக்க மதிப்பீடு காடு, தாவரங்கள், உள்ளூர், பாதிக்கப்படக்கூடிய மற்றும் அழிந்து</p>	<p>இப்பகுதி வடக்கு, கிழக்கு, தெற்கு பகுதியில் கல்குவாரிகளால் சூழப்பட்டுள்ளது. ஆய்வுப் பகுதியில்</p>

	வரும் உள்நாட்டு தாவரங்கள் மற்றும் விலங்கினங்கள் மீதான தாக்கத்தை ஆய்வு செய்ய வேண்டும்.	தென்னந்தோப்பு முக்கிய விவசாய நடவடிக்கையாகும். அத்தியாயம் எண்.3ல் கொடுக்கப்பட்டுள்ள தாவரங்கள் மற்றும் விலங்கினங்கள் பற்றிய ஆய்வுகளின் விவரங்கள்.
10	சுற்றுச்சூழல் தாக்க மதிப்பீட்டில், நிற்கும் மரங்களில் ஏற்படும் பாதிப்புகளை ஆய்வு செய்து, தற்போதுள்ள மரங்களை எண்ணி எண்ணி, பாதுகாப்புக்கு நடவடிக்கை எடுக்க வேண்டும்.	பாதுகாப்பு மற்றும் சாலை ஓரங்களில் சுமார் 2300 மரங்கள் நடப்பட்டுள்ளன
11	சுற்றுச்சூழல் தாக்க மதிப்பீடு ஈரநிலங்கள், நீர்நிலைகள், ஆறுகள் ஓடைகள், ஏரிகள் மற்றும் விவசாய இடங்கள் குறித்து ஆய்வு செய்ய வேண்டும்.	விவரங்கள் அத்தியாயம் எண் 3 இல் விவாதிக்கப்பட்டுள்ளன.
12	சுற்றுச்சூழல் தாக்க மதிப்பீடு, பசுமைப் பகுதி மேம்பாட்டிற்கான பட்ஜெட் மற்றும் பேரிடர் மேலாண்மைத் திட்டம் உள்ளிட்ட கண்ணிவெடி மூடல் திட்டத்துடன் EMP பற்றிய விரிவான ஆய்வு நடத்த வேண்டும்.	அத்தியாயம் எண். 10ல் கொடுக்கப்பட்ட பட்ஜெட் ஒதுக்கீடுகளுடன் கூடிய விரிவான சுற்றுச்சூழல் மேலாண்மைத் திட்டம்,
13	சுற்றுச்சூழல் தாக்க மதிப்பீடு, காலநிலை மாற்றம், வெப்பநிலை உயர்வு, மாசுபாடு மற்றும் மண்ணின் மேல் மற்றும் மண்ணுக்குக் கீழே உள்ள கார்பன் இருப்பு ஆகியவற்றின் தாக்கத்தை ஆய்வு செய்ய வேண்டும்.	இந்த திட்டம் பருவநிலை மாற்றத்தில் குறிப்பிடத்தக்க தாக்கத்தை ஏற்படுத்தாது. திட்டம் மற்றும் காலநிலை மாற்றம் பற்றிய விளக்கம் அத்தியாயம் எண்.3 இல் விவரிக்கப்பட்டுள்ளது.
14	சுற்றுச்சூழல் தாக்க மதிப்பீடு பாதுகாக்கப்பட்ட பகுதிகள், ரிசர்வ் காடுகள், தேசிய பூங்காக்கள், தாழ்வாரங்கள் மற்றும் வனவிலங்கு பாதைகள், திட்ட இடத்திற்கு அருகில் உள்ள பாதிப்புகளை ஆய்வு செய்ய வேண்டும்.	எதிர்பார்க்கப்படும் சுற்றுச்சூழல் தாக்கம் மற்றும் தணிப்பு நடவடிக்கைகள் அத்தியாயம் எண்.4 இல் விவரிக்கப்பட்டுள்ளன
15	திட்ட முன்மொழிபவர், அருகிலுள்ள பட்டா நிலங்கள், தோட்டக்கலை, விவசாயம் மற்றும் கால்நடைகளில் உள்ள தோட்டங்களில் திட்டத்தின் தாக்கத்தை ஆய்வு செய்து வழங்க வேண்டும்..	திட்டப் பகுதி கிழக்குப் பகுதியில் தற்போதுள்ள குவாரிகளால் எல்லையாக உள்ளது. அருகிலுள்ள உலர் விவசாய நிலம் பகுதியின் வடக்கு மற்றும் கிழக்குப் பகுதியில் அமைந்துள்ளது. பாடம் எண். 10ல் கொடுக்கப்பட்ட பட்ஜெட் ஒதுக்கீடு தவிர, கிழக்குப் பகுதியில் வேலியுடன் சேர்த்து பசுமை அரண் அமைக்க முன்மொழிந்தார்.
16	திட்ட முன்மொழிபவர், செயல்பாடுகள் மூலம் இயற்கைச் சுற்றுச்சூழலின் சாத்தியமான துண்டு துண்டான தாக்கம் குறித்த விவரங்களை ஆய்வு செய்து வழங்க வேண்டும்..	குறிப்பிட்டு ஒப்புக்கொண்டார்
17	திட்ட ஆதரவாளர் நீர்நிலைகளில் உள்ள நீர்வாழ் தாவரங்கள் மற்றும்	குறிப்பிட்டு ஒப்புக்கொண்டார்

	<p>விலங்குகளின் தாக்கம் மற்றும் நிலப்பரப்பில் ஏற்படக்கூடிய தழும்புகள், அருகிலுள்ள குகைகள், பாரம்பரிய தளம் மற்றும் தொல்பொருள் தளங்களில் சாத்தியமான நில வடிவத்தில் ஏற்படும் மாற்றங்கள் காட்சி மற்றும் அழகியல் தாக்கங்களை ஆய்வு செய்து வழங்க வேண்டும்.</p>	
18	<p>சுற்றுச்சூழலில் பிளாஸ்டிக் மற்றும் மைக்ரோபிளாஸ்டிக் காரணமாக ஏற்படக்கூடிய மாசுகளை திட்ட முன்மொழிபவர் ஆய்வு செய்து வழங்க வேண்டும். சுரங்கத்தின் போது சிந்திக்கப்படும் செயல்பாடுகள் காரணமாக நீர்வாழ் சூழல் மற்றும் நன்னீர் அமைப்புகளில் பிளாஸ்டிக் மற்றும் மைக்ரோபிளாஸ்டிக்ஸின் சுற்றுச்சூழல் அபாயங்கள் மற்றும் தாக்கங்கள் ஆராயப்பட்டு அறிக்கையிடப்படலாம்.</p>	<p>பாடம்:7ல் பிளாஸ்டிக் கழிவு மேலாண்மை திட்டம் பரிந்துரைக்கப்பட்டுள்ளது.</p>
19	<p>திட்ட முன்மொழிபவர், ரிசர்வ் காடுகளில் இல்லாத வனவிலங்குகளில் சுரங்கத்தின் தாக்கம் குறித்து விரிவாக ஆய்வு செய்வார்.</p>	<p>குறிப்பிட்டு ஒப்புக்கொண்டார்</p>
20	<p>பின்வருவனவற்றில் புகழ்பெற்ற ஆராய்ச்சி நிறுவனங்களிடமிருந்து வழங்கப்பட்ட துல்லியமான ஆர்கா தகவல்தொடர்பு ஆணையின்படி, சுரங்க குத்தகைக் காலம் முழுவதையும் உள்ளடக்கிய உத்தேச சுரங்க குத்தகைப் பகுதியைச் சுற்றியுள்ள சுரங்கத்தின் தாக்கம் குறித்து விரிவான ஆய்வு மேற்கொள்ளப்படும்.</p> <p>அ) மண் ஆரோக்கியம் மற்றும் உயிர் பன்முகத்தன்மை</p> <p>ஆ) வறட்சி, வெள்ளம் போன்றவற்றுக்கு வழிவகுக்கும் காலநிலை மாற்றம்.</p> <p>ஆ) கிரீன்ஹவுஸ் வாயுக்கள் (GHG) வெளியிடப்படும் மாசுபாடு, வெப்பநிலை உயர்வு & வாழ்வாதாரம் உள்ளூர் மக்களின்.</p> <p>ஆ) நீர் மாசுபாட்டின் சாத்தியக்கூறுகள் மற்றும் நீர்வாழ் சுற்றுச்சூழல் ஆரோக்கியத்தில் தாக்கம்'</p> <p>இ) விவசாயம், வனவியல் & பாரம்பரிய நடைமுறைகள்.</p> <p>1) சுற்றுச்சூழலில் ஏற்படும் அழிவின் காரணமாக நீர்வெப்ப/புவியெப்ப விளைவு'</p> <p>ஆ) உயிர்-புவி வேதியியல் செயல்முறைகள் மற்றும் சுற்றுச்சூழல் அழுத்தம் உட்பட அதன் அடிச்சுவடுகள்'</p> <p>ஆ) மேற்பரப்பு நீராவிகளில் வண்டல் புவி வேதியியல்.</p>	<p>குறிப்பிட்டு ஒப்புக்கொண்டார்</p>
21	<p>நிலத்தடி நீர் இறைத்தல் மற்றும் திறந்தவெளி கிணறுகள் மற்றும் 1 கிமீ</p>	<p>அத்தியாயம்:3 இல் கொடுக்கப்பட்ட விவரங்கள்</p>

	<p>(சுற்றளவு) உள்ள மேற்பரப்பு நீர்நிலைகளான ஆறுகள், தொட்டிகள், கால்வாய்கள், குளங்கள் போன்றவற்றின் எண்ணிக்கையை தடம் புரளும் நீர்மட்ட வரைபடத்தை கருத்தில் கொண்டு நீர்ப்புவியியல் ஆய்வு. சுரங்க நடவடிக்கை காரணமாக அருகிலுள்ள நீர்நிலைகளில். உண்மையான கண்காணிக்கப்பட்ட தரவுகளின் அடிப்படையில், வேலை செய்வது நிலத்தடி நீரில் குறுக்கிடுமா என்பது தெளிவாகக் காட்டப்படலாம். சுரங்க குத்தகை காலம் முழுவதையும் உள்ளடக்கி, இது தொடர்பான தேவையான தரவு மற்றும் ஆவணங்கள் வழங்கப்படலாம்.</p>	
22	<p>பேரிடர் மேலாண்மைத் திட்டம் மற்றும் பேரிடர் தணிப்பு நடவடிக்கைகளைத் தடுக்கவும், ஆபத்துக்களைத் தவிர்க்கவும்/குறைக்கவும் மற்றும் முன்மொழியப்பட்ட சுரங்கக் குத்தகைப் பகுதியில் மற்றும் அதைச் சுற்றியுள்ள பகுதிகளில் ஏற்படும் பேரழிவு / விரும்பத்தகாத விபத்துகளைச் சமாளிக்கவும் வழங்கப்பட்ட துல்லியமான பகுதி தகவல்தொடர்பு உத்தரவின்படி முழு சுரங்க குத்தகை காலம்.</p>	<p>அத்தியாயம்:7 இல் கொடுக்கப்பட்ட விவரங்கள்</p>
23	<p>சுரங்கத்தின் செயல்பாட்டு மற்றும் பிந்தைய செயல்பாட்டுக் கட்டங்களின் போது எதிர்பார்க்கப்படும் பாதிப்புகள் உட்பட இடர் மதிப்பீடு மற்றும் மேலாண்மைத் திட்டத்தைத் தடுக்க.</p>	<p>அத்தியாயம்:7 இல் கொடுக்கப்பட்ட விவரங்கள்</p>
24	<p>வழங்கப்பட்ட துல்லியமான பகுதி தகவல்தொடர்பு ஆணையின்படி சுரங்க குத்தகை காலம் முழுவதையும் உள்ளடக்கிய விரிவான சுரங்க மூடல் திட்டம்.</p>	<p>அத்தியாயம்:2 இல் கொடுக்கப்பட்ட விவரங்கள்</p>
25	<p>விரிவான சுற்றுச்சூழல் மேலாண்மைத் திட்டத்துடன் தழுவல், தணிப்பு மற்றும் தீர்வு உத்திகள் முழு சுரங்க குத்தகை காலம்⁶ வழங்கப்பட்ட துல்லியமான பகுதி தகவல்தொடர்பு உத்தரவின்படி.</p>	<p>அத்தியாயம்:10ல் கொடுக்கப்பட்ட விவரங்கள்</p>

குறிப்பு விதிமுறைகள் (ToR) இணக்கம்

P2-திருமதி. P. ஆனந்தம்மாள்.

"ToR issued vide Letter No. SEIAA-TN/F.No.9156/SEAC/ToR-1184/2022 Dated:06.07.2022"

குறிப்பிட்ட நிபந்தனைகள்	
1	<p>முன்மொழியப்பட்ட இடத்திலிருந்து 25 கிமீ சுற்றளவு வரை, ரிசர்வ் காடுகள், பாதுகாக்கப்பட்ட பகுதிகள், சரணாலயங்கள், புலிகள் சரணாலயம் போன்றவற்றின் அருகாமை விவரங்களைக் குறிப்பிட்டு, சம்பந்தப்பட்ட டிஎஃப்ஓவிடமிருந்து பெறப்பட்ட கடிதம் பிபியில் சேர்க்கப்படும்.</p>
2	<p>DFO கடிதம் கிடைத்தது. அருகிலுள்ள காடு சாலிகுளம் காடு -11.6031km -NW</p> <p>ஓடையின் விவரங்கள் (நீர் பாதை), அதாவது ஓடையின் தன்மை, தோற்றம், வகை போன்றவை.</p> <p>ஓடை-10மீ பாதுகாப்பு கிழக்கு, மடகிரி ஓடை-1.7கிமீ தென் மேற்கு சண்முகா நதி - 2.7 கிமீ தென் மேற்கு கோரம்பள்ளம் தொட்டி -7.80கிமீ தென் கிழக்கு நல்ல ஏரி - 5.5 கிமீ தெற்கு</p>
3	<p>நிலத்தடி நீர் மாதிரி சேகரிக்கப்பட்ட இருந்து ஆழ்குழாய் கிணறுகள்/திறந்த கிணறுகளின் மொத்த கரைந்த திடப்பொருள்கள் கணக்கெடுப்பு, திட்டப் பகுதியிலிருந்து கடல் பக்கமாக எல்0 கிமீ சுற்றளவில் அமைந்துள்ளது மற்றும் அது EIA அறிக்கையில் சேர்க்கப்படும்.</p> <p>குறிப்பிட்டு ஒப்புக்கொண்டார்</p>
4	<p>திட்ட தளத்தில் இருந்து 500மீ சுற்றளவில் அமைந்துள்ள கட்டமைப்புகள்/காற்றாலை போன்றவற்றைப் பற்றி PP ஒரு கணக்கெடுப்பை மேற்கொள்ளும் மற்றும் அது EIA அறிக்கையில் சேர்க்கப்படும்.</p> <p>குறிப்பிட்டு ஒப்புக்கொண்டார்</p>
5	<p>தற்போதுள்ள (அல்லது பழைய) குவாரியில் குத்தகைக்கு முன்மொழியப்பட்ட வழக்கில், அங்கீகரிக்கப்பட்ட சுரங்கத் திட்டத்தின்படி பெஞ்சுகள் அமைக்கப்படாத (அல்லது) பகுதியளவு உருவாக்கப்படும் போது, திட்ட ஆதரவாளர் (PP) செயல்படுத்துவதற்கான ஒரு 'செயல் திட்டத்தை' தயாரித்து சமர்ப்பிக்க வேண்டும். உத்தேச குவாரி குத்தகையில் உள்ள பெஞ்சுகளின் மறுசீரமைப்பு சம்பந்தப்பட்ட உதவியாளரால் அங்கீகரிக்கப்பட்ட பிறகு.</p> <p>குறிப்பிட்டு ஒப்புக்கொண்டார்</p>

	EC ஐப் பெறுவதற்கான மதிப்பீட்டின் போது புவியியல் மற்றும் சுரங்க இயக்குனர்.	
6	EC ஐப் பெறும்போது, பணியின் ஆழம் தரை மட்டத்திலிருந்து 30 மீட்டருக்கு அப்பால் நீட்டிக்கப்படும்போது, மதிப்பீட்டின் போது முன்மொழியப்பட்ட குவாரிக்கான கருத்தியல் 'சாய்வு நிலைப்புத் திட்டத்தை' முன்மொழிபவர் சமர்ப்பிக்க வேண்டும்.	குறிப்பிட்டு ஒப்புக்கொண்டார்
7	MMR 1961 இன் படி பிளாஸ்டர், மைனிங் மேட், மைனிங் ஃபோர்மேன், II/1st வகுப்பு சுரங்க மேலாளர் ஆகியோர் முன்மொழியப்பட்ட குவாரியில் வெடி வெடிக்கும் நடவடிக்கையை சட்டப்பூர்வ திறமையான நபரால் மேற்கொள்ளப்படுகிறது என்று PP உறுதிமொழியை அளிக்க வேண்டும்.	குறிப்பிட்டு ஒப்புக்கொண்டார்
8	EIA ஒருங்கிணைப்பாளர்கள், கடந்த காலத்தில் அதே இடத்தில் அல்லது மாநிலத்தில் வேறு எங்கும் வீடியோ மற்றும் புகைப்பட ஆதாரங்களுடன் முன்மொழிபவரால் நடத்தப்பட்ட குவாரி/குவாரிகளின் விவரங்களைப் பெற்று, அதைத் தூண்டிவிட வேண்டும்.	குறிப்பிட்டு ஒப்புக்கொண்டார்
9	15.01.2016 க்குப் பிறகு முன்மொழியப்பட்ட சுரங்க குத்தகைப் பகுதியில் சுரங்க நடவடிக்கையை முன்மொழிபவர் ஏற்கனவே மேற்கொண்டிருந்தால், முன்மொழிபவர் AD/DD, சுரங்கங்களில் இருந்து பின்வரும் விவரங்களை அளிக்க வேண்டும்.	குறிப்பிட்டு ஒப்புக்கொண்டார்
10	AD/DD சுரங்கங்களால் வழங்கப்பட்ட கடைசி பணி அனுமதியுடன் முந்தைய சுரங்கங்களின் செயல்பாடு மற்றும் நிறுத்தத்தின் காலம் என்ன? அ) வெட்டியெடுக்கப்பட்ட கனிமங்களின் அளவு b) எந்த ஒரு வருடத்திலும் அடையப்பட்ட அதிகபட்ச உற்பத்தி c) சுரங்கத்தின் அங்கீகரிக்கப்பட்ட ஆழத்தின் விவரம் ஈ) முன்னர் அடையப்பட்ட சுரங்கத்தின் உண்மையான ஆழம் இ) அந்த குத்தகை பகுதியில் ஏற்கனவே வெட்டியெடுக்கப்பட்ட நபரின் பெயர்	இது ஒரு புதிய குத்தகை

	<p>f) EC மற்றும் CTO ஏற்கனவே பெற்றிருந்தால், அதன் நகல் சமர்ப்பிக்கப்படும்</p> <p>g) அங்கீகரிக்கப்பட்ட சுரங்கத் திட்டத்தின்படி (அல்லது EC வழங்கப்பட்டால்) நிர்ணயிக்கப்பட்ட பெஞ்சுகளுடன் சுரங்கம் மேற்கொள்ளப்பட்டதா</p>	
11	<p>சுரங்க குத்தகை பகுதியின் அனைத்து மூலை ஒருங்கிணைப்புகளும், உயர் தெளிவுத்திறன் கொண்ட இமேஜரி/டோபோ ஷீட், டோபோகிராஃபிக் ஷீட், புவியியல், லித்தாலஜி மற்றும் சுரங்க குத்தகை பகுதியின் புவியியல் ஆகியவற்றில் மிகைப்படுத்தப்பட்டிருக்க வேண்டும். முன்மொழியப்பட்ட பகுதியின் அத்தகைய படம் நில பயன்பாடு மற்றும் ஆய்வுப் பகுதியின் (கோர் மற்றும் பஃபர் மண்டலம்) பிற சுற்றுச்சூழல் அம்சங்களை தெளிவாகக் காட்ட வேண்டும்.</p>	<p>வரைபடம் காட்டுகிறது -</p> <p>திட்டப் பகுதி செயற்கைக்கோள் படத்தில் மிகைப்படுத்தப்பட்டுள்ளது படம் எண். 2.1 இல் இணைக்கப்பட்டுள்ளது</p> <p>திட்டப் பகுதி எல்லை ஆயங்கள் டோபோஷீட்டில் மிகைப்படுத்தப்பட்டுள்ளன - படம் எண். 1.3,</p> <p>10கிமீ சுற்றளவு கொண்ட திட்டப் பகுதியைச் சுற்றியுள்ள மேற்பரப்பு அம்சங்கள் - படம் எண். 2.4</p> <p>10கிமீ சுற்றளவு கொண்ட திட்டப் பகுதியின் புவியியல் வரைபடம் - படம் எண். 2.7</p> <p>10 கிமீ சுற்றளவை உள்ளடக்கிய ஆய்வுப் பகுதியின் புவியியல் வரைபடம் - படம் எண். 2.8</p>
12	<p>க்ளஸ்டர், பசுமை அரண் ஃபென்சிங் போன்றவற்றை உள்ளடக்கிய ட்ரோன் வீடியோ சர்வேயை PP மேற்கொள்ளும்.</p>	<p>குறிப்பிட்டு ஒப்புக்கொண்டார்</p>
13	<p>அங்கீகரிக்கப்பட்ட சுரங்கத் திட்டத்தின்படி, ஏற்கனவே உள்ள மரங்களை மீண்டும் நடுதல் மற்றும் அருகிலுள்ள குவாரிகள் மற்றும் நீர்நிலைகளுக்கு இடையே உள்ள பாதுகாப்பு தூரம் உள்ளிட்ட சுற்றளவில் போதுமான வேலிகள், பசுமை அரண் ஆகியவற்றின் புகைப்படங்களை ஆதரவாளர் வழங்க வேண்டும்.</p>	<p>குறிப்பிட்டு ஒப்புக்கொண்டார்</p>
14	<p>திட்ட ஆதரவாளர் கனிம இருப்புக்கள் மற்றும் சுரங்க இருப்புக்கள், திட்டமிடப்பட்ட உற்பத்தி திறன், முன்மொழியப்பட்ட வேலை முறை, நியாயங்களுடன், சுரங்க நடவடிக்கைகளால் சுற்றியுள்ள சூழலில் எதிர்பார்க்கப்படும் பாதிப்புகள் மற்றும் அதற்கான தீர்வு நடவடிக்கைகள் பற்றிய விவரங்களை வழங்க வேண்டும்.</p>	<p>புவியியல் வளங்கள் மற்றும் முன்மொழியப்பட்ட இருப்புக்கள் பற்றிய விவரங்கள் அத்தியாயம் எண். 2 இன் கீழ் விவாதிக்கப்பட்டுள்ளன.</p>
15	<p>சுரங்கச் சட்டம் 1952 மற்றும் MMR, 1961 இன் விதிகளின்படி, பாதுகாப்பை உறுதி செய்வதற்காக அறிவியல் ரீதியாகவும் முறையாகவும் குவாரிகளை</p>	<p>அத்தியாயம் 6 இல் நிறுவன விளக்கப்படம் பற்றி விவாதிக்கப்பட்டது</p>

	<p>மேற்கொள்வதற்காக நியமிக்கப்பட்ட பல்வேறு சட்டப்பூர்வ அதிகாரிகள் மற்றும் பிற திறமையான நபர்களை நியமிப்பதைக் குறிக்கும் நிறுவன விளக்கப்படத்தை திட்ட ஆதரவாளர் வழங்குவார். மற்றும் சுற்றுச்சூழலை பாதுகாக்க வேண்டும்.</p>	
16	<p>திட்ட முன்மொழிபவர், 1 கிமீ (சுற்றளவில்) உள்ள நிலத்தடி நீர் உந்தி மற்றும் திறந்த கிணறுகள் மற்றும் மேற்பரப்பு நீர்நிலைகளான ஆறுகள், தொட்டிகள், கால்வாய்கள், குளங்கள் போன்றவற்றின் எண்ணிக்கையை விவரிக்கும் நீர்மட்ட வரைபடத்தை கருத்தில் கொண்டு நீர்-புவியியல் ஆய்வை மேற்கொள்ள வேண்டும். சுரங்க நடவடிக்கைகளால் கிணறுகளில் ஏற்படும் பாதிப்புகளை மதிப்பிடுவதற்காக PWD/TWAD இலிருந்து பருவமழை மற்றும் பருவமழை அல்லாத பருவங்களுக்கு சேகரிக்கப்பட்ட நீர் நிலை தரவுகளுடன். உண்மையான கண்காணிக்கப்பட்ட தரவுகளின் அடிப்படையில், வேலை செய்வது நிலத்தடி நீரில் குறுக்கிடுமா என்பது தெளிவாகக் காட்டப்படலாம். இது சம்பந்தமாக தேவையான தரவு மற்றும் ஆவணங்கள் வழங்கப்படலாம்.</p>	<p>நிலத்தடி நீர் மட்டத்தில் ஏற்படக்கூடிய பாதிப்பை மதிப்பிடுவதற்காக நீர்-புவியியல் ஆய்வு நடத்தப்பட்டது. திட்டப் பகுதியைச் சுற்றியுள்ள நீர்நிலைகளில் குறிப்பிடத்தக்க பாதிப்புகள் எதுவும் எதிர்பார்க்கப்படவில்லை. அத்தியாயம் எண் 3 இன் கீழ் விவரங்கள் விவாதிக்கப்பட்டுள்ளன..</p>
17	<p>மேற்பரப்பு நீர்/நிலத்தடி நீரின் தரம், காற்றின் தரம், மண்ணின் தரம் மற்றும் போக்குவரத்து/வாகன இயக்க ஆய்வு உட்பட தாவரங்கள்/விலங்குகள் தொடர்பான சுற்றுச்சூழல் மற்றும் சுற்றுச்சூழல் அளவுருக்களுக்கான அடிப்படைத் தரவை முன்மொழிபவர் அளிக்க வேண்டும்..</p>	<p>CPCB அறிவிப்பு மற்றும் MoEF & CC வழிகாட்டுதல்களின்படி 2022 அக்டோபர் முதல் டிசம்பர் வரை ஒரு சீசனுக்கான (மழைக்காலத்திற்குப் பின்) அடிப்படைத் தரவு சேகரிக்கப்பட்டது. அத்தியாயம் எண். 3 இல் உள்ள விவரங்கள். போக்குவரத்து/வாகன இயக்கம் பற்றிய ஆய்வு உட்பட. (பாடம் 2)</p>
18	<p>மண், சுகாதாரம், பல்லுயிர், காற்று மாசுபாடு, நீர் மாசுபாடு, காலநிலை மாற்றம் மற்றும் வெள்ளக் கட்டுப்பாடு மற்றும் சுகாதார பாதிப்புகள் ஆகியவற்றின் அடிப்படையில் குறிப்பிட்ட சுற்றுச்சூழலைக் குறிப்பிட்டு குவாரியில் மேற்கொள்ளப்படும் சுரங்க நடவடிக்கைகளால் ஒட்டுமொத்த தாக்க ஆய்வை முன்மொழிபவர் மேற்கொள்ள வேண்டும். அதன்படி, சம்பந்தப்பட்ட குவாரி மற்றும் சுற்றுப்புற குடியிருப்புகளை மனதில் வைத்து சுற்றுச்சூழல் மேலாண்மை திட்டம் தயாரிக்கப்பட வேண்டும்.</p>	<p>சுரங்க நடவடிக்கைகளால் ஏற்படும் ஒட்டுமொத்த தாக்க ஆய்வு அத்தியாயம் - 7ல் விளக்கப்பட்டுள்ளது</p>

19	மழை நீர் சேகரிப்பு மேலாண்மை, நீர் இருப்பு (பருவமழை மற்றும் பருவமழை அல்லாத இரண்டும்) உடன் ரீசார்ஜ் செய்யும் விவரங்களுடன் சமர்ப்பிக்க வேண்டும்.	குறிப்பிட்டு ஒப்புக்கொண்டார்
20	கிராஃட் குவாரி, பாம்பீட்டர்களை வெடிக்கச் செய்தல் போன்றவற்றின் சரிவு வடிவவியல் உட்பட சுரங்கப் பாதுகாப்பு தொடர்பான சிக்கல்கள் விரிவாக இருக்க வேண்டும். ஒவ்வொரு சந்தர்ப்பத்திலும் முன்மொழியப்பட்ட பாதுகாப்பு நடவடிக்கைகள் வழங்கப்பட வேண்டும்.	குறிப்பிட்டு ஒப்புக்கொண்டார்
21	வனப்பகுதி, விவசாய நிலம், மேய்ச்சல் நிலம், வனவிலங்கு சரணாலயம், தேசிய பூங்கா, விலங்கினங்களின் இடம்பெயர்ந்த பாதைகள், நீர்நிலைகள், மனித குடியிருப்புகள் மற்றும் பிற சுற்றுச்சூழல் அம்சங்களைக் குறிக்கும் ஆய்வுப் பகுதியின் நில பயன்பாடு குறிப்பிடப்பட வேண்டும். சுரங்க குத்தகை பகுதியின் நில பயன்பாட்டுத் திட்டம் செயல்பாட்டுக்கு முந்தைய, செயல்பாட்டு மற்றும் செயல்பாட்டுக்கு பிந்தைய கட்டங்களை உள்ளடக்கியதாக தயாரிக்கப்பட்டு சமர்ப்பிக்கப்பட வேண்டும். நில பயன்பாட்டு மாற்றம் ஏதேனும் இருப்பின், வழங்க வேண்டும்.	ஆய்வுப் பகுதியின் நிலப் பயன்பாடு மற்றும் நிலப்பரப்பு அத்தியாயம் எண் 3 இல் விவாதிக்கப்பட்டுள்ளது. செயல்பாட்டிற்கு முந்தைய, செயல்பாட்டு மற்றும் செயல்பாட்டுக்கு பிந்தைய கட்டங்களைக் காட்டும் திட்டப் பகுதியின் நில பயன்பாட்டுத் திட்டம் அத்தியாயம் எண். 2, அட்டவணை எண் 2.3 இல் விவாதிக்கப்பட்டுள்ளது.
22	நிலப்பரப்பின் அளவு, சுரங்க குத்தகையில் இருந்து தூரம், அதன் நில பயன்பாடு, R&R சிக்கல்கள் ஏதேனும் இருந்தால், சுரங்க குத்தகைக்கு வெளியே நிராகரிக்கப்பட்ட நிலத்தின் விவரங்கள், அதிக சுமை/கழிவுத் தொட்டிகளை சேமிப்பதற்கான நிலத்தின் விவரங்கள் வழங்கப்பட வேண்டும்.	பொருந்தாது
23	காணைட் குவாரியில் விற்பனை செய்ய முடியாத கழிவுகள்/OB/ இடைநிலைக் கழிவுகள் போன்றவை அதிகமாக இருப்பதால், மேற்கூறிய பொருட்களின் மேலாண்மை தொடர்பான விவரங்களை முன்மொழிபவர் ஆண்டு வாரியான பயன்பாட்டுடன் வழங்க வேண்டும் மற்றும் சராசரியாக நகரும் எண்ணை சமர்ப்பிக்க வேண்டும்.	பொருந்தாது
24	சுரங்க நடவடிக்கைகளுக்கான நீதிமன்றக் கட்டுப்பாடுகளை ஈர்க்கும் திட்டப் பகுதிகள் 'முக்கியமான முறையில் மாசுபட்டவை' என அறிவிக்கப்பட்ட பகுதிகளுக்கு அருகாமையில் குறிப்பிடப்பட வேண்டும், மேலும் தேவைப்படும் இடங்களில், TNPCB	பொருந்தாது. திட்டப் பகுதி / ஆய்வுப் பகுதி 'அதிகமாக மாசுபட்ட' பகுதியில் அறிவிக்கப்படவில்லை மற்றும் 'ஆரவல்லி மலைத்தொடரின் கீழ் வராது..

	(அல்லது) துறை போன்ற பரிந்துரைக்கப்பட்ட அதிகாரிகளின் அனுமதிச் சான்றிதழ்கள். முன்மொழியப்பட்ட சுரங்க நடவடிக்கைகள் பரிசீலிக்கப்படும் வகையில் புவியியல் மற்றும் சுரங்கம் பாதுகாக்கப்பட வேண்டும் மற்றும் வழங்கப்பட வேண்டும்.	
25	இத்திட்டத்தில் மேற்கொள்ளப்படும் நீர் பாதுகாப்பு நடவடிக்கைகள் பற்றிய விளக்கம் அளிக்கப்பட வேண்டும். திட்டத்தில் முன்மொழியப்பட்டுள்ள மழைநீர் சேகரிப்பு பற்றிய விவரங்கள் ஏதேனும் இருந்தால் வழங்கப்பட வேண்டும்.	அத்தியாயம் -2 இல் சுரங்க மூடல்
26	இத்திட்டத்தின் காரணமாக உள்ளூர் போக்குவரத்து உள்கட்டமைப்பில் ஏற்படும் தாக்கம் சுட்டிக்காட்டப்பட வேண்டும்.	அத்தியாயம் -2 இல் குறிப்பிடப்பட்டுள்ள போக்குவரத்து விவரங்கள்
27	ஒரு மர ஆய்வு ஆய்வு (எண்கள், இனங்களின் பெயர், வயது, விட்டம் போன்றவை) சுரங்க குத்தகைக்கு பயன்படுத்தப்பட்ட பகுதி & 300 மீ இடையக மண்டலம் மற்றும் சுரங்க நடவடிக்கையின் போது அதன் மேலாண்மை ஆகிய இரண்டிலும் மேற்கொள்ளப்பட வேண்டும்.	அத்தியாயம் எண்.3 இல் கொடுக்கப்பட்டுள்ள தாங்கல் மண்டலத்தில் உள்ள மரங்களின் விவரங்கள்.
28	முன்மொழியப்பட்ட திட்டத்திற்கான விரிவான கண்ணிவெடி மூடல் திட்டம் EIA/EMP அறிக்கையில் இடம் சார்ந்ததாக இருக்க வேண்டும்.	சுரங்க மூடல் திட்டம் அத்தியாயம்:4 இல் விவரிக்கப்பட்டுள்ளது.
29	பொதுக்கருத்துக் கேட்பு புள்ளிகள் மற்றும் திட்ட முன்மொழிபவரின் உறுதிப்பாடுகள் மற்றும் காலக்கெடுவுக்கான செயல் திட்டத்துடன் அதைச் செயல்படுத்த பட்ஜெட் ஏற்பாடுகள் வழங்கப்பட வேண்டும் மற்றும் திட்டத்தின் இறுதி EIA/EMP அறிக்கையில் இணைக்கப்பட்டு SEIAA/SEAC க்கு சமர்ப்பிக்கப்பட வேண்டும். அதன்படி MoEF & CC அலுவலக மெமோமண்டம் தொடர்பாக.	குறிப்பிட்டு ஒப்புக்கொண்டார்
30	பொது மக்கள் கருத்து கேட்பு கூட்டம் விளம்பரம் ஒரு பெரிய தேசிய நாளிதழிலும், மிகவும் புழக்கத்தில் இருக்கும் ஒரு வட்டார மொழி நாளிதழிலும் வெளியிடப்படும்	குறிப்பிட்டு ஒப்புக்கொண்டார்
31	PP ஆனது EIA அறிக்கை, நிர்வாகச் சுருக்கம் மற்றும் பொது மக்கள் கருத்து கேட்பு	குறிப்பிட்டு ஒப்புக்கொண்டார்

	கூட்டம் io தமிழ் மொழியைப் பொறுத்தமட்டில் தொடர்புடைய பிற தகவல்களைத் தயாரிக்கும்/காட்ட வேண்டும்.	
32	முன்மொழியப்பட்ட இடத்திற்கு அருகில் உள்ள தாவரங்கள் மற்றும் விலங்கினங்கள் பற்றிய ஆய்வின் ஒரு பகுதியாக, EIA ஒருங்கிணைப்பாளர் உள்ளூர் மாணவர்களுக்கு உள்ளூர் தாவரங்கள் மற்றும் விலங்கினங்களைப் பாதுகாப்பதன் முக்கியத்துவத்தைப் பற்றி கல்வி கற்பிக்க முயல வேண்டும்.	குறிப்பிட்டு ஒப்புக்கொண்டார்
33	2016 (M.A.No.350/2016) இன் O.A No.186 இன் O.A No.186ல் உள்ள மாண்புமிகு NGT, முதன்மை பெஞ்ச், புது தில்லியின், குறிப்பு விதிமுறைகளின் பிரச்சினைக்கான பரிந்துரை, மற்றும் O.A. No.200/2016 மற்றும் O.A.No.580/2016 (M.A.No.1182/2016) மற்றும் O.A.No.102/2017 மற்றும் O.A.No.404/2016 (M.A.No.758/2016, M.A.No.160, M.A.No.920 எண்.1122/2016, M.A.No.12/2017 & M.A. No. 843/2017) மற்றும் O.A.No.405/2016 மற்றும் O.A.No.520 of 2016 (M.A.No. 981/2016, M.A.No.982/2016 & M.A.No.384/2017).	குறிப்பிட்டு ஒப்புக்கொண்டார்
34	திட்டத்தைச் சுற்றி பசுமைப் பட்டையின் நோக்கம் தப்பியோடிய உமிழ்வைக் கைப்பற்றுவதாகும். கார்பன் வரிசைப்படுத்தல் மற்றும் தோற்றமளிக்கும் சத்தத்தை குறைப்பதற்கு, அழகியலை மேம்படுத்துவதற்கு கூடுதலாக. DFO, மாநில வேளாண் பல்கலைக் கழகத்துடன் கலந்தாலோசித்து பின்னிணைப்பில் கொடுக்கப்பட்டுள்ளபடி பரந்த அளவிலான உள்நாட்டு தாவர இனங்களை நடவு செய்ய வேண்டும். பூர்வீக தோற்றம் கொண்ட அடர்த்தியான/மிதமான விதானம் கொண்ட தாவர இனங்கள் இருக்க வேண்டும்.	ToR பிற்சேர்க்கையில் குறிப்பிட்டுள்ளவாறு பாதுகாப்புத் தடையில் இனங்கள் நடவு செய்ய முன்மொழியப்பட்டுள்ளன. முன்மொழியப்பட்ட இனங்கள் அத்தியாயம் எண் 4 இல் கொடுக்கப்பட்டுள்ளன
35	உயரமான/ஒரு வருடம் பழமையான மரக்கன்றுகளை பொருத்தமான அளவு பைகளில் வளர்க்கலாம், முன்னுரிமை சுற்றுச்சூழலுக்கு உகந்த பைகள், குறிப்பிட்ட தள தேர்வுகள் தொடர்பாக உள்ளூர் வன அதிகாரிகள் / தாவரவியலாளர் / தோட்டக்கலை நிபுணர்களின் ஆலோசனையின்படி சரியான இடைவெளியில் நடப்பட வேண்டும். முன்மொழிபவர்	இது ஒரு புதிய குத்தகை. சுமார் 980 மரங்கள் நட திட்டமிடப்பட்டுள்ளது

	குறைந்தபட்சம் 3 மீட்டர் அகலம் கொண்ட திட்டத் தளத்தின் எல்லையெங்கும் GPS ஆயத்தொலைவுகளுடன் பசுமை அரண்பகுதியை ஒழுங்கமைக்கப்பட்ட முறையில் ஒதுக்க வேண்டும்.	
36	பேரிடர் மேலாண்மைத் திட்டம் தயாரிக்கப்பட்டு, EIA/EMP அறிக்கையில் சேர்க்கப்படும்.	அத்தியாயம்-7 இல் பேரிடர் மேலாண்மைத் திட்ட விவரங்கள்
37	இடர் மதிப்பீடு மற்றும் மேலாண்மைத் திட்டம் தயாரிக்கப்பட்டு, EIA/EMP அறிக்கையில் சேர்க்கப்படும்.	ஒரு இடர் மதிப்பீடு மற்றும் மேலாண்மைத் திட்டம் அத்தியாயம்- 7
38	இந்தத் திட்டத்தின் தொழில்சார் சுகாதார பாதிப்புகள் எதிர்பார்க்கப்பட வேண்டும் மற்றும் முன்மொழியப்பட்ட தடுப்பு நடவடிக்கைகள் விரிவாக விவரிக்கப்பட வேண்டும். முன் வேலை வாய்ப்பு மருத்துவ பரிசோதனை மற்றும் காலமுறை மருத்துவ பரிசோதனை அட்டவணைகள் பற்றிய விவரங்கள் EMP இல் இணைக்கப்பட வேண்டும். சுரங்கப் பகுதியில் முன்மொழியப்பட்ட தேவையான வசதிகளுடன் கூடிய திட்டக் குறிப்பிட்ட தொழில்சார் சுகாதாரத் தணிப்பு நடவடிக்கைகள் விரிவாக இருக்கலாம்.	தொழில்சார் ஆரோக்கிய பாதிப்புகள் அத்தியாயம்- 10
39	இத்திட்டத்தின் பொது சுகாதார தாக்கங்கள் மற்றும் பாதிப்பு மண்டலத்தில் உள்ள மக்களுக்கான தொடர்புடைய நடவடிக்கைகள் முறையாக மதிப்பீடு செய்யப்பட வேண்டும் மற்றும் முன்மொழியப்பட்ட தீர்வு நடவடிக்கைகள் பட்ஜெட் ஒதுக்கீடுகளுடன் விரிவாக விவரிக்கப்பட வேண்டும்.	இத்திட்டத்தின் பொது சுகாதார தாக்கங்கள் மற்றும் பாதிப்பு மண்டலத்தில் உள்ள மக்களுக்கான தொடர்புடைய நடவடிக்கைகள் முறையாக மதிப்பீடு செய்யப்பட வேண்டும் மற்றும் முன்மொழியப்பட்ட தீர்வு நடவடிக்கைகள் பட்ஜெட் ஒதுக்கீடுகளுடன் விரிவாக விவரிக்கப்பட வேண்டும்.
40	சமூக-பொருளாதார ஆய்வுகள் சுரங்க நடவடிக்கையிலிருந்து 5 கிமீ இடையக மண்டலத்திற்குள் மேற்கொள்ளப்பட வேண்டும். திட்ட ஆதரவாளரால் வழங்க முன்மொழியப்பட்ட உள்ளூர் சமூகத்திற்கு சமூக-பொருளாதார முக்கியத்துவம் மற்றும் செல்வாக்கின் நடவடிக்கைகள் சுட்டிக்காட்டப்பட வேண்டும். முடிந்தவரை, செயல்படுத்துவதற்கான கால அளவுகளுடன் அளவு பரிமாணங்கள் கொடுக்கப்படலாம்.	சமூக-பொருளாதார ஆய்வுகள் சுரங்க நடவடிக்கையிலிருந்து 5 கிமீ இடையக மண்டலத்திற்குள் மேற்கொள்ளப்பட வேண்டும். திட்ட ஆதரவாளரால் வழங்க முன்மொழியப்பட்ட உள்ளூர் சமூகத்திற்கு சமூக-பொருளாதார முக்கியத்துவம் மற்றும் செல்வாக்கின் நடவடிக்கைகள் சுட்டிக்காட்டப்பட வேண்டும். முடிந்தவரை, செயல்படுத்துவதற்கான கால அளவுகளுடன் அளவு பரிமாணங்கள் கொடுக்கப்படலாம்.
41	திட்டத்திற்கு எதிராக நிலுவையில் உள்ள வழக்குகளின் விவரங்கள், ஏதேனும்	திட்டத்திற்கு எதிராக நிலுவையில் உள்ள வழக்குகளின் விவரங்கள், ஏதேனும் இருந்தால்,

	இருந்தால், திட்டத்திற்கு எதிராக ஏதேனும் நீதிமன்றத்தால் இயற்றப்பட்ட வழிகாட்டுதல் / உத்தரவுடன் கொடுக்கப்பட வேண்டும்..	திட்டத்திற்கு எதிராக ஏதேனும் நீதிமன்றத்தால் நிறைவேற்றப்பட்ட வழிகாட்டுதல் / உத்தரவுடன் கொடுக்கப்பட வேண்டும்.
42	திட்டம் செயல்படுத்தப்பட்டால், திட்டத்தின் பலன்கள் விவரிக்கப்பட வேண்டும். திட்டத்தின் பலன்கள், சுற்றுச்சூழல், சமூகம், பொருளாதாரம், வேலை வாய்ப்பு போன்றவற்றை தெளிவாகக் குறிக்கும்	திட்டம் செயல்படுத்தப்பட்டால், திட்டத்தின் பலன்கள் விவரிக்கப்பட வேண்டும். திட்டத்தின் பலன்கள், சுற்றுச்சூழல், சமூகம், பொருளாதாரம், வேலை வாய்ப்பு போன்றவற்றை தெளிவாகக் குறிக்கும்
43	தற்போது EC கோரப்பட்டுள்ள உத்தேச குவாரி தளத்தில் ஏதேனும் குவாரி நடவடிக்கைகள் மேற்கொள்ளப்பட்டிருந்தால், திட்ட ஆதரவாளர் முந்தைய தேர்தல் ஆணையத்தில் கொடுக்கப்பட்ட EC நிபந்தனைகளுக்கு விரிவான இணக்கத்தை, MoEF&CC, பிராந்திய அலுவலகத்தால் முறையாக சான்றளிக்கப்பட்ட தள புகைப்படங்களுடன் அளிக்க வேண்டும். , சென்னை (அல்லது) சம்பந்தப்பட்ட DEE/TNPCB.	தற்போது EC கோரப்பட்டுள்ள உத்தேச குவாரி தளத்தில் ஏதேனும் குவாரி நடவடிக்கைகள் மேற்கொள்ளப்பட்டிருந்தால், திட்ட ஆதரவாளர் முந்தைய தேர்தல் ஆணையத்தில் கொடுக்கப்பட்ட EC நிபந்தனைகளுக்கு விரிவான இணக்கத்தை, MoEF&CC, பிராந்திய அலுவலகத்தால் முறையாக சான்றளிக்கப்பட்ட தள புகைப்படங்களுடன் அளிக்க வேண்டும். , சென்னை (அல்லது) சம்பந்தப்பட்ட DEE/TNPCB.
44	எந்தவொரு உண்மைத் தகவலையும் மறைத்தல் அல்லது தவறான/புணையப்பட்ட தரவைச் சமர்ப்பித்தல் மற்றும் மேலே குறிப்பிட்டுள்ள நிபந்தனைகளுக்கு இணங்கத் தவறினால், சுற்றுச்சூழல் (பாதுகாப்பு) சட்டம், 1986 இல் தண்டனை விதிகளை ஈர்ப்பதுடன், இந்த குறிப்பு விதிமுறைகள் திரும்பப் பெறப்படலாம்.	எந்தவொரு உண்மைத் தகவலையும் மறைத்தல் அல்லது தவறான/புணையப்பட்ட தரவைச் சமர்ப்பித்தல் மற்றும் மேலே குறிப்பிட்டுள்ள நிபந்தனைகளுக்கு இணங்கத் தவறினால், சுற்றுச்சூழல் (பாதுகாப்பு) சட்டம், 1986 இல் தண்டனை விதிகளை ஈர்ப்பதுடன், இந்த குறிப்பு விதிமுறைகள் திரும்பப் பெறப்படலாம்.
கூடுதல் நிபந்தனைகள்		
1	அருகில் உள்ள கிராமங்கள், நீர்நிலைகள்/நதிகளில் சுரங்கம் குத்தகைக்கு விடப்படும் பகுதியைச் சுற்றியுள்ள சுரங்கத்தின் தாக்கம் குறித்து விரிவான ஆய்வு மேற்கொள்ளப்படும். & ஏதேனும் சுற்றுச்சூழல் பலவீனமான பகுதிகள்.	விவரங்கள் அத்தியாயம் எண்.4 இல் விவாதிக்கப்பட்டுள்ளது, சண்முகா ஆறு, அலிகுளம் ஏரி போன்றவை அருகிலுள்ள நீர்நிலைகள்.
2	MoEF& CC அலுவலக குறிப்பாணையின்படி F.No.22-6512017-IA.III தேதியிட்ட: 30.09.2020 மற்றும் 20.10.2020 பொது கலந்தாய்வின் போது முன்மொழியப்பட்ட கவலைகளை முன்மொழிபவர் நிவர்த்தி செய்வார் மற்றும் முன்மொழியப்பட்ட அனைத்து நடவடிக்கைகளும் சுற்றுச்சூழல்	குறிப்பிட்டு ஒப்புக்கொண்டார்

	நிர்வாகத்தின் ஒரு பகுதியாக இருக்க வேண்டும். திட்டம்.	
3	சுற்றுச்சூழல் தாக்க மதிப்பீடு கார்பன் உமிழ்வை விரிவாக ஆய்வு செய்வதுடன், கார்பன் மூழ்கிகளின் வளர்ச்சி மற்றும் வெப்பநிலை குறைப்பு உள்ளிட்ட பிற உமிழ்வு மற்றும் காலநிலை தணிப்பு நடவடிக்கைகளின் கட்டுப்பாடு உட்பட கார்பன் உமிழ்வைத் தணிப்பதற்கான நடவடிக்கைகளை பரிந்துரைக்கும்.	கார்பன் வெளியேற்றம் மற்றும் தணிப்பு நடவடிக்கைகள் பற்றிய விவரங்கள் அத்தியாயம் எண்.4 இல் கொடுக்கப்பட்டுள்ளன
4	சுற்றுச்சூழல் தாக்க மதிப்பீடு பல்லுயிர், இயற்கை சுற்றுச்சூழல், மண் நுண்ணுயிரிகள், விலங்கினங்கள் மற்றும் மண் விதை வங்கிகள் ஆகியவற்றை ஆய்வு செய்து, இயற்கை சுற்றுச்சூழல் அமைப்பைப் பராமரிப்பதற்கான நடவடிக்கைகளை பரிந்துரைக்க வேண்டும்.	பல்லுயிர், இயற்கை சுற்றுச்சூழல், மண் நுண் தாவரங்கள், விலங்கினங்கள் மற்றும் மண் விதை வங்கிகள் பற்றிய விவரங்கள் அத்தியாயம் எண். 3 இல் கொடுக்கப்பட்டுள்ளன.
5	குறிப்பிட்ட பகுதியின் நிலையான மேலாண்மை மற்றும் பொருட்கள் மற்றும் சேவைகளின் ஓட்டத்திற்கான சுற்றுச்சூழலை மீட்டெடுப்பதற்கு நடவடிக்கை பரிந்துரைக்க வேண்டும்.	குறிப்பிட்டு ஒப்புக்கொண்டார்
6	திட்ட ஆதரவாளர் மீன் வாழ்விடங்கள் மற்றும் நீர்நிலை மற்றும் நீர்த்தேக்கத்தில் உணவு வலை/உணவுச் சங்கிலி ஆகியவற்றில் ஏற்படும் தாக்கத்தை ஆய்வு செய்வார்.	முன்மொழியப்பட்ட திட்டத்தின் 10 கிமீ சுற்றளவில் வற்றாத ஆறு மற்றும் நீர்த்தேக்கம் இல்லை 5 கிமீ சுற்றளவில் சில பருவகால ஓடைகள் கடந்து செல்கின்றன, பெரும்பாலான காலம் வறண்ட காலநிலையாகும், எனவே 10 கிமீ சுற்றளவில் மீன் வசிப்பவர்கள் இல்லை.
7	குறிப்பு விதிமுறைகள் குறிப்பாக மண் ஆரோக்கியம், மண் அரிப்பு ஆகியவற்றின் தாக்கத்தை ஆய்வு செய்ய வேண்டும். மண்ணின் இயற்பியல், வேதியியல் கூறுகள் மற்றும் நுண்ணுயிர் கூறுகள்.	அத்தியாயம் 3 இன் கீழ் விரிவாக உள்ளது.
8	சுற்றுச்சூழல் தாக்க மதிப்பீடு காடு, தாவரங்கள், உள்ளூர், பாதிக்கப்படக்கூடிய மற்றும் அழிந்து வரும் உள்நாட்டு தாவரங்கள் மற்றும் விலங்கினங்கள் மீதான தாக்கத்தை ஆய்வு செய்ய வேண்டும்.	இப்பகுதி கிழக்குப் பகுதியில் கல்குவாரிகளால் சூழப்பட்டுள்ளது. ஆய்வு பகுதியில் உலர் விவசாய நடவடிக்கை. அத்தியாயம் எண்.3ல் கொடுக்கப்பட்டுள்ள தாவரங்கள் மற்றும் விலங்கினங்கள் பற்றிய ஆய்வுகளின் விவரங்கள்.
9	சுற்றுச்சூழல் தாக்க மதிப்பீட்டில், நிற்கும் மரங்களில் ஏற்படும் பாதிப்புகளை ஆய்வு செய்து, தற்போதுள்ள மரங்களை எண்ணி எண்ணி, பாதுகாப்புக்கு நடவடிக்கை எடுக்க வேண்டும்.	பாதுகாப்பு மற்றும் சாலை ஓரங்களில் சுமார் 980 மரங்கள் நடப்பட்டுள்ளன
10	சுற்றுச்சூழல் தாக்க மதிப்பீடு ஈரநிலங்கள், நீர்நிலைகள், ஆறுகள் ஓடைகள், ஏரிகள்	விவரங்கள் அத்தியாயம் எண் 3 இல் விவாதிக்கப்பட்டுள்ளன.

	மற்றும் விவசாய இடங்கள் குறித்து ஆய்வு செய்ய வேண்டும்.	
11	சுற்றுச்சூழல் தாக்க மதிப்பீடு, பசுமைப் பகுதி மேம்பாட்டிற்கான பட்ஜெட் மற்றும் பேரிடர் மேலாண்மைத் திட்டம் உள்ளிட்ட கண்ணிவெடி மூடல் திட்டத்துடன் EMP பற்றிய விரிவான ஆய்வு நடத்த வேண்டும்.	அத்தியாயம் எண். 10ல் கொடுக்கப்பட்ட பட்ஜெட் ஒதுக்கீடுகளுடன் கூடிய விரிவான சுற்றுச்சூழல் மேலாண்மைத் திட்டம்,
12	சுற்றுச்சூழல் தாக்க மதிப்பீடு, காலநிலை மாற்றம், வெப்பநிலை உயர்வு, மாசுபாடு மற்றும் மண்ணின் மேல் மற்றும் மண்ணுக்குக் கீழே உள்ள கார்பன் இருப்பு ஆகியவற்றின் தாக்கத்தை ஆய்வு செய்ய வேண்டும்.	இந்த திட்டம் பருவநிலை மாற்றத்தில் குறிப்பிடத்தக்க தாக்கத்தை ஏற்படுத்தாது. திட்டம் மற்றும் காலநிலை மாற்றம் பற்றிய விளக்கம் அத்தியாயம் எண்.3 இல் விவரிக்கப்பட்டுள்ளது
13	சுற்றுச்சூழல் தாக்க மதிப்பீடு பாதுகாக்கப்பட்ட பகுதிகள், ரிசர்வ் காடுகள், தேசிய பூங்காக்கள், தாழ்வாரங்கள் மற்றும் வனவிலங்கு பாதைகள், திட்ட இடத்திற்கு அருகில் உள்ள பாதிப்புகளை ஆய்வு செய்ய வேண்டும்.	எதிர்பார்க்கப்படும் சுற்றுச்சூழல் தாக்கம் மற்றும் தணிப்பு நடவடிக்கைகள் அத்தியாயம் எண்.4 இல் விவரிக்கப்பட்டுள்ளன
14	திட்ட முன்மொழிபவர், அருகிலுள்ள பட்டா நிலங்கள், தோட்டக்கலை, விவசாயம் மற்றும் கால்நடைகளில் உள்ள தோட்டங்களில் திட்டத்தின் தாக்கத்தை ஆய்வு செய்து வழங்க வேண்டும்..	திட்டப் பகுதியானது கிழக்கில் புதிய குவாரிகள், வடமேற்கு பகுதியில் அமைந்துள்ள கிரஷர் ஆகியவற்றால் சூழப்பட்டுள்ளது. வறண்ட விவசாய நிலம் பகுதியின் வடக்கு மற்றும் கிழக்குப் பகுதியில் அமைந்துள்ளது. பாடம் எண். 10ல் கொடுக்கப்பட்ட பட்ஜெட் ஒதுக்கீட்டைத் தவிர, தெற்குப் பகுதியில் வேலியுடன் பசுமை அரண் அமைக்க முன்மொழிந்தார்.
15	திட்ட முன்மொழிபவர், செயல்பாடுகள் மூலம் இயற்கைச் சுற்றுச்சூழலின் சாத்தியமான துண்டாடுதல் தாக்கம் பற்றிய விவரங்களை ஆய்வு செய்து அளிக்க வேண்டும்.	குறிப்பிட்டு ஒப்புக்கொண்டார்
16	திட்ட ஆதரவாளர் நீர்நிலைகளில் உள்ள நீர்வாழ் தாவரங்கள் மற்றும் விலங்குகளின் தாக்கம் மற்றும் நிலப்பரப்பில் ஏற்படக்கூடிய தழும்புகள், அருகிலுள்ள குகைகள், பாரம்பரிய தளம் மற்றும் தொல்பொருள் தளங்களில் சாத்தியமான நில வடிவத்தில் ஏற்படும் மாற்றங்கள் காட்சி மற்றும் அழகியல் தாக்கங்களை ஆய்வு செய்து வழங்க வேண்டும்.	குறிப்பிட்டு ஒப்புக்கொண்டார்
17	சுற்றுச்சூழலில் பிளாஸ்டிக் மற்றும் மைக்ரோபிளாஸ்டிக் காரணமாக ஏற்படக்கூடிய மாசுகளை திட்ட முன்மொழிபவர் ஆய்வு செய்து வழங்க	பாடம்:7ல் பிளாஸ்டிக் கழிவு மேலாண்மை திட்டம் பரிந்துரைக்கப்பட்டுள்ளது.

	வேண்டும். சுரங்கத்தின் போது சிந்திக்கப்படும் செயல்பாடுகள் காரணமாக நீர்வாழ் சூழல் மற்றும் நன்னீர் அமைப்புகளில் பிளாஸ்டிக் மற்றும் மைக்ரோபிளாஸ்டிக்ஸின் சுற்றுச்சூழல் அபாயங்கள் மற்றும் தாக்கங்கள் ஆராயப்பட்டு அறிக்கையிடப்படலாம்.	
18	திட்ட முன்மொழிபவர், ரிசர்வ் காடுகளில் இல்லாத வனவிலங்குகளில் சுரங்கத்தின் தாக்கம் குறித்து விரிவாக ஆய்வு செய்வார்.	குறிப்பிட்டு ஒப்புக்கொண்டார்
19	பின்வருவனவற்றில் புகழ்பெற்ற ஆராய்ச்சி நிறுவனங்களிடமிருந்து வழங்கப்பட்ட துல்லியமான ஆர்கா தகவல்தொடர்பு ஆணையின்படி, சுரங்க குத்தகைக் காலம் முழுவதையும் உள்ளடக்கிய உத்தேச சுரங்க குத்தகைப் பகுதியைச் சுற்றியுள்ள சுரங்கத்தின் தாக்கம் குறித்து விரிவான ஆய்வு மேற்கொள்ளப்படும். அ) மண் ஆரோக்கியம் மற்றும் உயிர் பன்முகத்தன்மை b) வறட்சி, வெள்ளம் போன்றவற்றுக்கு வழிவகுக்கும் காலநிலை மாற்றம். c) கிரீன்ஹவுஸ் வாயுக்கள் (GHG) வெளியிடப்படும் மாசுபாடு, வெப்பநிலை உயர்வு' & வாழ்வாதாரம் உள்ளூர் மக்களின். d) நீர் மாசுபாட்டின் சாத்தியக்கூறுகள் மற்றும் நீர்வாழ் சுற்றுச்சூழல் ஆரோக்கியத்தில் தாக்கம்' இ) விவசாயம், வனவியல் & பாரம்பரிய நடைமுறைகள். 1) சுற்றுச்சூழலில் ஏற்படும் அழிவின் காரணமாக நீர்வெப்ப/புவிவெப்ப விளைவு' ஐ) உயிர்-புவி வேதியியல் செயல்முறைகள் மற்றும் சுற்றுச்சூழல் அழுத்தம் உட்பட அதன் அடிச்சுவடுகள்' h) மேற்பரப்பு நீராவிக்களில் வண்டல் புவி வேதியியல்.	குறிப்பிட்டு ஒப்புக்கொண்டார்
20	நிலத்தடி நீர் இறைத்தல் மற்றும் திறந்தவெளி கிணறுகள் மற்றும் 1 கிமீ (சுற்றளவு) உள்ள மேற்பரப்பு நீர்நிலைகளான ஆறுகள், தொட்டிகள், கால்வாய்கள், குளங்கள் போன்றவற்றின் எண்ணிக்கையை தடம் புரளும் நீர்மட்ட வரைபடத்தை கருத்தில் கொண்டு நீர்-புவியியல் ஆய்வு. சுரங்க நடவடிக்கை காரணமாக அருகிலுள்ள நீர்நிலைகளில் உண்மையான கண்காணிக்கப்பட்ட தரவுகளின் அடிப்படையில், வேலை செய்வது நிலத்தடி நீரில் குறுக்கிடுமா என்பது தெளிவாகக் காட்டப்படலாம். சுரங்க குத்தகை காலம் முழுவதையும்	அத்தியாயம்:3 இல் கொடுக்கப்பட்ட விவரங்கள்

	உள்ளடக்கி, இது தொடர்பான தேவையான தரவு மற்றும் ஆவணங்கள் வழங்கப்படலாம்.	
21	பேரிடர் மேலாண்மைத் திட்டம் மற்றும் பேரிடர் தணிப்பு நடவடிக்கைகளைத் தடுக்கவும், ஆபத்துக்களைத் தவிர்க்கவும்/குறைக்கவும் மற்றும் முன்மொழியப்பட்ட சுரங்கக் குத்தகைப் பகுதியில் மற்றும் அதைச் சுற்றியுள்ள பகுதிகளில் ஏற்படும் பேரழிவு / விரும்பத்தகாத விபத்துகளைச் சமாளிக்கவும் வழங்கப்பட்ட துல்லியமான பகுதி தகவல்தொடர்பு உத்தரவின்படி முழு சுரங்க குத்தகை காலம்.	அத்தியாயம்:7 இல் கொடுக்கப்பட்ட விவரங்கள்
22	சுரங்கத்தின் செயல்பாட்டு மற்றும் பிந்தைய செயல்பாட்டுக் கட்டங்களின் போது எதிர்பார்க்கப்படும் பாதிப்புகள் உட்பட இடர் மதிப்பீடு மற்றும் மேலாண்மைத் திட்டத்தைத் தடுக்க.	அத்தியாயம்:7 இல் கொடுக்கப்பட்ட விவரங்கள்
23	வழங்கப்பட்ட துல்லியமான பகுதி தகவல்தொடர்பு ஆணையின்படி சுரங்க குத்தகை காலம் முழுவதையும் உள்ளடக்கிய விரிவான சுரங்க மூடல் திட்டம்.	அத்தியாயம்:2 இல் கொடுக்கப்பட்ட விவரங்கள்
24	விரிவான சுற்றுச்சூழல் மேலாண்மைத் திட்டத்துடன் தழுவல், தணிப்பு மற்றும் மறுசீரமைப்பு உத்திகள் ஆகியவை வெளியிடப்பட்ட துல்லியமான பகுதி தகவல்தொடர்பு ஆணையின்படி முழு சுரங்க குத்தகை காலத்தையும் உள்ளடக்கியது.	அத்தியாயம்:10ல் கொடுக்கப்பட்ட விவரங்கள்
நிலையான குறிப்பு விதிமுறைகள்		
1	1994 ஆம் ஆண்டு முதல் ஆண்டு வாரியான உற்பத்தி விவரங்கள் கொடுக்கப்பட வேண்டும், 1994 க்கு முந்தைய எந்த ஒரு வருடத்திலும் அடைந்த அதிகபட்ச உற்பத்தியை தெளிவாகக் குறிப்பிட வேண்டும். EIA அறிவிப்பு 1994 நடைமுறைக்கு வந்த பிறகு உற்பத்தியில் ஏதேனும் அதிகரிப்பு இருந்ததா என்பதையும் திட்டவட்டமாக தெரிவிக்கலாம், w.r.t. 1994 க்கு முன் எட்டப்பட்ட அதிகபட்ச உற்பத்தி.	பொருந்தாது. இது மீறல் வகை திட்டம் அல்ல. இந்த முன்மொழிவு B1 வகையின் (கிளஸ்டர் நிபந்தனை) கீழ் வருகிறது.
2	சுரங்கத்தின் உரிமையான குத்தகைதாரர் முன்மொழிபவர் என்பதை ஆதரிக்கும் ஆவணத்தின் நகல் கொடுக்கப்பட வேண்டும்.	குவாரிக்கு விண்ணப்பித்த நிலம் பட்டா நிலம். அங்கீகரிக்கப்பட்ட சுரங்கத் திட்டத்துடன் இணைப்பு தொகுதி 1 ஆக ஆவணம் இணைக்கப்பட்டுள்ளது.

3	<p>அங்கீகரிக்கப்பட்ட சுரங்கத் திட்டம், EIA மற்றும் பொது மக்கள் கருத்து கேட்பு கூட்டம் உட்பட அனைத்து ஆவணங்களும் சுரங்க குத்தகை பகுதி, உற்பத்தி நிலைகள், கழிவு உற்பத்தி மற்றும் அதன் மேலாண்மை, சுரங்க தொழில்நுட்பம் போன்றவற்றின் அடிப்படையில் ஒன்றுக்கொன்று இணக்கமாக இருக்க வேண்டும் மற்றும் குத்தகைதாரரின் பெயரில் இருக்க வேண்டும்.</p>	<p>குறிப்பிட்டு ஒப்புக்கொண்டார்.</p>
4	<p>சுரங்க குத்தகை பகுதியின் அனைத்து மூலை ஒருங்கிணைப்புகளும், உயர் தெளிவுத்திறன் படங்கள்/ டோபோஷீட், நிலப்பரப்பு தாள், புவியியல் மற்றும் பகுதியின் புவியியல் ஆகியவற்றில் மிகைப்படுத்தப்பட்டிருக்க வேண்டும். முன்மொழியப்பட்ட பகுதியின் அத்தகைய படம் நில பயன்பாடு மற்றும் ஆய்வுப் பகுதியின் (கோர் மற்றும் பஃபர் மண்டலம்) பிற சுற்றுச்சூழல் அம்சங்களை தெளிவாகக் காட்ட வேண்டும்.</p>	<p>வரைபடம் காட்டுகிறது - திட்டப் பகுதி செயற்கைக்கோள் படத்தில் மிகைப்படுத்தப்பட்டுள்ளது படம் எண். 2.1 இல் இணைக்கப்பட்டுள்ளது திட்டப் பகுதி எல்லை ஆயங்கள் டோபோஷீட்டில் மிகைப்படுத்தப்பட்டுள்ளன - படம் எண். 1.3. 10கிமீ சுற்றளவு கொண்ட திட்டப் பகுதியைச் சுற்றியுள்ள மேற்பரப்பு அம்சங்கள் - படம் எண். 2.4. 10கிமீ சுற்றளவு கொண்ட திட்டப் பகுதியின் புவியியல் வரைபடம் - படம் எண். 2.7. 10 கிமீ சுற்றளவை உள்ளடக்கிய ஆய்வுப் பகுதியின் புவியியல் வரைபடம் - படம் எண். 2.8.</p>
5	<p>சர்வே ஆஃப் இந்தியா டோபோஷீட்டில் 1:50,000 அளவில் அப்பகுதியின் புவியியல் வரைபடம், அப்பகுதியின் நில வடிவங்களின் புவியியல், தற்போதுள்ள கனிமங்கள் மற்றும் அப்பகுதியின் சுரங்க வரலாறு, முக்கியமான நீர்நிலைகள், ஓடைகள் மற்றும் ஆறுகள் மற்றும் மண்ணின் பண்புகள் ஆகியவற்றைக் குறிக்கும் தகவல் வழங்கப்பட வேண்டும்.</p>	<p>வரைபடம் காட்டுகிறது - 10கிமீ சுற்றளவு கொண்ட திட்டப் பகுதியின் புவியியல் வரைபடம் - படம் எண். 2.7. 10 கிமீ சுற்றளவை உள்ளடக்கிய ஆய்வுப் பகுதியின் புவியியல் வரைபடம் - படம் எண். 2.8.</p>
6	<p>சுரங்க நடவடிக்கைகளுக்கு முன்மொழியப்பட்ட நிலம் பற்றிய விவரங்கள், அரசின் நில பயன்பாட்டுக் கொள்கைக்கு சுரங்கம் இணங்குகிறதா என்ற தகவலுடன் கொடுக்கப்பட வேண்டும்; சுரங்கத்திற்கான நிலத்தை மாற்றுவதற்கு மாநில நில பயன்பாட்டு வாரியம் அல்லது சம்மந்தப்பட்ட அதிகாரியிடம் அனுமதி பெற்றிருக்க வேண்டும்.</p>	<p>விண்ணப்பித்த பகுதியை, வருவாய்த்துறை அதிகாரிகளுடன் புவியியல் துறை அதிகாரிகள் ஆய்வு செய்து, மாநில அரசின் கொள்கையின்படி, நிலம் குவாரிக்கு ஏற்றது என கண்டறியப்பட்டது.</p>
7	<p>முன்மொழியப்பட்ட நிறுவனம் அதன் இயக்குநர்கள் குழுவால் அங்கீகரிக்கப்பட்ட நன்கு வரையறுக்கப்பட்ட சுற்றுச்சூழல் கொள்கையைக் கொண்டிருக்கிறதா</p>	<p>முன்மொழிபவர் அவர்களின் சுற்றுச்சூழல் கொள்கையை வடிவமைத்துள்ளார், மேலும் இது அத்தியாயம் எண் 10.1 இல் விவாதிக்கப்பட்டுள்ளது.</p>

	<p>என்பது தெளிவாகக் குறிப்பிடப்பட வேண்டும்? அப்படியானால், சுற்றுச்சூழல் அல்லது வன விதிகள்/நிபந்தனைகளை மீறுதல்/விலகல்/ மீறல் ஆகியவற்றை கவனத்தில் கொள்ள பரிந்துரைக்கப்பட்ட செயல்பாட்டு செயல்முறை/செயல்முறைகள் பற்றிய விளக்கத்துடன் EIA அறிக்கையில் குறிப்பிடப்படலாம்? சுற்றுச்சூழல் பிரச்சினைகளைக் கையாள்வதற்கும், EC நிபந்தனைகளுக்கு இணங்குவதை உறுதி செய்வதற்கும் நிறுவனத்தின் படிநிலை அமைப்பு அல்லது நிர்வாக உத்தரவு வழங்கப்படலாம். நிறுவனத்தின் இயக்குநர்கள் குழு மற்றும்/அல்லது பங்குதாரர்கள் அல்லது பங்குதாரர்களுக்கு இணங்காதவை / சுற்றுச்சூழல் விதிமுறைகளை மீறுதல் பற்றி புகார் செய்யும் முறையும் EIA அறிக்கையில் விவரிக்கப்படலாம்.</p>	
8	<p>சுரங்கப் பாதுகாப்பு தொடர்பான சிக்கல்கள், நிலத்தடி சுரங்கத்தின் போது சரிவு ஆய்வு மற்றும் திறந்த காஸ்ட் சுரங்கத்தின் போது சாய்வு ஆய்வு, வெடிப்பு ஆய்வு போன்றவை விரிவாக இருக்க வேண்டும். ஒவ்வொரு சந்தர்ப்பத்திலும் முன்மொழியப்பட்ட பாதுகாப்பு நடவடிக்கைகள் வழங்கப்பட வேண்டும்.</p>	<p>இது இயந்திரமயமாக்கப்பட்ட முறையில் செயல்பட முன்மொழியப்பட்ட திறந்தவெளி குவாரி நடவடிக்கையாகும். சாதாரண கல் உருவாக்கம் கடினமான, கச்சிதமான மற்றும் ஒரே மாதிரியான உடலாகும்.</p> <p>பெஞ்சின் உயரம் மற்றும் அகலம் 900 பெஞ்ச் கோணங்களுடன் 5 மீ ஆக பராமரிக்கப்படும்.</p> <p>சுரங்க மேலாளர், மைன்ஸ் ஃபோர்மேன் மற்றும் மைனிங் மேட் போன்ற திறமையான நபர்களின் மேற்பார்வையில் குவாரி நடவடிக்கைகள் மேற்கொள்ளப்படும்.</p> <p>சுற்றுச்சூழல் அனுமதியைப் பெற்ற பிறகு DGMS இலிருந்து தேவையான அனுமதிகள் பெறப்படும்.</p>
9	<p>குத்தகை சுற்றளவில் இருந்து சுரங்க குத்தகையைச் சுற்றியுள்ள 10 கிமீ மண்டலத்தை ஆய்வுப் பகுதி உள்ளடக்கும் மற்றும் EIA இல் உள்ள கழிவு உருவாக்கம் போன்ற தரவுகள் சுரங்கம் / குத்தகைக் காலம் வரை இருக்க வேண்டும்.</p>	<p>குறிப்பிட்டு ஒப்புக்கொண்டார்.</p> <p>இந்த ஆய்வுக்காகக் கருதப்படும் ஆய்வுப் பகுதி 10 கிமீ சுற்றளவு மற்றும் EIA அறிக்கையில் உள்ள கழிவு உருவாக்கம் போன்ற அனைத்துத் தரவுகளும் சுரங்கத்தின் ஆயுள் / குத்தகைக் காலத்திற்கானது.</p>
10	<p>வனப்பகுதி, விவசாய நிலம், மேய்ச்சல் நிலம், வனவிலங்கு சரணாலயம், தேசிய பூங்கா, விலங்கினங்களின் இடம்பெயர்ந்த பாதைகள், நீர்நிலைகள், மனித குடியிருப்புகள் மற்றும் பிற சுற்றுச்சூழல் அம்சங்களைக் குறிக்கும் ஆய்வுப் பகுதியின் நில பயன்பாடு குறிப்பிடப்பட வேண்டும். சுரங்க குத்தகைப் பகுதியின் நில பயன்பாட்டுத் திட்டம்,</p>	<p>ஆய்வுப் பகுதியின் நிலப் பயன்பாடு மற்றும் நிலப்பரப்பு அத்தியாயம் எண் 3 இல் விவாதிக்கப்பட்டுள்ளது.</p> <p>செயல்பாட்டிற்கு முந்தைய, செயல்பாட்டு மற்றும் செயல்பாட்டுக்கு பிந்தைய கட்டடங்களைக் காட்டும் திட்டப் பகுதியின் நில பயன்பாட்டுத் திட்டம் அத்தியாயம் எண். 2,</p>

	செயல்பாட்டுக்கு முந்தைய, செயல்பாட்டு மற்றும் செயல்பாட்டுக்கு பிந்தைய கட்டங்களை உள்ளடக்கியதாக தயாரிக்கப்பட்டு சமர்ப்பிக்கப்பட வேண்டும். நில பயன்பாட்டு மாற்றம் ஏதேனும் இருந்தால், அதன் தாக்கம் கொடுக்கப்பட வேண்டும்.	அட்டவணை எண் 2.3 இல் விவாதிக்கப்பட்டுள்ளது.
11	சுரங்க குத்தகைக்கு வெளியே உள்ள நிலப்பரப்பின் அளவு, சுரங்க குத்தகையிலிருந்து தூரம், அதன் நில பயன்பாடு, R&R சிக்கல்கள் ஏதேனும் இருந்தால், நிலத்தின் விவரங்கள் கொடுக்கப்பட வேண்டும்.	பொருந்தாது. இந்த குவாரி செயல்பாட்டின் போது எதிர்பார்க்கப்படும் கனிம கழிவுகள் இல்லை. வெட்டி எடுக்கப்பட்ட சாதாரண கற்கள் அனைத்தும் தேவைப்படும் கிரவுர்களுக்கு கொண்டு செல்லப்படும்.
12	திட்டப் பகுதியில் ஏதேனும் வன நிலம் சம்பந்தப்பட்டிருந்தால் அதை உறுதிப்படுத்தும் வகையில், மாநில வனத்துறையில் உள்ள தகுதி வாய்ந்த அதிகாரியின் சான்றிதழ் வழங்கப்பட வேண்டும். காடுகளின் நிலை குறித்து திட்ட ஆதரவாளர் ஏதேனும் முரணாகக் கூறினால், அந்த இடத்தை மாநில வனத் துறை அமைச்சகத்தின் பிராந்திய அலுவலகத்துடன் இணைந்து ஆய்வு செய்து, காடுகளின் நிலையைக் கண்டறியலாம், அதன் அடிப்படையில், இதில் உள்ள சான்றிதழில் மேலே குறிப்பிட்டுள்ளபடி வெளியிடப்படும். இதுபோன்ற எல்லா நிகழ்வுகளிலும், மாநில வனத் துறையின் பிரதிநிதி நிபுணர் மதிப்பீட்டுக் குழுக்களுக்கு உதவுவது விரும்பத்தக்கதாக இருக்கும்.	பொருந்தாது. முன்மொழியப்பட்ட திட்டப் பகுதியில் வன நிலம் எதுவும் இல்லை. முன்மொழியப்பட்ட திட்டப் பகுதி பட்டா நிலமாகும். இது இரண்டாம் நிலை ஆதாரங்கள் TNGIS இணையதளத்தில் இருந்து உய்த்துணரப்பட்டது மற்றும் Toposheet அருகிலுள்ள ஒதுக்கப்பட்ட காடுகள் திட்டப் பகுதியிலிருந்து 11.6031 கிமீ வடமேற்குப் பகுதியில் உள்ள சாலிகுளம் காப்புக்காடு ஆகும்.
13	நிகர தற்போதைய மதிப்பு (NPV) மற்றும் இழப்பீட்டு காடு வளர்ப்பு (CA) உள்ளிட்ட திட்டத்தில் ஈடுபட்டுள்ள உடைந்த பகுதி மற்றும் கன்னி வனப்பகுதிக்கான வனத்துறை அனுமதியின் நிலை குறிப்பிடப்பட வேண்டும். வனத்துறை அனுமதியின் நகலையும் வழங்க வேண்டும்.	பொருந்தாது. முன்மொழியப்பட்ட திட்டப் பகுதியில் எந்த வன நிலமும் இல்லை.
14	பட்டியலிடப்பட்ட பழங்குடியினர் மற்றும் பிற பாரம்பரிய வனவாசிகள் (வன உரிமைகளை அங்கீகரித்தல்) சட்டம், 2006ன் கீழ் வன உரிமைகளை அங்கீகரிப்பதன் நடைமுறை நிலை குறிப்பிடப்பட வேண்டும்.	பொருந்தாது. இந்த திட்டம் வன உரிமைகள் சட்டம், 2006 அங்கீகாரத்தை ஈர்க்கவில்லை.
15	ஆய்வுப் பகுதியில் உள்ள RF/PF பகுதிகளில் உள்ள தாவரங்கள், தேவையான விவரங்களுடன் கொடுக்கப்பட வேண்டும்.	ஆய்வுப் பகுதிக்குள் (10கிமீ சுற்றளவு) காப்புக்காடுகள் இல்லை.

16	<p>ஆய்வுப் பகுதியின் வனவிலங்குகளின் மீது சுரங்கத் திட்டத்தின் தாக்கம் மற்றும் விவரங்கள் வழங்கப்படுவதைக் கண்டறிய ஒரு ஆய்வு செய்யப்பட வேண்டும். சுற்றியுள்ள மற்றும் வேறு ஏதேனும் பாதுகாக்கப்பட்ட பகுதியில் உள்ள வனவிலங்குகளின் மீதான திட்டத்தின் தாக்கம் மற்றும் அதற்கேற்ப, தேவைப்படும் விரிவான தணிப்பு நடவடிக்கைகள், செலவு தாக்கங்களுடன் உருவாக்கப்பட்டு சமர்ப்பிக்கப்பட வேண்டும்.</p>	<p>பொருந்தாது.</p> <p>திட்டப் பகுதியின் சுற்றளவில் 10 கிமீ சுற்றளவில் தேசியப் பூங்காக்கள், உயிர்க்கோளக் காப்பகங்கள், வனவிலங்கு வழித்தடங்கள் மற்றும் புலி/யானை காப்பகங்கள் எதுவும் இல்லை.</p> <p>அருகிலுள்ள வனவிலங்கு சரணாலயம் வெள்ளநாடு பிளாக் பக் வனவிலங்கு சரணாலயம் 18 கிமீ தென்மேற்கில் உள்ளது.</p>
17	<p>தேசிய பூங்காக்கள், சரணாலயங்கள், உயிர்க்கோள காப்பகங்கள், வனவிலங்கு தாழ்வாரங்கள், ராம்சார் தளம் புலி/யானைகள் காப்பகங்கள்/(இருப்பவை மற்றும் முன்மொழியப்பட்டவை), சுரங்க குத்தகைக்கு 10.0 கி.மீ.க்குள் இருந்தால், அது தெளிவாகக் குறிப்பிடப்பட வேண்டும். தலைமை வனவிலங்கு காப்பாளர் மூலம். மேலே குறிப்பிட்டுள்ளபடி சுற்றுச்சூழல் ரீதியாக உணர்திறன் வாய்ந்த பகுதிகள் அருகாமையில் இருப்பதால், அத்தகைய திட்டங்களுக்குப் பொருந்தக்கூடிய தேவையான அனுமதி, தேசிய வனவிலங்கு வாரியத்தின் நிலைக்குழுவிலிருந்து பெறப்பட்டு அதன் நகல் வழங்கப்பட வேண்டும்.</p>	<p>பொருந்தாது.</p> <p>திட்டப் பகுதியின் சுற்றளவில் 10 கிமீ சுற்றளவில் தேசியப் பூங்காக்கள், உயிர்க்கோளக் காப்பகங்கள், வனவிலங்கு வழித்தடங்கள் மற்றும் புலி/யானை காப்பகங்கள் எதுவும் இல்லை.</p>
18	<p>ஆய்வுப் பகுதி [மைய மண்டலம் மற்றும் இடையக மண்டலம் (சுரங்க குத்தகையின் சுற்றளவில் 10 கி.மீ. ஆரம்)] பற்றிய விரிவான உயிரியல் ஆய்வு மேற்கொள்ளப்படும். தாவரங்கள் மற்றும் விலங்கினங்களின் விவரங்கள், அழிந்து வரும், உள்ளூர் மற்றும் RET இனங்கள், தனித்தனியாக, மைய மற்றும் தாங்கல் மண்டலத்திற்கு தனித்தனியாக, அத்தகைய முதன்மை கள ஆய்வின் அடிப்படையில் வழங்கப்பட வேண்டும். இது தற்போதுள்ள விலங்கினங்களின் அட்டவணையை தெளிவாகக் குறிக்கிறது. ஆய்வுப் பகுதியில் ஏதேனும் திட்டமிடப்பட்ட விலங்கினங்கள் காணப்பட்டால், அவற்றைப் பாதுகாப்பதற்கான பட்டுஜட் ஒதுக்கீடுகளுடன் தேவையான திட்டமும் மாநில வனம் மற்றும் வனவிலங்குத் துறையுடன் கலந்தாலோசித்து, விவரங்கள் அளிக்கப்பட வேண்டும். அதை செயல்படுத்த தேவையான நிதி ஒதுக்கீடு</p>	<p>ஆய்வுப் பகுதியின் விரிவான உயிரியல் ஆய்வு [மைய மண்டலம் மற்றும் இடையக மண்டலம் (சுரங்க குத்தகையின் சுற்றளவில் 10 கி.மீ சுற்றளவு)] அத்தியாயம் எண். 3 இன் கீழ் மேற்கொள்ளப்பட்டு விவாதிக்கப்பட்டது.</p> <p>வனவிலங்கு பாதுகாப்புச் சட்டம் 1972 இன் படி ஆய்வுப் பகுதிக்குள் கவனிக்கப்பட்ட அட்டவணை I வகை விலங்குகள் இல்லை, மேலும் IUCN இன் படி எந்த உயிரினமும் பாதிக்கப்படக்கூடிய, ஆபத்தான அல்லது அச்சுறுத்தும் வகைகளில் இல்லை. ஆய்வுப் பகுதியில் அழிந்து வரும் சிவப்புப் பட்டியல் இனங்கள் எதுவும் இல்லை.</p>

	திட்ட மதிப்பின் ஒரு பகுதியாக செய்யப்பட வேண்டும்.	
19	'அதிகமாக மாசுபட்டதாக' அறிவிக்கப்பட்ட பகுதிகள் அல்லது 'ஆரவல்லி வரம்பின்' கீழ் வரக்கூடிய திட்டப் பகுதிகளுக்கு அருகாமையில், (சுரங்க நடவடிக்கைகளுக்கு நீதிமன்றக் கட்டுப்பாடுகளை ஈர்ப்பது) குறிப்பிடப்பட வேண்டும், மேலும் தேவைப்படும் இடங்களில், பரிந்துரைக்கப்பட்ட அதிகாரிகளின் அனுமதிச் சான்றிதழ்கள், உத்தேச சுரங்க நடவடிக்கைகள் பரிசீலிக்கப்படும் வகையில் SPCB அல்லது மாநில சுரங்கத் துறை பாதுகாக்கப்பட்டு வழங்கப்பட வேண்டும்.	பொருந்தாது. திட்டப் பகுதி / ஆய்வுப் பகுதியானது 'முக்கியமான முறையில் மாசுபட்ட' பகுதியில் அறிவிக்கப்படவில்லை மற்றும் 'ஆரவல்லி மலைத்தொடரின் கீழ் வராது.
20	இதேபோல், கடலோர திட்டங்களுக்கு, CRZ வரைபடம், LTL ஐ வரையறுக்கும் அங்கீகரிக்கப்பட்ட ஏஜென்சிகளில் ஒன்றால் முறையாக அங்கீகரிக்கப்பட்டது. HTL, CRZ பகுதி, சுரங்க குத்தகை w.r.t CRZ இடம், சதுப்புநிலங்கள் போன்ற கடற்கரை அம்சங்கள், ஏதேனும் இருந்தால், வழங்கப்பட வேண்டும். (குறிப்பு: CRZ இன் கீழ் வரும் சுரங்கத் திட்டங்களும் சம்பந்தப்பட்ட கடலோர மண்டல மேலாண்மை ஆணையத்தின் ஒப்புதலைப் பெற வேண்டும்).	பொருந்தாது. இந்தத் திட்டம் C. R. Z. அறிவிப்பு, 2018ஐ ஈர்க்கவில்லை.
21	திட்டத்தால் பாதிக்கப்பட்ட மக்களுக்கான R&R திட்டம்/இழப்பீடு விவரங்கள் (PAP) அளிக்கப்பட வேண்டும். R&R திட்டத்தைத் தயாரிக்கும் போது, தொடர்புடைய மாநில/தேசிய மறுவாழ்வு & மீள்குடியேற்றக் கொள்கையை பார்வையில் வைத்திருக்க வேண்டும். எஸ்சி/எஸ்டி மற்றும் சமூகத்தின் பிற நலிவடைந்த பிரிவினரைப் பொறுத்தமட்டில், அவர்களின் தேவைகளை மதிப்பிட குடும்ப வாரியாக, தேவை அடிப்படையிலான மாதிரி கணக்கெடுப்பு மேற்கொள்ளப்பட வேண்டும், மேலும் அதற்கேற்ப செயல் திட்டங்களைத் தயாரித்து சமர்ப்பிக்க வேண்டும். மாநில அரசின் வரி துறைகள், சுரங்க குத்தகை பகுதியில் அமைந்துள்ள கிராமங்கள் மாற்றப்படுமா இல்லையா என்பதை தெளிவாக வெளிப்படுத்தலாம். கிராமங்களை மாற்றுவது தொடர்பான பிரச்சனைகள், அவற்றின் R&R மற்றும்	பொருந்தாது. 300 மீட்டர் சுற்றளவில் அங்கீகரிக்கப்பட்ட குடியிருப்புகள் இல்லை. எனவே, திட்டத்தால் பாதிக்கப்பட்ட மக்களுக்கான R & R திட்டம் / இழப்பீடு விவரங்கள் (PAP) எதிர்பார்க்கப்படுவதில்லை மற்றும் இந்தத் திட்டத்திற்குப் பொருந்தாது.

	சமூக-பொருளாதார அம்சங்கள் உட்பட, அறிக்கையில் விவாதிக்கப்பட வேண்டும்.	
22	<p>ஒரு பருவம் (பருவமழை அல்லாதது) [அதாவது, மார்ச்-மே (கோடை காலம்); அக்டோபர்-டிசம்பர் (மழைக்காலத்திற்குப் பின்); டிசம்பர்-பிப்ரவரி (குளிர்காலம்)]படி சுற்றுப்புற காற்றின் தரம் குறித்த முதன்மை அடிப்படை தரவு</p> <p>2009 இன் CPCB அறிவிப்பு, நீரின் தரம், இரைச்சல் நிலை, மண் மற்றும் தாவரங்கள் மற்றும் விலங்கினங்கள் சேகரிக்கப்பட்டு, AAQ மற்றும் பிற தரவுகள் EIA மற்றும் EMP அறிக்கையில் தேதி வாரியாக வழங்கப்படுகின்றன. தளம் சார்ந்த வானிலை தரவுகளும் சேகரிக்கப்பட வேண்டும். கண்காணிப்பு நிலையங்களின் இருப்பிடம், ஆய்வுப் பகுதி முழுவதையும் பிரதிநிதித்துவப்படுத்தும் வகையில் இருக்க வேண்டும் மற்றும் முன் மேலாதிக்க காற்றின் திசை மற்றும் உணர்திறன் ஏற்பிகளின் இருப்பிடத்தைக் கருத்தில் கொண்டு நியாயப்படுத்த வேண்டும். சுரங்க குத்தகைக்கு 500 மீட்டருக்குள் குறைந்த பட்சம் ஒரு கண்காணிப்பு நிலையம் இருக்க வேண்டும். PM10 இன் கனிம கலவை, குறிப்பாக இலவச சிலிக்காவிற்கு, கொடுக்கப்பட வேண்டும்.</p>	<p>CPCB அறிவிப்பு மற்றும் MoEF & CC வழிகாட்டுதல்களின்படி 2022 அக்டோபர் - டிசம்பர் ஒரு சீசனுக்கான (மழைக்காலத்திற்குப் பின்) அடிப்படைத் தரவு சேகரிக்கப்பட்டது.</p> <p>அத்தியாயம் எண். 3ல் உள்ள விவரங்கள்.</p>
23	<p>பகுதியின் காற்றின் தரத்தில் திட்டத்தின் தாக்கத்தை கணிக்க காற்றின் தர மாதிரியாக்கம் மேற்கொள்ளப்பட வேண்டும். இது கனிம போக்குவரத்துக்கான வாகனங்களின் இயக்கத்தின் தாக்கத்தையும் கணக்கில் எடுத்துக்கொள்ள வேண்டும். பயன்படுத்தப்பட்ட மாதிரியின் விவரங்கள் மற்றும் மாடலிங் செய்ய பயன்படுத்தப்படும் உள்ளீட்டு அளவுருக்கள் வழங்கப்பட வேண்டும். காற்றின் தர வரையறைகள், தளத்தின் இருப்பிடம், உணர்திறன் ஏற்பிகளின் இருப்பிடம், ஏதேனும் இருந்தால், இருப்பிடம் ஆகியவற்றைத் தெளிவாகக் குறிக்கும் இருப்பிட வரைபடத்தில் காட்டப்படலாம். முன் ஆதிக்கம் செலுத்தும் காற்றின் திசையைக் காட்டும் காற்று ரோஜாக்கள் வரைபடத்தில் குறிப்பிடப்படலாம்.</p>	<p>AERMOD காட்சி 9.6.1 மாடலைப் பயன்படுத்தி, மாசுபடுத்தும் GLC இன் அதிகரிக்கும் கணிப்புக்கான காற்றின் தர மாதிரியாக்கம் செய்யப்பட்டது.</p> <p>அத்தியாயம் எண். 4 இல் உள்ள விவரங்கள்.</p>
24	திட்டத்திற்கான நீர் தேவை, அதன் இருப்பு மற்றும் ஆதாரம் ஆகியவை வழங்கப்பட	மொத்த நீர் தேவை: 4.0 KLD

	வேண்டும். விரிவான நீர் சமநிலையும் வழங்கப்பட வேண்டும். திட்டத்திற்கு தேவையான நன்னீர் தேவையை குறிப்பிட வேண்டும்.	அத்தியாயம் 2, அட்டவணை எண் 2.15 இன் கீழ் விவாதிக்கப்பட்டது.
25	திட்டத்திற்கு தேவையான அளவு தண்ணீர் எடுப்பதற்கு தகுதியான அதிகாரியிடம் இருந்து தேவையான அனுமதி வழங்கப்பட வேண்டும்.	பொருந்தாது. தூசியை அடக்குதல், பசுமைப்பட்டை மேம்பாடு மற்றும் வீட்டு உபயோகத்திற்கான நீர், சுரங்கப் பள்ளங்களில் தேங்கியுள்ள மழைநீர்/கசிவு நீரிலிருந்து பெறப்பட்டு, தினசரி தேவையின் அடிப்படையில் தண்ணீர் டேங்கர்கள் மூலம் உள்ளூர் நீர் விற்பனையாளர்களிடமிருந்து வாங்கப்படும். அங்கீகரிக்கப்பட்ட தண்ணீர் விற்பனையாளர்களிடம் இருந்து குடிநீர் பெறப்படும்.
26	திட்டத்தில் மேற்கொள்ள உத்தேசிக்கப்பட்டுள்ள நீர் பாதுகாப்பு நடவடிக்கைகள் பற்றிய விளக்கம் அளிக்கப்பட வேண்டும். திட்டத்தில் முன்மொழியப்பட்டுள்ள மழைநீர் சேகரிப்பு பற்றிய விவரங்கள் ஏதேனும் இருந்தால் வழங்கப்பட வேண்டும்.	பணிபுரியும் குழியின் ஒரு பகுதி மழை பெய்யும் போது மழைநீரை சேகரிக்க அனுமதிக்கப்படும், பசுமை வலய வளர்ச்சி மற்றும் தூசி ஒடுக்கம் பயன்படுத்தப்படும். தோண்டப்பட்ட குழியை மழை நீர் சேகரிப்பு அமைப்பாக மாற்றவும், வரைவு பருவத்தில் திட்ட கிராமத்திற்கு நீர் தேக்கமாகவும் செயல்பட சுரங்க மூடல் திட்டம் தயாரிக்கப்பட்டுள்ளது.
27	மேற்பரப்பு மற்றும் நிலத்தடி நீர் ஆகிய இரண்டிலும் நீரின் தரத்தில் இத்திட்டத்தின் தாக்கம் மதிப்பிடப்பட்டு, தேவைப்பட்டால், தேவையான பாதுகாப்பு நடவடிக்கைகள் வழங்கப்பட வேண்டும்.	மேற்பரப்பு நீர் மற்றும் நிலத்தடி நீர் உள்ளிட்ட நீர் சூழலின் தாக்க ஆய்வுகள் மற்றும் தணிப்பு நடவடிக்கைகள் அத்தியாயம் 4 இல் விவாதிக்கப்பட்டுள்ளன.
28	உண்மையான கண்காணிக்கப்பட்ட தரவுகளின் அடிப்படையில், வேலை செய்வது நிலத்தடி நீரில் குறுக்கிடுமா என்பது தெளிவாகக் காட்டப்படலாம். இது சம்பந்தமாக தேவையான தரவு மற்றும் ஆவணங்கள் வழங்கப்படலாம். வேலை நிலத்தடி நீர் அட்டவணையில் குறுக்கிடும் பட்சத்தில், விரிவான நீர் புவியியல் ஆய்வு மேற்கொள்ளப்பட்டு அறிக்கை சமர்ப்பிக்கப்பட வேண்டும். அறிக்கைக்கு இடையே உள்ள நீர்நிலைகளின் விவரங்கள் மற்றும் இந்த நீர்நிலைகளில் சுரங்க நடவடிக்கைகளின் தாக்கம் ஆகியவை அடங்கும். நிலத்தடி நீருக்கு அடியில் வேலை செய்வதற்கும், நிலத்தடி நீரை உறிஞ்சுவதற்கும் மத்திய நிலத்தடி நீர் ஆணையத்திடம் தேவையான அனுமதியைப் பெற்று அதன் நகல் வழங்கப்பட வேண்டும்.	பொருந்தாது. நிலத்தடி நீர் மட்டம், தரை மட்டத்திற்கு கீழே 47-52 மீட்டர் என்று ஊகிக்கப்பட்டது. குவாரியின் இறுதி ஆழம் 37m bgl ஆகும். குவாரியின் இறுதி ஆழம் 45m bgl ஆகும். நிலத்தடி மட்டத்திற்கு கீழே 45 மீட்டர் இந்த திட்டம் நிலத்தடி நீர் அட்டவணையை குறுக்கிடாது, இது திட்ட தளத்தில் மேற்கொள்ளப்படும் நீர்-புவியியல் மூலம் ஊகிக்கப்படுகிறது.

29	<p>குத்தகைப் பகுதி வழியாகச் செல்லும் பருவகால அல்லது வேறு எந்த நீரோடையின் விவரங்கள் மற்றும் முன்மொழியப்பட்ட மாற்றம் / திசைதிருப்பல், ஏதேனும் இருப்பின், அது நீரியல் துறையில் ஏற்படும் தாக்கம் ஆகியவற்றைக் கொண்டு வர வேண்டும்.</p>	<p>பொருந்தாது. திட்டப் பகுதிக்குள் ஓடையோ, பருவகால அல்லது பிற நீர்நிலைகளோ செல்வதில்லை. எனவே, நீர்நிலைகளில் எந்த மாற்றமும்/திருப்பும் எதிர்பார்க்கப்படவில்லை.</p>
30	<p>தளத்தின் உயரம், வேலை செய்யும் ஆழம், நிலத்தடி நீர் அட்டவணை போன்றவை. AMSL மற்றும் Bgl இரண்டிலும் வழங்கப்பட வேண்டும். அதற்கான திட்ட வரைபடமும் வழங்கப்படலாம்.</p>	<p>திட்டப் பகுதியின் மிக உயர்ந்த உயரம் 100m AMSL ஆகும். சுரங்கத்தின் இறுதி ஆழம் 37m BGL-P1 ஆகும் சுரங்கத்தின் இறுதி ஆழம் 45m BGL-P2 ஆகும் பகுதியின் நீர்மட்டம் 47-52 மீ BGL ஆகும்</p>
31	<p>ஒரு காலக்கெடுவுக்கான முற்போக்கான பசுமைப் பட்டை மேம்பாட்டுத் திட்டம் அட்டவணை வடிவத்தில் (நேரியல் மற்றும் அளவு கவரேஜ், தாவர இனங்கள் மற்றும் கால அளவு ஆகியவற்றைக் குறிக்கும்) தயாரிக்கப்பட்டு சமர்ப்பிக்கப்பட வேண்டும், அதை மனதில் வைத்து, திட்டம் தொடங்கும் போது அதையே செயல்படுத்த வேண்டும். தோட்டம் மற்றும் ஈடுசெய்யும் காடு வளர்ப்பின் கட்டம் வாரியான திட்டம், தோட்டத்தின் கீழ் உள்ள பகுதி மற்றும் நடப்பட வேண்டிய இனங்கள் ஆகியவற்றைக் குறிக்கும் வகையில் தெளிவாக பட்டியலிடப்பட வேண்டும். ஏற்கனவே நடவு செய்த விவரங்களை அளிக்க வேண்டும். பசுமைப் பட்டைக்கு தேர்ந்தெடுக்கப்பட்ட தாவர இனங்கள் அதிக சுற்றுச்சூழல் மதிப்பைக் கொண்டிருக்க வேண்டும் மற்றும் உள்ளூர் மற்றும் பூர்வீக இனங்கள் மற்றும் மாசுபாட்டை பொறுத்துக்கொள்ளும் இனங்கள் ஆகியவற்றிற்கு முக்கியத்துவம் அளித்து உள்ளூர் மக்களுக்கு நல்ல பயன்பாட்டு மதிப்பாக இருக்க வேண்டும்.</p>	<p>பசுமை அரண் மேம்பாட்டுத் திட்டம் அத்தியாயம் 4, அட்டவணை எண் 4.14 இன் கீழ் விவாதிக்கப்படுகிறது.</p>
32	<p>இத்திட்டத்தின் காரணமாக உள்ளூர் போக்குவரத்து உள்கட்டமைப்பில் ஏற்படும் தாக்கம் சுட்டிக்காட்டப்பட வேண்டும். தற்போதைய சாலை நெட்வொர்க்கில் (திட்டப் பகுதிக்கு வெளியே உள்ளவை உட்பட) திட்டத்தின் விளைவாக டிரக் போக்குவரத்தில் திட்டமிடப்பட்ட அதிகரிப்பு, அதிகரிக்கும் சுமைகளைக் கையாளும் திறன் உள்ளதா என்பதைக் குறிக்கும் வகையில் செயல்பட வேண்டும். உள்கட்டமைப்பை மேம்படுத்துவதற்கான ஏற்பாடு,</p>	<p>இத்திட்டத்தின் காரணமாக உள்ளூர் போக்குவரத்து உள்கட்டமைப்பில் ஏற்படும் தாக்கம் சுட்டிக்காட்டப்பட வேண்டும். தற்போதைய சாலை நெட்வொர்க்கில் (திட்டப் பகுதிக்கு வெளியே உள்ளவை உட்பட) திட்டத்தின் விளைவாக டிரக் போக்குவரத்தில் திட்டமிடப்பட்ட அதிகரிப்பு, அதிகரிக்கும் சுமைகளைக் கையாளும் திறன் உள்ளதா என்பதைக் குறிக்கும் வகையில் செயல்பட வேண்டும். உள்கட்டமைப்பை மேம்படுத்துவதற்கான ஏற்பாடு, சிந்திக்கப்பட்டால் (மாநில அரசு போன்ற பிற</p>

	<p>சிந்திக்கப்பட்டால் (மாநில அரசு போன்ற பிற நிறுவனங்களால் எடுக்கப்படும் நடவடிக்கை உட்பட) உள்ளடக்கப்பட வேண்டும். இந்திய சாலை காங்கிரஸின் வழிகாட்டுதல்களின்படி, திட்ட ஆதரவாளர் போக்குவரத்தின் தாக்கத்தை ஆய்வு செய்ய வேண்டும்.</p>	<p>நிறுவனங்களால் எடுக்கப்படும் நடவடிக்கை உட்பட) உள்ளடக்கப்பட வேண்டும். இந்திய சாலை காங்கிரஸின் வழிகாட்டுதல்களின்படி, திட்ட ஆதரவாளர் போக்குவரத்தின் தாக்கத்தை ஆய்வு செய்ய வேண்டும்.</p>
33	<p>சுரங்கத் தொழிலாளர்களுக்கு வழங்கப்படும் ஆன்சைட் தங்குமிடம் மற்றும் வசதிகள் பற்றிய விவரங்கள் EIA அறிக்கையில் சேர்க்கப்பட வேண்டும்.</p>	<p>குவாரி குத்தகைக்கு வழங்கப்பட்ட பிறகு, சுரங்கத் தொழிலாளர்களுக்கு உட்கட்டமைப்பு மற்றும் பிற வசதிகள் வழங்கப்படும், மேலும் இது அத்தியாயம் எண். 2 இல் விவாதிக்கப்பட்டுள்ளது.</p>
34	<p>சுரங்கத்திற்குப் பிந்தைய நிலப் பயன்பாடு மற்றும் வெட்டியெடுக்கப்பட்ட பகுதிகளை (திட்டங்களுடன் மற்றும் போதுமான எண்ணிக்கையிலான பிரிவுகளுடன்) மீளமைத்தல் மற்றும் மீட்டமைத்தல் ஆகியவை EIA அறிக்கையில் கொடுக்கப்பட வேண்டும்.</p>	<p>அத்தியாயம் 2 இன் கீழ் விவாதிக்கப்பட்டது. சுரங்க மூடல் திட்டம் என்பது அங்கீகரிக்கப்பட்ட சுரங்கத் திட்டத்தின் ஒரு பகுதியாக இணைக்கப்பட்ட தொகுதி - 1 ஆக இணைக்கப்பட்டுள்ளது.</p>
35	<p>இந்தத் திட்டத்தின் தொழில்சார் சுகாதார பாதிப்புகள் எதிர்பார்க்கப்பட வேண்டும் மற்றும் முன்மொழியப்பட்ட தடுப்பு நடவடிக்கைகள் விரிவாக விவரிக்கப்பட வேண்டும். முன் வேலை வாய்ப்பு மருத்துவ பரிசோதனை மற்றும் காலமுறை மருத்துவ பரிசோதனை அட்டவணைகள் பற்றிய விவரங்கள் EMP இல் இணைக்கப்பட வேண்டும். சுரங்கப் பகுதியில் முன்மொழியப்பட்ட தேவையான வசதிகளுடன் கூடிய திட்டக் குறிப்பிட்ட தொழில்சார் சுகாதாரத் தணிப்பு நடவடிக்கைகள் விரிவாக இருக்கலாம்.</p>	<p>திட்டத்தின் தொழில்சார் சுகாதார பாதிப்புகள் மற்றும் தடுப்பு நடவடிக்கைகள் அத்தியாயம் 4 இன் கீழ் விவரிக்கப்பட்டுள்ளன.</p>
36	<p>இத்திட்டத்தின் பொது சுகாதார தாக்கங்கள் மற்றும் பாதிப்பு மண்டலத்தில் உள்ள மக்களுக்கான தொடர்புடைய நடவடிக்கைகள் முறையாக மதிப்பீடு செய்யப்பட வேண்டும் மற்றும் முன்மொழியப்பட்ட தீர்வு நடவடிக்கைகள் பட்டுஜட் ஒதுக்கீடுகளுடன் விரிவாக விவரிக்கப்பட வேண்டும்.</p>	<p>இத்திட்டத்தின் பொது சுகாதார தாக்கங்கள் மற்றும் பாதிப்பு மண்டலத்தில் உள்ள மக்களுக்கான தொடர்புடைய நடவடிக்கைகள் முறையாக மதிப்பீடு செய்யப்பட வேண்டும் மற்றும் முன்மொழியப்பட்ட தீர்வு நடவடிக்கைகள் பட்டுஜட் ஒதுக்கீடுகளுடன் விரிவாக விவரிக்கப்பட வேண்டும்.</p>
37	<p>திட்ட ஆதரவாளரால் வழங்க முன்மொழியப்பட்ட உள்ளூர் சமூகத்திற்கு சமூக-பொருளாதார முக்கியத்துவம் மற்றும் செல்வாக்கின் நடவடிக்கைகள் சுட்டிக்காட்டப்பட வேண்டும். முடிந்தவரை, செயல்படுத்துவதற்கான கால அளவுகளுடன் அளவு பரிமாணங்கள் கொடுக்கப்படலாம்.</p>	<p>ஆய்வுப் பகுதியில் சமூகப் பொருளாதாரச் சூழலில் எதிர்மறையான தாக்கம் எதுவும் ஏற்படாது என எதிர்பார்க்கப்படுகிறது, மேலும் இந்தத் திட்டம் சமூக-பொருளாதார சூழலுக்கு 56 பேருக்கு நேரடியாகவும், 16 பேருக்கு மறைமுகமாகவும் வேலை வாய்ப்பு மூலம் பயனளிக்கும். அத்தியாயம் 4 இல் விவரங்கள்.</p>

38	சுற்றுச்சூழல் பாதிப்புகளைத் தணிக்க விரிவான சுற்றுச்சூழல் மேலாண்மைத் திட்டம் (EMP), நில பயன்பாட்டின் மாற்றம், விவசாயம் மற்றும் மேய்ச்சல் நிலங்களின் இழப்பு, ஏதேனும் இருந்தால், தொழில்சார் சுகாதார பாதிப்புகள் மற்றும் முன்மொழியப்பட்ட திட்டத்திற்கு குறிப்பிட்ட பிற பாதிப்புகள் ஆகியவை அடங்கும்.	அத்தியாயம் 4-ன் கீழ் விவரிக்கப்பட்டுள்ள எதிர்பார்க்கப்படும் தாக்கங்களைக் குறைப்பதற்கான திட்டத்திற்கான விரிவான சுற்றுச்சூழல் மேலாண்மைத் திட்டம் அத்தியாயம் 10-ன் கீழ் விவாதிக்கப்பட்டுள்ளது.
39	பொது கருத்துக் கேட்பு புள்ளிகள் மற்றும் திட்ட முன்மொழிபவரின் அர்ப்பணிப்பு மற்றும் காலக்கெடுவு செயல் திட்டத்துடன் அதை செயல்படுத்த பட்ஜெட் ஏற்பாடுகள் வழங்கப்பட வேண்டும் மற்றும் திட்டத்தின் இறுதி EIA/EMP அறிக்கையில் இணைக்கப்பட வேண்டும்.	பொது மக்கள் கருத்து கேட்பு கூட்டம் முடிவுகள் இறுதி EIA/EMP அறிக்கையில் புதுப்பிக்கப்படும்
40	திட்டத்திற்கு எதிராக நிலுவையில் உள்ள வழக்குகளின் விவரங்கள், ஏதேனும் இருந்தால், திட்டத்திற்கு எதிராக ஏதேனும் நீதிமன்றத்தால் நிறைவேற்றப்பட்ட வழிகாட்டுதல் / உத்தரவுடன் கொடுக்கப்பட வேண்டும்.	இந்தத் திட்டத்துக்கு எதிராக எந்த நீதிமன்றத்திலும் வழக்கு நிலுவையில் இல்லை.
41	திட்டத்தின் செலவு (மூலதன செலவு மற்றும் தொடர் செலவு) மற்றும் EMP ஐ செயல்படுத்துவதற்கான செலவு தெளிவாக குறிப்பிடப்பட வேண்டும்.	திட்டச் செலவு ரூ.14,41,800/- (இரண்டு சுரங்கங்கள்) CER செலவு ரூ.10,00,000/- (இரண்டு சுரங்கங்கள்)
42	பேரிடர் மேலாண்மைத் திட்டம் தயாரிக்கப்பட்டு, EIA/EMP அறிக்கையில் சேர்க்கப்படும்.	அத்தியாயம் 7.3 இல் உள்ள விவரங்கள்.
43	திட்டம் செயல்படுத்தப்பட்டால், திட்டத்தின் பலன்கள் விவரிக்கப்பட வேண்டும். திட்டத்தின் பலன்கள், சுற்றுச்சூழல், சமூகம், பொருளாதாரம், வேலை வாய்ப்பு போன்றவற்றை தெளிவாகக் குறிக்கும்.	அத்தியாயம் 8 இல் விவரங்கள்.
44	மேற்கூறியவற்றைத் தவிர, கீழே குறிப்பிடப்பட்டுள்ள பொதுவான குறிப்புகளும் பின்பற்றப்பட வேண்டும்: -	
a	EIA/EMP அறிக்கையின் நிர்வாகச் சுருக்கம்	தனி புத்தகமாக இணைக்கப்பட்டுள்ளது.
b	அனைத்து ஆவணங்களும் அட்டவணை மற்றும் தொடர்ச்சியான பக்க எண்ணுடன் சரியாகக் குறிப்பிடப்பட வேண்டும்.	அனைத்து ஆவணங்களும் குறியீட்டு மற்றும் தொடர்ச்சியான பக்க எண்ணுடன் சரியாகக் குறிப்பிடப்பட்டுள்ளன.
c	அறிக்கையில் குறிப்பாக அட்டவணைகளில் தரவு வழங்கப்பட்டால், தரவு சேகரிக்கப்பட்ட காலம் மற்றும் ஆதாரங்கள் குறிப்பிடப்பட வேண்டும்.	அட்டவணைகளின் பட்டியல் மற்றும் சேகரிக்கப்பட்ட தரவுகளின் ஆதாரம் சுட்டிக்காட்டப்பட்டுள்ளன.

d	<p>MoEF & CC/NABL அங்கீகாரம் பெற்ற ஆய்வகங்களைப் பயன்படுத்தி நீர், காற்று, மண், சத்தம் போன்றவற்றின் அனைத்து பகுப்பாய்வு/சோதனை அறிக்கைகளையும் திட்ட ஆதரவாளர் இணைக்க வேண்டும். திட்டத்தின் மதிப்பீட்டின் போது அனைத்து அசல் பகுப்பாய்வு/சோதனை அறிக்கைகளும் இருக்க வேண்டும்</p>	<p>அடிப்படை கண்காணிப்பு அறிக்கைகள் இந்த அறிக்கையுடன் அத்தியாயம் 3 இல் இணைக்கப்பட்டுள்ளன. மதிப்பீட்டின் போது இறுதி EIA அறிக்கையில் அசல் அடிப்படை கண்காணிப்பு அறிக்கைகள் சமர்ப்பிக்கப்படும்.</p>
e	<p>வழங்கப்பட்ட ஆவணங்கள் ஆங்கிலம் அல்லாத வேறு மொழியில் இருந்தால், ஆங்கில மொழிபெயர்ப்பு வழங்கப்பட வேண்டும்.</p>	<p>பொருந்தாது.</p>
f	<p>அமைச்சினால் முன்னர் வகுக்கப்பட்ட சுரங்கத் திட்டங்களின் சுற்றுச்சூழல் மதிப்பீட்டிற்கான வினாத்தாள் நிரப்பப்பட்டு சமர்ப்பிக்கப்படும்.</p>	<p>பொது மக்கள் கருத்து கேட்பு கூட்டம் புள்ளிகளை உள்ளடக்கிய பிறகு இறுதி EIA EMP அறிக்கையுடன் இணைக்கப்படும்.</p>
g	<p>EIA அறிக்கையைத் தயாரிக்கும் போது, MoEF&CC வழங்கிய ஆதரவாளர்களுக்கான அறிவுறுத்தல்கள் மற்றும் ஆலோசகர்களுக்கான வழிமுறைகள் O.M. இந்த அமைச்சுத்தின் இணையதளத்தில் உள்ள எண். J-11013/41/2006-IA.II(I) தேதி: 4 ஆகஸ்ட், 2009, பின்பற்றப்பட வேண்டும்.</p>	<p>குறிப்பிட்டு ஒப்புக்கொண்டார். MoEF & CC O.M வழங்கிய வழிமுறைகள் எண். J-11013/41/2006-IA. II (I) தேதி: 4 ஆகஸ்ட், 2009 பின்பற்றப்படுகிறது.</p>
h	<p>அடிப்படை நோக்கம் மற்றும் திட்ட அளவுருக்களில் ஏதேனும் மாற்றங்கள் செய்யப்பட்டிருந்தால் (படிவம்-I மற்றும் TOR ஐப் பாதுகாப்பதற்கான PFR இல் சமர்ப்பிக்கப்பட்டவை) அத்தகைய மாற்றங்களுக்கான காரணங்களுடன் MoEF&CC இன் கவனத்திற்குக் கொண்டு வரப்பட வேண்டும் மற்றும் அனுமதி பெறப்பட வேண்டும். மேலும் மாற்றப்பட வேண்டும். வரைவு EIA/EMP இன் கட்டமைப்பு மற்றும் உள்ளடக்கத்தில் பொது மக்கள் கருத்து கேட்பு கூட்டம் பின்பற்றப்படும் மாற்றங்கள் (P.H. செயல்முறையிலிருந்து எழும் மாற்றங்கள் தவிர) திருத்தப்பட்ட ஆவணங்களுடன் PH ஐ மீண்டும் நடத்த வேண்டும்.</p>	<p>குறிப்பிட்டு ஒப்புக்கொண்டார்.</p>
i	<p>சுற்றறிக்கையின்படி எண். J-11011/618/2010-IA.II(I) தேதி: 30.5.2012, திட்டத்தின் தற்போதைய செயல்பாடுகளுக்கான சுற்றுச்சூழல் அனுமதியில் குறிப்பிடப்பட்டுள்ள நிபந்தனைகளின் இணக்க நிலையின் சான்றளிக்கப்பட்ட அறிக்கை, பிராந்திய அலுவலகத்திலிருந்து பெறப்பட வேண்டும். சுற்றுச்சூழல், வனம் மற்றும் காலநிலை மாற்றம் அமைச்சகம், பொருந்தக்கூடியது.</p>	<p>பொருந்தாது.</p>

j	<p>EIA அறிக்கையில் (i) முக்கிய நிலப்பரப்பு அம்சங்கள், வடிகால் மற்றும் சுரங்கப் பகுதி, (ii) புவியியல் வரைபடங்கள் மற்றும் பிரிவுகள் மற்றும் (iii) சுரங்கக் குழி மற்றும் வெளிப்புறக் குப்பைகளின் பகுதிகள், ஏதேனும் இருந்தால், தெளிவாகக் குறிப்பிடும் பகுதியின் மேற்பரப்புத் திட்டமும் இருக்க வேண்டும். அருகிலுள்ள பகுதியின் நில அம்சங்களைக் காட்டுகிறது.</p>	<p>மேற்பரப்பு திட்டம் - படம் எண் 2.2 புவியியல் திட்டம் - படம் எண் 2.9 வேலைத் திட்டம் - படம் எண் 2.9 மூடல் திட்டம் - படம் எண்.2.10</p>
---	---	--

பொருளடக்கம்

1. அறிமுகம்.....
2. திட்ட விளக்கம்.....
3. சுற்றுச்சூழலின் விளக்கம்
4. எதிர்பார்க்கப்பட்ட சுற்றுச்சூழல் தாக்கங்கள் மற்றும் தணிப்பு நடவடிக்கைகள்
5. மாற்றுகளின் பகுப்பாய்வு (தொழில்நுட்பம் மற்றும் தளம்)
6. சுற்றுச்சூழல் கண்காணிப்பு திட்டம்.....
7. கூடுதல் ஆய்வுகள்.....
8. திட்டப் பயன்கள்.....
9. சுற்றுச்சூழல் செலவு பலன் பகுப்பாய்வு
10. சுற்றுச்சூழல் மேலாண்மைத் திட்டம்
11. ரூக்கம் மற்றும் முடிவு.....
12. ஆலோசகரின் வெளிப்பாடு.....

அத்தியாயம் 1. அறிமுகம்

1.0 முன்னுரை

சுற்றுச்சூழல் தாக்க மதிப்பீடு (EIA) என்பது நிலையான வளர்ச்சியை உறுதி செய்வதற்கான மேலாண்மைக் கருவியாகும், மேலும் இது ஒரு செயல்திட்டத்தின் சுற்றுச்சூழல், சமூக மற்றும் பொருளாதார தாக்கங்களை முடிவெடுப்பதற்கு முன் கண்டறிய பயன்படுகிறது. இது ஒரு முடிவெடுக்கும் கருவியாகும், இது எந்தவொரு திட்டத்திற்கும் பொருத்தமான முடிவுகளை எடுப்பதில் முடிவெடுப்பவர்களை வழிநடத்துகிறது. EIA திட்டத்தினால் ஏற்படும் நன்மை மற்றும் பாதகமான விளைவுகளை முறையாக ஆய்வு செய்து, திட்ட வடிவமைப்பின் போது இந்த பாதிப்புகள் கணக்கில் எடுத்துக்கொள்ளப்படுவதை உறுதி செய்கிறது. இது சமூகப் பங்கேற்பு, தகவல், முடிவெடுப்பவர்களை ஊக்குவிப்பதன் மூலம் குறைக்கிறது மற்றும் சுற்றுச்சூழலுக்கு உகந்த திட்டத்திற்கான அடித்தளத்தை உருவாக்க உதவுகிறது.

சாதாரண கல் மற்றும் கிராவல் கட்டுமானத் தொழிலுக்கு முக்கியத் தேவை. இந்த EIA அறிக்கையானது தமிழ்நாட்டின் தூத்துக்குடி மாவட்டம் & தாலுகா, மேலதட்டப்பாறை கிராமத்தில் உள்ள இரண்டு உத்தேசிக்கப்பட்ட மற்றும் ஏற்கனவே உள்ள சாதாரண கல் மற்றும் கிராவல் குவாரியின் குழுமப் பரப்பளவானது 7.03.5 ஹெக்டேர், MoEF & CC அறிவிப்பு S.O 2269(E) தேதி 1 ஜூலை 2016 இன் படி கணக்கிடப்பட்டு தயாரிக்கப்பட்டுள்ளது.

பருவமழைக்குப் பிந்தைய காலத்தில் (அக்டோபர்- டிசம்பர்) 2022 அடிப்படைக் கண்காணிப்பு ஆய்வு மேற்கொள்ளப்பட்டது.

- Lr.No.. SEIAA-TN/F.No.9016/SEAC/ToR- 1159/2022 Dated: 06.06.2022 for P1
- Lr No. SEIAA-TN/F.No.9156/SEAC/ToR-1184/2022 Dated:06.07.2022 for P2

1.1 அறிக்கையின் நோக்கம்

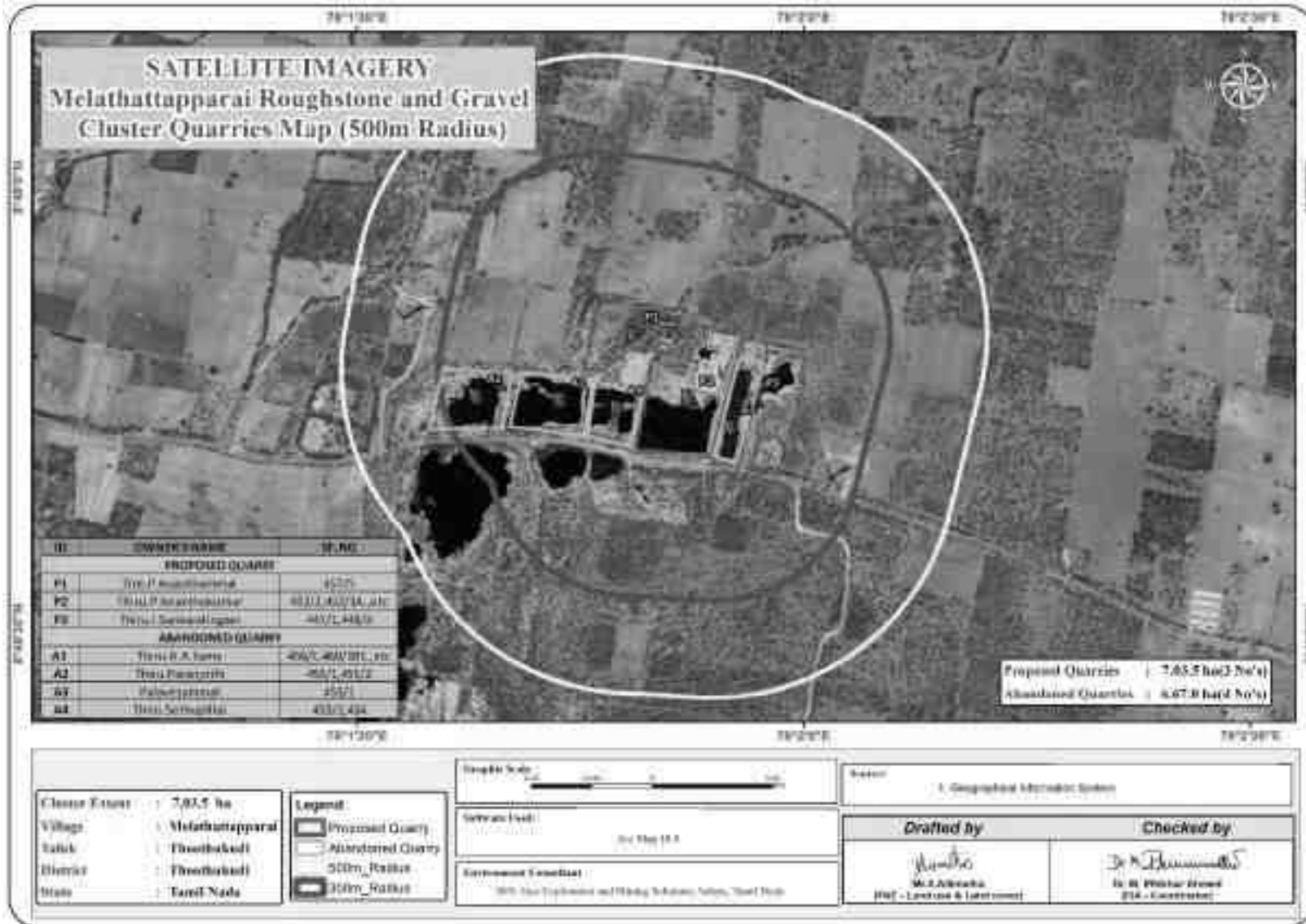
சுற்றுச்சூழல் மற்றும் வனத்துறை அமைச்சகம், இந்திய அரசு, அதன் EIA அறிவிப்பின் மூலம் S.O. 14 செப்டம்பர் 2006 இன் 1533(E) மற்றும் அரசாங்க அறிவிப்பின்படி அதன் அடுத்தடுத்த திருத்தங்கள் S.O. ஆகஸ்ட் 14, 2018 இன் 3977 (E), சுரங்கத் திட்டங்கள் இரண்டு வகைகளின் கீழ் வகைப்படுத்தப்பட்டுள்ளன, அதாவது A (> 100 ஹெக்டேர்) மற்றும் B (\leq 100 ஹெக்டேர்), மற்றும் பின் இணைப்பு-XI இல் உள்ள குழுமச் சூழ்நிலை உட்பட சிறு கனிமங்களின் சுற்றுச்சூழல் அனுமதி குறித்த தேவைகளை திட்டவட்டமாக வழங்குதல்.

இப்போது, 04.09.2018 & 13.09.2018 தேதியிட்ட உத்தரவின்படி, மாண்புமிகு தேசிய பசுமைத் தீர்ப்பாயம், புது தில்லி, ஒ.ஏ. 2018 இன் எண். 173 & ஒ.ஏ. 2016 இன் எண், 186 மற்றும் MoEF & CC அலுவலக குறிப்பாணை F. எண். L-11011/175/2018-IA-II (M) தேதி: 12.12.2018, EIA, EMPக்கான தேவையை தெளிவுபடுத்தியது, எனவே அனைத்துப் பகுதிகளுக்கும் பொது ஆலோசனை 5 முதல் 25 ஹெக்டேர் வரை B- 1 பிரிவில் வருகிறது மற்றும் SEAC/SEIAA மற்றும் குழும நிலைமைக்காக மதிப்பிடப்படுகிறது.

முன்மொழியப்பட்ட திட்டம் "B1" செயல்பாடு 1(a) வகையின் கீழ் வகைப்படுத்தப்பட்டுள்ளது (குழும சூழ்நிலையில் சுரங்க குத்தகை பகுதி) மற்றும் SEIAA - TN இல் பொது மக்கள் கருத்து கேட்பு கூட்டம் நடத்தி சுற்றுச்சூழல் அனுமதி வழங்குவதற்கான EIA/EMP அறிக்கையை சமர்ப்பித்த பிறகு பரிசீலிக்கப்படும்.

"சுற்றுச்சூழல் அனுமதி வழங்குவதற்காக பொது மக்கள் கருத்துகேட்பு மேற்கொள்வதற்காக வெளியிடப்பட்ட ToR அடிப்படையில் தயாரிக்கப்பட்ட வரைவு EIA அறிக்கை"

படம் 1.1: குழுமச் சுரங்கத்தின் வரைபடம்



1.2 திட்டத்தளம் மற்றும் திட்ட உரிமையாளரின் விவரம்

1.2.1 திட்டத்தின் அடையாளம்

அட்டவணை 1.1: திட்ட உரிமையாளரின் விவரங்கள்

உத்தேசிக்கப்பட்ட சுரங்கம் - 1

திட்டத்தின் பெயர்	திரு.P.ஆனந்தகுமார் சாதாரண கல் மற்றும் கிராவல் குவாரி
எஸ் எப். எண்கள்	452/2, 452/3A, 452/3B and 452/4
பரப்பளவு	3.86.0 ஹெக்டேர்
நில வகை	பட்டா நிலம்
கிராம தாலுகா மற்றும் மாவட்டம்	மேலதட்டப்பாறை கிராமம், தூத்துக்குடி வட்டம், தூத்துக்குடி மாவட்டம்

உத்தேசிக்கப்பட்ட சுரங்கம் - 2

திட்டத்தின் பெயர்	திரு.P.ஆனந்தம்மாள் சாதாரண கல் மற்றும் கிராவல் குவாரி
எஸ் எப். எண்கள்	457/5
பரப்பளவு	1.62.0 ஹெக்டேர்
நில வகை	பட்டா நிலம்
கிராம தாலுகா மற்றும் மாவட்டம்	மேலதட்டப்பாறை கிராமம், தூத்துக்குடி வட்டம், தூத்துக்குடி மாவட்டம்

ஆதாரம்: அங்கீகரிக்கப்பட்ட சுரங்கத் திட்டம்

1.2.2 திட்ட உரிமையாளரின் விவரம்

அட்டவணை 1.2: திட்ட முன்மொழிபவரின் விவரங்கள்

திட்ட முன்மொழிபவரின் பெயர்	திரு.P.ஆனந்தகுமார்	திரு.P.ஆனந்தம்மாள்
தொடர்பு முகவரி	த/பெ.பெருமாள் எண். 1/39, வடக்கு தெரு, அத்திமரப்பட்டி, தூத்துக்குடி -628005	எண். 22/3A, பிரையண்ட் நகர் 8வது தெரு, தூத்துக்குடி -628008 +91 90252 73347, 90805 15945

1.3 திட்டத்தின் சுருக்கமான விளக்கம்

1.3.1 திட்டத்தின் தன்மை மற்றும் அளவு

5.0 மீ பெஞ்ச் உயரம் மற்றும் 5.0 மீ பெஞ்ச் அகலத்தை உருவாக்குவதன் மூலம் ஆழமான துளையிடுதல் மற்றும் வெடிப்பின் போது ஜாக் ஹேமர் ட்ரில்லிங் & ஸ்லரி எக்ஸ்ப்ளோசிவ் மூலம் வெடிப்பு இல்லாமல் கனரக பூமி நகரும் இயந்திரங்களை பயன்படுத்துவதன் மூலம் திறந்தவெளி இயந்திரமயமாக்கப்பட்ட சுரங்க முறை மூலம் குவாரிகளை மேற்கொள்ள முன்மொழியப்பட்டது. தோண்டுதல் மற்றும் டிப்பர்கள் ஏற்றுதல் மற்றும் போக்குவரத்திற்காக முன்மொழியப்பட்டுள்ளன. இரண்டாம் நிலை வெடிவைத்தலை தவிர்க்க ராக் பிரேக்கர்கள் பயன்படுத்த பரிந்துரைக்கப்படுகிறது.

அட்டவணை 1.3: முன்மொழியப்பட்ட திட்டத்தின் சுருக்கமான விளக்கம்

உத்தேசிக்கப்பட்ட சுரங்கம் - 1

குவாரியின் பெயர்	திரு.P.ஆனந்தகுமார் சாதாரண கல் மற்றும் கிராவல் குவாரி		
நிலப்பரப்பு வரைபட எண்	58 L/01		
அட்சரேகை	08°48'41.90"N to 08°48'50.61"N		
தீர்க்கரேகை	78°01'48.56"E to 78°01'55.97"E		
மிக உயர்ந்த உயரம்	100 மீ AMSL		
புவியியல் வளங்கள்	சாதாரண கல் மீ	வெதர்டு ராக் மீ	கிராவல் மீ
	13,69,454 மீ	22,086 மீ	14,724 மீ
சுரண்டக்கூடிய இருப்புக்கள்	சாதாரண கல் மீ	வெதர்டு ராக் மீ	கிராவல் மீ
	6,57,283 மீ	8,184 மீ	5,456 மீ
இந்த சுரங்கத் திட்ட காலத்திற்கான முன்மொழிவு	சாதாரண கல் மீ	வெதர்டு ராக் மீ	கிராவல் மீ
	6,57,283 மீ	8,184 மீ	5,456 மீ
நிலத்தின் வகை	பட்டா நிலம்		
முந்தைய குவாரி விவரங்கள்	இது ஒரு புதிய குத்தகை விண்ணப்பம் ஆனால், டிஎம்டிக்கு ஆதரவாக உள்ளது. P. பூப்பிரட்டி, W/o. திரு. பெருமாள் 1.27.5 ஹெக்டேருக்கு மேல் பட்டா நிலங்கள், Rc.No. G.M.1/237/2009, தேதி: 29.03.2010 29.03.2010 முதல் 28.03.2015 வரையிலான ஐந்தாண்டு காலத்திற்கு திருக்கு சாதகம். P. பொன்ராஜ், S/o. P. பெருமாள் 2.58.5 ஹெக்டேருக்கு மேல் பட்டா நிலங்கள் S.F.Nos. 452/2 மற்றும் 452/4 Rc.No. GM.1/107/2011, தேதி: 30.03.2012, 30.03.2012 முதல் 29.03.2017 வரையிலான ஐந்து ஆண்டுகளுக்கு		
தற்போதுள்ள குழி அளவு	Pit-I 149m (L) x 134m (W) x 16m (D) Pit-II 128m (L) x 82m (W) x 5m (D) Pit-III 110m (L) x 28m (W) x 6m (D)		
இறுதி குழி பரிமாணம்	262m (L) x 149m (W) x 45m (D)		
சுரங்க முறை	திருந்தவெளி இயந்திரமயமாக்கப்பட்ட சுரங்க முறை, துளையிடுதல் மற்றும் வெடித்தல் ஆகியவற்றை உள்ளடக்கியது		
முன்மொழியப்பட்ட இயந்திரங்கள்	ஜாக் ஹேமர்	8	
	கம்பிரசர்	2	
	பக்கெட் மற்றும் ராக் பிரேக்கர்	2	
	டிப்பர்கள்	5	
	வேகான டிரில்	1	
வெடிக்கும் முறை	மில்லி செகண்ட் டிலே டெட்டனேட்டர் (எம்எஸ்டி) டெட்டனேட்டர்களுடன் ஸ்லரி வெடிப்பொருளின் பயன்பாடு		
உத்தேச மனிதவள வரிசைப்படுத்தல்	37 நபர்கள்		
மொத்த திட்டச் செலவு	திட்ட செலவு	ரூ. 1,18,14,000/-	
அருகிலுள்ள நீர்நிலைகள்	ஓடை	வடமேற்கு 50 மீ	
	மதகிரி ஓடை	தென்மேற்கில் 1.8 கிமீ	
	சண்முகா நதி	தென்மேற்கு 2.6 கிமீ	
	கோரம்பள்ளம் தொட்டி	தென்மேற்கு 7.80 கிமீ	

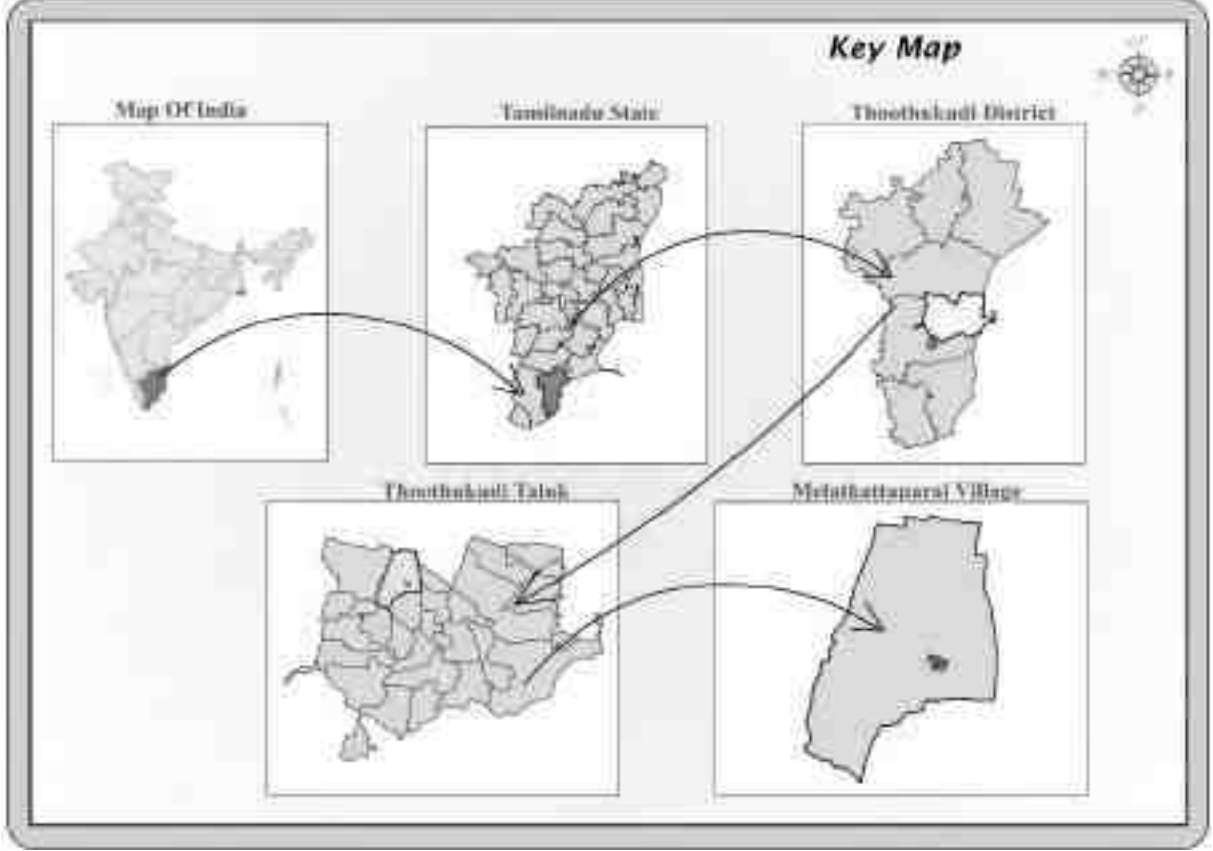
	அல்லிகுளம் ஏரி	தென்மேற்கு 5.5 கிமீ
பசுமை அரண் மேம்பாட்டுத் திட்டம்	2320 மரங்களை நட உத்தேசிக்கப்பட்டுள்ளது	
உத்தேசிக்கப்பட்ட சுரங்கம் - 2		
குவாரியின் பெயர்	திருமதி.P.ஆனந்தம்மாள் சாதாரண கல் மற்றும் கிராவல் குவாரி	
நிலப்பரப்பு வரைபட எண்	58 L/01	
அட்சரேகை	08°48'47.64"N to 08°48'52.49"N	
தீர்க்கரேகை	78°01'45.27"E to 78°01'51.97"E	
மிக உயர்ந்த உயரம்	100 மீ AMSL	
புவியியல் வளங்கள்	சாதாரண கல் மீ	கிராவல் மீ
	5,67,000	32,400
சுரங்க இருப்புக்கள்	சாதாரண கல் மீ	கிராவல் மீ ³
	1,55,120	20,592
இந்த சுரங்கத் திட்ட காலத்திற்கான முன்மொழிவு	சாதாரண கல் மீ	கிராவல் மீ ³
	1,55,120	20,592
இறுதி குழி பரிமாணம்	குழி -I	133 m (L) * 80 m (W) * 37m (D)
முன்மொழியப்பட்ட இயந்திரங்கள்	ஜாக் ஹேமர்	4
	கம்பிரசர்	1
	பக்கெட் மற்றும் ராக் பிரேக்கர்	1
	டிப்பர்கள்	2
வெடிக்கும் முறை	MSD டெட்டனேட்டர்களுடன் ஸ்லரி வெடிபொருளின் பயன்பாடு	
உத்தேச மனிதவள வரிசைப்படுத்தல்	19 நபர்கள்	
மொத்த திட்டச் செலவு	திட்ட செலவு	ரூ. 29,84,000/-
	EMP செலவு	ரூ. 3,80,000/-
	மொத்தம்	ரூ. 33,64,000/-
அருகிலுள்ள நீர்நிலைகள்	ஓடை	வடமேற்கு 10 மீ
	மதகிரி ஓடை	தென்மேற்கு 1.7 கிமீ
	சண்முகா நதி	தென்மேற்கு 2.7 கிமீ
	கோரம்பள்ளம் தொட்டி	தென்மேற்கு 7.80 கிமீ
	அல்லிகுளம் ஏரி	தென்மேற்கு 5.5 கிமீ

1.3.2 திட்டத்தின் இருப்பிடம்

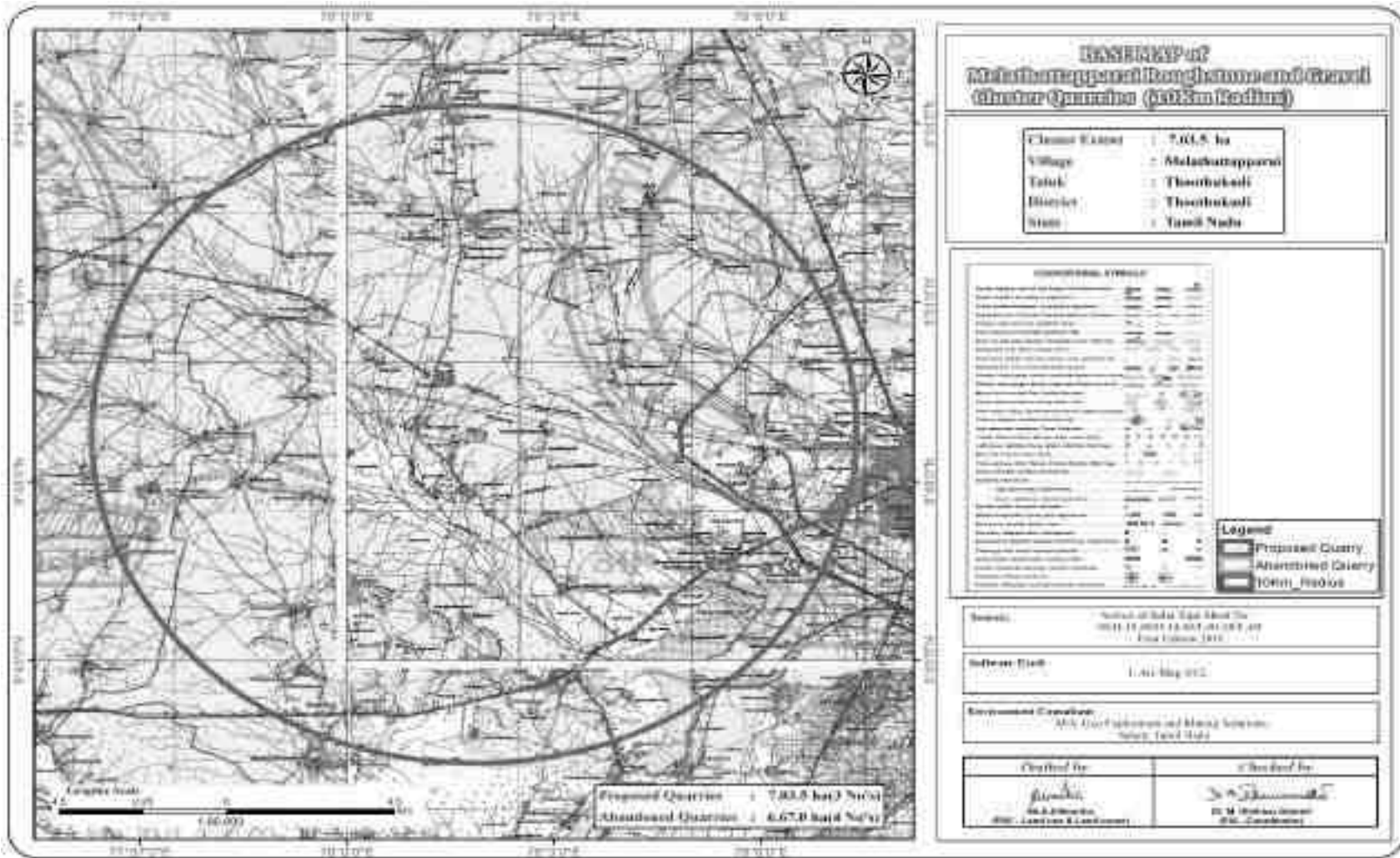
மேலத்தட்டப்பாறை கிராமத்தில் கிளஸ்டர் குவாரி திட்டம் உள்ளது. தூத்துக்குடி தாலுகா மற்றும் தூத்துக்குடி மாவட்டம்.

இந்த தொகுப்புத் திட்டம் தூத்துக்குடி நகருக்கு மேற்கே 14 கிமீ தொலைவிலும், மேலத்தட்டப்பாறை கிராமத்தின் கிழக்குப் பகுதியில் 2 கிமீ தொலைவிலும் அமைந்துள்ளது.

படம் 1.2: குழுமத் தளத்தின் இருப்பிடத்தைக் காட்டும் வரைபடம்



படம் 1.3: 10 கிமீ சுற்றளவு பகுதியின் நிலப்பரப்பு வரைபடம்



1.4 சுற்றுச்சூழல் அனுமதி

திட்டத்திற்கான சுற்றுச்சூழல் அனுமதி செயல்முறை நான்கு நிலைகளைக் கொண்டிருக்கும். தொடர்ச்சியான வரிசையில் இந்த நிலைகள் கீழே கொடுக்கப்பட்டுள்ளன:

1. தகுதி அடிப்படையில் பிரித்தல்
2. தெளிவுரை
3. பொது மக்கள் ஆலோசனை &
4. மதிப்பீடு

தகுதி அடிப்படையில் பிரித்தல்- P1

- முன்மொழிபவர் சாதாரண கல் மற்றும் கிராவல்க் குவாரி குத்தகைக்கு விண்ணப்பித்த நாள்: 13.07.2021
- துல்லியமான பகுதி தகவல் தொடர்பு கடிதம் மாவட்ட ஆட்சியர், தூத்துக்குடி Rc. G.M.1/285/2021, Dated: 17.12.2021 அவர்களால் வழங்கப்பட்டது.
- சுரங்கத் திட்டம் அங்கீகரிக்கப்பட்ட தகுதி வாய்ந்த நபரால் தயாரிக்கப்பட்டு, மாவட்டத்தின் புவியியல் மற்றும் சுரங்க உதவி இயக்குநரால் அங்கீகரிக்கப்பட்டது. எண் Rc.No: G.M.1/285/2021, Dated: 11.01.2022
- ஆன்-லைன் முன்மொழிவு எண். SIA/TN/MIN/72390/2022 Dated: 18.02.2022 அன்று சுற்றுச்சூழல் அனுமதிக்கான ToR-க்கு ஆதரவாளர் விண்ணப்பித்தார்.

தகுதி அடிப்படையில் பிரித்தல்- P2

- முன்மொழிபவர் சாதாரண கல் மற்றும் கிராவல்க் குவாரி குத்தகைக்கு விண்ணப்பித்த நாள்: 03.03.2021
- துல்லியமான பகுதி தகவல் தொடர்பு கடிதம் மாவட்ட ஆட்சியர், தூத்துக்குடி Rc. G.M.1/141/2021, Dated: 07.12.2021 அவர்களால் வழங்கப்பட்டது.
- சுரங்கத் திட்டம் அங்கீகரிக்கப்பட்ட தகுதி வாய்ந்த நபரால் தயாரிக்கப்பட்டு, மாவட்டத்தின் புவியியல் மற்றும் சுரங்க உதவி இயக்குநரால் அங்கீகரிக்கப்பட்டது. எண் Rc.No: G.M.1/141/2021, Dated: 11.01.2022
- ஆன்-லைன் முன்மொழிவு எண். SIA/TN/MIN/74746/2022 Dated: 04.04.2022 அன்று சுற்றுச்சூழல் அனுமதிக்கான ToR-க்கு ஆதரவாளர் விண்ணப்பித்தார்

தெளிவுரை - P1

- 14.05.2022 அன்று நடைபெற்ற 273th வது SEAC கூட்டத்தில் ToR வழங்குவதற்கு பரிந்துரைக்கப்பட்ட குழுவின்கு முன்மொழிவு வைக்கப்பட்டது.
- இந்த முன்மொழிவு 06.06.2022 அன்று நடைபெற்ற 518 வது SEIAA கூட்டத்தில் பரிசீலிக்கப்பட்டு, SEIAA-TN/F.No.9016/SEAC/ToR-1159/2022 Dated 06.06.2022

தெளிவுரை - P2

- 10.06.2022 அன்று நடைபெற்ற 284th வது SEAC கூட்டத்தில் ToR வழங்குவதற்கு பரிந்துரைக்கப்பட்ட குழுவின்கு முன்மொழிவு வைக்கப்பட்டது.
- இந்த முன்மொழிவு 06.07.2022 அன்று நடைபெற்ற 529 வது SEIAA கூட்டத்தில் பரிசீலிக்கப்பட்டு, SEIAA-TN/F.No.9156/SEAC/ToR-1184/2022 Dated:06.07.2022

1.5 பொது ஆலோசனை-

தமிழ்நாடு மாசுக்கட்டுப்பாட்டு வாரியத்தின் (TNPCB) உறுப்பினர் செயலாளருக்கான விண்ணப்பம், திட்டத் தளத்தில் அல்லது மாவட்டத்தில் அதன் அருகாமையில் பரந்த அளவில் பொதுமக்களின் பங்கேற்பை உறுதிசெய்யும் வகையில் முறையாக, நேரக்கட்டுப்பாடு மற்றும் வெளிப்படையான முறையில் பொது மக்கள் கருத்து கேட்பு கூட்டம் நடத்த வேண்டும். இந்த வரைவு EIA/EMP அறிக்கை மற்றும் பொது மக்கள் கருத்து கேட்பு கூட்டம் நடவடிக்கைகளின் முடிவுகள் இறுதி EIA/EMP அறிக்கையில் விரிவாக இருக்கும்.

மதிப்பீடு-

மதிப்பீடு என்பது மாநில வல்லுநர் மதிப்பீட்டுக் குழுவின் (SEAC) விண்ணப்பத்தின் விரிவான ஆய்வு மற்றும் இறுதி EIA & EMP அறிக்கை போன்ற பிற ஆவணங்கள், பொது மக்கள் கருத்துகேட்பு கூட்ட நடவடிக்கைகள் உள்ளிட்ட பொது ஆலோசனைகளின் முடிவு, ஆதரவாளரால் சமர்ப்பிக்கப்பட்ட ஒழுங்குமுறை ஆணையத்திடம் சுற்றுச்சூழல் அனுமதி வழங்கப்படும்

பின்வரும் குறிப்புகளைப் பயன்படுத்தி அறிக்கை தயாரிக்கப்பட்டுள்ளது:

- கனிம சுரங்கம், சுற்றுச்சூழல் மற்றும் வனம் அமைச்சகம், 2010 க்கான சுற்றுச்சூழல் தாக்க மதிப்பீட்டின் வழிகாட்டுதல் கையேடு
 - EIA அறிவிப்பு, 14 செப்டம்பர், 2006
 - Lr.No. SEIAA-TN/F.No.9016/SEAC/ToR-1159/2022 Dated 06.06.2022 – P1
 - Lr No. SEIAA-TN/F.No.9156/SEAC/ToR-1184/2022 Dated:06.07.2022 – P2
- முன்மொழியப்பட்ட திட்டத்தின் அங்கீகரிக்கப்பட்ட சுரங்கத் திட்டம். கூடுதலாக, சுற்றுச்சூழல் பண்புகளின் மாதிரி மற்றும் சோதனை போன்ற தனிப்பட்ட செயல்பாடுகளுக்கான பிற தொடர்புடைய தரநிலைகள் பின்பற்றப்பட்டுள்ளன.

1.6 பிந்தைய சுற்றுச்சூழல் அனுமதி கண்காணிப்பு

MoEF & CC அறிவிப்பு S.O 5845 (இ) தேதி: 26.11.2018 இன் படி ஒவ்வொரு காலண்டர் ஆண்டிலும் ஜூன் 1 மற்றும் டிசம்பர் 1 அன்று EC வழங்கிய பிறகு MoEF & CC பிராந்திய அலுவலகம் & SEIAA க்கு நிர்ணயிக்கப்பட்ட சுற்றுச்சூழல் அனுமதி விதிமுறைகள் மற்றும் நிபந்தனைகள் தொடர்பான அரையாண்டு இணக்க அறிக்கையை திட்ட ஆதரவாளர் சமர்ப்பிக்க வேண்டும்.

1.7 EIA ஆவணத்தின் பொதுவான அமைப்பு

EIA அறிக்கையின் ஒட்டுமொத்த உள்ளடக்கங்கள் EIA அறிவிப்பு 2006 மற்றும் MoEF & CC ஆல் வெளியிடப்பட்ட "மினரல்கள் சுரங்கத்திற்கான சுற்றுச்சூழல் தாக்க மதிப்பீட்டு வழிகாட்டுதல் கையேடு" ஆகியவற்றில் பரிந்துரைக்கப்பட்ட உள்ளடக்கங்களின் பட்டியலைப் பின்பற்றுகிறது.

1.8 ஆய்வின் நோக்கம்

EIA ஆய்வின் முக்கிய நோக்கம் குழும குவாரிகளில் ஒட்டுமொத்த தாக்கத்தை அளவிடுவதும், ஒவ்வொரு தனிப்பட்ட குத்தகைகளுக்கும் பயனுள்ள தனிப்பு நடவடிக்கைகளை உருவாக்குவதும் ஆகும். உமிழ்வு ஆதாரங்கள், உமிழ்வு கட்டுப்பாட்டு கருவிகள், பின்னணி காற்றின் தர அளவுகள், வானிலை அளவீடுகள், சிதறல் மாதிரி மற்றும் கழிவுநீர் வெளியேற்றம், தூசி உருவாக்கம் போன்ற மாசுபாட்டின் அனைத்து அம்சங்களையும் பற்றிய விரிவான கணக்கு இந்த அறிக்கையில் விவாதிக்கப்பட்டுள்ளது. (அக்டோபர் 2022 – டிசம்பர் 2022) பல்வேறு சுற்றுச்சூழல் கூறுகளுக்காக அடிப்படை கண்காணிப்பு ஆய்வு மேற்கொள்ளப்பட்டது.

அட்டவணை 1.4: சுற்றுச்சூழல் பண்புக்கூறுகள்

வ. எண்.	பண்புக்கூறுகள்	அளவுருக்கள்	மூல மற்றும் அதிர்வெண்
1	சுற்றுப்புற காற்றின் தரம்	PM_{10} , $PM_{2.5}$, SO_2 , NO_2	8 இடங்களில் மூன்று மாதங்களுக்கு வாரத்திற்கு இரண்டு முறை தொடர்ந்து 24 மணி நேர மாதிரிகள் (2 மையம் & 6 இடையகம்)
2	வானிலையியல்	காற்றின் வேகம் மற்றும் திசை, வெப்பநிலை, ஈரப்பதம் மற்றும் மழைப்பொழிவு	திட்டத் தளத்திற்கு அருகில், மணிநேரப் பதிவு மற்றும் IMD நிலையத்தின் இரண்டாம் நிலை மூலங்களிலிருந்து தொடர்ந்து மூன்று மாதங்கள்
3	நீர் தரம்	இயற்பியல், வேதியியல் மற்றும் பாக்கிரியாவியல் அளவுருக்கள்	கிராப் மாதிரிகள் 6 இடங்களில் சேகரிக்கப்பட்டன - 4 நிலத்தடி நீர் மற்றும் 2 மேற்பரப்பு நீர் மாதிரிகள்; கண்காணிப்பு காலத்தில் ஒருமுறை.
4	சூழலியல்	நில மற்றும் நீர்வாழ் தாவரங்கள் மற்றும் விலங்கினங்கள் 10 கிமீ சுற்றளவு வட்டத்திற்குள் உள்ளன.	வரையறுக்கப்பட்ட முதன்மை கணக்கெடுப்பு மற்றும் இரண்டாம் நிலை தரவு வனத்துறையிடம் இருந்து சேகரிக்கப்பட்டது.
5	ஒலி மட்டங்கள்	$dB(A)$ இல் இரைச்சல் அளவுகள்	8 இடங்கள் - EIA ஆய்வின் போது 24 மணிநேரத்திற்கு ஒருமுறை தரவு கண்காணிக்கப்படுகிறது
6	மண்ணின் பண்புகள்	இயற்பியல் மற்றும் இரசாயன அளவுருக்கள்	ஆய்வுக் காலத்தில் 6 இடங்களில் ஒருமுறை
7	நில பயன்பாடு	வெவ்வேறு வகைகளுக்கு நிலம் பயன்பாடு	சர்வே ஆஃப் இந்தியா நிலப்பரப்பு தாள் மற்றும் செயற்கைக்கோள் படங்கள் மற்றும் முதன்மை ஆய்வு ஆகியவற்றின் அடிப்படையில்.
8	சமூக-பொருளாதார அம்சங்கள்	சமூக-பொருளாதார மற்றும் மக்கள்தொகை பண்புகள், தொழிலாளர் பண்புகள்	முதன்மை கணக்கெடுப்பு மற்றும் இந்திய மக்கள் தொகை கணக்கெடுப்பு 2011 போன்ற இரண்டாம் நிலை ஆதாரங்களின் தரவுகளின் அடிப்படையில்.
9	நீரியல்	பகுதியின் வடிகால் அமைப்பு, நீரோடைகளின் தன்மை, நீர்நிலை பண்புகள், ரீசார்ஜ் மற்றும் வெளியேற்ற பகுதிகள்	இரண்டாம் நிலை ஆதாரங்களில் இருந்து சேகரிக்கப்பட்ட தரவு மற்றும் நீர்-புவியியல் ஆய்வு அறிக்கை தயாரிக்கப்பட்டது.
10	இடர் மதிப்பீடு மற்றும் பேரிடர் மேலாண்மை திட்டம்	தீ மற்றும் வெடிப்புகள் மற்றும் நச்சுப் பொருட்களின் வெளியீடு ஆகியவற்றால் பேரழிவு ஏற்படக்கூடிய பகுதிகளை அடையாளம் காணவும்	சுரங்கத்துடன் தொடர்புடைய ஆபத்துக்கான இடர் பகுப்பாய்வின் கண்டுபிடிப்புகளின் அடிப்படையில்.

ஆதாரம்: சோதனை ஆய்வகங்கள் மூலம் தளக் கண்காணிப்பு தரவு/மாதிரி

SEIAA – TN வழங்கிய ToR இன் தேவையின்படி தரவு சேகரிக்கப்பட்டது.

1.8.1 ஒழுங்குமுறை இணக்கம் & பொருந்தக்கூடிய சட்டங்கள்/விதிமுறைகள்

- தமிழ்நாடு சிறு கனிமச் சலுகை விதிகள், 1959 இன் படி குவாரி குத்தகைக்கு விண்ணப்பம்.
- தமிழ்நாடு சிறு கனிமச் சலுகை விதிகள், 1959 இன் படி சுரங்கத் திட்டத்தைத் தயாரிப்பதற்கும் சுற்றுச்சூழல் அனுமதி பெறுவதற்கும் துல்லியமான பகுதி தகவல் தொடர்பு கடிதம் பெறப்பட்டது.
- கிராண்ட் குவாரியின் சுரங்கத் திட்டம் தமிழ்நாடு சிறு கனிமச் சலுகை விதிகள், 1959 இன் திருத்தப்பட்ட விதி 41 & 42 இன் கீழ் அங்கீகரிக்கப்பட்டுள்ளது.
- 06.06.2022 & 06.07.2022 அன்று P1 & P2 திட்டத்திற்கு SEIAA - TN இலிருந்து ToR வழங்கப்பட்டது.

அத்தியாயம் 2- திட்ட விளக்கம்

2.0 பொது விளக்கம்

MoEF & CC அறிவிப்பு S.O இன் படி, தூத்துக்குடி மாவட்டம் மற்றும் தமிழ்நாடு மாநிலம், தூத்துக்குடி தாலுகா, மேலத்தட்டப்பாறை கிராமத்தில் இரண்டு முன்மொழியப்பட்ட குவாரிகள் கிளஸ்டர் சூழ்நிலையின் கீழ் வருகின்றன. 2269(E) தேதியிட்ட 1 ஜூலை 2016 மற்றும் மொத்த பரப்பளவு 7.03.5 ஹெக்டேர் ஆகும், இதில் இரண்டு முன்மொழியப்பட்ட குவாரிகள் உள்ளன.

தொகுப்பின் அளவு 5 ஹெக்டேருக்கு மேல் இருப்பதால், இந்த முன்மொழிவு B1 வகையின் கீழ் வரும் தேதி: 04.09.2018 & 13.09.2018 தேதியிட்ட ஆணைப்படி, மாண்புமிகு தேசிய பசுமைத் தீர்ப்பாயம், புது தில்லியில் O.A. 2018 இன் எண். 173 & ஓ.ஏ. எண், 2016 இன் 186 மற்றும் MoEF & CC அலுவலக குறிப்பாணை F. எண். L-11011/175/2018-IA-II (M) தேதி: 12.12.2018, மற்றும் சுற்றுச்சூழல் அனுமதி பெறுவதற்கு EIA, EMP மற்றும் பொது ஆலோசனைக்கான தேவை உள்ளது.

2.1 திட்டத்தின் விளக்கம்

கிளஸ்டரில் பயன்படுத்தப்பட்ட பகுதிகள் பாறைகள் நிறைந்த தரிசு பட்டா நிலம், திட்டப் பகுதிகளுக்குள் பெரிய தாவரங்கள் அல்லது மரங்கள் இல்லை மற்றும் தற்போதுள்ள குவாரியில் பசுமை மண்டல மேம்பாடு மேற்கொள்ளப்படுகிறது, திட்டங்கள் குறிப்பிட்ட தளம் மற்றும் இந்த திட்டங்களுக்கு கூடுதல் பகுதி தேவையில்லை. முன்மொழியப்பட்ட குவாரிகளில் இருந்து கழிவுநீர் உற்பத்தி/வெளியேற்றம் இல்லை.

சாதாரண கல் மற்றும் கிராவல் திறந்தவெளி இயந்திரமயமாக்கப்பட்ட முறையில் தோண்டுவதற்கு முன்மொழியப்பட்டது இரண்டாம் நிலை வெடிப்பைத் தவிர்க்க பிரேக்கர்கள்.

2.2 திட்டத்தின் இடம்

- முன்மொழியப்பட்ட அனைத்து குவாரி திட்டங்களும் தூத்துக்குடி மாவட்டம், தூத்துக்குடி தாலுகா மேலத்தட்டப்பாறை கிராமத்தில் அமைந்துள்ளன.
- இந்த தொகுப்புத் திட்டம் தூத்துக்குடி நகரத்திற்கு மேற்கே 14 கிமீ தொலைவிலும், மேலத்தட்டப்பாறை கிராமத்தின் கிழக்குப் பகுதியில் 2 கிமீ தொலைவிலும் அமைந்துள்ளது.

அட்டவணை 2.1: தள இணைப்பு

அருகிலுள்ள சாலை	தேசிய நெடுஞ்சாலை (NH-38) மதுரை - தூத்துக்குடி - 6 கிமீ - கிழக்கு மாநில நெடுஞ்சாலை (SH-75) திருநெல்வேலி - வைப்பார் - 10 கிமீ - வடமேற்கு
அருகிலுள்ள கிராமம்	மேலத்தட்டப்பாறை - 2 கிமீ - மேற்கு
அருகில் உள்ள நகரம்	தூத்துக்குடி - 14 கிமீ - கிழக்கு
அருகிலுள்ள ரயில் நிலையம்	தூத்துக்குடி - 14 கிமீ - கிழக்கு
அருகிலுள்ள விமான நிலையம்	தூத்துக்குடி - 10 கி.மீ தெற்கு
அருகிலுள்ள துறைமுகம்	தூத்துக்குடி - 14 கிமீ - தென்கிழக்கு

ஆதாரம்: சர்வே ஆஃப் இந்தியா நிலப்பரப்பு வரைபடம்

அட்டவணை 2.2: திட்டப் பகுதியின் எல்லை ஒருங்கிணைப்புகள்

திட்டம் - P1		
வ. எண்	அட்சரேகை	தீர்க்கரேகை
1	08°48'42.22" N	78°01'48.56" E
2	08°48'45.01" N	78°01'49.17" E
3	08°48'46.95" N	78°01'49.56" E
4	08°48'48.21" N	78°01'49.71" E
5	08°48'48.08" N	78°01'50.88" E
6	08°48'47.93" N	78°01'52.02" E
7	08°48'50.61" N	78°01'52.62" E
8	08°48'50.14" N	78°01'55.97" E
9	08°48'46.13" N	78°01'54.94" E
10	08°48'41.90" N	78°01'53.92" E
11	08°48'42.08" N	78°01'50.90" E
12	08°48'42.15" N	78°01'49.76" E
திட்டம் - P2		
வ. எண்	அட்சரேகை	தீர்க்கரேகை
1	08°48'47.64" N	78°01'45.27" E
2	08°48'52.49" N	78°01'46.24" E
3	08°48'52.48" N	78°01'46.33" E
4	08°48'51.70" N	78°01'51.97" E
5	08°48'50.66" N	78°01'51.84" E
6	08°48'50.76" N	78°01'50.50" E
7	08°48'47.66" N	78°01'46.49" E

ஆதாரம்: அங்கீகரிக்கப்பட்ட சுரங்கத் திட்டங்கள்

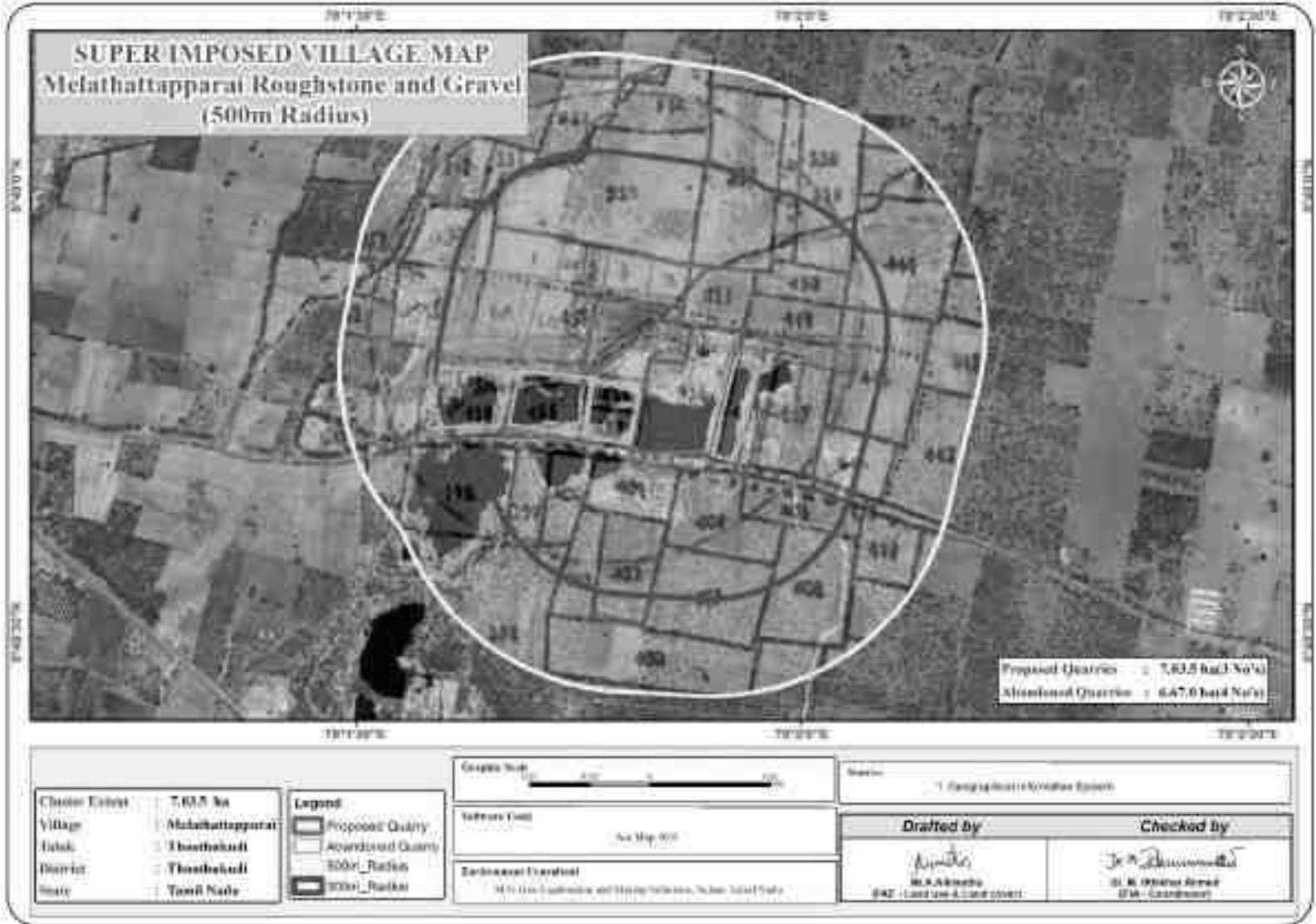
படம் 2.1: திட்ட தள புகைப்படங்கள் - P1



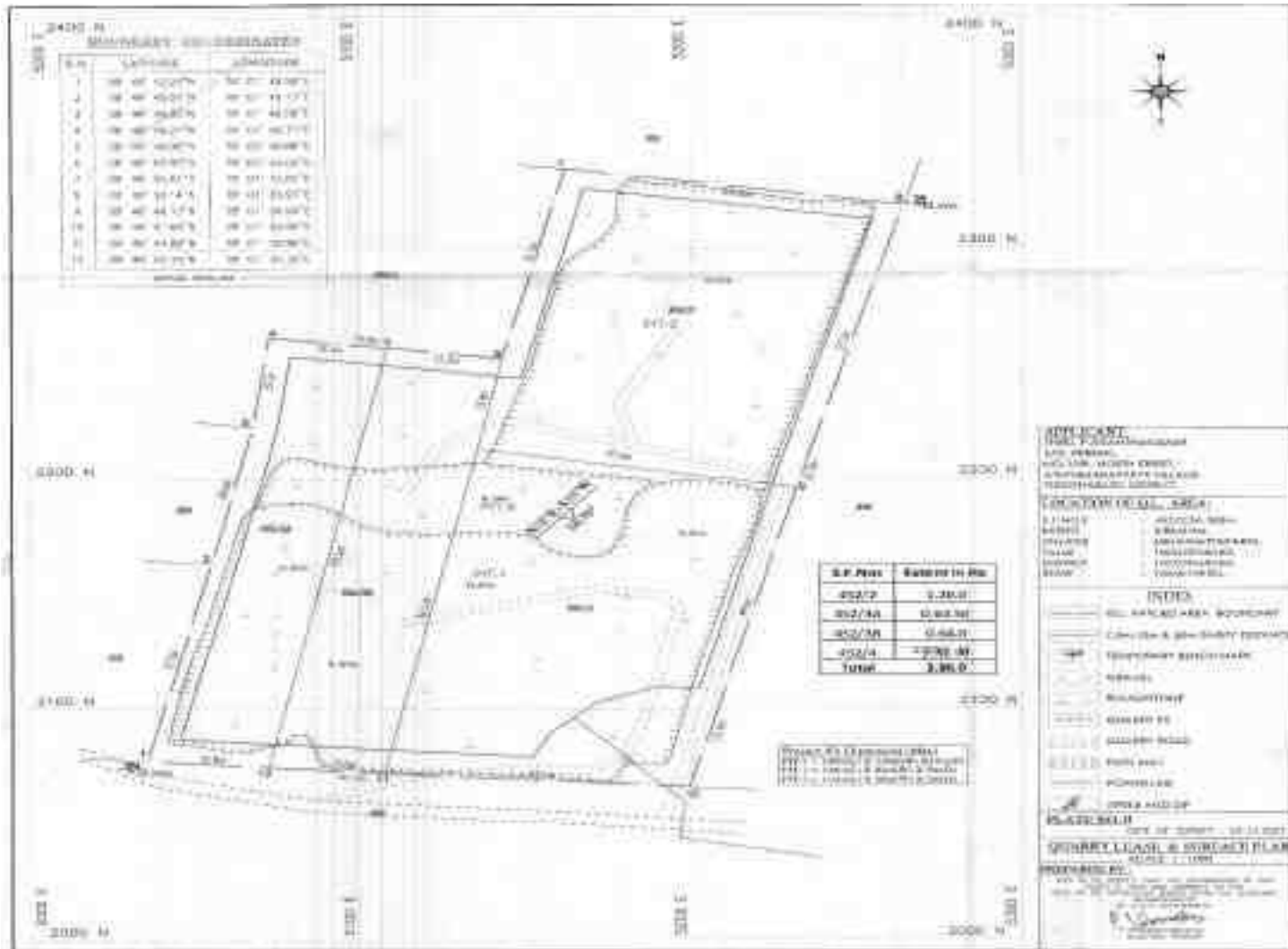
திட்ட தள புகைப்படங்கள் - P2



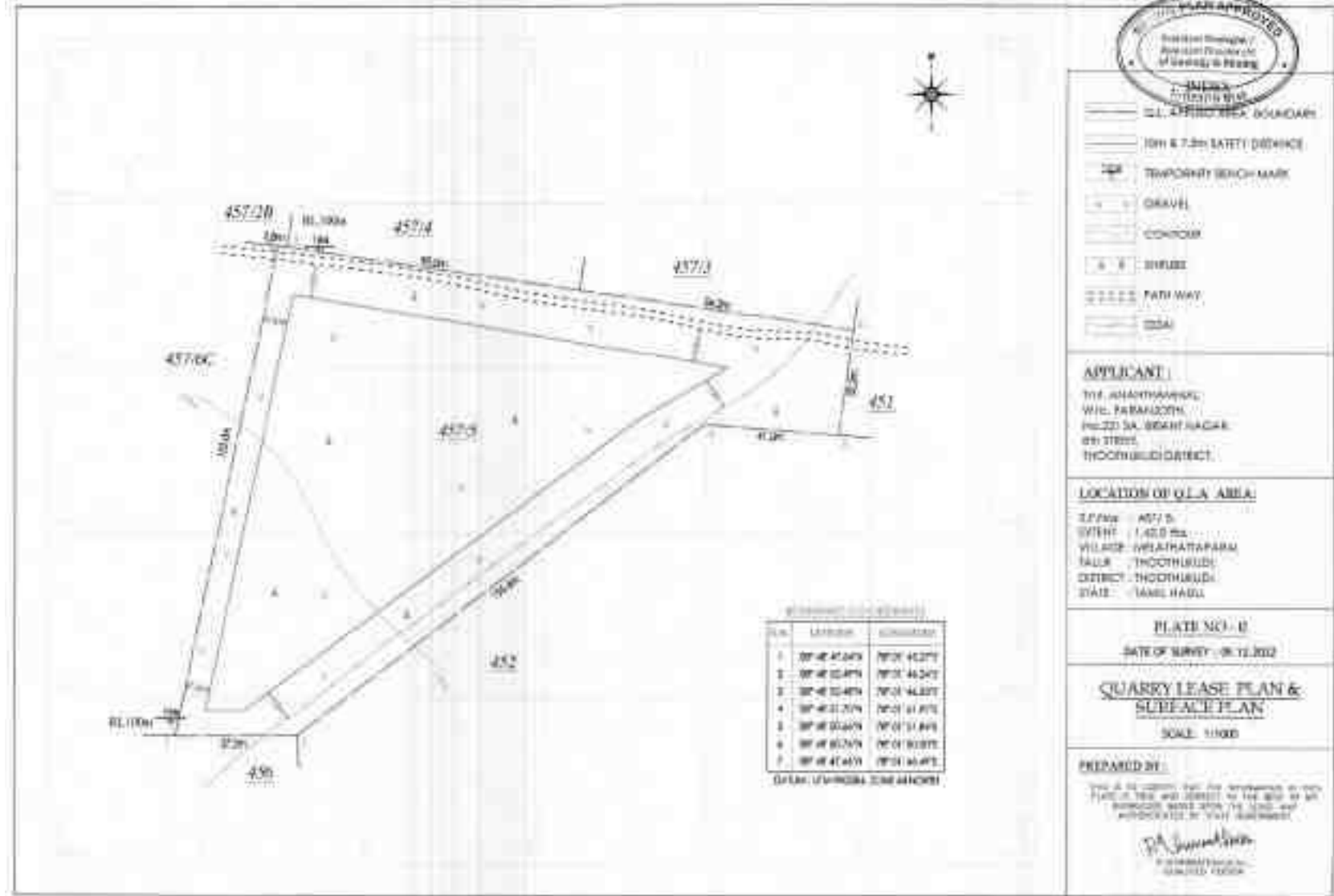
படம் 2.2: கிராம வரைபடம் கூகுள் எர்த் இமேஜில் மிகைப்படுத்தப்பட்டுள்ளது



படம் 2.3: திட்டப் பகுதியின் மேற்பரப்புத் திட்டம் - P1



படம் 2.4: திட்டப் பகுதியின் மேற்பரப்புத் திட்டம் - P2



திட்டப்பகுதியின் செயற்க்கைக்கோள் புகைப்படம்

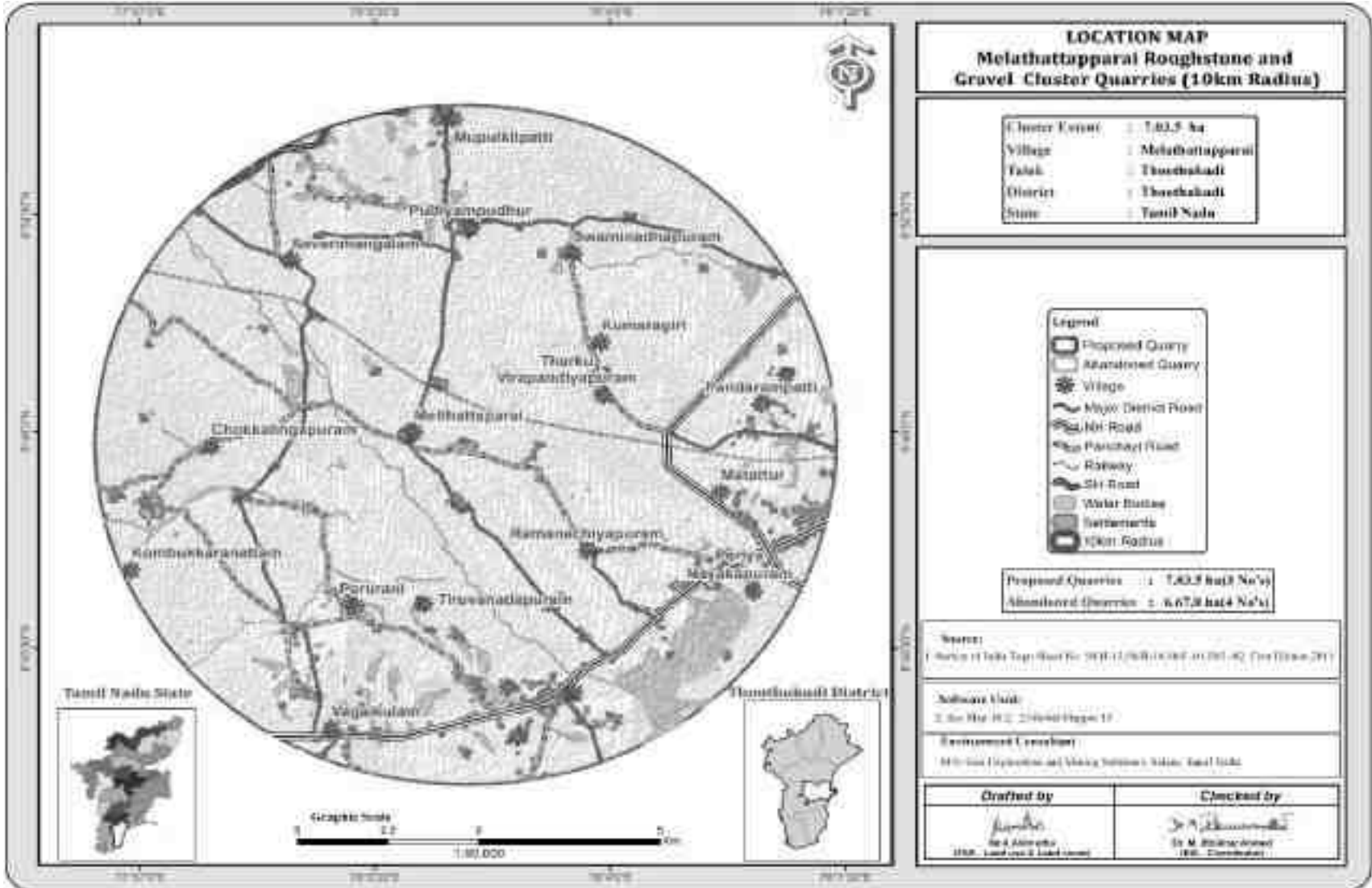


திரு.P.ஆனந்தகுமார்

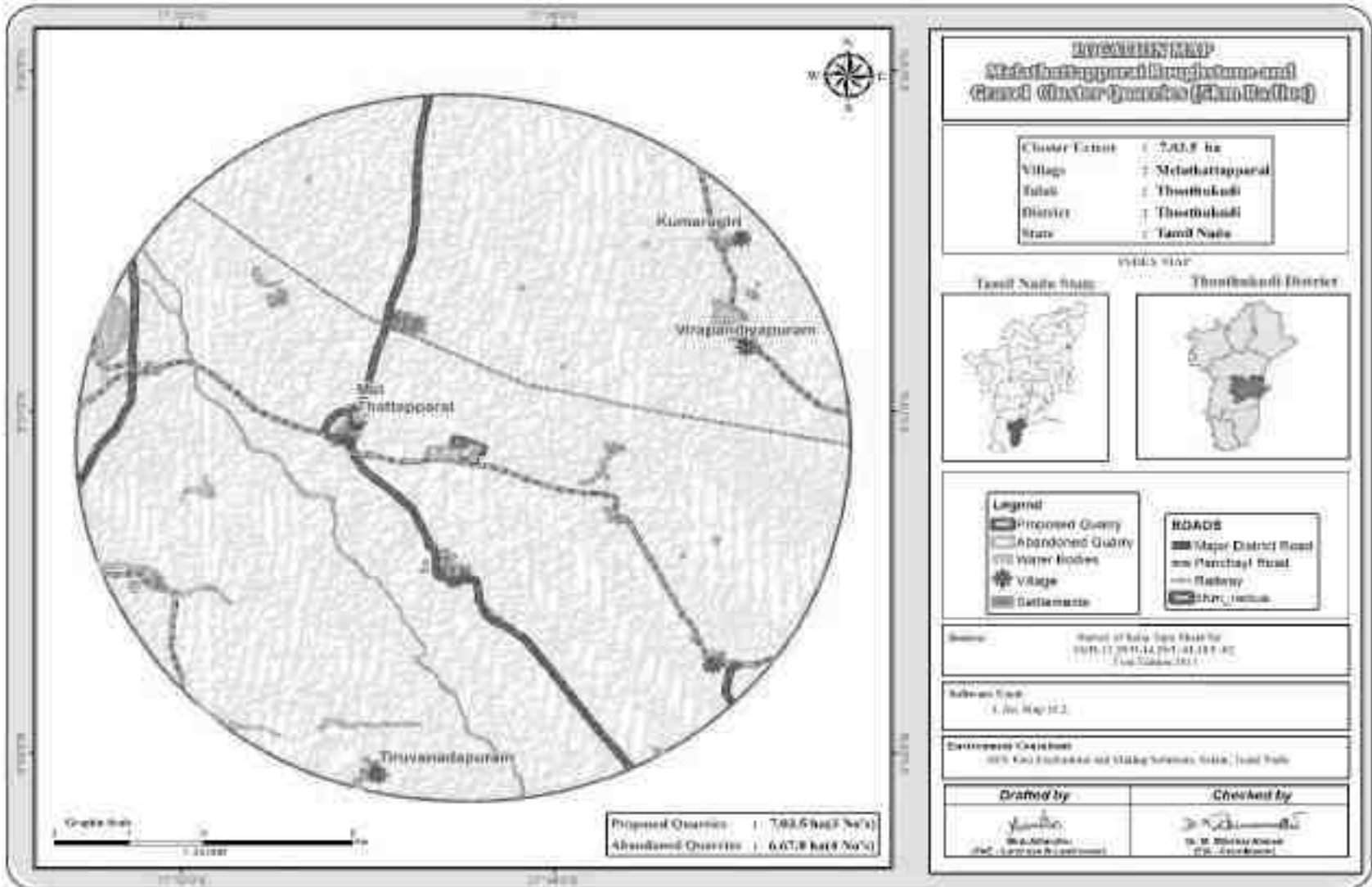


தருமத.ர.ஆன்றதயாள

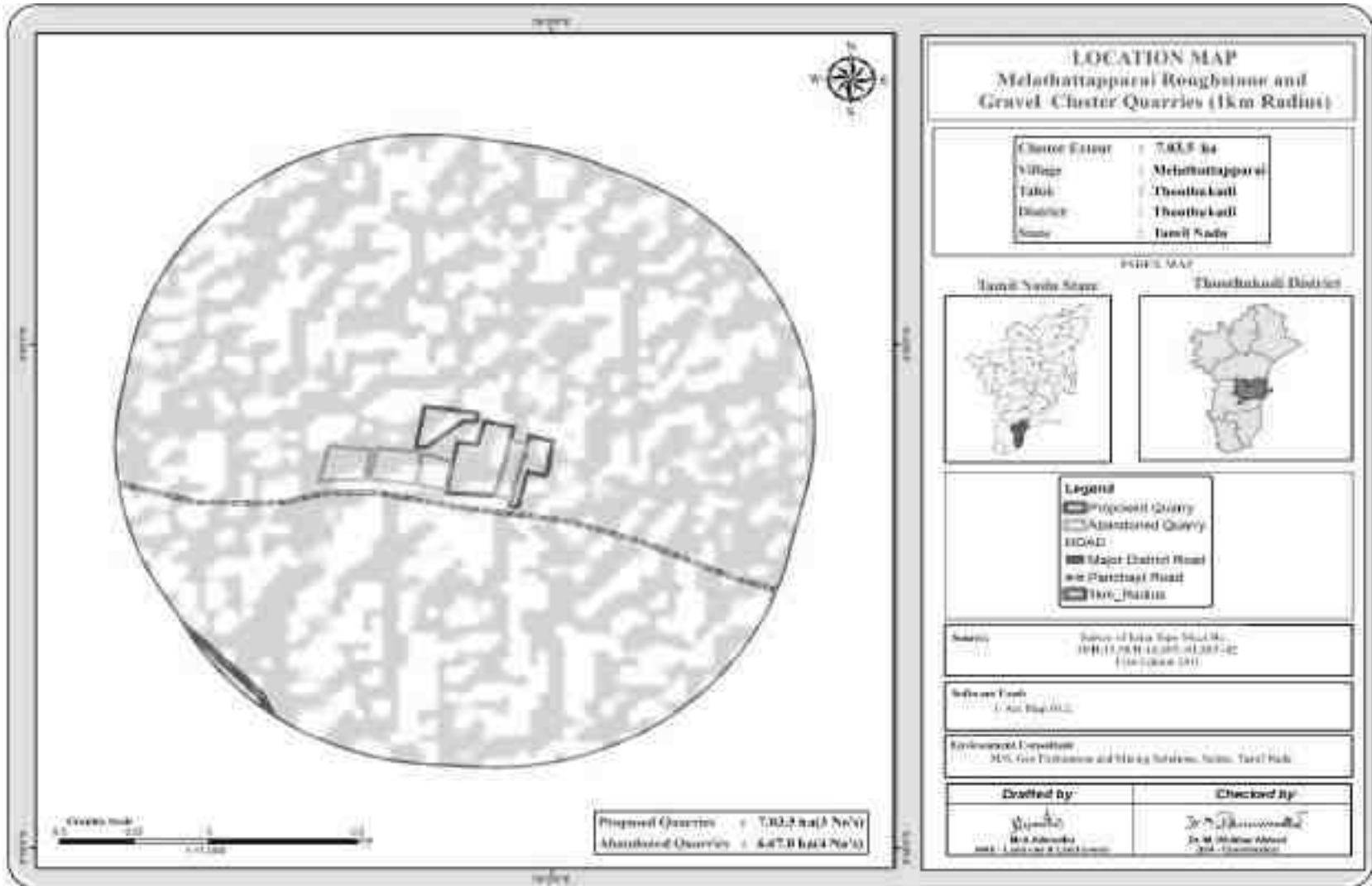
படம் 2.5.10 கிமீ சுற்றளவில் டிஜிட்டல் மயமாக்கப்பட்ட இருப்பிட வரைபடம்



படம் 2.6: 5 கிமீ சுற்றளவில் டிஜிட்டல் மயமாக்கப்பட்ட இருப்பிட வரைபடம்



படம் 2.7: 1 கிமீ சுற்றளவில் டிஜிட்டல் மயமாக்கப்பட்ட இருப்பிட வரைபடம்



2.2.1 திட்டப் பகுதி

- முன்மொழியப்பட்ட திட்டம் குறிப்பிட்ட தளமாகும்
- திட்டப் பகுதிக்குள் எந்த நன்மையும் அல்லது செயலாக்கமும் முன்மொழியப்படவில்லை.
- முன்மொழியப்பட்ட திட்டத்தில் வன நிலம் எதுவும் இல்லை மற்றும் பெரிய தாவரங்கள் மற்றும் மரங்கள் இல்லாதது.

அட்டவணை 2.3: திட்டப் பகுதியின் நில பயன்பாட்டு முறை

P1

விளக்கம்	தற்போதுள்ள பகுதி	இறுதி பகுதி
குவாரிக்கு உட்பட்ட பகுதி	3.00.0	3.29.0
உள்கட்டமைப்பு	0.01.0	0.01.0
சாலைகள்	Nil	0.02.0
பசுமை அரண்	Nil	0.20.1
பயன்படுத்தப்படாத பகுதி	0.85.0	0.33.9
மொத்தம்	3.86.0	3.86.0

P2

நிலப்பயன்பாடு- P2		
விளக்கம்	தற்போது உள்ள பரப்பு	இறுதி பரப்பளவு
குவாரிக்கு உட்பட்ட பகுதி	Nil	0.89.0
உள்கட்டமைப்பு	Nil	0.01.0
சாலைகள்	Nil	0.02.0
பசுமை அரண்	Nil	0.10.0
பயன்படுத்தப்படாத பகுதி	1.62.0	0.60.0
மொத்தம்	1.62.0	1.62.0

2.2.2 செயல்பாட்டின் அளவு

அட்டவணை 2.4: செயல்பாட்டு விவரங்கள் - P1

விவரங்கள்	சாதாரண கல்	கிராவல்	வெதர்டு ராக்
புவியியல் வளங்கள் மீ ³	13,69,454 m ³	14,724 m ³	22,086 m ³
சுரண்டக்கூடிய இருப்புக்கள் மீ	6,57,283 m ³	5,456 m ³	8184 m ³
சுரங்கத் திட்ட காலம்	5 ஆண்டுகள்	1 ஆண்டுகள்	1 ஆண்டுகள்
வேலை நாட்களின் எண்ணிக்கை	300 நாட்கள்	300 நாட்கள்	300 நாட்கள்
ஒரு நாளைக்கு உற்பத்தி மீ ³	438 m ³	18 m ³	27 m ³
லாரி சுமைகளின் எண்ணிக்கை (ஒரு சுமைக்கு 12 மீ ³)	37 Nos	2 No	2 No
உத்தேசிக்கப்பட்ட ஆழம்	40 மீ	2 மீ	3 மீ

சுரங்கத்தின் மொத்த ஆழம்

45 மீ

அட்டவணை 2.4: செயல்பாட்டு விவரங்கள் - P2

விவரங்கள்	சாதாரண கல்	கிராவல்
புவியியல் வளங்கள் மீ ³	5,67,000 m ³	32,400 m ³
சுரண்டக்கூடிய இருப்புக்கள் மீ ³	1,55,120 m ³	20,592 m ³
சுரங்கத் திட்ட காலம்	5 ஆண்டுகள்	3 ஆண்டுகள்
வேலை நாட்களின் எண்ணிக்கை	300 நாட்கள்	300 நாட்கள்
ஒரு நாளைக்கு உற்பத்தி மீ ³	103 m ³	23 m ³
லாரி சுமைகளின் எண்ணிக்கை (ஒரு சுமைக்கு 12 மீ ³)	9 Nos	2 Nos
உத்தேசிக்கப்பட்ட ஆழம்	35 மீ	2 மீ
சுரங்கத்தின் மொத்த ஆழம்	37 மீ	

ஆதாரம்: அங்கீகரிக்கப்பட்ட சுரங்கத் திட்டம்

2.3 புவியியல்

2.3.1 மண்டல புவியியல்

மாவட்டத்தின் புவியியல் முக்கியமாக தொன்மையான காலத்தின் கடினமான படி க பாறைகளை சேர்ந்த பாறைகளால் அடிக் கோடிடப்பட்டுள்ளது. இந்தப் பகுதியில் உள்ள ஆர்க்கியன் பாறைகள், சார்னோகைட்ஸ், மிக்மாடைட் காம்போசிட் க்னீஸின் கலவை ஆகியவற்றை உள்ளடக்கிய கிழக்குத் தொடர்ச்சி மலை வளாகத்தின் பாறைகளால் குறிப்பிடப்படுகின்றன. முழுப் பகுதியும் சார்னோகைட்டின் உருமாற்றப் படி கப் பாறைகளால் மூடப்பட்டுள்ளது, இது ஆர்க்கியன் காலத்தின் கூட்டுப் பசையினால் ஆனது. மற்ற பாறை வகையானது எபிடோட் ஹார்ன்ப்ளெண்டே பயோடைட் க்னீஸ் மற்றும் ஹார்ன்ப்ளெண்டே பயோடைட் க்னீஸின் கலவையான கிராண்டைடிக் க்னீஸ் மூலம் எதிர்கொள்ளப்படுகிறது. சார்னோகைட் குழுவானது உயரமான நிலப்பரப்பையும் சமவெளியையும் ஆக்கிரமித்துள்ளது மற்றும் அது மோசமான வானிலை மற்றும் இணைந்துள்ளது. அவை பொதுவாக கறுப்பு சாம்பல் முதல் அடர் சாம்பல் வரையிலான வண்ண ஊடகம் முதல் சாதாரண தானிய அமைப்பு வரை இருக்கும், மேலும் பொதுவாக பெரியதாகவும், இலைகள் இல்லாததாகவும் இருக்கும். இந்த பாறைகள் மிகவும் உருமாற்றம் மற்றும் மிகவும் கடுமையான மடிப்பு, நசுக்குதல் மற்றும் தவறுகளுக்கு உட்பட்டுள்ளன. படி கப் பாறைகள் பல்வேறு ஓரோஜெனிக் சுழற்சிகளின் கீழ் டெக்டோனிக் நடவடிக்கைகளுக்கு உட்படுத்தப்படுகின்றன, இதன் விளைவாக மூட்டுகள், பிளவுகள் மற்றும் பிளவுகள் போன்ற இரண்டாம் நிலை கட்டமைப்புகள் உருவாகின்றன.

தீபகற்ப க்னீஸ் மிகப் பழமையான பாறை அமைப்புகளை உருவாக்குகிறது, இதில் சார்னோகைட்டின் பாரிய உருவாக்கம் சமீபத்திய நான்காம் பகுதி உருவாக்கத்தின் வளமான திரட்சியுடன் உள்ளது. பிராந்திய அளவில் சார்னோகைட் உடல் N-S செங்குத்து சாய்வுடன்.

இந்தப் பகுதியில் உள்ள பாறைகளின் பொதுவான புவியியல் வரிசைகள் கீழே கொடுக்கப்பட்டுள்ளன:

வயது

உருவாக்கம்

சமீபத்தியது

- குவாட்டர்னரி உருவாக்கம் (கிராவல்)

----- இணக்கமின்மை-----

ஆர்க்கியன்

- சார்னோக்கைட்

தீபகற்ப க்னீஸ் வளாகம்

2.3.2 உள்ளூர் புவியியல்


ஆய்வுப் பகுதியானது பிராந்தியப் போக்கைப் பின்பற்றுகிறது மற்றும் முக்கியமாக ஹார்ட் ராக் உருவாக்கத்தை ஒரே மாதிரியான உருவாக்கம் / சார்னோக்கைட்டின் பாத்தோலித் உருவாக்கம் ஆகியவற்றை உள்ளடக்கியது. குழும பகுதி ஒரு வெற்று நிலப்பரப்பாகும், தெற்கு நோக்கி மென்மையான சாய்வுடன் 100மீ AMSL உயரத்தில் உள்ளது. தொகுப்பில் முன்மொழியப்பட்ட திட்டப் பகுதிகள் 1 மீ முதல் 2 மீ தடிமன் கொண்ட கிராவல் உருவாக்கம் மற்றும் பாரிய சார்னோக்கைட் உருவாக்கம் ஆகியவற்றால் மூடப்பட்டிருக்கும்.

2.3.3 நீர்வளவியல்


நீர்நிலை அளவுருக்கள்

நிலத்தடி நீரின் தோற்றம், நிகழ்வு மற்றும் இயக்கம் ஒரு நிலப்பரப்பின் புவியியல் அமைப்பால் கட்டுப்படுத்தப்படுகிறது. ஆய்வின் போது முழு குழும பகுதியும் கடினமான பாறை நிலப்பரப்பாக இருப்பதாகவும், 50 - 55 மீ ஆழத்தில் குறைந்த மின்தடையை எதிர்கொண்டதாகவும் ஊகிக்கப்பட்டது, எனவே நிலத்தடி நீர் ஏற்படுவதற்கான சாத்தியக்கூறு இந்த மட்டத்திற்கு கீழே இருக்கும் என்று கருதப்படுகிறது. 50 மீட்டருக்கு மேல் உள்ள இந்த கடினமான பாத்தோலித் எந்த நிலத்தடி நீரையும் சந்திக்காது. மேற்பரப்பு மட்டங்களில் இருந்து, அதாவது 10 மீட்டருக்கும் குறைவான நீர் வெளியேறும் வாய்ப்பு உள்ளது, மேலும் இந்த கசிவு நீர் சுரங்க குழிகளில் சேகரிக்கப்பட்டு, அந்தந்த முன்மொழியப்பட்ட திட்டங்களுக்குள் தூசி ஒடுக்கம் மற்றும் பசுமை அரண் மேம்பாட்டிற்கு பயன்படுத்தப்படும். புவி இயற்பியல் ஆய்வில், குவாரி செயல்பாட்டின் ஆழம் நிலத்தடி நீர் மட்டத்தில் குறுக்கிடாது என்று தெளிவாக ஊகிக்கப்பட்டுள்ளது.

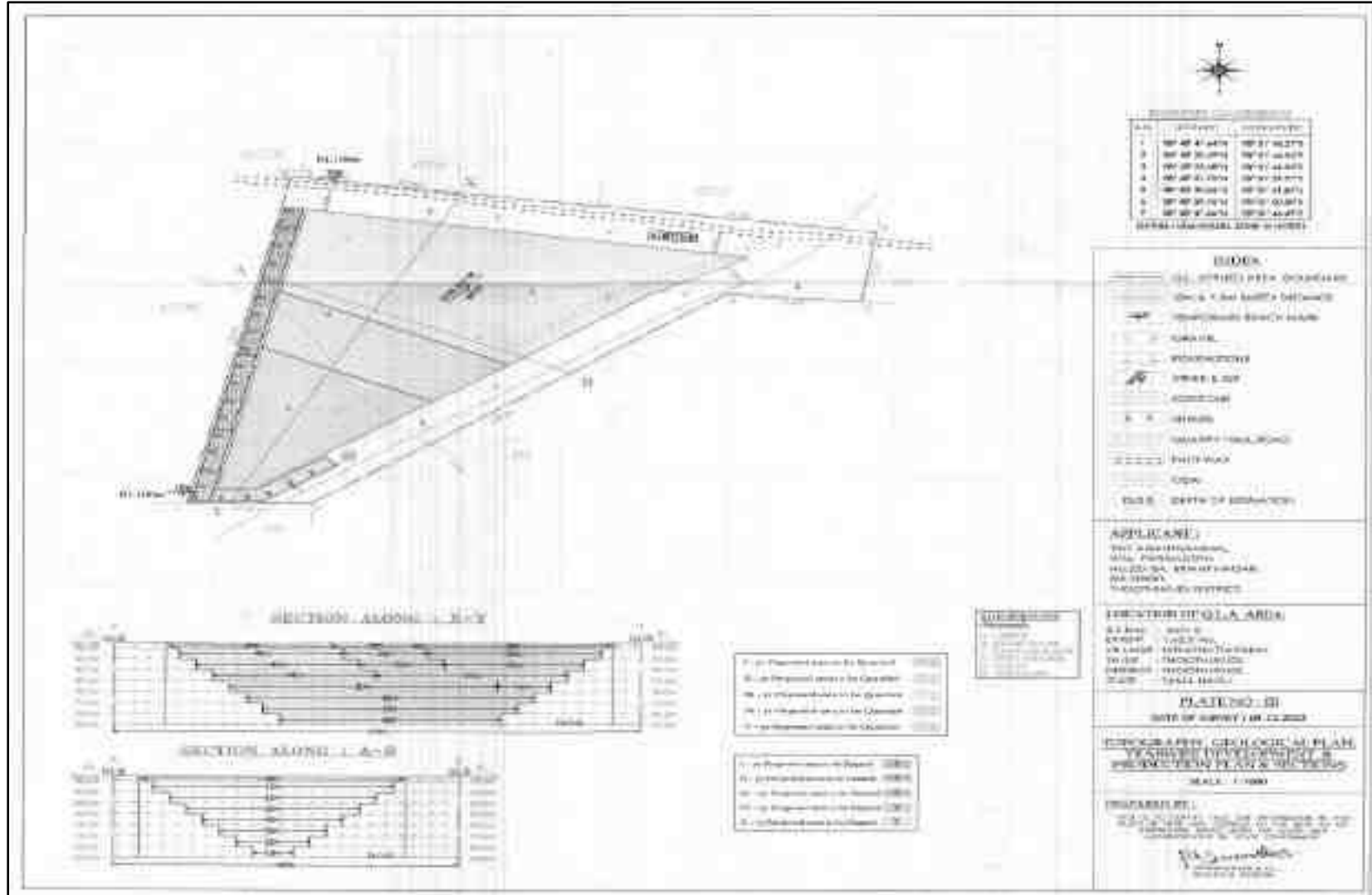
படம் 2.8 மண்டல புவிமியல் வரைபடம்



படம் 2.9புவியியல், ஆண்டு வாரியான வளர்ச்சித் திட்டம் மற்றும் பிரிவுகள் -P1



படம் 2.9: புவிமியல், ஆண்டு வாரியான வளர்ச்சித் திட்டம் மற்றும் பிரிவுகள் -P2



2.4 வளங்கள் மற்றும் இருப்புக்கள்

சாதாரண கல் மற்றும் கிராவலின் வளங்கள் மற்றும் இருப்புக்கள், முன்மொழியப்பட்ட திட்டத்தின் அதிகபட்ச குத்தகைப் பகுதியை உள்ளடக்கும் வகையில் பிரிவுகளைத் திட்டமிடுவதன் மூலம் குறுக்குவெட்டு முறையின் அடிப்படையில் கணக்கிடப்பட்டது.

புவியியல் வளங்களின் கிடைக்கும் தன்மையின் அடிப்படையில், தோண்டுதல் முறையில் பெஞ்ச் அமைப்பதைக் கருத்தில் கொண்டு, 7.5 மீ (பயன்படுத்தப்பட்ட பகுதியைச் சுற்றிலும் பாதுகாப்புத் தடை) மற்றும் துல்லியமான பகுதி தகவல் தொடர்பு கடிதத்தின்படி பாதுகாப்பு தூரத்தை விட்டுவிட்டு, குறைந்ததைக் கழிப்பதன் மூலம் தோண்டுதல் கணக்கிடப்படுகின்றன. பெஞ்ச் உருவாக்கத்தின் போது இருப்புக்கள் (பெஞ்ச் லாஸ் என்றும் அழைக்கப்படுகிறது) மற்றும் உத்தேச திட்டத்திற்கு கழிவு / அதிக சுமை / பக்கச்சுமை (100% மீட்பு எதிர்பார்க்கப்படுகிறது) இல்லை என்பதைக் கருத்தில் கொண்டு சுரங்க கையிருப்பு கணக்கிடப்படுகிறது.

அட்டவணை 2.6: முன்மொழியப்பட்ட திட்டத்தின் கிடைக்கும் புவியியல் வளங்கள்

P1

	சாதாரண கல்	வெதர்டு ராக்	கிராவல்
புவியியல் வளம் மீ3	13,69,454 m ³	22,086 m ³	14,724 m ³
சுரங்க வளம் மீ3	6,57,283 m ³	8184 m ³	5,456 m ³

P2

	சாதாரண கல்	கிராவல்
புவியியல் வளம் மீ3	5,67,000 m ³	32,400 m ³
சுரங்க வளம் மீ3	1,55,120 m ³	20,592 m ³

ஆதாரம்: அங்கீகரிக்கப்பட்ட சுரங்கத் திட்டம்

கழிவுகளை அகற்றுவது

இந்த சாதாரண கல் மற்றும் கிராவல் குவாரி செயல்பாட்டில் எதிர்பார்க்கப்படும் கழிவுகள் எதுவும் இல்லை. அகற்றப்பட்ட முழுப் பொருட்களும் பயன்படுத்தப்படும் (100%). ஜல்லிக்கற்களின் மேல் அடுக்கு அகற்றப்பட்டு, தேவைப்படும் வாடிக்கையாளர்களுக்கு நேரடியாக விற்கப்படும்.

கருத்தியல் சுரங்கத் திட்டம்/ இறுதி சுரங்க மூடல் திட்டம்

சுரங்கத்தின் பொருளாதார ஆழம், பாதுகாப்பு மண்டலங்கள், அனுமதிக்கப்பட்ட பகுதி போன்ற சில நடைமுறை அளவுருக்களின் அடிப்படையில் இறுதி குழி அளவு வடிவமைக்கப்பட்டுள்ளது.

அட்டவணை 2.8: இறுதி குழி பரிமாணம்

P1

குழி	நீளம் (அதிகபட்சம்) (மீ)	அகலம் (அதிகபட்சம்) (மீ)	ஆழம் (அதிகபட்சம்) (மீ)
I	262m (L)	149 m (W)	45 m (D)

P2

குழி	நீளம் (அதிகபட்சம்) (மீ)	அகலம் (அதிகபட்சம்) (மீ)	ஆழம் (அதிகபட்சம்) (மீ)
I	133 m (L)	80 m (W)	37m (D)

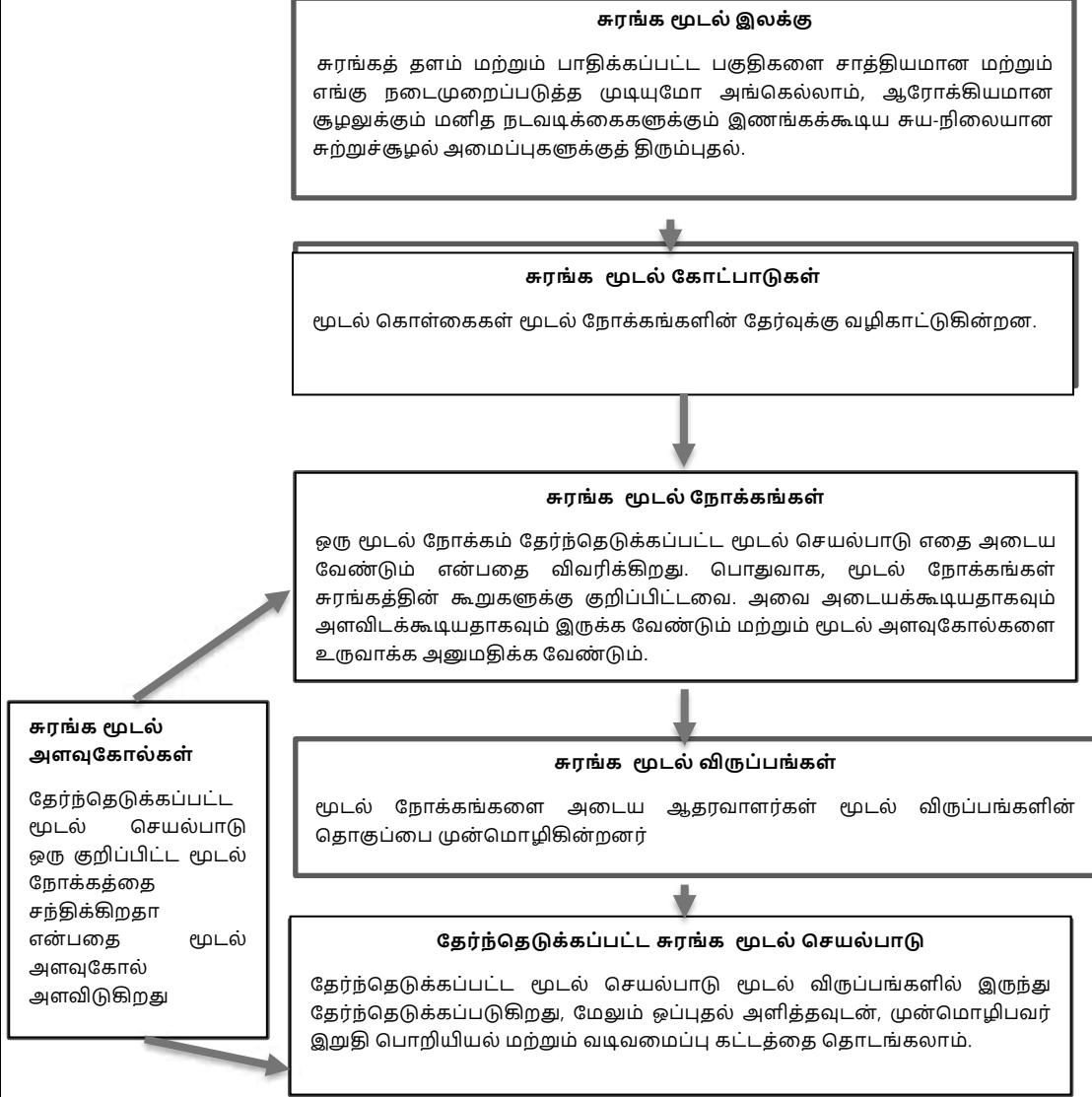
ஆதாரம்: அங்கீகரிக்கப்பட்ட சுரங்கத் திட்டம்

- சுரங்கத்தின் வாழ்நாளின் முடிவில், தோண்டப்பட்ட சுரங்கப் பள்ளம் / வெற்றிடமானது மழை நீரை சேகரிப்பதற்கான செயற்கை நீர்த்தேக்கமாகச் செயல்படும் மற்றும் வறட்சிக் காலத்தின் தேவை அல்லது நெருக்கடிகளைச் சமாளிக்க உதவும்.
- சுரங்கத்தின் மூடலுக்குப் பிறகு பாதுகாப்புத் தடை மற்றும் மேல் பெஞ்சுகள் மற்றும் தற்காலிக நீர்த்தேக்கம் ஆகியவற்றுடன் உருவாக்கப்பட்ட பசுமை அரண்கள் சுற்றுச்சூழல் அமைப்பை மேம்படுத்தும்.
- சுரங்க மூடல் என்பது ஒரு இயக்கம் செய்யப்பட்ட தளத்தை அதன் இயற்கையான நிலைக்குத் திரும்பச் செய்யும் அல்லது சுற்றுச்சூழலில் ஏதேனும் பாதகமான விளைவுகளைத் தடுக்கும் அல்லது குறைக்கும் அல்லது மனித ஆரோக்கியம் மற்றும் பாதுகாப்பிற்கு அச்சுறுத்தல்களைத் தடுக்கும் அல்லது குறைக்கும் ஒரு செயல்முறையாகும்.
- புனர்வாழ்வளிக்கப்பட்ட சுரங்கங்கள் மனிதர்கள் மற்றும் விலங்குகளுக்கு உடல் ரீதியாக பாதுகாப்பாக இருப்பது, புவி-தொழில்நுட்ப ரீதியாக நிலையானது, புவி-வேதியியல் ரீதியாக மாசுபடுத்தாதது/ மாசுபடுத்தாதது மற்றும் சுரங்கத்திற்குப் பிந்தைய நில பயன்பாட்டைத் தக்கவைத்துக்கொள்ளும் திறன் கொண்டதாக இருப்பது முக்கிய மூடல் நோக்கங்களாகும்.

மூடல் நோக்கங்கள் –

- மனிதர்கள் மற்றும் வனவிலங்குகளின் பாதுகாப்பிற்காக அணுகல் குறைவாக இருக்க வேண்டும்.
- திறந்த குழி சுரங்க வேலைகள் மற்றும் குழி எல்லை ஆகியவை இயற்பியல் ரீதியாகவும் புவி-தொழில்நுட்ப ரீதியாகவும் நிலையானவை.
- வெள்ளம் சூழ்ந்த குழிகளில் உள்ள நீரின் தரம் மனிதர்கள், நீர்வாழ் உயிரினங்கள் மற்றும் வனவிலங்குகளுக்கு பாதுகாப்பானது.
- அசுத்தமான வடிகால் வெளியேற்றம் குறைக்கப்பட்டு கட்டுப்படுத்தப்பட்டுள்ளது.
- அசல் அல்லது விரும்பிய புதிய மேற்பரப்பு வடிகால் வடிவங்கள் நிறுவப்பட்டுள்ளன.
- வெள்ளம் சூழ்ந்த குழிகளுக்கு, நடைமுறை மற்றும் சாத்தியமான இடங்களில் குழிக்குள் நீர்வாழ் வாழ்விடம் நிறுவப்பட்டுள்ளது.
- மனிதர்கள் மற்றும் வனவிலங்குகளுக்கு வெள்ளம் சூழ்ந்த குழிகளில் இருந்து அவசர அணுகல் மற்றும் தப்பிக்கும் வழிகள் உள்ளன.
- தூசி அளவு மக்கள், தாவரங்கள், நீர்வாழ் உயிரினங்கள் மற்றும் வனவிலங்குகளுக்கு பாதுகாப்பானது.
- சுரங்கத்தின் ஆயுட்காலத்தின் முடிவில், தோண்டப்பட்ட சுரங்கப் பள்ளம்/வெறுமையானது மழைநீரைச் சேகரிப்பதற்கான ஒரு செயற்கை நீர்த்தேக்கமாகச் செயல்படுவதோடு, வறட்சிக் காலங்களில் தேவை அல்லது நெருக்கடிகளைச் சமாளிக்க உதவும்.
- சுரங்கம் மூடப்பட்ட பிறகு, பாதுகாப்புத் தடை மற்றும் மேல் பெஞ்சுகள் மற்றும் ஒரு தற்காலிக நீர்த்தேக்கம் ஆகியவை சுற்றுச்சூழலை மேம்படுத்தும்.
- சுரங்க மூடல் என்பது ஒரு தொந்தரவு செய்யப்பட்ட தளத்தை அதன் இயற்கையான நிலைக்குத் திரும்பச் செய்யும் அல்லது சுற்றுச்சூழலில் ஏதேனும் பாதகமான விளைவுகளைத் தடுக்கும் அல்லது குறைக்கும் அல்லது மனித ஆரோக்கியம் மற்றும் பாதுகாப்பிற்கு அச்சுறுத்தல்களைத் தடுக்கும் அல்லது குறைக்கும் ஒரு செயல்முறையாகும்.
- புனர்வாழ்வளிக்கப்பட்ட சுரங்கங்கள் மனிதர்கள் மற்றும் விலங்குகளுக்கு உடல் ரீதியாக பாதுகாப்பாக இருப்பது, புவி-தொழில்நுட்ப ரீதியாக நிலையானது, புவி-வேதியியல் ரீதியாக

மாசுபடுத்தாதது/ மாசுபடுத்தாதது மற்றும் சுரங்கத்திற்குப் பிந்தைய நில பயன்பாட்டைத் தக்கவைத்துக்கொள்ளும் திறன் ஆகியவை முக்கிய மூடல் நோக்கங்களாகும்.

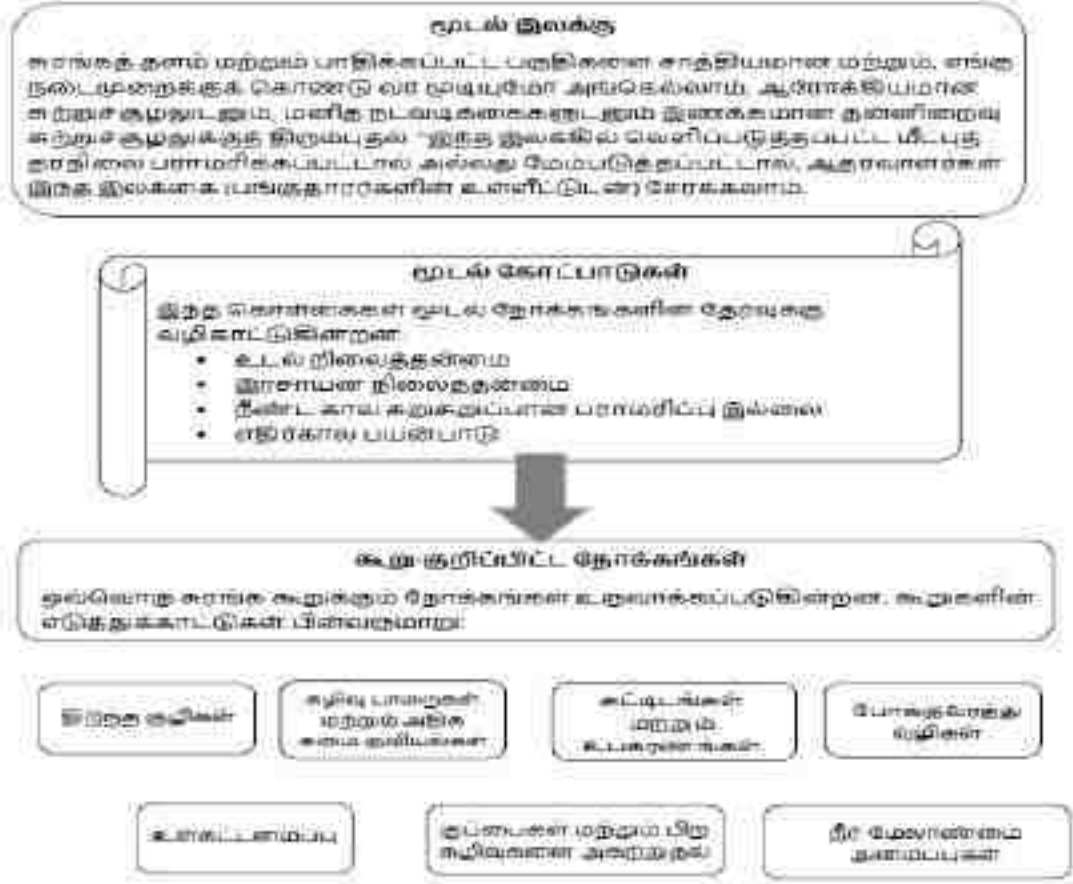


சுரங்க வடிவமைப்பு & மூடுதல் திட்டமிடல் மற்றும் விருப்பங்கள் பரிசீலனைகள் –

- உள் மற்றும் வெளிப்புற பங்குதாரர்களால் திட்டமிடல் மற்றும் வடிவமைப்பு பரிசீலனையின் ஆரம்ப கட்டத்தில் சுரங்க மூடல் நன்கு திட்டமிடப்பட்டுள்ளது.
- சுரங்கக் குழியின் எல்லையில் 2மீ உயரம் கொண்ட கட்டு கட்டுதல் மற்றும் அதன் நிலைத்தன்மையை எல்லா நேரத்திலும் உறுதி செய்தல் மற்றும் மழை பெய்யும் போது குழிக்கு மண் சறுக்குவதைத் தவிர்க்கவும், குழி மற்றும் மேற்பரப்பு ஓடுதலைத் தவிர்க்கவும் இயற்கையான சரிவில் தோட்ட வடிகால் அமைத்தல்.

- கனிமத்தை முழுமையாகச் சுரண்டிய பிறகு, விபத்துகளைத் தவிர்க்க, தாழ்வான பெஞ்ச் கால் சுவர் பக்கமானது சம்பீ பிட்கள் இல்லாமல் வெற்றுப் பரப்பாகப் பராமரிக்கப்படும்.
- சுரங்கம் மூடப்படுவதற்கு முன் அனைத்து கூர்மையான விளிம்புகளும் மென்மையான முகத்திற்கு உடையணிந்து, தொங்கும் சுவர் பக்கத்தில் தளர்வான குப்பைகள் இல்லாமல் இருப்பதை உறுதி செய்யும்.
- திட்டப் பகுதியின் தெற்குப் பகுதியில் ஒரு ஆறு உள்ளது. சுரங்க மூடல் நடவடிக்கைகளால் நதி தடைபடாது.
- சமூகப் பொறுப்புகளின் ஒரு பகுதியாக திட்ட முன்மொழிபவர், TNPCB & TWAD இன் தரநிலைகளின்படி பயனுள்ள சுத்திகரிப்பு செயல்முறைக்குப் பிறகு, சேமிக்கப்பட்ட சுரங்கக் குழி நீரை அருகிலுள்ள கிராமங்களுக்கு வழங்க உறுதியளிக்கிறார்.
- பூர்வீக இனங்கள் எல்லைத் தடைகளில் 3 வரிசை வடிவங்களில் நடப்படும் மற்றும் 1 வது பெஞ்ச், பொதுமக்கள் மற்றும் கால்நடைகளின் உள்ளார்ந்த நுழைவைத் தடுக்க வாசலில் ஒரு முழுநேர காவலாளி நியமிக்கப்படும்.
- குவாரிக்கான அணுகு சாலை மூடப்பட்டவுடன் உடனடியாக துண்டிக்கப்படும்
- தளவமைப்பு வடிவமைப்பு தயாரிக்கப்பட்டு, புவியியல் மற்றும் சுரங்கத் துறையின் அங்கீகாரத்தைப் பெற வேண்டும்.
- அங்கீகரிக்கப்பட்ட தளவமைப்பின்படி கட்டுவதற்கு முன்மொழிபவருக்கு அறிவுறுத்தப்படுகிறது
- தளத்தில் விடப்பட்ட கட்டமைப்புகளின் உடல் மற்றும் இரசாயன நிலைத்தன்மை, உயிரியல் ரீதியாக வேறுபட்ட, நிலையான சூழலின் இயற்கையான மறுவாழ்வு, இறுதி நிலப் பயன்பாடு உகந்ததாக உள்ளது மற்றும் சுற்றியுள்ள பகுதி மற்றும் உள்ளூர் சமூகத்தின் தேவைகளுக்கு இணங்குகிறது மற்றும் தேவைகளை எடுத்துக்கொள்வது உள்ளூர் சமூகத்தின் கணக்கு மற்றும் மூடுதலின் சமூக-பொருளாதார தாக்கத்தை குறைத்தல்
- சுரங்கம் மூடப்படுவதால் சுற்றுச்சூழல் மற்றும் சூழலியலில் சாதகமான மாற்றம் ஏற்படும்.

மூடிய பின் கண்காணிப்பு -



பிந்தைய மூடல் கண்காணிப்பு

திருந்த குழி சுரங்கப் பணிகள் தொடர்பான மூடலுக்குப் பிந்தைய கண்காணிப்பின் நோக்கம் மூடல் நோக்கங்களை அடைவதை உறுதி செய்வதாகும்.

- மீதமுள்ள குழி சுவர்களின் இயற்பியல் சார்ந்த மற்றும் புவி தொழில்நுட்ப நிலைத்தன்மையை கண்காணிக்கவும்.
- வடிவமைப்பு நோக்கங்களின் சாதனையை உறுதிப்படுத்த, குழி சுவர்களில் உள்ள நில ஆட்சியை கண்காணிக்கவும்.
- மீன், மீன் வாழ்விடங்கள் மற்றும் வனவிலங்கு பாதுகாப்பு தொடர்பான மூடல் நோக்கங்களை உறுதிப்படுத்த குழியில் நீர் மட்டத்தை கண்காணித்தல்.
- கட்டுப்படுத்தப்பட்ட குழி வெளியேற்றும் புள்ளிகளில் மாதிரி நீரின் தரம் மற்றும் அளவு.
- நீர் மேலாண்மை சிக்கல் உள்ள எதிர்பாராத பகுதிகளைக் கண்டறிந்து சோதிக்கவும்.
- பெர்ம்கள் & வேலிகள் போன்ற தடைகளின் ஒருமைப்பாட்டை ஆய்வு செய்யுங்கள்.
- செயல்திறனை தீர்மானிக்க தடைகளுடன் வனவிலங்கு தொடர்புகளை கண்காணிக்கவும்.
- பொருந்தக்கூடிய வெள்ளம் நிறைந்த குழிகளில் நீர்வாழ் வாழ்விடங்களை ஆய்வு செய்யவும்.
- தூசி அளவுகளை கண்காணிக்கவும்.

அட்டவணை 2.9: சுரங்க மூடல் பட்ஜெட்

பி1

செயல்பாடு		ஆண்டு					விகிதம்	செலவு (INR)
		I	II	III	IV	V		
பாதுகாப்பு வலயத்தின் கீழ் தோட்டம்	Nos.	50	50	50	50	50	@100 ரூ ஒரு மரக்கன்றுக்கு	Rs.25,000/-
	Cost	5,000	5,000	5,000	5,000	5,000		Rs.25,000/-
குவாரி செய்யப்பட்ட மேல் பெஞ்ச் மற்றும் அணுகுமுறை சாலையில் தோட்டம்	Nos.	50	50	50	50	50		Rs.25,000/-
	Cost	5,000	5,000	5,000	5,000	5,000		
கம்பி வேலி (Mtrs இல்) 850 Mtrs		2,55,000	-	-	-	-	@300 ரூ ஒரு மரக்கன்றுக்கு	Rs.2,55,000/-
கார்லண்ட் வடிகால் (மீட்டர்களில்) 850 மீ		2,55,000	-	-	-	-	@300 ரூ ஒரு மரக்கன்றுக்கு	Rs.2,55,000/-
மொத்தம்								Rs. 5,60,000/-

பி2

செயல்பாடு		ஆண்டு					விகிதம்	செலவு (INR)
		I	II	III	IV	V		
பாதுகாப்பு வலயத்தின் கீழ் தோட்டம்	Nos.	30	30	30	30	30	@100 ரூ ஒரு மரக்கன்றுக்கு	Rs.15,000/-
	Cost	3,000	3,000	3,000	3,000	3,000		Rs.25,000/-
குவாரி செய்யப்பட்ட மேல் பெஞ்ச் மற்றும் அணுகுமுறை சாலையில் தோட்டம்	Nos.	50	50	50	50	50		Rs.25,000/-
	Cost	5,000	5,000	5,000	5,000	5,000		
கம்பி வேலி (Mtrs இல்) 600 Mtrs		1,80,000	-	-	-	-	@300 ரூ ஒரு மரக்கன்றுக்கு	Rs.1,80,000/-
கார்லண்ட் வடிகால் (மீட்டர்களில்) 450 மீ		1,35,000	-	-	-	-	@300 ரூ ஒரு மரக்கன்றுக்கு	Rs.1,35,000/-
மொத்தம்								Rs. 3,55,000/-

2.5 சுரங்க முறை

திறந்தவெளி இயந்திரமயமாக்கப்பட்ட சுரங்க முறையானது, பெஞ்ச் உயரத்திற்குக் குறையாத பெஞ்ச் அகலத்துடன் 5.0 மீட்டர் உயர பெஞ்சை உருவாக்குவதன் மூலம் முன்மொழியப்படுகிறது. இருப்பினும், சாதாரண கல் குவாரியைப் பொறுத்த வரையில், மேலே உள்ள ஒழுங்குமுறை 106 (2) (b) இன் விதிகளைக் கடைப்பிடிப்பது, சுரங்க சிரமங்களோடு இணைந்த பல்வேறு உள்ளார்ந்த பாறை மரபணு காரணிகளால் அரிதாகவே சாத்தியமாகும். எனவே, சுரங்கப் பாதுகாப்பு இயக்குநரிடமிருந்து மேற்கண்ட ஒழுங்குமுறை விதிகளில் தளர்வு பெற உத்தேசிக்கப்பட்டுள்ளது, இதற்குத் தேவையான ஏற்பாடுகள் MMR-1961 இன் விதிமுறை 106 (2) (b) உடன், சுரங்கச் சட்டம் - 1952 இன் கீழ் உள்ளது.

சாதாரண கல் என்பது ஒரு பாத்தோலித் உருவாக்கம் மற்றும் தாய் பாறையில் இருந்து கணிசமான அளவு பாறைகளை பிளவுபடுத்துவது ஜாக்ஹாம்மர் துளையிடுதலின் மூலம் மேற்கொள்ளப்படும் மற்றும் ஸ்லரி வெடிமருந்துகள் வெடிப்பதற்கு பயன்படுத்தப்படும். ராக் பிரேக்கர்ஸ் யூனிட்ட்டுடன் இணைக்கப்பட்ட ஹைட்ராலிக் எக்ஸ்கேவேட்டர்கள் பெரிய பாறைகளை உடைத்து தேவையான அளவு துண்டுகளாக உடைத்து இரண்டாம் நிலை வெடிப்பைத் தவிர்க்கவும், பக்கெட் யூனிட்ட்டுடன் இணைக்கப்பட்ட ஹைட்ராலிக் எக்ஸ்கேவேட்டர் டிப்பர்களில் சாதாரண கல்லை ஏற்றவும், பின்னர் கல்லை பிட்ஹெட்டில் இருந்து கொண்டு செல்லவும் பயன்படுத்தப்படும் அருகிலுள்ள நொறுக்கிகள்.

2.5.1 துளையிடுதல் மற்றும் வெடித்தல் அளவுருக்கள்:

கீழே கொடுக்கப்பட்டுள்ள அளவுருக்களின்படி துளையிடுதல் மற்றும் வெடித்தல் மேற்கொள்ளப்படும்

இடைவெளி	-	1.2 மீ
சுமை	-	1.0 மீ
துளையின் ஆழம்	-	1.5 மீ
ஒரு துளைக்கு மின்னூட்டம்-	0.50 - 0.75	கிலோ கிராம்
தூள் காரணி	-	6.0 டன்கள்/கிலோ
துளை விட்டம்	-	32மிமீ

சாதாரண கல்லின் அளவு ஒரு துளை = 6 டன்களில் இருந்து தோண்டப்படும்

$$\begin{aligned} \text{இரண்டு முன்மொழியப்பட்ட குவாரிகளின் மொத்த அளவு} &= 16,90,013 \text{ m}^3 \\ &= 16,90,013 / 5 \\ &= 338002/300 \\ &= 1126\text{m}^3 * 2.6 \text{ (குறிப்பிட்ட} \\ &\text{ஈர்ப்பு)} \end{aligned}$$

$$\begin{aligned} \text{ஒரு நாளைக்கு} &2,929 \text{ டன்கள்} \\ \text{எனவே, ஒரு நாளுக்கான துளைகளின் எண்ணிக்கை} &= 2,929/6 \\ &= \text{இரண்டு திட்டங்களுக்கு ஒரு நாளைக்கு 488 குழிகள்} \end{aligned}$$

பயன்படுத்தப்படும் வெடிமருந்து வகை -

ஸ்லரி வெடிபொருட்கள் (ஒரு திரவம், ஆக்ஸிஜனேற்றிகள் மற்றும் எரிபொருளின் கணிசமான பகுதிகளைக் கொண்ட ஒரு வெடிக்கும் பொருள், மேலும் ஒரு தடிப்பாக்கி), NONEL / எலக்ட்ரிக் டெட்டனேட்டர் & டெட்டனேட்டிங் ஃபியூஸ்

வெடிபொருட்களின் சேமிப்பு -

திட்டப் பகுதிக்குள் வெடிமருந்துகளை சேமிப்பதற்கான முன்மொழிவு எதுவும் இல்லை, வெடிநடவடிக்கைகளை மேற்கொள்வதற்காக அங்கீகரிக்கப்பட்ட வெடிபொருள் ஏஜென்சிகளுடன் ஆதரவாளர் ஒப்பந்தம் செய்துள்ளார் மற்றும் DGMS வழிகாட்டுதலின்படி திறமையான நபர் பாதுகாப்பு மற்றும் ஒட்டுமொத்த குவாரி நடவடிக்கைகளின் மேற்பார்வைக்கு பணியமர்த்தப்படுவார்.

வெடிமருந்துகள் தினசரி அடிப்படையில் வெடி நிறுவனத்திடமிருந்து பெறப்படும் மற்றும் திறமையான பிளாஸ்டர் மேற்பார்வையின் கீழ் வெடிப்பு மேற்கொள்ளப்படும் மற்றும் வெடிக்கும் இருப்பு இருப்பு இல்லை என்பதை உறுதிசெய்யும்; ஏதேனும் இருப்பு இருப்பு சப்ளையர் மூலம் திரும்பப் பெறப்படும்.

2.5.2 இயந்திரமயமாக்கலின் அளவு

அட்டவணை 2.10: முன்மொழியப்பட்ட இயந்திரங்களைப் பயன்படுத்துதல்

முன்மொழிபவர் - P1

வ.எண்.	வகை	எண்	அளவு/திறன்	உந்துதல் சக்தி
1	ஜாக் ஹேமர்	8	1.2m to 6.0m	அழுத்தப்பட்ட காற்று
2	கம்பிரசர்	2	400psi	டீசல் டிரைவ்
3	எக்ஸ்வேட்டர்/ராக் பிரேக்கர்	2	300	டீசல் டிரைவ்
4	டிப்பர்கள் / டம்பர்கள்	5	40 Tonnes	டீசல் டிரைவ்
5	வேகான் டிரில்	1	60 HP	டீசல் டிரைவ்

முன்மொழிபவர் - P2

வ.எண்.	வகை	எண்	அளவு/திறன்	உந்துதல் சக்தி
1	ஜாக் ஹேமர்	4	1.2m to 6.0m	அழுத்தப்பட்ட காற்று
2	கம்பிரசர்	1	400psi	டீசல் டிரைவ்
3	எக்ஸ்வேட்டர்/ராக் பிரேக்கர்	1	300	டீசல் டிரைவ்
4	டிப்பர்கள் / டம்பர்கள்	2	20 Tonnes	டீசல் டிரைவ்

ஆதாரம்: அங்கீகரிக்கப்பட்ட சுரங்கத் திட்டம்

2.6 பொது அம்சங்கள்

2.6.1 தற்போதுள்ள உள்கட்டமைப்புகள்

குவாரி குத்தகைக்கு வழங்கப்பட்ட பிறகு சுரங்க அலுவலகம், தொழிலாளர்களுக்கான தற்காலிக ஓய்வறைகள், கழிப்பறை மற்றும் சிறுநீர் கழிப்பறை போன்ற உள்கட்டமைப்புகள் சுரங்க விதியின்படி கட்டப்படும்.

2.6.2 வடிகால் முறை

இப்பகுதியின் வடிகால் அமைப்பு டென்ட்ரிடிக் - துணை டென்ட்ரிடிக் ஆகும்.

2.6.3 போக்குவரத்து அடர்த்தி

சரக்கு மற்றும் கிராவல் போக்குவரத்து பாதை அடிப்படையில் நடத்தப்பட்ட போக்குவரத்து கணக்கெடுப்பு, முக்கியமாக பஞ்சாயத்து ரோடு (வடக்குசிலுகன்பட்டி-மேலதட்டப்பாறை) சாலையின் மேற்கே 1 கிமீ தொலைவில் அமைந்துள்ள மாவட்ட சாலை (ஓட்டப்பிடாரம்-தூத்துக்குடி) சாலை வழியாக கொண்டு செல்ல உத்தேசிக்கப்பட்டுள்ளது. திட்டப் பகுதியின் வடமேற்குப் பகுதி.

மூன்று இடங்களில் போக்குவரத்து அடர்த்தி அளவீடுகள் மேற்கொள்ளப்பட்டன

1. பஞ்சாயத்து சாலை - திட்டப் பகுதியின் மேற்குப் பகுதியில் 1 கி.மீ

2. ஓட்டப்பிடாரம்-தூத்துக்குடி (பிரதான மாவட்ட சாலை) வடமேற்கில் 2.3கிமீ தொலைவில்

அமைந்துள்ளது.

கனரக மோட்டார் வாகனங்கள், இலகுரக வாகனங்கள் மற்றும் இரு/மூன்று சக்கர வாகனங்கள் என மூன்று பிரிவுகளின் கீழ் வாகனங்களை காட்சி கண்காணிப்பு மற்றும் எண்ணி மூலம் 24 மணி நேரமும் தொடர்ந்து போக்குவரத்து அடர்த்தி அளவீடு செய்யப்பட்டது. சாலைகளில் போக்குவரத்து நெரிசல் அதிகமாக இருப்பதால், ஒவ்வொரு ஷிப்டிலும் ஒவ்வொரு ஸ்டேஷனிலும் ஒரே நேரத்தில் இரண்டு திறமையான நபர்கள் ஈடுபடுத்தப்பட்டனர் - போக்குவரத்தை கணக்கிடுவதற்கு இரு திசைகளிலும் ஒருவர். ஒவ்வொரு மணி நேரத்தின் முடிவிலும், புதிதாக எண்ணும் பதிவும் மேற்கொள்ளப்பட்டன..

அட்டவணை.2.11: போக்குவரத்து கணக்கெடுப்பு இடங்கள்

நிலையக் குறியீடு	சாலையின் பெயர்	தூரம் மற்றும் திசை	சாலை வகை
TS1	வடக்குசிலுக்கன்பட்டி-மேலதட்டப்பாறை	திட்டப் பகுதியின் மேற்குப் பகுதியில் 1 கி.மீ	பஞ்சாயத்து சாலை ஒற்றை வழிப்பாதை
TS2	முக்கிய மாவட்ட சாலை ஓட்டப்பிடாரம்-தூத்துக்குடி	வடமேற்கில் 2.3 கி.மீ	முக்கிய மாவட்ட சாலை

ஆதாரம்: GEMS FAE & TM மூலம் தள கண்காணிப்பு

படம்.2.10: கனிமப் போக்குவரத்து பாதை வரைபடம்



அட்டவணை 2.13: போக்குவரத்து அளவுச் சுருக்கம்

பாதை	PCU இல் தற்போதுள்ள போக்குவரத்து அளவு	போக்குவரத்து அதிகரிப்பு காரணமாக	மொத்த போக்குவரத்து அளவு	IRC - 1960 வழிகாட்டுதல்களின்படி PCU இல் மணிநேரத்தில் திறன்
வடக்குசிலுக்கன்பட்டி-மேலதட்டப்பாறை	185	26	1193	1200

முக்கிய மாவட்ட சாலை ஓட்டப்பிடாரம்- தூத்துக்குடி	777	26	341	1500
---	-----	----	-----	------

- இந்த திட்டங்களால் தற்போதுள்ள போக்குவரத்து அளவு அதிகமாக இருக்காது.
- IRC 1960 இன் படி, தற்போதுள்ள கிராம சாலை ஒரு மணி நேரத்தில் 1,200 PCU ஐக் கையாள முடியும் மற்றும் முக்கிய மாவட்ட சாலை ஒரு மணி நேரத்தில் 1500 PCU ஐக் கையாளும், எனவே இந்த முன்மொழியப்பட்ட போக்குவரத்து காரணமாக எந்த இணைப்பும் இருக்காது.

2.6.4 கனிம நன்மை மற்றும் செயலாக்கம்

இந்தத் திட்டத்தில் கனிமச் செயலாக்கம் அல்லது தாதுப் பயன் படுத்தும் திட்டம் எதுவும் இல்லை.

2.7 திட்டத் தேவை

2.7.1 நீர் ஆதாரம் மற்றும் தேவை

அட்டவணை 2.14 திட்டத்திற்கான நீர் தேவை

P1

நோக்கம்	அளவு	ஆதாரம்
தூசி அடக்குமுறை	2.0 KLD	சுரங்க குழி தேங்கியுள்ள மழைநீர்/ நீர்த் தொட்டி
பசுமை அரண் வளர்ச்சி	0.5 KLD	சுரங்க குழி தேங்கியுள்ள மழைநீர்/ நீர் தொட்டி
* குடிநீர் மற்றும் வீட்டு தேவைக்கு	0.5 KLD	நீர் நிலைகள்
மொத்தம்	3.0 KLD	

P2

நோக்கம்	அளவு	ஆதாரம்
தூசி அடக்குமுறை	1.0 KLD	சுரங்க குழி தேங்கியுள்ள மழைநீர்/ நீர்த் தொட்டி
பசுமை அரண் வளர்ச்சி	0.6 KLD	சுரங்க குழி தேங்கியுள்ள மழைநீர்/ நீர் தொட்டி
* குடிநீர் மற்றும் வீட்டு தேவைக்கு	0.4 KLD	நீர் நிலைகள்
மொத்தம்	2.0 KLD	

* அங்கீகரிக்கப்பட்ட தண்ணீர் விற்பனையாளர்களிடம் இருந்து குடிநீர் தேவைக்கு தண்ணீர் கொண்டு வரப்படும்

2.7.2 திறன் மற்றும் பிற உள்கட்டமைப்பு தேவைகள்

திட்டங்களுக்கு சுரங்க நடவடிக்கைகளுக்கு மின்சாரம் தேவையில்லை. குவாரி செயல்பாடு பகல் நேரத்தில் மட்டுமே பரிந்துரைக்கப்படுகிறது (பொது ஷிப்ட் 8 AM - 5 PM, மதிய உணவு இடைவேளை 1 PM - 2 PM). அலுவலகம் மற்றும் பிற உள்கட்டமைப்புகளில் பயன்படுத்த மின்சாரம் SEB இலிருந்து பெறப்படும்.

திட்டப் பகுதிக்குள் எந்தப் பணிமனைகளும் முன்மொழியப்படவில்லை, எனவே திட்டப் பகுதியிலிருந்து எந்த செயல்முறைக் கழிவுகளும் உற்பத்தி செய்யப்படாது. சுரங்க அலுவலகத்தில் இருந்து வெளியேறும் வீட்டுக் கழிவுகள் செப்டிக் டேங்க் மற்றும் சாக் பிட் ஆகியவற்றில் வெளியேற்றப்படும். திட, திரவ அல்லது வாயு வடிவில் எந்த நச்சுக் கழிவுகளும் உருவாகும் என்று எதிர்பார்க்கப்படவில்லை, எனவே கழிவு சுத்திகரிப்பு நிலையத்தின் தேவை இல்லை.

2.7.3 எரிபொருள் தேவை

சுரங்க இயந்திரங்களுக்கு அதிவேக டீசல் (HSD) பயன்படுத்தப்படும். அருகிலுள்ள எரிபொருள் நிலையங்களில் இருந்து டீசல் கொண்டு வரப்படும்.

ஒரு முன்மொழியப்பட்ட திட்டத்திற்கு சராசரி டீசல் நுகர்வு = 500 லிட்டர் HSD / நாள்.
= ஒரு நாளைக்கு மொத்தம் 1,000 லிட்டர் எச்.எஸ்.டி

2.7.4 திட்டச் செலவு

அட்டவணை 2.13 முன்மொழியப்பட்ட திட்டங்களின் திட்ட செலவு

திட்டத்தின் பெயர்	திட்ட செலவு
P1	Rs 1,14,34,000/-
P2	Rs 29,84,000/-
மொத்தம்	Rs 1,44,18,000/-

2.8 வேலை வாய்ப்பு தேவைகள்:

திறமையான, திறமையான தகுதிவாய்ந்த சட்டப்பூர்வ நபர்கள் குவாரி செயல்பாட்டிற்கு ஈடுபடுத்தப்படுவார்கள், உள்ளூர் சமூகத்திற்கு முன்னுரிமை வழங்கப்படும். P1 = 37, P2 = 19 க்கு உத்தேச மனிதவள வரிசைப்படுத்தல் இந்த 2 முன்மொழியப்பட்ட குவாரிகளால் கிளஸ்டரில் மொத்தம் 48 பேர் வேலைவாய்ப்பைப் பெறுவார்கள்

2.9 திட்ட அமலாக்க அட்டவணை:

சுற்றுச்சூழல் அனுமதி கிடைத்த பிறகு வணிக நடவடிக்கை தொடங்கும். தமிழ்நாடு மாநில மாசுக்கட்டுப்பாட்டு வாரியத்திடம் இருந்து CTO மற்றும் CTE பெறப்படும். சுரங்க நடவடிக்கை தொடங்கும் முன் சுற்றுச்சூழல் அனுமதியின் போது விதிக்கப்பட்ட நிபந்தனைகள் தொகுக்கப்படும்.

அட்டவணை 2.16: எதிர்பார்க்கப்படும் நேர அட்டவணை

வ.எண்	விவரம்	நேர அட்டவணை (மாதத்தில்)					குறிப்புகள் ஏதேனும் இருந்தால்
		1 st	2 nd	3 rd	4 th	5 th	
1	சுற்றுச்சூழல் அனுமதி						
2	நிறுவ ஒப்புதல்						திட்டம் நிறுவப்பட்ட காலம்
3	இயக்க ஒப்புதல்						உற்பத்தி தொடங்கும் காலம்

காலவரிசை மாறுபடலாம்; விதிகள் மற்றும் விதிமுறைகளுக்கு உட்பட்டது & பிற எதிர்பாராத சூழ்நிலைகள்
ஆதாரம்: EIA அறிவிப்பு மற்றும் CPCB வழிகாட்டுதல்களில் வடிவமைக்கப்பட்ட காலக்கெடுவின் அடிப்படையில் எதிர்பார்க்கப்படுகிறது.

அத்தியாயம்-3 சுற்றுச்சூழலின் விளக்கம்

3.0 பொது

இந்த அத்தியாயம் ஆரம்பத்திலேயே அடிப்படைத் தரவுகளுக்கு ஒரு பிராந்திய பின்னணியை அளிக்கிறது, இது ஆய்வுப் பகுதியின் பல சுற்றுச்சூழல் மற்றும் சூழலியல் பண்புக்கூறுகளில் உருவாக்கப்பட்ட நுண்ணிய நிலை களத் தரவை சிறப்பாக மதிப்பிட உதவும். அடிப்படை சுற்றுச்சூழல் தரமானது, ஆய்வுப் பகுதியின் நிலம், நீர், காற்று, சத்தம், உயிரியல் மற்றும் சமூகப் பொருளாதார நிலை போன்ற பல்வேறு சுற்றுச்சூழல் கூறுகளின் பின்னணி சுற்றுச்சூழல் காட்சியைக் குறிக்கிறது. CPCB வழிகாட்டுதல்களுடன் 2022 அக்டோபர்- டிசம்பர் 2022 மாதங்களில் திட்ட தளத்தின் அடிப்படை நிலையை மதிப்பிடுவதற்கான கள கண்காணிப்பு ஆய்வுகள் மேற்கொள்ளப்பட்டன. சென்னை மெட்டெக்ஸ் லேப் பிரைவேட் லிமிடெட் சான்றளிக்கப்பட்ட & MoEF அறிவிக்கப்பட்ட ஆய்வகத்தால் பின்வரும் பண்புக்கூறுகள் மூலம் குழுமக் குவாரிகளைப் பற்றிய குறிப்புடன் சுற்றுச்சூழல் தரவு சேகரிக்கப்பட்டது கீழே உள்ள பண்புகளுக்காக -

- நிலம்
- தண்ணீர்
- காற்று
- ஒலி
- உயிரியல்
- சமூக-பொருளாதார நிலை

ஆய்வுப் பகுதி

குழுமத்தின் சுற்றளவில் இருந்து 10 கிமீ ஆரம் (வான்வழி தூரம்) பகுதி EIA ஆய்வுக்காகக் கருதப்படுகிறது. இந்தத் திட்டத்தின் சாத்தியமான தாக்கங்களை மதிப்பிடக்கூடிய தொகுப்பைச் சுற்றி இருக்கும் சூழல் சூழ்நிலையைப் புரிந்துகொள்ள தரவு சேகரிப்பு பயன்படுத்தப்பட்டது. ஆய்வுப் பகுதி மைய மண்டலம் மற்றும் இடையக மண்டலம் என இரண்டு மண்டலங்களாகப் பிரிக்கப்பட்டுள்ளது, அங்கு மைய மண்டலம் குழுமமாகக் கருதப்படுகிறது மற்றும் குழுமத்தின் சுற்றளவில் இருந்து 10 கிமீ சுற்றளவில் எடுக்கப்பட்ட இடையக மண்டலம். மைய மண்டலம் மற்றும் இடையக மண்டலம் இரண்டும் ஆய்வுப் பகுதியாக எடுத்துக் கொள்ளப்படுகின்றன.

கண்காணிப்பு காலம்

அடிப்படை ஆய்வு கோடை காலத்தில் அதாவது அக்டோபர் 2022 - டிசம்பர் 2022 இல் நடத்தப்பட்டது.

ஆய்வு முறை

- புவன் (இஸ்ரோ) மூலம் அப்பகுதியின் நில பயன்பாட்டு முறை தவிர, அப்பகுதியின் நிவாரணத்தைப் புரிந்துகொள்வதற்காக, செயற்கைக்கோள் படங்களில் எல்லை ஒருங்கிணைப்புகள் மிகைப்படுத்தப்பட்டன.
- மண்ணின் மாதிரிகள் சேகரிக்கப்பட்டு தொடர்புடைய இயற்பியல்-வேதியியல் பண்புகள், பரிமாற்றம் செய்யக்கூடிய கேஷன்ஸ், ஊட்டச்சத்துக்கள் மற்றும் நுண்ணூட்டச்சத்துக்கள் போன்றவற்றிற்காக, சுரங்க நடவடிக்கைகளால் ஏற்படும் பாதிப்பை மதிப்பிடுவதற்கும், பசுமை அரண் வளர்ச்சிக்கு மரக்கன்றுகளை பரிந்துரைக்கவும் பகுப்பாய்வு செய்யப்பட்டது.
- நிலத்தடி நீர் மாதிரிகள் ஆய்வுக் காலத்தில் தற்போதுள்ள ஆழ்துளை கிணறுகளிலிருந்து சேகரிக்கப்பட்டன, அதே நேரத்தில் இடையக மண்டலத்தில் உள்ள குளங்களிலிருந்து மேற்பரப்பு நீர் சேகரிக்கப்பட்டது. மாதிரிகள் தண்ணீரின் தரத்தை தீர்மானிக்க தேவையான அளவுருக்கள் (IS: 10500:2012 அளவுகோல்களின் அடிப்படையில்) மற்றும் முன்மொழியப்பட்ட சுரங்கங்களின் சுற்றுச்சூழல் தாக்கத்தின் பார்வையில் பொருத்தமானவைக்காக பகுப்பாய்வு செய்யப்பட்டன.

- காற்றின் வேகம், காற்றின் திசை, வெப்பநிலை, ஈரப்பதம், மழைப்பொழிவு மற்றும் பொதுவான வானிலை நிலைகள் பற்றிய தரவுகளை சேகரிக்க, குழும்ப் பகுதியில் ஒரு தளத்தில் வானிலை நிலையம் அமைக்கப்பட்டது.
- சுற்றுப்புற காற்றின் தரத்தை (AAQ) மதிப்பிடுவதற்காக, தப்பியோடிய தூசி, PM₁₀ மற்றும் SO₂, NOX ஆகியவற்றுக்கான சுவாச தூசி மாதிரிகள் (RDS), வாயு இணைப்புகளுடன் கூடிய NOX மற்றும் PM_{2.5} க்கான நுண் தூசி மாதிரிகள் (FDS) ஆகியவற்றை நிறுவுவதன் மூலம் சுற்றுப்புற காற்றின் மாதிரிகள் சேகரிக்கப்பட்டன. 5 மற்றும் NAAQ விதிமுறைகளின்படி மற்ற அளவுருக்கள் மற்றும் காற்றின் தரத்தின் தற்போதைய நிலையைச் செயல்படுத்த முதன்மை காற்று மாசுபடுத்திகளுக்காக பகுப்பாய்வு செய்யப்படுகின்றன.
- இரைச்சல் நிலை அளவீடுகள், தாக்க மண்டலத்தில் அடிப்படை இரைச்சல் அளவை நிறுவ ஒலி நிலை மீட்டரின் உதவியுடன் வெவ்வேறு நேர இடைவெளிகளில் பல்வேறு இடங்களில் செய்யப்பட்டன.
- தற்போதுள்ள தாவரங்கள் மற்றும் விலங்கினங்களின் வடிவத்தை ஆய்வு செய்வதற்காக ஆய்வுப் பகுதியின் சூழலியலை மதிப்பிடுவதற்கு அடிப்படை உயிரியல் ஆய்வுகள் மேற்கொள்ளப்பட்டன.
- தற்போதைய சமூக-பொருளாதார நிலைமைகளைப் புரிந்துகொள்வதற்கும் முன்மொழியப்பட்ட சுரங்கத் திட்டத்தால் ஏற்படும் பாதிப்பின் அளவை மதிப்பிடுவதற்கும் ஆய்வுப் பகுதியில் கிராமம் மற்றும் குடும்ப அளவில் சமூக-பொருளாதார ஆய்வு நடத்தப்பட்டது.

ஆய்வுக்குத் தேவையான பல்வேறு சுற்றுச்சூழல் அளவுருக்களுக்கான மாதிரி முறைகள், மாதிரியின் அதிர்வெண், மாதிரிகள் பகுப்பாய்வு செய்யும் முறை போன்றவை அட்டவணை 3.1 கீழே கொடுக்கப்பட்டுள்ளன.

அட்டவணை 3.1: கண்காணிப்பு பண்புக்கூறுகள் மற்றும் கண்காணிப்பின் அதிர்வெண்

பண்பு	அளவுருக்கள்	கண்காணிப்பு முறை	இடங்களின் எண்ணிக்கை	நெறிமுறை
நில பயன்பாடு நிலப்பரப்பு	ஆய்வுப் பகுதியிலிருந்து 10 கிமீ சுற்றளவுக்குள் நிலப் பயன்பாட்டு முறை	2011 மக்கள் தொகை கணக்கெடுப்பு கையேடு மற்றும் செயற்கைக்கோள் படங்களிலிருந்து தரவுகள்	கண்காணிப்பு பகுதி	செயற்கைக்கோள் படங்கள் முதன்மை ஆய்வு
*மண்	இயற்பியல்-வேதியியல் பண்புகள்	கண்காணிப்பு காலத்தில் ஒருமுறை	6 (2 மையம் & 4 இடையக மண்டலம்)	IS 2720 வேளாண்மை கையேடு - இந்திய வேளாண் ஆராய்ச்சி கவுன்சில், புது தில்லி
* தண்ணீர் தரம்	இயற்பியல், இரசாயன மற்றும் பாக்கிரியாவியல் அளவுருக்கள்	கண்காணிப்பு காலத்தில் ஒருமுறை	6 (2 மேற்பரப்பு நீர் & 4 நிலத்தடி நீர்)	IS 10500 & CPCB தரநிலைகள் தள குறிப்பிட்ட முதன்மை தரவு &
வானிலை ஆய்வு	காற்றின் வேகம் காற்றடிக்கும் திசை வெப்ப நிலை மேக மூடி	1 மணிநேர தொடர்ச்சி இயந்திர/தானியங்கி வானிலை நிலையம்	1	தள குறிப்பிட்ட முதன்மை தரவு & IMD நிலையத்திலிருந்து இரண்டாம் நிலை தரவு

	உலர் குமிழ் வெப்பநிலை மழைப்பொழிவு			
* சுற்றுப்புற காற்றின் தரம்	PM ₁₀ PM _{2.5} SO ₂ NO _x தப்பியோடிய தூசி	24 மணி நேரத்திற்கு ஒரு வாரத்திற்கு இரண்டு முறை (மார்ச் - மே 2021)	8 (2 மையம் & 6 இடையக)	IS 5182 பகுதி 1-23 தேசிய சுற்றுப்புற காற்று தர தரநிலைகள், CPCB
*ஒலி மட்டங்கள்	சுற்றுப்புற சத்தம்	ஒவ்வொரு இடத்திற்கும் 24 மணிநேரம் மணிநேர கண்காணிப்பு	8 (2 மையம் & 6 இடையக மண்டலம்)	ஐஎஸ் 9989 CPCB வழிகாட்டுதல்களின்படி
சூழலியல்	தற்போதுள்ள தாவரங்கள் மற்றும் விலங்கினங்கள்	ஆய்வுக் காலத்தில் களப்பயணம் மூலம்	கண்காணிப்பு பகுதி	சுவாட்ரேட் & டிரான்ஸெக்ட் ஆய்வு மூலம் முதன்மை ஆய்வு இரண்டாம் நிலை தரவு - வன வேலை திட்டம்
சமூக பொருளாதார அம்சங்கள்	சுற்றுப்புற சத்தம் தற்போதுள்ள தாவரங்கள் மற்றும் விலங்கினங்கள் சமூக-பொருளாதார பண்புகள், ஆய்வுப் பகுதியில் மக்கள்தொகை புள்ளிவிவரம் மற்றும் தற்போதுள்ள உள்கட்டமைப்பு	தள வருகை & மக்கள் தொகைக் கணக்கெடுப்பு கையேடு, 2011	கண்காணிப்பு பகுதி	முதன்மை கணக்கெடுப்பு, மக்கள் தொகை கணக்கெடுப்பு கையேடு & தேவை அடிப்படையிலான மதிப்பீடுகள்.

* அனைத்து கண்காணிப்பு மற்றும் சோதனைகள் CPCB மற்றும் MoEF & CC வழிகாட்டுதல்களின்படி மேற்கொள்ளப்பட்டுள்ளன.

3.1 நிலச் சூழல்

நிலச்சூழல் சுரங்க நடவடிக்கை காரணமாக சீரழியும் ஒரு குறிப்பிடத்தக்க அளவுகோலாகும். பகுதியின் நிலப்பரப்பு, மண்ணின் அமைப்பு, நிலப்பரப்பின் புவியியல் மற்றும் சுரங்க முறை ஆகியவற்றைப் பொறுத்து சிதைவின் அளவு மாறுபடும். பாழடைந்த நிலங்கள் அப்பகுதியின் நீர்நிலை மற்றும் வடிகால் முறை தாவரங்கள் மற்றும் சூழலியல் ஆகியவற்றில் குறிப்பிடத்தக்க தாக்கத்தை ஏற்படுத்துகின்றன.

3.1.1 நிலப்பயன்பாடு

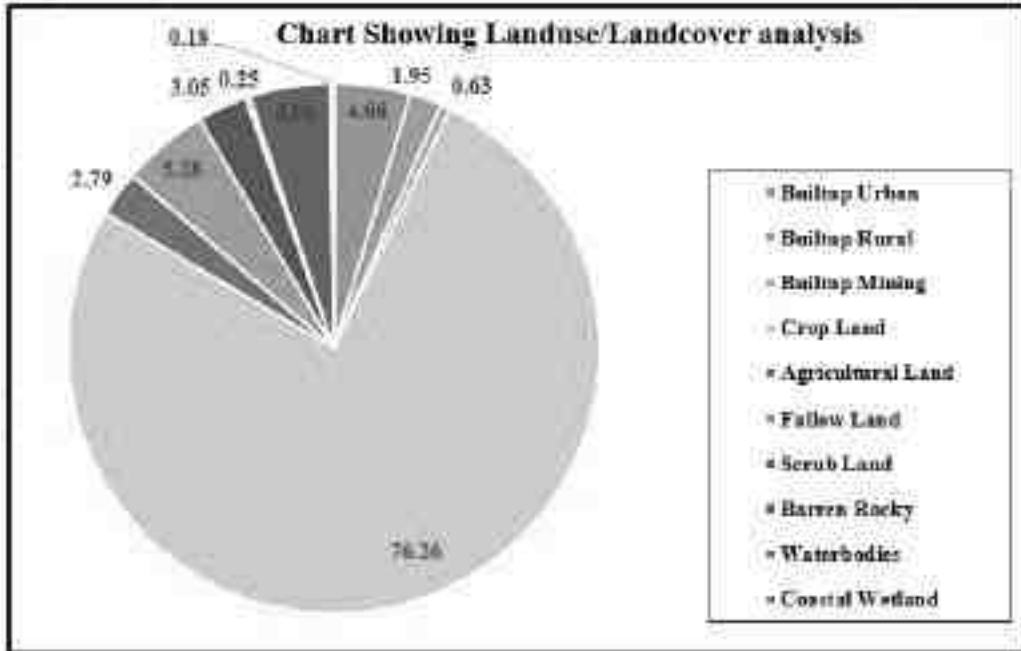
நிலப்பயன்பாட்டு வரைபடத்தைத் தயாரிப்பதற்காக NNRMS பெங்களூர் & நிலை III வகைப்பாடு 1:50,000 அளவைக் கொண்ட வழிகாட்டுதல்களின் அத்தியாயம் - V இல் பரிந்துரைக்கப்பட்ட விசைகளின் அடிப்படையில் நிலப்பயன்பாட்டு வகைப்பாட்டிற்கு ஒரு காட்சி விளக்க நுட்பம் பின்பற்றப்பட்டுள்ளது. புவனின் (ISRO) LISS III படங்களின் மூலம் இப்பகுதியின் நிலப்பயன்பாட்டு முறை ஆய்வு செய்யப்பட்டது. ஆய்வுப் பகுதியின் 10 கி.மீ சுற்றளவு வரைபடம் நிலப்பயன்பாட்டுச் சூழலைப் பகுப்பாய்வு செய்வதற்காக எடுக்கப்பட்டது.

அட்டவணை 3.2: நிலப்பயன்பாடு 10 கி.மீ சுற்றளவு


வ.எண்	வகைப்பாடு	பரப்பளவு (ஹெக்டேர்)	பரப்பளவு %
1	நகர்ப்புற கட்டமைத்தல்	1517.78	4.66
2	கிராமப்புற கட்டமைத்தல்	633.91	1.95
3	சுரங்க பகுதி	205.70	0.63
4	பயிர் நிலம்	24827.31	76.26
5	விவசாய நிலம்	906.74	2.79
6	தரிசு நிலம்	1718.40	5.28
7	புதர் நிலம்	993.93	3.05
8	தரிசு பாறை	80.40	0.25
9	நீர் நிலைகள்	1615.53	4.96
10	கரையோர ஈரநிலம்	57.68	0.18
	மொத்தம்	32557.39	100

ஆதாரம்: சர்வே ஆஃப் இந்தியா நிலப்பரப்பு வரைபடம் மற்றும் லேண்ட்சாட் செயற்கைக்கோள் படங்கள்

படம் 3.1: ஆய்வுப் பகுதியின் நிலப்பயன்பாட்டு பை வரைபடம்



படம் 3.2: நில பயன்பாட்டு வரைபடம் 10 கிமீ சுற்றளவு



□ 10 கிமீ சுற்றளவு ஆய்வுப் பகுதியில் முக்கியமாக பயிர் நிலம் மற்றும் மொத்த ஆய்வுப் பரப்பில் 76% & 2.79% விவசாயத் தோட்ட நிலங்கள் உள்ளன. ஆய்வுப் பகுதி 5.28% தரிசு நிலத்தையும் கொண்டுள்ளது.

□ ஆய்வு செய்யப்பட்ட தாங்கல் மண்டலத்தில் சுற்றுச்சூழல் உணர்திறன் பகுதி இல்லை (தேசிய பூங்கா, வனவிலங்கு சரணாலயம், உயிர்க்கோளம் ரிசர்வ்/ போன்றவை).

□ குளங்கள்/ ஏரிகள் போன்ற நீர்நிலைகள் மொத்த தாங்கல் பகுதியில் 5% ஆகும். இரண்டு பருவகால ஆறுகளான சண்முகா ஆறு, 3 கிலோமீட்டர் தொலைவில், ஓடை 10மீ NW, மற்றும் அல்லிகுளம் ஏரி, மொத்த ஆய்வுப் பகுதியின் 5.5கிமீ சுவிட்ச் திசையில்.

□ ஸ்கர்ப் நிலத்தின் கணக்கு 3.05%. முதன்மைக் கணக்கெடுப்பின்படி, புதர் நிலம் முக்கியமாக பாறைக் கழிவுகளால் ஆக்கிரமிக்கப்பட்டுள்ளது மற்றும் அருகிலுள்ள பகுதிகளால் உருவாக்கப்படும் வீட்டுக் கழிவுகளால் ஆக்கிரமிக்கப்பட்டுள்ளது.

□ மொத்த ஆய்வுப் பகுதியில் 0.63% சிறைப்பிடிக்கப்பட்ட சுரங்கங்களின் சுரங்கத் தொழில்களால் ஆக்கிரமிக்கப்பட்டுள்ளது. மொத்த தாங்கல் பகுதியின் முக்கியமாக சாதாரண கல் மற்றும் கிராவல்களால் ஆக்கிரமிக்கப்பட்ட பகுதி. முதன்மை கணக்கெடுப்பில் கவனிக்கப்பட்டபடி, 10 கிமீ தாங்கல் பகுதியும் ஆய்வுப் பகுதியில் அமைந்துள்ள நடுத்தர அளவிலான கிரானைட் மற்றும் பளிங்கு மற்றும் சிறிய செங்கல் சூளைத் தொழில்களால் ஆக்கிரமிக்கப்பட்டுள்ளது.

□ 6.61% பகுதி மக்கள் குடியேற்றத்தின் கீழ் உள்ளது. திட்டப் பகுதியின் எல்லையில் இருந்து 3 கி.மீ சுற்றளவில் அருகிலுள்ள கிராமமாக மேலத்தட்டப்பாறை, கீழ தட்டப்பாறை, செட்டியார் போன்ற கிராமங்கள் காணப்படுகின்றன.

3.1.2 நிலப்பரப்பு

திட்டப் பகுதியானது ஏறக்குறைய வெற்று நிலப்பரப்பாகும், மேலும் AMSL இலிருந்து 50மீ உயரத்தில் வடக்கு அதிகபட்ச உயரத்தை நோக்கி மென்மையான சாய்வு உள்ளது. இப்பகுதியிலும் அதைச் சுற்றிலும் மலைப்பாங்கான பகுதிகள் இல்லை

3.1.3 பகுதியின் வடிகால் அமைப்பு

ஆய்வுப் பகுதியில் வளர்ந்த மேற்பரப்பு வடிகால் தடங்கள் எதுவும் இல்லை. திட்டப் பகுதியிலிருந்து 10 கிமீ சுற்றளவில் பெரிய ஆறுகள் எதுவும் இல்லை. இப்பகுதியானது குடிநீரின் ஆதாரமாகவும், அவற்றின் உபரி நீர் அருகாமையில் உள்ள தொட்டிகளுக்கு உணவளிக்கவும் உதவும் சில தொட்டிகளால் நிரம்பியுள்ளது. மழைக் காலங்களைத் தவிர அனைத்துக் காலங்களிலும் இப்பகுதி பெரும்பாலும் வறண்டு காணப்படும்.

இப்பகுதியின் பொதுவான வடிகால் அமைப்பு துணை டென்ட்ரிடிக் மற்றும் டென்ட்ரிடிக் வடிவமாகும். எந்த முக்கிய நீர்நிலை அல்லது நல்லா அனுமானிக்கப்படவில்லை. மழைக்காலத்தில் மேற்பரப்பின் ஓட்டம் N முதல் S திசையில் பாய்கிறது. ஆய்வுப் பகுதியின் வடிகால் முறை படம் 3.5 இல் கொடுக்கப்பட்டுள்ளது. குவாரிகள் இயற்கையாகவே மழைநீர் செல்வதற்கு இடையூறாக இருக்காது.

3.1.4 நில அதிர்வு உணர்திறன்

முன்மொழியப்பட்ட திட்டத் தளம் நில அதிர்வு மண்டலம் II, BMTPC இன் படி குறைந்த சேத அபாய மண்டலம், இந்தியாவின் நில அதிர்வு மண்டலத்தின் பாதிப்பு அட்லஸ் IS: 1893 - 2002. திட்டப் பகுதி தென்னிந்தியாவின் தீபகற்பக் கவசத்தில் கடினமான பாறை நிலப்பரப்பில் விழுகிறது.

3.1.5 ஆய்வுப் பகுதியில் சுற்றுச்சூழல் அம்சங்கள்

திட்டப் பகுதியிலிருந்து 10 கிமீ தொலைவில் வனவிலங்கு சரணாலயங்கள், தேசிய பூங்கா மற்றும் தொல்பொருள் நினைவுச்சின்னங்கள் எதுவும் இல்லை. பாதுகாக்கப்பட்ட மற்றும் ஒதுக்கப்பட்ட வனப்பகுதி எதுவும் திட்டப் பகுதியில் ஈடுபடவில்லை. எனவே, வன நிலத்தை கையகப்படுத்துதல்/திருப்பம் செய்ய வேண்டிய அவசியம் இருக்காது. முன்மொழியப்பட்ட சுரங்க குத்தகைப் பகுதியைச் சுற்றியுள்ள சுற்றுச்சூழல் உணர்திறன் தொடர்பான விவரங்கள், அதாவது 10 கிமீ சுற்றளவு, கீழே உள்ள அட்டவணை 3.3 இல் கொடுக்கப்பட்டுள்ளன.

அட்டவணை 3.3: ஆய்வுப் பகுதியில் சுற்றுச்சூழல் உணர்திறன் விவரங்கள்

வ.எண்	உணர்திறன் சுற்றுச்சூழல் அம்சங்கள்	பெயர்	சுரங்க குத்தகை எல்லையிலிருந்து கிமீ தொலைவில் ஏரியல் தூரம்
1	தேசிய பூங்கா/ வனவிலங்கு சரணாலயங்கள்	இல்லை	10 கிமீ சுற்றளவில் இல்லை
2	காப்புக்காடு	இல்லை	10 கிமீ சுற்றளவில் இல்லை
3	புலிகள் காப்பகம்/ யானைகள் காப்பகம்/ உயிர்க்கோளக் காப்பகம்	இல்லை	10 கிமீ சுற்றளவில் இல்லை
4	கடுமையான மாசுபட்ட பகுதிகள்	இல்லை	10 கிமீ சுற்றளவில் இல்லை
5	சதுப்புநிலங்கள்	இல்லை	10 கிமீ சுற்றளவில் இல்லை
6	மலைகள்	இல்லை	10 கிமீ சுற்றளவில் இல்லை
7	அறிவிக்கப்பட்ட தொல்லியல் தளங்கள்	இல்லை	10 கிமீ சுற்றளவில் இல்லை
8	தொழில்கள்/அனல் மின் நிலையங்கள்	இல்லை	10 கிமீ சுற்றளவில் இல்லை
9	பாதுகாப்பு நிறுவல்	இல்லை	10 கிமீ சுற்றளவில் இல்லை

ஆதாரம்: செயற்கைக்கோள் படங்கள் மற்றும் கள ஆய்வு

அட்டவணை 3.4: குறிப்பிட்ட திட்டங்களில் இருந்து குழுமத்தில் உள்ள நீர்நிலைகள்

P1		
வ.எண்.	நீர்நிலைகள்	தூரம் மற்றும் திசை
1	ஓடை	வடமேற்கு 50 மீ
2	மதகிரி ஓடை	தென்மேற்கு 1.8 கிமீ
3	சண்முகா நதி	தென்மேற்கு 2.6 கிமீ
4	கோரம்பள்ளம் தொட்டி	தென்மேற்கு 7.80 கிமீ
5	அல்லிகுளம் ஏரி	தென்மேற்கு 5.5 கிமீ
P2		
வ.எண்.	நீர்நிலைகள்	தூரம் மற்றும் திசை
1	ஓடை	வடமேற்கு 10 மீ
2	மதகிரி ஓடை	தென்மேற்கு 1.7 கிமீ

3	சண்முகா நதி	தென்மேற்கு 2.7 கிமீ
4	கோரம்பள்ளம் தொட்டி	தென்மேற்கு 7.80 கிமீ
5	அல்லிகுளம் ஏரி	தென்மேற்கு 5.5 கிமீ

அட்டவணை 3.5: கிளஸ்டரைச் சுற்றியுள்ள தொழிற்சாலைகளின் பட்டியல்

தொழில்கள்	தூரம் மற்றும் திசை
சிப்காட் தொழில்துறை வளாகம்	5.5 கிமீ வடகிழக்கு
ஸ்ரீ சத்யா டெக்னோசாஃப்ட் இந்தியா P Ltd	தென்கிழக்கில் 8.0 கி.மீ

3.1.6 மண் சூழல்

ஆய்வுப் பகுதியின் மண்ணின் தரம் நிலச் சூழலின் முக்கியமான கூறுகளில் ஒன்றாகும். கலப்பு மண் மாதிரிகள் ஆய்வுப் பகுதியிலிருந்து சேகரிக்கப்பட்டு வெவ்வேறு அளவுருக்களுக்கு பகுப்பாய்வு செய்யப்பட்டன. கண்காணிப்பு தளங்களின் இருப்பிடங்கள் அட்டவணை 3.5 மற்றும் படம் 3.3 இல் விவரிக்கப்பட்டுள்ளன.

மண் மாதிரி எடுப்பதன் நோக்கம்

ஆய்வுப் பகுதியின் அடிப்படை மண்ணின் பண்புகளைத் தீர்மானிக்க; மண் பண்புகளில் முன்மொழியப்பட்ட செயல்பாட்டின் தாக்கத்தை ஆய்வு செய்தல் மற்றும் மண்ணின் தாக்கத்தை மிக முக்கியமாக விவசாய உற்பத்திக் கண்ணோட்டத்தில் ஆய்வு செய்தல்.

அட்டவணை 3.4: மண் மாதிரி இடங்கள்

வ.எண்	குறியீடு	இடம்	தொலைவு	ஒருங்கிணைப்புகள்
1	S-1	திட்டப் பகுதி	முக்கிய மண்டலம்	8°48'47.09"N 78° 1'50.04"E
2	S-2	திட்டப் பகுதி	முக்கிய மண்டலம்	8°48'51.07"N 78° 1'49.26"E
3	S-3	மேலத்தட்டப்பாறை	மேற்கு 720 மீ	8°48'49.61"N 78° 1'9.68"E
4	S-4	கே.பி தளவாய்புரம்	தென்மேற்கு 5.5 கிமீ	8°47'53.06"N 77°58'32.01"E
5	S-5	செந்திலம்பண்ணை	தென்கிழக்கு 4.5 கிமீ	8°46'15.54"N 78° 3'11.02"E
6	S-6	எஸ்.கைலாசுபுரம்	வடமேற்கில் 4.8 கிமீ	8°50'49.98"N 77°59'36.11"E

ஆதாரம்: GEMS உடன் இணைந்து ஆய்வகத்தின் தள கண்காணிப்பு/மாதிரி

மண்ணின் தரத்தை ஆய்வு செய்வதற்காக, பல்வேறு நில பயன்பாட்டு நிலைமைகளைப் பிரதிநிதித்துவப்படுத்தும் திட்டத் தளத்திலும் அதைச் சுற்றியுள்ள மண்ணின் நிலையையும் மதிப்பிடுவதற்கு மாதிரி இடங்கள் தேர்ந்தெடுக்கப்பட்டன. 90 செ.மீ ஆழம் வரை மண்ணில் துளையிட்டு மாதிரிகள் சேகரிக்கப்பட்டன. மண் வகை, தாவர உறை, உள்கட்டமைப்பு வசதிகள் உட்பட தொழில்துறை மற்றும் குடியிருப்பு நடவடிக்கைகள் ஆகியவற்றின் அடிப்படையில் மண் மாதிரி எடுப்பதற்கு ஆறு (6) இடங்கள் தேர்ந்தெடுக்கப்பட்டன, இது மண்ணின் பண்புகளின் ஒட்டுமொத்த யோசனையை வழங்கும். மாதிரிகள் இயற்பியல் மற்றும் வேதியியல் பண்புகளுக்காக பகுப்பாய்வு செய்யப்பட்டன. மாதிரிகள் ஆய்வுக்காக ஆய்வகத்திற்கு அனுப்பப்பட்டன. மாதிரிகள்

பாலித்தீன் பைகளில் நிரப்பப்பட்டு, குறியிடப்பட்டு, ஆய்வுக்காக ஆய்வகத்திற்கு அனுப்பப்பட்டது மற்றும் அதற்கான வழிமுறையின் விவரங்கள் கீழே அட்டவணை 3.6 இல் கொடுக்கப்பட்டுள்ளன.

அட்டவணை 3.5: மாதிரி சேகரிப்பு முறை

விவரங்கள்	நிலை
அதிர்வெண்	ஒவ்வொரு நிலையத்திலிருந்தும் ஒரு வரைபட மாதிரி - ஆய்வு காலத்தில் ஒருமுறை எடுக்கப்படும்
செய்முறை	மேல்மண்ணின் கூட்டு கிராப் மாதிரிகள் 3 ஆழத்தில் இருந்து சேகரிக்கப்பட்டு, பகுப்பாய்வுக்காக ஒரு பிரதிநிதி மாதிரியை வழங்க கலக்கப்பட்டன. அவை காற்று புகாத பாலித்தீன் பைகளில் சேமிக்கப்பட்டு ஆய்வகத்தில் ஆய்வு செய்யப்பட்டன.


மண் பரிசோதனை முடிவு -

மண் இரசாயன பகுப்பாய்வு (எம்.எல். ஜாக்சன், 1967) & வேளாண்மை, கூட்டுறவு மற்றும் விவசாயிகள் நலத்துறை, வேளாண்மை மற்றும் விவசாயிகள் நல அமைச்சகம், இந்திய அரசு" ஆகியவற்றில் பரிந்துரைக்கப்பட்ட நிலையான முறைகளின்படி மாதிரிகள் பகுப்பாய்வு செய்யப்பட்டன. மண்ணுக்கு பகுப்பாய்வு செய்யப்பட்ட முக்கிய பண்புகள் மொத்த அடர்த்தி, போரோசிட்டி, ஊடுருவல் விகிதம், pH மற்றும் கரிமப் பொருட்கள், நைட்ரஜன், பாஸ்பரஸ் மற்றும் பொட்டாசியம் ஆகும். மண்ணின் நிலையான வகைப்பாடு அட்டவணை 3.6 மற்றும் மண்ணின் இயற்பியல்-வேதியியல் பண்புகள் மற்றும் சோதனை முடிவுகள் அட்டவணை 3.7 இல் கீழே வழங்கப்பட்டுள்ளன.

படம் 3.3: மண் மாதிரி இருப்பிட வரைபடம்



படம் 3.4 மண் வரைபடம்



அட்டவணை 3.6: மண்ணின் தராதரம்

வ.எண்	மண் பரிசோதனை	கருத்துக்கள்
1	pH	<4.5 மிகவும் அமிலத்தன்மை கொண்டது 4.51- 5.50 மிகவும் வலுவான அமிலத்தன்மை கொண்டது 5.51-6.0 மிதமான அமிலத்தன்மை கொண்டது 6.01-6.50 சற்று அமிலமானது 6.51-7.30 நடுநிலை 7.31-7.80 சற்று காரத்தன்மை கொண்டது 7.81-8.50 மிதமான காரத்தன்மை 8.51-9.0 வலுவான காரத்தன்மை 9.01 மிகவும் வலுவான காரத்தன்மை
2	மின் கடத்துத்திறன் (μ omhs/cm இல்)	இயல்பானது <1000, முளைப்பதற்கு முக்கியமானவை 1000 – 2000, 2000- 4000 வளர்ச்சிக்கு முக்கியமானது, 4000க்கும் அதிகமான பயிர்களுக்கு பாதிப்பு
3	ஆர்கானிக் கார்பன் (% இல்)	0.2 வரை: மிகக் குறைவு 0.21-0.4: குறைவாக 0.41-0.5 நடுத்தர, 0.51-0.8: சராசரியாக போதுமானது 0.81-1.00: போதுமானது > 1.0 போதுமானதை விட அதிகம்
4	நைட்ரஜன் (கிலோ/எக்டரில்)	50 வரை மிகக் குறைவு 51-100 குறைவு 101-150 நல்லது 151-300 சிறந்தது > 300 போதுமானது
5	பாஸ்பரஸ் (கிலோ/எக்டரில்)	15 வரை மிகக் குறைவு 16-30 குறைவு 31-50 நடுத்தர, சராசரியாக 51-65 போதுமானது 66-80 போதுமானது > போதுமானதை விட 80 அதிகம்
6	பொட்டாஷ் (கிலோ/எக்டரில்)	0 -120 மிகக் குறைவு 120-180 குறைவு 181-240 நடுத்தர 241-300 சராசரி 301-360 சிறந்தது > 360 போதுமானதை விட அதிகம்

ஆதாரம்: விவசாயத்தின் கையேடு, இந்திய வேளாண் ஆராய்ச்சி கவுன்சில், புது தில்லி

அட்டவணை 3.8: ஆய்வுப் பகுதியின் மண்ணின் தரம்

வ.எண்	அளவுருக்கள்	Units	S1	S2	S3	S4	S5	S6
1	pH@27°C	IS 2720 Part 26 - 1987	8.44	8.55	8.73	8.59	8.37	8.97
2	மின் கடத்துத்திறன்@25°C	IS 14767 - 2000 (Reaff: 2016)	520 $\mu\text{mhos/cm}$	624 $\mu\text{mhos/cm}$	658 $\mu\text{mhos/cm}$	600 $\mu\text{mhos/cm}$	672 $\mu\text{mhos/cm}$	650 $\mu\text{mhos/cm}$
3	அமைப்பு							
	மணல்	Gravimetric Method	38.1 %	34.8 %	36.8 %	30.8 %	35.1 %	32.7 %
	வண்டல்		45.4 %	45.1 %	40.6 %	42.9 %	37.5 %	38.4 %
	களிமண்		16.5 %	20.1 %	22.6 %	26.3 %	27.4 %	28.9 %
4	நீர் தாங்கும் திறன்	By Gravimetric Method	47.6 %	46.7 %	48.0 %	43.2 %	48.7 %	43.8 %
5	மொத்த அடர்த்தி	By Cylindrical Method	1.12 g/cm ³	1.18 g/cm ³	1.15 g/cm ³	1.14 g/cm ³	1.24 g/cm ³	1.12 g/cm ³
6	போரோசிட்டி	By Gravimetric Method	42.3 %	36.2 %	43.5 %	39.3 %	40.5 %	38.6 %
7	கால்சியம் (Ca)	USEPA 3050 B - 1996 &	186 mg/kg	214 mg/kg	256 mg/kg	201 mg/kg	186.1 mg/kg	220 mg/kg
8	மெக்னீசியம் (Mg)	USEPA 6010 C - 2000	115.6 mg/kg	126.3 mg/kg	98.7 mg/kg	122 mg/kg	150 mg/kg	110 mg/kg
9	மாங்கனீசு (Mn)		24.1 mg/kg	22.4 mg/kg	16.2 mg/kg	18.3 mg/kg	21.3 mg/kg	20.6 mg/kg
10	துத்தநாகம்		1.06 mg/kg	1.06 mg/kg	1.6 mg/kg	1.41 mg/kg	1.03 mg/kg	1.13 mg/kg
11	போரான் (B)		1.10 mg/kg	1.47 mg/kg	1.42 mg/kg	1.93 mg/kg	1.9 mg/kg	1.55 mg/kg
12	கரையக்கூடிய குளோரைடு (Cl)	APHA 23 rd Edn 2019 4500 Cl B	145 mg/kg	208 mg/kg	170 mg/kg	177 mg/kg	194.5 mg/kg	170 mg/kg
13	கரையக்கூடிய சல்பேட் (S04)	IS 2720 Part 27 : 1977 (Reaff:2015)	0.014 %	0.021 %	0.16 %	0.016 %	0.017 %	0.20 %
14	பொட்டாசியம் (K) பாஸ்பரஸ் (P)	USEPA 3050 B - 1996 & USEPA 6010 C - 2000	32.2 mg/kg	32.7 mg/kg	31.8 mg/kg	32.7 mg/kg	33.6 mg/kg	31.4 mg/kg
15	நைட்ரஜன் (N)	IS 10158 : 1982 (Reaff: 2019)	1.50 mg/kg	1.45 mg/kg	1.26 mg/kg	1.22 mg/kg	1.58 mg/kg	1.16 mg/kg
16	காட்மியம் (சிடி)	IS 14684 : 1999 (Reaff:2019)	210 mg/kg	274 mg/kg	188 mg/kg	243 mg/kg	166 mg/kg	255 mg/kg
17	குரோமியம் (Cr)	USEPA 3050 B - 1996 &	BDL (DL : 1.0 mg/kg)	BDL (DL : 1.0 mg/kg)	BDL (DL : 1.0 mg/kg)	BDL (DL : 1.0 mg/kg)	BDL (DL : 1.0 mg/kg)	BDL (DL : 1.0 mg/kg)
18	செம்பு (Cu)	USEPA 6010 C - 2000	BDL (DL : 1.0 mg/kg)	BDL (DL : 1.0 mg/kg)	BDL (DL : 1.0 mg/kg)	BDL (DL : 1.0 mg/kg)	BDL (DL : 1.0 mg/kg)	BDL (DL : 1.0 mg/kg)
19	லெட் (பிபி)		BDL (DL : 1.0 mg/kg)	BDL (DL : 1.0 mg/kg)	BDL (DL : 1.0 mg/kg)	BDL (DL : 1.0 mg/kg)	BDL (DL : 1.0 mg/kg)	BDL (DL : 1.0 mg/kg)
20	மொத்த இரும்பு		0.31 mg/kg	0.31 mg/kg	0.28 mg/kg	0.32 mg/kg	0.31 mg/kg	0.39 mg/kg

21	கரிமப் பொருள்		1.99 mg/kg	2.06 mg/kg	2.03 mg/kg	2.5 mg/kg	1.95 mg/kg	2.13 mg/kg
22	ஆர்கானிக் கார்பன்	IS : 2720 Part 22: 1972 (Reaff: 2015)	2.69 %	3.24 %	1.98 %	2.62 %	3.67 %	2.86 %
23	CEC	IS : 2720 Part 22: 1972 (Reaff: 2015)	1.56 %	1.88 %	1.15 %	1.52 %	2.13 %	1.66 %
24	pH@27°C	USEPA 9080 – 1986	37.6 meq/100g of soil	35.6 meq/100g of soil	35.7 meq/100g of soil	40.5 meq/100g of soil	37.2 meq/100g of soil	36.2 meq/100g of soil

விளக்கம் & முடிவு

இயற்பியல் பண்புகள் -

மண் மாதிரிகளின் இயற்பியல் பண்புகள் அமைப்பு, மொத்த அடர்த்தி, போரோசிட்டி மற்றும் நீர் வைத்திருக்கும் திறன் ஆகியவை ஆராயப்பட்டன. ஆய்வுப் பகுதியில் காணப்படும் மண்ணின் அமைப்பு

களிமண் களிமண் மண் மற்றும் ஆய்வுப் பகுதியில் உள்ள மண்ணின் மொத்த அடர்த்தி 1.12 - 1.24 கிராம்/செ.மீ. வரை மாறுபடுகிறது. மண் மாதிரிகளின் நீர்ப்பிடிப்புத் திறன் மற்றும் போரோசிட்டி நடுத்தர அளவில் அதாவது 43.2 - 48.7 % வரை இருக்கும். & 36.2 - 43.5 %

இரசாயன பண்புகள் -

- மண்ணின் தன்மை சற்று காரமானது முதல் வலுவான காரமானது pH வரம்பு 8.37 முதல் 8.97 வரை இருக்கும்
- கிடைக்கக்கூடிய நைட்ரஜன் உள்ளடக்கம் ஹெக்டேருக்கு 166 முதல் 274 கிலோ வரை இருக்கும்
- கிடைக்கக்கூடிய பாஸ்பரஸ் உள்ளடக்கம் ஹெக்டேருக்கு 1.16 முதல் 1.58 கிலோ வரை இருக்கும்
- கிடைக்கக்கூடிய பொட்டாசியம் வரம்பு 31.4 முதல் 33.6 mg/kg வரை

அதேசமயம், துத்தநாகம் (Zn), இரும்பு (Fe) மற்றும் தாமிரம் (Cu) போன்ற நுண்ணூட்டச்சத்து 1.03 முதல் 1.41 mg/kg வரம்பில் காணப்பட்டது; 1.95 முதல் 2.5 mg/kg மற்றும் ND

3.2 நீர் சூழல்

நீர் ஆதாரங்கள், மேற்பரப்பு மற்றும் நிலத்தடி நீர் ஆகிய இரண்டும் இப்பகுதியின் வளர்ச்சியில் குறிப்பிடத்தக்க பங்கைக் கொண்டுள்ளன. இந்த ஆய்வின் நோக்கம், முக்கியமான அளவுருக்களுக்கான நீரின் தரப் பண்புகளை மதிப்பிடுவது மற்றும் விவசாய உற்பத்தித்திறன், உள்நாட்டு சமூக பயன்பாடு, பொழுதுபோக்கு வளங்கள் மற்றும் அருகிலுள்ள அழகியல் ஆகியவற்றில் ஏற்படும் தாக்கங்களை மதிப்பீடு செய்வது ஆகும். தண்ணீர் மாதிரிகள் சேகரிக்கப்பட்டு, முன் சிகிச்சை அளிக்கப்பட்ட மாதிரி கேன்களில் விதிமுறைகளின்படி ஆய்வுக்காக ஆய்வகத்திற்கு கொண்டு செல்லப்பட்டன.

3.2.1 மேற்பரப்பு நீர் வளங்கள்:

10 கிமீ சுற்றளவில் பெரிய ஆறு இல்லை. இப்பகுதியானது குடிநீரின் ஆதாரமாகவும், அவற்றின் உபரி நீர் அருகாமையில் உள்ள தொட்டிகளுக்கு உணவளிக்கவும் உதவும் சில தொட்டிகளால் நிரம்பியுள்ளது. இப்பகுதியில் மிதமான மழைப்பொழிவு உள்ளது, திறந்தவெளி கிணறுகள் மற்றும் அகழிகளில் மழைநீர் சேமிப்பு இப்பகுதியில் நடைமுறையில் உள்ளது மற்றும் சேமிக்கப்பட்ட நீர் மழைக்காலத்திற்குப் பிறகு இரண்டு மாதங்களுக்கு நன்னீர் ஆதாரமாக செயல்படுகிறது.

3.2.2 நிலத்தடி நீர் ஆதாரங்கள்:

நிலப்பரப்பு கடினமான பாறை உருவாக்கம் மூலம் அடியில் உள்ளது. பிளவுபட்ட மற்றும் உடைந்த படிசுப் பாறைகள் தூத்துக்குடி பகுதியில் முக்கியமான நீர்நிலை அமைப்புகளாக உள்ளன.

இந்த மாவட்டம் நுண்துளைகள் மற்றும் பிளவுகள் கொண்ட அமைப்புகளால் அடக்கோடிட்டுக் காட்டப்பட்டுள்ளது. மாவட்டத்தில் உள்ள முக்கியமான நீர்நிலை அமைப்புகள் i)

ஒருங்கிணைக்கப்படாத மற்றும் அரை ஒருங்கிணைந்த வடிவங்கள் மற்றும் ii) வானிலை மற்றும் உடைந்த படிக்கப் பாறைகளால் அமைக்கப்பட்டுள்ளன. முக்கியமாக மணல், களிமண் மற்றும் கிராவல்களை உள்ளடக்கிய சமீபத்திய வடிவங்கள் மாவட்டத்தில் உள்ள முக்கிய வடிகால் பாதைகளில் மட்டுமே உள்ளன.

வண்டல் மண்ணின் அதிகபட்ச தடிமன் 45.0 மீ பிஜிஎல், சராசரி தடிமன் சுமார் 25.0 மீ. நிலத்தடி நீர் இந்த அமைப்புகளில் நீர் அட்டவணை மற்றும் வரையறுக்கப்பட்ட சூழ்நிலையில் ஏற்படுகிறது மற்றும் தோண்டப்பட்ட கிணறுகள் மற்றும் வடிகட்டி புள்ளிகள் மூலம் அபிவிருத்தி செய்யப்படுகிறது. உற்பத்தி மண்டலங்கள் 29.5 முதல் 62 m bgl வரை ஆழமான வரம்பில் காணப்படுகின்றன. வண்டல், வைப்பார் மற்றும் குண்டாறு ஆற்றுப் படுகையை ஒட்டி ஒரு நல்ல நீர்நிலை அமைப்பை உருவாக்குகிறது, இது கிராமங்களுக்கு நீர் வழங்குவதற்கான முக்கிய ஆதாரங்களில் ஒன்றாகும் (ஆதாரம் CGWB அறிக்கை 2009)

அட்டவணை 3.8 : 1 கிமீ சுற்றளவில் உள்ள ஆழ்துளை கிணற்றின் விவரங்கள்

லேபிள்	அட்சரேகை	தீர்க்கரேகை	OCT	NOV	DEC
BW1	8° 48' 45.645"N	78° 01' 27.24"E	56.5	57.1	57.7
BW2	8° 49' 04.745"N	78° 01' 16.27"E	57	57.6	58.2
BW3	8° 49' 30.413"N	78° 01' 21.62"E	58	58.6	59.2
BW4	8° 48' 49.732"N	78° 02' 52.44"E	57.1	57.7	58.3
BW5	8° 48' 30.501"N	78° 02' 42.82"E	58.3	58.9	59.5
BW6	8° 48' 04.155"N	78° 01' 36.24"E	56.8	57.4	58
BW7	8° 48' 24.613"N	78° 01' 24.20"E	57.3	57.9	58.5

படம் 3.5: ஆழ்துளைக் கிணறுகளின் பருவமழைக்கு முந்தைய நீர் நிலை 1 கிமீ சுற்றளவு








அட்டவணை 3.9: 1 கிமீ சுற்றளவில் திறந்திருக்கும் கிணற்றின் விவரங்கள்

லேபிள்	அட்சரேகை	தீர்க்கரேகை	OCT	NOV	DEC
OW1	8° 48' 50.238"N	78° 01' 15.96"E	11.5	12.1	12.7
OW2	8° 49' 06.757"N	78° 01' 28.05"E	11.8	12.4	13
OW3	8° 49' 24.917"N	78° 01' 25.65"E	11.9	12.5	13.1
OW4	8° 48' 53.253"N	78° 01' 06.58"E	12	12.6	13.2
OW5	8° 48' 41.209"N	78° 01' 13.32"E	12.2	12.8	13.4
OW6	8° 48' 29.685"N	78° 01' 24.07"E	11.6	12.2	12.8
OW7	8° 47' 58.271"N	78° 01' 36.58"E	12.3	12.9	13.5
OW8	8° 48' 36.820"N	78° 02' 44.04"E	12.5	13.1	13.7
OW9	8° 48' 52.437"N	78° 02' 44.97"E	12	12.6	13.2

படம் 3.6: திறந்தவெளி கிணறுகளின் பருவமழைக்கு முந்தைய நீர் மட்டம் 1 கிமீ சுற்றளவு





3.2.3 செய்முறை

உளவு ஆய்வு மேற்கொள்ளப்பட்டது மற்றும் கண்காணிப்பு இடங்கள் இதன் அடிப்படையில் இறுதி செய்யப்பட்டன;

- வடிகால் முறை;
- பல்வேறு நடவடிக்கைகள்/பாதிப்பு ஏற்படக்கூடிய பகுதிகளைக் குறிக்கும் குடியிருப்புப் பகுதிகளின் இருப்பிடம்; மற்றும்
- அடிப்படை நிலைமைகளைக் குறிக்கக்கூடிய வாய்ப்புள்ள பகுதிகள்

ஆய்வுப் பகுதியிலிருந்து இரண்டு (2) மேற்பரப்பு நீர் மற்றும் நான்கு (4) நிலத்தடி நீர் மாதிரிகள் சேகரிக்கப்பட்டு, மேற்பரப்பு மற்றும் நிலத்தடி நீரில் சுரங்கம் மற்றும் பிற செயல்பாடுகளின் விளைவை மதிப்பிடுவதற்காக இயற்பியல்-வேதியியல், கன உலோகங்கள் மற்றும் பாக்டீரியாவியல் அளவுருக்களுக்காக பகுப்பாய்வு செய்யப்பட்டன. அமெரிக்க பொது சுகாதார சங்கம் (APHA) வெளியிட்ட CPCB, IS-10500:2012 மற்றும் 'தண்ணீர் மற்றும் கழிவுநீரை ஆய்வு செய்வதற்கான நிலையான முறைகள்' ஆகியவற்றால் குறிப்பிடப்பட்ட நடைமுறைகளின்படி மாதிரிகள் பகுப்பாய்வு செய்யப்பட்டன. நீர் மாதிரி இடங்கள் அட்டவணை 3.8 இல் கொடுக்கப்பட்டுள்ளது மற்றும் படம் 3.5 ஆக காட்டப்பட்டுள்ளது.

அட்டவணை 3.8: நீர் மாதிரி இடங்கள்

வ.எண்	இடம்	கண்காணிப்பு இடம்	தொலைவு & திசை	ஒருங்கிணைப்பு
மேற்பரப்பு நீர்				
1	SW-1	திட்டப் பகுதி (குழி நீர்)	முக்கிய மண்டலம்	8°48'43.95"N 78° 1'52.15"E
2	SW-2	உமரிக் கோட்டை அருகில் உள்ள தொட்டி	4.2 கிமீ வடமேற்கு	8°49'33.43"N 77°59'17.44"E
நிலத்தடி நீர்				
3	WW-1	மேலத்தட்டப்பாறை	மேற்கு 400 மீ	8°48'50.29"N 78° 1'15.98"E
4	WW-2	தெற்கு வீரபாண்டியபுரம்	வடகிழக்கு 3.7 கிமீ	8°49'44.04"N 78° 4'3.69"E
5	BW-1	கீழ் தட்டப்பாறை	தெற்கு 900 மீ	8°47'57.22"N 78° 1'39.85"E
6	BW-2	செந்திலம்பண்ணை	தென்கிழக்கு 4.5 கிமீ	8°46'13.56"N 78° 3'8.08"E

அட்டவணை 3.9: நிலத்தடி நீர் மாதிரி முடிவுகள்

வ. எண்	சோதனை	நெறிமுறை	(WW-1)	(WW-2) –	(BW1)	(BW-2) –
1	நிறம்	IS 3025 Part 4:1983 (Reaff:2017)	Less than 5 Hazen	5 Hazen	4 Hazen	5 Hazen
2	நாற்றம்	IS 3025 Part 5:2018	Agreeable	Agreeable	Agreeable	Agreeable
3	25°C இல் pH	IS 3025 Part 11:1983 (Reaff:2017)	7.42	7.19	7.80	7.67
4	கடத்துத்திறன் @ 25°C	IS 3025 Part 14:2013 (Reaff:2019)	920 µmhos/cm	933 µmhos/cm	968 µmhos/cm	1019 µmhos/cm
5	கொந்தளிப்பு	IS 3025 Part 10:1984 (Reaff:2017)	1.1 NTU	1.2 NTU	2.6 NTU	2.9 NTU
6	மொத்த கரைந்த துடப்பொருள்கள்	IS 3025 Part 16:1984 (Reaff:2017)	542 mg/l	550 mg/l	571 mg/l	601 mg/l
7	CaCO ₃ ஆக மொத்த கடினத்தன்மை	IS 3025 Part 21:2009 (Reaff:2019)	157.89 mg/l	172.4 mg/l	206.7 mg/l	195.56 mg/l
8	Ca என கால்சியம்	IS 3025 Part 40:1991 (Reaff:2019)	32.8 mg/l	35.5 mg/l	45.3 mg/l	35.7 mg/l
9	மெக்னீசியம் Mg ஆக	IS 3025 Part 46:1994 (Reaff:2019)	18.5 mg/l	20.4 mg/l	22.8 mg/l	25.9 mg/l
10	CaCO ₃ ஆக மொத்த காரத்தன்மை	IS 3025 Part 23:1986 (Reaff:2019)	172.6 mg/l	225 mg/l	180 mg/l	202 mg/l
11	Cl ஆக குளோரைடு	IS 3025 Part 32:1988 (Reaff:2019)	168 mg/l	125.7 mg/l	137 mg/l	178 mg/l
12	சல்பேட் SO ₄ ஆக	IS 3025 Part 24:1986 (Reaff:2019)	50.3 mg/l	48.1 mg/l	54.6 mg/l	60.7 mg/l
13	Fe என இரும்பு	IS 3025 Part 53:2003 (Reaff:2019)	0.21 mg/l	0.27 mg/l	0.37 mg/l	0.23 mg/l
14	எஞ்சிய இலவச குளோரின்	IS 3025 Part 26:1986 (Reaff:2019)	BDL (DL:0.1 mg/l)	BDL (DL:0.1 mg/l)	BDL (DL:0.1 mg/l)	BDL (DL:0.1 mg/l)
15	ஃவுளுரைடு எஃப்	APHA 23 rd Edn. 2017:4500 F,D	0.42 mg/l	0.25 mg/l	0.51 mg/l	0.21 mg/l
16	நைட்ரேட் NO ₃ ஆக உள்ளது	IS 3025 Part 34:1988 (Reaff:2019)	11.9 mg/l	11.5 mg/l	12.7 mg/l	14.4 mg/l
17	Cu ஆக செம்பு	IS 3025 Part 65:2014 (Reaff:2019)	BDL (DL:0.01 mg/l)	BDL (DL:0.01 mg/l)	BDL (DL:0.01 mg/l)	BDL (DL:0.01 mg/l)

18	Mn ஆக மாங்கனீசு	IS 3025 Part 65:2014 (Reaff:2019)	BDL (DL:0.02 mg/l)	BDL (DL:0.02 mg/l)	BDL (DL:0.02 mg/l)	BDL (DL:0.02 mg/l)
19	Hg ஆக பாதரசம்	USEPA 200.8	BDL (DL:0.0005 mg/l)	BDL (DL:0.0005 mg/l)	BDL (DL:0.0005 mg/l)	BDL (DL:0.0005 mg/l)
20	சிட்யாக காட்மியம்	IS 3025 Part 65:2014 (Reaff:2019)	BDL (DL:0.001 mg/l)	BDL (DL:0.001 mg/l)	BDL (DL:0.001 mg/l)	BDL (DL:0.001 mg/l)
21	செலினியம் என செ	IS 3025 Part 65:2014 (Reaff:2019)	BDL (DL:0.005 mg/l)	BDL (DL:0.005 mg/l)	BDL (DL:0.005 mg/l)	BDL (DL:0.005 mg/l)
22	அல் என அலுமினியம்	IS 3025 Part 65:2014 (Reaff:2019)	BDL (DL:0.005 mg/l)	BDL (DL:0.005 mg/l)	BDL (DL:0.005 mg/l)	BDL (DL:0.005 mg/l)
23	பிபியாக முன்னணி	IS 3025 Part 65:2014 (Reaff:2019)	BDL (DL:0.005 mg/l)	BDL (DL:0.005 mg/l)	BDL (DL:0.005 mg/l)	BDL (DL:0.005 mg/l)
24	Zn ஆக துத்தநாகம்	IS 3025 Part 65:2014 (Reaff:2019)	BDL(DL : 0.05 mg/l)	BDL(DL : 0.05 mg/l)	BDL(DL : 0.05 mg/l)	BDL(DL : 0.05 mg/l)
25	Cr ஆக மொத்த Chromium	IS 3025 Part 65:2014 (Reaff:2019)	BDL(DL : 0.02 mg/l)	BDL(DL : 0.02 mg/l)	BDL(DL : 0.02 mg/l)	BDL(DL : 0.02 mg/l)
26	போரோன் பி	IS 3025 Part 65:2014 (Reaff:2019)	BDL(DL : 0.05 mg/l)	BDL(DL : 0.05 mg/l)	BDL(DL : 0.05 mg/l)	BDL(DL : 0.05 mg/l)
27	கனிம எண்ணெய்	IS 3025 Part 39-1991 (Reaff. 2019)	BDL(DL : 0.01 mg/l)	BDL(DL : 0.01 mg/l)	BDL(DL : 0.01 mg/l)	BDL(DL : 0.01 mg/l)
28	பீனாலிக் கலவைகள் C6H5OH	IS 3025 Part 43-1992(Reaff: 2019)	BDL (DL:0.0005 mg/l)	BDL (DL:0.0005 mg/l)	BDL (DL:0.0005 mg/l)	BDL (DL:0.0005 mg/l)
29	அயோனிக் சவர்க்காரம் (MBAS ஆக)	IS 13428 – 2005 (Reaff:2019) (Annex K)	BDL (DL:0.01 mg/l)	BDL (DL:0.01 mg/l)	BDL (DL:0.01 mg/l)	BDL (DL:0.01 mg/l)
30	பா என பேரியம்	IS 3025 Part 27-1986 (Reaff. 2019)	BDL (DL:0.01 mg/l)	BDL(DL:0.05 mg/l)	BDL(DL:0.05 mg/l)	BDL(DL:0.05 mg/l)
31	அம்மோனியா (மொத்த அம்மோனியா-N ஆக)	IS 3025 Part 44:1993 (Reaff:2019)	BDL(DL:0.05 mg/l)	BDL (DL:0.01 mg/l)	BDL (DL:0.01 mg/l)	BDL (DL:0.01 mg/l)
32	H2S ஆக சல்பைடு	IS 3025 Part 58:2006 (Reaff:2017)	BDL (DL:0.01 mg/l)	BDL (DL:0.01 mg/l)	BDL (DL:0.01 mg/l)	BDL (DL:0.01 mg/l)
33	மாலிப்டினம் மோ	IS 3025 Part 38:1989 (Reaff:2019)	BDL (DL:0.01 mg/l)	BDL (DL:0.02 mg/l)	BDL (DL:0.02 mg/l)	BDL (DL:0.02 mg/l)
34	மொத்த ஆர்சனிக் என	IS 3025 Part 65:2014 (Reaff:2019)	BDL (DL:0.02 mg/l)	BDL (DL:0.005 mg/l)	BDL (DL:0.005 mg/l)	BDL (DL:0.005 mg/l)
35	மொத்த இடைநிறுத்தப்பட்ட திடப்பொருட்கள்	IS 3025 Part 17 -1984 (Reaff:2017)	BDL (DL:0.005 mg/l)	BDL (DL:1.0 mg/l)	BDL (DL:1.0 mg/l)	BDL (DL:1.0 mg/l)
36	மொத்த கோலிஃபார்ம்	APHA 23 rd Edn. 2017:9221B	210 MPN/100ml	110 MPN/100ml	190 MPN/100ml	320 MPN/100ml

37	எஸ்கெரிச்சியா கோலை	APHA 23 rd Edn. 2017:9221F	< 1.8 MPN/100ml	< 1.8 MPN/100ml	< 1.8 MPN/100ml	< 1.8 MPN/100ml
Note : APHA – American Public Health Association, BDL – Below Detection Limit, DL – Detection Limit, MPN – Most Probable Number						

அட்டவணை 3.10: மேற்பரப்பு நீர் மாதிரி முடிவுகள்

வ.எண்	அளவுருக்கள்	அலகுகள்	(SW-1) -	(SW-2)
1	நிறம்	IS 3025 Part 4:1983 (Reaff:2017)	10 Hazen	5 Hazen
2	நாற்றம்	IS 3025 Part 5:2018	Agreeable	Agreeable
3	25°C இல் pH	IS 3025 Part 11:1983 (Reaff:2017)	7.28	7.68
4	கடத்துத்திறன் @ 25°C	IS 3025 Part 14:2013 (Reaff:2019)	883µmhos/cm	923 µmhos/cm
5	கொந்தளிப்பு	IS 3025 Part 10:1984 (Reaff:2017)	2.3 NTU	2.7 NTU
6	மொத்த கரைந்த திடப்பொருள்கள்	IS 3025 Part 16:1984 (Reaff:2017)	520mg/l	544 mg/l
7	CaCO3 ஆக மொத்த கடினத்தன்மை	IS 3025 Part 21:2009 (Reaff:2019)	164.9mg/l	193.8 mg/l
8	Ca என கால்சியம்	IS 3025 Part 40:1991 (Reaff:2019)	37.1 mg/l	40.6 mg/l
9	மெக்னீசியம் Mg ஆக	IS 3025 Part 46:1994 (Reaff:2019)	17.6 mg/l	22.5 mg/l
10	CaCO3 ஆக மொத்த காரத்தன்மை	IS 3025 Part 23:1986 (Reaff:2019)	211 mg/l	194 mg/l
11	Cl ஆக குளோரைடு	IS 3025 Part 32:1988 (Reaff:2019)	120.3 mg/l	124.6 mg/l
12	சல்பேட் SO4 ஆக	IS 3025 Part 24:1986 (Reaff:2019)	51.6 mg/l	48.3 mg/l
13	Fe என இரும்பு	IS 3025 Part 53:2003 (Reaff:2019)	0.19 mg/l	0.15 mg/l
14	எஞ்சிய இலவச குளோரின்	IS 3025 Part 26:1986 (Reaff:2019)	BDL (DL:0.1 mg/l)	BDL (DL:0.1 mg/l)
15	ஃவுளுரைடு எஃப்	APHA 23 rd Edn. 2017:4500 F,D	0.33 mg/l	0.35 mg/l
16	நைட்ரேட் NO3 ஆக உள்ளது	IS 3025 Part 34:1988 (Reaff:2019)	12.7 mg/l	9.4 mg/l
17	Cu ஆக செம்பு	IS 3025 Part 65:2014 (Reaff:2019)	BDL (DL:0.01 mg/l)	BDL (DL:0.01 mg/l)
18	Mn ஆக மாங்கனீசு	IS 3025 Part 65:2014 (Reaff:2019)	BDL (DL:0.02 mg/l)	BDL (DL:0.02 mg/l)
19	Hg ஆக பாதரசம்	USEPA 200.8	BDL (DL:0.0005 mg/l)	BDL (DL:0.0005 mg/l)
20	சிடியாக காட்மியம்	IS 3025 Part 65:2014 (Reaff:2019)	BDL (DL:0.001 mg/l)	BDL (DL:0.001 mg/l)
21	செலினியம் என செ	IS 3025 Part 65:2014 (Reaff:2019)	BDL (DL:0.005 mg/l)	BDL (DL:0.005 mg/l)
22	அல் என அலுமினியம்	IS 3025 Part 65:2014 (Reaff:2019)	BDL (DL:0.005 mg/l)	BDL (DL:0.005 mg/l)
23	பிபியாக முன்னணி	IS 3025 Part 65:2014 (Reaff:2019)	BDL (DL:0.005 mg/l)	BDL (DL:0.005 mg/l)
24	Zn ஆக துத்தநாகம்	IS 3025 Part 65:2014 (Reaff:2019)	BDL(DL : 0.05 mg/l)	BDL(DL : 0.05 mg/l)

25	Cr ஆக மொத்த Chromium	IS 3025 Part 65:2014 (Reaff:2019)	BDL(DL : 0.02 mg/l)	BDL(DL : 0.02 mg/l)
26	போரோன் பி	IS 3025 Part 65:2014 (Reaff:2019)	BDL(DL : 0.05 mg/l)	BDL(DL : 0.05 mg/l)
27	கனிம எண்ணெய்	IS 3025 Part 39-1991 (Reaff. 2019)	BDL(DL : 0.01 mg/l)	BDL(DL : 0.01 mg/l)
28	பீனாலிக் கலவைகள் C6H5OH	IS 3025 Part 43-1992(Reaff: 2019)	BDL (DL:0.0005 mg/l)	BDL (DL:0.0005 mg/l)
29	அயோனிக் சவர்க்காரம் (MBAS ஆக)	IS 13428 – 2005 (Reaff:2019) (Annex K)	BDL (DL:0.01 mg/l)	BDL (DL:0.01 mg/l)
30	CN ஆக சயனைடு	IS 3025 Part 27-1986 (Reaff. 2019)	BDL (DL:0.01 mg/l)	BDL (DL:0.01 mg/l)
31	3 நாட்களுக்கு BOD @ 27°C	IS 3025 Part 44:1993 (Reaff:2019)	4.7 mg/l	5.1
32	இரசாயன ஆக்ஸிஜன் தேவை	IS 3025 Part 58:2006 (Reaff:2017)	20 mg/l	24 mg/l
33	கரைந்த ஆக்ஸிஜன்	IS 3025 Part 38:1989 (Reaff:2019)	5.6 mg/l	5.2 mg/l
34	பா என பேரியம்	IS 3025 Part 65:2014 (Reaff:2019)	BDL(DL:0.05 mg/l)	BDL(DL:0.05 mg/l)
35	அம்மோனியா (மொத்த அம்மோனியா-N ஆக)	IS 3025 Part 34-1988 (Reaff. 2019)	BDL (DL:0.01 mg/l)	BDL (DL:0.01 mg/l)
36	H2S ஆக சல்பைடு	IS 3025 Part 29-1986 (Reaff: 2019)	BDL (DL:0.01 mg/l)	BDL (DL:0.01 mg/l)
37	மாலிப்டினம் மோ	IS 3025 Part 65:2014 (Reaff:2019)	BDL (DL:0.02 mg/l)	BDL (DL:0.02 mg/l)
38	மொத்த ஆர்சனிக் என	IS 3025 Part 65:2014 (Reaff:2019)	BDL (DL:0.005 mg/l)	BDL (DL:0.005 mg/l)
39	மொத்த இடைநிறுத்தப்பட்ட திடப்பொருட்கள்	IS 3025 Part 17 -1984 (Reaff:2017)	21.6 mg/l	20.8 mg/l
40	மொத்த கோலிஃபார்ம்	APHA 23 rd Edn. 2017:9221B	1800 MPN/100ml	1600 MPN/100ml
41	எஸ்கெரிச்சியா கோலை	APHA 23 rd Edn. 2017:9221F	155 MPN/100ml	170 MPN/100ml
Note : APHA – American Public Health Association, BDL – Below Detection Limit, DL – Detection Limit, MPN – Most Probable Number				

3.2.4 விளக்கம் & முடிவு

மேற்பரப்பு நீர்

Ph:

pH 7.28 முதல் 7.68 வரை மாறுபடுகிறது, அதே நேரத்தில் கொந்தளிப்பு தரநிலைகளுக்குள் காணப்படுகிறது (நிலையான நீர்வாழ் உயிரினங்களுக்கான உகந்த pH வரம்பு 6.5 முதல் 8.5 pH வரை).

மொத்த கரைந்த திடப்பொருள்கள்:

மொத்த கரைந்த திடப்பொருள்கள் 520 முதல் 544 mg/l வரை மாறுபடும், TDS முக்கியமாக கார்பனேட்டுகள், பைகார்பனேட்டுகள், குளோரைடுகள், பாஸ்பேட்டுகள் மற்றும் கால்சியம், மெக்னீசியம், சோடியம் மற்றும் பிற கரிமப் பொருட்களால் ஆனது.

மற்ற அளவுருக்கள்:

குளோரைடு 120.3 mg/l மற்றும் 124.6 mg/l வரை மாறுபடுகிறது. நைட்ரேட்டுகள் 9.4 முதல் 12.7 மிகி/லி வரை மாறுபடும், அதே சமயம் சல்பேட்டுகள் 48.3 மி.கி/லி மற்றும் 51.6 மி.கி/லி.

நிலத்தடி நீர்

சேகரிக்கப்பட்ட நீர் மாதிரிகளின் pH 7.19 முதல் 7.80 வரை மற்றும் ஏற்றுக்கொள்ளக்கூடிய வரம்பு 6.5 முதல் 8.5 வரை இருந்தது. அனைத்து மூலங்களிலிருந்தும் நீர் மாதிரிகளின் pH, சல்பேட்டுகள் மற்றும் குளோரைடுகள் தரநிலையின்படி வரம்புகளுக்குள் உள்ளன. கொந்தளிப்பில், தண்ணீர் மாதிரிகள் தேவையை பூர்த்தி செய்கின்றன. மொத்த கரைந்த திடப்பொருள்கள் அனைத்து மாதிரிகளிலும் 542-601 mg/l வரம்பில் காணப்பட்டன. அனைத்து மாதிரிகளுக்கும் மொத்த கடினத்தன்மை 157.89- 206.7 mg/l இடையே மாறுபடுகிறது.

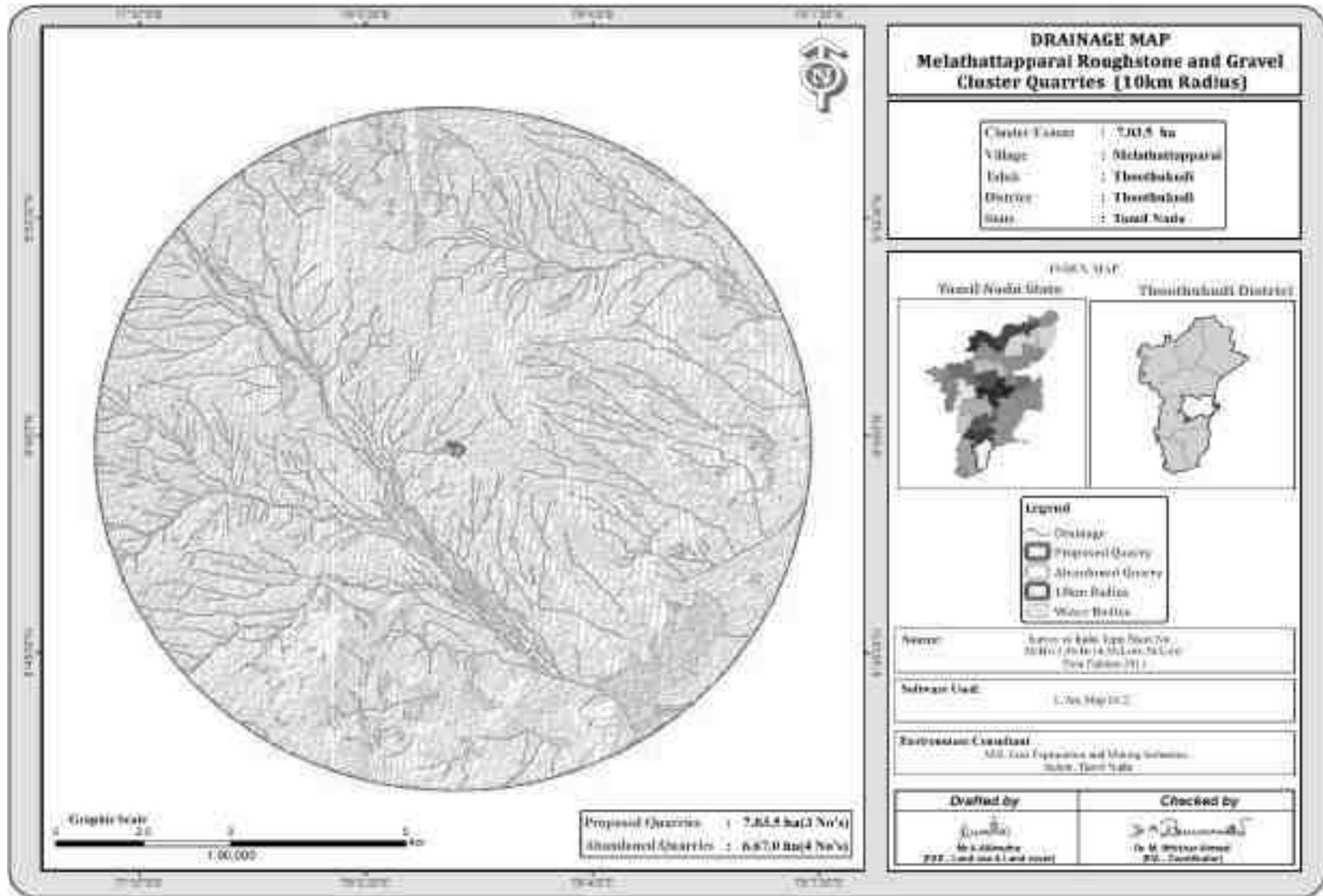
நுண்ணுயிரியல் அளவுருக்களில், எல்லா இடங்களிலிருந்தும் தண்ணீர் மாதிரிகள் தேவையைப் பூர்த்தி செய்கின்றன. இவ்வாறு பகுப்பாய்வு செய்யப்பட்ட அளவுருக்கள் IS 10500:2012 உடன் ஒப்பிடப்பட்டு பரிந்துரைக்கப்பட்ட வரம்புகளுக்குள் உள்ளன.

நீரியல் மற்றும் நீரியல் ஆய்வுகள்

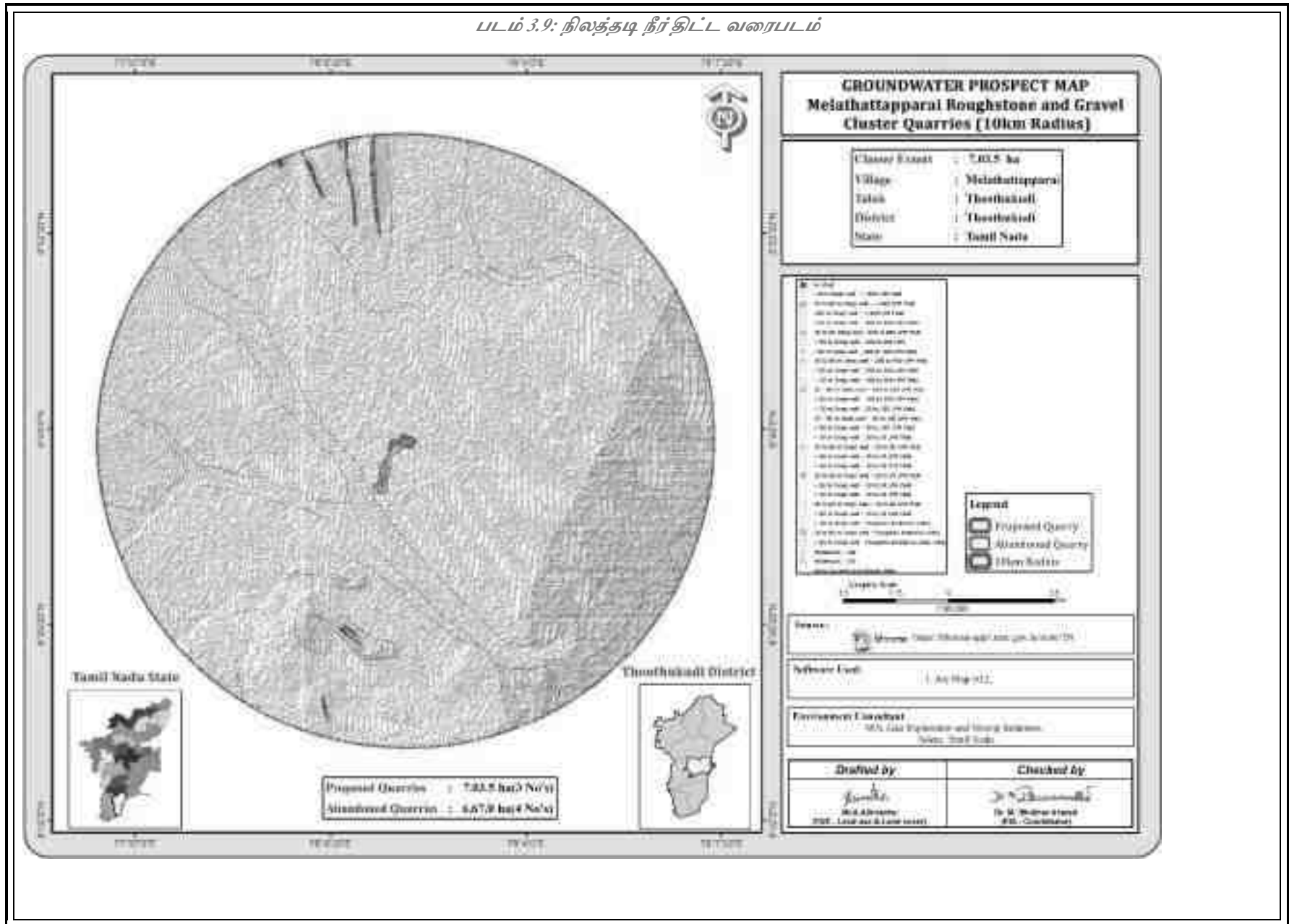
இம்மாவட்டம் கடின பாறை உருவாக்கம் மற்றும் பிளவுபட்ட படி க பாறைகள் மாவட்டத்தின் முக்கியமான நீர்நிலை அமைப்புகளை உருவாக்குகிறது. IGIS மென்பொருளின் உதவியுடன் தகுதிவாய்ந்த புவி இயற்பியலாளர் மூலம் SSRMP-80 கருவியால் அந்த பகுதியில் புவி இயற்பியல் ஆய்வு மேற்கொள்ளப்பட்டது மற்றும் 50 -55m இடையே ஆழத்தில் குறைந்த எதிர்ப்பை எதிர்கொண்டதாக ஊகிக்கப்பட்டது. முன்மொழியப்பட்ட திட்டங்களில் அதிகபட்ச ஆழம் 37 m bgl ஆகும். எனவே சுரங்க வாழ்க்கை முழுவதும் நீர்நிலைகள் குறுக்கிடுவதற்கான சாத்தியக்கூறுகள் எதுவும் இல்லை, மேலும் திட்டப் பகுதியில் குறுக்கிடும் பெரிய நீர்நிலைகள் எதுவும் இல்லை என்பதும் நிலப்பரப்பின்படி ஊகிக்கப்படுகிறது. இந்த முன்மொழியப்பட்ட திட்டங்களால் ஸ்ட்ரீம், சேனல் திசைதிருப்ப வேண்டிய அவசியம் இல்லை.

மழைக்காலத்தில் நிலத்தடியில் இருந்து கசிவு நீர் சேகரிக்கும் வாய்ப்பு உள்ளது, இது பாறை பிளவின் தீவிரம் மற்றும் 10 மீட்டர் ஆழம் வரை வானிலை காரணமாக, சேகரிக்கப்பட்ட கசிவு நீர் சுரங்கத் தொட்டிகளில் சேமிக்கப்படும் மற்றும் சேமிக்கப்படும். தூசி அடக்குமுறை மற்றும் பசுமை அரண்மேம்பாட்டிற்கு பயன்படுத்தப்படுகிறது மற்றும் சுரங்கத்தின் வாழ்நாள் முடிவில் இந்த சேகரிக்கப்பட்ட நீர் ஒரு தற்காலிக நீர்த்தேக்கமாக செயல்படும்

படம் 3.8: திட்ட தளத்தில் இருந்து 10 கிமீ சுற்றளவில் வடிகால் வரைபடம்



படம் 3.9: நிலத்தடி நீர் திட்ட வரைபடம்



3.3 காற்று சூழல்:

சுற்றுப்புற காற்றின் தரத்தில் சுரங்க நடவடிக்கைகளின் தாக்கத்தை மதிப்பிடுவதற்கு, தற்போதுள்ள சுற்றுப்புற காற்றின் தரம் முக்கியமானது. காற்று சூழல் குறித்த அடிப்படை ஆய்வுகளில் குறிப்பிட்ட காற்று மாசு அளவுருக்கள் மற்றும் சுற்றுப்புற காற்றில் அவற்றின் தற்போதைய நிலைகள் ஆகியவை அடங்கும். முன்மொழியப்பட்ட குவாரியைச் சுற்றியுள்ள 10 கிமீ சுற்றளவு ஆய்வு மண்டலத்தைப் பொறுத்து சுற்றுப்புற காற்றின் தரம் அடிப்படைத் தகவலை உருவாக்குகிறது. தற்போதுள்ள குவாரிகள், வாகனப் போக்குவரத்து, செப்பனிடப்படாத கிராம சாலைகளில் இருந்து எழும் தூசி மற்றும் உள்நாட்டு மற்றும் விவசாய நடவடிக்கைகளால் இப்பகுதியில் காற்று மாசுபடுவதற்கான ஆதாரங்கள் அதிகம். அடிப்படைக் காற்றின் தர ஆய்வின் முக்கிய நோக்கம், ஆய்வுப் பகுதியின் தற்போதைய சுற்றுப்புற காற்றின் தரத்தை நிறுவுவதாகும். முன்மொழியப்பட்ட சுரங்கத்தின் செயல்பாட்டின் போது சுற்றுப்புற காற்றின் தரத்தின் தரங்களுக்கு இணங்குவதை மதிப்பிடுவதற்கும் இவை பயனுள்ளதாக இருக்கும்.

இந்த பகுதி மாதிரி இடங்களை அடையாளம் காணுதல், கண்காணிப்பு காலத்தில் பின்பற்றப்பட்ட முறை மற்றும் மாதிரி அதிர்வெண் ஆகியவற்றை விவரிக்கிறது.

3.3.1 வானிலை மற்றும் காலநிலை

காற்றின் தரத்தைப் புரிந்துகொள்வதற்கு வானிலை ஆய்வு முக்கியமானது. வானிலை நிலை மற்றும் வளிமண்டல சிதறல் ஆகியவற்றுக்கு இடையேயான அத்தியாவசிய உறவு காற்றை பரந்த பொருளில் உள்ளடக்கியது. காற்றின் ஏற்ற இறக்கங்கள் மிகவும் பரந்த கால இடைவெளியில், சிதறலை நிறைவேற்றி, அவற்றுடன் தொடர்புடைய பிற செயல்முறைகளை வலுவாக பாதிக்கின்றன.

திட்ட இடத்திற்கு அருகில் ஒரு தற்காலிக வானிலை ஆய்வு நிலையம் நிறுவப்பட்டது. காற்றின் ஓட்டம், காற்றின் வேகம், காற்றின் திசை, ஈரப்பதம் மற்றும் வெப்பநிலை ஆகியவை மணிநேர அடிப்படையில் பதிவு செய்யப்படும் வகையில், தரை மட்டத்திலிருந்து 3 மீ உயரத்தில் இந்த நிலையம் நிறுவப்பட்டுள்ளது.

காலநிலை:

- தூத்துக்குடி கடல் மட்டத்திலிருந்து 8மீ உயரத்தில் உள்ளது தூத்துக்குடி வெப்பமண்டல காலநிலையைக் கொண்டுள்ளது. குளிர்காலத்தில், கோடையில் மழைப்பொழிவு மிகவும் குறைவு. இந்த காலநிலை கோப்பனின் படி Aw என்று கருதப்படுகிறது-கீகர் காலநிலை வகைப்பாடு அமைப்பு.
- சராசரி ஆண்டு வெப்பநிலை 27.9 °C | 82.3 °F.
- ஜூலை மாதத்தில் மிகக் குறைந்த மழைப்பொழிவு, சராசரியாக 5 மிமீ | 0.2 அங்குலம். நவம்பரில் பெரும்பாலான மழைப்பொழிவு, சராசரியாக 270 மிமீ | 10.6 அங்குலம்
- சராசரி வெப்பநிலை 30.1 °C | 86.2 °F, மே ஆண்டின் வெப்பமான மாதமாகும். ஜனவரியில் சராசரி வெப்பநிலை 25.6 °C | 78.0 °F. இது ஆண்டு முழுவதும் மிகக் குறைந்த சராசரி வெப்பநிலையாகும்.
- வறண்ட மாதத்திற்கும் அதிக மழை பெய்யும் மாதத்திற்கும் இடையிலான மழைப்பொழிவின் வேறுபாடு 265 மிமீ | 10 அங்குலம். ஆண்டு முழுவதும் சராசரி வெப்பநிலை 4.6 °C | 40.2 °F.

ஆதாரம்: <https://en.climate-data.org/asia/india/tamil-nadu/tuticorin-2785/>

அட்டவணை 3.13: மழைப்பொழிவு தரவு

உண்மையான மழைப்பொழிவு மி.மீ						சாதாரண மழைப்பொழிவு மி.மீ
2013	2014	2015	2016	2017	2018	

410.8	825.20	876.90	230.4	514.6	561.6	656.3
-------	--------	--------	-------	-------	-------	-------

ஆதாரம்: <https://www.twadboard.tn.gov.in/content/thoothukudi>

அட்டவணை 3.14: தளத்தில் பதிவு செய்யப்பட்ட வானிலை தரவு

வ.எண்	அளவுருக்கள்	அக்டோபர் 2022	நவம்பர் 2022	டிசம்பர் 2022
1	வெப்பநிலை ($^{\circ}C$)	அதிகபட்சம்	28.95	26.87
		குறைந்தபட்சம்	26.42	24.37
		சராசரி	27.68	25.62
2	ஓப்பு ஈரப்பதம் (%)	சராசரி	80.03	83.03
3	காற்றின் வேகம் (m/s)	அதிகபட்சம்	6.29	4.16
		குறைந்தபட்சம்	1.79	1.12
		சராசரி	4.04	2.64
4	மேக மூட்டம் (OKTAS)	0-8	0-8	0-8
5	காற்று வீசும் திசை	SW,W	NE,NNE	NE,NNE


இரண்டாம் நிலை மற்றும் முதன்மை தரவுகளுக்கு இடையே உள்ள தொடர்பு

தளத்தில் சேகரிக்கப்பட்ட வானிலை தரவு கிட்டத்தட்ட IMD நிலையத்திலிருந்து சேகரிக்கப்பட்ட இரண்டாம் நிலை தரவுகளைப் போலவே உள்ளது. ஐஎம்டியுடன் மூன்று மாதங்களில் உருவாக்கப்பட்ட தளத் தரவின் ஒப்பீடு,

- IMD இன் சராசரி அதிகபட்ச மற்றும் குறைந்தபட்ச வெப்பநிலை, தூத்துக்குடியில் உள்ள தரவுகளைப் பொறுத்தமட்டில், அதாவது தெற்குயிலந்தகுளம் கிராமத்தில் அதிகமாகக் காணப்பட்டது.
- IMD, தூத்துக்குடியுடன் ஒப்பிடும்போது, தளத்தில் ஈரப்பதத்தின் அளவு குறைவாக இருந்தது.
- தளத்தில் காற்றின் வேகம் மற்றும் திசையானது IMD, தூத்துக்குடியின் அதே போக்கைக் காட்டுகிறது.

ஆய்வு தளத்தின் காற்று வீசும் திசை வரைபடம் படத்தில் சித்தரிக்கப்பட்டுள்ளது. 3.11. ஆய்வுப் பருவத்தில் தென்கிழக்கிலிருந்து வடமேற்கு பகுதியின் பிரதானமான கீழ்க்காற்று திசையாகும்.

படம் 3.8: காற்று வீசும் திசையின் புகைப்படம்



ஆதாரம்: விண்ட் ரோஸ் ப்ளாட் வியூ, லேக் சுற்றுச்சூழல் மென்பொருள் சேகரிக்கப்பட்ட தரவுகளின் சுருக்கத்தில், ஆய்வுப் பகுதியில் கண்காணிப்பு காலத்தில் படம் எண்.3.12 இல் வழங்கப்பட்ட காற்று வீசும் திசை வரையப்பட்டது.

1. SW, W, NE, NNE,

2. காற்றின் வேக அளவீடுகள் 0.50 முதல் 8.80 மீ/வி வரை பதிவு செய்யப்பட்டுள்ளன

3. கண்காணிப்பு காலத்தில் சுமார் 13.4% அமைதியான சூழ்நிலை நிலவுகிறது

4. வெப்பநிலை அளவீடுகள் 24.22 முதல் 28.95 °C வரை

5. ஈரப்பதம் 80.3 முதல் 84.40% வரை

6. மூன்று மாதங்கள் தொடர்ந்து கண்காணிப்பு மேற்கொள்ளப்பட்டது

3.3.2 முறை மற்றும் குறிக்கோள்

சுற்றுப்புற காற்றின் தர ஆய்வின் முதன்மை நோக்கம், தற்போதுள்ள ஆய்வுப் பகுதியின் காற்றின் தரம் மற்றும் NAAQS உடன் அதன் இணக்கத்தை மதிப்பிடுவதாகும். ஆய்வுப் பகுதியில் காற்று மாசுபாட்டின் கவனிக்கப்பட்ட ஆதாரங்கள் தொழில்துறை, போக்குவரத்து மற்றும் உள்நாட்டு நடவடிக்கைகள். பின்வருவனவற்றைக் கருத்தில் கொண்டு, விஞ்ஞான ரீதியாக வடிவமைக்கப்பட்ட சுற்றுப்புற காற்றின் தர கண்காணிப்பு நெட்வொர்க் மூலம் சுற்றுப்புற காற்றின் தரத்தின் அடிப்படை நிலை நிறுவப்பட்டுள்ளது:

- சினோப்டிக் அளவில் வானிலை நிலை;
- ஆய்வு பகுதியின் நிலப்பரப்பு;
- அடிப்படை நிலையைப் பெறுவதற்கான பிராந்திய பின்னணி காற்றின் தரத்தின் பிரதிநிதிகள்;
- பல்வேறு செயல்பாடுகளை பிரதிநிதித்துவப்படுத்தும் குடியிருப்பு பகுதிகளின் இடம்;
- அணுகல் மற்றும் ஆற்றல் கிடைக்கும்; முதலியன

3.3.3 மாதிரி மற்றும் பகுப்பாய்வு நுட்பங்கள்

அட்டவணை 3.15: காற்றின் தரக் கண்காணிப்புக்குப் பயன்படுத்தப்படும் முறை மற்றும் கருவி

அளவுரு	முறை	கருவி
$PM_{2.5}$	கிராவிமெட்ரிக் முறை பீட்டா குறைப்பு முறை	நுண் துகள் மாதிரி உருவாக்கு - தெர்மோ சுற்றுச்சூழல் கருவிகள் - TEI 121
PM_{10}	கிராவிமெட்ரிக் முறை பீட்டா குறைப்பு முறை	சுவாசிக்கக்கூடிய தூசி மாதிரி மேக் - தெர்மோ சுற்றுச்சூழல் கருவிகள் - TEI 108
SO_2	IS-5182 பகுதி II (மேம்படுத்தப்பட்ட வெஸ்ட் & கேக் முறை)	வாயு இணைப்புடன் சுவாசிக்கக்கூடிய தூசி மாதிரி
NO_x	IS-5182 பகுதி II (ஜேக்கப் & ஹோச்ஹெய்சர் மாற்றியமைக்கப்பட்ட முறை)	வாயு இணைப்புடன் சுவாசிக்கக்கூடிய தூசி மாதிரி

Free Silica	NIOSH – 7601	காணக்கூடிய ஸ்பெக்ட்ரோஃபோட்டோமெட்ரி
-------------	--------------	---------------------------------------

ஆதாரம்: ஒமேகா ஆய்வகங்கள் & CPCB அறிவிப்புக்கு பின் வரும் மாதிரி முறை

அட்டவணை 3.16: தேசிய சுற்றுப்புற காற்றின் தர தரநிலைகள்

வ. எண்	மாசு	நேரம் சராசரி	சுற்றுப்புற காற்றில் செறிவு	
			தொழில்துறை, குடியிருப்பு, கிராமம் மற்றும் பிற பகுதிகள்	சுற்றுச்சூழல் உணர்திறன் பகுதி (மத்திய அரசாங்கத்தால் அறிவிக்கப்பட்டது)
1	சல்பர் டை ஆக்சைடு ($\mu\text{g}/\text{m}^3$)	ஆண்டு சராசரி* 24 மணி நேரம் **	50.0 80.0	20.0 80.0
2	நைட்ரஜன் டை ஆக்சைடு ($\mu\text{g}/\text{m}^3$)	ஆண்டு சராசரி* 24 மணி நேரம் **	40.0 80.0	30.0 80.0
3	துகள்கள் ($10\mu\text{m}$ க்கும் குறைவான அளவு) PM_{10} ($\mu\text{g}/\text{m}^3$)	ஆண்டு சராசரி* 24 மணி நேரம் **	60.0 100.0	60.0 100.0
4	நுண்துகள்கள் (அளவு $2.5\mu\text{m}$ க்கும் குறைவானது $PM_{2.5}$ ($\mu\text{g}/\text{m}^3$)	ஆண்டு சராசரி* 24 மணி நேரம் **	40.0 60.0	40.0 60.0

ஆதாரம்: NAAQS CPCB அறிவிப்பு எண். B-29016/20/90/PCI-I தேதி: 18 நவம்பர் 2009*Annual ஒரு வருடத்தில் குறைந்தபட்சம் 104 அளவீடுகளின் எண்கணித சராசரி வாரத்திற்கு இரண்டு முறை 24 மணிநேரத்திற்கு சீரான இடைவெளியில் எடுக்கப்பட்டது

** 24 மணிநேரம் / 8 மணிநேரம் அல்லது 1 மணிநேரம் கண்காணிக்கப்படும் மதிப்புகள் ஒரு வருடத்தில் 98% நேரத்திற்கு இணங்க வேண்டும். இருப்பினும், 2% நேரம், அவை வரம்புகளை மீறலாம், ஆனால் தொடர்ந்து இரண்டு நாட்கள் கண்காணிப்பில் இல்லை.

3.3.4 மாதிரி எடுப்பதற்கான அதிர்வெண் மற்றும் அளவுருக்கள்

2022 அக்டோபர் – டிசம்பர் வரையிலான காலக்கட்டத்தில் தொடர்ச்சியான 24 மணிநேர (8 மணி நேர 3 ஷிப்ட்) அட்டவணையைப் பின்பற்றி, எட்டு (8) இடங்களில் வாரத்திற்கு இரண்டு மாதிரிகள் வீதம் சுற்றுப்புற காற்றின் தரக் கண்காணிப்பு மேற்கொள்ளப்பட்டுள்ளது. இதன் அடிப்படைத் தரவு CPCB, MoEF வழிகாட்டுதல்கள் மற்றும் அறிவிப்புகளின்படி PM_{10} , $PM_{2.5}$, சல்பர் டை ஆக்சைடு (SO_2) மற்றும் நைட்ரஜன் டை ஆக்சைடு (NO_2) ஆகியவற்றிற்கு சுற்றுப்புற காற்று உருவாக்கப்பட்டுள்ளது.

காற்று வீசும் தரை தூசியின் விளைவுகளை மறுப்பதற்காக, ஒவ்வொரு கண்காணிப்பு நிலையத்திலும் தரை மட்டத்திலிருந்து குறைந்தபட்சம் 3 ± 0.5 மீ உயரத்தில் உபகரணங்கள் வைக்கப்படுவது உறுதி செய்யப்பட்டது. கருவிகள் மரங்கள் மற்றும் தாவரங்கள் இல்லாத திறந்தவெளியில் வைக்கப்பட்டுள்ளன, இல்லையெனில் அவை மாசுபடுத்திகளின் மடுவாக செயல்படுகின்றன, இதன் விளைவாக கண்காணிப்பு முடிவுகள் குறைவாக இருக்கும்.

3.3.5 சுற்றுப்புற காற்றின் தர கண்காணிப்பு நிலையங்கள்

தற்போதுள்ள சுற்றுப்புற காற்றின் தரத்தை மதிப்பீடு செய்வதற்காக படம் 3.12 இல் காட்டப்பட்டுள்ளபடி எட்டு (8) கண்காணிப்பு நிலையங்கள் ஆய்வுப் பகுதியில் அமைக்கப்பட்டன. மாதிரி இடங்களின் விவரங்கள் கீழே கொடுக்கப்பட்டுள்ளன.

அட்டவணை 3.17: சுற்றுப்புற காற்றின் தரம் (AAQ) கண்காணிப்பு இடங்கள்

வ.எண்	இடம்	கண்காணிப்பு இடங்கள்	தூரம் மற்றும் திசை	ஒருங்கிணைப்புகள்
1	AAQ1	திட்டப் பகுதி	முக்கிய மண்டலம்	8°48'47.64"N 78° 1'50.13"E
2	AAQ2	திட்டப் பகுதி	முக்கிய மண்டலம்	8°48'48.28"N 78° 1'46.49"E
3	AAQ3	மேலத்தட்டப்பாறை	மேற்கு 720 மீ	8°48'51.37"N 78° 1'5.35"E
4	AAQ4	கீழ தட்டப்பாறை	தெற்கு 970 மீ	8°47'52.98"N 78° 1'45.55"E
5	AAQ5	தெற்கு வீரபாண்டியபுரம்	வடகிழக்கு 3.4 கிமீ	8°49'35.57"N 78° 3'56.16"E
6	AAQ6	கே.பி தளவாய்புரம்	தென்மேற்கு 5.5 கிமீ	8°47'53.58"N 77°58'30.79"E
7	AAQ7	செந்திலம்பண்ணை	தென்கிழக்கு 4.5 கிமீ	8°46'14.63"N 78° 3'11.19"E
8	AAQ8	எஸ்.கைலாசபுரம்	வடமேற்கில் 4.8 கிமீ	8°50'50.11"N 77°59'35.65"E

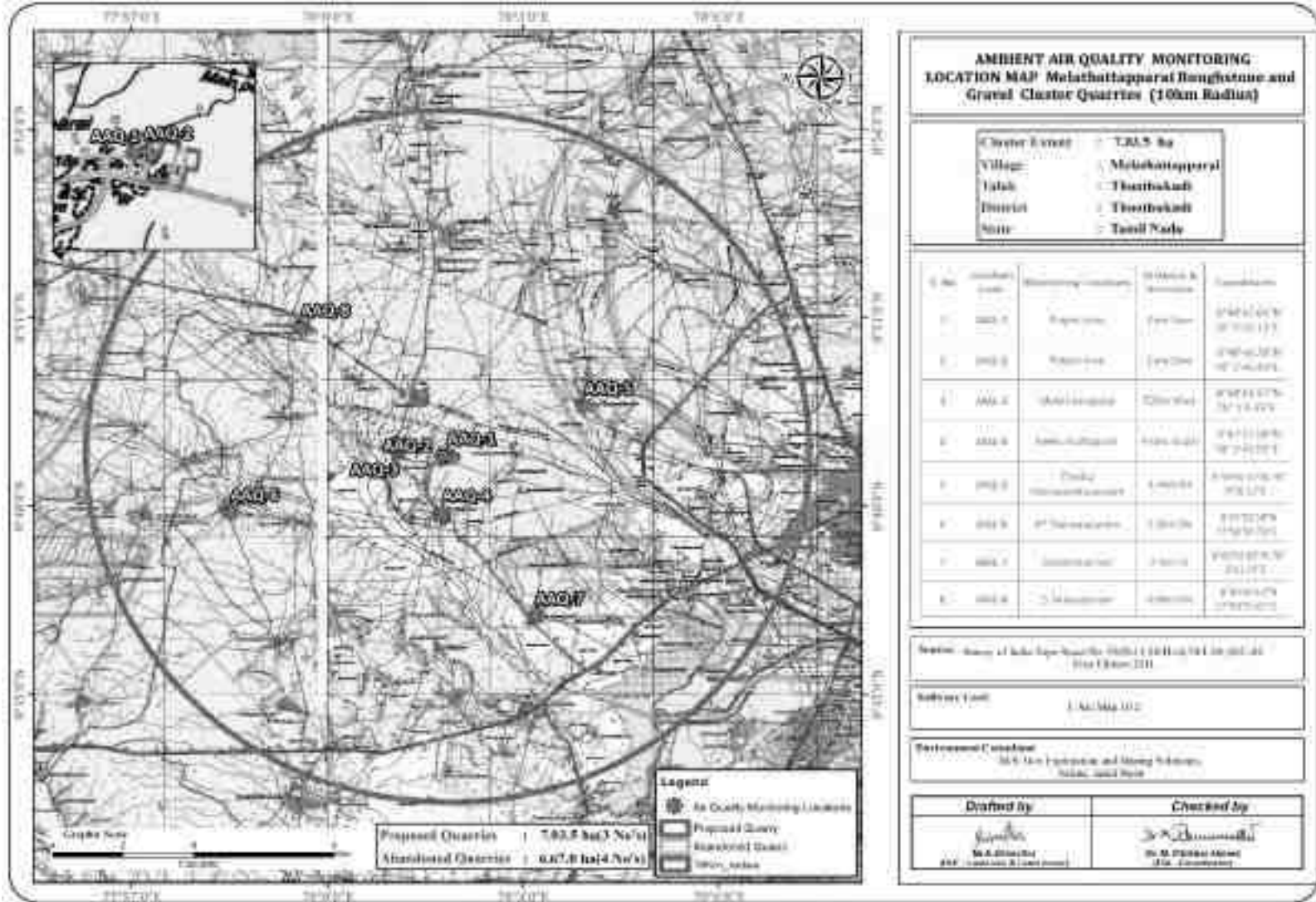
காற்று கண்காணிப்பு செய்யப்பட்ட புகைப்படம்-P1



காற்று கண்காணிப்பு செய்யப்பட்ட புகைப்படம்-P2



படம் 3.9: சுற்றுப்புற காற்றின் தர இருப்பிட வரைபடம்



அட்டவணை 3.18 சுற்றுப்புற காற்றின் தர முடிவுகள் - AAQI

Ambient Air Monitoring Details		Particulate Pollutant			Gaseous Pollutant					Metals Pollutant			Organic Pollutant	
Parameters		SPM	PM ₁₀	PM _{2.5}	SO ₂	NO ₂	NH ₃	O ₃	CO	Pb	Ni	As	C ₆ H ₆	BaP
NAAQ Norms		200	100	60	80	80	400	180	4	1	20	6	5	1
Unit		µg/m ³	µg/m ³	µg/m ³	µg/m ³	µg/m ³	µg/m ³	µg/m ³	mg/m ³	µg/m ³	ng/m ³	ng/m ³	µg/m ³	ng/m ³
Date	Period.hrs	Result	Result	Result	Result	Result	Result	Result	Result	Result	Result	Result	Result	Result
05.10.2022	7:00-7:00	57.4	41.6	19.5	6.3	19.7	BDL	BDL	BDL	BDL	BDL	BDL	BDL	BDL
06.10.2022	7:15-7:15	55.1	42	18.2	6.7	21.3	BDL	BDL	BDL	BDL	BDL	BDL	BDL	BDL
12.10.2022	7:00-7:00	60	40.7	20.4	7.4	22	BDL	BDL	BDL	BDL	BDL	BDL	BDL	BDL
13.10.2022	7:15-7:15	59.7	40.2	21	8	20.8	BDL	BDL	BDL	BDL	BDL	BDL	BDL	BDL
19.10.2022	7:00-7:00	58.2	41.6	19.7	7.6	19.4	BDL	BDL	BDL	BDL	BDL	BDL	BDL	BDL
20.10.2022	7:15-7:15	56.9	42	20.3	6.9	19.7	BDL	BDL	BDL	BDL	BDL	BDL	BDL	BDL
26.10.2022	7:00-7:00	59.2	40.8	18.6	6.3	21.8	BDL	BDL	BDL	BDL	BDL	BDL	BDL	BDL
27.10.2022	7:15-7:15	58.7	40.2	18.2	7.5	22	BDL	BDL	BDL	BDL	BDL	BDL	BDL	BDL
03.11.2022	7:00-7:00	55.3	41.6	19.7	8	21.9	BDL	BDL	BDL	BDL	BDL	BDL	BDL	BDL
04.11.2022	7:15-7:15	57.5	40.7	21	7.7	21.4	BDL	BDL	BDL	BDL	BDL	BDL	BDL	BDL
09.11.2022	7:00-7:00	59.2	41.5	20.5	6.3	19.6	BDL	BDL	BDL	BDL	BDL	BDL	BDL	BDL
10.11.2022	7:15-7:15	57.6	41.3	18.3	6.9	19.1	BDL	BDL	BDL	BDL	BDL	BDL	BDL	BDL
16.11.2022	7:00-7:00	60.3	42	19.8	7.6	20.5	BDL	BDL	BDL	BDL	BDL	BDL	BDL	BDL
17.11.2022	7:15-7:15	57.2	40.8	18.7	8	21.7	BDL	BDL	BDL	BDL	BDL	BDL	BDL	BDL
23.11.2022	7:00-7:00	58.6	40.2	20.3	6.5	22	BDL	BDL	BDL	BDL	BDL	BDL	BDL	BDL
24.11.2022	7:15-7:15	55.1	41.6	21	7.8	19.3	BDL	BDL	BDL	BDL	BDL	BDL	BDL	BDL
30.11.2022	7:00-7:00	56.4	42	19.6	7.1	21.6	BDL	BDL	BDL	BDL	BDL	BDL	BDL	BDL
01.12.2022	7:15-7:15	59.7	40.8	20.5	6.9	22	BDL	BDL	BDL	BDL	BDL	BDL	BDL	BDL
07.12.2022	7:00-7:00	58.4	40.3	18.5	8	20.8	BDL	BDL	BDL	BDL	BDL	BDL	BDL	BDL
08.12.2022	7:15-7:15	60	41.7	21	6.4	19.4	BDL	BDL	BDL	BDL	BDL	BDL	BDL	BDL
14.12.2022	7:00-7:00	58.5	41.2	20.3	7.5	21.5	BDL	BDL	BDL	BDL	BDL	BDL	BDL	BDL
15.12.2022	7:15-7:15	56.3	40.6	18.7	7.2	22	BDL	BDL	BDL	BDL	BDL	BDL	BDL	BDL
21.12.2022	7:00-7:00	57.6	42	19.4	8.9	19.7	BDL	BDL	BDL	BDL	BDL	BDL	BDL	BDL
22.12.2022	7:15-7:15	57.1	41.5	18.2	6.4	21.2	BDL	BDL	BDL	BDL	BDL	BDL	BDL	BDL
28.12.2022	7:00-7:00	56.8	40.8	18.5	6.1	20.5	BDL	BDL	BDL	BDL	BDL	BDL	BDL	BDL
29.12.2022	7:15-7:15	58.6	41.2	21.3	7.6	22	BDL	BDL	BDL	BDL	BDL	BDL	BDL	BDL

Note: BDL: Below Detection Limit ;DL: Detection Limit ; NH₃: BDL (DL:20); O₃: BDL (DL:20); CO: BDL (DL:1.0); Pb: BDL (DL:0.1); Ni: BDL (DL:1.0); As: BDL (DL:1.0); C₆H₆: BDL (DL:1.0); BaP: BDL (DL:0.1)

Remarks: The values observed for the pollutants given above are within the CPCB standards.

அட்டவணை 3.19 சுற்றுப்புற காற்றின் தர முடிவுகள் – AAQ2

Ambient Air Monitoring Details		Particulate Pollutant			Gaseous Pollutant					Metals Pollutant			Organic Pollutant	
Parameters		SPM	PM ₁₀	PM _{2.5}	SO ₂	NO ₂	NH ₃	O ₃	CO	Pb	Ni	As	C ₆ H ₆	BaP
NAAQ Norms		200	100	60	80	80	400	180	4	1	20	6	5	1
Unit		µg/m ³	µg/m ³	µg/m ³	µg/m ³	µg/m ³	µg/m ³	µg/m ³	mg/m ³	µg/m ³	ng/m ³	ng/m ³	µg/m ³	ng/m ³
Date	Period.hrs	Result	Result	Result	Result	Result	Result	Result	Result	Result	Result	Result	Result	Result
05.10.2022	7:00-7:00	61.7	47.3	22.7	7.5	23.4	BDL	BDL	BDL	BDL	BDL	BDL	BDL	BDL
06.10.2022	7:15-7:15	63.4	46.7	25	6.9	25	BDL	BDL	BDL	BDL	BDL	BDL	BDL	BDL
12.10.2022	7:00-7:00	65	49	24.3	8.2	24.8	BDL	BDL	BDL	BDL	BDL	BDL	BDL	BDL
13.10.2022	7:15-7:15	64.8	47.6	24.9	9	23.9	BDL	BDL	BDL	BDL	BDL	BDL	BDL	BDL
19.10.2022	7:00-7:00	62.8	48.3	23.2	7.3	23.2	BDL	BDL	BDL	BDL	BDL	BDL	BDL	BDL
20.10.2022	7:15-7:15	60.7	46.5	22.6	7.8	25	BDL	BDL	BDL	BDL	BDL	BDL	BDL	BDL
26.10.2022	7:00-7:00	63.5	49	25	6.3	24.7	BDL	BDL	BDL	BDL	BDL	BDL	BDL	BDL
27.10.2022	7:15-7:15	64.8	47.6	24.3	8.3	23.8	BDL	BDL	BDL	BDL	BDL	BDL	BDL	BDL
03.11.2022	7:00-7:00	62.7	47.1	22.9	6.7	24.1	BDL	BDL	BDL	BDL	BDL	BDL	BDL	BDL
04.11.2022	7:15-7:15	64.7	46.3	23.6	7.4	24.6	BDL	BDL	BDL	BDL	BDL	BDL	BDL	BDL
09.11.2022	7:00-7:00	61.5	48.2	24.7	9	23.4	BDL	BDL	BDL	BDL	BDL	BDL	BDL	BDL
10.11.2022	7:15-7:15	63.8	49	25	8.3	23.7	BDL	BDL	BDL	BDL	BDL	BDL	BDL	BDL
16.11.2022	7:00-7:00	65	47.5	23.7	6.2	25	BDL	BDL	BDL	BDL	BDL	BDL	BDL	BDL
17.11.2022	7:15-7:15	63.7	46.2	22.4	7.6	24.7	BDL	BDL	BDL	BDL	BDL	BDL	BDL	BDL
23.11.2022	7:00-7:00	61.7	46.7	24.5	8.1	23.2	BDL	BDL	BDL	BDL	BDL	BDL	BDL	BDL
24.11.2022	7:15-7:15	64.5	48.4	23.8	9	23.7	BDL	BDL	BDL	BDL	BDL	BDL	BDL	BDL
30.11.2022	7:00-7:00	62.5	47.9	23.2	7.5	24.1	BDL	BDL	BDL	BDL	BDL	BDL	BDL	BDL
01.12.2022	7:15-7:15	63.7	49	22.6	8.9	25	BDL	BDL	BDL	BDL	BDL	BDL	BDL	BDL
07.12.2022	7:00-7:00	63.1	48.5	24.3	6.4	24.6	BDL	BDL	BDL	BDL	BDL	BDL	BDL	BDL
08.12.2022	7:15-7:15	61.8	46.5	25	9	23.5	BDL	BDL	BDL	BDL	BDL	BDL	BDL	BDL
14.12.2022	7:00-7:00	60.5	48.6	23.5	7.8	24.8	BDL	BDL	BDL	BDL	BDL	BDL	BDL	BDL
15.12.2022	7:15-7:15	62.7	47.4	22.8	8.7	23.2	BDL	BDL	BDL	BDL	BDL	BDL	BDL	BDL
21.12.2022	7:00-7:00	65	46.3	22.3	6.7	25	BDL	BDL	BDL	BDL	BDL	BDL	BDL	BDL
22.12.2022	7:15-7:15	63.8	46.8	24.8	7.4	23.7	BDL	BDL	BDL	BDL	BDL	BDL	BDL	BDL
28.12.2022	7:00-7:00	61.3	48.7	23.6	9	24.2	BDL	BDL	BDL	BDL	BDL	BDL	BDL	BDL
29.12.2022	7:15-7:15	60.7	49	25	8.7	23.4	BDL	BDL	BDL	BDL	BDL	BDL	BDL	BDL

Note: BDL: Below Detection Limit ;DL: Detection Limit ; NH3: BDL (DL:20); O3: BDL (DL:20); CO: BDL (DL:1.0); Pb: BDL (DL:0.1); Ni: BDL (DL:1.0); As: BDL (DL:1.0); C6H6: BDL (DL:1.0); BaP: BDL (DL:0.1)

Remarks: The values observed for the pollutants given above are within the CPCB standards.

அட்டவணை 3.20 சுற்றுப்புற காற்றின் தர முடிவுகள் – AAQ3

Ambient Air Monitoring Details		Particulate Pollutant			Gaseous Pollutant					Metals Pollutant			Organic Pollutant	
Parameters		SPM	PM ₁₀	PM _{2.5}	SO ₂	NO ₂	NH ₃	O ₃	CO	Pb	Ni	As	C ₆ H ₆	BaP
NAAQ Norms		200	100	60	80	80	400	180	4	1	20	6	5	1
Unit		µg/m ³	µg/m ³	µg/m ³	µg/m ³	µg/m ³	µg/m ³	µg/m ³	mg/m ³	µg/m ³	ng/m ³	ng/m ³	µg/m ³	ng/m ³
Date	Period.hrs	Result	Result	Result	Result	Result	Result	Result	Result	Result	Result	Result	Result	Result
05.10.2022	7:00-7:00	63.5	44.3	21.7	7.6	22.7	BDL	BDL	BDL	BDL	BDL	BDL	BDL	BDL
06.10.2022	7:15-7:15	64	46.7	21.3	8.2	23.4	BDL	BDL	BDL	BDL	BDL	BDL	BDL	BDL
12.10.2022	7:00-7:00	62.4	47	23	9	24	BDL	BDL	BDL	BDL	BDL	BDL	BDL	BDL
13.10.2022	7:15-7:15	62.9	45.2	22.8	7.1	22.2	BDL	BDL	BDL	BDL	BDL	BDL	BDL	BDL
19.10.2022	7:00-7:00	63.5	45.6	22.4	8.7	23.5	BDL	BDL	BDL	BDL	BDL	BDL	BDL	BDL
20.10.2022	7:15-7:15	63.1	44.2	21.2	8.3	23.1	BDL	BDL	BDL	BDL	BDL	BDL	BDL	BDL
26.10.2022	7:00-7:00	64	46.8	21.7	7.5	22.5	BDL	BDL	BDL	BDL	BDL	BDL	BDL	BDL
27.10.2022	7:15-7:15	62.3	45.8	23	9	24	BDL	BDL	BDL	BDL	BDL	BDL	BDL	BDL
03.11.2022	7:00-7:00	62.7	47	22.5	8.7	23.7	BDL	BDL	BDL	BDL	BDL	BDL	BDL	BDL
04.11.2022	7:15-7:15	63.5	46.3	22.1	7.4	23.2	BDL	BDL	BDL	BDL	BDL	BDL	BDL	BDL
09.11.2022	7:00-7:00	63	44.8	21.6	7.8	22.9	BDL	BDL	BDL	BDL	BDL	BDL	BDL	BDL
10.11.2022	7:15-7:15	62.8	45.2	23	8.5	24	BDL	BDL	BDL	BDL	BDL	BDL	BDL	BDL
16.11.2022	7:00-7:00	62.2	45.9	22.8	8.9	22.3	BDL	BDL	BDL	BDL	BDL	BDL	BDL	BDL
17.11.2022	7:15-7:15	64	47	21.4	9	22.7	BDL	BDL	BDL	BDL	BDL	BDL	BDL	BDL
23.11.2022	7:00-7:00	63.7	46.5	22.7	7.7	23.5	BDL	BDL	BDL	BDL	BDL	BDL	BDL	BDL
24.11.2022	7:15-7:15	63.2	44.2	21.2	7.3	23.9	BDL	BDL	BDL	BDL	BDL	BDL	BDL	BDL
30.11.2022	7:00-7:00	62.5	44.8	23	8.5	22.1	BDL	BDL	BDL	BDL	BDL	BDL	BDL	BDL
01.12.2022	7:15-7:15	62.8	45.7	22.6	9	24	BDL	BDL	BDL	BDL	BDL	BDL	BDL	BDL
07.12.2022	7:00-7:00	64	47	21.7	8.2	22.7	BDL	BDL	BDL	BDL	BDL	BDL	BDL	BDL
08.12.2022	7:15-7:15	63.7	46.3	21.1	7.9	23.4	BDL	BDL	BDL	BDL	BDL	BDL	BDL	BDL
14.12.2022	7:00-7:00	62.4	44.5	22.6	7.5	23.8	BDL	BDL	BDL	BDL	BDL	BDL	BDL	BDL
15.12.2022	7:15-7:15	62.9	45.8	23	8.4	22.3	BDL	BDL	BDL	BDL	BDL	BDL	BDL	BDL
21.12.2022	7:00-7:00	63.5	45.1	22.8	9	24	BDL	BDL	BDL	BDL	BDL	BDL	BDL	BDL
22.12.2022	7:15-7:15	64	46.5	23	8.1	22.7	BDL	BDL	BDL	BDL	BDL	BDL	BDL	BDL

28.12.2022	7:00-7:00	62.3	47	21.6	8.7	22.3	BDL	BDL	BDL	BDL	BDL	BDL	BDL	BDL
29.12.2022	7:15-7:15	62.9	45.8	22.4	7.6	23.7	BDL	BDL	BDL	BDL	BDL	BDL	BDL	BDL
<p>Note: BDL: Below Detection Limit ; DL: Detection Limit ; NH₃: BDL (DL:20); O₃: BDL (DL:20); CO: BDL (DL:1.0); Pb: BDL (DL:0.1); Ni: BDL (DL:1.0); As: BDL (DL:1.0); C₆H₆: BDL (DL:1.0); BaP: BDL (DL:0.1)</p> <p>Remarks: The values observed for the pollutants given above are within the CPCB standards.</p>														

அட்டவணை 3.21 சுற்றுப்புற காற்றின் தர முடிவுகள் – AAQ4

Ambient Air Monitoring Details		Particulate Pollutant			Gaseous Pollutant					Metals Pollutant			Organic Pollutant	
Parameters		SPM	PM ₁₀	PM _{2.5}	SO ₂	NO ₂	NH ₃	O ₃	CO	Pb	Ni	As	C ₆ H ₆	BaP
NAAQ Norms		200	100	60	80	80	400	180	4	1	20	6	5	1
Unit		µg/m ³	µg/m ³	µg/m ³	µg/m ³	µg/m ³	µg/m ³	µg/m ³	mg/m ³	µg/m ³	ng/m ³	ng/m ³	µg/m ³	ng/m ³
Date	Period.hrs	Result	Result	Result	Result	Result	Result	Result	Result	Result	Result	Result	Result	Result
05.10.2022	7:00-7:00	57.4	41.3	18.5	6.3	24.3	BDL	BDL	BDL	BDL	BDL	BDL	BDL	BDL
06.10.2022	7:15-7:15	57.9	40.7	21	7.5	26.8	BDL	BDL	BDL	BDL	BDL	BDL	BDL	BDL
12.10.2022	7:00-7:00	60	42	20.7	8	25.1	BDL	BDL	BDL	BDL	BDL	BDL	BDL	BDL
13.10.2022	7:15-7:15	57.8	41.6	19.5	8.1	25.9	BDL	BDL	BDL	BDL	BDL	BDL	BDL	BDL
19.10.2022	7:00-7:00	56.3	40.2	18.1	7.6	27	BDL	BDL	BDL	BDL	BDL	BDL	BDL	BDL
20.10.2022	7:15-7:15	58.6	41.1	18.7	6.4	26.5	BDL	BDL	BDL	BDL	BDL	BDL	BDL	BDL
26.10.2022	7:00-7:00	57.3	40.7	20.5	6.9	24.7	BDL	BDL	BDL	BDL	BDL	BDL	BDL	BDL
27.10.2022	7:15-7:15	59.4	42	21	7.8	24.2	BDL	BDL	BDL	BDL	BDL	BDL	BDL	BDL
03.11.2022	7:00-7:00	60	41.8	19.7	8.4	25.6	BDL	BDL	BDL	BDL	BDL	BDL	BDL	BDL
04.11.2022	7:15-7:15	58.7	41.3	19.2	9	25.7	BDL	BDL	BDL	BDL	BDL	BDL	BDL	BDL
09.11.2022	7:00-7:00	56.5	40.9	18.6	8.7	26.3	BDL	BDL	BDL	BDL	BDL	BDL	BDL	BDL
10.11.2022	7:15-7:15	57.3	40.4	20	7.3	24.8	BDL	BDL	BDL	BDL	BDL	BDL	BDL	BDL
16.11.2022	7:00-7:00	59.7	41.1	18.7	6.5	26	BDL	BDL	BDL	BDL	BDL	BDL	BDL	BDL
17.11.2022	7:15-7:15	60	42	20.3	6.9	27.8	BDL	BDL	BDL	BDL	BDL	BDL	BDL	BDL
23.11.2022	7:00-7:00	56.8	40.8	21	7.2	28.6	BDL	BDL	BDL	BDL	BDL	BDL	BDL	BDL
24.11.2022	7:15-7:15	57.4	41.6	19.4	7.7	24	BDL	BDL	BDL	BDL	BDL	BDL	BDL	BDL
30.11.2022	7:00-7:00	59.8	40.2	18.3	6.9	25.1	BDL	BDL	BDL	BDL	BDL	BDL	BDL	BDL
01.12.2022	7:15-7:15	56.2	41.3	18.9	8.2	26.4	BDL	BDL	BDL	BDL	BDL	BDL	BDL	BDL
07.12.2022	7:00-7:00	58.3	42	20.7	9	25.8	BDL	BDL	BDL	BDL	BDL	BDL	BDL	BDL
08.12.2022	7:15-7:15	60	40.8	21	8.5	24.3	BDL	BDL	BDL	BDL	BDL	BDL	BDL	BDL
14.12.2022	7:00-7:00	57.7	40.2	20.8	7.3	22.5	BDL	BDL	BDL	BDL	BDL	BDL	BDL	BDL
15.12.2022	7:15-7:15	59.3	41.6	18.7	9	23.7	BDL	BDL	BDL	BDL	BDL	BDL	BDL	BDL
21.12.2022	7:00-7:00	56.8	42	20.2	6.7	22.6	BDL	BDL	BDL	BDL	BDL	BDL	BDL	BDL

22.12.2022	7:15-7:15	56.2	40.6	19.6	7	25.7	BDL	BDL	BDL	BDL	BDL	BDL	BDL	BDL
28.12.2022	7:00-7:00	58.5	41.7	19	8.3	26	BDL	BDL	BDL	BDL	BDL	BDL	BDL	BDL
29.12.2022	7:15-7:15	60	41.2	18.7	8.7	27.3	BDL	BDL	BDL	BDL	BDL	BDL	BDL	BDL
Note: BDL: Below Detection Limit ; DL: Detection Limit ; NH₃: BDL (DL:20); O₃: BDL (DL:20); CO: BDL (DL:1.0); Pb: BDL (DL:0.1); Ni: BDL (DL:1.0); As: BDL (DL:1.0); C₆H₆: BDL (DL:1.0); BaP: BDL (DL:0.1)														
Remarks: The values observed for the pollutants given above are within the CPCB standards.														

அட்டவணை 3.22 சுற்றுப்புற காற்றின் தர முடிவுகள் – AAQ5

Ambient Air Monitoring Details		Particulate Pollutant			Gaseous Pollutant					Metals Pollutant			Organic Pollutant	
Parameters		SPM	PM ₁₀	PM _{2.5}	SO ₂	NO ₂	NH ₃	O ₃	CO	Pb	Ni	As	C ₆ H ₆	BaP
NAAQ Norms		200	100	60	80	80	400	180	4	1	20	6	5	1
Unit		µg/m ³	µg/m ³	µg/m ³	µg/m ³	µg/m ³	µg/m ³	µg/m ³	mg/m ³	µg/m ³	ng/m ³	ng/m ³	µg/m ³	ng/m ³
Date	Period.hrs	Result	Result	Result	Result	Result	Result	Result	Result	Result	Result	Result	Result	Result
05.10.2022	7:00-7:00	58.6	46.2	25.2	6.3	22.7	BDL	BDL	BDL	BDL	BDL	BDL	BDL	BDL
06.10.2022	7:15-7:15	60.3	45.8	27	7.4	24	BDL	BDL	BDL	BDL	BDL	BDL	BDL	BDL
12.10.2022	7:00-7:00	61.7	48	26.3	9	23.8	BDL	BDL	BDL	BDL	BDL	BDL	BDL	BDL
13.10.2022	7:15-7:15	63	47.6	26.7	8.7	23.1	BDL	BDL	BDL	BDL	BDL	BDL	BDL	BDL
19.10.2022	7:00-7:00	60.8	46.3	25.6	8.1	22.6	BDL	BDL	BDL	BDL	BDL	BDL	BDL	BDL
20.10.2022	7:15-7:15	59.7	46	27	6.6	22.1	BDL	BDL	BDL	BDL	BDL	BDL	BDL	BDL
26.10.2022	7:00-7:00	59	45.7	26.5	7.2	23.7	BDL	BDL	BDL	BDL	BDL	BDL	BDL	BDL
27.10.2022	7:15-7:15	62.3	48	25.9	7	24	BDL	BDL	BDL	BDL	BDL	BDL	BDL	BDL
03.11.2022	7:00-7:00	63	46.2	27	8.4	23.7	BDL	BDL	BDL	BDL	BDL	BDL	BDL	BDL
04.11.2022	7:15-7:15	60.5	47.4	26.8	7.9	22.1	BDL	BDL	BDL	BDL	BDL	BDL	BDL	BDL
09.11.2022	7:00-7:00	59.8	45.3	25.4	9	22.8	BDL	BDL	BDL	BDL	BDL	BDL	BDL	BDL
10.11.2022	7:15-7:15	61.7	45	25.9	8.5	23.6	BDL	BDL	BDL	BDL	BDL	BDL	BDL	BDL
16.11.2022	7:00-7:00	59.5	46.1	27.9	8.1	24	BDL	BDL	BDL	BDL	BDL	BDL	BDL	BDL
17.11.2022	7:15-7:15	62.6	47.4	26.2	7.9	23.2	BDL	BDL	BDL	BDL	BDL	BDL	BDL	BDL
23.11.2022	7:00-7:00	63	48	25.7	7	22.8	BDL	BDL	BDL	BDL	BDL	BDL	BDL	BDL
24.11.2022	7:15-7:15	58.3	47.3	27	6.8	22	BDL	BDL	BDL	BDL	BDL	BDL	BDL	BDL
30.11.2022	7:00-7:00	60.7	45.8	26.8	6.1	23.5	BDL	BDL	BDL	BDL	BDL	BDL	BDL	BDL
01.12.2022	7:15-7:15	59.2	45.1	26.1	8.5	24	BDL	BDL	BDL	BDL	BDL	BDL	BDL	BDL
07.12.2022	7:00-7:00	61.8	46.3	27	7.7	23.5	BDL	BDL	BDL	BDL	BDL	BDL	BDL	BDL
08.12.2022	7:15-7:15	58.4	46.9	25.4	6.9	23.1	BDL	BDL	BDL	BDL	BDL	BDL	BDL	BDL
14.12.2022	7:00-7:00	59.2	48	25.9	6	22.8	BDL	BDL	BDL	BDL	BDL	BDL	BDL	BDL

15.12.2022	7:15-7:15	59.6	47.4	26.1	8.6	22.3	BDL	BDL	BDL	BDL	BDL	BDL	BDL	BDL
21.12.2022	7:00-7:00	63	46.5	25.8	8.1	23.6	BDL	BDL	BDL	BDL	BDL	BDL	BDL	BDL
22.12.2022	7:15-7:15	61.6	46	26.7	9	23.9	BDL	BDL	BDL	BDL	BDL	BDL	BDL	BDL
28.12.2022	7:00-7:00	59.5	45.8	26	8.8	24	BDL	BDL	BDL	BDL	BDL	BDL	BDL	BDL
29.12.2022	7:15-7:15	60	45	25.8	7.3	22.1	BDL	BDL	BDL	BDL	BDL	BDL	BDL	BDL

Note: **BDL:** Below Detection Limit ; **DL:** Detection Limit ; **NH₃:** BDL (DL:20); **O₃:** BDL (DL:20); **CO:** BDL (DL:1.0); **Pb:** BDL (DL:0.1); **Ni:** BDL (DL:1.0); **As:** BDL (DL:1.0); **C₆H₆:** BDL (DL:1.0); **BaP:** BDL (DL:0.1)

Remarks: The values observed for the pollutants given above are within the CPCB standards.

அட்டவணை 3.23 சுற்றுப்புற காற்றின் தர முடிவுகள் – AAQ6

Ambient Air Monitoring Details		Particulate Pollutant			Gaseous Pollutant					Metals Pollutant			Organic Pollutant	
Parameters		SPM	PM ₁₀	PM _{2.5}	SO ₂	NO ₂	NH ₃	O ₃	CO	Pb	Ni	As	C ₆ H ₆	BaP
NAAQ Norms		200	100	60	80	80	400	180	4	1	20	6	5	1
Unit		µg/m ³	µg/m ³	µg/m ³	µg/m ³	µg/m ³	µg/m ³	µg/m ³	mg/m ³	µg/m ³	ng/m ³	ng/m ³	µg/m ³	ng/m ³
Date	Period.hrs	Result	Result	Result	Result	Result	Result	Result	Result	Result	Result	Result	Result	Result
05.10.2022	7:00-7:00	64.2	46.2	23.8	7.5	23.2	BDL	BDL	BDL	BDL	BDL	BDL	BDL	BDL
06.10.2022	7:15-7:15	67	45.9	23	9	25	BDL	BDL	BDL	BDL	BDL	BDL	BDL	BDL
12.10.2022	7:00-7:00	65.8	49	24.5	8.6	24.8	BDL	BDL	BDL	BDL	BDL	BDL	BDL	BDL
13.10.2022	7:15-7:15	64.2	48.5	26.7	8.1	24.1	BDL	BDL	BDL	BDL	BDL	BDL	BDL	BDL
19.10.2022	7:00-7:00	63.8	48.2	25.8	7.6	23.6	BDL	BDL	BDL	BDL	BDL	BDL	BDL	BDL
20.10.2022	7:15-7:15	63	46.7	23.1	8.2	23.1	BDL	BDL	BDL	BDL	BDL	BDL	BDL	BDL
26.10.2022	7:00-7:00	64.5	45	23.9	7.9	25	BDL	BDL	BDL	BDL	BDL	BDL	BDL	BDL
27.10.2022	7:15-7:15	65.2	45.7	24.6	8	23.1	BDL	BDL	BDL	BDL	BDL	BDL	BDL	BDL
03.11.2022	7:00-7:00	66	48.6	24.2	8.7	23.8	BDL	BDL	BDL	BDL	BDL	BDL	BDL	BDL
04.11.2022	7:15-7:15	64.2	48.2	23.7	9	24.2	BDL	BDL	BDL	BDL	BDL	BDL	BDL	BDL
09.11.2022	7:00-7:00	65.6	49	25.8	7.4	25	BDL	BDL	BDL	BDL	BDL	BDL	BDL	BDL
10.11.2022	7:15-7:15	66.2	46.3	26	7	23.8	BDL	BDL	BDL	BDL	BDL	BDL	BDL	BDL
16.11.2022	7:00-7:00	67	45.4	25.4	8.6	23.1	BDL	BDL	BDL	BDL	BDL	BDL	BDL	BDL
17.11.2022	7:15-7:15	64.8	48.7	23.1	8.1	24.5	BDL	BDL	BDL	BDL	BDL	BDL	BDL	BDL
23.11.2022	7:00-7:00	63	48.1	23.9	7.3	24.9	BDL	BDL	BDL	BDL	BDL	BDL	BDL	BDL
24.11.2022	7:15-7:15	66.2	46.3	24.6	8.4	25	BDL	BDL	BDL	BDL	BDL	BDL	BDL	BDL
30.11.2022	7:00-7:00	63.5	46	26	9	23.6	BDL	BDL	BDL	BDL	BDL	BDL	BDL	BDL
01.12.2022	7:15-7:15	66.8	47.4	25.8	7.6	23.9	BDL	BDL	BDL	BDL	BDL	BDL	BDL	BDL

07.12.2022	7:00-7:00	64.2	47.9	25.1	7.2	24.2	BDL	BDL	BDL	BDL	BDL	BDL	BDL	BDL
08.12.2022	7:15-7:15	65.6	45.2	24.9	8.5	25	BDL	BDL	BDL	BDL	BDL	BDL	BDL	BDL
14.12.2022	7:00-7:00	67	46.3	24.2	8	23.9	BDL	BDL	BDL	BDL	BDL	BDL	BDL	BDL
15.12.2022	7:15-7:15	64.5	49	23.7	7.6	23.1	BDL	BDL	BDL	BDL	BDL	BDL	BDL	BDL
21.12.2022	7:00-7:00	63.2	48.6	23.1	7	24.7	BDL	BDL	BDL	BDL	BDL	BDL	BDL	BDL
22.12.2022	7:15-7:15	66.7	48.1	25.7	8.9	24	BDL	BDL	BDL	BDL	BDL	BDL	BDL	BDL
28.12.2022	7:00-7:00	65.3	46.3	26	8.2	23.8	BDL	BDL	BDL	BDL	BDL	BDL	BDL	BDL
29.12.2022	7:15-7:15	64.8	45.7	25.4	7.4	24.1	BDL	BDL	BDL	BDL	BDL	BDL	BDL	BDL

Note: BDL: Below Detection Limit ;DL: Detection Limit ; NH₃: BDL (DL:20); O₃: BDL (DL:20); CO: BDL (DL:1.0); Pb: BDL (DL:0.1); Ni: BDL (DL:1.0); As: BDL (DL:1.0); C₆H₆: BDL (DL:1.0); BaP: BDL (DL:0.1)

Remarks: The values observed for the pollutants given above are within the CPCB standards.

அட்டவணை 3.24 சுற்றுப்புற காற்றின் தர முடிவுகள் - AAQ7

Ambient Air Monitoring Details		Particulate Pollutant			Gaseous Pollutant					Metals Pollutant			Organic Pollutant	
Parameters		SPM	PM ₁₀	PM _{2.5}	SO ₂	NO ₂	NH ₃	O ₃	CO	Pb	Ni	As	C ₆ H ₆	BaP
NAAQ Norms		200	100	60	80	80	400	180	4	1	20	6	5	1
Unit		µg/m ³	µg/m ³	µg/m ³	µg/m ³	µg/m ³	µg/m ³	µg/m ³	mg/m ³	µg/m ³	ng/m ³	ng/m ³	µg/m ³	ng/m ³
Date	Period.hrs	Result	Result	Result	Result	Result	Result	Result	Result	Result	Result	Result	Result	Result
05.10.2022	7:00-7:00	63.8	44.8	25.8	6.2	24.2	BDL	BDL	BDL	BDL	BDL	BDL	BDL	BDL
06.10.2022	7:15-7:15	61.1	46	28	7.8	25.8	BDL	BDL	BDL	BDL	BDL	BDL	BDL	BDL
12.10.2022	7:00-7:00	64.8	45.3	27.6	6	26	BDL	BDL	BDL	BDL	BDL	BDL	BDL	BDL
13.10.2022	7:15-7:15	65	45.9	27.1	6.7	25.1	BDL	BDL	BDL	BDL	BDL	BDL	BDL	BDL
19.10.2022	7:00-7:00	62.8	43.2	24.5	7.4	24.7	BDL	BDL	BDL	BDL	BDL	BDL	BDL	BDL
20.10.2022	7:15-7:15	61.6	43	24.9	7.1	24	BDL	BDL	BDL	BDL	BDL	BDL	BDL	BDL
26.10.2022	7:00-7:00	61	44.6	25.3	8.7	25.8	BDL	BDL	BDL	BDL	BDL	BDL	BDL	BDL
27.10.2022	7:15-7:15	63.7	45.6	26.8	6.2	25.1	BDL	BDL	BDL	BDL	BDL	BDL	BDL	BDL
03.11.2022	7:00-7:00	64.2	43.2	28	6.6	24.6	BDL	BDL	BDL	BDL	BDL	BDL	BDL	BDL
04.11.2022	7:15-7:15	64.8	44.8	27.6	7	25.8	BDL	BDL	BDL	BDL	BDL	BDL	BDL	BDL
09.11.2022	7:00-7:00	65	44	27.2	7.9	25.1	BDL	BDL	BDL	BDL	BDL	BDL	BDL	BDL
10.11.2022	7:15-7:15	61.3	45.6	24.5	6.3	26	BDL	BDL	BDL	BDL	BDL	BDL	BDL	BDL
16.11.2022	7:00-7:00	61.8	46	25.6	6.8	24.2	BDL	BDL	BDL	BDL	BDL	BDL	BDL	BDL
17.11.2022	7:15-7:15	62.7	45.1	25.1	6	24.9	BDL	BDL	BDL	BDL	BDL	BDL	BDL	BDL
23.11.2022	7:00-7:00	65	44.8	28.4	7.2	25.8	BDL	BDL	BDL	BDL	BDL	BDL	BDL	BDL
24.11.2022	7:15-7:15	64.6	44.2	27.4	7.8	25.1	BDL	BDL	BDL	BDL	BDL	BDL	BDL	BDL
30.11.2022	7:00-7:00	63.2	43.8	27.1	6.5	26	BDL	BDL	BDL	BDL	BDL	BDL	BDL	BDL
01.12.2022	7:15-7:15	62.7	43	24.3	6.1	25.4	BDL	BDL	BDL	BDL	BDL	BDL	BDL	BDL

07.12.2022	7:00-7:00	63.6	43.9	25.8	7.8	24.9	BDL	BDL	BDL	BDL	BDL	BDL	BDL	BDL
08.12.2022	7:15-7:15	63.1	44.6	25.1	7.2	25.1	BDL	BDL	BDL	BDL	BDL	BDL	BDL	BDL
14.12.2022	7:00-7:00	65	46	26.2	6.8	25.9	BDL	BDL	BDL	BDL	BDL	BDL	BDL	BDL
15.12.2022	7:15-7:15	61.7	45.8	26.9	6.3	26	BDL	BDL	BDL	BDL	BDL	BDL	BDL	BDL
21.12.2022	7:00-7:00	63.6	45.1	28	7	24.6	BDL	BDL	BDL	BDL	BDL	BDL	BDL	BDL
22.12.2022	7:15-7:15	64.5	43.8	27.4	7.4	25.2	BDL	BDL	BDL	BDL	BDL	BDL	BDL	BDL
28.12.2022	7:00-7:00	65	43.2	27.9	7.9	24.1	BDL	BDL	BDL	BDL	BDL	BDL	BDL	BDL
29.12.2022	7:15-7:15	63.8	44.6	26.5	6.7	25.8	BDL	BDL	BDL	BDL	BDL	BDL	BDL	BDL

Note: **BDL:** Below Detection Limit ; **DL:** Detection Limit ; **NH₃:** BDL (DL:20); **O₃:** BDL (DL:20); **CO:** BDL (DL:1.0); **Pb:** BDL (DL:0.1); **Ni:** BDL (DL:1.0); **As:** BDL (DL:1.0); **C₆H₆:** BDL (DL:1.0); **BaP:** BDL (DL:0.1)

Remarks: The values observed for the pollutants given above are within the CPCB standards.

அட்டவணை 3.25 சுற்றுப்புற காற்றின் தர முடிவுகள் – AAQ8

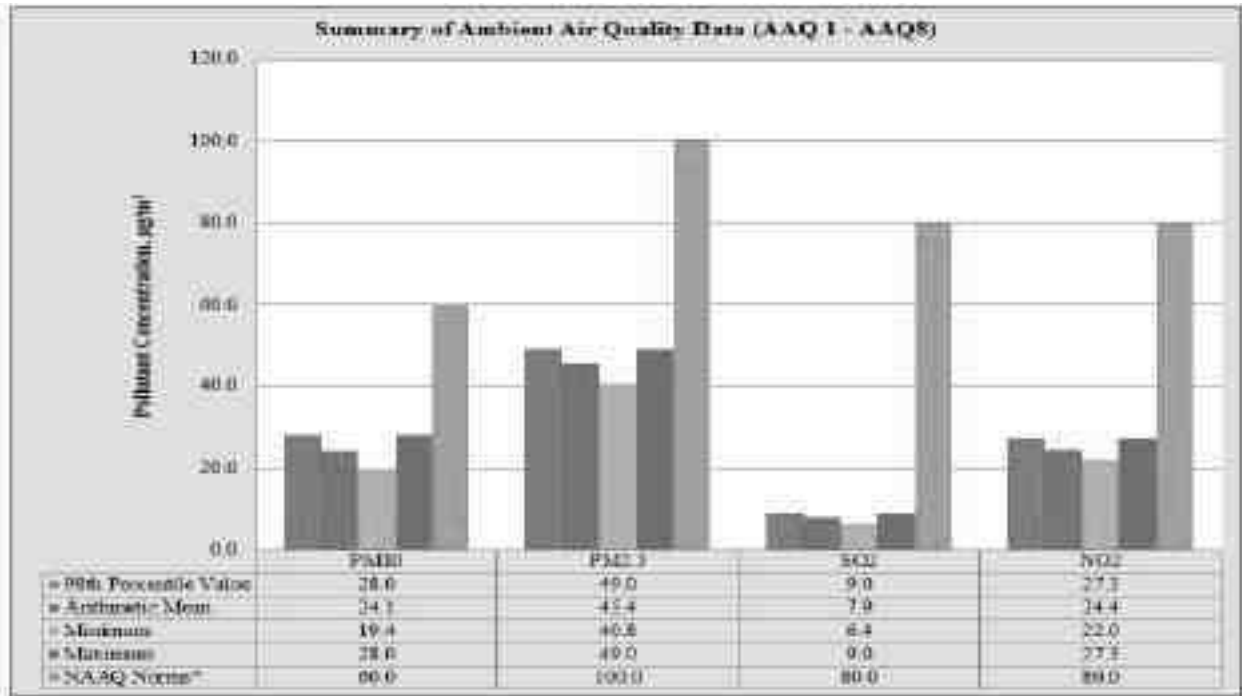
Ambient Air Monitoring Details		Particulate Pollutant			Gaseous Pollutant					Metals Pollutant			Organic Pollutant	
Parameters		SPM	PM ₁₀	PM _{2.5}	SO ₂	NO ₂	NH ₃	O ₃	CO	Pb	Ni	As	C ₆ H ₆	BaP
NAAQ Norms		200	100	60	80	80	400	180	4	1	20	6	5	1
Unit		µg/m ³	µg/m ³	µg/m ³	µg/m ³	µg/m ³	µg/m ³	µg/m ³	mg/m ³	µg/m ³	ng/m ³	ng/m ³	µg/m ³	ng/m ³
Date	Period.hrs	Result	Result	Result	Result	Result	Result	Result	Result	Result	Result	Result	Result	Result
05.10.2022	7:00-7:00	67.9	43.6	21.5	6.9	23.5	BDL	BDL	BDL	BDL	BDL	BDL	BDL	BDL
06.10.2022	7:15-7:15	68.5	40.7	22.9	6.5	24.2	BDL	BDL	BDL	BDL	BDL	BDL	BDL	BDL
12.10.2022	7:00-7:00	67.9	41.1	23.6	6.1	24.4	BDL	BDL	BDL	BDL	BDL	BDL	BDL	BDL
13.10.2022	7:15-7:15	67.6	43.8	21.2	6.1	24.5	BDL	BDL	BDL	BDL	BDL	BDL	BDL	BDL
19.10.2022	7:00-7:00	68.5	43	23.7	6.4	25.5	BDL	BDL	BDL	BDL	BDL	BDL	BDL	BDL
20.10.2022	7:15-7:15	67.5	41.4	23.9	7.2	25.2	BDL	BDL	BDL	BDL	BDL	BDL	BDL	BDL
26.10.2022	7:00-7:00	68.2	43.5	21.2	7.7	25.6	BDL	BDL	BDL	BDL	BDL	BDL	BDL	BDL
27.10.2022	7:15-7:15	68.2	42.8	23.8	7.8	24.4	BDL	BDL	BDL	BDL	BDL	BDL	BDL	BDL
03.11.2022	7:00-7:00	68.8	41.4	24.3	7.3	24.5	BDL	BDL	BDL	BDL	BDL	BDL	BDL	BDL
04.11.2022	7:15-7:15	67.4	42.5	23.5	7.3	24.7	BDL	BDL	BDL	BDL	BDL	BDL	BDL	BDL
09.11.2022	7:00-7:00	67.5	45.6	21.7	7.4	23.2	BDL	BDL	BDL	BDL	BDL	BDL	BDL	BDL
10.11.2022	7:15-7:15	67.2	43.7	22.7	7.6	23.6	BDL	BDL	BDL	BDL	BDL	BDL	BDL	BDL
16.11.2022	7:00-7:00	67.1	42.4	23.2	8.2	23.3	BDL	BDL	BDL	BDL	BDL	BDL	BDL	BDL
17.11.2022	7:15-7:15	66.5	43.3	22.4	8.1	22.5	BDL	BDL	BDL	BDL	BDL	BDL	BDL	BDL

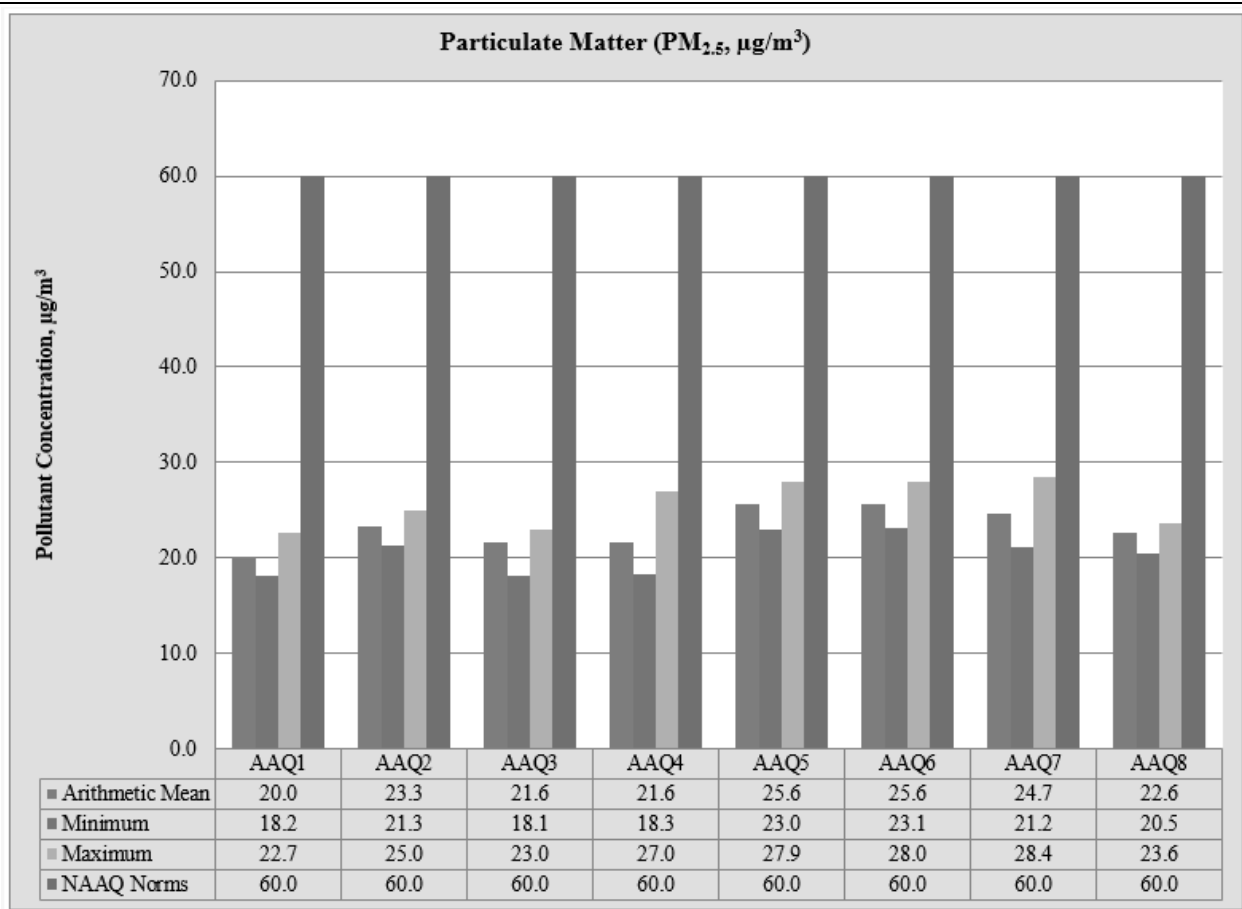
23.11.2022	7:00-7:00	66.7	42	23.5	8.4	22.5	BDL	BDL	BDL	BDL	BDL	BDL	BDL	BDL
24.11.2022	7:15-7:15	65.3	43.7	22.8	8.6	23.7	BDL	BDL	BDL	BDL	BDL	BDL	BDL	BDL
30.11.2022	7:00-7:00	66.6	43.3	23.4	6.9	23.5	BDL	BDL	BDL	BDL	BDL	BDL	BDL	BDL
01.12.2022	7:15-7:15	76.6	42.5	21.5	6.2	23.6	BDL	BDL	BDL	BDL	BDL	BDL	BDL	BDL
07.12.2022	7:00-7:00	76.2	42.7	23.3	6.7	23.2	BDL	BDL	BDL	BDL	BDL	BDL	BDL	BDL
08.12.2022	7:15-7:15	76.3	41.6	23.2	6.9	22.8	BDL	BDL	BDL	BDL	BDL	BDL	BDL	BDL
14.12.2022	7:00-7:00	66.5	42.5	21.4	6.8	22.7	BDL	BDL	BDL	BDL	BDL	BDL	BDL	BDL
15.12.2022	7:15-7:15	64.7	41.4	20.5	7.1	22.1	BDL	BDL	BDL	BDL	BDL	BDL	BDL	BDL
21.12.2022	7:00-7:00	64.8	42.5	21.4	7.9	23.2	BDL	BDL	BDL	BDL	BDL	BDL	BDL	BDL
22.12.2022	7:15-7:15	64.8	43.6	23.6	7.6	23.6	BDL	BDL	BDL	BDL	BDL	BDL	BDL	BDL
28.12.2022	7:00-7:00	74.6	41.5	23.3	7.8	24.2	BDL	BDL	BDL	BDL	BDL	BDL	BDL	BDL
29.12.2022	7:15-7:15	73.3	41.3	23.4	7.1	24.7	BDL	BDL	BDL	BDL	BDL	BDL	BDL	BDL
<p>Note: BDL: Below Detection Limit ; DL: Detection Limit ; NH₃: BDL (DL:20); O₃: BDL (DL:20); CO: BDL (DL:1.0); Pb: BDL (DL:0.1); Ni: BDL (DL:1.0); As: BDL (DL:1.0); C₆H₆: BDL (DL:1.0); BaP: BDL (DL:0.1)</p> <p>Remarks: The values observed for the pollutants given above are within the CPCB standards.</p>														

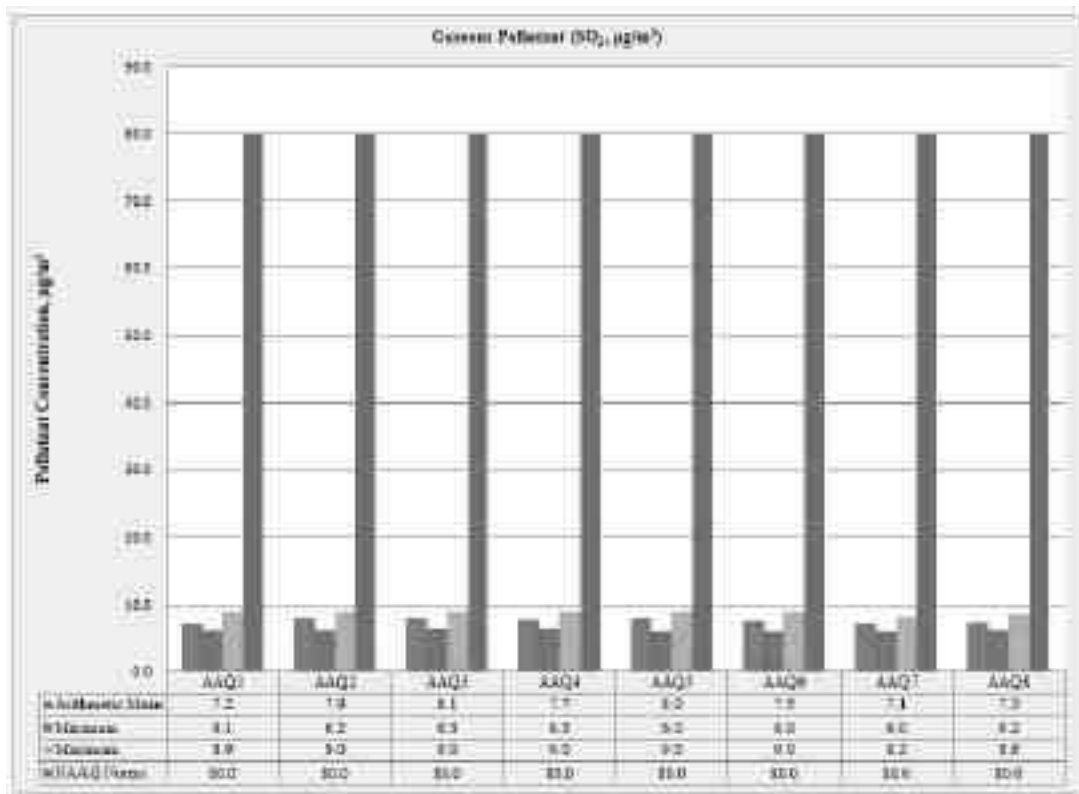
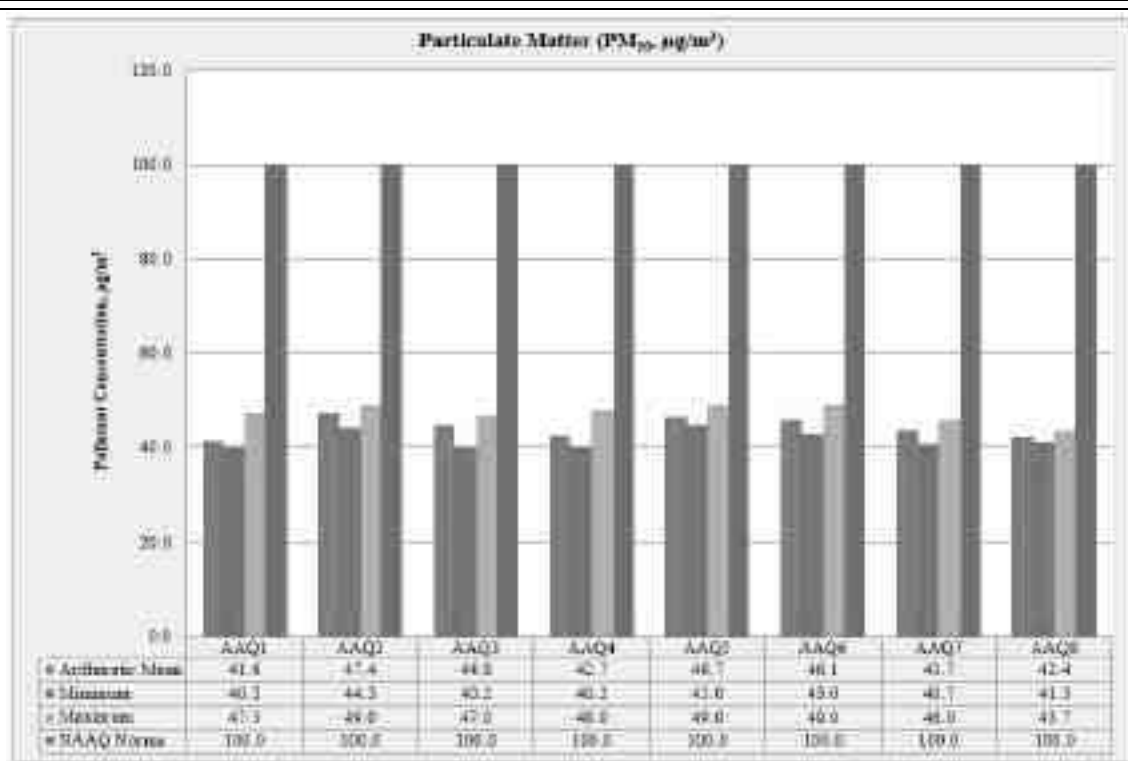
அட்டவணை 3.26: சுற்றுப்புற காற்றின் தரத் தரவின் சுருக்கம்

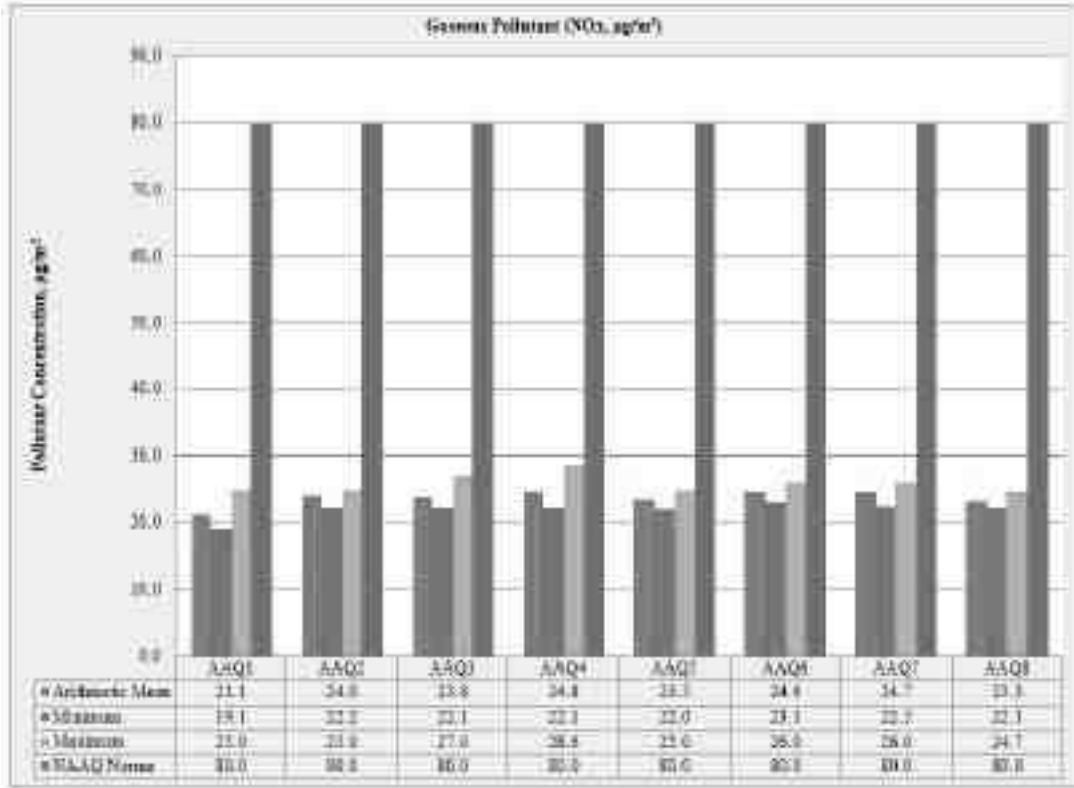
1	அளவுருக்கள்	PM2.5	PM10	SO ₂	NO ₂
2	அவதானிப்புகளின் எண்ணிக்கை	260	260	260	260
3	10வது சதவீத மதிப்பு	19.4	40.8	6.4	22.0
4	20வது சதவீத மதிப்பு	20.7	41.6	6.8	22.6
5	30வது சதவீத மதிப்பு	21.5	42.5	7.1	23.2
6	40வது சதவீத மதிப்பு	22.8	44.0	7.4	23.6
7	50வது சதவீத மதிப்பு	23.3	45.1	7.6	23.9
8	60வது சதவீத மதிப்பு	24.2	45.8	7.9	24.1
9	70வது சதவீத மதிப்பு	25.0	46.3	8.1	24.7
10	80வது சதவீத மதிப்பு	25.8	47.1	8.5	25.0
11	90வது சதவீத மதிப்பு	26.9	48.2	9.0	25.8
12	95வது சதவீத மதிப்பு	27.4	48.7	9.0	26.0
13	98வது சதவீத மதிப்பு	28.0	49.0	9.0	27.3
14	எண்கணித சராசரி	24.1	45.4	7.9	24.4
15	வடிவியல் சராசரி	23.9	45.3	7.8	24.3
16	நிலையான விலகல்	2.8	2.9	0.9	1.6
17	குறைந்தபட்சம்	19.4	40.8	6.4	22.0
18	அதிகபட்சம்	28.0	49.0	9.0	27.3
19	NAAQ விதிமுறைகள்*	100.0	60.0	80.0	80.0
	விதிமுறைகளை மீறும் % மதிப்புகள்*	0.0	0.0	0.0	0.0

படம் 3.10: AAQ 1 - AAQ 8 இன் சுருக்கத்தின் பட்டி வரைபடம்









3.3.6 விளக்கங்கள் & முடிவு

கண்காணிப்புத் தரவுகளின்படி, PM₁₀ 40.2 µg/m³ 49 µg/m³ வரையிலும், PM_{2.5} தரவு 18.1 µg/m³ முதல் 28.4 µg/m³ வரையிலும், SO₂ வரம்பு 6.0 µg/m³ முதல் 9.0 µg/m³ வரையிலும் 19.1 µg/m³ முதல் 28.6 µg/m³ வரை.

PM₁₀ இன் குறைந்தபட்ச மற்றும் அதிகபட்ச செறிவுகள் திட்டப் பகுதியில் 40.2 µg/m³ ஆகவும், KP தளவாய்புரம் கிராமத்தில் 49.0 µg/m³ ஆகவும் கண்டறியப்பட்டது. PM_{2.5} இன் குறைந்தபட்ச மற்றும் அதிகபட்ச செறிவுகள் கீழ் தட்டப்பாறை கிராமத்தில் 18.1 µg/m³ ஆகவும், செந்திலம்பண்ணை கிராமத்தில் 28.4 µg/m³ ஆகவும் கண்டறியப்பட்டது.

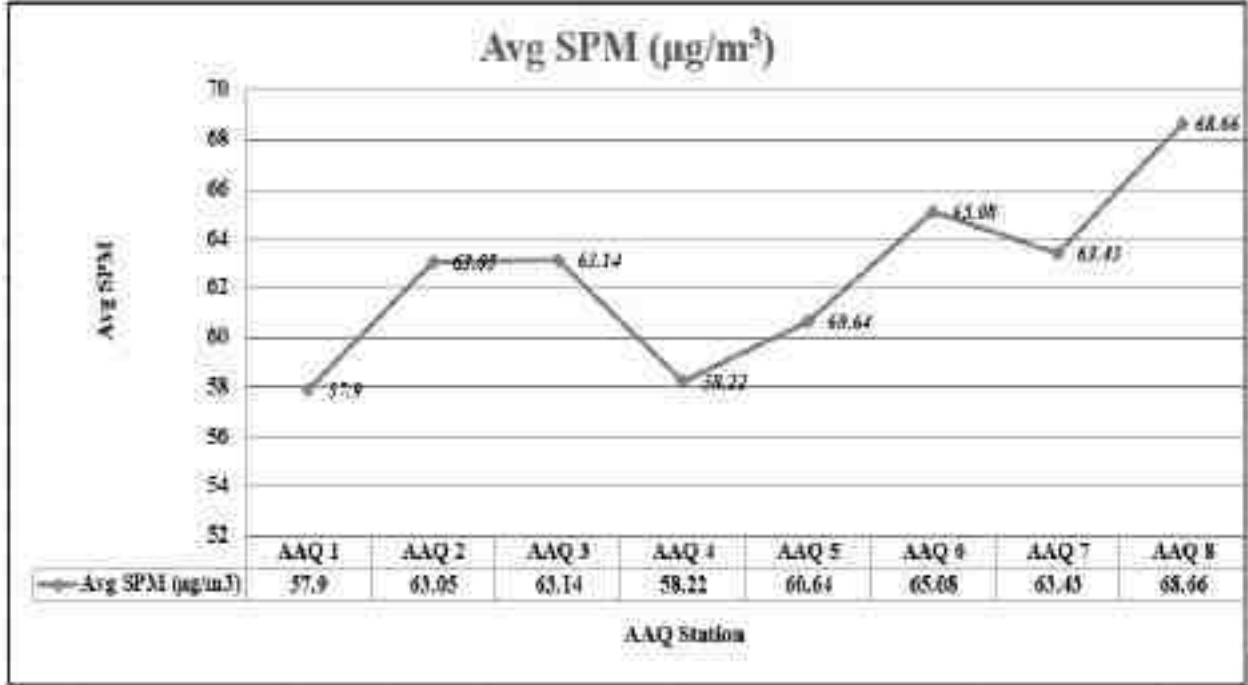
55.1 µg/m³ முதல் 76.6 µg/m³ வரை ஃப்யூஜிடிவ் தூசி உள்ளது. பஃபர் மண்டல குவாரியில் பதிவு செய்யப்பட்ட அதிகபட்ச செறிவு திட்டப் பகுதியின் வடக்குப் பகுதியில் செயல்பாட்டில் உள்ளது. மைய மண்டலத்தில் அதிகபட்ச செறிவு, பகுதியின் வடக்குப் பகுதியில் இருக்கும் குவாரி செயல்பாடு காரணமாக உள்ளது. CPCB பரிந்துரைத்த NAAQS வரம்புகளுக்குள் மேலே உள்ள அளவுகோல் மாசுபடுத்திகளின் செறிவு அளவுகள் நன்கு காணப்பட்டன.

3.3.7 தப்பியோடிய தூசி உமிழ்வு -

8 AAQ கண்காணிப்பு நிலையங்களில் ஆய்வுக் காலத்தில் சராசரியாக 30 நாட்களுக்கு தப்பியோடிய தூசி பதிவு செய்யப்பட்டது.

அட்டவணை 3.27: $\mu\text{g}/\text{m}^3$ இல் சராசரி தப்பியோடிய தூசி மாதிரி மதிப்புகள்

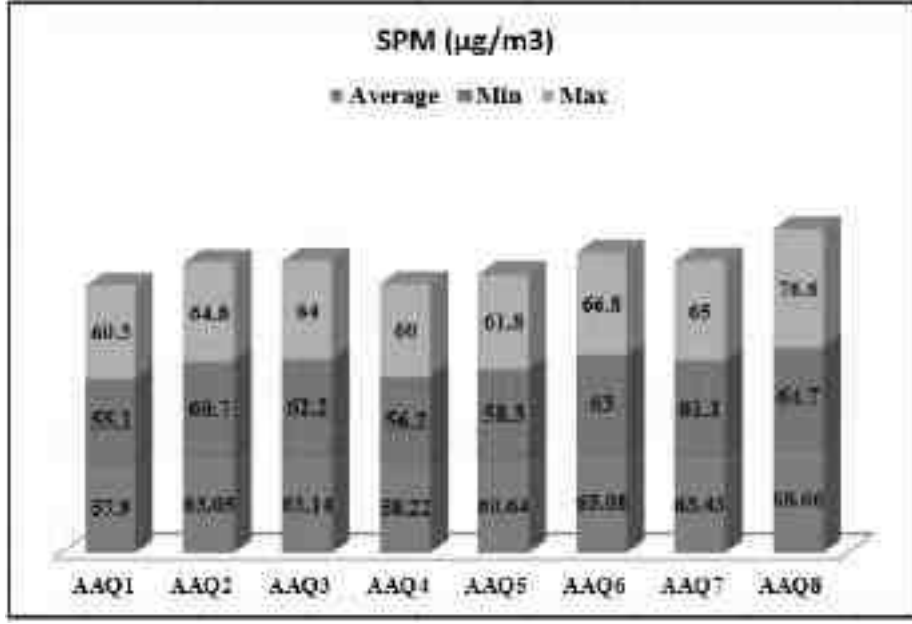
AAQ Locations	Avg SPM ($\mu\text{g}/\text{m}^3$)
AAQ 1	57.9
AAQ 2	63.05
AAQ 3	63.14
AAQ 4	58.22
AAQ 5	60.64
AAQ 6	65.08
AAQ 7	63.43
AAQ 8	68.66



அட்டவணை 3.28: தப்பியோடிய தூசி மாதிரி மதிப்புகள் $\mu\text{g}/\text{m}^3$

SPM ($\mu\text{g}/\text{m}^3$)	AAQ1	AAQ2	AAQ3	AAQ4	AAQ5	AAQ6	AAQ7	AAQ8
சராசரி	57.9	63.05	63.14	58.22	60.64	65.08	63.43	68.66
குறைந்தபட்சம்	55.1	60.7	62.2	56.2	58.3	63	61.1	64.7
அதிகபட்சம்	60.3	64.8	64	60	61.8	66.8	65	76.6

ஆதாரம்: ஆய்வக பகுப்பாய்வு அறிக்கைகளிலிருந்து கணக்கீடுகள்



3.4 ஒலி சூழல்

சாலை மற்றும் சுரங்க நடவடிக்கைகளில் வாகன இயக்கம் என்பது ஆய்வுப் பகுதியில் சத்தத்தின் முக்கிய ஆதாரங்கள், சுற்றுச்சூழல் மதிப்பீட்டை, சுரங்க செயல்பாடு மற்றும் வாகனப் போக்குவரத்தின் சத்தத்தின் சுற்றுச்சூழல் மதிப்பீடு, செவிப்புலன் பாதிப்பு, உடலியல் பதில்கள் மற்றும் எரிச்சல் போன்ற பல்வேறு காரணிகளைக் கருத்தில் கொண்டு மேற்கொள்ளலாம்.

ஆய்வுப் பகுதியில் இரைச்சல் கண்காணிப்பின் முக்கிய நோக்கம், அடிப்படை இரைச்சல் அளவை நிறுவுவதும், திட்டத் தளத்தைச் சுற்றியுள்ள திட்டச் செயல்பாடுகளின் போது உருவாக்கப்படும் என எதிர்பார்க்கப்படும் மொத்த இரைச்சலின் தாக்கத்தை மதிப்பிடுவதும் ஆகும்.

3.4.1 மாதிரி இடங்களை அடையாளம் காணுதல்

ஆய்வுப் பகுதிக்குள் சுற்றுப்புற இரைச்சல் அளவை மதிப்பிடுவதற்காக, எட்டு (8) இடங்களில் இரைச்சல் கண்காணிப்பு மேற்கொள்ளப்பட்டது. 10 கிமீ சுற்றளவில் வணிக, குடியிருப்பு, கிராமப்புற பகுதிகளை உள்ளடக்கியதன் மூலம் ஒலி நிலை கண்காணிப்பு இடங்கள் மேற்கொள்ளப்பட்டன. இரைச்சல் கண்காணிப்பு முறை தேர்வு செய்யப்பட்டது, அது ஆய்வின் நோக்கம் மற்றும் நோக்கங்களுக்கு மிகவும் பொருத்தமானது.

அட்டவணை 3.29: மேற்பரப்பு ஒலி கண்காணிப்பு இடங்களின் விவரங்கள்

வ.எண்	இடம்	கண்காணிப்பு இடங்கள்	தூரம் மற்றும் திசை	ஒருங்கிணைப்புகள்
1	N1	திட்டப் பகுதி	முக்கிய மண்டலம்	8°48'47.51"N 78° 1'51.89"E
2	N2	திட்டப் பகுதி	முக்கிய மண்டலம்	8°48'49.54"N 78° 1'48.36"E
3	N3	மேலத்தட்டப்பாறை	மேற்கு 720 மீ	8°48'51.42"N 78° 1'5.23"E
4	N4	கீழ் தட்டப்பாறை	தெற்கு 970 மீ	8°47'53.23"N 78° 1'45.37"E
5	N5	தெற்கு வீரபாண்டியபுரம்	வடகிழக்கு 3.4 கிமீ	8°49'35.99"N 78° 3'56.45"E
6	N6	கே.பி தளவாய்புரம்	தென்மேற்கு 5.5 கிமீ	8°47'53.80"N 77°58'30.57"E
7	N7	செந்திலம்பண்ணை	தென்கிழக்கு 4.5 கிமீ	8°46'15.07"N 78° 3'9.75"E

8	N8	எஸ்.கைலாசபுரம்	வடமேற்கில் 4.8 கிமீ	8°50'49.95"N 77°59'35.53"E
---	----	----------------	---------------------	----------------------------

3.4.2 கண்காணிப்பு முறை

ஆய்வுக்கு டிஜிட்டல் சவுண்ட் லெவல் மீட்டர் பயன்படுத்தப்பட்டது. அனைத்து வாசிப்பும் தரை மட்டத்திலிருந்து 1.5 மீட்டர் உயரத்தில் உள்ள 'ஏ-வெயிட்டிங்' அலைவரிசை நெட்வொர்க்கில் எடுக்கப்பட்டது. ஒலி அளவு மீட்டர் ஒரு நிலையான மற்றும் நிலையான வாசிப்பைக் கொடுக்காது மற்றும் முழு கண்காணிப்பு காலத்திலும் உண்மையான ஒலி அளவை மதிப்பிடுவது மிகவும் கடினம். இந்தக் குறைபாட்டைத் தணிக்க, *Leq* ஆல் குறிப்பிடப்பட்ட தொடர்ச்சியான சமமான ஒலி நிலை பயன்படுத்தப்படுகிறது. சமமான ஒலி நிலை, '*Leq*', பின்வரும் சமன்பாட்டைப் பயன்படுத்தி ஒரு குறிப்பிட்ட காலத்திற்கு மாறி ஒலி அழுத்த நிலை, '*L*' இலிருந்து பெறலாம். சமமான இரைச்சல் நிலை கணித ரீதியாக வரையறுக்கப்படுகிறது

நேரத்தின் செயல்பாடாகக் காட்டப்படும் அளவிடப்பட்ட இரைச்சல் அளவுகள், சமூகத்தின் ஒலியியல் காலநிலையை விவரிக்க பயனுள்ளதாக இருக்கும். ஒவ்வொரு நிலையத்திலும் சுமார் 60 நிமிட நேர இடைவெளியில் பதிவுசெய்யப்பட்ட இரைச்சல் அளவுகள் சமமான இரைச்சல் அளவுகளுக்கு கணக்கிடப்படுகின்றன. சமமான இரைச்சல் நிலை என்பது நேரம் மாறுபடும் இரைச்சல் நிலைகளை விவரிக்கும் ஒற்றை எண் விளக்கமாகும்.

$$Leq = 10 \log L / T \sum (10 \ln / 10)$$

Where *L* = நேரத்தின் செயல்பாட்டில் ஒலி அழுத்த நிலை dB (A)

T = கவனிப்பின் நேர இடைவெளி

படம் 3.11: ஆய்வுப் பகுதியில் ஒலி கண்காணிப்பு நிலையங்கள்



3.4.3 ஆய்வுப் பகுதியில் சுற்றுப்புற ஒலி அளவின் பகுப்பாய்வு

டிஜிட்டல் ஒலி அழுத்த நிலை ஒலி நிலை மீட்டர் (மாடல்: HTC SL-1352) மூலம் அளவிடப்படுகிறது. ஆய்வுக் காலத்தில் பெறப்பட்ட பல்வேறு Leq தரவுகளின் பகுப்பாய்வு செய்யப்பட்டது. பகல் நேரத்திலும் இரவு நேரத்திலும் மாறுபாடு காணப்பட்டது. முடிவுகள் கீழே அட்டவணை 3.30 இல் வழங்கப்பட்டுள்ளன

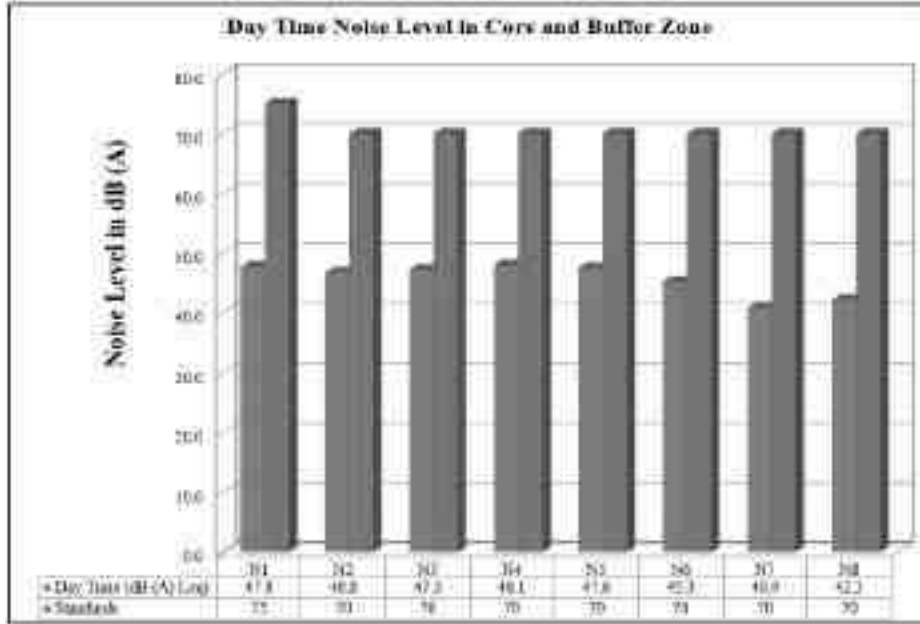
பகல் நேரம்: 6:00 மணி முதல் 22.00 மணி வரை.

இரவு நேரம்: 22:00 மணி முதல் 6.00 மணி வரை.

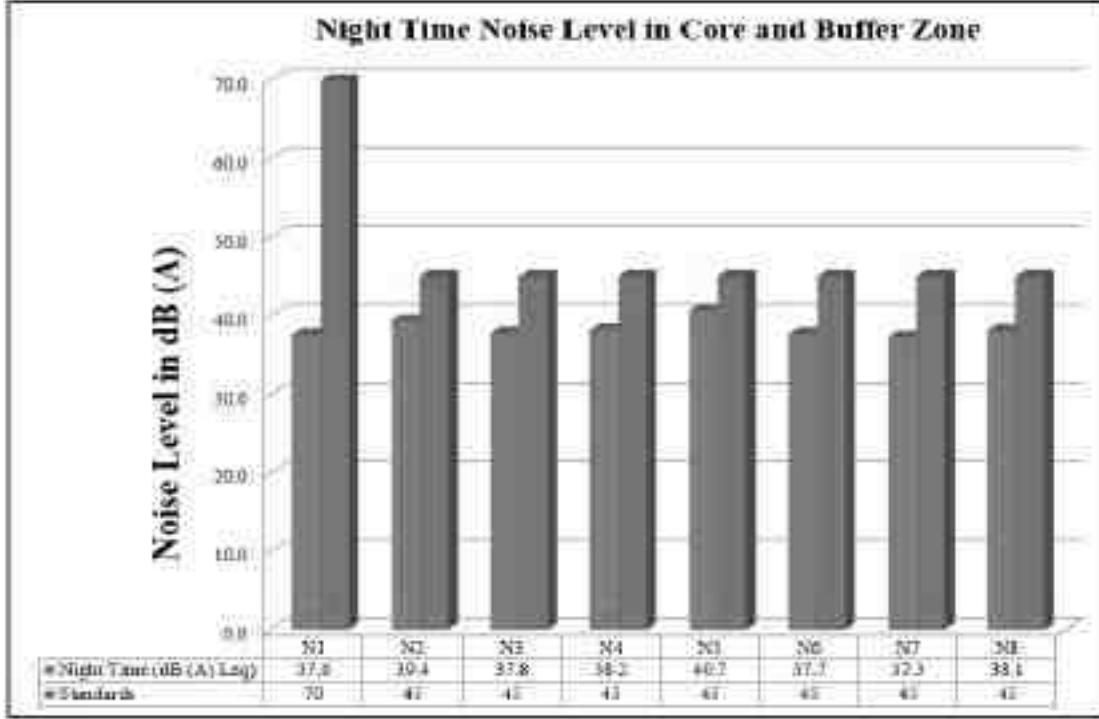
அட்டவணை 3.30: சுற்றுப்புற ஒலி தர முடிவு

வ.எண்	இடங்கள்	இரைச்சல் நிலை (dB (A) Leq)	
		பகல் நேரம் (dB (A) Leq)	இரவு நேரம் (dB (A) Leq)
1	திட்டப் பகுதி	46.0	37.6
2	திட்டப் பகுதி	47.0	38.5
3	மேலத்தட்டப்பாறை	46.0	38.2
4	கீழ் தட்டப்பாறை	45.3	38.1
5	தெற்கு வீரபாண்டியபுரம்	45.9	39.2
6	கே.பி தளவாய்புரம்	47.7	38.0
7	செந்திலம்பண்ணை	46.0	37.5
8	எஸ்.கைலாசபுரம்	46.8	38.7

படம் 3.17: மைய மற்றும் இடையக மண்டலத்தில் பகல் நேர ஒலி அளவுகள்



படம் 3.13: மைய மற்றும் இடையக மண்டலத்தில் இரவு நேர ஒலி அளவுகள்



3.4.4 விளக்கம் & முடிவு:

முன்மொழியப்பட்ட திட்டப் பகுதியைச் சுற்றியுள்ள 8 (எட்டு) இடங்களில் சுற்றுப்புற இரைச்சல் அளவுகள் அளவிடப்பட்டன. மைய மண்டலத்தில் பகல் நேரத்தில் 46.8 - 47.8 dB (A) Leq ஆகவும், இரவில் 37.6 - 39.4 dB (A) Leq ஆகவும் இருந்தது. இடையக மண்டலத்தில் பகல் நேரத்தில் 40.9-48.1 dB (A) Leq மற்றும் இரவில் 37.3 - 40.7 dB (A) Leq வரை பதிவு செய்யப்பட்டுள்ளது.

சில பகுதிகளில் காணப்படும் இரைச்சல் மதிப்புகள் முதன்மையாக 500 மீ சுற்றளவில் உள்ள குவாரிகளின் குழும, வாகனங்களின் இயக்கம் மற்றும் பிற மானுடவியல் செயல்பாடுகள் காரணமாக குவாரி நடவடிக்கைகள் காரணமாகும். பகல் நேரத்தில் அதிகபட்ச மற்றும் குறைந்தபட்ச சத்தம் கீழ் தட்டப்பாறை கிராமத்தில் 48.1dB(A) மற்றும் கோர் பகுதியில் 47.8 dB(A) மற்றும் மேலத்தட்டப்பாறை கிராமத்தில் 47.3 dB(A) & 37.6 dB என்ற அளவில் பதிவாகியுள்ளதாக சத்தம் கண்காணிப்பு முடிவுகள் வெளிப்படுத்துகின்றன. (A) இரவு நேரத்தில் கோர் ஏரியாவில்.

இதனால், தொழில்துறை மற்றும் குடியிருப்பு பகுதிக்கான இரைச்சல் அளவு CPCB இன் தேவைகளைப் பூர்த்தி செய்கிறது.

3.5 சுற்றுச்சூழல் சூழல்

10 கிமீ சுற்றளவில் வன நிலம், தேசிய பூங்காக்கள், சுற்றுச்சூழல் உணர்திறன் பகுதிகள், வனவிலங்கு சரணாலயங்கள் எதுவும் இல்லை. ஆய்வுப் பகுதியின் சுற்றுச்சூழல் ஆய்வு, குறிப்பாக

உயிரினங்களின் பட்டியலையும் ஆய்வுப் பகுதியில் இருக்கும் அடிப்படை சூழலியல் (நிலப்பரப்பு) நிலையை மதிப்பிடுவதைக் குறிக்கும் வகையில் நடத்தப்பட்டது.

3.5.1 வேலையின் நோக்கம்

மேற்கூறிய நோக்கத்தை அடைவதற்காக, முன்மொழியப்பட்ட திட்டப் பகுதியிலிருந்து 10 கிமீ சுற்றளவில் பகுதி பற்றிய விரிவான ஆய்வு மேற்கொள்ளப்பட்டது. பின்பற்றப்பட்ட பல்வேறு முறைகள் பின்வருமாறு:

a) உள்ளூர் பல்லுயிர் பெருக்கத்தில் முன்மொழியப்பட்ட சுரங்கத் திட்டத்தின் சாத்தியமான தாக்கத்தை ஆய்வு செய்தல் மற்றும் பாதிக்கப்படக்கூடிய உயிரியலுக்குத் தேவைப்பட்டால், தணிப்பு நடவடிக்கைகளை பரிந்துரைத்தல்.

b) திட்டத் தளத்தின் மைய மற்றும் இடையகப் பகுதிகளில் உள்ள பல்வேறு வாழ்விடங்களில் உள்ள மலர் மற்றும் விலங்கினங்களின் கூறுகளின் நிலையை மதிப்பிடுவதற்கு தீவிர கள ஆய்வு மேற்கொள்ளுதல்.

c) வனவிலங்கு (பாதுகாப்பு) சட்டம் 1972ன் படி முக்கியமான தாவரங்கள் மற்றும் விலங்கினங்களை அடையாளம் கண்டு பட்டியலிடுதல்.

d) வனவிலங்கு பாதுகாப்பு (குறிப்பிட்ட இனங்கள்/வாழ்விடக் குறிப்பிட்டது) மற்றும் அச்சுறுத்தலுக்கு உள்ளான (முக்கியமாக அழிந்து வரும் & அழிந்து வரும் உயிரினங்கள் - அட்டவணை I) விலங்கினங்கள் ஆய்வுப் பகுதிக்குள் ஏதேனும் புகாரளிக்கப்பட்டால் மேலாண்மைத் திட்டத்தைப் பரிந்துரைக்கவும்.

e) விவசாய நிலங்களில் சுரங்கத்தால் ஏற்படும் பாதிப்புகள் மற்றும் அது எவ்வாறு பாதிக்கிறது என்பதைக் கண்டறிதல்.

f) திட்டப் பகுதியின் வனவிலங்கு சுரணாலயங்கள்/ தேசியப் பூங்காக்கள்/ உயிர்க்கோளக் காப்பகங்கள் பற்றிய சரியான தகவல் சேகரிப்பு.

g) பல்லுயிர் பெருக்கத்திற்கான மேலாண்மை மற்றும் பாதுகாப்பு நடவடிக்கைகளை வகுத்தல்.

3.5.2 உயிரியல் ஆய்வுகளின் நோக்கங்கள்

தற்போதைய ஆய்வு பின்வரும் நோக்கங்களுடன் மேற்கொள்ளப்பட்டது:

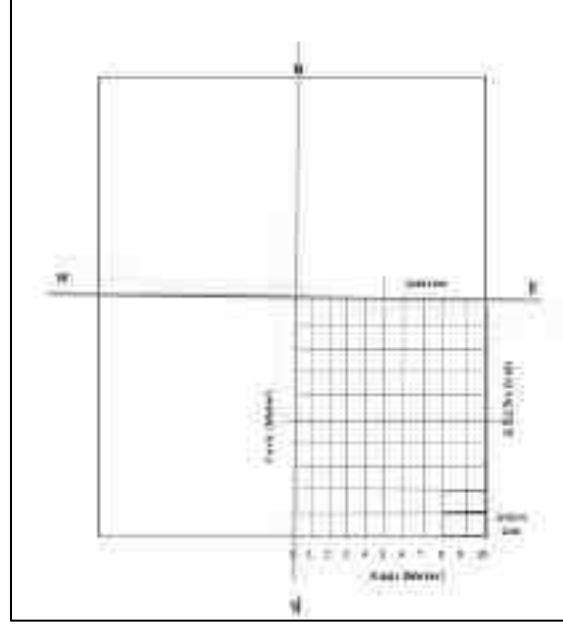
1. உள்ளூர் பல்லுயிர் பெருக்கத்தில் முன்மொழியப்பட்ட சுரங்கத் திட்டத்தின் சாத்தியமான தாக்கத்தை ஆய்வு செய்தல் மற்றும் பாதிக்கப்படக்கூடிய உயிரியலுக்குத் தேவைப்பட்டால், தணிப்பு நடவடிக்கையை பரிந்துரைத்தல்.

2. சுரங்க நடவடிக்கை மற்றும் அதைச் சுற்றியுள்ள தாவரங்களின் (நிலப்பரப்பு மற்றும் நீர்வாழ்) தன்மை மற்றும் விநியோகத்தை மதிப்பிடுதல்.

3. தாவரங்கள் மற்றும் விலங்கினங்கள், எண்டெமிக், அரிய, அழிந்து வரும் மற்றும் அச்சுறுத்தலுக்கு உள்ளான (RET இனங்கள்) போன்ற முதன்மையான கள ஆய்வின் அடிப்படையில் தனித்தனியாக மைய மற்றும் இடையகப் பகுதிக்கான விவரம் மற்றும் தற்போதுள்ள விலங்கினங்களின் அட்டவணையை தெளிவாகக் குறிப்பிடுகிறது. ஆய்வுப் பகுதியில் ஏதேனும் அட்டவணை-விலங்கினங்கள் காணப்பட்டால், அவற்றைப் பாதுகாப்பதற்கான பட்ஜெட் ஒதுக்கீடுகளுடன் தேவையான திட்டமும் மாநில வனம் மற்றும் வனவிலங்குத் துறையுடன் கலந்தாலோசித்து, விவரங்கள் அளிக்கப்பட வேண்டும்.

4. பல்லுயிர் பெருக்கத்திற்கான மேலாண்மை மற்றும் பாதுகாப்பு நடவடிக்கைகளை வகுத்தல்.

படம் 3.14: திட்ட வரைபடம் 10-கிமீ சுற்றளவு இடையகப் பகுதியை 4 மலர் சீரற்ற மாதிரி மாதிரியைக் காட்டுகிறது



3.5.4. பைட்டோ-சமூகவியல் ஆய்வு முறை

பைட்டோ-சமூகவியல் அளவுருக்கள், அதாவது மிகுதி, அடர்த்தி மற்றும் அதிர்வெண் (%) அளவிடப்பட்டன. மையப் பகுதிக்குள் மொத்தம் 10 குவாட்ரட்டுகள் தோராயமாகவும், இடையகப் பகுதியில் நான்கு காலாண்டுகளுக்குள் 40 குவாட்ரட்டுகளும் தோராயமாக (10/குவாட்ரடல்) அமைக்கப்பட்டன. மையப் பகுதியில், ஆய்வு செய்யப்பட்ட 10 குவாட்ரட்களில் எதிர்கொள்ளும் மலர் இனங்களின் அதிர்வெண் (%), மிகுதி மற்றும் அடர்த்தி ஆகியவற்றைக் கணக்கிடப் பயன்படுத்தப்படும் பின்வரும் சூத்திரங்களின்படி, 10 குவாட்ரட்டுகள் தோராயமாக எண்ணப்பட்ட மரங்கள், புதர்கள் மற்றும் மூலிகைகளுக்கு இடப்பட்டன.

குவாட்ராட்ஸ் முறை

25 × 25-மீ குவாட்ரட்டுகள் மைய மற்றும் 5-கிமீ இடையக பகுதிக்குள் தோராயமாக அமைக்கப்பட்டன; ஒவ்வொரு நாற்கரமும் மரங்களை (>5 செ.மீ. ஜிபிஹெச்) மதிப்பிடுவதற்காக அமைக்கப்பட்டது மற்றும் ஒன்று, புதர்களுக்கு நாற்கரத்திற்குள் 10 × 10-மீ துணைக் குவாட்ரட் கூடு கட்டப்பட்டது. சிறிய ஓடை பகுதி, விவசாயக் கட்டுகளில் உள்ள மரங்கள், டேங்க் பண்ட்கள், பண்ணை வனத் தோட்டங்கள், வனவிலங்குப் பகுதிகள், இயற்கை வனப் பகுதி, அவென்யூ தோட்டங்கள், வீட்டுக் கொல்லைப்புறங்கள் போன்ற மாதிரி முயற்சிகளை அதிகப்படுத்தவும், இனங்களின் ஒற்றுமையைக் குறைக்கவும் தோராயமாக நாற்கரங்கள் அமைக்கப்பட்டன. , முதலியன. ஒவ்வொரு நாற்கரத்திலும் மரம் (25 × 25-மீ) மற்றும் புதர் (10 × 10-மீ) சேர்ந்த தனிநபர்கள் தனித்தனியாக பதிவு செய்யப்பட்டு களத்தில் அடையாளம் காணப்பட்டுள்ளனர். குவாட்ராட்ஸ் மாதிரி முறைகள் படம் எண்.3.26 இல் கொடுக்கப்பட்டுள்ளது.

3.5.5 மைய மண்டலத்தில் தாவரங்கள்

வகைபிரித்தல் அடிப்படையில் 12 குடும்பங்களைச் சேர்ந்த மொத்தம் 12 இனங்கள் முக்கிய சுரங்க குத்தகைப் பகுதியில் இருந்து பதிவு செய்யப்பட்டுள்ளன. இது வெற்று நிலப்பரப்பைக் காட்டுகிறது. கணக்கிடப்பட்ட தாவரங்களின் வாழ்விட வகைப்பாட்டின் அடிப்படையில்,

பெரும்பாலான இனங்கள் மூலிகைகள் 4 (33%) மற்றும் மரங்கள் 3 (25%), புதர்கள் 3 (25%) மற்றும் ஏறுபவர்கள் 2 (17%). அறிவியல் பெயர் கொண்ட தாவரங்களின் விவரங்கள் அட்டவணை எண். 3.32 இல் குறிப்பிடப்பட்டுள்ளன. தாவர ஆய்வுகளின் முக்கிய மண்டலத்தின் முடிவு, அட்டவணை எண்.3.32 இல் குறிப்பிட்டுள்ள ஆய்வுப் பகுதியில் ஃபேபேசி மற்றும் அரேகேசியே முதன்மையான ஆதிக்கம் செலுத்தும் இனங்கள் என்பதைக் காட்டுகிறது மற்றும் தாவர குடும்பத்தின் வடிவத்தின் பன்முகத்தன்மையின் விவரங்கள் படம் எண்.3.27 இல் கொடுக்கப்பட்டுள்ளன. அச்சுறுத்தப்பட்ட வகையாக இனங்கள் எதுவும் காணப்படவில்லை (அட்டவணை எண்

அட்டவணை 3.19: மைய மண்டலத்தில் தாவரங்கள் &

இடையக மண்டலத்தில் உள்ள தாவரங்கள்

வ.எண்	அறிவியல் பெயர்	வட்டார மொழி பெயர்	அறிவியல் பெயர்	குடும்பப் பெயர்
மரங்கள்				
1.	வேம்பு அல்லது இந்திய இளஞ்சிவப்பு	வேம்பு மரம்	அசாடிராக்க்டா இண்டிகா	மெலியாசியே
2.	வெல்வெட் மெஸ்கிட்	முல்லு மரம்	புரோசோபிஸ் ஜூலிஃப்ளோரா	ஃபேபேசியே
3.	நதி புளி	சவுண்டல் மரம்	லுகேனா லுகோசெபாலா	ஃபேபேசியே
4.	இந்திய பிளம்	எலந்தை மரம்	ஜிசிபஸ் மொரிஷியனா	ரம்னேசியே
5.	கசப்பான அல்பீசியா	அரப்பு மரம்	அல்பீசியா அமரா	ஃபேபேசியே
புதர்கள்				
6.	மேற்கு இந்திய லந்தானா	உன்னி செடி	லந்தனா கேமரா	வெர்பெனேசியே
7.	ஆவாரம்	ஆவரை	சென்னா ஆரிகுலட்டா	ஃபேபேசியே
8.	பால் களை	எருக்கு	கலோட்ரோபிஸ் ஜிகாண்டியா	அபோசினேசியே
9.	பாலா இண்டிகோ செடி	பாலா மரம்	ரைடியா டிங்க்டோரியா	அபோசினேசியே
மூலிகைகள்				
10.	இந்திய தொட்டால் எரிச்சலூட்டுகிற ஒருவகை செடி	நாயுருவி	அச்சிராந்தஸ் அஸ்பெரா	அமரந்தேசி
11.	கோட் பொத்தான்கள்	தாத்தா பூ	டிரிடாக்ஸ் ப்ரோகம்பென்ஸ்	ஆஸ்டெரேசி
12.	இந்திய doab	அருகம்புல்	சைனோடான் டாக்டைலான்	Poaceae
13.	புனித துளசி	துளசி	ஓசிமம் டெனுஃப்ளோரம்	லாமியாசியே
14.	பொதுவான லுகாஸ்	தும்பை	லியூகாஸ் அஸ்பெரா	லாமியாசியே
கொடிகள்				
15.	தண்டு கொண்ட கொடி	பிரண்டை	சிசஸ் குவாட்ராங்குலரிஸ்	விட்டேசி

16.	துர்நாற்றம் வீசும் பேஷன்ஃப்ளவர்	பூனை புதுக்கு செடி	பாசிஃப்ளோரா ஃபோடிடா எல்	பாசிப்ளோரேசி
புல் வகைகள்				
17.	எராக்ரோஸ்டிஸ்	புல்லு	எராக்ரோஸ்டிஸ் ஃபெருஜினியா	Poaceae
18.	குறுகிய இலை பூனை	சாம்பு	டைபா அங்கஸ்டிஃபோலியா	டைபேசி
19.	பெரிய ப்ரோம்	தோடப்பம்	<i>Bromus diandrus</i>	Poaceae
கற்றாழை				
20.	முட்கள் நிறைந்த பேரிக்காய்	நாகதலி	ஓபன்டியா	கற்றாழை
21.	முக்கோண ஸ்பர்ஜ்	சதுரகல்லி	யூபோர்பியா பழங்கால	Euphorbiaceae



அ. டைபா
அங்கஸ்டிஃபோலியா

பி. வச்செலியா நிலோட்டிகா

ச. அசாடிராச்டா



மொரிண்டா டிங்க்டோரியா

புரோசோபிஸ்
ஜூலிஃப்ளோரா

பாசிஃப்ளோரா ஃபோடிடா
எல்



சைனோடான் டாக்டைலான்

கலோட்ரோபிஸ் ஜிகாண்டியா

Bromus diandrus

படம் எண்: 3.18. மைய மண்டல பகுதியில் தாவர இனங்கள் கண்காணிப்பு

அட்டவணை எண்: 3.2. தாங்கல் மண்டலத்தில் உள்ள தாவரங்கள், மேலத்தட்டப்பாறை கிராமம், சாதாரண கல் மற்றும் கிராவல் குவாரி

வ.எண்	ஆங்கில பெயர்	வட்டார பெயர்	அறிவியல் பெயர்	குடும்ப பெயர்	வளங்களைப் பயன்படுத்தும் வகை *(E,M,EM)
மரங்கள்					
1.	கம் அரபு மரம்	கருவேலம்	வச்செலியா நிலோட்டிகா	ஃபேபேசியே	E
2.	வேம்பு அல்லது இந்திய இளஞ்சிவப்பு	வேம்பு	அசாடிராக்டா இண்டிகா	மெலியாசியே	M
3.	குதிரைவாலி அவள்-ஓக்	சவுக்கு	காசுவரினா லிட்டோரியா	கேசுவரினேசி	E
4.	வெல்வெட்ட மெஸ்கிட்ட	முல்லு மரம்	புரோசோபிஸ் ஜூலிஃப்ளோரா	ஃபேபேசியே	M
5.	போர்டியா மரம்	பூவரசன்	தெஸ்பெசியா பாபுல்னியா	மால்வேசி	E
6.	எலுமிச்சை	ஏழுமுச்சைபாலம்	சிட்ரஸ் எலுமிச்சை	ருடேசி	EM
7.	சீன தூய்மையான மரம்	நொச்சி	வைடெக்ஸ் நெகுண்டோ	வெர்பெனேசியே	E
8.	ஆசிய பனைமரம்	பனை மரம்	போராசஸ் ஃபிளாபெல்லிஃபர்	அரேகேசியே	E
9.	இந்திய மல்பெரி	நுனா மரம்	மொரிண்டா டிங்க்டோரியா	ரூபியாசியே	E
10.	பொங்கமியா பின்னடா	பொங்கம்	<i>Millettia pinnata</i>	ஃபேபேசியே	M
11.	அகத்தி	அகத்திய கீரை	செஸ்பேனியா கிராண்டிஃப்ளோரா	ஃபேபேசியே	EM
12.	கொய்யா	கொய்யா	சைடியம் குஜாவா	மிர்டேசி	EM
13.	புளி	புளியமரம்	புளி இண்டிகா	பருப்பு வகைகள்	EM
14.	முருங்கை மரம்	முருங்க மரம்	மோரிங்கா ஒலிஃபெரா	மோரிங்கேசி	EM
15.	பப்பாளி	பப்பாளி மரம்	கரிகா பப்பாளி எல்	கரிகேசி	EM
16.	வாழை மரம்	வாழைமரம்	மூசா அக்குமினாட்டா	முசேசியே	EM
புதர்கள்					
1.	மீன் விஷம்	கொலிங்கி	டெஃப்ரோசியா பர்பூரியா	ஃபேபேசியே	M
2.	ப்ளும் க்ரீப்பர்	கட்டுக்கோடி	காக்குலஸ் ஹிர்குடஸ்	மெனிஸ்பெர்மேசி	M

3.	ஆவாரம்	ஆவரை	சென்னா ஆரிகுலட்டா	ஃபேபேசியே	M
4.	ஆமணக்கு பீன்	அமனக்கு	ரிசினஸ் கம்யூனிஸ்	Euphorbiaceae	M
5.	காலணி மலர்	செம்பருத்தி	ஹைபிஸ்கு ரோசா- சினென்சிஸ்	மால்வேசி	EM
6.	பால் களை	எருக்கு	கலோட்ரோபிஸ் ஜிகாண்டியா	அபோசினேசியே	M
7.	டச்மீ-நாட்	தொட்டால்சினு ங்கி	மிமோசா புடிகா	மிமோசேசி	M
8.	இந்திய மல்லோ	துத்தி	அபுடிலோன் இண்டிகம்	மெலியாசியே	M
9.	மேற்கு இந்திய லந்தானா	உன்னி செடி	லந்தனா கேமரா	வெர்பெனேசியே	E
மூலிகைகள்					
1.	வெப்பமண்ட ல ஃபிம்பிரி	-	ஃபிம்பிரிஸ்டிலி ஸ் சைமோசா	சைபரேசி	NE
2.	நீர் புல்	முக்குடிகோரை	புல்போஸ்டிலிஸ் பார்பட்டா	சைபரேசி	NE
3.	அறை கசப்பு	மாலை கீழநெல்லி	ஃபிலாந்தஸ் யூரினேரியா எல்.	Euphorbiaceae	M
4.	மணல் மூலிகை	மணல் கீரை	கிசேகியா ஃபார்னாசியோய் டஸ்	ஐசோசியே	M
5.	கேரட் புல்	பார்த்தீனியம்	பார்த்தீனியம் ஹிஸ்டரோபோர ஸ்	ஆஸ்டெரேசி	NE
6.	கற்றாழை பார்படென்சி ஸ்	கட்ராழை	கற்றாழை	அஸ்போடெலே சியே	EM
7.	இந்திய புதன்	குப்பாமணி	அகலிபா இண்டிகா	Euphorbiaceae	EM
8.	இந்திய தொட்டால் எரிச்சலூட்டுகி ற ஒருவகை செடி	நாயுருவி	அச்சிராந்தஸ் அஸ்பெரா	அமரந்தேசி	M
9.	இந்திய doab	அருகம்புல்	சைனோடான் டாக்டைலான்	Poaceae	E
10.	பெரிய கால்ட்ராப்ஸ்	யானை நெருஞ்சி	பெடலியம் முரெக்ஸ் எல்.	பெடலியாசியே	E
11.	பொதுவான லுகாஸ்	தும்பை	லியூகாஸ் அஸ்பெரா	லாமியாசியே	M
12.	புனித துளசி	துளசி	ஓசிமம் டெனூஃப்ளோரம்	லாமியாசியே	M
13.	டிரிடாக்ஸ் டெய்சி	தாத்தா பூ	டிரிடாக்ஸ் ப்ரோகம்பென்ஸ்	ஆஸ்டெரேசி	M
கொடிகள்					
1.	ஐவி பூசணி	கோவை	கொக்கினியா கிராண்டிஸ்	குக்குர்பிடேசி	M

2.	கசப்பான ஆப்பிள்	பெய்குமட்டி	சிர்ரல்லஸ் கோலோசிந்திஸ்	குக்குர்பிடேசி	M
3.	காட்டு நீர் எலுமிச்சை	பூனை புதுக்கு செடி	பாசிஃப்ளோரா ஃபோடிடா	பாசிஃப்ளோரேசி	M
4.	தண்டு கொண்ட கொடி	பிரண்டை	சிசல் குவாட்ராங்குலரிஸ்	விட்டேசி	M
கொடிமரம்					
1.	நட்டு புல்	கோரை	சைபரஸ் ரோட்டாண்டஸ்	Poaceae	M
2.	குகுமில் மேடராஸ்படனஸ்	முசுமுசுக்கை	முகியா மேடராஸ்பதானா	குக்குர்பிடேசி	M
3.	க்ரோனா டிரிஃப்ளோரா	சிறு புலடி	டெஸ்மோடியம் ட்ரைஃப்ளோரம்	ஃபேபேசியே	EM
புல் வகைகள்					
1.	எராக்ரோஸ்டிஸ்	புல்லு	எராக்ரோஸ்டிஸ் ஃபெருஜினியா	Poaceae	E
2.	காற்றாலை புல்	செவ்வரகுப்புல்	குளோரிஸ் பார்படா	அமரந்தேசி	NE
கற்றாழை					
1.	இந்திய அத்தி ஓபன்டியா	சப்பாத்திகல்லி	ஓபன்டியா ஃபிகஸ்-இண்டிகா	கற்றாழை	M

3.6 விலங்கினங்கள்

பாலூட்டிகள், பறவைகள், ஊர்வன, நீர்வீழ்ச்சிகள் மற்றும் பட்டாம்பூச்சிகள் ஆகியவை மேற்கோள் காட்டப்பட்டு பட்டியலிடப்பட்ட முறையின்படி விலங்கு கணக்கெடுப்பு மேற்கொள்ளப்பட்டுள்ளது. பட்டியலிடப்பட்ட அனைத்து உயிரினங்களும் சிவப்பு தரவு புத்தகம் மற்றும் இந்திய வனவிலங்கு பாதுகாப்பு சட்டம், 1972 உடன் ஒப்பிடப்பட்டன. மையப் பகுதியில் அரிதான, அழிந்து வரும், அச்சுறுத்தப்படும் (RET) மற்றும் உள்ளூர் இனங்கள் எதுவும் இல்லை.

3.6.1 மைய மண்டலத்தில் உள்ள விலங்கினங்கள்

மேலத்தட்டப்பாறை கிராமத்தின் மைய மண்டலத்தில் மொத்தம் 32 வகையான இனங்கள் காணப்பட்டன, சாதாரண கல் மற்றும் கிராவல் குவாரி (அட்டவணை எண்.3.4) அவற்றில் பூச்சிகள் 9, ஊர்வன 5, பாலூட்டிகள் 4, மற்றும் பறவை 16. இந்த இனங்கள் எதுவும் இல்லை. ஆய்வுப் பகுதி மற்றும் சுற்றுப்புறங்களில் அச்சுறுத்தல் அல்லது பரவலானது. அட்டவணை I இனங்கள் எதுவும் இல்லை மற்றும் இருபத்தி இரண்டு இனங்கள் இந்திய வனவிலங்கு சட்டம் 1972 இன் படி அட்டவணை IV இன் கீழ் உள்ளன. சுரங்க குத்தகை பகுதியில் மொத்தம் 16 வகையான பறவைகள் காணப்பட்டன. ஆபத்தான, ஆபத்தான, பாதிக்கப்படக்கூடிய மற்றும் உள்ளூர் இனங்கள் எதுவும் காணப்படவில்லை.

வ.எண்	பொது பெயர்	அறிவியல் பெயர்	Schedule list WLPA, 1972	IUCN Red List data
பூச்சி வகைகள்				
1.	தட்டான்	அக்ரியன்ஸ்ப்	-	-
2.	கொலோடிஸ் டானே	கொலோடிஸ் டானே	-	-
3.	பொதுவான மாலுமி	நெப்டிஸ் ஹைலாஸ்	-	-
4.	பொதுவான புலி	டானஸ் ஜெனுடியா	-	-
5.	ஹவுஸ் ஈ	மஸ்கா டொமஸ்டிகா	-	-
6.	வெட்டுக்கிளி	ஹைரோகிளிபஸ் எஸ்பி	NL	LC
7.	பொதுவான புலம்பெயர்ந்தோர்	கேடோப்சிலியா போமோனா	NL	NL
8.	தேனீ	அபிசிண்டிகா	-	-
9.	கரையான்	ஹாமிடெர்ம்ஸ் சில்வெஸ்ட்ரி	NE	LC
ஊர்வன				
1.	தோட்ட பல்லி	கலோட்ஸ் வெர்சிகலர்	NL	LC
2.	கீட்டு புல் தோல்	Mabuya carinata	Schedule IV	LC
3.	பொதுவான தோல்	Mabuya carinatus	NL	LC
4.	பச்சை கொடி பாம்பு	அஹேதுல்லா நசுதா	Schedule IV	NL
5.	புள்ளி வீட்டு கெக்கோ	ஹெமிடாக்டைலஸ் மகாலடஸ்	Schedule IV	NL
பாலூட்டிகள்				
1.	இந்திய புல சுட்டி	மஸ் பூடுகா	Schedule IV	NL
2.	ஆசிய சிறிய முங்கூஸ்	ஹெர்பெஸ்டெஸ் ஜாவானிகஸ்	Schedule (Part II)	LC
3.	கோடிட்ட அணில்	ஃபனம்புலஸ் பால்மரம்	Schedule IV	NL
4.	இந்திய முயல்	லெபஸ் நிக்ரிகோலிஸ்	Schedule IV	NL
பறவைகள்				
1.	நெல் பறவை	ஆர்டியா கிரேயி கிரேயி	Schedule IV	LC
2.	இந்திய வீட்டுக் குருவி	பாஸர் உள்நாட்டுக் குறியீடு	Schedule IV	LC
3.	பொதுவான மைனா	அக்ரிடோதெரஸ் டிரிஸ்டிஸ்	Schedule IV	LC
4.	ஷிக்ரா	லானியுசெக்ஸ்குபிட்டர்	Schedule IV	LC
5.	காக்கை ஃபெசண்ட்	கான்ட்ரோபஸ் சினென்சிஸ்	Schedule IV	LC
6.	ஸ்ட்ரெண்டோபிலியா சினென்சிஸ்	புள்ளிப் புறா	Schedule IV	LC
7.	சிலோன் வீட்டு காசு	கோர்வஸ் ஸ்பெல்ண்டன்ஸ் போர்கடஸ்	Schedule IV	LC
8.	சூரிய பறவை	சின்னிரிசாசியாட்டிகஸ்	Schedule IV	LC
9.	கோயல்	யூடினாமிஸ்	Schedule IV	LC
10.	ரோஜா வளையம் கொண்ட பூங்கா	பிட்டசுலா கிராமேரி	Schedule IV	LC
11.	பொதுவான காடை	Coturnix coturnix	Schedule IV	LC
12.	கருப்பு ட்ரோங்கோ	Dicrurus macrocercus	Schedule IV	LC
13.	கால்நடை எக்ரேட்	புபுல்கஸ் ஜுபிஸ்	Schedule IV	LC
14.	பாறை புறா	கொலம்பிடே	Schedule IV	LC
15.	இந்தியன் ராபின்	சாக்ஸிகோலாய்ட்ஸ்	Schedule IV	LC

		ஃபுலிகாட்டா		
16.	குளம்-கொம்பு	ஆர்டியோ லப்ச்சல்	Schedule IV	LC

அட்டவணை 3.33: மைய மண்டலத்தில் & இடையக உள்ள விலங்குகள்

3.5.2 விளக்கம் & முடிவு:

ஒட்டுமொத்த சூழலியல் சூழ்நிலையின் அவதானிப்புகள் மற்றும் மதிப்பீட்டில் உயிர் புவியியல் மண்டலம், சுற்றுச்சூழல் மண்டலம், வாழ்விட வகைகள் மற்றும் நிலப்பரப்பு, இயற்கை வாழ்விடங்களிலிருந்து தூரம், தாவரங்கள்/காடு வகைகள் மற்றும் ஈரநிலங்கள், முக்கியமான பறவைகள் போன்ற உணர்திறன் வாய்ந்த சுற்றுச்சூழல் வாழ்விடங்கள் போன்ற விவரங்கள் அடங்கும். முக்கியமான வனவிலங்குகளின் இடம்பெயர்வு நடைபாதைகள் போன்றவை. இத்தகைய அடிப்படைத் தகவல்கள் அப்பகுதியின் நிலைமை மற்றும் ஒட்டுமொத்த சுற்றுச்சூழல் முக்கியத்துவத்தைப் பற்றிய சிறந்த புரிதலை வழங்குகிறது. முன்மொழியப்பட்ட திட்ட நடவடிக்கைகளுக்கு எதிராகப் பார்க்கப்படும் இந்த அடிப்படைத் தகவல், வனவிலங்குகள் மற்றும் பிராந்தியத்தில் அவற்றின் வாழ்விடங்களில் அவற்றின் தாக்கங்களைக் கணிக்க உதவுகிறது. தாவரங்கள், விலங்கினங்கள், பாதுகாக்கப்பட்ட பகுதி, இயற்கை வாழ்விடங்கள் மற்றும் வனவிலங்கு இனங்கள் போன்றவற்றின் இரண்டாம் நிலை இலக்கியங்களிலிருந்து சேகரிக்கப்பட்ட தரவு மற்றும் தகவல்கள் சேகரிக்கப்பட்டு, உத்தேசிக்கப்பட்ட திட்டப் பகுதிக்கு அருகில் வசிக்கும் கிராமங்கள், கால்நடை வளர்ப்பவர்கள் மற்றும் விவசாயிகளிடமிருந்து உள்ளூர் மக்களுடன் கலந்தாலோசித்து விவாதிக்கப்பட்டது.

3.6 சமூக பொருளாதார சூழல்:

சுரங்கம்/தொழில்துறையில் முக்கிய வளர்ச்சி நடவடிக்கைகள் பொருளாதார வளர்ச்சி மற்றும் வேலை வாய்ப்புகளை உருவாக்குதல் (நேரடி மற்றும் மறைமுக) மற்றும் சமூகத்தின் அடிப்படை/நவீன தேவைகளை பூர்த்தி செய்ய வேண்டும், இதன் விளைவாக ஒட்டுமொத்த வாழ்க்கை தரம் மேம்படுகிறது திட்டப் பகுதி, மாநிலம் மற்றும் நாட்டிலும் சமூக, பொருளாதார, சுகாதாரம், கல்வி மற்றும் ஊட்டச்சத்து நிலையை மேம்படுத்துதல். இந்த முறையில் அனைத்து வளர்ச்சித் திட்டங்களும் சமூகப் பொருளாதார அம்சங்களுடன் நேரடி மற்றும் மறைமுக உறவுகளைக் கொண்டுள்ளன, இதில் புதிய வளர்ச்சித் திட்டங்களுக்கான பொது ஏற்றுக்கொள்ளும் தன்மையும் அடங்கும். எனவே, சாதாரண கல் மற்றும் கிராவல் குவாரி திட்டப் பகுதியின் நிலவும் சமூக மற்றும் கலாச்சார நிலைமைகள் மற்றும் பொருளாதார நிலை தொடர்பான பல்வேறு அம்சங்களை உள்ளடக்கிய சமூக பொருளாதார கூறு பற்றிய ஆய்வு EIA ஆய்வின் ஒரு முக்கிய பகுதியாகும். இந்த அளவுருக்கள் பற்றிய ஆய்வு, திட்டத்தால் சமூகப் பொருளாதாரம் மற்றும் மனித ஆர்வத்தின் அளவுருக்கள் மீதான சாத்தியமான தாக்கங்களை அடையாளம் காணவும், கணிக்கவும் மற்றும் மதிப்பீடு செய்யவும் உதவுகிறது.

3.6.1 ஆய்வின் நோக்கங்கள்

சமூக-பொருளாதார தாக்க மதிப்பீட்டின் நோக்கங்கள் பின்வருமாறு:

- திட்டத்தின் ஆய்வுப் பகுதியில் வாழும் மக்களின் சமூக-பொருளாதார நிலையை ஆய்வு செய்தல்.
- ஆய்வுப் பகுதிக்குள் அருகிலுள்ள கிராமங்களின் அடிப்படைத் தேவைகளைக் கண்டறிதல்.
- திட்டத்தின் காரணமாக சமூக-பொருளாதார சூழலில் ஏற்படும் தாக்கத்தை மதிப்பிடுதல்.
- வேலைவாய்ப்பை வழங்குதல் மற்றும் வாழ்க்கைத் தரத்தை மேம்படுத்துதல்.

இ) ஆய்வுப் பகுதியில் சாதாரண கல் மற்றும் கிராவல் குவாரி திட்டப் பகுதியில் வசிக்கும் மக்களின் சமூக-பொருளாதார நிலையை ஆய்வு செய்தல்.

ஈ) சாதாரண கல் மற்றும் கிராவல் குவாரி திட்டப் பகுதி காரணமாக சமூக-பொருளாதார சூழலில் ஏற்படும் பாதிப்பை மதிப்பிடுதல்.

உ) சமூக பொருளாதார மற்றும் சுற்றுச்சூழல் உள்கட்டமைப்பு வசதிகள் மற்றும் சாலை அணுகல் ஆகியவற்றின் தாக்கத்தை பகுப்பாய்வு செய்ய.

3.6.2 வேலையின் நோக்கம்

- இரண்டாம் நிலை ஆதாரங்களில் இருந்து அப்பகுதியின் சமூக-பொருளாதார சூழலை ஆய்வு செய்தல்;
- தரவு சேகரிப்பு & பகுப்பாய்வு
- திட்ட தாக்கத்தின் கணிப்பு
- தணிப்பு நடவடிக்கைகள்

3.6.3 மாவட்டத்தின் நிர்வாக அமைப்பு

சமூக-பொருளாதார தாக்கத்தை மதிப்பிடுவதற்கு பின்பற்றப்படும் முறை பின்வருமாறு:

அ) 2001 மற்றும் 2011 ஆம் ஆண்டு மக்கள்தொகை கணக்கெடுப்பில் இருந்து நடவடிக்கைகள் மற்றும் மக்கள்தொகை அமைப்பு பற்றிய விவரங்கள் பெறப்பட்டு பகுப்பாய்வு செய்யப்பட்டுள்ளது.

ஆ) மேற்கூறிய தரவுகளின் அடிப்படையில், ஆலையின் செயல்பாட்டினால் சமூகத்தில் ஏற்படும் பாதிப்புகள் மதிப்பிடப்பட்டு, மேலும் மேம்படுத்துவதற்கான பரிந்துரைகள் செய்யப்பட்டுள்ளன.

3.6.4 தகவல் மற்றும் தரவுத் தளத்தின் ஆதாரங்கள்

மேற்கண்ட நோக்கங்களை அடைய, முதன்மை மற்றும் இரண்டாம் நிலை ஆதாரங்களில் இருந்து தகவல் சேகரிக்கப்பட்டுள்ளது. முதன்மைத் தரவு மற்றும் இரண்டாம் நிலைத் தரவு இரண்டும் பொருத்தமான புள்ளியியல் நுட்பங்களின் மூலம் சுற்றியுள்ள பகுதியுடன் தொடர்புடைய மேலே தேர்ந்தெடுக்கப்பட்ட கருதுகோள்களை சரிபார்க்கும் நோக்கத்திற்காக பகுப்பாய்வு செய்யப்பட்டுள்ளன.

3.6.5 முதன்மை ஆய்வு

முதன்மை தரவு சேகரிப்பில் நேரடி கண்காணிப்பு முறை மூலம் கட்டமைக்கப்பட்ட நேர்காணல் அட்டவணை மூலம் தரவு சேகரிப்பு அடங்கும். கேள்வித்தாள் கணக்கெடுப்பில் திறந்த மற்றும் மூடிய முறைகள் உள்ளன. தமிழ்நாடு மாநிலம், தூத்துக்குடி மாவட்டம், தூத்துக்குடி தாலுகா, மேலத்தட்டப்பாறை கிராமத்தில் இருந்து எளிய சீரற்ற மாதிரியின் அடிப்படையில் தேர்ந்தெடுக்கப்பட்ட மாதிரி அளவு வரையறுக்கப்பட்ட பதிலளித்தவர்கள். கள ஆய்வில் முதன்மை மண்டலம் (0 - 3 கிமீ), இரண்டாம் நிலை மண்டலம் (3 - 7 கிமீ) மற்றும் மூன்றாம் மண்டலம் (7 - 10 கிமீ) என மூன்று பெரிய பிரிவுகளாகப் பிரிக்கப்பட்டுள்ளது.

கேள்வித்தாள்கள் பாடங்களின் கிராமப்புற பின்னணியைக் கருத்தில் கொண்டு, சரியான தகவல் மற்றும் தரவை முடிந்தவரை வழங்குவதற்கு உதவும் வகையில் வடிவமைக்கப்பட்டுள்ளன. கேள்வித்தாள்கள் மற்றும் குழு விவாதங்கள் மூலம் கிராம அளவில் மற்றும் வீட்டு மட்டத்தில் தரவு சேகரிக்கப்பட்டது.

கள ஆய்வுக்கான ஆய்வுப் பகுதி முதன்மை மண்டலம் (0 - 3 கிமீ), இரண்டாம் நிலை மண்டலம் (3 - 7 கிமீ) மற்றும் வெளி மண்டலம் (7 - 10 கிமீ) என மூன்று பெரிய பிரிவுகளாகப் பிரிக்கப்பட்டுள்ளது.

3.6.6 இரண்டாம் நிலை மூலங்களிலிருந்து தரவு சேகரிப்பு

இரண்டாம் நிலை மூலங்களிலிருந்து தரவு பின்வரும் அம்சங்களில் சேகரிக்கப்பட்டது:

□ பகுதியின் மக்கள்தொகை விவரம்

□ பகுதியின் பொருளாதார விவரம்

அட்டவணை 3.6.1 தகவல் மற்றும் ஆதாரங்களின் வகை

தகவல்	ஆதாரம்
மக்கள்தொகையியல்	மாவட்ட மக்கள் தொகை கணக்கெடுப்பு கையேடு, அரசு இந்தியாவின்
பகுதியின் பொருளாதார விவரக்குறிப்பு	இந்திய மக்கள் தொகை கணக்கெடுப்பு, தமிழ்நாடு மாநிலம்

b) தரவு வழங்கல் மற்றும் பகுப்பாய்வு

சேகரிக்கப்பட்ட தரவு பொருத்தமான, சுருக்கமான வடிவத்தில், அதாவது அட்டவணை அல்லது வரைபட அல்லது கிராஃபிக் வடிவத்தில் மேலும் பகுப்பாய்வுக்காக வழங்கப்பட்டது. இந்த அட்டவணைப்படுத்தப்பட்ட தரவு பல்வேறு தரமான நுட்பங்கள் மற்றும் கருத்தியல் அணுகுமுறைகளின் உதவியுடன் விளக்கப்பட்டு பகுப்பாய்வு செய்யப்பட்டது.

3.7 பகுதியின் பின்னணி தகவல்

பரப்பளவில் இந்தியாவின் 11வது பெரிய மாநிலமாக தமிழ்நாடு உள்ளது. இந்த மாநிலம் நாட்டின் ஏழாவது அதிக மக்கள்தொகை கொண்ட மாநிலமாகும், மேலும் அதன் முக்கிய மொழியான தமிழ் கிமு 500 க்கு முந்தையது. சென்னை தமிழ்நாட்டின் தலைநகரம் மற்றும் இந்தியாவின் கிழக்கு கடற்கரையில் அமைந்துள்ளது. 1000 ஆண்டுகளுக்கு முன்பு கட்டப்பட்ட அற்புதமான கோயில்கள் மற்றும் நினைவுச்சின்னங்களுக்காக தமிழ்நாடு பிரபலமானது மற்றும் ஐக்கிய நாடுகள் சபையால் பாரம்பரிய தளங்களாகக் குறிக்கப்பட்ட இடங்களைக் கொண்டுள்ளது. 180 டிகிரி முன்னுதாரண மாற்றத்தில், வரலாற்று முக்கியத்துவம் வாய்ந்த இந்த மாநிலம் தொழில்நுட்பம் மற்றும் வர்த்தகத்திற்கான மிக வேகமாக வளரும் மையங்களில் ஒன்றாகும்.

மாநிலத்தை இரண்டு இயற்கைப் பிரிவுகளாகப் பிரிக்கலாம் (அ) தென்னிந்தியாவின் கடலோர சமவெளிகள் மற்றும் (ஆ) மலைப்பாங்கான மேற்குப் பகுதி. கடற்கரைக்கு இணையாக அதிலிருந்து படிப்படியாக உயரும் சமவெளி நாட்டின் பரந்த பகுதி. இது மேலும் காஞ்சிபுரம், தூத்துக்குடி, கடலூர் மற்றும் வேலூர் மாவட்டங்களை உள்ளடக்கிய கோரமண்டல் சமவெளிகளாக பிரிக்கப்படலாம். காவிரி டெல்டாவின் வண்டல் சமவெளிகள் தஞ்சாவூர் மற்றும் திருச்சிராப்பள்ளி மாவட்டத்தின் ஒரு பகுதியிலும், மதுரை, திண்டுக்கல், ராமநாதபுரம், சிவகங்கை, விருதுநகர், திருநெல்வேலி மற்றும் தூத்துக்குடி மாவட்டங்களில் வறண்ட தென் சமவெளிகளிலும் நீண்டுள்ளது. இது கன்னியாகுமரி மாவட்டத்தில் மேற்குத் தொடர்ச்சி மலைக்கு அப்பால் சிறிது விரிவடைகிறது. காவிரி டெல்டா சில தனித்துவமான உடல் மற்றும் மனித அம்சங்களை முன்வைக்கிறது, அதன் ஆற்றல் குறிப்பிடத்தக்க வளர்ச்சிக்கு முக்கிய காரணியாக உள்ளது, தமிழக நகரங்கள் கண்டன.

3.8 பகுதியின் புவியியல்

தமிழ்நாடு இந்தியாவின் 28 மாநிலங்களில் ஒன்றாகும், இது நாட்டின் தென்கோடியில் அமைந்துள்ளது. இது 8°4'N முதல் 13°35'N அட்சரேகை வரையிலும், 76°18'E முதல் 80°20'E தீர்க்கரேகை வரையிலும் நீண்டுள்ளது. அதன் முனைகள்

- கிழக்கில் - பாயிண்ட் கலிமேர்
- மேற்கு - ஆனைமலை மலைகள்
- வடக்கில் - புலிகாட் ஏரி
- தெற்கு - கேப் கொமோரின்

இது 1,30,058 சதுர கிமீ பரப்பளவைக் கொண்டுள்ளது மற்றும் இந்தியாவின் 11வது பெரிய மாநிலமாகும். இது நம் நாட்டின் 4% பரப்பளவைக் கொண்டுள்ளது. தமிழ்நாடு கிழக்கில் வங்காள விரிகுடா, மேற்கில் கேரளா, வடக்கே ஆந்திரா, வடமேற்கில் தமிழ்நாடு மற்றும் தெற்கில் இந்தியப் பெருங்கடலால் எல்லைகளாக உள்ளது. மன்னார் வளைகுடா மற்றும் பால்க் ஜலசந்தி இந்தியாவின் தென்கிழக்கில் அமைந்துள்ள இலங்கைத் தீவில் இருந்து தமிழ்நாட்டைப் பிரிக்கிறது.

தமிழ்நாடு உருவாகும் போது 13 மாவட்டங்கள் மட்டுமே இருந்தது என்பதை நாம் ஏற்கனவே அறிந்திருக்கிறோம். அதன் பிறகு, நிர்வாக வசதிக்காக மாநிலம் பலமுறை சீரமைக்கப்பட்டது. தமிழகத்தில் தற்போது புதிதாக உருவாக்கப்பட்ட மாவட்டங்களான கள்ளக்குறிச்சி, தென்காசி, செங்கல்பட்டு, ராணிப்பேட்டை, திருப்பத்தூர் உள்ளிட்ட 37 மாவட்டங்கள் உள்ளன.

3.9 மக்கள்தொகை வளர்ச்சி விகிதம்

1991 ஆம் ஆண்டில், தமிழ்நாடு மாநிலத்தில் 21 மாவட்டங்கள் மட்டுமே இருந்தன. 2001 ஆம் ஆண்டில், பிராந்திய அதிகார வரம்பை மறுசீரமைப்பதன் மூலம் எட்டு புதிய மாவட்டங்கள் உருவாக்கப்பட்டன. அந்த ஒன்பது மாவட்டங்கள் - தூத்துக்குடி, நாமக்கல், பெரம்பலூர், விழுப்புரம், திருவாரூர், நாகப்பட்டினம் மற்றும் தேனி. மக்கள்தொகை மற்றும் அதன் வளர்ச்சி போக்கு ஆகியவை வளரும் பொருளாதாரத்தில் முக்கியமான பொருளாதார காரணிகளாகும்.

ஆண்டு	தமிழ்நாடு	இந்தியா
1941	11.91	14.22
1951	14.66	13.31
1961	11.85	21.51
1971	22.30	24.80
1981	17.50	24.66
1991	15.39	23.86
2001	11.19	21.34

2011	15.61	5.96
2021	5.96	1.0

3.10 தூத்துக்குடி மாவட்டம்

இப்பகுதியில் கடந்த காலங்களில் நிலவும் முத்து மீன் காரணமாக பாரம்பரியமாக "முத்து நகரம்" என்று அழைக்கப்படும் தூத்துக்குடி ஒரு கண்கவர் வரலாற்றைக் கொண்டுள்ளது. கி.பி 7 மற்றும் 9 ஆம் நூற்றாண்டுகளுக்கு இடையில் பாண்டிய இராச்சியத்தின் ஒரு பகுதியாக உருவான தூத்துக்குடி, 9 மற்றும் 12 ஆம் நூற்றாண்டுகளுக்கு இடைப்பட்ட காலத்தில் சோழர்களின் கைகளில் இருந்தது.

தூத்துக்குடி மாவட்டம் அக்டோபர் 20, 1986 அன்று தூத்துக்குடி மற்றும் கோவில்பட்டி ஏழு தாலுகாக்கள் என இரண்டு வருவாய் கோட்டங்களுடன் முந்தைய கூட்டு திருநெல்வேலி மாவட்டத்திலிருந்து இரண்டாக பிரிக்கப்பட்டது. திருச்செந்தூர் என்ற மற்றொரு வருவாய் கோட்டத்தையும், எட்டயபுரம், கயத்தாறு மற்றும் ஏரல் ஆகிய மூன்று தாலுகாக்களையும் உருவாக்கி, பொதுமக்களுக்கு சிறந்த சேவைகளை வழங்குவதன் மூலம் மாவட்டம் மறுசீரமைக்கப்பட்டது.

மாவட்டத்தின் பரப்பளவு 4707 சதுர கி.மீ. மாவட்டத்தில் 3 வருவாய் கோட்டங்கள், 10 தாலுகாக்கள், 480 வருவாய் கிராமங்கள், 12 தொகுதிகள், 1 மாநகராட்சி, 3 நகராட்சிகள், 18 டவுன் பஞ்சாயத்துகள் மற்றும் 403 கிராம பஞ்சாயத்துகள் உள்ளன. மாவட்டத்தில் ஆறு சட்டமன்றத் தொகுதிகளும் ஒரு மக்களவைத் தொகுதியும் உள்ளன.

மாவட்டம் பரந்த கனிம வளங்களைக் கொண்டுள்ளது. ஜிப்சம், சுண்ணாம்பு, கடற்கரை மணல், கங்கர் மற்றும் ஷெல் சுண்ணாம்பு ஆகியவை மாவட்டத்தில் மிகுதியாகக் கிடைக்கும் பொருளாதார (முக்கிய) கனிமங்கள் ஆகும். சாதாரண கல், ஜெல்லி, மணல், கிராவல், களிமண், மண் மற்றும் கிராணைட் ஆகிய சிறு கனிமங்கள் மற்றும் தூத்துக்குடி மாவட்டத்தில் கூறப்பட்ட கனிமங்களை குவாரிக்கு குத்தகைக்கு விடப்பட்டுள்ளது.

3.11 கண்காணிப்பு பகுதி

தமிழ்நாடு மாநிலம், தூத்துக்குடி மாவட்டம், ஸ்ரீவைகுண்டம் தாலுகா, ஸ்ரீமூலக்கரை கிராமத்தில் உள்ள பகுதியிலிருந்து 10 கிமீ சுற்றளவில் உள்ள ஆய்வுப் பகுதியில் (கோர் மற்றும் பஃபர் மண்டலம்) விரிவான சமூக-பொருளாதார கணக்கெடுப்பு நடத்தப்பட்டது. இயற்கை மற்றும் குடிமக்கள் மீது முன்மொழியப்பட்ட திட்டத்தின் தாக்கத்தை தீர்மானிக்க. இந்த முன்மொழியப்பட்ட செயல்பாட்டைப் பற்றிய கிராமவாசிகள் மற்றும் அவர்களின் முன்னோக்குகளின் மேலோட்டத்தைப் பெற, வெவ்வேறு மக்கள்தொகை அளவுருக்கள் மற்றும் சமூக அம்சங்கள் போன்ற மக்கள் தொகை அடர்த்தி, பாலின விகிதம், எழுத்தறிவு விகிதம், தொழிலாளர் விகிதம் போன்றவை அடையாளம் காணப்பட்டு, பகுப்பாய்வு செய்யப்பட்டு, ஒன்றாக ஆய்வு செய்யப்பட்டுள்ளன. இந்த பாதிப்புகள் நன்மை பயக்கும் அல்லது பாதகமானதாக இருக்கலாம். பாதகமான எதிர்பார்க்கப்பட்ட பரிந்துரைகள் இருந்தால், கூட்டு வளர்ச்சியைப் பெறுவதற்கான நடவடிக்கைகள் பரிந்துரைக்கப்படுகின்றன.

3.12 10கிமீ ஆய்வுப் பகுதியின் மக்கள்தொகை முறை ஒரு ஒப்பீட்டு பகுப்பாய்வு

அட்டவணை 3.12.1 மாவட்டம், மாநிலம் மற்றும் தேசிய அளவிலான சமூக-பொருளாதார சுயவிவரத்துடன் ஒப்பிடும்போது ஆய்வுப் பகுதியின் சமூக-பொருளாதார சுயவிவரத்தைக் காட்டுகிறது

குறிப்பாக	இந்தியா	தமிழ்நாடு	தூத்துக்குடி மாவட்டம்	கண்காணிப்பு பகுதி
பரப்பளவு (ச. கி.மீ.)	3,287,263	130058	4707	329
மக்கள் தொகை அடர்த்தி/ சதுர கி. மீ.	368	554	372	241
குடும்பங்களின் எண்ணிக்கை	249454252	13357027	462010	20794
மக்கள் தொகை	1210569573	72147030	1750176	79440
ஆண்	623121843	36137975	865021	39938
பெண்	587447730	36009055	885155	39502
பட்டியல் பழங்குடியினர்	104281034	794697	4911	108
பட்டியல் சாதியினர்	201378086	14438445	347895	21402
எழுத்தறிவு விகிதம்	72.99%	80%	77%	88%
பாலின விகிதம் (1000 ஆண்களுக்கு பெண்கள்)	943	996	1023	989

பாலின விகிதம் (1000 ஆண்களுக்கு பெண்கள்) 943 996 1023 989

ஆதாரம்: இந்திய மக்கள் தொகை கணக்கெடுப்பு, 2011

அட்டவணை எண் 3.12.1 இந்தியா, தமிழ்நாடு, தூத்துக்குடி மாவட்டம் & ஆய்வுப் பகுதி (10கிமீ சுற்றளவு) ஆகியவற்றின் மக்கள்தொகை வடிவத்தைக் காட்டுகிறது. இந்தியாவில் மொத்த பரப்பளவு 3.2 சதுர கிலோமீட்டர், தமிழ்நாடு மாநிலத்தின் பரப்பளவு 130058 சதுர கிலோமீட்டர், தூத்துக்குடி மாவட்டம் 4707 சதுர கிலோமீட்டர் மற்றும் ஆய்வு பகுதி சுமார் 329 சதுர கிலோமீட்டர் ஆகும். மக்கள்தொகை அடர்த்தி ஒரு சதுர கிலோமீட்டருக்கு மொத்த மக்கள்தொகை ஆகும். எனவே, இந்தியாவின் மக்கள் தொகை அடர்த்தி 368 சதுர கிலோமீட்டர், தமிழ்நாடு மாநிலத்தின் அடர்த்தி 554 சதுர கிலோமீட்டர், மாவட்டம் அடர்த்தி சுமார் 372 சதுர கிலோமீட்டர் மற்றும் ஆய்வு பகுதி அடர்த்தி சுமார் 241 சதுர கிலோமீட்டர். 2011 மக்கள் தொகை கணக்கெடுப்பின்படி, மாநிலத்தில் சுமார் 5.96 சதவீத மக்கள் வசிக்கின்றனர். தூத்துக்குடி மாவட்டத்தில் மாநில வாரியாக 2.43 சதவீத மக்கள் வாழ்கின்றனர். ஆய்வுப் பகுதியில் 10கிமீ சுற்றளவில் 4.54% உள்ளது. மாநிலம், மாவட்டம் மற்றும் ஆய்வு பகுதி. தமிழ்நாட்டு மாநில SC பிரிவினர்கள் சுமார் 19%, தூத்துக்குடி மாவட்டத்தில் சுமார் 16%, இது மொத்த மக்கள்தொகையில் சுமார் 27% அதிகரித்து, மொத்த மக்கள்தொகையில் 1.10%, 0.28% மற்றும் 0.14% என எஸ்டி மக்கள் தொகை அதிகரித்து வருகிறது. ஆய்வு பகுதி. மாநில அளவில் கல்வியறிவு விகிதம் 80%, மாவட்ட அளவில் 77% ஆனால் கண்காணிப்பு பகுதி 88% அதிகரித்துள்ளது. கல்வியறிவு விகிதம் உள்ளது, மாவட்ட அளவில் குறைந்துள்ளதை ஒப்பிடுகையில், கண்காணிப்பு

பகுதி அதிகரிப்பு. மாநில அளவில் ஆயிரம் ஆண்களுக்கு பெண் பாலின விகிதம் 996, மாவட்ட அளவில் 1023 மற்றும் கண்காணிப்பு பகுதி 989.

2011 ஆம் ஆண்டு மக்கள்தொகை கணக்கெடுப்பின்படி 79440 மக்கள் தொகையில் ஒரு சதுர கிலோ மீட்டருக்கு 241 பேர் மக்கள் தொகை அடர்த்தியை ஆய்வு பகுதி கொண்டுள்ளது. இதில் 50.27 சதவீதம் ஆண்களும் 49.73% பெண்களும் உள்ளனர். 2011 ஆம் ஆண்டு மக்கள்தொகை கணக்கெடுப்பின்படி, கல்வியறிவு விகிதம் சுமார் 88%, மாவட்டத்தில் கல்வியறிவு விகிதம் 77% உள்ளது.

3.13 ஆய்வுப் பகுதியின் மக்கள்தொகைக் கணிப்பு

தூத்துக்குடி மக்கள் தொகை 2022 – 2023

தூத்துக்குடியில் கடந்த 2011-ம் ஆண்டு மக்கள் தொகை கணக்கெடுப்பு நடத்தப்பட்டு, அடுத்த 2021-ம் ஆண்டு மக்கள் தொகை கணக்கெடுப்பு ஒத்திவைக்கப்பட்டது அல்லது ரத்து செய்யப்பட்டது. ஆனால் மக்கள்தொகை வளர்ச்சி விகிதத்தின் அடிப்படையில் எதிர்கால தூத்துக்குடி 2023 மக்கள்தொகையை நாம் கணிக்க முடியும்.

ஆண்டு	திட்டமிடப்பட்ட மக்கள் தொகை
2001	1,572,273
2011	1,750,176
2021	1,910,000
2025	1,960,000
2031	2,000,000

மக்கள்தொகை கணிப்பு என்பது மக்கள்தொகை அமைப்பு, கருவுறுதல், இறப்பு மற்றும் இடம்பெயர்வு ஆகியவற்றின் ஊகங்களின் அடிப்படையில் உருவாக்கப்பட்ட எதிர்கால தேதியில் உயிருடன் இருக்கும் மக்களின் எண்ணிக்கையின் மதிப்பீடாகும். புதிய வேலைகள், பள்ளிகள், மருத்துவர்கள் மற்றும் செவிலியர்கள், நகர்ப்புற வீடுகள், உணவுகள், உடைகள் மற்றும் ஆற்றல் மற்றும் வளங்களின் தேவைகளைத் திட்டமிடுவது அவசியம். கொள்கைப் பேச்சுக்கு இது தேவைப்படுகிறது, அதாவது, தற்போதுள்ள பிரச்சனைகளைப் புரிந்து கொள்ள கொள்கை வகுப்பாளர்களுக்கு உதவுகிறது மற்றும் இறுதியாக பொருத்தமான தீர்வுகளை உருவாக்க உதவுகிறது.

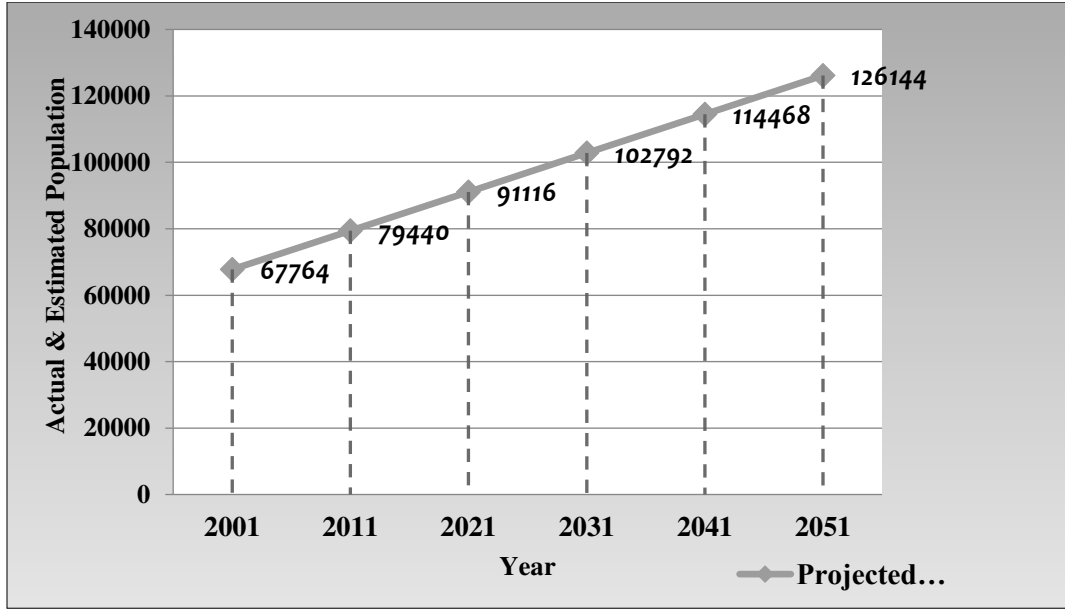
பாலினம் மற்றும் வயது அடிப்படையில் மக்கள்தொகையின் எதிர்கால அளவு மற்றும் அமைப்பு எப்படி இருக்கும் என்பதை மக்கள்தொகை கணிப்பு ஒரு படத்தை வழங்குகிறது. இது கடந்தகால போக்குகள் பற்றிய அறிவின் அடிப்படையிலும், எதிர்காலத்திற்கான, கருவுறுதல், இறப்பு மற்றும் இடம்பெயர்வு ஆகிய மூன்று கூறுகளுக்கான அனுமானங்களின் அடிப்படையிலும் அமைந்துள்ளது.

அட்டவணை 3.13.1 ஆய்வுப் பகுதியின் மொத்த மக்கள் தொகை

வ.எண்	2001 இல் மக்கள் தொகை	2011 இல் மக்கள் தொகை
1	67764	79440

அட்டவணை 3.13.2 ஆய்வுப் பகுதியின் மக்கள்தொகைத் திட்டம்

வ.எண்	ஆண்டு	திட்டமிடப்பட்ட மக்கள் தொகை (தோராயமாக)
1.	2021	91116
2.	2031	102792
3.	2041	114468
4.	2051	126144



படம் 3.19 மக்கள்தொகைத் திட்டத்தைக் காட்டும் வரைபடம்

: Y= சார்பு மாறி (மக்கள் தொகை)

a = இடைமறித்து

b=சரிவு

t=ஒன்றொன்று சார்ந்த மாறிகள் (நேரம்)

மேலே உள்ள சூத்திரம் திட்ட மக்கள்தொகை ஆண்டுகளுக்கான (2021, 2031,2041,2051) பயன்படுத்தப்படுகிறது. கைமுறை கணக்கீட்டில் உள்ள பிழைகளைத் தவிர்ப்பதற்காக, புள்ளியியல் மென்பொருள் SPSS (டெமோ பதிப்பு 29) இடைமறிப்பு மற்றும் சாய்வைக் கணக்கிடப் பயன்படுத்தப்படுகிறது.

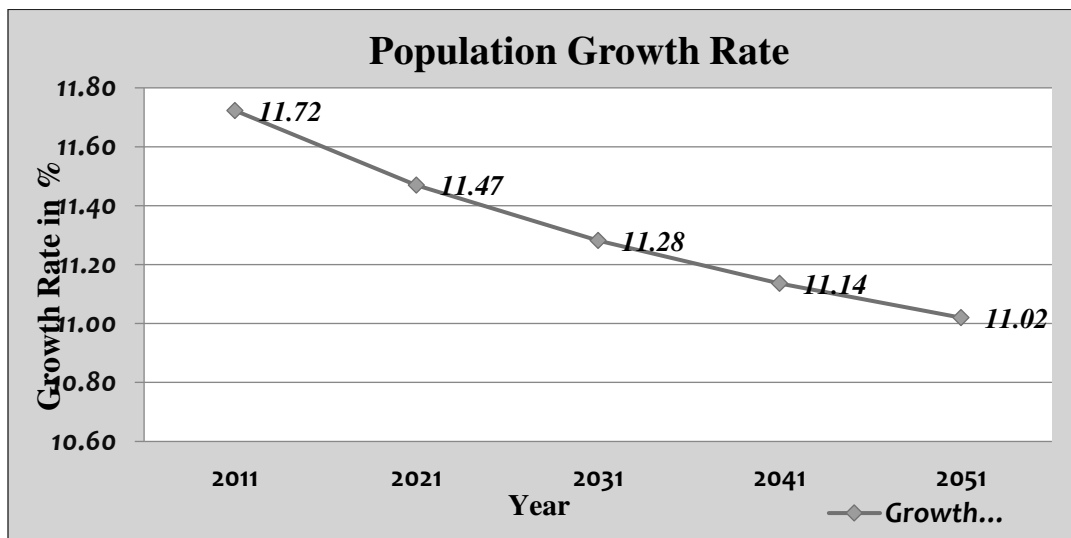
மக்கள்தொகையில் உள்ள தரவு பற்றாக்குறையால், முடிவுகள் ஆண்டுகளுக்கான வளர்ச்சியின் அதே மதிப்பைக் காட்டுகின்றன (2021,2031,2041,2051). முந்தைய ஆண்டுகளுக்கான மக்கள்தொகை குறித்த தரவு போதுமான அளவு ஆராய்ச்சியாளர் பெற்றால், தரவு கணிப்பு துல்லியமாக இருக்கும்.

● குறிப்பு: இந்தியப் பொருளாதார ஆய்வு, SLR (எளிய நேரியல் பின்னடைவு) நுட்பங்கள் இந்திய அரசாங்கத்தின் புள்ளிவிவரத் துறையால் மக்கள்தொகையைக் கணக்கிடப் பயன்படுத்தப்படுகின்றன.

3.14 ஆய்வுப் பகுதியின் மக்கள்தொகை வளர்ச்சி

அட்டவணை 3.14.1 ஆய்வு பகுதியில் மக்கள்தொகை வளர்ச்சி விகிதம்

ஆண்டு	உண்மையான மக்கள் தொகை	வளர்ச்சி விகிதம் %
2001	67764	-
2011	79440	11.72
2021	91116	11.47
2031	102792	11.28
2041	114468	11.14
2051	126144	11.02



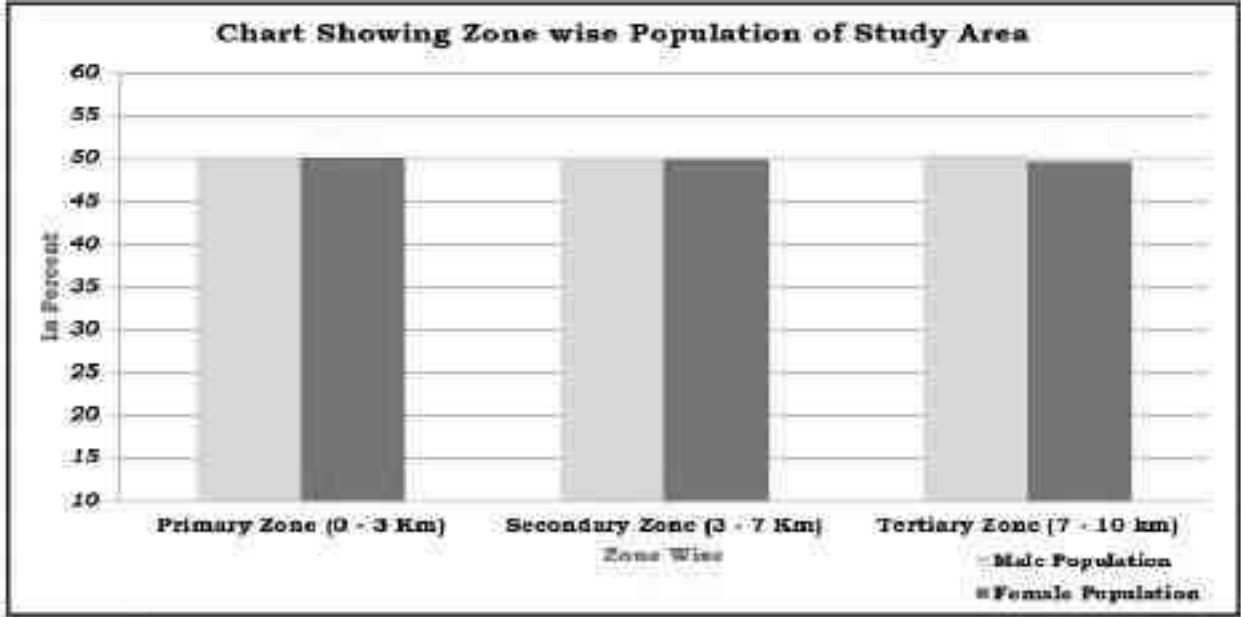
படம்.3.14.2 மக்கள்தொகை வளர்ச்சி விகிதத்தைக் காட்டும் வரைபடம்

3.15 மக்கள்தொகை விநியோகம் மற்றும் ஆய்வுப் பகுதியின் கலவை

2011 மக்கள் தொகை கணக்கெடுப்பின்படி மக்கள் தொகை 79440 (10 கிமீ ஆரம் தாங்கல் மண்டலத்திற்கு). மொத்த எண். குடும்பத்தின் முதன்மை, இரண்டாம் நிலை மற்றும் மூன்றாம் நிலை மண்டலத்தில் முறையே 1108, 6321 மற்றும் 13365. பாலின விகிதம் 1003,997 மற்றும் 984 (1000 ஆண்களுக்கு பெண்கள்) முறையே முதன்மை, இரண்டாம் நிலை மற்றும் மூன்றாம் நிலை மண்டலங்களில் காணப்படுகிறது. முதன்மை, இரண்டாம் நிலை மற்றும் மூன்றாம் நிலை மண்டலங்களில் முறையே 1551, 8879 மற்றும் 10972 என SC மக்கள்தொகைப் பரவல் உள்ளது. முதன்மை, இரண்டாம் நிலை மற்றும் மூன்றாம் நிலைகளில் முறையே 0,37 மற்றும் 71 ST மக்கள்தொகை விநியோகம் மிகவும் குறைவாக உள்ளது. சராசரி குடும்ப அளவு 4. ஆய்வு பகுதியின் மண்டல வாரியான மக்கள்தொகை விவரம் கீழே உள்ள அட்டவணை 3.15.1 இல் கொடுக்கப்பட்டுள்ளது:

அட்டவணை 3.15.1 ஆய்வுப் பகுதியின் மண்டல வாரியான மக்கள்தொகை விவரக்குறிப்பு

மண்டலம்	கிராமங்களின் எண்	மொத்த குடும்பம்	மொத்த மக்கள் தொகை	ஆண் மக்கள் தொகை	%	பெண் மக்கள் தொகை	%
முதன்மை மண்டலம் (0 - 3 கிமீ)	3	1108	4009	2001	49.9	2008	50.1
இரண்டாம் நிலை மண்டலம் (3 - 7 கிமீ)	13	6321	24386	12214	50.1	12172	49.9
மூன்றாம் நிலை மண்டலம் (7 - 10 கிமீ)	11	13365	51045	25723	50.3	25322	49.7
கண்காணிப்பு பகுதி (0-10 கிமீ)	27	20794	79440	39938	50.2	39502	49.8



□ தாவர எல்லையிலிருந்து (அதாவது, முதன்மை, இரண்டாம் நிலை மற்றும் மூன்றாம் நிலை மண்டலம்) இருந்து மூன்று மண்டலங்களின் கீழ் பிரிக்கப்பட்ட கிராமங்கள் மற்றும் அவற்றின் அடுத்தடுத்த மக்கள்தொகை ஆகியவற்றை மேலே உள்ள அட்டவணை அடையாளம் காட்டுகிறது.

□ முதன்மை மண்டலத்தில் 3 கிராமங்கள் உள்ளன, அங்கு 4009 மக்கள் தொகையுடன் 1108 குடும்பங்கள் உள்ளன. பெரும்பாலும் தங்கள் வாழ்வாதாரத்திற்காகவும் பொருளுக்காகவும் கட்டப்பட்ட நிலத்தில் கிடக்கிறார்கள்.

□ இரண்டாம் நிலை மற்றும் மூன்றாம் நிலை மண்டலம் இரண்டும் முறையே 24386 மற்றும் 51045 மொத்த மக்கள்தொகை கொண்ட 13 மற்றும் 11 கிராமங்களை உள்ளடக்கியது.

அட்டவணை 3.15.3 ஆய்வுப் பகுதியின் கிராமம் வாரியான மக்கள்தொகை விவரக்குறிப்பு (முக்கிய மற்றும் இடையக மண்டலம்)

வ. எண்	பெயர்	T R U	குடும்பம்	மொத்த மக்கள் தொகை	ஆண் மக்கள் தொகை	பெண் மக்கள் தொகை	நபர் 0-6 வயது	ஆண் 0-6 வயது	பெண் 0-6 வயது	எஸ்சி நபர்கள்	எஸ்டி நபர்	எழுத்தறிவு பெற்றவர்	ஆண் எழுத்தறிவு	பெண் எழுத்தறிவு	மொத்த தொழிலாளர்கள்	முக்கிய தொழிலாளர்கள்	விளிம்புநிலை தொழிலாளர்கள்	தொழிலாளர்கள் அல்லாதவர்கள்
0-3km																		
1	மேல தட்டப்பாறை	Ru ral	617	2154	1066	1088	263	128	135	493	0	1595	858	737	1068	166	902	1086
2	வடக்குசிலுக்கன்பட்டி	Ru ral	123	473	247	226	71	40	31	140	0	341	196	145	211	74	137	262
3	கீழ்த்தட்டப்பாறை	Ru ral	368	1382	688	694	193	110	83	918	0	744	424	320	689	687	2	693
	மொத்தம்		1108	4009	2001	2008	527	278	249	1551	0	2680	1478	1202	1968	927	1041	2041
3-7km																		
1	புதியம்புத்தூர் (பகுதி)	Ru ral	223	825	419	406	92	44	48	39	0	697	362	335	276	268	8	549
2	சுவாமிநாதம்	Ru ral	651	2598	1349	1249	323	176	147	1195	0	1901	1072	829	1274	542	732	1324
3	தெற்குவீரபாண்டியபுரம்	Ru ral	406	1567	785	782	182	87	95	360	0	1176	648	528	635	535	100	932
4	உமரிக்கோட்டை	Ru ral	506	1838	904	934	53	33	92	607	0	1279	700	579	1025	902	123	813
5	அய்யனடைப்பு	Ru ral	1168	4693	2380	2313	634	332	302	2661	21	3416	1820	1596	1752	1416	336	2941
6	முத்துசுவாமிபுரம்	Ru ral	244	886	421	465	103	51	52	377	0	615	325	290	408	346	62	478
7	ராமசுவாமிபுரம்	Ru ral	71	234	112	122	16	10	6	4	0	212	102	110	74	70	4	160

8	பேரூரணி	Ru ral	469	176 4	887	877	22 2	11 5	10 7	500	0	1418	743	675	938	771	167	826
9	அல்லிக்கு ளம்	Ru ral	371	146 8	737	731	16 9	94 94	75 75	107 6	0	1154	599	555	639	376	263	829
10	தெற்குசிலு க்கன்பட்டி	Ru ral	187	681	327	354	88	41	47	397	0	489	252	237	304	286	18	377
11	மறவன்ம டம்	Ru ral	661	266 4	131 2	135 2	34 0	17 0	17 0	136	0	1985	1021	964	1133	1091	42	1531
12	செந்திலம் பண்ணை	Ru ral	30	103	53	50	9	7	2	12	0	81	45	36	50	43	7	53
13	குட்டுடங் காடு	Ru ral	1334	506 5	252 8	253 7	60 1	30 5	29 6	151 5	16	3930	2088	1842	1801	1505	296	3264
	மொத்தம்		6321	243 86	122 14	121 72	29 74	15 35	14 39	887 9	37	18353	9777	8576	10309	8151	2158	14077
7-10km																		
1	புலிப்பாஞ் சாங்குளம்	Ru ral	0	0	0	0	0	0	0	0	0	0	0	0	0	0	0	0
2	தளவாய்பு ரம்	Ru ral	370	128 7	665	622	11 8	60 60	58 58	514	0	1047	587	460	562	185	377	725
3	கோரம்பள் ளம் (பகுதி)	Ru ral	1276	491 2	248 6	242 6	62 1	31 8	30 3	161 1	0	3773	1978	1795	1895	1860	35	3017
4	வர்தகரெட் டிப்பட்டி	Ru ral	567	199 0	967	102 3	19 7	10 1	96	344	0	1575	842	733	887	772	115	1103
5	சங்கராபெ ரி (CT)	Ur ba n	5057	198 44	100 01	984 3	22 59	11 05	11 54	308 6	51	16194	8504	7690	7282	6705	577	12562
6	குமரகிரி (CT)	Ur ba n	3428	133 44	673 5	660 9	15 95	79 5	80 0	144 3	20	10815	5643	5172	4835	4094	741	8509
7	சவரிமங்க லம்	Ru ral	660	220 1	110 4	109 7	15 9	77 77	82 82	573	0	1779	958	821	1223	1058	165	978
8	ஜம்புலிங்க புரம்	Ru ral	589	203 6	100 7	102 9	21 4	11 2	10 2	800	0	1498	808	690	1144	940	204	892
9	சில்லாநத்த ம்	Ru ral	424	159 4	795	799	16 1	77 77	84 84	116	0	1180	649	531	847	844	3	747

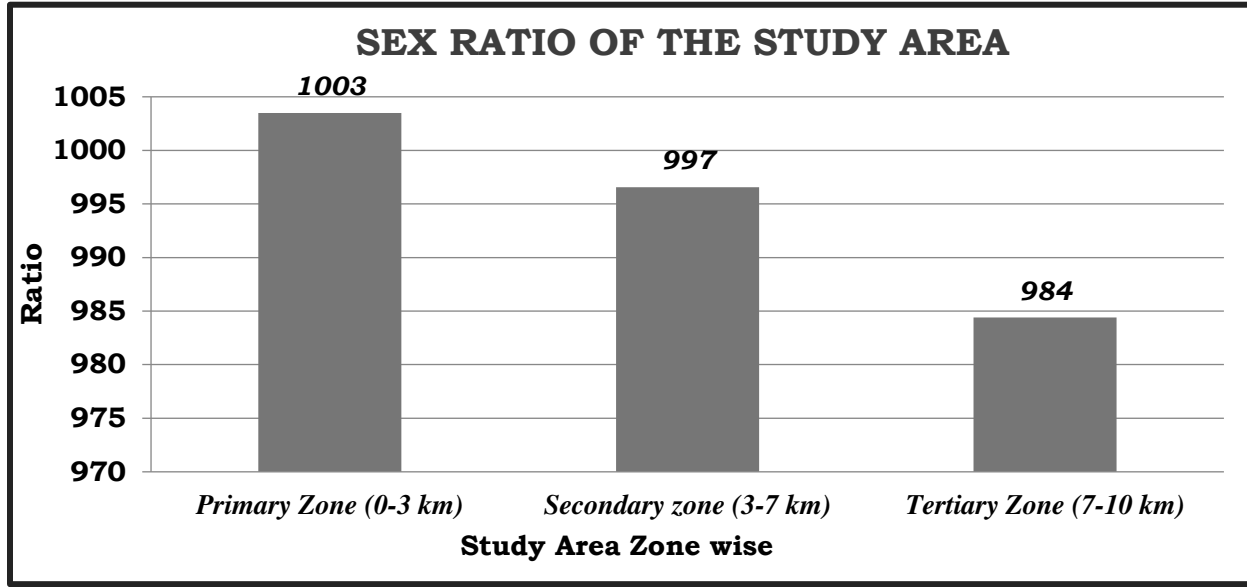
10	புதூர் பாண்டியபு ரம்	Ru ral	431	176 4	900	864	21 8	10 9	10 9	159 1	0	1168	659	509	911	891	20	853
11	கில முடிமான்	Ru ral	563	207 3	106 3	101 0	20 6	11 2	94	894	0	1593	881	712	987	976	11	1086
	மொத்தம்		1336 5	510 45	257 23	253 22	57 48	28 66	28 82	109 72	71	40622	21509	19113	20573	18325	2248	30472
	மொத்தம்		2079 4	794 40	399 38	395 02	92 49	46 79	45 70	214 02	10 8	61655	32764	28891	32850	27403	5447	46590

3.16 பாலினம் மற்றும் பாலின விகிதம்

1000 ஆண்களுக்கு பெண்களின் எண்ணிக்கையை விவரிக்க பாலின விகிதம் பயன்படுத்தப்படுகிறது. பாலின விகிதம் இந்தியாவில் பெண்களின் மக்கள்தொகை மற்றும் இந்தியாவில் ஆண்களுக்கு பெண்களின் விகிதம் என்ன என்பதைக் கண்டறியும் மதிப்புமிக்க ஆதாரமாகும். 2011 ஆம் ஆண்டு மக்கள்தொகை கணக்கெடுப்பில், இந்தியாவில் 2011 ஆம் ஆண்டு மக்கள் தொகை விகிதம் 1000 ஆண்களுக்கு 940 பெண்கள் என்று தெரியவந்துள்ளது. ஆய்வுப் பகுதியில் 1000 ஆண்களுக்கு 989 பெண்கள் உள்ளனர். பாலினம் மற்றும் பாலின விகிதம் ஒரு பகுதியின் மனித வளர்ச்சிக் குறியீட்டை (HDI) தீர்மானிக்கிறது, இதன் மூலம் அந்தப் பகுதியில் உள்ள பெண்களின் நிலையைப் புரிந்துகொள்கிறது. பின்வரும் அட்டவணையில் முதன்மை, இரண்டாம் நிலை மற்றும் மூன்றாம் நிலை என ஆய்வுப் பகுதியில் (இடைநிலை மண்டலம்) அமைந்துள்ள 27 கிராமங்களின் பாலின விகிதம் பற்றிய தகவல்கள் உள்ளன.

அட்டவணை 3.16.1 ஆய்வு பகுதியின் பாலின விகிதம்

S. No.	இடைப்பகுதி	கண்காணிப்பு பகுதியின் பாலின விகிதம் பெண்/ 1000 ஆண்
1	முதன்மை மண்டலம் (0-3 கிமீ)	1003
2	இரண்டாம் நிலை மண்டலம் (3-7 கிமீ)	997
3	மூன்றாம் நிலை மண்டலம் (7-10 கிமீ)	984

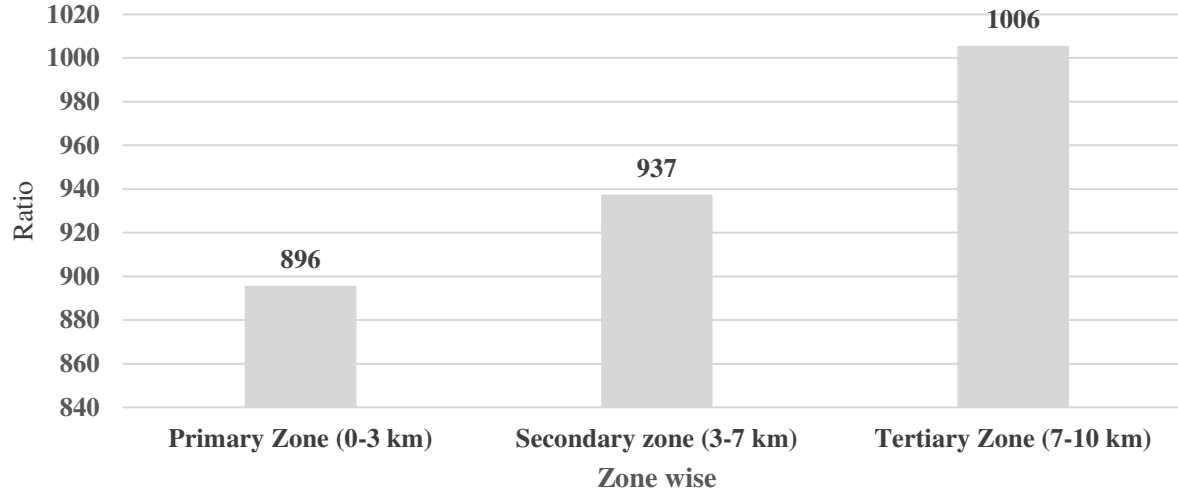


படம் 3.16.2 10 கிமீ ஆய்வு பகுதிக்குள் பாலின விகிதம்

அட்டவணை 3.16.1-b ஆய்வுப் பகுதியின் குழந்தை பாலின விகிதம்

வ.எண்	இடைப்பகுதி	கண்காணிப்பு பகுதியின் பாலின விகிதம் பெண்/ 1000 ஆண்
1	முதன்மை மண்டலம் (0-3 கிமீ)	896
2	இரண்டாம் நிலை மண்டலம் (3-7 கிமீ)	937
3	மூன்றாம் நிலை மண்டலம் (7-10 கிமீ)	1006

Child Sex Ratio of the study area



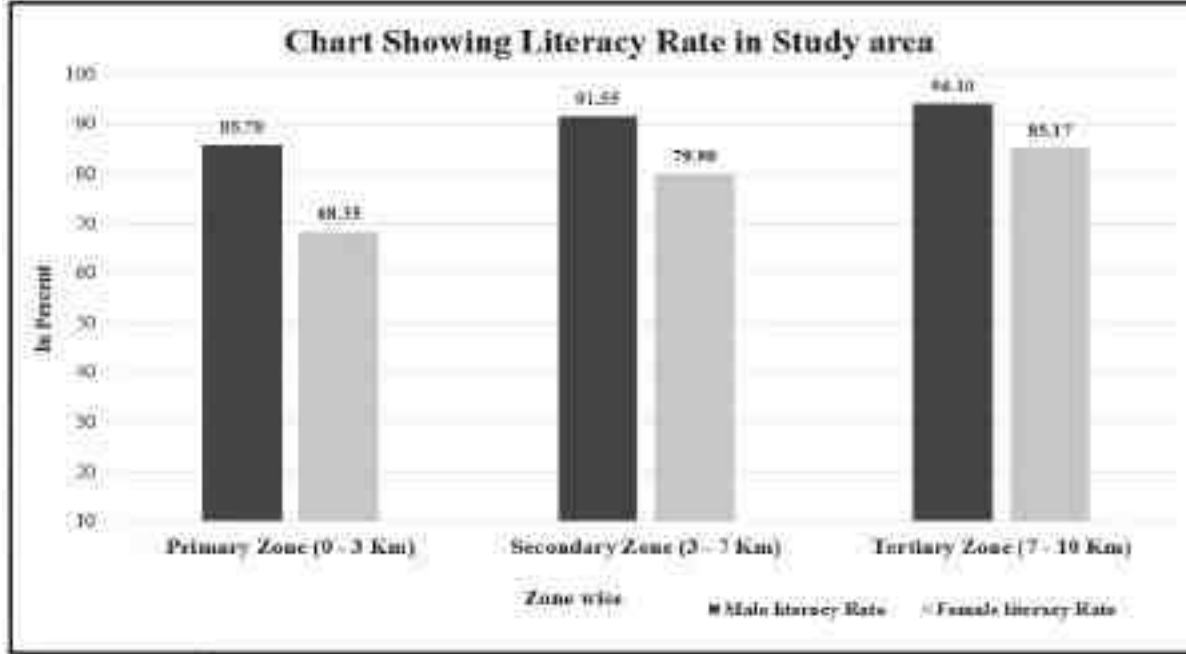
படம் 3.16.2-b குழந்தை பாலின விகிதம் 10 கிமீ ஆய்வு பகுதிக்குள்

3.17 கண்காணிப்பு பகுதியில் எழுத்தறிவு விகிதம்

எழுத்தறிவு விகிதம் என்பது ஒரு நாட்டில் எழுத படிக்கும் திறன் கொண்டவர்களின் சதவீதமாகும். கல்வியறிவு நிலைகளின் பகுப்பாய்வு ஆய்வுப் பகுதியில் செய்யப்படுகிறது. ஆய்வுப் பகுதியின் 10 கிமீ சுற்றளவு 2011 ஆம் ஆண்டு மக்கள்தொகை கணக்கெடுப்பின்படி 87.84% கல்வியறிவு விகிதத்தை நிரூபிக்கிறது. ஆய்வுப் பகுதியில் ஆண்களின் கல்வியறிவு விகிதம் 92.92% ஆக உள்ளது, அதேசமயம் சமூக மாற்றத்திற்கான முக்கிய குறிகாட்டியாக இருக்கும் பெண்களின் கல்வியறிவு விகிதம் கவனிக்கப்படுகிறது. 82.71% மக்கள் தொகை கணக்கெடுப்பு தரவு 2011. இது கண்காணிப்பு பகுதியில் கவனம் செலுத்த வேண்டும் மற்றும் கல்வியில் கவனம் செலுத்தும் மேலும் வளர்ச்சியை மேம்படுத்த வேண்டும். (அட்டவணை எண் 3.17.1).

அட்டவணை 3.17.1 ஆய்வுப் பகுதியின் எழுத்தறிவு விகிதம்

மண்டலம்	கிராமங்களின் எண்	ஆண்களின் எழுத்தறிவு மக்கள் தொகை	ஆண்களின் கல்வியறிவு விகிதம்	பெண் எழுத்தறிவு மக்கள் தொகை	பெண் கல்வியறிவு விகிதம்	மொத்த எழுத்தறிவு	மொத்த எழுத்தறிவு விகிதம்
முதன்மை மண்டலம் (0 - 3 கிமீ)	3	1478	85.78	1202	68.33	2680	76.97
இரண்டாம் நிலை மண்டலம் (3 - 7 கிமீ)	13	9777	91.55	8576	79.90	18353	85.71
மூன்றாம் நிலை மண்டலம் (7 - 10 கிமீ)	11	21509	94.10	19113	85.17	40622	89.68
கண்காணிப்பு பகுதி (0-10 கிமீ)	27	32764	92.92	28891	82.71	61655	87.84



3.18 குடும்ப அளவு

குடும்பத்தின் அளவு, குடும்ப செயல்பாடு, வள நுகர்வு, மொத்த வருமானம் மற்றும் அவற்றின் செலவு முறை ஆகியவற்றை விவரிக்கிறது. மக்கள்தொகை கணக்கெடுப்பு 2011 தரவு, இந்த குடும்பங்களில் பெரும்பாலானவர்கள் 4 உறுப்பினர்களைக் கொண்ட குடும்ப அளவைக் கொண்டுள்ளனர், குடும்பத்தின் அளவை அறிந்துகொள்வது, எவ்வளவு வள நுகர்வு ஏற்படுகிறது மற்றும் ஆண்டு வருமானம் உருவாக்கப்பட்டு செலவழிக்கப்படுகிறது என்பதற்கான நியாயமான புரிதலை அளிக்கிறது.

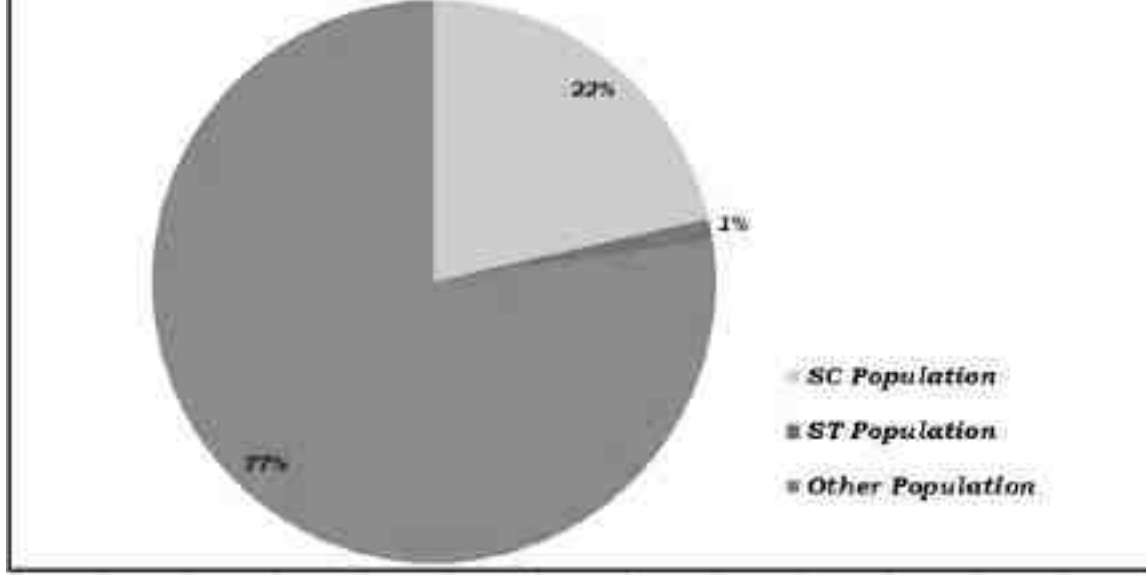
3.19 பாதிக்கப்படக்கூடிய குழு

ஒரு செயல் திட்டத்தை உருவாக்கும் போது, ஒதுக்கப்பட்ட மற்றும் பாதிக்கப்படக்கூடிய குழுக்களின் கீழ் வரும் மக்களைக் கண்டறிவது மிகவும் முக்கியமானது மற்றும் செயல் திட்டங்களை உருவாக்கும் போது இந்த குழுக்களுக்கு சிறப்பு கவனம் செலுத்தப்பட வேண்டும். அவர்களுக்காக சிறப்பு ஏற்பாடுகள் செய்யப்பட வேண்டும். கவனிக்கப்பட்ட கிராமங்களில் அட்டவணை சாதி (SC) மக்கள் தொகை 26.9% மற்றும் பட்டியல் பழங்குடி மக்கள் தொகை 0.14%, மற்ற மக்கள் தொகை 72.92% மொத்த ஆய்வு பகுதியில் உள்ளது.

அட்டவணை 3.19.1 ஆய்வு பகுதியின் பாதிக்கப்படக்கூடிய குழுக்கள்

மண்டலம்	கிராமங்களின் எண்	பாதிக்கப்படக்கூடிய குழுக்கள்					
		எஸ்சி மக்கள் தொகை	%	ST மக்கள் தொகை	%	பிற மக்கள் தொகை	%
முதன்மை மண்டலம் (0 - 3 கிமீ)	3	1551	38.69	0	0.00	2458	61.31
இரண்டாம் நிலை மண்டலம் (3 - 7 கிமீ)	13	8879	36.41	37	0.15	15470	63.44
மூன்றாம் நிலை மண்டலம் (7 - 10 கிமீ)	11	10972	21.49	71	0.14	40002	78.37
மொத்த பரப்பளவு (10 கிமீ)	27	21402	26.94	108	0.14	57930	72.92

Chart Showing Vulnerable Groups in the Study Area



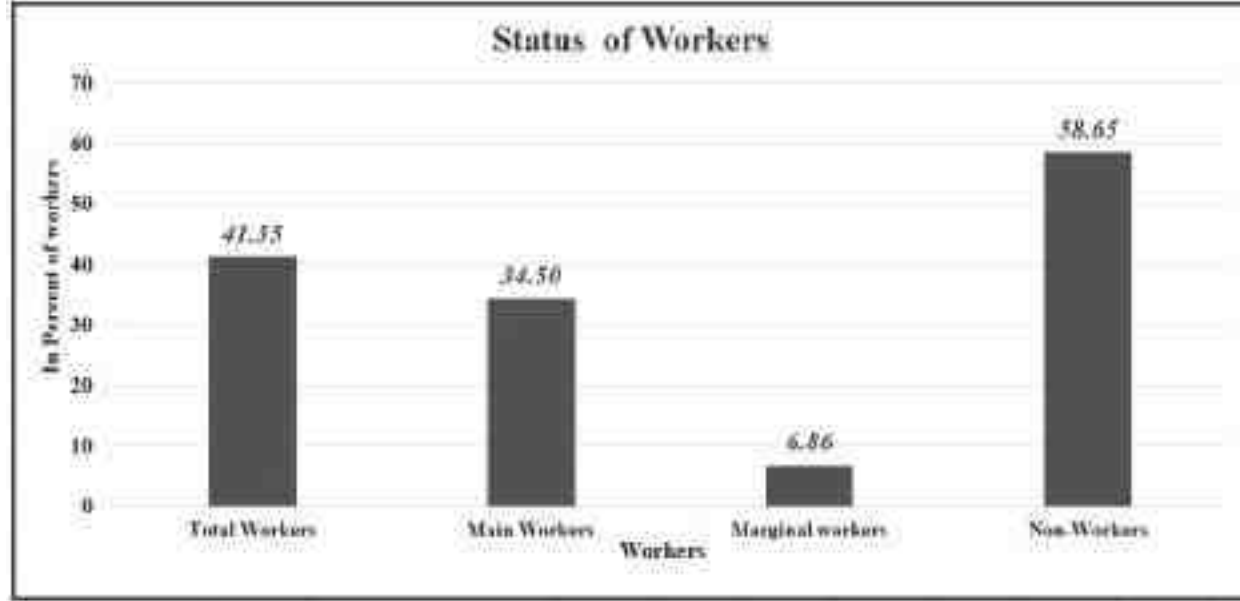
3.20 பொருளாதார நடவடிக்கைகள்

ஒரு பகுதியின் பொருளாதாரம் அப்பகுதியில் உள்ள மக்களின் தொழில் முறை மற்றும் வருமான மட்டத்தால் வரையறுக்கப்படுகிறது. ஆய்வுப் பகுதியில் வசிப்பவர்களின் தொழில் அமைப்பு பணி வகையைக் குறிப்புடன் ஆய்வு செய்யப்படுகிறது. மக்கள் தொகையானது தொழில் வாரியாக மூன்று பிரிவுகளாகப் பிரிக்கப்பட்டுள்ளது, அதாவது மொத்தத் தொழிலாளர்கள், முக்கியத் தொழிலாளர்கள் மற்றும் தொழிலாளர் அல்லாதவர்கள். முக்கிய தொழிலாளர்களில் விவசாயிகள், விவசாயத் தொழிலாளர்கள், வீட்டுத் தொழில் மற்றும் பிற சேவைகளில் ஈடுபடுபவர்கள் அடங்குவர். தொழிலாளர்கள் அல்லாதவர்களில், மாணவர்கள், ஓய்வு பெற்றவர்கள், சார்ந்திருப்பவர்கள், பிச்சைக்காரர்கள், அலைந்து திரிபவர்கள் போன்ற ஊதியம் இல்லாத வீட்டுக் கடமைகளில் ஈடுபடுபவர்கள், நிறுவன உறவினர்கள் அல்லது மேற்கூறிய வகைகளின் கீழ் வராத மற்ற அனைத்து தொழிலாளர் அல்லாதவர்களும் அடங்குவர்.

அட்டவணை 3.20.1 ஆய்வு பகுதியின் வேலை சக்தியைக் காட்டுகிறது

மண்டலம்	கிராமங்களின் எண்	கிராமங்களின் எண்	%	முக்கிய தொழிலாளர்கள்	%	விளிம்புநிலை தொழிலாளர்கள்	%	வேலை செய்யாதவர்கள்	%
முதன்மை மண்டலம் (0 - 3 கிமீ)	3	1968	49.09	927	23.12	1041	25.97	2041	50.91
இரண்டாம் நிலை மண்டலம் (3 - 7 கிமீ)	13	10309	42.27	8151	33.42	2158	8.85	14077	57.73
மூன்றாம் நிலை மண்டலம் (7 - 10 கிமீ)	11	20573	40.30	18325	35.90	2248	4.40	30472	59.70
கண்காணிப்பு பகுதி (10 கிமீ)	27	32850	41.35	27403	34.50	5447	6.86	46590	58.65

மொத்த உழைக்கும் மக்கள்தொகையில், முக்கிய தொழிலாளர்களின் சதவீதம் 34.5% ஆகவும், 6.86% விளிம்புநிலை தொழிலாளர்கள் எனவும் மேலே உள்ள அட்டவணை காட்டுகிறது. ஆய்வுப் பகுதியில் பணிபுரிபவர்களின் எண்ணிக்கை 41.35% மற்றும் வேலை செய்யாத மக்கள் தொகை 58.65% ஆகும். கணக்கெடுப்பில் இருந்து பெறப்பட்ட தரவுகளின்படி (தொழில் கட்டமைப்பில் முன்பு குறிப்பிட்டது போல) இவர்களில் பெரும்பாலோர் ஆண்டின் முக்கிய காலத்திற்கு பணியமர்த்தப்பட்டுள்ளனர். மேலும், இயற்கையான சூழலைக் குறிப்பிடுவது நிலையான வணிகத்தைக் கண்டுபிடிப்பதில் மக்களைக் கட்டுப்படுத்துகிறது, குறிப்பிட்ட மாதங்களுக்கு மட்டுமே செய்யப்படுகிறது. எனவே, முன்மொழியப்பட்ட திட்டம் அவர்கள் பதிவுசெய்து, வாழ்வாதாரத்தைப் பெறுவதற்கு சாத்தியமான வெளிப்பாடாகச் செயல்படும்.



3.21 உள்கட்டமைப்பு தளம்

பௌதீக உள்கட்டமைப்பு வசதிகளின் சிறந்த நெட்வொர்க் (கட்டமைக்கப்பட்ட மற்றும் சாலைகள், நீர்ப்பாசனம், மின்சாரம் மற்றும் சமூக உள்கட்டமைப்பு ஆதரவு, அதாவது சுகாதாரம் மற்றும் கல்வி, நீர் மற்றும் சுகாதாரம் ஆகியவை கிராமப்புற பொருளாதாரத்தின் வளர்ச்சிக்கு அவசியம்.

அடிப்படைக் கணக்கெடுப்பு மற்றும் ஆய்வுப் பகுதியின் மக்கள் தொகைக் கணக்கெடுப்புத் தரவுகளின் அடிப்படையில் அப்பகுதியில் உள்ள உள்கட்டமைப்பு வசதிகள் பற்றிய மதிப்பாய்வு செய்யப்பட்டது. இப்பகுதியில் உள்ள உள்கட்டமைப்பு வசதிகள் அடுத்தடுத்த பிரிவுகளில் விவரிக்கப்பட்டுள்ளன.

□ நிர்வாக அலுவலகங்கள் தமிழ்நாடு, தூத்துக்குடி மாவட்டத்தில் (8 கிமீ-எஸ்இ) உள்ளூர் போக்குவரத்து மூலம் அமைந்துள்ள இடத்திலிருந்து அமைந்துள்ளது. சுரங்க குத்தகை எல்லையில் இருந்து அர்னான் நதியின் தெற்குப் பக்கம் 3 கிமீ-எஸ் மற்றும் பெருங்குளம் ஏரி 17 கிமீ-தெற்குப் பக்கம் சுரங்க குத்தகை எல்லையிலிருந்து.

□ தட்டுப்பாறை கிராமம் (NW-2.0 கிமீ), அரசு தொடக்கப் பள்ளி, கைலாசபுரம் கிராமம் (SE-6 கிமீ), நீ பிரசன்னா மேல்நிலைப் பள்ளி, தூத்துக்குடி, அரசு மேல்நிலைப் பள்ளி, சொரிஸ்புரம் கிராமம் (SE-8 கிமீ), அரசு உயர்நிலைப் பள்ளியின் இருப்பு. மேல்நிலைப் பள்ளி, ராமச்சந்திரபுரம் கிராமம் (S-9km), ஓட்டப்பிடாரம், ஸ்ரீவைகுண்டம் மற்றும் தூத்துக்குடி தாலுகாக்கள் பல முன் தொடக்கப் பள்ளி, தொடக்கப் பள்ளி, பொறியியல் கல்லூரி மற்றும் பயிற்சி நிறுவனம் ஆகியவை ஆய்வுப் பகுதியில் காணப்படுகின்றன.

□ புதியம்புத்தூர் PHC (6km-N), புதுக்கோட்டை கிராமம் அரசு PHC (8km-SE), மடத்தூர் PHC (7.5km-E), அரசு மருத்துவமனை, சவரிமங்கலம் கிராமம் (6km-NW) அரசு மருத்துவமனை போன்ற தாங்கல் மண்டல பகுதியில் உள்ள சுகாதார வசதிகள், தூத்துக்குடி, ஸ்ரீவைகுண்டம் அரசு மருத்துவமனை மற்றும் தூத்துக்குடி தாலுகாக்கள். பிற தனியார் கிளினிக்குகள் மற்றும் மருந்தகங்கள் இடையக மண்டலத்தில் உள்ளன.

3.22. ஆய்வுப் பகுதியில் உள்ள பிற சிக்கல்கள்

1. நிலத்தின் காடழிப்பு (மரங்கள் அல்லது செடிகளை வெட்டுதல் போன்றவை)
2. விவசாய நிலம் குறைகிறது
3. பாதிக்கப்படக்கூடிய குழுக்களிடையே அவர்களின் நலனுக்கான விழிப்புணர்வு இல்லாமை
4. மையப் பகுதிக்கு மருத்துவ/மருத்துவமனை வசதிகள் மற்றும் PHC தேவை
5. ஒவ்வொரு கிராமத்திலும் திடக்கழிவு ஊசி மூலம் சுற்றுப்புறச் சுத்தம்.
6. துணை சுகாதார பராமரிப்பு மையங்களுடன் மருத்துவமனை வசதிகளை செயல்படுத்துதல்.
7. பொது கழிப்பறை ஆண்கள் மற்றும் பெண்கள் தனித்தனியாக சரியான வடிகால் அமைப்பு தேவை.
8. கண்ணிவெடி வாகனங்கள் (டிப்பர் லாரி) செல்லும் போது சாலை சேதத்தை தவிர்க்கவும்.
9. தூசி உமிழ்வின் போது நீர் மாசுபடுவதைத் தவிர்க்க, சுரங்கப் பொருட்களை ஏற்றும் போது தெளிப்பான் தண்ணீரைப் பயன்படுத்தவும்.
10. அர்னான் ஆறு, ஏரி, குளம் போன்ற நீர்நிலைகள் தூசி உமிழ்வைத் தவிர்க்கின்றன.

3.23 விளக்கம்

தரவுகளின் அடிப்படையில், பின்வரும் அனுமானங்களை வரையலாம்:

□ ஆய்வுப் பகுதியில் மொத்த எழுத்தறிவு விகிதம் 88%.

□ கண்காணிப்பு பகுதியில் சராசரி கல்வி வசதிகள் இருந்தன. கல்வியானது ஆரம்ப மற்றும் நடுத்தர மட்டத்திற்கு மட்டுப்படுத்தப்பட்டுள்ளது என்பதை ஒட்டுமொத்த நிலை சித்தரிக்கிறது.

□ கண்காணிப்பு பகுதியின் மொத்த மக்கள்தொகையில் அட்டவணைப் பழங்குடி சமூகம் 0.14% ஆகவும், பட்டியல் சாதியினர் 26.94% ஆகவும் உள்ளனர்.

□ மற்ற மக்கள்தொகை ஆய்வுப் பகுதியின் மொத்த மக்கள்தொகையில் 72.9% ஆகும்.

□ ஆய்வுப் பகுதி தாலுகா/கிராம சாலையால் நன்கு இணைக்கப்பட்டுள்ளது.

□ ஆய்வுப் பகுதி ஆரம்ப நிலை சுகாதார வசதிகள் இல்லை.

□ மேற்கூறிய உண்மைகளைக் கருத்தில் கொண்டு, முன்மொழியப்பட்ட திட்டம் அப்பகுதியில் சமூக-பொருளாதார மேம்பாட்டு நடவடிக்கைகளை மேம்படுத்தும், எனவே நேர்மறையான தாக்கத்தை ஏற்படுத்தும்.

□ ஆய்வுப் பகுதியில் மொபைல் இணைப்பு உள்ளது.

3.24 பரிந்துரை மற்றும் பரிந்துரைகள்

கிராம அபிவிருத்தி திட்டங்கள் கிராம சபை மூலம் சமூகத்துடன் கலந்தாலோசித்து செய்யப்படுகிறது; இவை சமூகத்தின் தேவைகளை நிவர்த்தி செய்வதாக தோன்றுகிறது. எவ்வாறாயினும், செயல்படுத்தும் கட்டத்தில், இந்த திட்டங்கள் பெரும்பாலும் போதுமான நிதியின் சிக்கல், சரியான திட்டமிடல் இல்லாமை, ஊழல், கந்து வட்டி மற்றும் அரசியல் நிகழ்ச்சி நிரல்களால் நிறைந்துள்ளன என்பதை கவனத்தில் கொள்ளலாம். எனவே அரசாங்க நடவடிக்கைகளுடன் ஒன்றிணைவதற்கான நோக்கத்தைக் கண்டறியும் போது, நடைமுறைப்படுத்துவதற்கான யதார்த்தமான சாத்தியக்கூறுகளைக் கண்டறிவதில் கவனமாக இருக்க வேண்டும்.

□ பெண்கள் அதிகாரமளித்தல்- வீட்டு அடிப்படையிலான வருமானம் உருவாக்கும் நடவடிக்கைகள், தொழிற்பயிற்சி திட்டங்கள் மற்றும் கல்வியறிவு விகிதத்தை அதிகரிப்பதற்கான பொதுவான கல்வி மையம்.

□ கல்வி - இலவச சீருடை, பொது அறைகள் மற்றும் நூலகம் கட்டுதல், கணினி கல்வி மற்றும் உடற்கல்வி, பெண்களுக்கான கூடுதல் பள்ளிகள், பள்ளிகளில் தளபாடங்கள் மற்றும் உபகரணங்கள், ஏற்கனவே உள்ள பள்ளி உள்கட்டமைப்பை மேம்படுத்துதல்.

□ விவசாயம்/கால்நடை - விவசாய நடைமுறைகள், மின்சார இணைப்புகள், மேம்படுத்தப்பட்ட கருவிகள் மற்றும் உபகரணங்களை வாங்குவதற்கான உதவி, திறன் மேம்பாடு, வழங்கல் மற்றும்/அல்லது சிறந்த பல்வேறு விதைகள் பற்றிய அறிவு, மேய்ச்சல் நில மேம்பாடு மற்றும் கால்நடை வளர்ப்பு மற்றும் கால்நடை மருத்துவரின் வசதி போன்ற உள்கட்டமைப்பு.

□ சுகாதாரம் - கிராமங்களின் சுகாதார நிலைமைகளை மேம்படுத்துதல், கழிவுறைகள் கட்டுவதற்கான உதவி, வடிகால் அமைப்பை மேம்படுத்துதல், சுகாதார முகாம்கள் மற்றும் கோவிட்-19, மலேரியா, டைபாய்டு, காசநோய், மஞ்சள் காய்ச்சல் மற்றும் நிமோனியா போன்ற நோய்களுக்கான விழிப்புணர்வு பிரச்சாரங்கள். PHC மற்றும் அங்கன்வாடி மையங்களை பழுது பார்த்தல்.

□ மாற்றுத்திறனாளிகள் - சிறப்புக் கல்விக்கான மையம் நிறுவுதல், ஊனமுற்றோர் குறித்து சமூகத்தின் விழிப்புணர்வு மற்றும் அரசின் திட்டங்கள் குறித்த விழிப்புணர்வு.

□ ஒரு செயல் திட்டத்தை உருவாக்கும் போது, ஒதுக்கப்பட்ட மற்றும் பாதிக்கப்படக்கூடிய குழுக்களின் கீழ் வரும் மக்களைக் கண்டறிவது மிகவும் முக்கியமானது. எனவே செயல் திட்டங்களை உருவாக்கும் போது சிறப்பு ஏற்பாடுகளுடன் இந்த குழுக்களுக்கு சிறப்பு கவனம் செலுத்த முடியும்.

□ இணைப்பு - பிராந்தியத்திற்கு எளிதாக அணுகுவதற்கான போக்குவரத்து இணைப்பு.

3.25 முடிவு

சுற்றியுள்ள பகுதியில் உத்தேச சாதாரண கல் மற்றும் கிராவல் குவாரி திட்டத்தின் தாக்கங்களை மதிப்பிடுவதற்கு, தளத்தின் வட்டாரத்தில் சுற்றுச்சூழல் தரத்தின் அடிப்படை நிலையை மதிப்பிடுவது இன்றியமையாதது. எனவே மேலத்தட்டப்பாறை சாதாரண கல் மற்றும் ஜல்லி குழும் குவாரியானது சுற்றுச்சூழலை பாதுகாக்க போதுமான கட்டுப்பாட்டு நடவடிக்கைகளை மேற்கொள்வதோடு, ஆய்வுப் பகுதிகளின் வளர்ச்சிக்கும் பங்களிக்கும் என்பதால், ஆய்வுப் பகுதியின் தற்போதைய சுற்றுச்சூழல் நிலை திட்டத்தால் பாதிக்கப்படாது என்று முடிவு செய்யலாம்.

ஆய்வுப் பகுதியின் சமூகப் பொருளாதார/மக்கள்தொகை நிலை, அந்தப் பகுதியின் பொருளாதாரம் மற்றும் உள்கட்டமைப்பு மேம்பாட்டில் மேலும் முன்னேற்றம் தேவை என்பதை வெளிப்படுத்துகிறது. எனவே முன்மொழியப்பட்ட திட்டத்தால் ஆய்வுப் பகுதியின் தற்போதைய அடிப்படை சூழல் நிலை பாதிக்கப்படாது என்று முடிவு செய்யலாம்.

முன்மொழியப்பட்ட திட்டம், அப்பகுதியில் உள்ள வேலை வாய்ப்பை மேம்படுத்துவதன் மூலம், உள்ளூர் மக்களுக்கு முன்னுரிமை வேலைகளை வழங்குவதை நோக்கமாகக் கொண்டது மற்றும் அதையொட்டி சமூக தரத்தை மேம்படுத்தும்.

அத்தியாயம் 4: எதிர்பார்க்கப்பட்ட சுற்றுச்சூழல் தாக்கங்கள் மற்றும் தணிப்பு நடவடிக்கைகள்

4.0 பொது தகவல்

முன்மொழியப்பட்ட சுரங்க நடவடிக்கையின் காரணமாக பல்வேறு சுற்றுச்சூழல் பண்புகளில் நேரடியாகவும் மறைமுகமாகவும் சுற்றுச்சூழல் பாதிப்புகள், செயல்பாட்டு மற்றும் பிந்தைய செயல்பாட்டின் போது சுற்றியுள்ள சூழலில் உருவாக்கப்படும். கனிம வைப்புகளின் நிகழ்வு, குறிப்பிட்ட தளம், அவற்றின் சுரண்டல், பெரும்பாலும், சூழல் நட்பு செயல்பாட்டைத் தவிர அனுமதிக்காது. நிலையான வளர்ச்சியை உறுதிசெய்யும் வகையில் சுற்றுச்சூழல் சமநிலையை பராமரிக்கும் வகையில் முறைகள் தேர்ந்தெடுக்கப்பட வேண்டும்.

சுரங்க நடவடிக்கையுடன் சுற்றுச்சூழலைத் தக்கவைக்க, தற்போதுள்ள சுற்றுச்சூழல் சூழ்நிலையில் ஆய்வுகளை மேற்கொள்வது மற்றும் பல்வேறு சுற்றுச்சூழல் கூறுகளின் தாக்கத்தை மதிப்பிடுவது அவசியம். நிலையான வளங்களைப் பிரித்தெடுப்பதற்கான பொருத்தமான மேலாண்மைத் திட்டங்களை உருவாக்க இது உதவும்.

சுற்றுச்சூழல் தாக்க மதிப்பீட்டில் பின்வரும் அளவுருக்கள் முக்கியத்துவம் வாய்ந்தவை மற்றும் விரிவாக விவாதிக்கப்படுகின்றன

- நில சூழல்
- மண் சூழல்
- நீர் சூழல்
- காற்று சூழல்
- இரைச்சல் சூழல்
- சமூக பொருளாதார சூழல்
- உயிரியல் சூழல்

திட்ட தளத்தில் அடிப்படை சுற்றுச்சூழல் நிலையின் அடிப்படையில், பாதிக்கப்படக்கூடிய சுற்றுச்சூழல் காரணிகள் (தாக்கங்கள்) அடையாளம் காணப்பட்டு, அளவிடப்படுகின்றன மற்றும் மதிப்பிடப்படுகின்றன.

4.1 நிலச் சூழல்:

4.1.1 எதிர்பார்க்கப்பட்ட தாக்கம்

குவாரி செயல்பாட்டின் காரணமாக நிலச் சுற்றுச்சூழலில் எதிர்பார்க்கப்படும் முக்கிய தாக்கம் நிலப்பரப்பில் மாற்றம், நிலம் - பயன்பாட்டு முறை மாற்றம். பட்டா நிலத்தில் ஏற்கனவே உள்ள மற்றும் முன்மொழியப்பட்ட குவாரிகள் உட்பட மொத்த குவாரிகளின் மொத்த பரப்பளவு 7.03.5 ஹெக்டேர் ஆகும். குவாரியின் இறுதி ஆழம் 37 மீ முதல் 45 மீ வரை நிலத்தடி மட்டத்திற்கு கீழே மாறுபடும் மற்றும் நிலத்தடி நீர் மட்டத்தில் குறுக்கிடாது. திட்டம் குறிப்பிட்ட தளத்தில் உள்ளது.

□ நில பயன்பாடு மற்றும் நிலப்பரப்பில் நிரந்தர அல்லது தற்காலிக மாற்றம்.

□ நிலப்பரப்பில் மாற்றம்: சுரங்கத்தின் ஆயுட்காலத்தின் முடிவில் திட்டப் பகுதியின் நிலப்பரப்பு மாறும்.

□ கனரக வாகனங்கள் செல்வதால் சில நேரங்களில் விவசாய நிலங்கள், மனிதர்கள் வசிக்கும் இடங்களில் தூசி, சத்தம் போன்றவற்றால் பிரச்சனைகள் ஏற்படுவதுடன், போக்குவரத்து பாதிப்பும் ஏற்படுகிறது.

□ குழிகளால் நிலம் சீரழிவதால் மைய மண்டலத்தின் அழகியல் சூழல் பாதிக்கப்படலாம்.

□ மழைக்காலத்தில் மண் அரிப்பு மற்றும் வண்டல் நிறைந்த நீர் நீர் வழிகளில் நுழைவதற்கான சாத்தியத்தை அதிகரிக்கிறது.

□ சரியான கவனிப்பு எடுக்கப்படாவிட்டால், வெளிப்படும் வேலைப் பகுதியில் இருந்து கழுவினால், நீரின் ஓட்டம் மூச்சுத் திணறலாம் மற்றும் நீர் ஓட்டத்தின் வண்டல் மண்ணையும் ஏற்படுத்தும்.

4.1.2 தணிப்பு நடவடிக்கைகள்

• சுரங்க நடவடிக்கை படிப்படியாக தொகுதிகளில் கட்டுப்படுத்தப்படும் மற்றும் எக்ஸ்கவேஷன் படிப்படியாக மேற்கொள்ளப்படும்

பசுமை அரண் கட்டம் வாரியான வளர்ச்சி போன்ற பிற தணிப்பு நடவடிக்கைகளுடன்,

• குவாரி குழிகளைச் சுற்றிலும் மாலை வடிகால்கள் அமைத்தல் மற்றும் மழையின் போது நிலத்தடி நீரால் ஏற்படும் அரிப்பைத் தடுக்கவும் மற்றும் குழும பகுதிக்குள் பல்வேறு தேவைகளுக்காக புயல் நீரை சேகரிக்கவும் குறைந்த உயரத்தில் ஆயக்கமிக்க இடத்தில் தடுப்பு அணை கட்டுதல்.

• பாதுகாப்பு வலயத்திற்குள் எல்லையில் பசுமை அரண் மேம்பாடு. வெட்டியெடுக்கப்பட்ட குழியில் சேமிக்கப்படும் சிறிய அளவு தண்ணீர் பசுமைக்கு பயன்படுத்தப்படும்

• பயன்படுத்தப்படாத பகுதி, வெட்டியெடுக்கப்பட்ட குழிகளின் மேல் பெஞ்சுகள், பாதுகாப்புத் தடை போன்றவற்றில் அடர்த்தியான தோட்டம் மேற்கொள்ளப்படும்.

• கருத்தியல் நிலையில், குவாரியின் நில பயன்பாட்டு முறை பசுமை அரண் பகுதி மற்றும் தற்காலிக நீர்த்தேக்கமாக மாற்றப்படும்.

• அழகியல் அடிப்படையில், குவாரியைச் சுற்றியுள்ள இயற்கை தாவரங்கள் தக்கவைக்கப்படும் (உதாரணமாக, இடையகப் பகுதியில்,

• 7.5மீ, 10மீ மற்றும் 50மீ பாதுகாப்புத் தடை மற்றும் பிற பாதுகாப்பு வழங்கப்பட்டுள்ளது) இதனால் தூசி உமிழ்வைக் குறைக்க உதவும்.

• கருத்தியல் நிலையில் முறையான வேலி அமைக்கப்படும், தடுக்க 24 மணி நேரமும் பாதுகாப்பு போடப்படும்.

பொதுமக்கள் மற்றும் கால்நடைகளின் உள்ளார்ந்த நுழைவு

4.1.3 மண் சூழல்

4.1.4 மண் சூழலின் மீதான தாக்கம்

குத்தகைக்கு பயன்படுத்தப்பட்ட பகுதியானது வெற்று நிலப்பரப்பைக் காட்டுகிறது. இப்பகுதி மேற்குப் பக்கமாக மென்மையான சாய்வாக உள்ளது. இப்பகுதியின் உயரம் சராசரி கடல் மட்டத்திலிருந்து 380 மீ (அதிகபட்சம்) ஆகும். இப்பகுதி 2 மீ தடிமன் கொண்ட கிராவல் உருவாக்கத்தால் மூடப்பட்டுள்ளது. 2மீ (கிராவல் உருவாக்கம்) பிறகு பாரிய சார்னோக்கைட் காணப்படுகிறது, இது அருகில் இருக்கும் குவாரி குழியிலிருந்து தெளிவாக ஊகிக்கப்படுகிறது.

4.1.5 மண் பாதுகாப்பிற்கான தணிப்பு நடவடிக்கைகள்

□ இருப்பினும், மழைக் காலங்களில் மண் அரிப்பைக் கட்டுப்படுத்த, திட்டப் பகுதிகளைச் சுற்றி வண்டல் மண் பொறிகளைக் கொண்டு கார்லேண்ட் வாய்க்கால் அமைக்கப்படும்.

□ திட்டப் பகுதியின் சுற்றளவில் (அதாவது 7.5 மீ, 10 மீ மற்றும் 50 மீ பாதுகாப்புத் தடைகள்) பசுமை அரண் மேம்பாடு பிணைப்பு வலிமையை உறுதிசெய்து மண் அரிப்பைக் குறைக்கும்.

□ குவாரி நடவடிக்கைகளால் மண்ணின் தரம் பாதிக்கப்படாமல் இருக்க ஒவ்வொரு ஆறு மாதங்களுக்கும் மண் மாதிரி எடுக்கப்படும்.

4.2 நீர் சூழல்

4.2.1 எதிர்பார்க்கப்படும் தாக்கம்

குவாரியின் போது ரசாயனங்கள் அல்லது அபாயகரமான பொருட்களைப் பயன்படுத்தாததால், நீரின் தரத்தில் குவாரிகளால் ஏற்படும் பாதிப்புகள் அற்பமாக இருக்கும் என எதிர்பார்க்கப்படுகிறது. கிளஸ்டர் குவாரிகளில் குவாரிகள் 52m மீ – 47 மீ ஆழத்தில் காணப்படுவதால், குவாரி நடவடிக்கை நிலத்தடி நீர் மட்டத்தில் குறுக்கிடாது.

குவாரி பணி நீர்மட்டத்திற்கு மேல் மேற்கொள்ளப்படும். திட்டப் பகுதியில் மேற்பரப்பு நீர்நிலைகள் (ஓடைகள், கால்வாய், ஓடை போன்றவை) குறுக்கீடு இல்லை. மழைக்காலங்களில் மழைநீர் குவாரி குழியில் சேகரிக்கப்பட்டு, பின்னர் பசுமை வலய வளர்ச்சிக்கும், இழுத்துச் செல்லும் சாலைகளில் தெளிக்கும் நீருக்கும் பயன்படுத்தப்படும். திட்டப் பகுதியின் சாதாரண கல் செயலாக்கத்திற்கு வெளியே குவாரி குழி நீரை வெளியேற்ற எந்த முன்மொழிவும் இல்லை

அட்டவணை 4.1: திட்டத்திற்கான தண்ணீர் தேவை

P1

நோக்கம்	அளவு	ஆதாரம்
தூசி அடக்குமுறை	2.0 KLD	சுரங்க குழியில் தேங்கியுள்ள மழைநீர்/நீர்நிலை
பசுமை அரண் வளர்ச்சி	0.5 KLD	சுரங்க குழியில் தேங்கியுள்ள மழைநீர்/நீர்நிலை
அத்தியாவசிய தேவை	0.5 KLD	நீர்நிலைகள்
மொத்தம்	3.0 KLD	

P2

நோக்கம்	அளவு	ஆதாரம்
தூசி அடக்குமுறை	1.0 KLD	சுரங்க குழியில் தேங்கியுள்ள மழைநீர்/நீர்நிலை
பசுமை அரண் வளர்ச்சி	0.6 KLD	சுரங்க குழியில் தேங்கியுள்ள மழைநீர்/நீர்நிலை
அத்தியாவசிய தேவை	0.4 KLD	நீர்நிலைகள்
மொத்தம்	2.0 KLD	

ஆதாரம்: அங்கீகரிக்கப்பட்ட சுரங்கத் திட்டத்திற்கு முந்தைய சாத்தியக்கூறு அறிக்கை.

4.2.2 தணிப்பு நடவடிக்கைகள்

நீர் மேலாண்மைக்கு பின்வரும் தணிப்பு நடவடிக்கைகள் பரிந்துரைக்கப்படுகின்றன. கிளஸ்டர் குவாரிகளுக்கான நீர் மேலாண்மைக்கு பின்வரும் தணிப்பு நடவடிக்கைகள் பரிந்துரைக்கப்படுகின்றன, குவாரி குழியின் கீழ் பகுதியில் மழைநீர் சேகரிக்கப்பட்டு, மேற்பரப்பைத் திசைதிருப்புவதற்காக மாலை வடிகால்களை அமைத்து, 5 மீ (லி) x 5 மீ அளவுள்ள செட்டிங் டேங்குடன் இணைக்கப்படும். (w) x 3m (d) இடைநிறுத்தப்பட்ட திடப்பொருட்கள் ஏதேனும் இருந்தால் குடியேற அனுமதிக்கும். இந்த சேகரிக்கப்படும் நீர் மழை நீர் சேகரிப்பு அமைப்பாக செயல்படுவதோடு, தூசியை அடக்குவதற்கும், பசுமை மண்டல வளர்ச்சிக்கும் பயன்படும்.

ஆறு மாதங்களுக்கு ஒரு முறை குவாரி குழி நீர் மற்றும் அருகிலுள்ள கிராமங்களில் நிலத்தடி நீரின் தரம் குறித்து ஆய்வு செய்து, குவாரி நடவடிக்கைகளால் நீரின் தரம் பாதிக்கப்படாமல் பார்த்துக் கொள்ளப்படும்.

திட்டப் பகுதியில் வழங்கப்பட்டுள்ள தள அலுவலகம் மற்றும் சிறுநீர் கழிப்பறைகள்/கழிவறைகளில் இருந்து வீட்டு கழிவுநீர் செப்டிக் டேங்க் மூலம் வெளியேற்றப்படும், அதைத் தொடர்ந்து சோக் பிட் அமைப்பு.

தூசி அடக்குமுறை மற்றும் தோட்ட நோக்கங்களுக்காக வண்டல் உள்ளடக்கம் இல்லாத தெளிவான மற்றும் குடியேறிய நீர் மட்டுமே பயன்படுத்தப்படும்.

மழைக்காலத்திற்கு முன்னும் பின்னும் தூர்வாரும் பணி மேற்கொள்ளப்படும். குறிப்பாக மழைக்காலங்களில் நீர் தேங்கும் தொட்டி மற்றும் வாய்க்கால் வாராவாரம் சுத்தம் செய்யப்படும்.

டிப்பர்கள் & ஹெச்எம்எம் ஒரு நியமிக்கப்பட்ட இடத்தில் கழுவப்பட்டு, கழுவப்பட்ட நீர் வடிகால் வழியாக எண்ணெய் மற்றும் கிரீஸ் பொறியைக் கொண்ட ஒரு செட்டில்லிங் டேங்கிற்கு அனுப்பப்படும், தெளிவான நீர் மட்டுமே பசுமைப் பட்டையின் வளர்ச்சிக்கு மீண்டும் பயன்படுத்தப்படும்.

4.3 காற்று சூழல்

4.3.1. எதிர்பார்த்த தாக்கம்

□ சுரங்க நடவடிக்கையின் போது, தோண்டுதல், துளையிடுதல், வெடித்தல் மற்றும் பொருட்களின் போக்குவரத்து, குறிப்பிட்ட பொருள் (PM), சல்பர் டை ஆக்சைடு போன்ற வாயுக்கள், வாகன வெளியேற்றத்திலிருந்து நைட்ரஜன் ஆக்சைடுகள் போன்ற பல்வேறு நிலைகளில் முக்கிய காற்று மாசுபாடுகள் உள்ளன.

□ வெடிபொருளின் முழுமையற்ற வெடிப்பினால் ஏற்படும் நச்சு வாயுக்களின் உமிழ்வுகள் சில நேரங்களில் காற்றை மாசுபடுத்தலாம்.

□ சுரங்க நடவடிக்கைகளில் இருந்து வெளியேறும் தப்பியோடிய தூசி, தப்பியோடிய தூசிக்கு நேரடியாக வெளிப்படும் சுரங்கத் தொழிலாளர்கள் மீது விளைவை ஏற்படுத்தக்கூடும்.

□ அதே நேரத்தில், காற்றில் பரவும் தூசி நீண்ட தூரம் பயணித்து சுரங்க குத்தகை பகுதிக்கு அருகில் உள்ள கிராமங்களில் குடியேறலாம்.

4.3.1.1 அதிகரிக்கும் செறிவு மாடலிங்

வெளிப்படும் பகுதிகளின் காற்று அரிப்பு மற்றும் குவாரி செயல்பாட்டின் மூலம் உருவாகும் காற்றில் பரவும் துகள்கள் மற்றும் போக்குவரத்து முக்கியமாக PM10 & PM2.5 மற்றும் சல்பர் டை ஆக்சைடு (SO2) & நைட்ரஜன் ஆக்சைடுகள் (NOx) ஆகியவற்றின் வெளியேற்றம் / ஏற்றுதல் மற்றும் வாகனங்கள் திட்டப் பகுதியில் உள்ள காற்று மாசுபாட்டிற்கு, இழுத்துச் செல்லும் சாலைகளே காரணம்.

இதேபோல், சாதாரண கற்களை ஏற்றுதல் - இறக்குதல் மற்றும் கொண்டு செல்வது, வெளிப்படும் பகுதியின் காற்று அரிப்பு மற்றும் இலகுரக வாகனங்களின் இயக்கம் ஆகியவை மாசுபாட்டிற்கு காரணமாகின்றன. இது திட்டப் பகுதியைச் சுற்றியுள்ள சுற்றுப்புற காற்று சூழலில் தாக்கத்தை ஏற்படுத்துகிறது.

இந்த குவாரி செயல்பாட்டின் காரணமாக எதிர்பார்க்கப்படும் அதிகரிக்கும் செறிவு மற்றும் திட்டப் பகுதியைச் சுற்றி 500 மீட்டருக்குள் குவாரி நடவடிக்கைகளால் உமிழ்வு நிகர அதிகரிப்பு ஆகியவை AERMOD மென்பொருளைப் பயன்படுத்தி திறந்த குழி மூல மாதிரியாக்கம் மூலம் கணிக்கப்படுகிறது.

நில மேம்பாட்டு கட்டம், சுரங்க செயல்முறை மற்றும் போக்குவரத்து ஆகியவற்றின் போது சுரங்கம் மற்றும் அதனுடன் தொடர்புடைய செயல்பாடுகளால் காற்று சுற்றுச்சூழலின் தாக்கம் ஏற்படுகிறது. சல்பர் டை ஆக்சைடு (SO₂), தோண்டுதல்/ஏற்றுதல் கருவிகள் மற்றும் போக்குவரத்து சாலைகளில் செல்லும் வாகனங்கள் ஆகியவற்றின் காரணமாக நைட்ரஜனின் ஆக்சைடுகள் (NO_x) வெளியேற்றம் மிகக் குறைவு. ஏற்றுதல் - சாதாரண கல் இறக்குதல் மற்றும் போக்குவரத்து, வெளிப்படும் பகுதியின் காற்று அரிப்பு மற்றும் இலகுரக வாகனங்களின் இயக்கம் ஆகியவை சுரங்க நடவடிக்கைகளில் முக்கிய மாசுபடுத்தும் ஆதாரமாக இருக்கும். முன்மொழியப்பட்ட குவாரிகளின் ஒட்டுமொத்த உற்பத்தியை கருத்தில் கொண்டு காற்று சுற்றுச்சூழலில் ஏற்படும் பாதிப்புகளின் கணிப்பு மேற்கொள்ளப்பட்டுள்ளது. AERMOD மென்பொருளில் திறந்த குழி மூல மாடலிங் மூலம் காற்று சூழல் மற்றும் உமிழ்வுகளில் நிகர அதிகரிப்பு.

4.3.2.1 உமிழ்வு மதிப்பீடு

உமிழ்வு காரணி என்பது ஒரு பிரதிநிதித்துவ மதிப்பாகும், இது வளிமண்டலத்தில் வெளியிடப்பட்ட மாசுபாட்டின் அளவை அந்த மாசுபடுத்தியின் வெளியீட்டோடு தொடர்புடைய செயலுடன் தொடர்புபடுத்த முயற்சிக்கிறது.

உமிழ்வு மதிப்பீட்டிற்கான பொதுவான சமன்பாடு:

$$E = A \times EF \times (1-ER/100)$$

இதில்:

E = உமிழ்வுகள்;

A = செயல்பாட்டு விகிதம்;

EF = உமிழ்வு காரணி, மற்றும்

ER = ஒட்டுமொத்த உமிழ்வு குறைப்பு திறன், %

முன்மொழியப்பட்ட சுரங்க நடவடிக்கையானது தரை தயாரிப்பு, எக்ஸ்கவேட்டர், சாதாரண கல்லைக் கையாளுதல் மற்றும் போக்குவரத்து போன்ற பல்வேறு செயல்பாடுகளை உள்ளடக்கியது. சுரங்க AP-42க்கான USEPA- உமிழ்வு மதிப்பீட்டு தொழில்நுட்ப கையேடு அடிப்படையில் இந்த நடவடிக்கைகள் முறையாக பகுப்பாய்வு செய்யப்பட்டு, வளிமண்டலத்தில் சாத்தியமான உமிழ்வுகளை வரவழைத்து மதிப்பிடப்பட்ட உமிழ்வுகள் அட்டவணை 4-2 இல் கொடுக்கப்பட்டுள்ளன.

அட்டவணை 4.2: PM₁₀க்கு மதிப்பிடப்பட்ட உமிழ்வு விகிதம்

செயல்பாடு	மூல வகை	P1	P2	அலகு
துளையிடுதல்	புள்ளி ஆதாரம்	0.112162663	0.128445598	g/s
வெடித்தல்	புள்ளி ஆதாரம்	0.004293941	0.008456888	g/s
கனிம ஏற்றுதல்	புள்ளி ஆதாரம்	0.045678405	0.047880410	g/s
சுரங்க சாலை	வரி ஆதாரம்	0.002502843	0.00251528	g/s/m

மொத்த சுரங்கம்	பகுதி ஆதாரம்	0.045755648	0.047844906	g/s
----------------	--------------	-------------	-------------	-----

அட்டவணை 4.3: SO2 க்கான மதிப்பிடப்பட்ட உமிழ்வு விகிதம்

செயல்பாடு	மூல வகை	P1	P2	அலகு
மொத்த சுரங்கம்	பகுதி ஆதாரம்	0.001339738	0.002074398	g/s

அட்டவணை 4.4: NOX க்கான மதிப்பிடப்பட்ட உமிழ்வு விகிதம்


செயல்பாடு	மூல வகை	P1	P2	அலகு
மொத்த சுரங்கம்	பகுதி ஆதாரம்	0.000042532	0.000067853	g/s

4.3.2 கணக்கீடு மற்றும் மாதிரி விவரங்களின் கட்டமைப்பின் வேலை


மேற்கூறிய உள்ளீடுகளைப் பயன்படுத்துவதன் மூலம், குவாரி நடவடிக்கைகளால் நிலத்தடி செறிவுகள், சுற்றுப்புற காற்றின் தரம் மற்றும் ஆய்வுப் பகுதியில் ஏற்படும் தாக்கத்தின் அதிகரிப்பு செறிவு ஆகியவற்றை அறிய மதிப்பிடப்பட்டுள்ளது. ஏற்பிகளின் மீது காற்று மாசுபடுத்திகளின் விளைவு மாசுபடுத்திகளின் செறிவு மற்றும் வளிமண்டலத்தில் அவற்றின் பரவல் ஆகியவற்றால் பாதிக்கப்படுகிறது. காற்று தர மாதிரியாக்கம் என்பது காற்று மாசுக்கட்டுப்பாட்டு நடவடிக்கைகளை முன்னறிவித்தல், திட்டமிடுதல் மற்றும் மதிப்பீடு செய்தல் மற்றும் ஒழுங்குமுறை தரநிலைகளை பூர்த்தி செய்வதற்கான உமிழ்வு கட்டுப்பாட்டிற்கான தேவைகளை அடையாளம் காண்பது மற்றும் குவாரி நடவடிக்கைகளால் ஏற்படும் பாதிப்பைக் குறைக்கும் தணிப்பு நடவடிக்கைகளைப் பயன்படுத்துவதற்கான ஒரு முக்கியமான கருவியாகும். சஸ்பெண்டட் பார்ட்டிகுலேட் மேட்டர் (SPM) என்பது குவாரி நடவடிக்கைகளின் போது ஏற்படும் முக்கிய மாசுபாடு ஆகும். எக்ஸ்கவேட்டர், துளையிடுதல், வெடித்தல் (எப்போதாவது), போக்குவரத்தின் போது வாகனங்களை ஏற்றுதல் மற்றும் இயக்கம் ஆகியவற்றின் தாக்கம் மற்றும் காற்றின் வேகம், காற்றின் திசை, வெப்பநிலை, மழைப்பொழிவு, ஈரப்பதம் மற்றும் மேக மூட்டம் போன்ற வானிலை அளவுருக்கள் ஆகியவை கணிப்பில் அடங்கும்.

பல்வேறு இடங்களில் ஒவ்வொரு ஏற்பியிலும் தனித்தனியாக தாக்கத்தை மதிப்பிடுவதற்கு மூலத்தைச் சுற்றி 10 கிமீ தொலைவில் தாக்கம் கணிக்கப்பட்டது மற்றும் திட்ட தளத்தில் அதிகபட்ச அதிகரிக்கும் GLC மதிப்பு. குறைந்த மற்றும் மிதமான காற்றின் வேகம் காரணமாக PM10 இன் அதிகபட்ச தாக்கம் மூலத்திற்கு அருகில் காணப்பட்டது. ஒருங்கிணைந்த தாக்கங்கள் காரணமாக PM10 இன் மொத்த ஜிஎஸ்சியை கணிக்க முன்மொழியப்பட்ட தளத்தில் கண்காணிக்கப்பட்ட அடிப்படை வரி தரவுகளில் PM10 இன் அதிகரிப்பு மதிப்பு மிகைப்படுத்தப்பட்டது.

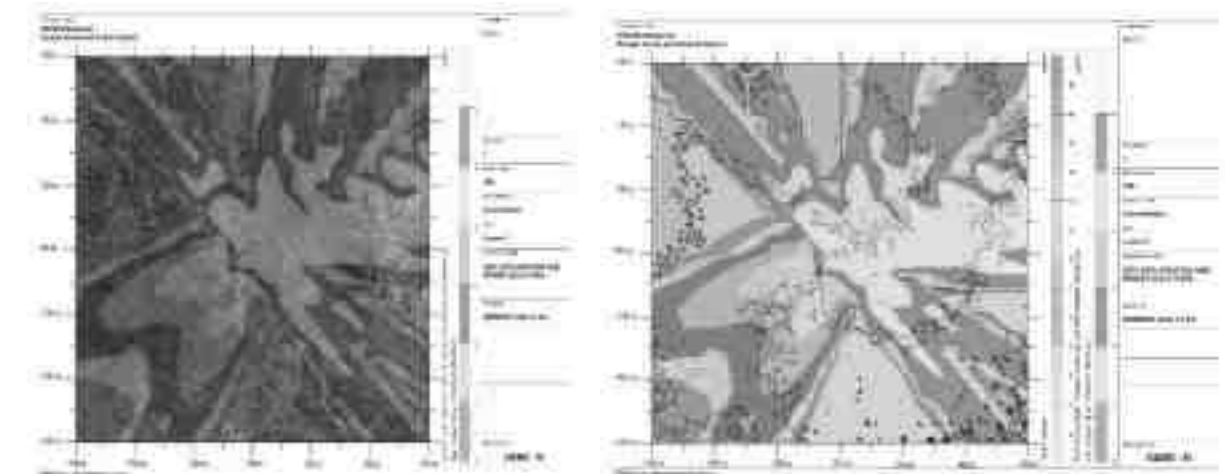
படம் 4.1: ஏர்மோட் நிலப்பரப்பு வரைபடம்




படம் 4.2: PM10 இன் அதிகரிக்கும் செறிவு கணிக்கப்பட்டது




படம் 4.3: PM2.5 இன் அதிகரிக்கும் செறிவு கணிக்கப்பட்டது




படம் 4.4: SO₂ இன் அதிகரிக்கும் செறிவு கணிக்கப்பட்டது



படம் 4.5: NO_x இன் அதிகரிக்கும் செறிவு கணிக்கப்பட்டது



படம் 4.6: தப்பியோடிய தூசியின் அதிகரிக்கும் செறிவு கணிக்கப்பட்டது



4.3.2.1 மாதிரி முடிவுகள்

PM10, PM2.5, SO2 & NOX (GLC) இன் பிந்தைய திட்ட முடிவு செறிவுகள் கீழே உள்ள அட்டவணையில் கொடுக்கப்பட்டுள்ளன:

அட்டவணை 4.3: PM10 இன் கிரிமெண்டல் & ரிசல்டன்ட் ஜிஎல்சி

நிலையம் குறியீடு	இடம்	X Coordinate (m)	Y Coordinate (m)	சராசரி அடிப்படை PM ₁₀ (µg/m ³)	அதிகரிக்கும் மதிப்பு PM10 (µg/m ³)	மொத்தம் PM ₁₀ (µg/m ³) (5+6)
AAQ1	8°48'47.64"N 78°1'50.13"E	-68	30	41.18	17.80	58.98
AAQ2	8°48'48.28"N 78°1'46.49"E	-185	51	47.69	17.23	64.92
AAQ3	8°48'59.18"N 78°1'3.07"E	-1525	387	45.80	5.00	50.8
AAQ4	8°47'52.98"N 78°1'45.55"E	-211	-1660	41.19	7.90	49.09
AAQ5	8°49'35.57"N 78°3'56.16"E	3812	1512	46.50	16.01	62.51
AAQ6	8°47'53.41"N 77°58'42.14"E	-5858	-1644	47.16	3.43	50.59
AAQ7	8°46'15.73"N 78°3'11.91"E	2449	-4667	44.61	0	44.61
AAQ8	8°50'46.29"N 77°59'30.22"E	-4377	3703	42.59	1.50	44.09

அட்டவணை 4.4: PM2.5 இன் அதிகரிப்பு மற்றும் விளைவு GLC

நிலையம் குறியீடு	இடம்	X Coordinate (m)	Y Coordinate (m)	சராசரி அடிப்படை PM _{2.5} (µg/m ³)	அதிகரிக்கும் மதிப்பு PM2.5 (µg/m ³)	மொத்தம் PM _{2.5} (µg/m ³) (5+6)
AAQ1	8°48'47.64"N 78°1'50.13"E	-68	30	19.61	9.87	29.48
AAQ2	8°48'48.28"N 78°1'46.49"E	-185	51	23.83	9.24	33.07
AAQ3	8°48'59.18"N 78°1'3.07"E	-1525	387	22.23	4.00	26.23
AAQ4	8°47'52.98"N 78°1'45.55"E	-211	-1660	19.64	6.40	26.04
AAQ5	8°49'35.57"N 78°3'56.16"E	3812	1512	26.29	8.00	34.29
AAQ6	8°47'53.41"N 77°58'42.14"E	-5858	-1644	24.69	2.55	27.24
AAQ7	8°46'15.73"N 78°3'11.91"E	2449	-4667	26.5	0.39	26.89
AAQ8	8°50'46.29"N 77°59'30.22"E	-4377	3703	22.72	1.23	23.95

அட்டவணை 4.5: SO₂ இன் கிரிமென்டல் & ரிசல்டன்ட் ஜிஎல்சி

நிலையம் குறியீடு	இடம்	X Coordinate (m)	Y Coordinate (m)	சராசரி அடிப்படை SO ₂ (µg/m ³)	அதிகரிக்கும் மதிப்பு SO ₂ (µg/m ³)	மொத்தம் SO ₂ (µg/m ³) (5+6)
AAQ1	8°48'47.64"N 78° 1'50.13"E	-68	30	7.21	3.49	10.7
AAQ2	8°48'48.28"N 78° 1'46.49"E	-185	51	7.83	3.30	11.13
AAQ3	8°48'59.18"N 78° 1'3.07"E	-1525	387	8.21	0	8.21
AAQ4	8°47'52.98"N 78° 1'45.55"E	-211	-1660	7.68	0.95	8.63
AAQ5	8°49'35.57"N 78° 3'56.16"E	3812	1512	7.72	3.05	10.77
AAQ6	8°47'53.41"N 77°58'42.14"E	-5858	-1644	8.03	0	8.03
AAQ7	8°46'15.73"N 78° 3'11.91"E	2449	-4667	6.97	0	6.97
AAQ8	8°50'46.29"N 77°59'30.22"E	-4377	3703	7.25	0	7.25

அட்டவணை 4.6: NOX இன் இன்க்ரிமென்டல் & ரிசல்டன்ட் GLC

நிலையம் குறியீடு	இடம்	X Coordinate (m)	Y Coordinate (m)	சராசரி அடிப்படை NOX (µg/m ³)	அதிகரிக்கும் மதிப்பு NOX (µg/m ³)	மொத்தம் NOX (µg/m ³) (5+6)
AAQ1	8°48'47.64"N 78° 1'50.13"E	-68	30	20.88	12.78	33.66
AAQ2	8°48'48.28"N 78° 1'46.49"E	-185	51	24.12	12.19	36.31
AAQ3	8°48'59.18"N 78° 1'3.07"E	-1525	387	23.17	0	23.17

AAQ4	8°47'52.98"N 78° 1'45.55"E	-211	-1660	25.48	0	25.48
AAQ5	8°49'35.57"N 78° 3'56.16"E	3812	1512	23.19	6.30	29.49
AAQ6	8°47'53.41"N 77°58'42.14"E	-5858	-1644	24.09	0	24.09
AAQ7	8°46'15.73"N 78° 3'11.91"E	2449	-4667	25.2	0	25.2
AAQ8	8°50'46.29"N 77°59'30.22"E	-4377	3703	23.80	0	23.8

4.3.4. தணிப்பு நடவடிக்கைகள்

துளையிடுதல் - மூலத்திலுள்ள தூசியைக் கட்டுப்படுத்த, ஈரமான துளையிடல் பயிற்சி செய்யப்படும். தண்ணீர் பற்றாக்குறை உள்ள இடங்களில், ட்ரில்-ஹோல் காலரின் வாயில் டஸ்ட் ஹூட் உடன் உலர் துளையிடுவதற்கு பொருத்தமான வடிவமைக்கப்பட்ட தூசி பிரித்தெடுக்கும் கருவி வழங்கப்படும்.

ஈரமான துளையிடுதலின் நன்மைகள்: -

- இந்த அமைப்பில் தூசி அதன் உருவாக்கத்திற்கு அருகில் அடக்கப்படுகிறது. தூசி அடக்குமுறை மிகவும் பயனுள்ளதாக இருக்கும் மற்றும் பணிச்சூழல் தொழில் வசதி மற்றும் ஆரோக்கியத்தின் புள்ளியில் இருந்து மேம்படுத்தப்படும்.
- தூசி இல்லாத வளிமண்டலத்தால், இயந்திரம், கம்பர்சர் போன்றவற்றின் ஆயுள் அதிகரிக்கும்.
- டிரில் பிட்டின் ஆயுள் அதிகரிக்கும்.
- துரப்பணத்தின் ஊடுருவல் விகிதம் அதிகரிக்கப்படும்.
- தூசி இல்லாத வளிமண்டலத்தின் பார்வைத் திறன் மேம்படுத்தப்படும், இதன் விளைவாக பாதுகாப்பான வேலை நிலைமைகள் ஏற்படும்.

வெடித்தல் -

- அதிக சுமை மற்றும் வானிலை உள்ள பகுதியை அகற்ற மட்டுமே வெடிவைத்தல் மேற்கொள்ளப்படும்.
- உள்நூர் நிலைமைகளுக்கு ஏற்றவாறு வெடிக்கும் நேரத்தையும், வெடிக்கும் முகத்தில் தண்ணீர் தெளிக்கும் நேரத்தையும் அமைக்கவும்.
- கட்டுப்படுத்தப்பட்ட வெடிப்பு என்பது தகுந்த வெடிப்புக் கட்டணம் மற்றும் குறுகிய கால டெட்டனேட்டர்களை ஏற்றுக்கொள்வது, காலர் மண்டலத்தில் போதுமான அளவு துளைகளை அகற்றுவது மற்றும் வெடிப்பதை நாளின் ஒரு குறிப்பிட்ட நேரத்திற்கு கட்டுப்படுத்துவது, அதாவது மதிய உணவு நேரத்தில், ஒரு துளைக்கு கட்டுப்படுத்தப்பட்ட கட்டணம் மற்றும் கட்டணம் துளை சுற்று.

இழுத்துச்செல்லும் சாலை மற்றும் போக்குவரத்து -

- போக்குவரத்தின் போது தூசி உருவாகாமல் இருக்க, ஒரு நாளைக்கு இரண்டு முறை, இழுத்துச் செல்லும் சாலைகள், லோடிங் பாயிண்ட்களில் தண்ணீர் தெளிக்கப்படும்.
- பொருள் போக்குவரத்து பகல் நேரத்தில் மேற்கொள்ளப்படும் மற்றும் பொருள் தார்பாய் கொண்டு மூடப்பட்டிருக்கும்

- தூசி உருவாகுவதைத் தவிர்ப்பதற்காக, டிப்பர்களின் வேகம் 20 கிமீ/மணிக்கு குறைவாகவே இருக்கும்.
- வாயு மாசுபாட்டின் முக்கிய ஆதாரம் தாதுக்களைக் கொண்டு செல்வதற்குப் பயன்படுத்தப்படும் வாகனங்கள் ஆகும்; எனவே இயந்திரங்களின் வாராந்திர பராமரிப்பு எரிப்பு செயல்முறையை மேம்படுத்துகிறது மற்றும் மாசுபாட்டைக் குறைக்கிறது.
- உலோகம் இல்லாத இழுத்துச் செல்லும் சாலைகள் பயன்பாட்டுக்கு வரும் முன் வாரந்தோறும் சுருக்கப்படும்.
- கசிவைத் தடுக்க டிப்பர்களில் அதிக பாரம் ஏற்றுவது தவிர்க்கப்படும்.
- அனைத்து போக்குவரத்து வாகனங்களும் செல்லுபடியாகும் PUC சான்றிதழை வைத்திருப்பது உறுதி செய்யப்படும்.
- தளர்வான பொருட்கள் குவிந்து கிடப்பதை அகற்ற, இழுத்துச் செல்லும் சாலைகள் மற்றும் சர்வீஸ் சாலைகளை தரப்படுத்துதல்.

பசுமை அரண்

- டிப்பர்கள்/டிர்க்குகளின் இயக்கத்தால் தூசி உருவாகுவதைத் தடுக்க, சுரங்கப் பாதைகள் முழுவதும் மரங்களை நடுதல் மற்றும் இழுத்துச் செல்லும் சாலைகளை வழக்கமான தரப்படுத்துதல் ஆகியவை நடைமுறைப்படுத்தப்படும்.
- திட்டப் பகுதிகளைச் சுற்றி போதுமான அகலத்தில் பசுமை அரண் உருவாக்கப்படும்

தொழில்சார் சுகாதாரம் -

- தொழிலாளர்களுக்கு தூசி முகமூடி வழங்கப்படும் மற்றும் அவர்களின் பயன்பாடு கண்டிப்பாக கண்காணிக்கப்படும்
- அனைத்து சுரங்கத் தொழிலாளர்கள் மற்றும் டிப்பர் ஓட்டுநர்கள் மத்தியில் தூசி முகமூடிகள் அணிவதன் முக்கியத்துவம் பற்றிய விழிப்புணர்வை உறுதி செய்வதற்காக வருடாந்திர மருத்துவ பரிசோதனைகள், பயிற்சிகள் மற்றும் பிரச்சாரங்கள் ஏற்பாடு செய்யப்படும்.
- முன்மொழியப்பட்ட தணிப்பு நடவடிக்கைகளின் செயல்திறனை மதிப்பிடுவதற்காக சுற்றுப்புற காற்றின் தரக் கண்காணிப்பு ஆறு மாதங்களுக்கு ஒருமுறை நடத்தப்படும்

4.4 ஒலி சூழல்

ஒலி மாசுபாடு முக்கியமாக துளையிடுதல் மற்றும் வெடித்தல் மற்றும் டிர்க்குகள் மற்றும் ஹெச்இஎம்எம் போன்ற செயல்பாடுகளால் ஏற்படுகிறது. திட்டப் பகுதிக்கு அருகாமையில் மக்கள் குடியிருப்பு இல்லாததால், இந்த நடவடிக்கைகளால் இந்தப் பகுதியில் வசிப்பவர்களுக்கு எந்தப் பிரச்சினையும் ஏற்படாது. வெடித்தல் மற்றும் அமுக்கி செயல்பாடு (துளையிடுதல்) மற்றும் போக்குவரத்து நடவடிக்கைகள் ஆகியவற்றைக் கருத்தில் கொண்டு இரைச்சல் மாதிரியாக்கம் மேற்கொள்ளப்பட்டுள்ளது.

இந்த முக்கிய சத்தத்தை உருவாக்கும் ஆதாரங்கள் காரணமாக வேலை செய்யும் குழியைச் சுற்றியுள்ள பல்வேறு தூரங்களில் இரைச்சல் அளவைக் கணக்கிடுவதற்கு கணிப்புகள் மேற்கொள்ளப்பட்டுள்ளன. சுற்றியுள்ள சுற்றுப்புற இரைச்சல் அளவுகளில் ஏற்படும் தாக்கத்தை மதிப்பிடுவதற்கு இரைச்சல் மாதிரியாக்கம் மேற்கொள்ளப்பட்டுள்ளது.

மாதிரியின் அடிப்படை நிகழ்வு ஒலியின் வடிவியல் தணிப்பு ஆகும். ஒரு கட்டத்தில் இரைச்சல் கோள அலைகளை உருவாக்குகிறது, அவை மூலத்திலிருந்து காற்றின் வழியாக 1,100 அடி/வி வேகத்தில் பரவுகின்றன, முதல் அலை காலப்போக்கில் எப்போதும் அதிகரித்து வரும் கோளத்தை உருவாக்குகிறது. அலை பரவும்போது, குறிப்பிட்ட அளவு ஆற்றல் கோளத்தின் பரப்பளவில் பரவுவதால், இரைச்சலின் தீவிரம் குறைகிறது. மாதிரியின் அனுமானம் புள்ளி மூல

உறவை அடிப்படையாகக் கொண்டது. அதாவது, ஒவ்வொரு இரட்டிப்பு தூரத்திற்கும் இரைச்சல் அளவுகள் 6 dB (A) குறைக்கப்படுகிறது.

$$Lp_2 = Lp_1 - 20 \log (r_2/r_1) - Ae_{1,2}$$

எங்கே:

Lp_1 & Lp_2 என்பது மூலத்திலிருந்து r_1 & r_2 தொலைவில் அமைந்துள்ள புள்ளிகளில் ஒலி அளவுகள்.

$Ae_{1,2}$ என்பது சுற்றுச்சூழல் நிலைமைகள் காரணமாக ஏற்படும் அதிகப்படியான தேய்மானம் ஆகும். அனைத்து ஆதாரங்களின் ஒருங்கிணைந்த விளைவை மடக்கைக் கூட்டல் மூலம் பல்வேறு இடங்களில் தீர்மானிக்க முடியும்.

$$Lp_{total} = 10 \log \{10^{(Lp1/10)} + 10^{(Lp2/10)} + 10^{(Lp3/10)} + \dots\}$$

4.4.1 எதிர்பார்த்த தாக்கம்

பசுமை அரண் காரணமாக குறைதல் 4.9 dB (A) ஆக எடுக்கப்பட்டது. மாதிரிக்கு தேவையான உள்ளீடுகள்:

- ஆதார தரவு

- ஏற்பி தரவு

- தணிப்பு காரணி

சுரங்க செயல்பாட்டில் பயன்படுத்தப்படும் அனைத்து இயந்திரங்கள் மற்றும் செயல்பாடுகளை கணக்கில் எடுத்துக்கொண்டு மூல தரவு கணக்கிடப்பட்டது. அதே அட்டவணை 4-8 இல் பட்டியலிடப்பட்டுள்ளது.

சுரங்க நடவடிக்கை மூலம் உற்பத்தி செய்யப்படும் மொத்த இரைச்சல் 95.8 dB (A) ஆக கணக்கிடப்படுகிறது. பொதுவாக பெரும்பாலான சுரங்க நடவடிக்கைகள் 100-109 dB (A) க்கு இடையில் சத்தத்தை உருவாக்குகின்றன. உபகரணங்கள் மற்றும் செயல்பாட்டு இரைச்சல் அளவுகள் (அதிகபட்சம்) தோராயமாக இருக்கும் என்று நாங்கள் கருதினோம். மூக்கு முன்கணிப்பு மாதிரியாக்கத்திற்கு 109 dB (A).

அட்டவணை 4.10: கணிக்கப்பட்ட சத்தம் அதிகரிக்கும் மதிப்புகள்

இருப்பிடம்	N1	N2	N3	N4	N5	N6	N7	N8
அதிகபட்ச கண்காணிப்பு மதிப்பு (நாள்) dB(A)	48.6	55.9	52.6	51.6	51.5	57.2	53.1	52.1
அதிகரிக்கும் மதிப்பு dB(A)	60.1	54.1	43.0	40.4	29.5	25.3	27.0	26.5
மொத்த கணிக்கப்பட்ட இரைச்சல் நிலை dB(A)	60.4	58.1	53.0	51.9	51.5	57.2	53.1	52.1

மைய மண்டலத்தில் 54.1 - 60.1 dB (A) மற்றும் இடையக மண்டலத்தில் 43 dB (A) வரம்பிற்குள் அதிகரிக்கும் இரைச்சல் நிலை காணப்படுகிறது. இடையக மண்டலத்தில் உள்ள வெவ்வேறு ஏற்பிகளில் சத்தம் அளவு குறைவாக உள்ளது, இதில் உள்ள தூரம் மற்றும் மற்ற நிலப்பரப்பு அம்சங்கள் இரைச்சலைக் குறைக்கிறது. பசுமை அரண் காரணமாக 4.9 dB (A) தடை விளைவாகக் குறைவதைக் கருத்தில் கொண்டு, ரிசெப்டர்களில் கண்காணிக்கப்பட்ட மதிப்புகள் மற்றும் கணக்கிடப்பட்ட மதிப்புகள் காரணமாக ஏற்படும் ஒலி அளவு கணித சூத்திரத்தின் அடிப்படையில் அமைந்துள்ளது. மேலே உள்ள அட்டவணையில் இருந்து, சத்தம் மாசு (ஒழுங்குமுறை மற்றும் கட்டுப்பாடு) விதிகள், 2000 (ஒழுங்குமுறை மற்றும் கட்டுப்பாடு) விதிகளின்படி, அனைத்து இடங்களிலும் உள்ள சுற்றுப்புற இரைச்சல் அளவுகள் தொழில்துறை பகுதி (கோர் மண்டலம்) மற்றும் குடியிருப்பு பகுதி (இடையக மண்டலம்) ஆகியவற்றின் அனுமதிக்கப்பட்ட வரம்புகளுக்குள் இருப்பதைக் காணலாம். முதன்மை விதிகள் இந்திய அரசிதழில், 14.2.2000 தேதியிட்ட S.O. 123(E) இன் படி வெளியிடப்பட்டன, பின்னர் S.O. 1046(E), தேதியிட்ட 22.11.2000, S.O. 1088(E), தேதி 101.210, S.2000210 (E), தேதி 19.09.2006 மற்றும் S.O. 50 (E) தேதி 11.01.2010 சுற்றுச்சூழல் (பாதுகாப்பு) சட்டம், 1986 இன் கீழ்).

4.4.2 சத்தத்தைக் கட்டுப்படுத்துவதற்கான தணிப்பு நடவடிக்கைகள்

- துளையிடும் போது கூர்மையான துரப்பண பிட்களைப் பயன்படுத்துவது சத்தத்தைக் குறைக்க உதவும்;
- இரண்டாம் நிலை வெடிப்பு முற்றிலும் தவிர்க்கப்படும் மற்றும் பாறைகளை உடைப்பதற்கு ஹைட்ராலிக் ராக் பிரேக்கர் பயன்படுத்தப்படும்;
- முறையான இடைவெளி, சுமை, தண்டு மற்றும் உகந்த கட்டணம்/தாமதத்துடன் கட்டுப்படுத்தப்பட்ட வெடிப்பு பராமரிக்கப்படும்;
- பிளாஸ்டிக் சாதகமான வளிமண்டல நிலை மற்றும் குறைவான மனித செயல்பாடு நேரங்களின் போது மின்சாரம் அல்லாத துவக்க அமைப்பைப் பயன்படுத்தி மேற்கொள்ளப்படும்;
- இரைச்சல் உற்பத்தியைக் குறைக்க ஒவ்வொரு வாரமும் இயந்திரங்களின் முறையான பராமரிப்பு, எண்ணெய் மற்றும் கிரீசிங் செய்யப்படும்;
- அதிக அளவிலான சத்தத்தை உருவாக்கும் இயந்திரங்களில் (HEMM) பணிபுரியும் தொழிலாளர்களுக்கு ஒலி காப்பிடப்பட்ட அறைகளை வழங்குதல்;
- அனைத்து இயந்திரங்களிலும் சைலன்சர்கள் / மஃப்லர்கள் நிறுவப்படும்;
- திட்டப் பகுதியைச் சுற்றிலும், இழுத்துச் செல்லும் சாலைகளிலும் பசுமை அரண்/தோட்டம் உருவாக்கப்படும். தோட்டம் சத்தம் பரவுவதை குறைக்கிறது;
- ஹெச்இஎம்எம் ஆபரேட்டர்கள் மற்றும் ஹெச்இஎம்எம் அருகில் பணிபுரியும் நபர்களுக்கு காது மஃப்ஸ்/இயர் பிளக்குகள் போன்ற தனிப்பட்ட பாதுகாப்பு உபகரணங்கள் (பிபிஇ) வழங்கப்படும் மற்றும் பயிற்சி மற்றும் விழிப்புணர்வு இருந்தாலும் அவற்றின் பயன்பாடு உறுதி செய்யப்படும்.
- பாதகமான இரைச்சல் நிலை விளைவுகள் பற்றிய விழிப்புணர்வை ஏற்படுத்த, வழக்கமான மருத்துவ பரிசோதனை மற்றும் பணியாளர்களுக்கு முறையான பயிற்சி.

4.4.3 தரை அதிர்வுகள்

எக்ஸ்கவேஷன், துளையிடுதல் மற்றும் வெடித்தல், போக்குவரத்து வாகனங்கள் போன்ற சுரங்க இயந்திரங்களின் செயல்பாடு காரணமாக திட்டப் பகுதியில் சுரங்க நடவடிக்கைகளால் நில அதிர்வுகள் எதிர்பார்க்கப்படுகின்றன. இருப்பினும், முன்மொழியப்பட்ட சுரங்கத்திலிருந்து நில அதிர்வுக்கான முக்கிய ஆதாரம் வெடிப்பு ஆகும். நில அதிர்வுகளின் பெரும் தாக்கம் சுரங்க குத்தகை பகுதிக்கு அருகிலுள்ள கிராமங்களில் அமைந்துள்ள வீட்டு வீடுகளில் காணப்படுகிறது. குச்சா வீடுகள் வெடிப்பால் தூண்டப்படும் அதிர்வுகளால் விரிசல் மற்றும் சேதங்களுக்கு அதிக வாய்ப்புள்ளது, அதேசமயம் RCC கட்டமைக்கப்பட்ட கட்டமைப்புகள் அதிக நில அதிர்வுகளைத் தாங்கும். இது தவிர, தரை அதிர்வுகள் அருகிலுள்ள குடியிருப்புகளில் ஒரு பயத்தை உருவாக்கலாம்.

வெடிப்பு நடவடிக்கைகளால் ஏற்படும் மற்றொரு தாக்கம் ஈ பாறைகள் ஆகும். இவை சுரங்க குத்தகை பகுதிக்கு அருகிலுள்ள வீடுகள் அல்லது விவசாய வயல்களில் விழுந்து, நபர்களுக்கு காயம் அல்லது கட்டமைப்புகளுக்கு சேதம் ஏற்படலாம். திட்டப் பகுதியிலிருந்து அருகிலுள்ள குடியிருப்புகள் மேற்கே 1 கிமீ தொலைவில் மேலத்தட்டப்பாறை கிராமத்தில் அமைந்துள்ளது. முன்மொழியப்பட்ட சுரங்கத்தில் வெடிப்பு காரணமாக நில அதிர்வுகள் அனுபவ சமன்பாட்டைப் பயன்படுத்தி கணக்கிடப்படுகின்றன.

உச்ச துகள் வேகத்தை (PPV) மதிப்பிடுவதற்கான அனுபவச் சமன்பாடு:

உச்ச துகள் வேகத்தை மதிப்பிடுவதற்கான அனுபவ சமன்பாடு (PPV) is:

$$V = K [R/Q^{0.5}]^{-B}$$

இதில் –

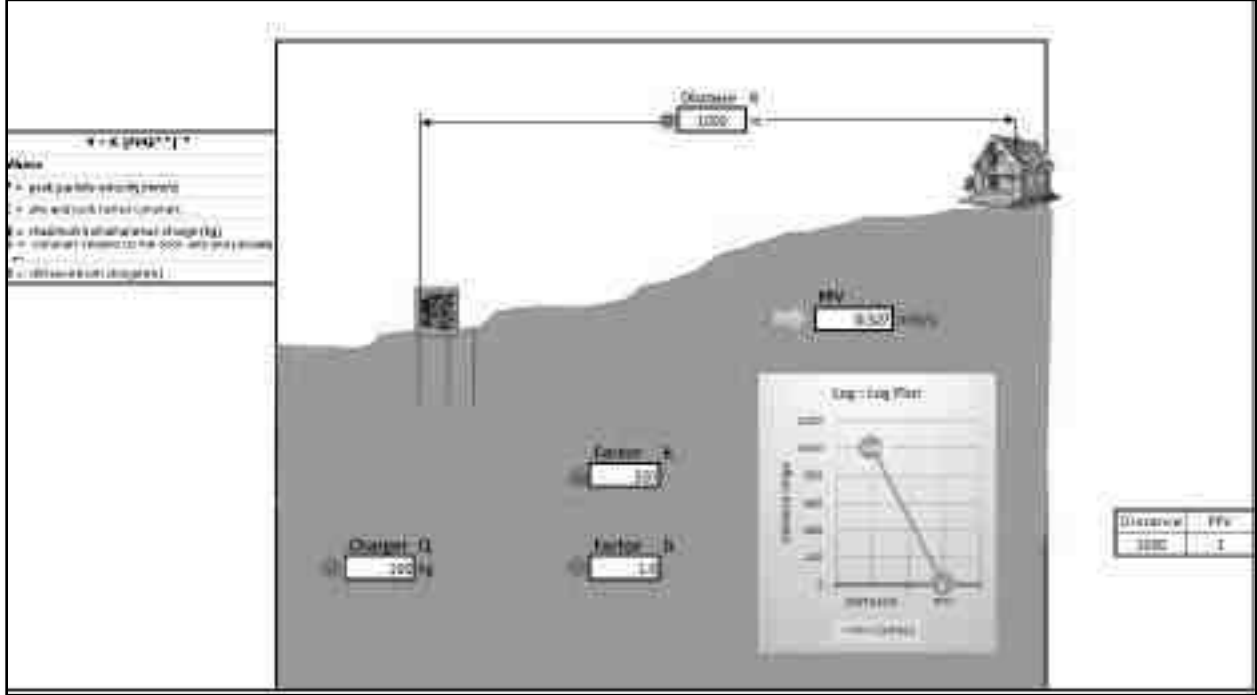
V = உச்ச துகள் வேகம் (மீ/வி)

K = தளம் மற்றும் ராக் காரணி மாறிலி
 K_e = அதிகபட்ச உடனடி கட்டணம் (கிலோ)
 B = பாறை மற்றும் தளத்துடன் தொடர்புடைய மாறிலி (பொதுவாக 1.6)
 R = கட்டணத்திலிருந்து தூரம் (மீ)

அட்டவணை 4.11: வெடித்தல் காரணமாக கணிக்கப்பட்ட PPV மதிப்புகள்

இருப்பிடக் குறியீடு	அதிகபட்ச கட்டணம் கிலோவில்	அருகில் உள்ள குடியிருப்பு மீ	PPV in m/ms
P1	190	1000	0.527
P2	298	1000	0.756

படம் 4.5: நில அதிர்வு கணிப்பு



மேலே உள்ள வரைபடத்திலிருந்து, 29/8/1997 தேதியிட்ட சுற்றறிக்கை எண். 7 மூலம் பாதுகாப்பான நிலை அளவுகோல்களின்படி, சுரங்கப் பாதுகாப்பு இயக்குநரகத்தின் பொது இயக்குநரகத்தின்படி, 58 கிலோ வெடிப்புக்கான கட்டணம் உச்ச துகள் வேகமான 8 மிமீ/விக்குக் குறைவாக உள்ளது. ஒரு வெடிப்பில் பயன்படுத்தப்படும் வெடிபொருட்கள் எந்த நேரத்திலும் 100 கிலோவுக்கு மிகாமல் இருக்க வேண்டும். எவ்வாறாயினும், சட்டப்பூர்வ தேவைகளின்படி, நில அதிர்வுகள் மற்றும் வெடிப்பினால் ஏற்படும் பாறைகள் ஆகியவற்றால் ஏற்படும் பாதிப்புகளைத் தவிர்க்க கட்டுப்பாட்டு நடவடிக்கைகள் மேற்கொள்ளப்படும்.

4.4.3.1 அதிர்வுகளை கட்டுப்படுத்துவதற்கான தணிப்பு நடவடிக்கைகள்

- குழும குவாரிகளில் வெடிக்கும் நடவடிக்கைகள் ஆழமான துளை துளையிடுதல் மற்றும் தாமதமான டெட்டனேட்டர்களைப் பயன்படுத்தி வெடித்தல் இல்லாமல் மேற்கொள்ளப்படுகின்றன, இது தரை அதிர்வுகளைக் குறைக்கிறது;
- அதிக கட்டணம் வசூலிப்பதைத் தவிர்க்கவும் பாதுகாப்பான வெடிப்பிற்காகவும் சரியான அளவு வெடிக்கும், பொருத்தமான தண்டுப் பொருட்கள் மற்றும் பொருத்தமான தாமத முறை பின்பற்றப்படும்;
- DGMS வழிகாட்டுதல்களின்படி வெடிப்பிலிருந்து போதுமான பாதுகாப்பான தூரம் பராமரிக்கப்படும்;
- DGMS வழிகாட்டுதல்களின்படி வெடிப்பு தங்குமிடம் வழங்கப்படும்;
- வெடி வைத்தல் நடவடிக்கைகள் பகல் நேரத்தில் மட்டுமே மேற்கொள்ளப்படும்;
- ஒரு தாமதத்திற்கான கட்டணம் குறைக்கப்படும் மற்றும் ஒரு வெடித்தல்க்கு அதிக எண்ணிக்கையிலான தாமதங்கள் பயன்படுத்தப்படும்;
- வெடிவைப்பின் போது, அருகிலுள்ள மற்ற நடவடிக்கைகள் தற்காலிகமாக நிறுத்தப்படும்;
- ஆழம், விட்டம் மற்றும் இடைவெளி போன்ற துளையிடல் அளவுருக்கள் சரியான வெடிப்பைக் கொடுக்க சரியாக வடிவமைக்கப்படும்;
- ஒரு முழு பயிற்சி பெற்ற வெடி வெடிக்கும் நபர் (மைனிங் மேட், மைன்ஸ் ஃபோர்மேன், 2 வது வகுப்பு சுரங்க மேலாளர் / 1 வது வகுப்பு சுரங்க மேலாளர்) நியமிக்கப்படுவார்.

4.5 சூழலியல் மற்றும் உயிரியல் பன்முகத்தன்மை

4.5.1 சூழலியல் மற்றும் பல்லுயிர் மீதான தாக்கம்

பல்லுயிர் பெருக்கத்தின் தாக்கம் அதன் மாறுபட்ட மற்றும் ஆற்றல்மிக்க பண்புகளால் கணக்கிட கடினமாக உள்ளது, சுரங்க நடவடிக்கைகள் பொதுவாக காடழிப்பு, நிலச் சீரழிவு, நீர், காற்று மற்றும் ஒலி மாசுபாடு ஆகியவற்றில் விளைகின்றன, இது திட்டப் பகுதியின் விலங்கினங்கள் மற்றும் பூக்களின் நிலையை நேரடியாகவோ அல்லது மறைமுகமாகவோ பாதிக்கிறது. எவ்வாறாயினும், இந்த தாக்கங்களின் நிகழ்வு மற்றும் அளவு முற்றிலும் திட்டத்தின் இடம், செயல்பாட்டு முறை மற்றும் சம்பந்தப்பட்ட தொழில்நுட்பத்தைப் பொறுத்தது. தாக்கக் கணிப்பு என்பது தாக்க மதிப்பீட்டின் முக்கிய அடிச்சுவடு மற்றும் திட்டச் சூழலில் குறிப்பிடத்தக்க மாற்றங்களைக் கொண்டு வரக்கூடிய திட்டச் செயல்களை அடையாளம் காட்டுகிறது. தற்போதைய ஆய்வு, கோடாங்கிபாளையம் கிராமத்தில் முன்மொழியப்பட்ட திட்டத்தால் ஏற்படக்கூடிய பாதிப்புகளை முன்னறிவிப்பதற்காகவும், சுற்றுச்சூழலைச் சுற்றியுள்ள சூழலிலும் வாழ்விடங்கள்/சுற்றுச்சூழல் மற்றும் அதனுடன் தொடர்புடைய பல்லுயிரியலை உள்ளடக்கிய உயிரியல் பண்புகளை சிறப்புக் குறிப்புடன் கணிக்க மேற்கொள்ளப்பட்டது.

முன்மொழியப்பட்ட சுரங்க நடவடிக்கைகளில் சில சிதறிய புதர்கள் மற்றும் பிற முள் இனங்களை அகற்றுவது அடங்கும். முக்கிய வாழ்விடக் கூறுகளின் மீதான தாக்கங்கள் உள்ளூர் அளவில் ஏற்படும் என்றாலும், பிராந்திய அளவில் அவை கவனிக்கப்பட்ட அல்லது எதிர்பார்க்கப்படும் உயிரினங்களின் வாழ்க்கைச் சுழற்சி தேவைகளுக்கு முக்கியமானதாக இருக்காது. மேலும், கருத்தியல் கட்டத்தில், மேல் பெஞ்சில் வெட்டப்பட்ட பகுதிகள் உள்ளூர் / பூர்வீக இனங்களை நடவு செய்வதன் மூலம் மீண்டும் தாவரமாக்கப்படும் மற்றும் சுரங்க நடவடிக்கைகள் முடிந்தபின் கீழ் பெஞ்சுகள் மழைநீர் சேகரிப்பு அமைப்பாக மாற்றப்படும், இது விலங்கினங்களின்

வாழ்விட வளங்களை மாற்றும். இந்த பகுதியில் நீண்ட காலமாக தற்போதுள்ள சாலைகள் பயன்படுத்தப்படும்; தாவரங்களின் பாதிப்பைக் குறைக்க புதிய சாலைகள் அமைக்கப்படாது. வனவிலங்குகள் பொதுவாக திட்டப் பகுதியிலும் அதன் சுற்றுப்புறங்களிலும் தாவர உறை மற்றும் மேற்பரப்பு நீர் இல்லாததால் காணப்படுவதில்லை. சில வீட்டு விலங்குகள் தவிர, ஊர்வன, முயல்கள் மற்றும் சில பொதுவான பறவைகள் ஆய்வுப் பகுதியில் காணப்படுகின்றன.

□ சுரங்கத்தின் செயல்பாட்டுக் கட்டத்தில் தாவரங்கள் எதுவும் வெட்டப்படாது.

□ திட்ட தளத்தில் இருந்து மிகக் குறைவான காற்று உமிழ்வுகள் அல்லது கழிவுகள் இருக்க வேண்டும். லாரியை ஏற்றும் போது, தூசி உருவாக வாய்ப்புள்ளது. இது ஒரு தற்காலிக விளைவு மற்றும் சுற்றியுள்ள தாவரங்களை கணிசமாக பாதிக்கும் என்று எதிர்பார்க்கப்படுவதில்லை.

□ இடையகப் பகுதியில் உள்ள நிலத்தின் பெரும்பகுதி பயிர் நிலங்கள், புல் திட்டிகள் மற்றும் சிறிய புதர்கள் கொண்ட அலையில்லாத நிலப்பரப்பாகும். எனவே, இப்பகுதியின் தாவரங்களுக்கு எந்த பாதிப்பும் ஏற்படாது.

4.5.2 தணிப்பு நடவடிக்கைகள்

சுரங்க குத்தகை பகுதி தட்டையான நிலப்பரப்பாகும். இப்பகுதி எந்த வகையிலும் வன நிலத்தின் கீழ் வராது. பயிரிட தகுதியற்ற பட்டா நிலம். இது பெரும்பாலும் கணிசமான தாவரங்கள் இல்லாதது. முன்மொழியப்பட்ட சுரங்க குத்தகைப் பகுதி (கோர் மண்டலம்) அதற்குள் நியமிக்கப்பட்ட வன நிலத்தை உள்ளடக்கியதாக இல்லை. தாவரங்கள் மிகவும் அரிதானவை மற்றும் அரிதானவை. எனவே, சுரங்க நடவடிக்கையால் தாவரங்களுக்கு எந்த பாதிப்பும் ஏற்படாது. சுரங்க நடவடிக்கையால் மண் அல்லது வேறு எந்தப் பொருட்களும் அதிகம் மாசுபடாது. கள ஆய்வின் போது மைய மற்றும் இடையக ஆய்வுப் பகுதியில் அச்சுறுத்தப்பட்ட தாவர இனங்கள் எதுவும் பதிவாகவில்லை.

4.5.2.1. தாவரங்களுடன் தொடர்புடைய விவசாய நிலத்தில் எதிர்பார்க்கப்படும் தாக்கம்

1. இந்த சுரங்க நடவடிக்கையால் அருகில் உள்ள விவசாய நிலங்களில் பாதிப்புகள் இல்லை.
2. சுரங்கத்தின் செயல்பாட்டுக் கட்டத்தில் ஆலைகள் எதுவும் வெட்டப்படாது.
3. திட்ட தளத்தில் இருந்து மிகக் குறைவான காற்று உமிழ்வுகள் அல்லது கழிவுகள் இருக்க வேண்டும். லாரியை ஏற்றும் போது, தூசி உருவாக வாய்ப்புள்ளது. இது ஒரு தற்காலிக விளைவு மற்றும் சுற்றியுள்ள தாவரங்களை கணிசமாக பாதிக்கும் என்று எதிர்பார்க்கப்படுவதில்லை.

தாங்கல் பகுதியில் உள்ள பெரும்பாலான நிலங்கள் விளைநிலங்கள், புல் திட்டிகள் மற்றும் சிறிய புதர்கள் கொண்ட அலை அலையான நிலப்பரப்பாகும். எனவே, இப்பகுதியின் தாவரங்களுக்கு எந்த பாதிப்பும் ஏற்படாது.

4.5.3 தணிப்பு நடவடிக்கைகள்

4.5.3.1. பசுமை அரண் மேம்பாட்டிற்கான பொதுவான வழிகாட்டுதல்கள்

உத்தேச சுரங்க குத்தகைப் பகுதியிலும் அதைச் சுற்றியும் பசுமைப் பட்டை மற்றும் தோட்ட நோக்கங்களுக்காக தாவர வகைகளைத் தேர்ந்தெடுப்பதில் பூர்வீக இனங்கள், பழம்தரும் மரங்கள், மருத்துவ தாவரங்கள் மற்றும் அடர்ந்த விதான மரங்களைத் தேர்ந்தெடுக்க வேண்டும். இந்த இனங்கள் இந்தியாவின் உயிர்-புவியியல் மண்டலங்களின்படி மாசு அளவை பொறுத்துக்கொள்ள வேண்டும்.

சுரங்க உற்பத்தி திறன் செயல்பாட்டிற்குப் பிறகு, பசுமைப் பட்டை மற்றும் தோட்ட இனங்கள் சுற்றுச்சூழல் அனுமதியின் விதிமுறைகள் மற்றும் நிபந்தனைகளுக்கு இணங்க இருக்க வேண்டும் பசுமை அரண் உணர்திறன் வாய்ந்த பகுதிகளை பாதுகாக்க அல்லது சுற்றுச்சூழல் சமநிலையை பராமரிக்கும் நோக்கத்திற்காக மட்டுமல்ல, அவை செயல்படுவதால். வாகன இயக்கங்கள் மற்றும் பல்வேறு தொழில்துறை மற்றும் சுரங்க நடவடிக்கைகளால் உருவாக்கப்பட்ட துகள்கள் மற்றும் வாயு உமிழ்வுகளுக்கான திறமையான உயிரியல் வடிகட்டிகள் அல்லது மூழ்கிகள். தற்செயலாக அல்லது தரை மட்டங்களில் வெளியிடப்படும் தப்பியோடிய உமிழ்வுகள் மற்றும் மாசுபடுத்திகளின் தாக்கத்தை குறைப்பதில் உகந்ததாக வடிவமைக்கப்பட்ட பசுமை அரண் பயனுள்ளதாக இருக்கும்.

4.5.3.2. பசுமை அரண் மேம்பாட்டுத் திட்டம்

பசுமை அரண் என்பது குறிப்பிட்ட வேளாண் தட்பவெப்ப மண்டலத்திற்கு ஏற்ற சிறப்பு வகை செடிகளை நடுதல் மற்றும் மண்ணின் தன்மையை ஒரு இடத்தில் நடவு செய்வதாகும், இது அப்பகுதியை குளிர்ச்சியாகவும், காற்று மாசுபாட்டைக் குறைக்கவும், மண் அரிப்பைத் தடுக்கவும் மற்றும் மண் வளத்தை மேம்படுத்தவும் உதவும். திட்டப் பகுதியில் மண் அரிப்பைத் தவிர்க்கவும், நிலச்சரிவைத் தடுக்கவும், காற்று மாசுபாட்டைக் குறைக்கவும், ஒலி மாசுபாட்டைக் குறைக்கவும் எல்லை மற்றும் சாலை ஓரங்களில் பசுமைப் பட்டை உருவாக்கப்படும். பச்சை தாவரங்கள் காற்று மாசுபாட்டை உறிஞ்சி, மாசுபடுத்தும் தொட்டிகளை உருவாக்கும் திறன் கொண்டவை. மரத்தின் கிரீடத்தில் அவற்றின் பரந்த பரப்பளவைக் கொண்ட இலைகள், அவற்றின் மேற்பரப்பில் உள்ள மாசுபடுத்திகளை உறிஞ்சி, சுற்றுப்புறத்தில் அவற்றின் செறிவு மற்றும் இரைச்சல் அளவை திறம்பட குறைக்கின்றன.

4.5.3.3. முன்மொழியப்பட்ட பசுமை பட்டை

கட்டுமான கட்டத்தில் விரிவான பசுமை அரண் மேம்பாடு தொடங்கப்படும், இது ஆலை செயல்படும் வரை தொடரும். ஆலை, அணுகு சாலைகள் மற்றும் நகர வளாகங்களைச் சுற்றி ஒரு ஹெக்டேருக்கு சுமார் 800-2000 மரங்கள் நடப்படும். உள்நாட்டில் கிடைக்கும் மாசுகளைத் தாங்கும் வகையிலான மரங்கள் நடப்படும். மேற்கூறியவற்றைத் தவிர, வளாகத்திற்குள் இருக்கும் அனைத்து திறந்தவெளிகளும் நாற்றங்கால், பூங்கா, தோட்டங்கள் மற்றும் பசுமையின் பிற வடிவங்களாக உருவாக்கப்படும். ஆலை வளாகத்தில் உள்ள நிலத்திற்கு ஏற்ப 5 மீ அகலமுள்ள பசுமைப் பட்டை உருவாக்கப்படும்.

4.5.3.4. பசுமை அரண் மேம்பாட்டிற்கான வழிகாட்டுதல்கள் மற்றும் நுட்பங்கள்

தாவரங்களின் அமைப்பு மற்றும் கலவையை கண்காணிக்க திட்டப் பகுதியில் விரிவான ஆய்வு மேற்கொள்ளப்பட்டது. எனவே SPCB வழிகாட்டுதல் மற்றும் ToR இன் படி தேர்ந்தெடுக்கப்பட்ட நிலப்பரப்பு பொருத்தம் மற்றும் இனங்கள் ஆகியவற்றைப் பொறுத்து தாவரங்களின் கலவை தேர்ந்தெடுக்கப்படுகிறது. மண்ணின் பண்புகள் மனதில் வைக்கப்பட்டன. இந்த கணக்கெடுப்பு மற்றும் சுற்றுச்சூழல் நிலைமைகளின் அடிப்படையில் பசுமை அரண் மேம்பாட்டு திட்டத்திற்கு பொருத்தமான நாட்டு தாவர இனங்கள் முன்மொழியப்பட்டுள்ளன.

4.5.3.5. பசுமை பட்டையின் வளர்ச்சி

பசுமைப் பட்டை மேம்பாட்டிற்காக ஏற்றுக்கொள்ளப்பட்ட தோட்ட அணியானது 2 மீ x 2 மீ இடைவெளியுடன் 0.3 மீ x 0.3 மீ அளவுள்ள குழியை உள்ளடக்கியது. கூடுதலாக, மரக்கன்றுகளின் சரியான ஊட்டச்சத்து சமநிலை மற்றும் ஊட்டச்சத்திற்கு மண் நிரப்புதல் மற்றும் உரம் தேவைப்படலாம். தோட்டம் தோராயமாக எடுக்கப்பட வேண்டும் என்றும், இயற்கையை ரசித்தல்

அம்சங்களைக் கருத்தில் கொள்ள வேண்டும் என்றும் பரிந்துரைக்கப்படுகிறது. நடுத்தர உயர மரங்கள் (7 மீ முதல் 10 மீ வரை) மற்றும் புதர்கள் (5 மீ உயரம்) உள்ளடங்கிய பல அடுக்கு தோட்டங்கள் பசுமை மண்டலத்திற்கு முன்மொழியப்பட்டுள்ளன.

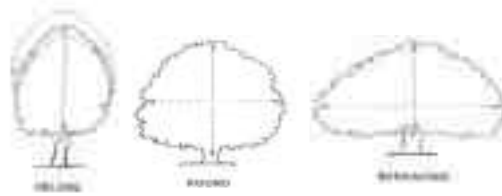
பசுமை அரண் என்பது திட்டத்திற்கும் அதன் சுற்றுப்புறத்திற்கும் இடையில் ஒரு பயனுள்ள தடையை உருவாக்க, அத்தகைய பாணியில் நடப்பட்ட மரங்களின் வரிசைகளின் தொகுப்பாகும். பசுமை அரண் தப்பியோடிய உமிழ்வைக் கைப்பற்றவும், ஏற்கனவே உள்ள திட்டத்தில் இரைச்சல் அளவைக் குறைக்கவும், அதே நேரத்தில் சுற்றுப்புறத்தின் அழகியலை மேம்படுத்தவும் உதவுகிறது.

4.5.3.6. பசுமை அரண் வடிவமைப்பு

தற்போதைய திட்டம் கள ஆய்வுகளின் விவரங்களை உள்ளடக்கியது. சிபிசிபி வழிகாட்டுதலின்படி பசுமை அரண் வளர்ச்சிக்கான தாவர வகைகள் தேர்ந்தெடுக்கப்படுகின்றன. முன்மொழியப்பட்ட சாதாரண கல் மற்றும் கிராவல் குவாரியின் சுற்றளவில் பசுமை அரண் உருவாக்கப்படும். தட்பவெப்பநிலை, மண் வகைகள், நிலப்பரப்பு போன்ற அளவுருக்களைக் கருத்தில் கொண்டு பசுமை அரண் மேம்பாட்டுத் திட்டம் வகுக்கப்பட்டுள்ளது.

அ. மாசுபடுத்தும் வாயுக்களை உறிஞ்சுவதற்கு பயன்படுத்தப்படும் தாவரங்களின் சிறப்பியல்பு அம்சங்கள்

- தாவர இனங்கள் வற்றாத மற்றும் பசுமையான தடிமனான விதானத்துடன் இருக்க வேண்டும்.
- மரத்தின் கிரீடம் (மரத்தின் தண்டுகளில் இருந்து வெளியே வளரும் இலைகள்/இலைகள் மற்றும் கிளைகள்) நீள்வட்டமாகவோ, வட்டமாகவோ அல்லது மாசுபடுத்தும் வாயுக்களை திறம்பட உறிஞ்சுவதற்கு விரிவதாகவோ இருக்க வேண்டும்.
- தாவரமானது நீண்ட கால பசுமையாக இருக்க வேண்டும்.
- தழைகள் சுதந்திரமாக வெளிப்பட வேண்டும்: கிரீடத்தின் போதுமான உயரம், விதானத்தில் தழைகள்/இலைகள் திறந்திருக்கும் தன்மை, பெரிய இலைகள் (நீண்ட மற்றும் அகலமான லேமினார் மேற்பரப்புகள்).



அட்டவணை எண் 4.1. பசுமை அரண் வளர்ச்சிக்காக முன்மொழியப்பட்ட தாவர இனங்களின் பட்டியல்

வ.எண்	அறிவியல் பெயர்	தமிழ் பெயர்
1	ஏகல் மார்மெலோஸ்	வில்வ மரம்
2	அல்பிசியா லெபெக்	வாகை மரம்
3	காசியா ஃபிஸ்துலா	கொன்றை மரம்
4	லானியா கோரமண்டலிகா	ஓதியம்
5	லிமோனியா அமிலசிமா	விளா மரம்
6	சைசிலியம் சீரகம்	கடற்படை மரம்
7	நீனா சிலியாட்டா	சந்தான வேம்பு
8	ஃபிகஸ் ஹிஸ்பிடா	அத்தி மரம்
9	போராசஸ் ஃபிளாபெல்லிஃபர்	பனை-மரம்
10	மதுகா லாங்கிஃபோலியா	இலுப்பை மரம்

அட்டவணை எண் 4.2. ஒலி மற்றும் தூசி மாசுபாட்டைக் குறைக்க ஏற்ற இனங்கள்

வ.எண்	தாவரவியல் பெயர்	பொது பெயர்
1	அசாடிராக்க்டா இண்டிகா	வேம்பு மரம்
2	<i>Ficus religiosa</i>	அரசன் மரம்
3	ஃபிகஸ் ஹிஸ்பிடா	அத்தி மரம்
4	பாம்பாக்ஸ் சீபா	முல் எழவு
5	சைசிலியம் சீரகம்	கடற்படை மரம்
6	புளி இண்டிகா	புளியமரம்
7	மங்கிஃபெரா இண்டிகா	மாங்கா மரம்
8	ஹார்விக்கியா பினாட்டா	அஞ்சன் மரம்
9	டெலோனிக்ஸ் ரெஜியா	நெருப்பு கொண்டை
10	காசியா ஃபிஸ்துலா	சாரா கொண்டராய்

மேலே பரிந்துரைக்கப்பட்ட பட்டியலில், தடிமனான விதான உறை, வற்றாத பச்சை இயல்பு, பூர்வீக தோற்றம் மற்றும் ஒரு பெரிய இலை பரப்பளவு கொண்ட இனங்கள் உள்ளன. முன்மொழியப்பட்ட இனங்கள் சுரங்கப் பகுதிக்கும் சுற்றுப்புறத்துக்கும் இடையே பயனுள்ள தடையை உருவாக்க உதவும்.

இந்த இனங்கள் குத்தகை பகுதியின் சுற்றளவில் பயிரிடப்பட வேண்டும், இதனால் சுரங்க நடவடிக்கைகளின் போது உருவாகும் தப்பிக்கும் உமிழ்வுகள் மற்றும் இரைச்சல் அளவுகளை உறிஞ்சிவிடும். மரங்களை வளர்க்க முடியாத அனைத்து திறந்தவெளிகளிலும், மேல் மண் அரிப்பைத் தடுக்க புதர்கள் மற்றும் புற்களால் மூடப்பட வேண்டும்.

கருத்தில் கொள்ள வேண்டிய சில முக்கியமான அம்சங்கள்:

□ ஒவ்வொரு வரிசையிலும் மரங்கள் நடும் நிலை தடுமாறி இருக்கும்.

□ முன் வரிசையில் புதர்கள் வளர்க்கப்படும்.

□ உயரமான மரங்களின் தண்டுகள் பொதுவாக பசுமையாக இல்லாமல் இருப்பதால், இந்த பகுதிக்கு கவரேஜ் கொடுக்க மரங்களின் முன் புதர்களை வைத்திருப்பது பயனுள்ளதாக இருக்கும்.

□ மரங்களுக்கிடையேயான இடைவெளி சாதாரண இடைவெளிகளை விட சற்று குறைவாகவே பராமரிக்கப்படும், இதனால் மரங்கள் செங்குத்தாக வளரலாம் மற்றும் பசுமை அரண் பயனுள்ள உயரத்தை சிறிது அதிகரிக்கும்.

4.5.4. விலங்கினங்கள் மீது எதிர்பார்க்கப்படும் தாக்கம்

• ஆய்வுப் பகுதியில் உள்ள நில விலங்கினங்கள் சுரங்கப் பகுதியிலிருந்து வெகு தொலைவில் விநியோகிக்கப்படுவதால், இப்பகுதியின் நிலப்பரப்பு விலங்கினங்களில் திட்டத்தின் தாக்கங்கள் மிகக் குறைவாக இருக்கும். முன்மொழியப்பட்ட சுரங்க குத்தகைப் பகுதியில் குறிப்பிடத்தக்க தாவரங்கள் எதுவும் இல்லை, இது குறிப்பிட்ட வனவிலங்குகளுக்கு நிரந்தர வாழ்விடம் ஏற்றது அல்ல.

• நில அதிர்வு மற்றும் இரைச்சல் அளவின் அதிகரிப்பு காரணமாக வாழ்விட சீரழிவு மற்றும் விலங்கினங்களுக்கு இடையூறு ஏற்படுவது நவீன தொழில்நுட்பங்களால் குறைக்கப்படும் அல்லது தீர்க்கப்படும். எனவே, விலங்கினங்களுக்கு எந்த பாதிப்பும் ஏற்படாது என்பது மேற்கண்ட உண்மைகளிலிருந்து தெரியவந்துள்ளது. மைய மற்றும் இடையக ஆய்வு பகுதியில் அச்சுறுத்தப்பட்ட விலங்கினங்கள் எதுவும் பதிவாகவில்லை.

4.5.4.1. வன உயிரினங்களின் பாதுகாப்பு மற்றும் பாதுகாப்பிற்கான நடவடிக்கைகள்

□ மேல்மண்ணில் சுரங்கப் பகுதியில் பூர்வீக தாவர இனங்களின் அதிக எண்ணிக்கையிலான விதைகள் உள்ளன.

□ மேல்மண் மறுசீரமைப்பு மற்றும் நடப்பட்ட நாற்றுகளுக்கு பொருத்தமான பரப்புகளில் பயன்படுத்தப்படும்.

□ சுரங்கத்திற்கு உள்ளேயும் வெளியேயும் வாகனங்களின் இயக்கத்தை சரிபார்த்து கட்டுப்படுத்துகிறது.

□ வனத்துறையுடன் கலந்தாலோசித்து தாவரங்கள் மற்றும் விலங்கினங்களுக்கு உகந்த சூழலுக்கான தனிப்பு நடவடிக்கைகளை மேற்கொள்வது.

□ சுரங்கத்தின் சுரங்கம் மற்றும் சுற்றளவில் ஒரு தூசி அடக்கும் அமைப்பு நிறுவப்படும்.

□ சுரங்கப் பகுதியைச் சுற்றியுள்ள தோட்டங்கள் சிறிய விலங்கினங்களின் வாழ்விடங்களை உருவாக்கவும் பல்வேறு விலங்கினங்களுக்கு சிறந்த சூழலை உருவாக்கவும் உதவும். பக்கத்து கிராமங்களில் இயற்கை மற்றும் வனவிலங்குகள் குறித்த விழிப்புணர்வை உருவாக்கி மேம்படுத்துதல்.

4.5.5. நீர்வாழ் பல்லுயிர் மீதான தாக்கம்

சாதாரண கல் மற்றும் கிராவல் குவாரியில் இருந்து கழிவுநீர் வெளியேற்றம் முன்மொழியப்படாததால், சுரங்க நடவடிக்கைகள் நீர்வாழ் சூழலுக்கு இடையூறு ஏற்படுத்தாது. சுரங்க குத்தகை பகுதிக்குள் சதுப்பு நிலங்கள், ஆறுகள் ஓடைகள், ஓடை, வாரி, கால்வாய், கால்வாய், ஏரிகள், குளங்கள், தொட்டிகள் மற்றும் விவசாய நிலங்கள் போன்ற இயற்கையான வற்றாத மேற்பரப்பு நீர்நிலைகள் எதுவும் இல்லை. மீன் வாழ்விடங்கள் மற்றும் நீர்நிலை மற்றும் நீர்த்தேக்கத்தில் உள்ள உணவு வலை/உணவுச் சங்கிலி ஆகியவற்றில் எந்த பாதிப்பும் இல்லை. அருகில் நீர்நிலைகள் இல்லை. நீர்வாழ் பல்லுயிர் ஆய்வு பகுதியில் காணப்படவில்லை.

அட்டவணை 4.15: சூழலியல் தாக்க மதிப்பீடுகள்

வ. எண்	அம்ச விளக்கம்	சூழலியல் மற்றும் பல்லுயிர் (EB) மீதான சாத்தியமான தாக்கங்கள்	தாக்கம் - நிகழ்தகவு விளக்கம் / நியாயப்படுத்தல்	முக்கியத்துவம்	தணிப்பு நடவடிக்கைகள்
சுரங்கத்திற்கு முந்தைய கட்டம்					
1	குத்தகை பகுதியின் தாவரங்களை வேரோடு பிடுங்குதல்	பொதுவான மலர் பன்முகத்தன்மையின் தள குறிப்பிட்ட இழப்பு (நேரடி தாக்கம்)	தளத்தில் பொதுவான மலர் (மரங்கள் அல்ல) இனங்கள் உள்ளன. இந்த இனங்கள் அழிக்கப்படுவதால் தாவரங்கள் இழப்பு ஏற்படாது	குறைவான தீவிரம்	உடனடி நடவடிக்கை தேவையில்லை. எவ்வாறாயினும், திட்டப் பகுதியின் தாவரங்கள் மற்றும் விலங்கினங்களின் பன்முகத்தன்மையை மேம்படுத்துதல் திட்டத் தளத்திலும் திட்ட எல்லையின் சுற்றளவிலும் பசுமை அரண் /தோட்டம் உருவாக்கப்படும்.
		தொடர்புடைய விலங்கினங்களின் பன்முகத்தன்மையின் தள குறிப்பிட்ட இழப்பு (பகுதி தாக்கம்)	இந்த தளம் பொதுவான இனங்களை மட்டுமே ஆதரிக்கிறது, அவை தாங்கல் மண்டல ரிசர்வ் வனப் பகுதியின்		

			பல்வேறு வகையான வாழ்விடங்களைப் பயன்படுத்துகின்றன. எனவே விலங்கினங்களின் பன்முகத்தன்மை அச்சுறுத்தல் இல்லை.		
		-வாழ்விட இழப்பு (நேரடி தாக்கம்)	தனித்துவமான தாவரங்கள் அல்லது விலங்கினங்களுக்கான தனித்துவமான / முக்கியமான வாழ்விட அமைப்பை தளம் உருவாக்கவில்லை.		
சுரங்க கட்டம்					
2	இயந்திரம் மற்றும் தொழிலாளர்களைப் பயன்படுத்தி கனிம அகழ்வு, போக்குவரத்து நடவடிக்கைகள் சத்தத்தை உருவாக்கும்.	இரைச்சல் காரணமாக தளத்தில் சாதாரண விலங்கினங்களின் இயக்கங்களுக்கு தளம் சார்ந்த இடையூறு.(பகுதி தாக்கம்)	தனித்துவமான தாவரங்கள் அல்லது விலங்கினங்களுக்கான தனித்தன்மையான / முக்கியமான வாழ்விட அமைப்பை தளம் உருவாக்கவில்லை.	குறைவான தீவிரம்	மாலை 5 மணிக்குப் பிறகு சுரங்கத் தொழிலை மேற்கொள்ளக் கூடாது. குப்பை கிடங்கின் அகழ்வு மற்றும் போக்குவரத்து பணிகள் இரவு 7 மணிக்கு முன்பு நிறுத்தப்பட வேண்டும்.
3	பொருட்களைக் கொண்டு செல்வதற்கான வாகன இயக்கம், இழுத்துச் செல்லும் சாலைகள் மற்றும் SO ₂ , NO ₂ , CO போன்றவற்றின் உமிழ்வு காரணமாக தூசியை (SPM) உருவாக்கும்.	தூசி படிதல் மற்றும் CO உமிழ்வு காரணமாக சுற்றியுள்ள விவசாயம் மற்றும் அதனுடன் தொடர்புடைய விலங்கினங்கள் மீதான தாக்கம். (மறைமுக தாக்கம்)	மையப் பகுதியிலிருந்து வெகு தொலைவில் உள்ள விவசாய நிலம் என்பதால் பாதிப்பு குறைவு.	குறைவான தீவிரம்	அனைத்து வாகனங்களும் தகுந்த மாசு அளவுகளுக்குச் சான்றளிக்கப்படும். மேலும் தோட்டக்கலை பரிந்துரைக்கப்பட்டுள்ளது சுரங்கப் பகுதியைச் சுற்றி பயோடீசல், மெத்தனால் மற்றும் உயிரி எரிபொருள் போன்ற மாற்று எரிபொருளைக் கொண்டு

*(வடிவ ஆதாரம்: EIA வழிகாட்டுதல் கையேடு-சுரங்கம் மற்றும் கனிமங்கள், 201

4.6 சமூக பொருளாதாரம்

4.6.1 கட்டுமான கட்டம்

எதிர்பார்க்கப்படும் பாதிப்புகள்:

□ துணை வளர்ச்சி மற்றும் வளர்ச்சியின் விளைவாக கட்டுமான கட்டத்தில் எத்தனை பேருக்கு வேலை கிடைக்கும். அருகிலுள்ள உள்ளூர் மக்களுக்கு அவர்களின் திறன் மற்றும் அனுபவத்தின் அடிப்படையில் வேலை வாய்ப்புக்கு முன்னுரிமை அளிக்கப்படும்.

□ மேலும் முன்மொழியப்பட்ட திட்டத்தின் காரணமாக, உழைக்கும் சமூகத்தின் வருகையானது, அருகிலுள்ள சந்தை/கடைகள், வர்த்தக மையங்கள், நடவடிக்கைகள், போக்குவரத்து போன்றவற்றின் மூலம் மறைமுக வேலைவாய்ப்பை உருவாக்கும்.

□ கட்டுமான கட்டத்தின் போது மக்கள் பெருக்கம் பல்வேறு நீர் மற்றும் வெக்டார் மூலம் பரவும் நோய்களை அறிமுகப்படுத்தலாம், இது தற்போதுள்ள சுகாதார உள்கட்டமைப்பை சீர்குலைப்பதன் மூலம் அப்பகுதியில் பல்வேறு சுகாதாரமற்ற சுகாதார பிரச்சினைகளுக்கு வழிவகுக்கும்.

□ திட்ட தளத்தில் விரைவான மாறுபட்ட மக்கள் வருகையானது, தொழிலாளர்-சமூக மோதல்கள் போன்ற அசாதாரண நடத்தை நடவடிக்கைகளை உருவாக்கலாம், திருட்டு/குத்துதல் போன்ற வன்முறையை அதிகரிக்கலாம் மற்றும் அப்பகுதியில் போதைப்பொருள்/ஆல்கஹாலின் நுகர்வு அதிகரிக்கும்.

□ போக்குவரத்து நடவடிக்கைகளின் காரணமாக அருகிலுள்ள கிராமவாசிகளின் ஆரோக்கியத்தில் ஏற்படும் பாதிப்புகள், குறுகிய காலத்திற்கு தப்பியோடிய தூசியின் வெளிப்பாட்டிற்கு வழிவகுக்கும், இதன் விளைவாக பல்வேறு கடுமையான நோய்களான கண் எரிச்சல், குமட்டல், தலைவலி போன்றவை ஏற்படும்.

தணிப்பு நடவடிக்கைகள்:

□ நடமாடும் கழிப்பறைகளை அமைத்தல் அல்லது தற்காலிக கழிப்பறைகள் கட்டுதல் ஆகியவை கட்டுமான இடத்திற்கு அருகில் போதுமான தண்ணீர் வசதியுடன் செய்யப்படும்.

□ மழைக்காலத்திற்கு முன், நீர் மூலம் பரவும் நோய்கள் / திசையன்விளை நோய்கள் குறித்து விழிப்புணர்வு நிகழ்ச்சி நடத்தப்படும்.

□ நோய் பரவாமல் இருக்க அருகில் உள்ள கிராமங்களிலும், கட்டுமான பணி நடைபெறும் இடங்களிலும் கொசு விரட்டிகள் வழங்கப்படும்.

□ நடத்தை தாக்கத்தை சமாளிக்க, சரியான நேரத்தில் மேற்பார்வையுடன் சரியான தளம் பொறுப்பேற்கப்படும். முன்கூட்டியே, சம்பவம்/வன்முறை ஏதேனும் ஏற்பட்டால் அதைக் கட்டுப்படுத்துவதற்கு வசதிகளுடன் கூடிய மருத்துவ மற்றும் பாதுகாப்பு சேவைகள் வழங்கப்படும்.

□ நடத்தை பாதிப்பை சமாளிக்க, தள பொறுப்பாளரால் மேற்பார்வை செய்யப்படும். முன்கூட்டியே, ஏற்படும் சம்பவம்/வன்முறையைக் கட்டுப்படுத்த முழுத் தகவல் தொடர்பு அமைப்பு, மருத்துவம் மற்றும் பாதுகாப்புச் சேவைகளுடன் அவசரநிலைப் பிரிவு உருவாக்கப்படும்.

4.6.2 செயல்பாட்டுக் கட்டம்:

எதிர்பார்க்கப்படும் பாதிப்புகள்:

PM, SO2 மற்றும் NO2 சிமென்ட் தூசி போன்ற மாசுபடுத்திகளுக்கு நீண்டகால வெளிப்பாடு இதய மற்றும் சுவாச நோய் அபாயம், கண் எரிச்சல், மூச்சுக்குழாய் அழற்சி, நுரையீரல் பாதிப்பு, அதிகரித்த இதய நோய்கள் போன்ற உடல்நல பாதிப்புகளை உருவாக்கும் திறன் கொண்டது.

சாதாரண கல் மற்றும் கிராவல் குவாரி திட்டத்திற்கு பயன்படுத்தப்படும் பிற பாதிப்புகள் நேர்மறையான தாக்கத்தை உருவாக்கும், ஏனெனில் இது உள்கட்டமைப்பு மேம்பாடு, கல்வி வளர்ச்சி, சுகாதார வசதிகள் போன்றவற்றின் ஒரு பகுதியாக அப்பகுதியின் ஒட்டுமொத்த வளர்ச்சியை ஏற்படுத்தும். CSR செயல்பாடு.

தணிப்பு நடவடிக்கைகள்:

நீண்ட கால சுகாதார பாதிப்புகளை குறைக்கும் வகையில், அனுமதிக்கப்பட்ட வரம்புகளுக்குள் உமிழ்வை வைத்திருக்க அனைத்து முக்கிய அடுக்குகளிலும் பேக் ஹவுஸ் / பேக் ஃபில்டர் / ஈஎஸ்பி போன்ற திறமையான காற்று மாசு கட்டுப்பாட்டு கருவிகள் (APCE) நிறுவப்படும். வாயு உமிழ்வைக் குறைக்க, பைரோ-செயல்முறையே ஒரு நீண்ட SO2 ஸ்கர்ப்பராக செயல்படுகிறது மற்றும் குறைந்த NOx உருவாவதற்காக கால்சினருடன் எரிபொருளை எரிப்பதற்கு De - NOx அமைப்பு நிறுவப்படும். வாகனங்கள் மற்றும் இயந்திரங்களில் இருந்து வெளியேறும் உமிழ்வைக் குறைக்க, தொடர்ந்து கண்காணிக்கப்பட்டு பராமரிக்கப்படும்.

அவசரநிலைக்கு, அதன் ஊழியர்கள் மற்றும் அருகிலுள்ள கிராமவாசிகளுக்காக ஒரு தொழில்சார் சுகாதார மையத்தை உருவாக்க முன்மொழியப்பட்டது.

4.7 தொழில்சார் ஆரோக்கியம் மற்றும் பாதுகாப்பு

சுரங்கத்தின் செயல்பாட்டுக் கட்டத்தில் தொழில்சார் ஆரோக்கியம் மற்றும் பாதுகாப்பு அபாயங்கள் ஏற்படுகின்றன மற்றும் முதன்மையாக பின்வருவனவற்றை உள்ளடக்குகின்றன:

- சுவாச ஆபத்துகள்
- சத்தம்
- உடல் அபாயங்கள்
- வெடிமருந்து சேமிப்பு மற்றும் கையாளுதல்

4.7.1 சுவாச ஆபத்துகள்

சிலிக்கா தூசியின் நீண்டகால வெளிப்பாடு சிலிகோசிஸை ஏற்படுத்தக்கூடும் பின்வரும் நடவடிக்கைகள் பரிந்துரைக்கப்படுகின்றன:

- எக்ஸ்கவேட்டர் மற்றும் டிப்பர்களின் கேபின்கள் ஏசி மற்றும் ஒலி ஆதாரத்துடன் இணைக்கப்படும்
- தனிப்பட்ட தூசி முகமூடிகளின் பயன்பாடு கட்டாயமாக்கப்படும்

4.7.2 ஒலி

சுரங்க நடவடிக்கைகளின் போது தொழிலாளர்கள் அதிக சத்தத்திற்கு ஆளாக நேரிடும். பின்வரும் நடவடிக்கைகள் செயல்படுத்த முன்மொழியப்பட்டுள்ளன

- எந்தப் பணியாளரும் 85 dB(A) க்கும் அதிகமான இரைச்சல் அளவை ஒரு நாளைக்கு 8 மணி நேரத்திற்கும் மேலாக கேட்கும் பாதுகாப்பு இல்லாமல் வெளிப்படுத்த மாட்டார்கள்.

□ 8 மணிநேரத்திற்கு சமமான ஒலி அளவு 85 dB(A), உச்ச ஒலி அளவுகள் 140 dB(C) ஐ அடையும் போது அல்லது சராசரி அதிகபட்ச ஒலி அளவு 110 dB(A) ஐ அடையும் போது செவிப்புலன் பாதுகாப்பின் பயன்பாடு தீவிரமாக செயல்படுத்தப்படும்.

□ வழங்கப்படும் இயர் மஃப்ஸ் காதில் ஒலி அளவைக் குறைந்தது 85 dB(A) ஆகக் குறைக்கும் திறன் கொண்டதாக இருக்கும்.

□ அதிக இரைச்சல் அளவுக்கு வெளிப்படும் தொழிலாளர்களுக்கு அவ்வப்போது மருத்துவ செவிப்புலன் சோதனைகள் செய்யப்படும்

4.7.3 உடல் அபாயங்கள்

உடல் அபாயங்களைக் கட்டுப்படுத்த பின்வரும் நடவடிக்கைகள் முன்மொழியப்பட்டுள்ளன

□ பணித்தள பாதுகாப்பு மேலாண்மை குறித்த குறிப்பிட்ட பணியாளர்களுக்கு பயிற்சி அளிக்கப்படும்;

□ தற்செயலான பாறை வீழ்ச்சி மற்றும் / அல்லது நிலச்சரிவைத் தடுக்க, குறிப்பாக வெடிப்பு நடவடிக்கைகளுக்குப் பிறகு, தொழிலாளர்களுக்கு வெளிப்படும் ஒவ்வொரு மேற்பரப்பையும் பாறை அளவிடுதல் மூலம் பணித் தள மதிப்பீடு செய்யப்படும்;

□ இயற்கை தடைகள், தற்காலிக தண்டவாளங்கள் அல்லது குறிப்பிட்ட ஆபத்து சமிக்ஞைகள் பாறை பெஞ்சுகள் அல்லது தரை மட்டத்திலிருந்து 2 மீட்டருக்கும் அதிகமான உயரத்தில் வேலை செய்யப்படும் மற்ற குழி பகுதிகளில் வழங்கப்படும்;

□ முற்றங்கள், சாலைகள் மற்றும் நடைபாதைகளை பராமரித்தல், போதுமான நீர் வடிகால் வழங்குதல் மற்றும் சாதாரண கிராவல் போன்ற அனைத்து வானிலை மேற்பரப்புடன் வழக்கும் பரப்புகளைத் தடுக்கும்.

4.7.4 தொழில்சார் சுகாதார ஆய்வு

அனைத்து நபர்களும் முன் வேலைவாய்ப்பு மற்றும் அவ்வப்போது மருத்துவ பரிசோதனைக்கு உட்படுத்தப்படுவார்கள். பின்வரும் சோதனைகளை நடத்துவதன் மூலம் பணியாளர்கள் தொழில் சார்ந்த நோய்களுக்கு கண்காணிக்கப்படுவார்கள்

□ பொது உடல் பரிசோதனைகள்

□ ஆடியோமெட்ரிக் சோதனைகள்

□ முழு மார்பு, எக்ஸ்ரே, நுரையீரல் செயல்பாட்டு சோதனைகள், ஸ்பைரோமெட்ரிக் சோதனைகள்

□ காலமுறை மருத்துவ பரிசோதனை - ஆண்டுதோறும்

□ நுரையீரல் செயல்பாடு சோதனை - ஆண்டுதோறும், தூசி வெளிப்படும்

□ கண் பரிசோதனை

தளத்தில் அத்தியாவசிய மருந்துகள் வழங்கப்படும். மருந்துகள் மற்றும் இதர பரிசோதனை வசதிகள் இலவசமாக வழங்கப்படும். உடனடியாக சிகிச்சைக்காக சுரங்கத்தில் முதலுதவி பெட்டி வைக்கப்படும்.

தேர்ந்தெடுக்கப்பட்ட பணியாளர்களுக்கு தொடர்ந்து முதலுதவி பயிற்சி அளிக்கப்படும். முதலுதவி பயிற்சி பெற்ற உறுப்பினர்களின் பட்டியல்கள் மூலோபாய இடங்களில் காட்டப்படும்.

4.8 சுரங்க கழிவு மேலாண்மை

அங்கீகரிக்கப்பட்ட சுரங்கத் திட்டத்தின்படி, தற்போதைய சுரங்கப் பகுதியில் நடைமுறையில் திடக்கழிவு மற்றும் அதிக சமை இல்லை. சுரங்கப் பகுதி பாறை வெளிப்பாடு கொண்ட வெற்று நிலப்பரப்பில் உள்ளது மற்றும் மண் உறை இல்லை; எனவே மண் சேமிப்பு தேவையில்லை. மேலும் முன்மொழியப்பட்ட மீட்டெடுப்பு 100% மற்றும் சேமிப்பிற்காகவோ அல்லது அகற்றுவதற்காகவோ எதிர்பார்க்கப்படும் கழிவுகள் எதுவும் இல்லை.

4.9 சுரங்க மூடல்

கனிம சுரங்க திட்டங்களில் சுரங்க மூடல் திட்டம் மிக முக்கியமான சுற்றுச்சூழல் தேவை. சுரங்க மூடல் திட்டம் தொழில்நுட்ப, சுற்றுச்சூழல், சமூக, சட்ட மற்றும் நிதி அம்சங்களை முற்போக்கான மற்றும் பிந்தைய மூடல் செயல்பாடுகளை உள்ளடக்கியதாக இருக்க வேண்டும். மூடல் செயல்பாடு என்பது திட்டப்பணி நீக்கப்பட்டதில் இருந்து தொடங்கும் தொடர்ச்சியான செயல்பாடுகள் ஆகும். எனவே, சுரங்கத் திட்டத்தில் முற்போக்கான சுரங்க மூடல் திட்டம் குறிப்பாகக் கையாளப்பட வேண்டும் மற்றும் சுரங்கத் திட்டத்தில் ஒவ்வொரு ஐந்து வருடங்களுக்கும் மதிப்பாய்வு செய்யப்பட வேண்டும். முற்போக்கான சுரங்க மூடல் என்பது தொடர்ச்சியான செயல்பாடுகள் என்பதால், மூடல் திட்டத்தில் சேர்க்கப்பட வேண்டிய பெரும்பாலான செயல்பாடுகளை விஞ்ஞான சுரங்கத்தின் முன்மொழிவுகள் உள்ளடக்கியிருப்பது வெளிப்படையானது. தளத்திற்கான மூடல் நோக்கங்களை உருவாக்கும் போது, தளத்தின் ஏற்கனவே உள்ள அல்லது சுரங்கத்திற்கு முந்தைய நில பயன்பாட்டைக் கருத்தில் கொள்வது அவசியம்; மற்றும் செயல்பாடு இந்த செயல்பாட்டை எவ்வாறு பாதிக்கும்.

சுரங்கத்தை கைவிடுவதுடன் பின்வரும் பரந்த நோக்கங்களும் வெற்றிகரமாக அடையப்படுவதை உறுதி செய்வதே முதன்மையான நோக்கமாகும்.

□ சுரங்க உரிமையாளர்கள், ஒழுங்குமுறை ஏஜென்சிகள் மற்றும் பொதுமக்களால் ஏற்றுக்கொள்ளக்கூடிய தளத்திற்கான உற்பத்தி மற்றும் நிலையான பயன்பாட்டிற்குப் பிறகு உருவாக்க

□ பொது சுகாதாரம் மற்றும் சுற்றியுள்ள வாழ்விடத்தின் பாதுகாப்பைப் பாதுகாக்க

□ சுற்றுச்சூழல் பாதிப்பைக் குறைக்க

□ மதிப்புமிக்க பண்புகளையும் அழகியலையும் பாதுகாக்க

□ பாதகமான சமூக-பொருளாதார தாக்கங்களை சமாளிக்க.

4.9.1 சுரங்க மூடல் அளவுகோல்

சுரங்கத்தை மூடுவதில் உள்ள நிபந்தனைகள் கீழே விவாதிக்கப்பட்டுள்ளன:

4.9.1.1 உடல் நிலைத்தன்மை

சுரங்கப் பணிகள், கட்டிடங்கள், ஓய்வு தங்குமிடங்கள் போன்றவற்றை உள்ளடக்கிய அனைத்து மானுடவியல் கட்டமைப்புகளும், சுரங்கம் செயலிழந்த பிறகு மீதமுள்ளவை உடல் ரீதியாக நிலையானதாக இருக்க வேண்டும். தோல்வி அல்லது உடல் ரீதியான சரிவின் விளைவாக பொது சுகாதாரம் மற்றும் பாதுகாப்புக்கு எந்த ஆபத்தையும் அவர்கள் முன்வைக்கக்கூடாது, மேலும் அவர்கள் வடிவமைக்கப்பட்ட செயல்பாடுகளை அவர்கள் தொடர்ந்து செய்ய வேண்டும். முன்மொழியப்பட்ட வடிவமைப்பு காலங்கள் மற்றும் பாதுகாப்பு காரணிகள் வெள்ளம், சூறாவளி, காற்று அல்லது பூகம்பங்கள் போன்ற தீவிர நிகழ்வுகள் மற்றும் அரிப்பு போன்ற பிற இயற்கை நிரந்தர சக்திகளை முழுமையாக கணக்கில் எடுத்துக்கொள்ள வேண்டும்.

4.9.1.2 இரசாயன நிலைத்தன்மை

சுரங்க தளத்தில் திடக்கழிவுகள் இரசாயன நிலைத்தன்மையுடன் இருக்க வேண்டும். இதன் பொருள், உலோகங்கள், உப்புக்கள் அல்லது கரிம சேர்மங்களின் கசிவுக்கு வழிவகுக்கும் இரசாயன மாற்றங்கள் அல்லது நிலைமைகளின் விளைவுகள் பொது சுகாதாரம் மற்றும் பாதுகாப்பிற்கு ஆபத்தை ஏற்படுத்தக்கூடாது அல்லது சுற்றுச்சூழல் பண்புகளின் சீரழிவை ஏற்படுத்தக்கூடாது. மாசுபடுத்தும்

வெளியேற்றம் பாதகமான தாக்கங்களை ஏற்படுத்தக்கூடும் என்று முன்கூட்டியே கணிக்கப்பட்டால், இடைநிறுத்தப்பட்ட திடப்பொருட்களை நிலைநிறுத்துவது அல்லது நீரின் தரம் மற்றும் அளவை மேம்படுத்த செயலற்ற சிகிச்சை போன்ற பொருத்தமான தணிப்பு நடவடிக்கைகள் திட்டமிடப்படலாம். மூடிய சுரங்கத்தைச் சுற்றியுள்ள பகுதியில் உள்ள நீர், மண் மற்றும் காற்றின் தரங்களுக்கு சட்ட வரம்புகளை மீறும் மாசுபடுத்தும் செறிவுகளின் பாதகமான விளைவு எதுவும் இல்லை என்பதை கண்காணிப்பு நிரூபிக்க வேண்டும்.

4.9.1.3 உயிரியல் நிலைத்தன்மை

சுற்றியுள்ள சூழலின் ஸ்திரத்தன்மை முதன்மையாக தளத்தின் இயற்பியல் மற்றும் வேதியியல் பண்புகளை சார்ந்துள்ளது, அதேசமயம் சுரங்க தளத்தின் உயிரியல் உறுதிப்பாடு மறுவாழ்வு மற்றும் இறுதி நில பயன்பாட்டுடன் நெருக்கமாக தொடர்புடையது. ஆயினும் கூட, உயிரியல் நிலைத்தன்மையானது மண்ணின் உறையை நிலைப்படுத்துதல், அரிப்பு/கழிவு, கசிவு போன்றவற்றைத் தடுப்பதன் மூலம் உடல் அல்லது இரசாயன நிலைத்தன்மையை கணிசமாக பாதிக்கலாம்.

புனர்வாழ்வுத் திட்டத்தின் முக்கிய நோக்கங்களில் ஒன்று சீர்குலைந்த தளத்தின் மீது ஒரு தாவர உறை பொதுவாக உள்ளது, ஏனெனில் தளத்தை நிலைநிறுத்துவதற்கான சிறந்த நீண்ட கால முறையாக தாவர உறை உள்ளது. மறுவாழ்வுத் திட்டத்தின் முக்கிய நிலவேலை கூறுகள் முடிந்ததும், நிலையான தாவர சமூகத்தை நிறுவுவதற்கான செயல்முறை தொடங்குகிறது. மறு தாவரங்களுக்கு, மண்ணின் ஊட்டச்சத்து அளவை மேலாண்மை செய்வது ஒரு முக்கியமான கருத்தாகும். மூன்று சூழ்நிலைகளில் ஊட்டச்சத்துக்களைச் சேர்ப்பது பயனுள்ளதாக இருக்கும்.

□ பரப்பப்பட்ட மேல்மண்ணின் ஊட்டச்சத்து நிலை உள்ள பொருளை விட குறைவாக இருந்தால் எ.கா. சமூக காடுகளின் வளர்ச்சிக்காக

□ இயற்கையாக நிகழும் தாவரங்களை விட அதிக ஊட்டச்சத்து தேவைப்படும் தாவரங்களை வளர்க்கும் நோக்கம் எ.கா. விவசாயத்திற்கான திட்டமிடல்

□ ஈரப்பதம் கட்டுப்படுத்தும் காரணியாக இல்லாத காலங்களில் பூர்வீக தாவரங்களிலிருந்து விரைவான வளர்ச்சியை பெறுவது விரும்பத்தக்கது எ.கா பசுமை அரண் வளர்ச்சி

சுரங்க மூடல் திட்டம் அங்கீகரிக்கப்பட்ட சுரங்கத் திட்டத்தின்படி இருக்க வேண்டும். சுரங்க மூடல் என்பது அங்கீகரிக்கப்பட்ட சுரங்கத் திட்டத்தின் ஒரு பகுதியாகும், மேலும் சுரங்க மூடல் திட்டத்தில் (இணைப்பு 1) விவரிக்கப்பட்டுள்ள செயல்முறையின்படி மூடல் நடவடிக்கைகள் மேற்கொள்ளப்படும்.

அத்தியாயம்- 5: மாற்றுகளின் பகுப்பாய்வு (தொழில்நுட்பம் மற்றும் தளம்)

5.0 அறிமுகம்

திட்ட முன்மொழிவுக்கு மாற்று வழிகளைக் கருத்தில் கொள்வது EIA செயல்முறையின் தேவையாகும். ஸ்கோப்பிங் செயல்பாட்டின் போது, ஒரு முன்மொழிவுக்கான மாற்றுகளை நேரடியாகவோ அல்லது அடையாளம் காணப்பட்ட முக்கிய சிக்கல்களைக் குறிப்பிடுவதன் மூலமாகவோ பரிசீலிக்கலாம் அல்லது சுத்திகரிக்கலாம். மாற்றுகளின் ஒப்பீடு, குறைந்தபட்ச சுற்றுச்சூழல் தாக்கங்களுடன் திட்ட நோக்கங்களை அடைவதற்கான சிறந்த முறையைத் தீர்மானிக்க உதவுகிறது அல்லது மிகவும் சுற்றுச்சூழல் நட்பு மற்றும் செலவு குறைந்த விருப்பங்களைக் குறிக்கிறது.

5.2 திட்ட தளத்தின் தேர்வின் பின்னணியில் உள்ள காரணிகள்

மேலத்தட்டப்பாறை கிராமத்தில் உள்ள மேலத்தட்டப்பாறை சாதாரண கல் மற்றும் கிராவல் கிளஸ்டர் குவாரி திட்டம் என்பது குறிப்பிட்ட இடத்தில் சாதாரண கல் மற்றும் கிராவல் தோண்டுவதற்கான ஒரு சுரங்க திட்டமாகும். முன்மொழியப்பட்ட சுரங்க குத்தகைப் பகுதி பின்வரும் நன்மைகளைக் கொண்டுள்ளது:-

- கனிம வைப்பு காடு அல்லாத பகுதியில் ஏற்படுகிறது.
- திட்டப் பகுதிக்குள் குடியிருப்பு இல்லை; எனவே ஆர் & ஆர் சிக்கல்கள் இல்லை.
- சுரங்க குத்தகைக்கு பயன்படுத்தப்பட்ட பகுதிகளில் ஆறு, ஓடை, நல்லா மற்றும் நீர்நிலைகள் இல்லை.
- இந்த பிராந்தியத்தில் திறமையான, அரை திறன் மற்றும் பயிற்சி பெறாத தொழிலாளர்கள் கிடைப்பது.
- மருத்துவம், தீயணைப்பு, கல்வி, போக்குவரத்து, தகவல் தொடர்பு மற்றும் உள்கட்டமைப்பு வசதிகள் போன்ற அனைத்து அடிப்படை வசதிகளும் நன்கு இணைக்கப்பட்டு அணுகக்கூடியதாக உள்ளது.
- சுரங்க நடவடிக்கைகள் நிலத்தடி நீர் மட்டத்தில் குறுக்கிடாது. எனவே, நிலத்தடி நீர் சுற்றுச்சூழலுக்கு எந்த பாதிப்பும் இல்லை.
- ஆய்வுப் பகுதி நில அதிர்வு மண்டலத்தில் விழுகிறது - III, கடந்த கால வரலாற்றில் நிலச்சரிவு, நிலநடுக்கம், சரிவு போன்ற பெரிய வரலாறுகள் எதுவும் பதிவு செய்யப்படவில்லை.

5.3 மாற்று தளத்தின் பகுப்பாய்வு

அனைத்து சுரங்கத் தளங்களும் கனிமங்களைக் கொண்டவை என்பதால் மாற்று வழிகள் எதுவும் பரிந்துரைக்கப்படவில்லை.

5.4 முன்மொழியப்பட்ட தொழில்நுட்பத்தைத் தேர்ந்தெடுப்பதற்குப் பின்னால் உள்ள காரணிகள்

துளையிடுதல் மற்றும் வெடிக்கும் முறையுடன் கூடிய இயந்திரமயமாக்கப்பட்ட திறந்த வார்ப்பு சுரங்க செயல்பாடு அப்பகுதியில் சாதாரண கல்லைப் பிரித்தெடுக்க பயன்படுத்தப்படும். பயன்படுத்தப்பட்ட அனைத்து சுரங்க குத்தகை பகுதிகளும் பின்வரும் நன்மைகளைக் கொண்டுள்ளன -

- நடைமுறையில் மிக மெல்லிய அடுக்கு மேல் மண் உறை உள்ளது மற்றும் அதிக சுமை இல்லை; மற்றும் சிறிய அளவிலான துளையிடல் (5 அடி துளையிடல் துளைகள்) மற்றும் வெடிப்பு மூலம் சார்புநோக்கைட்டை பிரித்தெடுக்க முடியும்.
- தாதுப் படிவு ஒரே மாதிரியாகவும், பாத்தோலித் உருவாக்கமாகவும் இருப்பதால், நிலத்தடி முறையை விட திறந்தவெளி வைப்பு முறை விரும்பப்படுகிறது

□ திறந்தவெளி சுரங்கத்தின் போது குறைவதற்கான வாய்ப்புகள் குறைவு

□ தோண்டப்பட்ட சுற்கள் டம்பர்கள் உதவியுடன் / டிரிப்பர்களில் ஏற்றப்பட்டு தேவைப்படும் வாடிக்கையாளர்களுக்கு கொண்டு செல்லப்படும்.

□ சுரங்கத் திட்டத்தில் கணிக்கப்பட்டுள்ள உற்பத்தி நிலைகளுக்கு இந்த அளவுகளை பூர்த்தி செய்ய இயந்திரமயமாக்கல் தேவைப்படுகிறது. இந்த தொழில்நுட்பம் பொருளாதார ரீதியாக சாத்தியமானது

□ கட்டுப்படுத்தப்பட்ட வெடிக்கும் தொழில்நுட்பத்துடன் கூடிய வெடிப்பு மற்றும் பயிற்சிகள் கிடைப்பது விரும்பிய துண்டு துண்டாக கொடுக்கிறது. இதனால் கனிமம் பாதுகாப்பாக கையாளப்படுகிறது மற்றும் இரண்டாம் நிலை வெடிப்பு இல்லாமல் பயன்படுத்தப்படுகிறது.

□ பிராந்தியத்தில் ஆற்றல் வளங்கள் கிடைப்பது கையேடு முறையை விட இயந்திரமயமாக்கலை விருப்பமான தொழில்நுட்பமாக மாற்றுகிறது.

□ இப்பகுதியில் மற்ற சுரங்கங்கள் இருப்பதால் அருகிலுள்ள கிராமங்களில் இருந்து மனித வளம் எளிதாகக் கிடைக்கிறது.

5.5 மாற்றுத் தொழில்நுட்பத்தின் பகுப்பாய்வு

இந்த திட்டத்திற்கு திறந்த வார்ப்பு இயந்திரமயமாக்கப்பட்ட முறை தேர்ந்தெடுக்கப்பட்டது. இந்த தொழில்நுட்பம் குறைவான திறன் காலத்தைக் கொண்டுள்ளது, பொருளாதார ரீதியாக லாபகரமானது, பாதுகாப்பானது மற்றும் குறைந்த உழைப்பு செலவாகும். சந்தை நிலைமைக்கு ஏற்ப உற்பத்தியை அதிகரிக்க அல்லது குறைக்க இந்த முறை உள்ளமைந்த நெகிழ்வுத்தன்மையைக் கொண்டுள்ளது.

அத்தியாயம்-6 சுற்றுச்சூழல் கண்காணிப்பு திட்டம்

6.0 பொது

சுற்றுச்சூழல் அளவுருக்களின் கண்காணிப்பு மற்றும் மதிப்பீடு சுற்றுச்சூழலில் நிகழக்கூடிய சாத்தியமான மாற்றங்களைக் குறிக்கிறது, இது இயற்கை சூழலின் நிலையை பராமரிக்க தேவையான இடங்களில் சரிசெய்யும் நடவடிக்கைகளை செயல்படுத்த வழி வகுக்கிறது. ஏற்றுக்கொள்ளப்பட்ட நடவடிக்கைகளின் செயல்திறன் அல்லது குறைபாட்டை மதிப்பிடுவதற்கு மதிப்பீடு மிகவும் பயனுள்ள கருவியாகும் மற்றும் எதிர்கால திருத்தங்களுக்கான நுண்ணறிவை வழங்குகிறது.

சுற்றுச்சூழல் கண்காணிப்பின் முக்கிய நோக்கம், சுற்றுச்சூழல் பண்புக்கூறுகள் மற்றும் செயல்பாட்டுக் கட்டத்தில் நடைமுறையில் உள்ள நிலைமைகள் ஆகியவற்றில் பெறப்பட்ட முடிவுகள் திட்டமிடல் கட்டத்தில் கணிப்புக்கு இணங்குவதை உறுதி செய்வதாகும். முடிவுகளின் முந்தைய கணிப்பில் இருந்து கணிசமான விலகல் ஏற்பட்டால், காரணத்தை அடையாளம் காணவும், தீர்வு நடவடிக்கைகளை பரிந்துரைக்கவும் இது அடிப்படைத் தரவாக அமைகிறது. சுற்றுச்சூழல் (பாதுகாப்பு) சட்டம், 1986 இன் கீழ் சட்டப்பூர்வ விதிகளுக்கு இணங்குவதற்கு சுற்றுச்சூழல் கண்காணிப்பு கட்டாயமாகும், SEIAA வழங்கிய EC உத்தரவுகளின் கீழ் கண்காணிப்பு தொடர்பான பொருத்தமான நிபந்தனைகள் மற்றும் தமிழ்நாடு மாசுக்கட்டுப்பாட்டு வாரியத்தின் உத்தரவின் கீழ் குறிப்பிடப்பட்டுள்ள நிபந்தனைகள் CTE/CTO வழங்குதல்.

6.1 கண்காணிப்பு பொறிமுறையின் முறை

EMP ஐ செயல்படுத்துதல் மற்றும் காலமுறை கண்காணிப்பு திட்ட ஆதரவாளரால் (சுரங்க உரிமையாளர்) மேற்கொள்ளப்படும். இந்த முன்மொழியப்பட்ட திட்டத்தினால் ஏற்படும் பாதிப்புகளை கண்காணிப்பதற்காக ஒரு விரிவான கண்காணிப்பு பொறிமுறை வகுக்கப்பட்டுள்ளது; தூசியை அடக்குதல், சத்தம் மற்றும் வெடிப்பு அதிர்வுகளை கட்டுப்படுத்துதல், இயந்திரங்கள் மற்றும்

வாகனங்களை பராமரித்தல், சுரங்க வளாகத்தில் வீட்டு பராமரிப்பு, தோட்டம், சுற்றுச்சூழல் மேலாண்மை திட்டத்தை செயல்படுத்துதல் மற்றும் சுற்றுச்சூழல் அனுமதி நிலைமைகள் போன்ற சுற்றுச்சூழல் பாதுகாப்பு நடவடிக்கைகள் அந்தந்த சுரங்க நிர்வாகத்தால் கண்காணிக்கப்படும். மறுபுறம், பசுமை அரண் மேம்பாடு, சுற்றுச்சூழல் தர கண்காணிப்பு போன்ற பகுதி அளவிலான பாதுகாப்பு நடவடிக்கைகளை செயல்படுத்துவது, அவர்களின் சுரங்க நிர்வாகத்திற்கு அறிக்கை செய்யும் மூத்த நிர்வாகியால் மேற்கொள்ளப்படுகிறது.

முன்மொழியப்பட்ட முழு குவாரியிலும் EMP மற்றும் பிற சுற்றுச்சூழல் பாதுகாப்பு நடவடிக்கைகளை செயல்படுத்துவதை கண்காணிக்க சுற்றுச்சூழல் கண்காணிப்பு செல் (EMC) அமைக்கப்படும்.

இந்த கலத்தின் பொறுப்புகள்:

- மாசுக்கட்டுப்பாட்டு நடவடிக்கைகளை செயல்படுத்துதல்
- திட்டத்தை செயல்படுத்துவதை கண்காணித்தல்
- தோட்டத்திற்கு பிந்தைய பராமரிப்பு
- எடுக்கப்பட்ட மாசுக் கட்டுப்பாட்டு நடவடிக்கைகளின் செயல்திறனை சரிபார்க்க
- சுற்றுச்சூழலுடன் தொடர்புடைய பிற செயல்பாடு
- தேவைப்படும்போது நிபுணரின் ஆலோசனையைப் பெறுதல்.

சுற்றுச்சூழல் கண்காணிப்பு குழு தளத்தில் உள்ள அனைத்து கண்காணிப்பு திட்டங்களையும் ஒருங்கிணைக்கும் மற்றும் இவ்வாறு உருவாக்கப்படும் தரவு தொடர்ந்து மாநில ஒழுங்குமுறை நிறுவனங்களுக்கு இணக்க நிலை அறிக்கைகளாக வழங்கப்படும்.

கண்காணிக்கப்படும் சுற்றுச்சூழல் பண்புகளின் மாதிரி மற்றும் பகுப்பாய்வு அறிக்கை ஒவ்வொரு முன்மொழியப்பட்ட திட்ட ஆதரவாளராலும் அரையாண்டு மற்றும் ஆண்டுக்கு ஒரு இடைவெளியில் தமிழ்நாடு மாசுக் கட்டுப்பாட்டு வாரியத்திற்கு (TNPCB) சமர்ப்பிக்கப்படும். அரையாண்டு அறிக்கைகள் சுற்றுச்சூழல் மற்றும் வன அமைச்சகம், பிராந்திய அலுவலகம் மற்றும் SEIAA ஆகியவற்றிற்கும் சமர்ப்பிக்கப்படுகின்றன.

சுற்றுச்சூழல் பண்புகளின் மாதிரி மற்றும் பகுப்பாய்வு மத்திய மாசுக் கட்டுப்பாட்டு வாரியம் (CPCB) / சுற்றுச்சூழல், வனம் மற்றும் காலநிலை மாற்ற அமைச்சகம் (MoEF & CC) வழிகாட்டுதல்களின்படி இருக்கும்.

6.2 தணிப்பு நடவடிக்கைகளின் அமலாக்க அட்டவணை

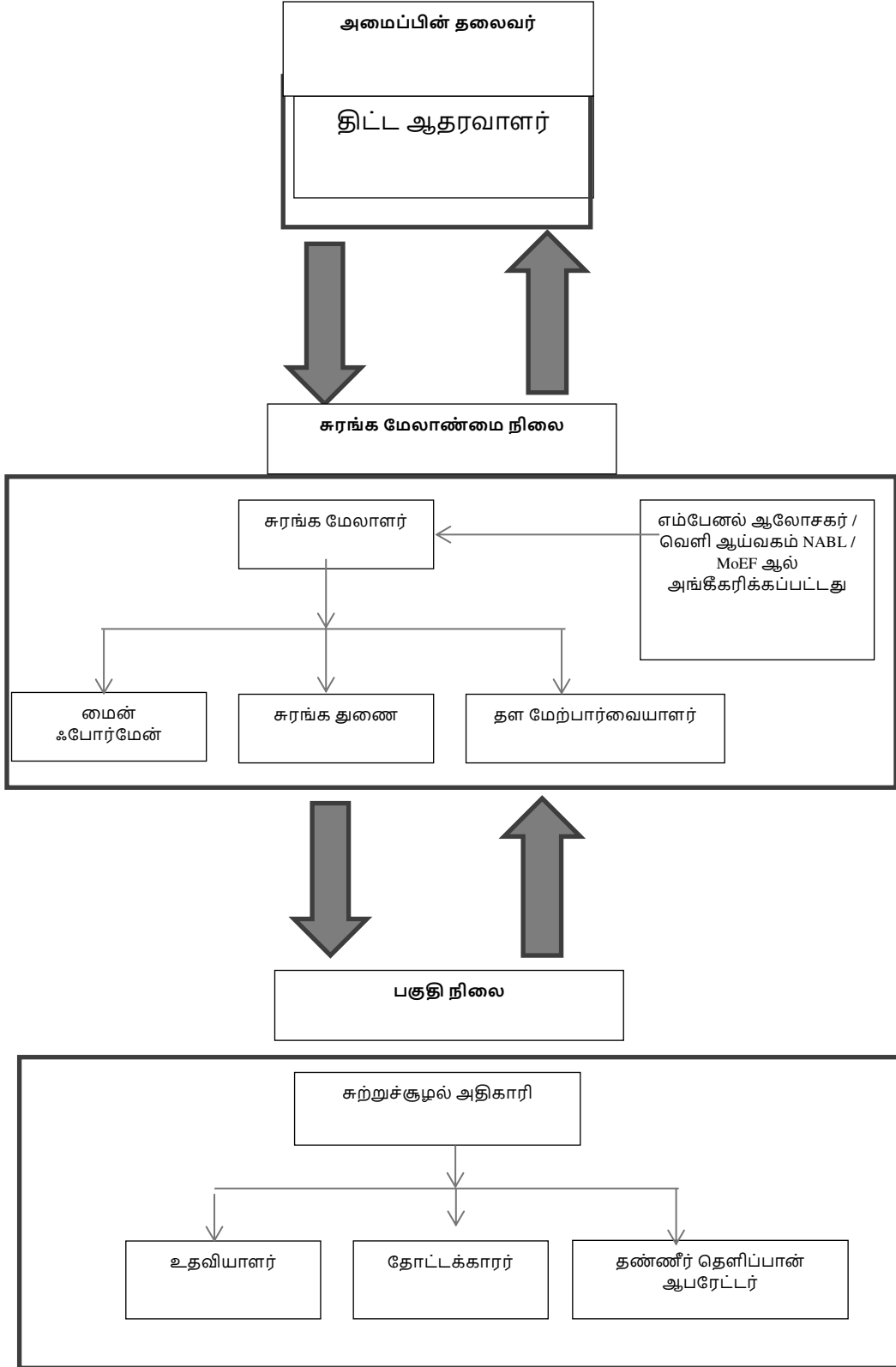
முன்மொழியப்பட்ட திட்டத்தின் செயல்பாடுகளால் சுற்றுச்சூழலுக்கு ஏற்படும் பாதிப்பைக் குறைக்கும் வகையில் அத்தியாயம்-4 இல் முன்மொழியப்பட்ட தணிப்பு நடவடிக்கைகள் செயல்படுத்தப்படும். தணிப்பு நடவடிக்கைகளின் அமலாக்க அட்டவணை 6.1 இல் கொடுக்கப்பட்டுள்ளது.

அட்டவணை 6.1 அமலாக்க அட்டவணை

வ.எண்	பரிந்துரைகள்	கால கட்டம்	அட்டவணை
1	நில சுற்றுச்சூழல் கட்டுப்பாட்டு நடவடிக்கைகள்	திட்டத்தை செயல்படுத்துவதற்கு முன்	திட்டம் தொடங்கிய உடனேயே
2	மண் தரக் கட்டுப்பாட்டு நடவடிக்கைகள்	திட்டத்தை செயல்படுத்துவதற்கு முன்	திட்டம் தொடங்கிய உடனேயே

3	நீர் மாசு கட்டுப்பாட்டு நடவடிக்கைகள்	திட்டத்தை செயல்படுத்துவதற்கு முன் மற்றும் சுரங்க நடவடிக்கையுடன்	உடனடியாக மற்றும் திட்டத்தின் முன்னேற்றம்
4	காற்று மாசு கட்டுப்பாட்டு நடவடிக்கைகள்	திட்டத்தை செயல்படுத்துவதற்கு முன் மற்றும் சுரங்க நடவடிக்கையுடன்	உடனடியாக மற்றும் திட்டத்தின் முன்னேற்றம்
5	ஒலி மாசுக் கட்டுப்பாட்டு நடவடிக்கைகள்	திட்டத்தை செயல்படுத்துவதற்கு முன் மற்றும் சுரங்க நடவடிக்கையுடன்	உடனடியாக மற்றும் திட்டத்தின் முன்னேற்றம்
6	சுற்றுச்சூழல் சூழல்	சுரங்க நடவடிக்கைகளுடன் ஒவ்வொரு ஆண்டும் கட்டம் வாரியாக செயல்படுத்தப்படும்	உடனடியாக மற்றும் திட்டத்தின் முன்னேற்றம்

படம் 6.1: முன்மொழியப்பட்ட சுற்றுச்சூழல் கண்காணிப்பு குழு



6.3 கண்காணிப்பு அட்டவணை மற்றும் அதிர்வெண்

கடமைகள் நிறைவேற்றப்படுவதை கண்காணிப்பு உறுதி செய்யும். இது சட்டப்பூர்வ தரங்களுக்கு எதிராக அளவீடு செய்வதற்காக வெளியேற்றங்கள், உமிழ்வுகள் மற்றும் கழிவுகளின் அளவுகள் மற்றும் செறிவுகள் போன்ற அளவீட்டுத் தகவல்களின் நேரடி அளவீடு மற்றும் பதிவு வடிவத்தை எடுக்கலாம். கண்காணிப்பில் சமூக-பொருளாதார தொடர்பு, உள்ளூர் தொடர்பு நடவடிக்கைகள் அல்லது புகார்களின் மதிப்பீடு ஆகியவை அடங்கும்.

சுரங்க நடவடிக்கைகளில் சுற்றுச்சூழல் கண்காணிப்பு பின்வருமாறு மேற்கொள்ளப்படும்:

- காற்றின் தரம்;
- நீர் மற்றும் கழிவு நீர் தரம்;
- ஒலி மட்டங்கள்;
- மண்ணின் தரம்; மற்றும்
- பசுமை அரண் மேம்பாடு

கண்காணிப்பு விவரங்கள் அட்டவணை 6.2 இல் விவரிக்கப்பட்டுள்ளன

அட்டவணை 6.2: முன்மொழியப்பட்ட கண்காணிப்பு அட்டவணை

S. No.	சுற்று சூழல் தரவுகள்	இடங்கள்	கண்காணிப்பு		அளவுருக்கள்
			காலம்	அதிர்வெண்	
1	காற்று தரம்	2 இடங்கள் (1 மையம் & 1 இடையகம்)	24 மணி நேரம்	6 மாதங்களுக்கு ஒரு முறை	PM _{2.5} , PM ₁₀ , SO ₂ and NO _x
2	வானிலை ஆய்வு	காற்று கண்காணிப்பு & ஐஎம்டி இரண்டாம் நிலை தரவு	மணிநேரம் / தினசரி	தொடர்ச்சியான ஆன்லைன் கண்காணிப்பு	காற்றின் வேகம், காற்றின் திசை, வெப்பநிலை,
3	நீர் தர கண்காணிப்பு	2 இடங்கள் (1 மேற்பரப்பு நீர் & 1 நிலத்தடி நீர்)	-	6 மாதங்களுக்கு ஒரு முறை	IS: 10500, 1993 & CPCB விதிமுறைகளின் கீழ் குறிப்பிடப்பட்டுள்ள அளவுருக்கள்
4	நீர் அமைப்பு	குறிப்பிட்ட கிணறுகளில் 1 கி.மீ சுற்றளவில் இடையக மண்டலத்தில் திறந்த கிணறுகளில் நீர் மட்டம்	-	6 மாதங்களுக்கு ஒரு முறை	ஆழம்
5	சத்தம்	2 இடங்கள் (1 மையம் & 1 இடையகம்)	மணிநேரம் / தினசரி	6 மாதங்களுக்கு ஒரு முறை	Leq, Lmax, Lmin, Leq பகல் மற்றும் இரவு

6	அதிர்வு	அருகில் உள்ள குடியிருப்பில்	-	வெடிக்கும் செயல்பாட்டின் போது	உச்ச துகள் வேகம்
7	மண்	2 இடங்கள் (1 மையம் & 1 இடையகம்)	-	6 மாதங்களுக்கு ஒரு முறை	இயற்பியல் மற்றும் வேதியியல் பண்புகள்
8	பசுமை அரண்	திட்ட பகுதிக்குள்	தினசரி	மாதங்களுக்கு ஒரு முறை	பராமரிப்பு

ஆதாரம்: கனிம சுரங்கத்திற்கான கையேட்டின் வழிகாட்டுதல், பிப்ரவரி 2010

6.4 EMP க்கான பட்ஜெட் ஒதுக்கீடு

சுற்றுச்சூழல் பண்புகளை கண்காணிப்பதற்கான செலவு, கண்காணிக்கப்பட வேண்டிய அளவுரு, அதிர்வெண் கொண்ட இடங்களை மாதிரி/கண்காணித்தல் மற்றும் ஒவ்வொரு முன்மொழிவுக்கும் எதிரான செலவு ஒதுக்கீடு ஆகியவை அட்டவணை 6.3 இல் காட்டப்பட்டுள்ளன. NABL / MoEF ஆல் அங்கீகரிக்கப்பட்ட வெளிப்புற ஆய்வகத்திற்கு கண்காணிப்பு பணி வெளி ஆதாரமாக செய்யப்படும்.

சுற்றுச்சூழல் கண்காணிப்பு திட்டத்திற்கான முன்மொழியப்பட்ட மூலதனச் செலவு ரூ. 3,80,000/- மற்றும் தொடர் செலவு ரூ. 76,000/- ஆகும்.

அட்டவணை 6.3 சுற்றுச்சூழல் கண்காணிப்பு பட்ஜெட்

வ.எண்	அளவுரு	P1	P2
1	காற்றின் தரம்	ரூ 3,80,000/-	ரூ 3,80,000/-
2	வானிலையியல்		
3	நீர் தரம்		
4	நீரியல்		
5	மண்ணின் தரம்		
6	சத்தம் தரம்		
7	அதிர்வு ஆய்வு		
மொத்தம்		Rs 7,60,000/-	

6.5 கண்காணிக்கப்பட்ட தரவுகளின் அறிக்கையிடல் அட்டவணைகள்

காற்றின் தரம், நீரின் தரம், இரைச்சல் அளவுகள் மற்றும் பிற சுற்றுச்சூழல் பண்புக்கூறுகள் பற்றிய கண்காணிக்கப்படும் தரவு, தேவையான திருத்த நடவடிக்கைகளை எடுப்பதற்காக சுரங்க மேலாண்மை நிலை மற்றும் அமைப்பின் தலைவர் ஆகியோரால் அவ்வப்போது ஆய்வு செய்யப்படும். கண்காணிப்புத் தரவுகள் தமிழ்நாடு மாநில மாசுக்கட்டுப்பாட்டு வாரியத்திடம் CTO நிபந்தனைகள் மற்றும் சுற்றுச்சூழல் தணிக்கை அறிக்கைகளுக்கு இணங்க ஒவ்வொரு ஆண்டும் MoEF & CC மற்றும் அரையாண்டு இணக்க கண்காணிப்பு அறிக்கைகள் MoEF & CC பிராந்திய அலுவலகம் மற்றும் SEIAA க்கு சமர்ப்பிக்கப்படும்.

காலமுறை அறிக்கைகள் சமர்ப்பிக்கப்பட வேண்டியவை: -

- MoEF & CC - அரையாண்டு நிலை அறிக்கை
- TNPCB - அரையாண்டு நிலை அறிக்கை
- புவியியல் மற்றும் சுரங்கத் துறை: காலாண்டு, அரையாண்டு வருடாந்திர அறிக்கைகள்

சுரங்க மேலாளர்/முகவர் தவிர, காலமுறை அறிக்கைகளை -

- சுரங்க பாதுகாப்பு இயக்குனர்,
- தொழிலாளர் அமலாக்க அதிகாரி,
- துறையால் நிர்ணயிக்கப்பட்ட விதிமுறைகளின்படி வெடிபொருட்களைக் கட்டுப்படுத்துபவர்.

அத்தியாயம்-7-கூடுதல் ஆய்வுகள்

7.0 பொது

திட்ட முன்மொழிபவர் மற்றும் ஒழுங்குமுறை ஆணையத்தால் அடையாளம் காணப்பட்ட வகைகளின்படி பின்வரும் கூடுதல் ஆய்வுகள் செய்யப்பட்டன. பொதுமக்கள் மற்றும் பிற பங்குதாரர்களால் அடையாளம் காணப்பட்ட வகைகள் பொது மக்கள் கருத்து கேட்பு கூட்டம் பிறகு இணைக்கப்படும்.

- பொது ஆலோசனை
- இடர் மதிப்பீடு
- பேரிடர் மேலாண்மை திட்டம்
- ஒட்டுமொத்த தாக்க ஆய்வு
- பிளாஸ்டிக் கழிவு மேலாண்மை
- கோவிட்-க்கு பிந்தைய சுகாதார மேலாண்மை திட்டம்

7.1 பொது ஆலோசனை

தமிழ்நாடு மாசுக்கட்டுப்பாட்டு வாரியத்தின் (TNPCB) உறுப்பினர் செயலாளருக்கான விண்ணப்பம், திட்டத் தளத்தில் அல்லது மாவட்டத்தில் அதன் அருகாமையில் பரந்த அளவிலான பொதுமக்களின் பங்களிப்பை உறுதிசெய்யும் வகையில், முறையாக, நேரக்கட்டுப்பாடு மற்றும் வெளிப்படையான முறையில் பொது மக்கள் கருத்து கேட்பு கூட்டம் நடத்த வேண்டும். வரைவு EIA / EMP அறிக்கை மற்றும் பொது மக்கள் கருத்து கேட்பு கூட்டம் நடவடிக்கைகளின் முடிவுகள் இறுதி EIA/EMP அறிக்கையில் விவரிக்கப்படும்.

7.2 இடர் மதிப்பீடு

2002 ஆம் ஆண்டு டிசம்பர் 31 ஆம் தேதியிட்ட சுற்றறிக்கை எண்.13 இன் படி, தன்பாத் சுரங்கப் பாதுகாப்பு இயக்குநரகம் (டிஜிஎம்எஸ்) வழங்கிய குறிப்பிட்ட இடர் மதிப்பீட்டு வழிகாட்டுதலின் அடிப்படையில் இடர் மதிப்பீட்டிற்கான வழிமுறை உருவாக்கப்பட்டுள்ளது. டிஜிஎம்எஸ் இடர் மதிப்பீட்டு செயல்முறை நோக்கம் கொண்டது. பணிச்சூழல் மற்றும் அனைத்து செயல்பாடுகளிலும் இருக்கும் மற்றும் சாத்தியமான அபாயங்களைக் கண்டறிந்து, உடனடி கவனம் தேவைப்படுபவர்களுக்கு முன்னுரிமை அளிப்பதற்காக அந்த ஆபத்துகளின் அபாய அளவை மதிப்பிடுதல். மேலும், இந்த ஆபத்துக்களுக்குப் பொறுப்பான வழிமுறைகள் அடையாளம் காணப்பட்டு, அவற்றின் கட்டுப்பாட்டு நடவடிக்கைகள், கால அட்டவணையில் அமைக்கப்பட்டது, துல்லியமான பொறுப்புகளுடன் பதிவு செய்யப்படுகின்றன.

DGMS வழங்கிய உலோக சுரங்கத்தை நிர்வகிப்பதற்கான தகுதிச் சான்றிதழை வைத்திருக்கும் தகுதி வாய்ந்த சுரங்க மேலாளரின் வழிகாட்டுதலின் கீழ் முழு குவாரி நடவடிக்கையும் மேற்கொள்ளப்படும். இடர் மதிப்பீடு என்பது விபத்துகளைத் தடுப்பதற்கும், அது நிகழாமல் தடுக்க தேவையான நடவடிக்கைகளை எடுப்பதற்கும் ஆகும்.

இந்த முன்மொழியப்பட்ட சுரங்கம் மற்றும் அதனுடன் தொடர்புடைய செயல்பாடுகள் தொடர்பாக மனித தூண்டுதலால் ஏற்படும் அபாயங்களின் காரணிகள் விரிவான பகுப்பாய்வுடன் சுரங்கத்திற்கான காரணங்கள் மற்றும் கட்டுப்பாட்டு நடவடிக்கைகள் கீழே அட்டவணை 7.1 இல் கொடுக்கப்பட்டுள்ளன.

அட்டவணை 7.1 இடர் மதிப்பீடு & கட்டுப்பாட்டு நடவடிக்கைகள்

வ.எண்	ஆபத்து காரணிகள்	ஆபத்துக்கான காரணங்கள்	கட்டுப்பாட்டு நடவடிக்கைகள்

1	<p>வெடிபொருட்கள் மற்றும் கனரக சுரங்க இயந்திரங்கள் காரணமாக விபத்துக்கள்</p>	<p>தவறான கையாளுதல் மற்றும் பாதுகாப்பற்ற பணி நடைமுறை</p>	<ul style="list-style-type: none"> ▪ அனைத்து பாதுகாப்பு முன்னெச்சரிக்கைகள் மற்றும் சுரங்க சட்டம், 1952, மெட்டாலிஃபெரஸ் சுரங்க ஒழுங்குமுறை, 1961 மற்றும் சுரங்க விதிகள், 1955 ஆகியவற்றின் விதிகள் அனைத்து சுரங்க நடவடிக்கைகளின் போதும் கண்டிப்பாக பின்பற்றப்படும்; ▪ அருகிலுள்ள குழு தொழிற்பயிற்சி மையத்தில் உள்ள பயிற்சிக்கு தொழிலாளர்கள் அனுப்பப்படுவார்கள் ▪ அங்கீகரிக்கப்படாத நபர்களின் நுழைவு தடை செய்யப்படும்; ▪ சுரங்க அலுவலக வளாகம் மற்றும் சுரங்கப் பகுதியில் தீயணைப்பு மற்றும் முதலுதவி ஏற்பாடுகள்; ▪ பாதுகாப்பு காலணி, ஹெல்மெட், கண்ணாடி போன்ற அனைத்து பாதுகாப்பு உபகரணங்களின் ஏற்பாடுகளும் ஊழியர்களுக்குக் கிடைக்கும் மற்றும் அவற்றின் பயன்பாட்டிற்கான வழக்கமான சோதனை ▪ அங்கீகரிக்கப்பட்ட திட்டங்களின்படி குவாரி வேலை செய்தல் மற்றும் சுரங்கத் திட்டங்களை தொடர்ந்து புதுப்பித்தல்; ▪ சுரங்கத்தின் பக்கங்களை தினசரி அடிப்படையில் சுத்தம் செய்வது, அதிகப்படியான அல்லது குறைப்பு ஏற்படுவதைத் தவிர்ப்பதற்காக தினமும் செய்யப்பட வேண்டும்; ▪ வெடிபொருட்களைக் கையாளுதல், சார்ஜ் செய்தல் மற்றும் சுடுதல் ஆகியவை சுரங்க மேலாளரின் மேற்பார்வையின் கீழ் மட்டுமே திறமையான நபர்களால் மேற்கொள்ளப்படும்; ▪ உற்பத்தியாளரின் வழிகாட்டுதல்களின்படி அனைத்து சுரங்க உபகரணங்களையும் பராமரித்தல் மற்றும் சோதனை செய்தல்.
2	<p>துளையிடுதல்</p>	<p>முறையற்ற மற்றும் பாதுகாப்பற்ற நடைமுறைகள்</p>	<ul style="list-style-type: none"> ▪ துளையிடுதலுக்காக (SOP) நிறுவப்பட்ட பாதுகாப்பான இயக்க முறை கண்டிப்பாக பின்பற்றப்படும். ▪ பயிற்சி பெற்ற ஆபரேட்டர்கள் மட்டுமே பணியமர்த்தப்படுவார்கள்.

		<p>அழுத்தப்பட்ட காற்றின் அதிக அழுத்தம் காரணமாக, குழல்களை வெடிக்கலாம்</p> <p>துரப்பண கம்பி உடைந்து போகலாம்</p>	<ul style="list-style-type: none"> ▪ பிளாஸ்டர்/ பிளாஸ்டிங் ஃபோர்மேன் அனைத்து இடங்களையும் முழுமையாக ஆய்வு செய்யும் வரை, துப்பாக்கிச் சூடு நடத்தப்பட்ட பகுதியில் எந்த துளையிடுதலும் தொடங்கப்படக்கூடாது. ▪ துளையிடுதல் நேரடியாக ஒன்றன் மேல் ஒன்றாக உள்ள இடங்களில் பெஞ்சுகளில் ஒரே நேரத்தில் மேற்கொள்ளப்படக்கூடாது. ▪ ஆபரேட்டர் கையேட்டின்படி கம்பர்சர் மற்றும் துரப்பண உபகரணங்களில் உள்ள தேய்ந்து போன பாகங்களை அவ்வப்போது தடுப்பு பராமரிப்பு மற்றும் மாற்றுதல். ▪ அனைத்து பயிற்சி அலகுகளும் ஈரமான துளையிடுதலுடன் வழங்கப்பட வேண்டும், திறமையான வேலை நிலையில் பராமரிக்கப்பட வேண்டும். ▪ ஆபரேட்டர் அனைத்து தனிப்பட்ட பாதுகாப்பு உபகரணங்களையும் தவறாமல் பயன்படுத்த வேண்டும்.
4	வெடித்தல்	<p>பறக்கும் பாறை, தரை அதிர்வு, சத்தம் மற்றும் தூசி.</p> <p>முறையற்ற சார்ஜிங், ஸ்டெம்மிங் & பிளாஸ்டிங்/ பிளாஸ்டிங் ஹோல்களை ஃபைனிங் செய்தல்</p> <p>வாகனங்களின் இயக்கத்தால் அதிர்வு</p>	<ul style="list-style-type: none"> ▪ விதிமுறைகளின்படி ஒரு தாமதத்திற்கு அதிகபட்ச கட்டணத்தை கட்டுப்படுத்தவும் மற்றும் உகந்த வெடிப்பு துளை வடிவத்தின் மூலம், அதிர்வுகள் அனுமதிக்கப்பட்ட வரம்பிற்குள் கட்டுப்படுத்தப்படும் மற்றும் வெடிப்பு பாதுகாப்பாக நடத்தப்படும். ▪ பிளாஸ்டிங் ஹோல்களை சார்ஜி செய்தல், ஸ்டெம்மிங் & பிளாஸ்டிங்/பயரிங் செய்வதற்கான SOP, செயல்பாட்டின் ஆரம்ப கட்டத்தில் பிளாஸ்டிங் குழுவினரால் பின்பற்றப்படும். ▪ ஷாட்கள் பகல் நேரத்தில் மட்டுமே சுடப்படுகின்றன. ▪ எந்த ஒரு நாளில் சார்ஜி செய்யப்பட்ட அனைத்து துளைகளும் அதே நாளில் சுடப்படும். ▪ ஆபத்து மண்டலம் தெளிவாக வரையறுக்கப்படும் (சிவப்புக் கொடிகள் மூலம்)
5	போக்குவரத்து	<p>விபத்து மற்றும் காயங்களுக்கு பங்களிக்கும் சாத்தியமான அபாயங்கள்</p>	<ul style="list-style-type: none"> ▪ வேலையைத் தொடங்கும் முன், ஓட்டுநர்கள் டம்பர்/டிர்க்டிப்பரில் எண்ணெய்(கள்), எரிபொருள் மற்றும் நீர் நிலைகள், டயர் வீக்கம், பொதுத் தூய்மை, பிரேக்குகள்,

		<p>மற்றும் பாதுகாப்பற்ற வேலைகள்</p> <p>பொருள் அதிக சூமை</p> <p>வாகனத்தை முந்திச் செல்லும் போது</p> <p>டிர்க்கை இயக்குபவர் தனது அறையை ஏற்றும்போது அதை விட்டு வெளியேறுகிறார்.</p>	<p>ஸ்டீயரிங் அமைப்பு, தானாக இயக்கப்படும் ஆடியோ-விஷுவல் ரிவர்டிங் அலாரம், பின்புறம் உள்ளிட்ட எச்சரிக்கை சாதனங்களை நேரில் சரிபார்ப்பார்கள். கண்ணாடிகள், பக்கவாட்டு விளக்குகள் போன்றவை நல்ல நிலையில் உள்ளன.</p> <ul style="list-style-type: none"> ▪ எந்த ஒரு அங்கீகரிக்கப்படாத நபரையும் வாகனத்தில் சவாரி செய்ய அனுமதிக்காதீர்கள் அல்லது எந்த அங்கீகரிக்கப்படாத நபரையும் வாகனத்தை இயக்க அனுமதிக்காதீர்கள். ▪ குழிவான கண்ணாடிகள் அனைத்து மூலைகளிலும் வைக்கப்பட வேண்டும் ▪ அனைத்து வாகனங்களும் ஒவ்வொரு முனை புள்ளியிலும் ஒரு ஸ்பாட்டருடன் ரிவர்டிங் ஹாரன் பொருத்தப்பட்டிருக்க வேண்டும் ▪ வாகனத் திறனுக்கு ஏற்ப ஏற்றுதல் ▪ ஆபரேட்டர் கையேட்டின்படி வாகனங்களை அவ்வப்போது பராமரித்தல்
6	இயற்கை சீற்றங்கள்	எதிர்பாராத சம்பவங்கள்	<ul style="list-style-type: none"> ▪ மழைநீர் வெள்ளத்தில் மூழ்குவதைத் தடுக்க தப்பிக்கும் வழிகள் வழங்கப்படும் ▪ தீயை அணைக்கும் கருவிகள் மற்றும் மணல் வாளிகள்
7	சுரங்க பெஞ்சுகள் மற்றும் குழி சாய்வு	சாய்வு வடிவியல், புவியியல் அமைப்பு	<ul style="list-style-type: none"> ▪ குழி சாய்வு 60° கீழே இருக்க வேண்டும் மற்றும் ஒவ்வொரு பெஞ்ச் உயரம் 5m இருக்க வேண்டும்

ஆதாரம்: FAE & EC ஆல் பகுப்பாய்வு செய்யப்பட்டு முன்மொழியப்பட்டது

7.3 பேரிடர் மேலாண்மைத் திட்டம்

நிலநடுக்கம், நிலச்சரிவு போன்ற இயற்கை பேரழிவுகள் கடந்த கால வரலாற்றில் பதிவு செய்யப்படவில்லை, ஏனெனில் நிலம் நில அதிர்வு மண்டலம் II இன் கீழ் வகைப்படுத்தப்பட்டுள்ளது. இப்பகுதி கடலில் இருந்து வெகு தொலைவில் உள்ளதால் கடும் வெள்ளம் மற்றும் சுனாமியால் ஏற்படும் பேரழிவை எதிர்பார்க்கவில்லை.

பேரிடர் மேலாண்மைத் திட்டம், உயிர் பாதுகாப்பு, சுற்றுச்சூழலைப் பாதுகாத்தல், நிறுவலின் பாதுகாப்பு, உற்பத்தி மற்றும் காப்புச் செயல்பாடுகளை மறுசீரமைப்பு செய்தல் போன்ற முன்னுரிமைகளை உறுதி செய்வதை நோக்கமாகக் கொண்டுள்ளது.

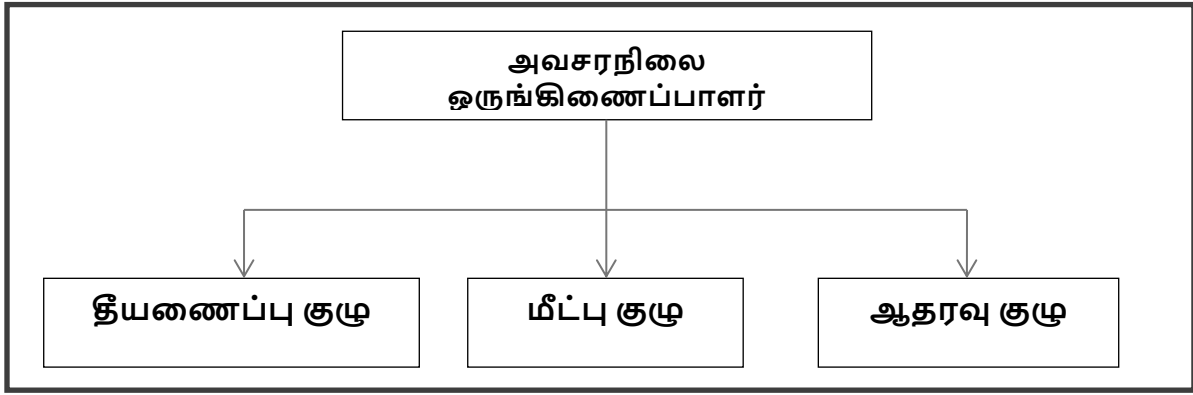
பேரிடர் மேலாண்மை திட்டத்தின் நோக்கம், சுரங்கம் மற்றும் வெளிப்புற சேவைகளின் ஒருங்கிணைந்த வளங்களைப் பயன்படுத்தி பின்வருவனவற்றை அடைவதாகும்:

□ பாதிக்கப்பட்டவர்களின் மீட்பு மற்றும் மருத்துவ சிகிச்சை;

- மற்றவர்களைப் பாதுகாத்தல்;
- பொருள் மற்றும் சுற்றுச்சூழலுக்கு ஏற்படும் சேதத்தை குறைத்தல்;
- தொடக்கத்தில் சம்பவத்தைக் கட்டுப்படுத்தி இறுதியில் கட்டுக்குள் கொண்டு வருதல்;
- பாதிக்கப்பட்ட பகுதியின் பாதுகாப்பான மறுவாழ்வு; மற்றும்
- அவசரநிலைக்கான காரணம் மற்றும் சூழ்நிலைகள் பற்றிய அடுத்த விசாரணைக்கு தொடர்புடைய பதிவுகள் மற்றும் உபகரணங்களை பாதுகாத்தல்

ஒரு பேரிடர் ஏற்பட்டால், தடுப்பு நடவடிக்கைகள் இருந்தபோதிலும், கீழே உள்ள விளக்கங்களின்படி பேரிடர் மேலாண்மை செய்யப்பட வேண்டும். அவசரகால சூழ்நிலைகளைக் கையாள்வதற்காக முன்மொழியப்பட்ட ஒரு அமைப்பு உள்ளது மற்றும் முக்கிய பணியாளர்கள் மற்றும் அவர்களின் குழு இடையேயான ஒருங்கிணைப்பு படம் 7.1 இல் காட்டப்பட்டுள்ளது.

படம் 7.1: பேரிடர் மேலாண்மை குழு அமைப்பு



அவசரநிலை அமைப்பு, தகுதிவாய்ந்த சுரங்க மேலாளரான அவசரநிலை ஒருங்கிணைப்பாளரால் வழிநடத்தப்படும். அவர் இல்லாத நிலையில், சுரங்க மேலாளர் வரும் வரை, சுரங்கத்தில் இருக்கும் பெரும்பாலான மூத்தவர்கள் அவசரகால ஒருங்கிணைப்பாளராக இருப்பார்கள். அவசரகால சூழ்நிலைகளைக் கவனிப்பதற்காக மூன்று குழுக்கள் இருக்கும் – தீயணைப்புக் குழு, மீட்புக் குழு மற்றும் ஆதரவுக் குழு. அணிகளின் முன்மொழியப்பட்ட அமைப்பு அட்டவணை 7.2 இல் கொடுக்கப்பட்டுள்ளது.

அட்டவணை 7.2: அவசர நிலையைச் சமாளிக்க முன்மொழியப்பட்ட குழுக்கள்

பதவி	தகுதி
தீயணைப்பு குழு	
குழுத் தலைவர்/ அவசர ஒருங்கிணைப்பாளர் (EC)	சுரங்க மேலாளர்
குழு உறுப்பினர்	சுரங்க மேற்பார்வையாளர்
குழு உறுப்பினர்	சுரங்க துணை
மீட்பு குழு	
குழுத் தலைவர்/ அவசர ஒருங்கிணைப்பாளர் (EC)	சுரங்க மேலாளர்
குழு உறுப்பினர்/ சம்பவக் கட்டுப்பாட்டாளர் (IC)	சுற்றுச்சூழல் அதிகாரி
குழு உறுப்பினர்	சுரங்க மேற்பார்வையாளர்
ஆதரவு குழு	
குழுத் தலைவர்/ அவசர ஒருங்கிணைப்பாளர் (EC)	சுரங்க மேலாளர்
உதவி குழு தலைவர்	சுற்றுச்சூழல் அதிகாரி
குழு உறுப்பினர்	சுரங்க துணை
பாதுகாப்புக் குழுத் தலைவர்/ அவசரகால பாதுகாப்புக் கட்டுப்பாட்டாளர்	சுரங்க மேற்பார்வையாளர்

சுரங்கம் செயல்பாட்டுக்கு வந்ததும், பணியாளர்களின் பெயர்களுடன் மேற்கண்ட அட்டவணை தயாரிக்கப்பட்டு தொழிலாளர்களுக்கு எளிதாகக் கிடைக்கும். சுரங்கம், தீயணைப்பு நிலையம் மற்றும் அண்டை தொழில் பிரிவுகள்/சுரங்கங்களின் பல்வேறு துறைகளை கட்டுப்படுத்த, ஒரு மொபைல் தொடர்பு நெட்வொர்க் மற்றும் வயர்லெஸ் சுரங்க அவசர கட்டுப்பாட்டு அறையை (MECR) இணைக்க வேண்டும்.

அவசரக் குழுவின் பங்கு மற்றும் பொறுப்புகள் –

(அ) அவசர ஒருங்கிணைப்பாளர் (EC)

அவசரகால ஒருங்கிணைப்பாளர் தளத்தின் முழுமையான கட்டுப்பாட்டை ஏற்றுக்கொள்வார் மற்றும் MECR இல் இருக்க வேண்டும்.

(ஆ) சம்பவக் கட்டுப்பாட்டாளர் (ஐசி)

சம்பவக் கட்டுப்பாட்டாளர் என்பது அவசரநிலையின் இடத்திற்குச் சென்று, அவசரநிலையைக் கடப்பதற்கு அல்லது கட்டுப்படுத்துவதற்கான செயல் திட்டத்தை மேற்பார்வையிடும் ஒரு நபராக இருக்க வேண்டும். ஷிப்ட் மேற்பார்வையாளர் அல்லது சுற்றுச்சூழல் அதிகாரி ஐசியின் பொறுப்பை ஏற்க வேண்டும்.

(இ) தொடர்பு மற்றும் ஆலோசனைக் குழு

ஆலோசனை மற்றும் தகவல் தொடர்பு குழுவில் சுரங்கத் துறைகளின் தலைவர்கள் அதாவது சுரங்க மேலாளர் இருக்க வேண்டும்.

(ஈ) பெயர் அழைப்பு ஒருங்கிணைப்பாளர்

சுரங்க மேற்பார்வையாளர் பெயர் அழைப்பு ஒருங்கிணைப்பாளராக இருப்பார். பெயர் அழைப்பு ஒருங்கிணைப்பாளர் பெயர் அழைப்பை நடத்துவார் மற்றும் சுரங்கப் பணியாளர்களை கூடும் இடத்திற்கு வெளியேற்றுவார். கடமையில் இருக்கும் அனைத்து பணியாளர்களுக்கும் கணக்கு வைப்பதே அவரது பிரதான பணியாக இருக்கும்.

(உ) தேடல் மற்றும் மீட்பு குழு

சிக்கியுள்ள பணியாளர்களை மீட்கும் பணியை மேற்கொள்வதற்கு பயிற்சி பெற்ற மற்றும் ஆயுதம் ஏந்திய நபர்கள் குழுவாக இருக்க வேண்டும். முதலுதவி மற்றும் தீயை அணைப்பதில் பயிற்சி பெற்றவர்கள் தேடல் மற்றும் மீட்புக் குழுவில் சேர்க்கப்படுவார்கள்.

(ஊ) அவசரகால பாதுகாப்பு கட்டுப்படுத்தி

அவசரகால பாதுகாப்புக் கட்டுப்பாட்டாளர் பிரதான வாயில் அலுவலகத்தில் அமைந்துள்ள மற்றும் வெளி நிறுவனங்களை வழிநடத்தும் மூத்த பாதுகாப்பு நபராக இருக்க வேண்டும். எ.கா. தீயணைப்புப் படை, காவல்துறை, மருத்துவர் மற்றும் ஊடகவியலாளர்கள்.

அவசர கட்டுப்பாட்டு செயல்முறை –

அவசரகாலத்தின் ஆரம்பம், அனைத்து நிகழ்தகவுகளிலும், ஒரு பெரிய தீ அல்லது வெடிப்பு அல்லது எக்ஸ்கவேட்டர்யின் போது சுவர் இடிந்து விழுவதன் மூலம் தொடங்கும் மற்றும் பல்வேறு பாதுகாப்பு சாதனங்கள் மற்றும் பணியில் இருக்கும் செயல்பாட்டு ஊழியர்களால் கண்டறியப்படும். பணியில் இருக்கும் ஊழியர் ஒருவர் இருந்தால், அவர் (அவருக்கு போதுமான விவரம் அளிக்கப்பட்ட தளத்தின் அவசர நடைமுறையின்படி) அருகில் உள்ள அலாரம் அழைப்புப் புள்ளிக்குச் சென்று, கண்ணாடியை உடைத்து அலாரங்களைத் தூண்டுவார். விபத்து நடந்த இடம் மற்றும் தன்மை குறித்து அவசர கட்டுப்பாட்டு அறைக்கு தெரிவிக்கவும் அவர் தன்னால் முடிந்தவரை முயற்சிப்பார். பணி

அவசர நடைமுறைக்கு இணங்க, அவசரநிலையை விளக்குவதற்கும் கட்டுப்படுத்துவதற்கும் பின்வரும் முக்கிய நடவடிக்கைகள் உடனடியாக நடைபெறும்.

- தளத்தில் தீயணைப்பு வீரர் தலைமையிலான தீயணைப்பு குழுவினர் தீ நுரை டெண்டர்கள் மற்றும் தேவையான உபகரணங்களுடன் சம்பவம் நடந்த இடத்திற்கு வருவார்கள்.
- அவசரகால பாதுகாப்புக் கட்டுப்பாட்டாளர் பிரதான வாயில் அலுவலகத்தில் இருந்து தனது பணியைத் தொடங்குவார்
- சம்பவக் கட்டுப்படுத்தி, மீட்புக் குழுவின் உதவியுடன் அவசரத் தளத்திற்கு விரைந்து சென்று அவசரநிலையைக் கையாளத் தொடங்குவார்.
- தளத்தின் முதன்மைக் கட்டுப்பாட்டாளர் தனது ஆலோசனை மற்றும் தகவல் தொடர்புக் குழுவின் உறுப்பினர்களுடன் MECR க்கு வந்து தளத்தின் முழுமையான கட்டுப்பாட்டை எடுத்துக்கொள்வார்.
- அவர் சம்பவக் கட்டுப்பாட்டாளரிடமிருந்து தொடர்ந்து தகவல்களைப் பெறுவார் மற்றும் இதற்கான முடிவுகளை மற்றும் வழிகாட்டுதல்களை வழங்குவார்:
 - சம்பவக் கட்டுப்பாட்டாளர்
 - சுரங்க கட்டுப்பாட்டு அறைகள்
 - அவசர பாதுகாப்பு கட்டுப்பாட்டாளர்

வெவ்வேறு இடங்களில் முன்மொழியப்பட்ட தீயை அணைக்கும் கருவிகள் –

சுரங்கத்திற்குள் ஆபத்தான இடங்களில் பின்வரும் வகையான தீயை அணைக்கும் கருவிகள் முன்மொழியப்பட்டுள்ளன.

அட்டவணை 7.3: வெவ்வேறு இடங்களில் முன்மொழியப்பட்ட தீயை அணைக்கும் கருவிகள்

இடம்	தீயை அணைக்கும் கருவிகளின் வகை
மின் சாதனங்கள்	CO2 வகை, நுரை வகை, உலர் இரசாயன தூள் வகை
எரிபொருள் சேமிப்பு பகுதி	CO2 வகை, நுரை வகை, உலர் இரசாயன தூள் வகை, மணல் வாளி
அலுவலக பகுதி	உலர் இரசாயன வகை, நுரை வகை

பேரிடர் காலத்தில் பின்பற்ற வேண்டிய எச்சரிக்கை அமைப்பு –

தள கட்டுப்பாட்டாளர், தீயணைப்புக் குழுவிடமிருந்து பேரிடர் செய்தியைப் பெறும்போது, சுரங்கக் கட்டுப்பாட்டு அறை உதவியாளர் 5 நிமிடங்களுக்கு சைரன் ஒலிப்பார். பொது அறிவிப்பு அமைப்பு மூலம் பேரிடர் செய்தியை ஒளிபரப்ப சம்பவக் கட்டுப்பாட்டாளர் ஏற்பாடு செய்வார். சம்பவக் கட்டுப்பாட்டாளரிடமிருந்து “எமர்ஜென்சி ஓவர்” என்ற செய்தியைப் பெற்றவுடன், அவசரகால கட்டுப்பாட்டு அறை உதவியாளர் 2 நிமிடங்களுக்கு நேராக அலாரத்தை ஒலிப்பதன் மூலம் “அனைத்து தெளிவான சிக்னலையும்” வழங்குவார்.

பேரிடரின் போது பீதி அல்லது தவறான புரிதலைத் தவிர்க்க அலாரம் அமைப்பின் அம்சங்கள் அனைவருக்கும் விளக்கப்படும். ஆபத்து / பேரழிவுகளைத் தடுக்க அல்லது கவனிப்பதற்காக, பின்வரும் கட்டுப்பாட்டு நடவடிக்கைகள் ஏதேனும் எடுக்கப்பட்டிருந்தால்.

☐ அனைத்து சுரங்க நடவடிக்கைகளின் போது அனைத்து பாதுகாப்பு முன்னெச்சரிக்கைகள் மற்றும் உலோக சுரங்க ஒழுங்குமுறைகள் (MMR), 1961 விதிகள் கண்டிப்பாக பின்பற்றப்படுகிறது.

☐ MMR 1961 இன் படி வெடிபொருட்களை வெடிக்கச் செய்வதற்கும் சேமிப்பதற்கும் அனைத்து பாதுகாப்பு முன்னெச்சரிக்கை நடவடிக்கைகளையும் கடைபிடித்தல்.

☐ சுரங்கம் மற்றும் அதைச் சார்ந்த பகுதிகளுக்குள் அங்கீகரிக்கப்படாத நபர்கள் நுழைவது முற்றிலும் தடைசெய்யப்பட்டுள்ளது.

□ சுரங்க அலுவலக வளாகம் மற்றும் சுரங்கப் பகுதியில் தீயணைப்பு மற்றும் முதலுதவி ஏற்பாடுகள் வழங்கப்பட்டுள்ளன.

□ பாதுகாப்பு காலணி, ஹெல்மெட், கண்ணாடிகள், தூசி முகமூடிகள், காது பிளக்குகள் மற்றும் காது மஃப்ஸ் போன்ற அனைத்து பாதுகாப்பு உபகரணங்களின் ஏற்பாடுகளும் ஊழியர்களுக்குக் கிடைக்கப்பெறுகின்றன மற்றும் அவற்றின் பயன்பாடு வழக்கமான கண்காணிப்பின் மூலம் கண்டிப்பாக கடைபிடிக்கப்படுகிறது.

□ அபாயகரமான வளாகங்களில் பணிபுரியும் அனைத்து ஊழியர்களுக்கும் பயிற்சி மற்றும் புத்தாக்க படிப்புகள்.

□ அங்கீகரிக்கப்பட்ட திட்டங்களின்படி சுரங்க வேலை மற்றும் சுரங்கத் திட்டங்களைத் தொடர்ந்து புதுப்பித்தல்.

□ சுரங்கப் பகுதிகளை சுத்தம் செய்வது தொடர்ந்து செய்யப்படுகிறது.

□ வெடிமருந்துகளைக் கையாளுதல், சார்ஜ் செய்தல் மற்றும் வெடித்தல் ஆகியவை SOP ஐப் பின்பற்றும் தகுதி வாய்ந்த நபர்களால் மட்டுமே மேற்கொள்ளப்படுகின்றன.

□ சுரங்கப் பள்ளத்தில் மேற்பரப்பு நீர் வருவதைத் தவிர்ப்பதற்காக தோட்ட வடிகால் மற்றும் மண் கட்டுகளை சரிபார்த்தல் மற்றும் வழக்கமான பராமரிப்பு.

□ குறிப்பாக மழைக்காலத்தில் அவசர பம்பிங்கிற்காக போதுமான அளவு டீசல் கொண்ட ஜெனரேட்டர் செட்களுடன் கூடிய அதிக திறன் கொண்ட காத்திருப்பு பம்புகளை வழங்குதல்.

□ ஆடியோ சிக்னலுக்காக வெடிக்கும் போது வெடிக்கும் SIREN பயன்படுத்தப்படுகிறது.

□ வெடிப்பதற்கு முன் மற்றும் வெடித்த பிறகு, சிவப்பு மற்றும் பச்சை கொடிகள் காட்சி சமிக்ஞைகளாக காட்டப்படும்.

□ வெடித்தல் நேரத்தைக் குறிக்கும் எச்சரிக்கை அறிவிப்புப் பலகைகள் மற்றும் அத்துமீறி நுழையாதவை முக்கிய இடங்களில் காட்டப்படும்.

□ அனைத்து சுரங்க உபகரணங்களின் வழக்கமான பராமரிப்பு மற்றும் சோதனை உற்பத்தியாளரின் வழிகாட்டுதல்களின்படி மேற்கொள்ளப்பட்டது..

7.4 ஒட்டுமொத்த தாக்கம் ஆய்வு

குழுமத்தில் முன்மொழியப்பட்ட மற்றும் ஏற்கனவே உள்ள குவாரிகளை எளிதாகப் பிரதிநிதித்துவப்படுத்துவதற்காக, தனித்துவக் குறியீடுகள் கொடுக்கப்பட்டு, இந்த EIA EMP அறிக்கையில் அடையாளம் காணப்பட்டு ஆய்வு செய்யப்படுகிறது.

அட்டவணை 7.4: 500மீ சுற்றளவில் உள்ள குவாரிகளின் பட்டியல்

உத்தேசிக்கப்பட்டுள்ள சுரங்கம்				
குறியீடு	உரிமையாளர் பெயர்	புல எண்	பரப்பளவு (ஹெக்டேர்)	நிலை
PI	திரு. P. ஆனந்தகுமார், த.பெ. பெருமாள்	452/2, 452/3A, 452/3B and 452/4	3.86.0 ha	Obtained ToR

	எண். 1/39, வடக்கு தெரு, அத்திமரப்பட்டி, தூத்துக்குடி -628005			Vide Letter No. SEIAA- TN/F.No.9016/SEAC/ToR- 1159/2022 Dated: 06.06.2022
P2	திருமதி. P.ஆனந்தம்மாள், W/o. பரஞ்சோதி எண். 22/3A, பிரையண்ட் நகர் 8வது தெரு, தூத்துக்குடி மாவட்டம், தமிழ்நாடு மாநிலம் - 628 008	457/5	1.62.0 ha	Obtained ToR Vide Letter No. SEIAA- TN/F.No.9156/SEAC/ToR- 1184/2022 Dated:06.07.2022
P3	திரு.சங்கரலிங்கம், தபெ. ஜயப்பன், எண். 23/4, கீழ்த்தட்டப்பாறை கிராமம், தட்டப்பாறை அஞ்சல்-628 304 தூத்துக்குடி	447/1, 448/3	1.55.5 ha	EC Granted Vide Letter No. SEIAA- TN/F.No.8449/EC No.4992/2021 Dated:18.02.2022
மொத்தம்			7.03.5 ஹெக்டேர்	
நடப்பில் உள்ள சுரங்கம்				
குறியீடு	உரிமையாளர் பெயர்	புல எண்	பரப்பளவு (ஹெக்டேர்)	நிலை
ஏதும் இல்லை				
முடிவுற்ற சுரங்கம்				
குறியீடு	உரிமையாளர் பெயர்	புல எண்	பரப்பளவு (ஹெக்டேர்)	நிலை
A1	திரு.A.A சாமி	456/1, 460/1 B1, 460/2B1	1.18.5	G.M.1/389/2010 dt:14.02.2011 14.02.2011 to 13.02.2016
A2	திரு.பரஞ்சோதி,	455/1, 455/2	3.11.0	G.M.1/07/2010 dt:13.04.2010 28.04.2010 to 12.04.2015
A3	தி.மு.க.பாலவேசம்மாள்	448/1, 448/2	1.15.5	G.M.1/78/2008 dt:29.03.2010 29.03.2010 to 28.03.2015
A4	திரு.சேதுப்பிள்ளை	453/2, 454	1.22.0	G.M.1/130/2012 dt:30.03.2012 30.03.2012 to 29.03.2017
மொத்த குழம்பு பரப்பளவு			7.03.5 ஹெக்டேர்	

குறிப்பு: -

MoEF & CC அறிவிப்பின்படி குழம்பு பகுதி கணக்கிடப்படுகிறது - S.O. 2269 (இ) தேதி: 01.07.2016

அட்டவணை 7.5: முன்மொழிவின் முக்கிய அம்சங்கள்- P1

குவாரியின் பெயர்	திரு.P.ஆனந்தகுமார் சாதாரண கல் மற்றும் கிராவல் குவாரி		
நிலப்பரப்பு வரைபட எண்	58 L/01		
அட்சரேகை	08°48'41.90"N to 08°48'50.61"N		
திர்க்கரேகை	78°01'48.56"E to 78°01'55.97"E		
மிக உயர்ந்த உயரம்	100 மீ AMSL		
புவியியல் வளங்கள்	சாதாரண கல் மீ ³	வெதர்டு ராக் மீ ³	கிராவல் மீ ³

	13,69,454 மீ	22,086 மீ	14,724 மீ
சுரண்டக்கூடிய இருப்புக்கள்	சாதாரண கல் மீ	வெதர்டு ராக் மீ	கிராவல் மீ
	6,57,283 மீ	8,184 மீ	5,456 மீ
இந்த சுரங்கத் திட்ட காலத்திற்கான முன்மொழிவு	சாதாரண கல் மீ	வெதர்டு ராக் மீ	கிராவல் மீ
	6,57,283 மீ	8,184 மீ	5,456 மீ
நிலத்தின் வகை	பட்டா நிலம்		
முந்தைய குவாரி விவரங்கள்	இது ஒரு புதிய குத்தகை விண்ணப்பம் ஆனால், டிஎம்டிக்கு ஆதரவாக உள்ளது. P. பூப்பிரட்டி, W/o. திரு. பெருமாள் 1.27.5 ஹெக்டேருக்கு மேல் பட்டா நிலங்கள், Rc.No. G.M.1/237/2009, தேதி: 29.03.2010 29.03.2010 முதல் 28.03.2015 வரையிலான ஐந்தாண்டு காலத்திற்கு திருக்கு சாதகம். P. பொன்ராஜ், S/o. P. பெருமாள் 2.58.5 ஹெக்டேருக்கு மேல் பட்டா நிலங்கள் S.F.Nos. 452/2 மற்றும் 452/4 Rc.No. GM.1/107/2011, தேதி: 30.03.2012, 30.03.2012 முதல் 29.03.2017 வரையிலான ஐந்து ஆண்டுகளுக்கு		
தற்போதுள்ள குழி அளவு	Pit-I 149m (L) x 134m (W) x 16m (D) Pit-II 128m (L) x 82m (W) x 5m (D) Pit-III 110m (L) x 28m (W) x 6m (D)		
இறுதி குழி பரிமாணம்	262m (L) x 149m (W) x 45m (D)		
சுரங்க முறை	திறந்தவெளி இயந்திரமயமாக்கப்பட்ட சுரங்க முறை, துளையிடுதல் மற்றும் வெடித்தல் ஆகியவற்றை உள்ளடக்கியது		
முன்மொழியப்பட்ட இயந்திரங்கள்	ஜாக் ஹேமர்	8	
	கம்பிரசர்	2	
	பக்கெட் மற்றும் ராக் பிரேக்கர்	2	
	டிப்பர்கள்	5	
	வேகான டிரில்	1	
வெடிக்கும் முறை	மில்லி செகண்ட் டிலே டெட்டனேட்டர் (எம்எஸ்டி) டெட்டனேட்டர்களுடன் ஸ்லரி வெடிபொருளின் பயன்பாடு		
உத்தேச மனிதவள வரிசைப்படுத்தல்	37 நபர்கள்		
மொத்த திட்டச் செலவு	திட்ட செலவு	ரூ. 1,18,14,000/-	
அருகிலுள்ள நீர்நிலைகள்	ஓடை	வடமேற்கு 50 மீ	
	மதகிரி ஓடை	தென்மேற்கில் 1.8 கிமீ	
	சண்முகா நதி	தென்மேற்கு 2.6 கிமீ	
	கோரம்பள்ளம் தொட்டி	தென்மேற்கு 7.80 கிமீ	
	அல்லிகுளம் ஏரி	தென்மேற்கு 5.5 கிமீ	
பசுமை அரண் மேம்பாட்டுத் திட்டம்	2320 மரங்களை நட உத்தேசிக்கப்பட்டுள்ளது		
முன்மொழிவின் முக்கிய அம்சங்கள்- P2			
குவாரியின் பெயர்	திருமதி.P.ஆனந்தம்மாள் சாதாரண கல் மற்றும் கிராவல் குவாரி		
நிலப்பரப்பு வரைபட எண்	58 L/01		
அட்சரேகை	08°48'47.64"N to 08°48'52.49"N		

திர்க்கரேகை	78°01'45.27"E to 78°01'51.97"E	
மிக உயர்ந்த உயரம்	100 மீ AMSL	
புவியியல் வளங்கள்	சாதாரண கல் மீ	கிராவல் மீ
	5,67,000	32,400
சுரங்க இருப்புக்கள்	சாதாரண கல் மீ	கிராவல் மீ3
	1,55,120	20,592
இந்த சுரங்கத் திட்ட காலத்திற்கான முன்மொழிவு	சாதாரண கல் மீ	கிராவல் மீ3
	1,55,120	20,592
இறுதி குழி பரிமாணம்	குழி -I	133 m (L) * 80 m (W) * 37m (D)
முன்மொழியப்பட்ட இயந்திரங்கள்	ஜாக் ஹேமர்	4
	கம்பிரசர்	1
	பக்கெட் மற்றும் ராக் பிரேக்கர்	1
	டிப்பர்கள்	2
வெடிக்கும் முறை	MSD டெட்டனேட்டர்களுடன் ஸ்லரி வெடிபொருளின் பயன்பாடு	
உத்தேச மனிதவள வரிசைப்படுத்தல்	19 நபர்கள்	
மொத்த திட்டச் செலவு	திட்ட செலவு	ரூ. 29,84,000/-
	EMP செலவு	ரூ. 3,80,000/-
	மொத்தம்	ரூ. 33,64,000/-
அருகிலுள்ள நீர்நிலைகள்	ஓடை	வடமேற்கு 10 மீ
	மதகிரி ஓடை	தென்மேற்கு 1.7 கிமீ
	சண்முகா நதி	தென்மேற்கு 2.7 கிமீ
	கோரம்பள்ளம் தொட்டி	தென்மேற்கு 7.80 கிமீ
	அல்லிகுளம் ஏரி	தென்மேற்கு 5.5 கிமீ

முன்மொழிவின் முக்கிய அம்சங்கள்- P3

குவாரியின் பெயர்	திரு. I, சங்கரலிங்கம் சாதாரண கல் மற்றும் கிராவல் குவாரி	
நிலப்பரப்பு வரைபட எண்	58 L/01	
அட்சரேகை	08°48'41.3"N to 08°48'49.0"N	
திர்க்கரேகை	78°01'55.4"E to 78°01'59.9"E	
மிக உயர்ந்த உயரம்	100 மீ AMSL	
புவியியல் வளங்கள்	சாதாரண கல் மீ	கிராவல் மீ
	4,57,847.50	36,305.25
சுரங்க இருப்புக்கள்	சாதாரண கல் மீ	கிராவல் மீ3
	91,365	18,537
இந்த சுரங்கத் திட்ட காலத்திற்கான முன்மொழிவு	சாதாரண கல் மீ	கிராவல் மீ3
	91,365	18,537
இறுதி குழி பரிமாணம்	குழி -I	84 m (L) * 16 m (W) * 10m (D)-S 114m (L) * 73m (W) * 35m (D)-N
முன்மொழியப்பட்ட இயந்திரங்கள்	தண்ணீர் மோட்டார்	1
	கம்பிரசர்	2
	ஹைட்ராலிக் எக்ஸ்கவேட்டர்	1
	டிப்பர்கள்	3
வெடிக்கும் முறை	MSD டெட்டனேட்டர்களுடன் ஸ்லரி வெடிபொருளின் பயன்பாடு	

உத்தேச மனிதவள வரிசைப்படுத்தல்	16 நபர்கள்	
மொத்த திட்டச் செலவு	திட்ட செலவு	Rs. 1,53,63,898/-
	EMP செலவு	Rs.2,25,000/-
	மொத்தம்	Rs. 1,55,88,898/-
அருகிலுள்ள நீர்நிலைகள்	ஓடை	வடமேற்கு 10 மீ
	மதகிரி ஓடை	தென்மேற்கு 1.7 கிமீ
	சண்முகா நதி	தென்மேற்கு 2.7 கிமீ
	கோரம்பள்ளம் தொட்டி	தென்மேற்கு 7.80 கிமீ
	அல்லிகுளம் ஏரி	தென்மேற்கு 5.5 கிமீ

குழுமத்தில் உள்ள அனைத்து குவாரிகளிலும் (முன்மொழியப்பட்ட மற்றும் ஏற்கனவே உள்ள) துளையிடுதல் மற்றும் வெடித்தல் மற்றும் தோண்டுதல் மற்றும் போக்குவரத்து நடவடிக்கைகள் காரணமாக ஒட்டுமொத்த தாக்கம் முக்கியமாக எதிர்பார்க்கப்படுகிறது மற்றும் வெடிப்பினால் ஏற்படும் காற்று மற்றும் இரைச்சல் சுற்றுச்சூழல் மற்றும் நில அதிர்வுகளில் பெரும் தாக்கத்தை எதிர்பார்க்கலாம்.

காற்று சூழல்-

7.7 & 7.8 அட்டவணையில் காட்டப்பட்டுள்ளபடி குழுமச் சுரங்கத்தின் ஒட்டுமொத்த சுமை கணக்கிடப்படுகிறது.

அட்டவணை 7.5: சாதாரண கல்லின் ஒட்டுமொத்த உற்பத்தி சுமை

குவாரி	முன்மொழியப்பட்ட உற்பத்தி விவரங்கள்			
	5 ஆண்டுகள் மீ	ஒரு வருடத்திற்கு மீ	ஒரு நாளைக்கு மீ	ஒரு நாளைக்கு லாரி சுமைகளின் எண்ணிக்கை
P1	6,57,283 மீ	1,31,456 மீ ³	438 மீ	37 Trips/day
P2	1,55,120 மீ	31,042 மீ	103 மீ	9 Trips/day
ஒட்டு மொத்தம்	8,12,493 மீ	1,62,498 மீ	541 மீ	46 Trips/day

அட்டவணை 7.8: கிராவலின் ஒட்டுமொத்த உற்பத்தி சுமை

குவாரி	முன்மொழியப்பட்ட உற்பத்தி விவரங்கள்			
	3 ஆண்டுகள் மீ	ஒரு வருடத்திற்கு மீ	ஒரு நாளைக்கு மீ	ஒரு நாளைக்கு லாரி சுமைகளின் எண்ணிக்கை
P1	5,456 m ³	1091 m ³	4 m ³	1Trips/day
P2	20,592 m ³	4,118 m ³	14m ³	1 Trips/day
ஒட்டு மொத்தம்	26,048 m ³	5,209 m ³	18 m ³	2 Trips/day

2 குவாரிகளில் ஒட்டுமொத்தமாக, சாதாரண கல்லின் ஒட்டுமொத்த உற்பத்தி நாள் ஒன்றுக்கு 1,126 மீ 3 ஆகவும், கிராவல் மொத்த உற்பத்தி 29 மீ 3 ஆகவும், ஒரு நாளைக்கு 94 ட்ரிப் சாதாரண கல் மற்றும் ஒரு நாளைக்கு 3 ட்ரிப்ஸ் திறன் கொண்டதாகவும் இருப்பதைக் காணலாம். குழுமத்தில் இருந்து கிராவல்.

குறிப்பு: சாதாரண கல் ஒரு நாளின் உற்பத்தியானது 5 வருட குத்தகைக் காலத்திற்கும், கிராவல் உற்பத்திக்கு 1, 2 மற்றும் 3 வருட உற்பத்திக் காலத்தின் மாறுபாட்டிற்கும் கணக்கிடப்படுகிறது. மேலும் தற்போதுள்ள குவாரிகளின் சுமை இந்த குவாரிகளால் பெரிய பாதிப்பை ஏற்படுத்தாது.

மேற்கூறிய உற்பத்தி அளவுகளின் அடிப்படையில், இந்த சுரங்கங்களில் பல்வேறு செயல்பாடுகளால் ஏற்படும் உமிழ்வுகள், தரை தயாரிப்பு, எக்ஸ்கவேஷன், கையாளுதல் மற்றும் தாது கடத்தல் போன்ற பல்வேறு செயல்பாடுகளை உள்ளடக்கியது. சுரங்க AP-42க்கான USEPA-Emission Estimation Technique Manual அடிப்படையில் இந்த நடவடிக்கைகள் முறையாக பகுப்பாய்வு செய்யப்பட்டு, வளிமண்டலத்தில் சாத்தியமான உமிழ்வுகளை வரவழைத்து, மதிப்பிடப்பட்ட உமிழ்வுகள் அட்டவணை 7.14 இல் கொடுக்கப்பட்டுள்ளன.

அட்டவணை 7.9: 500 மீட்டர் சுற்றளவில் உள்ள குவாரிகளில் இருந்து வெளியேற்ற மதிப்பீடு

குவாரிக்கான உமிழ்வு மதிப்பீடு "P1"				
<i>PM₁₀</i> க்கான மதிப்பிடப்பட்ட உமிழ்வு விகிதம்	செயல்பாடு	மூல வகை	மதிப்பு	அலகு
	துளையிடுதல்	புள்ளி ஆதாரம்	0.112162663	g/s
	வெடித்தல்	புள்ளி ஆதாரம்	0.004293941	g/s
	கனிம ஏற்றுதல்	புள்ளி ஆதாரம்	0.045678405	g/s
	இழுத்துச் செல்லும் சாலை	வரி ஆதாரம்	0.002502843	g/s/m
	மொத்த சுரங்கம்	பரப்பு ஆதாரம்	0.045755648	g/s
	<i>SO₂</i> க்கான மதிப்பிடப்பட்ட உமிழ்வு விகிதம்	மொத்த சுரங்கம்	பரப்பு ஆதாரம்	0.001339738
<i>NO_x</i> க்கான மதிப்பிடப்பட்ட உமிழ்வு விகிதம்	மொத்த சுரங்கம்	பரப்பு ஆதாரம்	0.000042532	g/s
குவாரிக்கான உமிழ்வு மதிப்பீடு "P2"				
<i>PM₁₀</i> க்கான மதிப்பிடப்பட்ட உமிழ்வு விகிதம்	செயல்பாடு	மூல வகை	மதிப்பு	அலகு
	துளையிடுதல்	புள்ளி ஆதாரம்	0.128445598	g/s
	வெடித்தல்	புள்ளி ஆதாரம்	0.008456888	g/s
	கனிம ஏற்றுதல்	புள்ளி ஆதாரம்	0.047880410	g/s
	இழுத்துச் செல்லும் சாலை	வரி ஆதாரம்	0.00251528	g/s/m
	மொத்த சுரங்கம்	பரப்பு ஆதாரம்	0.047844906	g/s
	<i>SO₂</i> க்கான மதிப்பிடப்பட்ட உமிழ்வு விகிதம்	மொத்த சுரங்கம்	பரப்பு ஆதாரம்	0.002074398
<i>NO_x</i> க்கான மதிப்பிடப்பட்ட உமிழ்வு விகிதம்	மொத்த சுரங்கம்	பரப்பு ஆதாரம்	0.000067853	g/s

அட்டவணை 7.10: குழுமத்தில் அதிகரிக்கும் & விளைவு GLC

<i>PM₁₀ in µg/m³</i>	
பின்னணி	41.18
அதிகரிக்கும்	17.80
விளைவு	58.98
NAAQ விதிமுறைகள்	100 µg/m ³
<i>SO₂ in µg/m³</i>	
பின்னணி	7.21
அதிகரிக்கும்	3.49
விளைவு	10.7
NAAQ விதிமுறைகள்	80 µg/m ³
<i>NO_x in µg/m³</i>	
பின்னணி	20.88
அதிகரிக்கும்	12.78
விளைவு	33.66
NAAQ விதிமுறைகள்	80 µg/m ³

ஒலி சூழல் -

ஒலி மாசுபாடு முக்கியமாக துளையிடுதல் மற்றும் வெடித்தல் மற்றும் டிரக்குகள் மற்றும் ஹெச்இஎம்எம் போன்ற செயல்பாடுகளால் ஏற்படுகிறது. வெடித்தல் மற்றும் அமுக்கி செயல்பாடு (துளையிடுதல்) மற்றும் போக்குவரத்து நடவடிக்கைகள் ஆகியவற்றைக் கருத்தில் கொண்டு ஒட்டுமொத்த ஒலி மாதிரியாக்கம் மேற்கொள்ளப்பட்டுள்ளது. 500 மீ சுற்றளவில் உள்ள பல்வேறு குவாரிகளைச் சுற்றியுள்ள பல்வேறு தூரங்களில் இரைச்சல் அளவைக் கணக்கிடுவதற்கு கணிப்புகள் மேற்கொள்ளப்பட்டுள்ளன.

ஒரே மாதிரியான இழப்பு இல்லாத ஊடகம் மூலம் அரைக்கோள ஒலி அலை பரவலுக்கு, முதல் கொள்கையின் அடிப்படையில் மாதிரியைப் பயன்படுத்தி வெவ்வேறு ஆதாரங்களில் பல்வேறு இடங்களில் இரைச்சல் அளவை மதிப்பிடலாம்.

$$Lp2 = Lp1 - 20 \text{ பதிவு } (r2/r1) - Ael, 2$$

இதில்:

Lp1 & *Lp2* என்பது மூலத்திலிருந்து *r1* & *r2* தொலைவில் அமைந்துள்ள புள்ளிகளில் ஒலி அளவுகள்.

Ael, 2 என்பது சுற்றுச்சூழல் நிலைமைகள் காரணமாக ஏற்படும் அதிகப்படியான தேய்மானம் ஆகும். அனைத்து ஆதாரங்களின் ஒருங்கிணைந்த விளைவை மடக்கைக் கூட்டல் மூலம் பல்வேறு இடங்களில் தீர்மானிக்க முடியும்.

$$Lptotal = 10 \text{ பதிவு } \{10(Lp1/10) + 10(Lp2/10) + 10(Lp3/10) + \dots\}$$

பசுமை அரண் காரணமாக குறைதல் 4.9 dB (A) ஆக எடுக்கப்பட்டது. மாதிரிக்கு தேவையான உள்ளீடுகள்:

சுரங்க செயல்பாட்டில் பயன்படுத்தப்படும் அனைத்து இயந்திரங்கள் மற்றும் செயல்பாடுகளை கணக்கில் எடுத்துக்கொண்டு மூல தரவு கணக்கிடப்பட்டது

அட்டவணை 7.11: 500மீ ரேடியஸ் குவாரிகளில் கணிக்கப்பட்ட சத்தம் அதிகரிக்கும் மதிப்புகள்

இடம்	பின்னணி மதிப்பு (நாள்) dB(A)	அதிகரிக்கும் மதிப்பு dB(A)	மொத்த கணிக்கப்பட்ட dB(A)	குடியிருப்பு பகுதி தரநிலைகள் dB(A)
P1	47.8	40.1	48.5	55
P2	46.8	40.1	47.6	

இடையக மண்டலத்தில் 47.6– 48.5 dB (A) வரம்பிற்குள் அதிகரிக்கும் இரைச்சல் நிலை காணப்படுகிறது. இடையக மண்டலத்தில் உள்ள வெவ்வேறு ஏற்பிகளில் சத்தம் அளவு குறைவாக உள்ளது, இதில் உள்ள தூரம் மற்றும் மற்ற நிலப்பரப்பு அம்சங்கள் இரைச்சலைக் குறைக்கிறது. பசுமை அரண் காரணமாக 4.9 dB (A) தடை விளைவாகக் குறைவதைக் கருத்தில் கொண்டு, ரிசெப்டர்களில் கண்காணிக்கப்பட்ட மதிப்புகள் மற்றும் கணக்கிடப்பட்ட மதிப்புகள் காரணமாக ஏற்படும் ஒலி அளவு கணித சூத்திரத்தின் அடிப்படையில் அமைந்துள்ளது. மேலே உள்ள அட்டவணையில் இருந்து, சத்தம் மாசு (ஒழுங்குமுறை மற்றும் கட்டுப்பாடு) விதிகள், 2000 (முதன்மை விதிகள் வெளியிடப்பட்டது) படி குடியிருப்புகளுக்கு அருகிலுள்ள அனைத்து இடங்களிலும் சுற்றுப்புற இரைச்சல் அளவுகள் குடியிருப்பு பகுதியின் (இடைநிலை மண்டலம்) அனுமதிக்கப்பட்ட வரம்புகளுக்குள் இருப்பதைக் காணலாம். இந்திய அரசிதழில், S.O. 123(E), தேதியிட்ட 14.2.2000 மற்றும் பின்னர் S.O. 1046(E), தேதியிட்ட 22.11.2000, S.O. 1088(E), தேதி 11.10.2002, S.69 (E) 19.09.2006 மற்றும் S.O. 50 (E) தேதி 11.01.2010 சுற்றுச்சூழல் (பாதுகாப்பு) சட்டம், 1986 இன் கீழ்.).

தரை அதிர்வுகள்

தோண்டுதல், துளையிடுதல் மற்றும் வெடித்தல், போக்குவரத்து வாகனங்கள் போன்ற சுரங்க இயந்திரங்களின் செயல்பாடு காரணமாக குழுமத்திற்குள் உள்ள அனைத்து 3 சுரங்கங்களிலும் சுரங்க நடவடிக்கைகளின் காரணமாக நில அதிர்வுகள் எதிர்பார்க்கப்படுகின்றன. இருப்பினும், அனைத்து 3 சுரங்கங்களிலிருந்தும் நில அதிர்வுக்கான முக்கிய ஆதாரம் வெடிப்பதாகும். . நில அதிர்வுகளின் பெரும் தாக்கம் சுரங்க குத்தகை பகுதிக்கு அருகிலுள்ள கிராமங்களில் அமைந்துள்ள வீட்டு வீடுகளில் காணப்படுகிறது. குச்சா வீடுகள் வெடிப்பினால் தூண்டப்படும் அதிர்வுகளால் விரிசல் மற்றும் சேதங்களுக்கு அதிக வாய்ப்புள்ளது, அதேசமயம் RCC கட்டமைக்கப்பட்ட கட்டமைப்புகள் அதிக நில அதிர்வுகளைத் தாங்கும். இது தவிர, தரை அதிர்வுகள் அருகிலுள்ள குடியிருப்புகளில் ஒரு பயத்தை உருவாக்கலாம்.

வெடித்தல் நடவடிக்கைகளால் ஏற்படும் மற்றொரு தாக்கம் பறக்கும் பாறைகள் ஆகும். இவை சுரங்கப் பகுதிகளுக்கு அருகிலுள்ள வீடுகள் அல்லது விவசாய வயல்களில் விழுந்து, நபர்களுக்கு காயம் அல்லது கட்டமைப்புகளுக்கு சேதம் ஏற்படலாம்.

முறையே 3 சுரங்கத்தில் இருந்து அருகிலுள்ள குடியிருப்புகள் அட்டவணை 7.12 இல் உள்ளன

அட்டவணைகள் 7.12: ஒவ்வொரு சுரங்கத்திலிருந்தும் அருகிலுள்ள குடியிருப்பு

இருப்பிட குறியீடு	தூரம் மற்றும் திசை
P1	1000
P2	1000

அனைத்து சுரங்கங்களிலும் வெடிப்பதால் ஏற்படும் நில அதிர்வுகள், உச்ச துகள் வேகத்தை (PPV) மதிப்பிடுவதற்கான அனுபவ சமன்பாட்டைப் பயன்படுத்தி கணக்கிடப்படுகிறது:

$$V = K [R/Q0.5] - B$$

இங்கே -

V = உச்ச துகள் வேகம் (மிமீ/வி)

K = தளம் மற்றும் ராக் காரணி மாறிலி

கே = அதிகபட்ச உடனடி கட்டணம் (கிலோ)
 B = பாறை மற்றும் தளத்துடன் தொடர்புடைய மாறிலி (பொதுவாக 1.6)
 ஆர் = கட்டணத்திலிருந்து தூரம் (மீ)

அட்டவணை 7.13: 2 சுரங்கங்களில் நில அதிர்வுகள்

இருப்பிட குறியீடு	அதிகபட்ச கட்டணம் கிலோவில்	அருகில் உள்ள குடியிருப்பு மீ	m/ms இல் PPV
P1	190	1000	0.527
P2	298	1000	0.756

ஆதாரம்: பிளாஸ்டிங் கணக்கீடுகள்

மேலே உள்ள அட்டவணையில் இருந்து, ஒவ்வொரு சுரங்கத்திலும் ஒரு வெடிவைத்தல் கட்டணம் அதிகபட்சமாகக் கருதப்படுகிறது மற்றும் 29 தேதியிட்ட சுற்றறிக்கை எண். 7-ன் மூலம் சுரங்கப் பாதுகாப்பு இயக்குநரகத்தின் பொது இயக்குநரகத்தின்படி, 8 மிமீ/வி உச்ச துகள் வேகத்திற்குக் கீழே PPV உள்ளது. /8/1997.

சமூக பொருளாதார சூழல் -

சுரங்கங்கள் CER க்கு பங்களிக்கும் மற்றும் சமூகம் வளர்ச்சியடையும்.

அட்டவணை 7.14: 2 சுரங்கங்களிலிருந்து சமூகப் பொருளாதாரப் பலன்கள்

இருப்பிடக் குறியீடு	திட்ட செலவு	CER
P1	Rs 1,14,34,000/-	Rs 5,00,000
P2	Rs 29,84,000/-	Rs 5,00,000
ஒட்டு மொத்தம்	Rs 1,44,18,000/-	Rs 10,00,000/-

அலுவலக குறிப்பாணையின் பாரா 6 (II) இன் படி, அனைத்து சுரங்கங்களும் பசுமைக் களத் திட்டம் & மூலதன முதலீடு ≤ 100 கோடிகள், அவை EAC/SEAC இன் வழிகாட்டுதலின்படி CER க்கு மூலதன முதலீட்டில் 2% பங்களிக்க வேண்டும்

• குழுமத்தில் உள்ள 2 திட்டங்களுக்கு CER - ரூ 10,00,000/-

அட்டவணை 7.15: 2 சுரங்கங்களிலிருந்து வேலை வாய்ப்புகள்

	வேலை வாய்ப்பு
P1	37
P2	19
ஒட்டு மொத்தம்	56

குழுமத்தில் உத்தேசிக்கப்பட்ட சுரங்கத்தின் மூலம் மொத்தம் 56 பேருக்கு வேலை கிடைக்கும்.

அத்தியாயம் 8. திட்ட நன்மைகள்

8.0 பொது

மேலத்தட்டப்பாறையில் சாதாரண கல் மற்றும் கிராவல் குழுமம் - முன்மொழியப்பட்ட குவாரிகள் 5 ஆண்டுகளில் சுமார் 16,90,013 மீ³ சாதாரண கற்களையும், 3 ஆண்டுகளில் 26,048 மீ³ கிராவல்களையும் உற்பத்தி செய்வதை நோக்கமாகக் கொண்டுள்ளது. இது அண்மித்த பகுதிகளில் சமூக-பொருளாதார நடவடிக்கைகளை மேம்படுத்துவதோடு பின்வரும் நன்மைகளையும் ஏற்படுத்தும்

வேலை வாய்ப்பு அதிகரிப்பு

சமூக-பொருளாதார நலனில் முன்னேற்றம்

உள்கட்டமைப்பில் முன்னேற்றம்

8.1 வேலை வாய்ப்பு

சுரங்க நடவடிக்கைகளை மேற்கொள்வதற்காக சுமார் 56 நபர்களுக்கு (2 முன்மொழியப்பட்ட குவாரிகளில் இருந்து) வேலை வழங்கவும், உள்ளூர் மக்களுக்கு வேலைவாய்ப்பு வழங்குவதில் முன்னுரிமை அளிக்கவும் உத்தேசிக்கப்பட்டுள்ளது. மேலும், ஒப்பந்த வேலைகள், தொழில் வாய்ப்புகள், சேவை வசதிகள் போன்றவற்றில் பலருக்கு மறைமுக வேலை வாய்ப்பு கிடைக்கும். சுரங்கத் திட்டத்தால் உள்ளூர் மக்களின் பொருளாதார நிலை மேம்படும்.

8.2 முன்மொழியப்பட்ட சமூக-பொருளாதார நல நடவடிக்கைகள்

இப்பகுதியில் சுரங்க நடவடிக்கையின் தாக்கம் உடனடி திட்ட தாக்கம் பகுதியில் சமூக-பொருளாதார சூழலில் மிகவும் சாதகமானதாக இருக்கும். நேரடியாகவும் மறைமுகமாகவும் உள்ள வேலைவாய்ப்புகள், குறிப்பாக உள்ளூர் சமூகங்களிடையே குறைந்த திறன் கொண்ட வேலை தேடுபவர்களுக்கு மேம்பட்ட பண வருமானத்திற்கு பங்களிக்கும்.

8.3 இயற்பியல் உள்கட்டமைப்பில் முன்னேற்றம்

முன்மொழியப்பட்ட சுரங்கமானது தமிழ்நாட்டின் தூத்துக்குடி தாலுகா மற்றும் தூத்துக்குடி மாவட்டத்தில் உள்ள மேலத்தட்டப்பாறை கிராமத்தில் அமைந்துள்ளது மற்றும் இப்பகுதியில் தகவல் தொடர்பு, சாலைகள் மற்றும் பிற வசதிகள் ஏற்கனவே நன்கு நிறுவப்பட்டுள்ளன. உத்தேச சுரங்கம் காரணமாக பின்வரும் பௌதீக உள்கட்டமைப்பு வசதிகள் மேலும் மேம்படும்.

- சாலை போக்குவரத்து வசதிகள்
- தொடர்புகள்
- சுரங்கத்தில் பணிபுரியும் தொழிலாளர்களுக்கு கூடுதலாக மருத்துவம், கல்வி மற்றும் சமூக நலன்கள் அருகிலுள்ள குடிமக்களுக்கும் கிடைக்கும்.

8.4 சமூக உள்கட்டமைப்பில் முன்னேற்றம்

சிவில் கட்டுமான காலத்தில், வர்த்தகம், குப்பை தூக்குதல், சுகாதாரம் மற்றும் பிற துணை சேவைகளில் வேலைவாய்ப்பு எதிர்பார்க்கப்படுகிறது, இந்தத் துறைகளில் வேலைவாய்ப்பு முதன்மையாக தற்காலிகமாக அல்லது ஒப்பந்த அடிப்படையில் இருக்கும் மற்றும் பயிற்சி பெறாத தொழிலாளர்களின் ஈடுபாடு அதிகமாக இருக்கும். தொழிலாளர் சக்தியில் பெரும் பகுதியினர்

முக்கியமாக உள்ளூர் கிராமவாசிகளாக இருப்பார்கள், அவர்கள் விவசாயம் மற்றும் சுரங்க நடவடிக்கைகளில் தங்களை ஈடுபடுத்திக் கொள்வார்கள் என்று எதிர்பார்க்கப்படுகிறது. இது அவர்களின் வருமானத்தை மேம்படுத்துவதோடு, அப்பகுதியின் ஒட்டுமொத்த பொருளாதார வளர்ச்சிக்கும் வழிவகுக்கும்.

8.5 மற்ற உறுதியான பலன்கள்

முன்மொழியப்பட்ட சுரங்கம் கீழே கொடுக்கப்பட்டுள்ள மற்ற உறுதியான பலன்களைக் கொண்டிருக்க வாய்ப்புள்ளது.

- உள்கட்டமைப்பு வசதிகள், போக்குவரத்து, சுகாதாரம், சுரங்கம் மற்றும் பிற சமூக சேவைகளுக்கு பொருட்கள் மற்றும் சேவைகளை வழங்குதல் போன்ற ஒப்பந்த வேலைகளில் உள்ளூர் மக்களுக்கு மறைமுக வேலை வாய்ப்புகள்.
- வாடகை விடுதிக்கான கூடுதல் வீட்டு தேவை அதிகரிக்கும்
- கலாச்சார, பொழுதுபோக்கு மற்றும் அழகியல் வசதிகளும் மேம்படும்
- தகவல் தொடர்பு, போக்குவரத்து, கல்வி, சமூக மேம்பாடு மற்றும் மருத்துவ வசதிகளில் முன்னேற்றம் மற்றும் வேலைவாய்ப்பு மற்றும் வருமான வாய்ப்புகளில் ஒட்டுமொத்த மாற்றம்
- ராயல்டி, செஸ், டிஎம்எஃப், ஜிஎஸ்டி போன்றவற்றின் மூலம் அதிகரிக்கும் வருவாய் மூலம், உத்தேச சுரங்கத்திலிருந்து மாநில அரசு நேரடியாகப் பயனடையும்.

கூட்டாண்மை சமூக பொறுப்பு:

திட்ட ஆதரவாளர் அனைத்து மட்ட ஊழியர்களுக்கும் CSR நடவடிக்கைகள் மற்றும் வணிக செயல்முறைகளுடன் சமூக செயல்முறைகளை ஒருங்கிணைப்பது பற்றிய விழிப்புணர்வை வளர்ப்பதற்கு பொறுப்பேற்பார். CSR நடவடிக்கைகளை மேற்கொள்வதில் ஈடுபட்டுள்ளவர்களுக்கு போதுமான பயிற்சி மற்றும் மறு நோக்குநிலை வழங்கப்படும்.

இந்தத் திட்டத்தின் கீழ், திட்ட முன்மொழிபவர், திட்டப் பகுதியிலிருந்து 10 கிமீ தொலைவில் உள்ள கிராமங்களின் சமூக மற்றும் பொருளாதார மேம்பாட்டிற்கான பின்வரும் திட்டங்களை மேற்கொள்வார். இதற்காக ஒவ்வொரு ஆண்டும் தனி பட்ஜெட் வழங்கப்படும். இந்த திட்டங்களை இறுதி செய்ய, முன்மொழிபவர் LSG உடன் தொடர்புகொள்வார். திட்டங்கள் பின்வரும் பரந்த பகுதிகளிலிருந்து தேர்ந்தெடுக்கப்படும் -

- சுகாதார சேவைகள்
- சமூக வளர்ச்சி
- உள்கட்டமைப்பு மேம்பாடு
- கல்வி & விளையாட்டு
- சுய வேலைவாய்ப்பு

CSR செலவு மதிப்பீடு

முக்கியமாக கல்வி, சுகாதாரம், மகளிர் சுயஉதவி குழுக்களின் பயிற்சி மற்றும் உள்கட்டமைப்புக்கான பங்களிப்பு போன்றவற்றுக்கு முக்கியமாக பங்களிக்கும் வகையில் மேலத்தட்டப்பாறை கிராமத்தில் CSR நடவடிக்கைகள் எடுக்கப்படும், CSR பட்ஜெட்டில் லாபத்தில் 2.5% ஒதுக்கப்படுகிறது.

கார்ப்பரேட் சுற்றுச்சூழல் பொறுப்பு-

கார்ப்பரேட் சுற்றுச்சூழல் பொறுப்புக்கான (CER) ஒதுக்கீடு இந்திய அரசு, MoEF & CC அலுவலக குறிப்பாணை F.No.22-65/2017-IA.III, தேதி: 01.05.2018 இன் படி மேற்கொள்ளப்படும்.

அலுவலக குறிப்பாணையின் பாரா 6 (II) இன் படி, பசுமைக் களத் திட்டம் மற்றும் மூலதன முதலீடு ≤ 100 கோடிகள், இரண்டு முன்மொழியப்பட்ட மற்றும் ஏற்கனவே உள்ள ஒரு குவாரி உரிமையாளர்களின் கிளஸ்டர் திட்டங்கள் EAC இன் வழிகாட்டுதலின்படி CER க்கு மூலதன முதலீட்டில் பங்களிக்க வேண்டும். /SEAC. மூலதனச் செலவு ரூ 1,44,18,000/- மற்றும் அதே வேலைகளின் ரூ 10,00,000/-..

அட்டவணை 8.1: CER செயல் திட்டம்

செயல்பாடு	பயனாளிகள்	மொத்தம்
மேலத்தட்டப்பாறை கிராம சாலைகளில் சோலார் விளக்குகள் பொருத்துதல்	மேலத்தட்டப்பாறை கிராம மக்கள்	5,00,000/-
மேலத்தட்டப்பாறை அரசுப் பள்ளியில் சுகாதார வசதிகளை மேம்படுத்த நிதி வழங்குதல்	மேலத்தட்டப்பாறை கிராம மக்கள்	4,00,000/-
மேலத்தட்டப்பாறை அரசுப் பள்ளியில் ஸ்மார்ட் கிளாஸ் வசதிகளுக்கு நிதி வழங்குதல்	மேலத்தட்டப்பாறை கிராம மக்கள்	1,00,000/-
மொத்தம்		10,00,000/-

ஆதாரம்: செயல்பாட்டு பகுதி நிபுணர்கள் (FAE) ஆல் நடத்தப்பட்ட கள ஆய்வு, திட்ட ஆதரவாளருடன் ஆலோசனை

அத்தியாயம் 9- சுற்றுச்சூழல் செலவு பலன் பகுப்பாய்வு

ஸ்கோப்பிங் கட்டத்தில் சுற்றுச்சூழல் செலவு பலன் பகுப்பாய்வு பரிந்துரைக்கப்படவில்லை.
இதில் பொருந்தாது

அத்தியாயம் -10-சுற்றுச்சூழல் மேலாண்மைத் திட்டம் - P1

10.0 பொது

சுற்றுச்சூழல் மேலாண்மைத் திட்டம் (EMP) முன்மொழியப்பட்ட இடத்தில் உள்ளமைக்கப்பட்ட மாசுக் குறைப்பு வசதிகளைக் கருத்தில் கொண்டு சுற்றுச்சூழல் அமைப்பைப் பாதுகாப்பதை நோக்கமாகக் கொண்டுள்ளது. சுற்றுச்சூழல் மேலாண்மைத் திட்டத்தின் நல்ல நடைமுறைகள், சுற்றுப்புற காற்றின் தரம், நீரின் தரம், சமூக-பொருளாதார மேம்பாட்டுத் தரங்கள் ஆகியவற்றில் திட்டத்தின் அனைத்து சுற்றுச்சூழல் அளவுருக்களையும் வைத்திருப்பதை உறுதி செய்யும்.

தொடக்க நிலையில் தணிப்பு நடவடிக்கைகள் மற்றும் ஆய்வுப் பகுதியில் ஒட்டுமொத்த சுற்றுச்சூழல் மேலாண்மைத் திட்டம் ஆகியவை பெறப்பட்ட அமைப்புகளின் ஆதரவுத் திறனை மேம்படுத்தும் வகையில் வெளிப்படுத்தப்படுகின்றன. இந்த அத்தியாயத்தில் வழங்கப்பட்ட EMP, தணிப்பு நடவடிக்கைகள் செயல்படுத்தப்படுவதை உறுதிசெய்வதற்கான நிர்வாக அம்சங்களைப் பற்றி விவாதிக்கிறது மற்றும் EIA இன் ஒப்புதலுக்குப் பிறகு அவற்றின் செயல்திறன் கண்காணிக்கப்படுகிறது..

10.1 சுற்றுச்சூழல் கொள்கை

சுற்றுச்சூழலுக்கு பொறுப்பான முறையில் அதன் அனைத்து செயல்பாடுகள் மற்றும் செயல்பாடுகளை நடத்துவதற்கும் சுற்றுச்சூழல் செயல்திறனை தொடர்ந்து மேம்படுத்துவதற்கும் முன்மொழிபவர் உறுதிபூண்டுள்ளார்.

ஆதரவாளர்

- அதன் செயல்பாடுகள் மற்றும் செயல்பாடுகளுடன் தொடர்புடைய அனைத்து சட்டங்கள், செயல்கள், ஒழுங்குமுறைகள் மற்றும் தரநிலைகளின் தேவைகளைப் பூர்த்தி செய்தல்
- பொதுவான சுற்றுச்சூழல் பிரச்சினைகள் மற்றும் தனிப்பட்ட பணியிட சுற்றுச்சூழல் பொறுப்புகளில் பணியாளர்களுக்கு பயிற்சி அளிக்கும் திட்டத்தை செயல்படுத்துதல்
- சுற்றுச்சூழல் கொள்கையை செயல்படுத்துவதை உறுதி செய்ய தேவையான ஆதாரங்களை ஒதுக்கீடு செய்தல்
- திட்ட மேம்பாட்டின் அனைத்து நிலைகளிலும் பயனுள்ளதாக இருப்பதையும், சாத்தியமான நீண்டகால சுற்றுச்சூழல் மற்றும் சமூக தாக்கங்களைக் குறைக்க முற்போக்கான மறுசீரமைப்பு முடிந்தவரை விரைவாக மேற்கொள்ளப்படுவதையும் உறுதிசெய்தல்.
- சுற்றுச்சூழல் பாதுகாப்புகளில் ஏதேனும் குறைபாடு அல்லது எதிர்பாராத செயல்திறன் குறித்து முன்கூட்டியே எச்சரிக்க கண்காணிப்பு திட்டத்தை செயல்படுத்துதல்
- சுற்றுச்சூழலின் செயல்திறனைச் சரிபார்க்கவும், தொடர்ந்து முன்னேற்றத்தை நோக்கிப் பாடுபடவும் அவ்வப்போது மதிப்பாய்வுகளை மேற்கொள்ளுதல்

நிர்வாகம் மற்றும் தொழில்நுட்ப அமைப்பின் விளக்கம்

அத்தியாயம் 6-ன் கீழ் விவாதிக்கப்பட்ட சுற்றுச்சூழல் கண்காணிப்புப் பிரிவு சுற்றுச்சூழல் மேலாண்மைத் திட்டத்தை திறம்பட செயல்படுத்துவதையும், ஒவ்வொரு முன்மொழியப்பட்ட குவாரியின் சுரங்க மேலாண்மை நிலை மூலம் சுற்றுச்சூழல் சட்ட விதிகளுக்கு இணங்குவதையும் உறுதி செய்யும்.

கூறப்பட்ட குழு இதற்குப் பொறுப்பாகும்:

- நீர்/கழிவு நீரின் தரம், காற்றின் தரம் மற்றும் உருவாக்கப்படும் திடக்கழிவு ஆகியவற்றை கண்காணித்தல்
- வெளிப்புற ஆய்வகம் மூலம் சேகரிக்கப்பட்ட நீர் மற்றும் காற்று மாதிரிகளின் பகுப்பாய்வு
- நிதி மதிப்பீடு, வரிசைப்படுத்துதல், காற்று மாசுக்கட்டுப்பாட்டு கருவிகளை நிறுவுதல், கழிவு நீர் சுத்திகரிப்பு நிலையம், போன்றவற்றை உள்ளடக்கிய மாசுக் கட்டுப்பாடு மற்றும் பாதுகாப்பு நடவடிக்கைகள்/ சாதனங்களை செயல்படுத்துதல் மற்றும் கண்காணித்தல்.
- திட்டத்திற்குள்ளும் வெளி நிறுவனங்களுடனும் சுற்றுச்சூழல் தொடர்பான செயல்பாடுகளை ஒருங்கிணைத்தல்
- சுற்றியுள்ள கிராமங்களில் உள்ள தொழிலாளர்கள் மற்றும் மக்கள்தொகை பற்றிய சுகாதார புள்ளிவிவரங்களை சேகரித்தல்
- பசுமை அரண் மேம்பாடு
- சுற்றுச்சூழல் கண்காணிப்பு திட்டத்தை செயல்படுத்துவதன் முன்னேற்றத்தை கண்காணித்தல்
- சட்டப்பூர்வ விதிகள், மாநில மாசுக் கட்டுப்பாட்டு வாரியம், சுற்றுச்சூழல் மற்றும் வன அமைச்சகம் மற்றும் சுற்றுச்சூழல் அனுமதியின் நிபந்தனைகள் மற்றும் நிறுவுவதற்கான ஒப்புதல்கள் மற்றும் செயல்பட ஒப்புதல் ஆகியவற்றின் விதிமுறைகளுக்கு இணங்குதல்.

10.2 நிலச் சூழல் மேலாண்மை

குவாரி நடவடிக்கை காரணமாக இப்பகுதியின் நிலப்பரப்பு மாற்றப்படும், குவாரி குழியை (0.48.0 ஹெக்டேர்) தற்காலிக நீர்த்தேக்கமாக மாற்றுவதன் மூலம் நிலத்தை மீட்டெடுப்பது மற்றும் மீதமுள்ள பகுதி (பயன்படுத்தப்படாத பகுதிகள், உள்கட்டமைப்பு, போக்குவரத்து சாலைகள்) பயன்படுத்தப்படும். பசுமை அரண் வளர்ச்சிக்காக சுற்றுச்சூழலின் அழகியல் பாதிக்கப்படாது. குவாரி செயல்பாட்டின் போது திட்டப் பகுதியில் பெரிய தாவரங்கள் இல்லை மற்றும் குவாரி செயல்பாடு முடிந்ததும் தடிமனான தோட்டம் பசுமை மண்டல மேம்பாட்டு திட்டத்தின் கீழ் உருவாக்கப்படும்.

அட்டவணை 10.1: நிலச் சூழலுக்கான முன்மொழியப்பட்ட கட்டுப்பாடுகள்

கட்டுப்பாடு	பொறுப்பு
வாகனம் கழுவும் பகுதிகளை வடிவமைக்கவும், இதனால் அனைத்து ஓடும் நீரும் கைப்பற்றப்பட்டு எண்ணெய் நீர் பிரிப்பான்கள் மற்றும் வண்டல் நீர்ப்பிடிப்பு சாதனங்கள் வழியாக அனுப்பப்படும்	சுரங்க மேலாளர்
வாகனம் செல்லும் பாதைகளில் இருந்து பாதுகாப்பான இடத்தில் எறிபொருள் நிரப்புதல் மேற்கொள்ளப்படும்	சுரங்க மேற்பார்வையாளர்
திட்டப் பகுதிக்கு வெளியே வெளிப்புறக் குவியல்கள் இல்லை	சுரங்க மேற்பார்வையாளர்
குவியல்கள் மற்றும் அதன் பராமரிப்பு மீது பசுமை அரண்	சுற்றுச்சூழல் அதிகாரி
சுற்றுவட்டார நிலங்களை பாதிக்காமல் இருக்க, திட்டப் பகுதியைச் சுற்றிலும் தோட்ட வடிகால்கள் அமைக்கப்பட வேண்டும்.	சுற்றுச்சூழல் அதிகாரி
திட்டப் பகுதியின் சுற்றளவில் தடிமனான தோட்டங்கள் நடப்படும், இது தப்பிக்கும் தூசியைத் தடுக்கும், இது ஒலித் தடையாகவும் செயல்படும்.	சுரங்க மேலாளர்
பூர்வீக தாவர இனத்தைப் பயன்படுத்தி ஒரு தடிமனான தோட்டம் மீண்டும் நிரப்பப்பட்ட பகுதியில் மேற்கொள்ளப்படும்.	சுரங்க மேலாளர்
வெட்டியெடுக்கப்பட்ட பகுதியில் ஒரு சிறிய மேற்பரப்பு நீர்நிலை உருவாகும், இது கருத்தியல் நிலைகளில் பசுமை அரணைப் பயன்படுத்துவதற்குப் பயன்படுத்தப்படலாம்.	சுற்றுச்சூழல் அதிகாரி

ஆதாரம்: FAE & EIA ஒருங்கிணைப்பாளரால் முன்மொழியப்பட்டது

10.3 மண் மேலாண்மை

சிறந்த மண் மேலாண்மை –

□ இந்த திட்ட தளத்தில் மேல் மண் இல்லை.

முன்மொழியப்பட்ட திட்டத்தில் அதிக சுமை அல்லது கழிவுகள் எதுவும் எதிர்பார்க்கப்படவில்லை.

அட்டவணை 10.2: மண் மேலாண்மைக்கான முன்மொழியப்பட்ட கட்டுப்பாடுகள்

கட்டுப்பாடு	பொறுப்பு
சுரங்கத் திட்டத்தின்படி சுரங்கத்தை மூடும் போது மீண்டும் நிரப்புதல் செயல்முறை	சுரங்க மேலாளர்
திணிப்பு சரிவுகளில் ஆழமாக வேரூன்றிய புதர்கள், புற்கள் மற்றும் புல்வெளிகளை நிலைநிறுத்துவதற்காக நடப்படும்.	சுற்றுச்சூழல் அதிகாரி
மழைக்காலங்களில் கழிவுநீர் தேங்குவதைத் தடுக்க, குப்பை கிடங்கு பகுதியைச் சுற்றி தோட்ட வடிகால்கள் அமைக்கப்பட வேண்டும்	சுரங்க மேலாளர்
தோட்ட வடிகால் வழியாக மேற்பரப்பு குப்பைகளில் இருந்து வெளியேறும் மேற்பரப்பு சுரங்க குழிகளுக்கு திருப்பி விடப்படும்.	மைன் ஃபோர்மேன் & சுரங்க துணை
பசுமை அரணை உருவாக்க, மீண்டும் நிரப்பப்பட்ட பகுதி மண்ணால் மூடப்பட வேண்டும்	சுற்றுச்சூழல் அதிகாரி
ஓட்டம் மற்றும் அரிப்பு அபாயத்தின் செறிவைக் குறைக்க, வடிகால் அமைப்புகளுடன் கூடிய சாலைகள் மற்றும் பிற அணுகல் சாலைகளை வடிவமைத்தல்	சுற்றுச்சூழல் அதிகாரி
மேலாண்மை நுட்பங்களை மேம்படுத்த, அரிப்பு நிகழ்வுகளைத் தணிக்கும் பதிவுகளை வைத்திருத்தல்	சுற்றுச்சூழல் அதிகாரி
கிடைமட்டத்தில் இருந்து 37°க்கு மிகாமல் குவியலின் ஓட்டுமொத்த சாய்வு கோணத்தில் பராமரிக்கப்படுகிறது.	சுரங்க மேலாளர்
கழிவுகள் கொட்டப்படுவதை தடுக்க தடுப்புச்சுவர் அமைக்க வேண்டும்	சுரங்க மேலாளர்
அவற்றின் ஜிபிஎஸ் ஒருங்கிணைப்புகள், அரிப்பு வகை, தீவிரம் மற்றும் பாதிக்கப்பட்ட பகுதியின் அளவு, அத்துடன் தற்போதுள்ள கட்டுப்பாட்டு நடவடிக்கைகள் மற்றும் அவற்றின் செயல்திறனை மதிப்பீடு செய்தல் உள்ளிட்ட தகவலுடன் கண்காணிப்பு வரைபடம்	சுற்றுச்சூழல் அதிகாரி
வண்டல் பொறிகளிலிருந்து வெற்று வண்டல் தோட்ட வடிகால் அமைப்பைப் பராமரிக்கவும், சரிசெய்யவும் அல்லது மேம்படுத்தவும்	சுற்றுச்சூழல் அதிகாரி
pH, EC, குளோரைடு, மாற்றக்கூடிய கேஷன்ஸ், துகள் அளவு மற்றும் நீர் வைத்திருக்கும் திறன் ஆகியவற்றை சோதிக்க மண்	சுரங்க மேலாளர்

ஆதாரம்: FAE & EIA ஒருங்கிணைப்பாளரால் முன்மொழியப்பட்டது

10.4 நீர் மேலாண்மை

முன்மொழியப்பட்ட குவாரித் திட்டத்தில் கழிவுநீர் உற்பத்திக்கான எந்த செயல்முறையும் ஈடுபடவில்லை, இயந்திரங்கள் கழுவும் எண்ணெய் மற்றும் கிரீஸ் மட்டுமே எதிர்பார்க்கப்படுகிறது மற்றும் சுரங்க அலுவலகத்தில் இருந்து உள்நாட்டு கழிவுநீர் நிலத்தடி மட்டத்திலிருந்து அதிகபட்சமாக 45 மீ ஆழம் வரை குவாரி செயல்பாடு முன்மொழியப்பட்டது, அப்பகுதியில் நீர்மட்டம் தரை மட்டத்திலிருந்து 50 மீ - 55 மீ கீழே உள்ளது, எனவே முன்மொழியப்பட்ட திட்டங்கள் முழு குவாரி காலத்திலும் நிலத்தடி நீர் அட்டவணையை குறுக்கிடாது.

அட்டவணை 10.3: நீர் சூழலுக்கான முன்மொழியப்பட்ட கட்டுப்பாடுகள்

கட்டுப்பாட்டு	பொறுப்பு
நீர் விநியோகத்திற்காக குழி நீரின் மறுபயன்பாட்டை அதிகரிக்க	சுரங்க மேலாளர்
சுரங்கப் பகுதியின் நீர்ப்பிடிப்புப் பகுதிகளைக் கட்டுப்படுத்தவும், சுரங்கப் பகுதிகள் வழியாகத் தடையற்ற பகுதிகளில் இருந்து வெளியேறும் நீரை திசை திருப்பவும் தற்காலிக மற்றும் நிரந்தர மாலை வடிகால் அமைக்கப்படும்.	சுற்றுச்சூழல் அதிகாரி
திட்டப் பகுதிக்கு வெளியே உள்ள இயற்கை வடிகால்/நல்லாக்கள்/புரோக்லெட்டுகள் சுரங்க நடவடிக்கைகளின் எந்த இடத்திலும் தொந்தரவு செய்யக்கூடாது. ஓடை மற்றும் ஊரணியில் இருந்து 50 மீட்டர் பாதுகாப்பு தூரம் எப்போதும் பராமரிக்கப்படும்	சுரங்க மேலாளர்
சுரங்க குழி நீர் தூசியை அடக்குவதற்கு பயன்படுத்தப்படுகிறது மற்றும் சுரங்க குழி நீரின் பசுமை அரண் மேம்பாட்டு பயன்பாடு உகந்த மற்றும் பயனுள்ள வழியாகும்.	சுற்றுச்சூழல் அதிகாரி
திட்டப் பகுதியிலிருந்து நீர்நிலைகளில் கழிவுநீர் உற்பத்தி அல்லது வெளியேற்றம் இல்லை என்பதை உறுதிசெய்யவும்	சுற்றுச்சூழல் அதிகாரி
திட்டப் பகுதியில் இருந்து உற்பத்தியாகும் வீட்டுக் கழிவுநீர் செட்டிக் டேங்க் மற்றும் சோக் பிட் அமைப்பில் அகற்றப்படும்.	சுரங்க மேலாளர்
வேகமாக வளரும் புற்கள், சிறு செடிகள் மற்றும் புதர்கள் ஆகியவை, மண் அரிப்பு மற்றும் வண்டல் படிவதைக் கட்டுப்படுத்தும் வகையில், அதிக சுமை கிணறுகளில் வளர்க்கப்படும்.	சுரங்க மேலாளர்
மழைக்காலத்தில் குப்பைகளில் இருந்து வெளியேறும் வண்டல் மண்ணை தடுக்க தடுப்பு சுவர்கள் மற்றும் மாலை வடிகால்கள் கட்டப்படும்.	சுற்றுச்சூழல் அதிகாரி
இப்பகுதியின் நிலத்தடி நீர்மட்டத்தை பராமரிக்கவும், மேம்படுத்தவும் திட்டப் பகுதியிலும், அருகிலுள்ள கிராமங்களிலும் மழைநீர் சேகரிப்பு நடவடிக்கைகள் மேற்கொள்ளப்படும்.	சுற்றுச்சூழல் அதிகாரி
மாறிவரும் பணித் திட்டங்கள் மற்றும் தள நிலைமைகளுக்கு ஏற்ப நீர் மேலாண்மைத் திட்டத்தைத் தொடர்ந்து மதிப்பீடு செய்து மாற்றியமைக்கவும்	சுற்றுச்சூழல் அதிகாரி
நீர் மேலாண்மைத் திட்டத்தின் நோக்கம் மற்றும் உள்ளடக்கம் மற்றும் அதைச் செயல்படுத்துவதில் அவர்களின் பொறுப்புகள் குறித்து அனைத்து தள பணியாளர்களையும் அறிந்து கொள்ளுங்கள்.	சுற்றுச்சூழல் அதிகாரி
நீர் மேலாண்மை மற்றும் வண்டல் கட்டுப்பாட்டு கட்டமைப்புகள் மற்றும் வசதிகள் தொடர்ந்து ஆய்வு செய்யப்பட்டு கண்காணிப்பு அட்டவணைகளின்படி பராமரிக்கப்படும்	சுற்றுச்சூழல் அதிகாரி
மாதாந்திர அல்லது மழைக்குப் பிறகு, நீர் மேலாண்மை கட்டமைப்புகள் மற்றும் அமைப்புகளின் செயல்திறனுக்கான ஆய்வு	சுற்றுச்சூழல் அதிகாரி
மாநில மாசுக் கட்டுப்பாட்டு வாரியத்தால் (SPCB) குறிப்பிடப்பட்ட அளவுருக்களுக்கு நிலத்தடி நீர் மற்றும் மேற்பரப்பு நீர் கண்காணிப்பு	சுரங்க மேலாளர்

ஆதாரம்: FAE & EIA ஒருங்கிணைப்பாளரால் முன்மொழியப்பட்டது

10.5 காற்றின் தர மேலாண்மை

முன்மொழியப்பட்ட குவாரி நடவடிக்கையானது, தப்பியோடிய தூசியின் காரணமாக துகள்களின் செறிவுகளை அதிகரிக்கும். டிரக் நடமாட்டம் காரணமாக தூசி உருவாகும் வாய்ப்புள்ளதால், போக்குவரத்து சாலைகள், அருகாமையில் உள்ள அணுகு சாலைகள் ஆகியவற்றில் தினசரி தண்ணீர் தெளித்தல் மேற்கொள்ளப்படும். வெளியேறும் உமிழ்வுத் தேவைகளுக்கு இணங்க வாகனங்கள் முறையாகப் பராமரிக்கப்படுவது உறுதி செய்யப்படும்.

அட்டவணை 10.4: காற்று சூழலுக்கான முன்மொழியப்பட்ட கட்டுப்பாடுகள்

கட்டுப்பாட்டு	பொறுப்பு
தோண்டுதலின் போது தூசி உருவாகுவது வேலை செய்யும் பக்கத்தில் தண்ணீர் தெளிப்பதன் மூலம் குறைக்கப்படுகிறது	சுரங்க மேலாளர்
திட்டப் பகுதிக்கு வெளியே பரவும் தூசியைத் தடுக்கவும், பராமரிக்கவும், திட்ட எல்லையில் (7.5 மீட்டர் இடையக மண்டலம்) உயரமாக வளரும் மரங்கள் மற்றும் அடர்த்தியான பசுமையாக மூடப்பட்டிருக்கும் அடர்த்தியான பசுமை அரணை உருவாக்கவும். இந்த பசுமைச் சூழல் ஒரு ஒலித் தடையாகவும் செயல்படும்	சுற்றுச்சூழல் அதிகாரி
கனரக பூமியை நகர்த்தும் இயந்திரங்களின் இயக்கத்தால் தப்பியோடிய தூசி உருவாகுவதைக் குறைக்க, போக்குவரத்து சாலைகளின் தினசரி பராமரிப்பு மற்றும் தினசரி தண்ணீர் தெளித்தல்	சுரங்க மேலாளர்
சுரங்க குழியில் இருந்து கழிவுகளை அந்தந்த குப்பைகளுக்கு கையாளவும் மற்றும் மூடும் செயல்பாட்டின் போது மீண்டும் நிரப்பவும், தப்பிக்கும் தூசி எதிர்பார்க்கப்படுகிறது. இந்த தப்பியோடிய உமிழ்வை நன்கு பராமரிக்கப்பட்ட இயந்திரங்கள் மூலம் கட்டுப்படுத்த முடியும், நன்கு பராமரிக்கப்படும் இழுத்துச் செல்லும் சாலைகள் ஒரு நாளைக்கு இரண்டு முறை சுமை சாலைகளில் தண்ணீர் தெளிக்கப்படும். மேலும், அதிக காற்று வீசும் காலங்களில் கழிவுகளை கையாள வேண்டாம் என்றும் அறிவுறுத்தப்பட்டுள்ளது	சுரங்க மேலாளர் &
ஈரமான துளையிடும் முறை / துளையிடும் போது தூசி உற்பத்தியைக் கட்டுப்படுத்த தூசி பிரித்தெடுக்கும் அமைப்புடன் பயிற்சிகள் செயல்படுத்தப்படும்.	சுற்றுச்சூழல் அதிகாரி
தோண்டப்பட்ட பகுதியின் மேற்பரப்பு குப்பைகள், பின் நிரப்பப்பட்ட பகுதி மற்றும் மேல் பெஞ்சுகளில் தோட்டம் மேற்கொள்ளப்படும்.	சுற்றுச்சூழல் அதிகாரி
சுரங்கம் அகற்றப்பட்ட குழியில் நீர் தேக்கம் உருவாக்கப்படும், இது அருகிலுள்ள கிராமங்களுக்கு கூடுதல் மேற்பரப்பு நீர் ஆதாரமாக இருக்கும்.	சுற்றுச்சூழல் அதிகாரி
காற்று மாசுபாடு மற்றும் ஒலி உருவாக்கத்தை குறைக்க சுரங்கங்களில் உள்ள உபகரணங்கள் மற்றும் இயந்திரங்களை இயக்குபவர் கையேட்டின்படி பராமரித்தல்	சுற்றுச்சூழல் அதிகாரி
லாரிகளில் அதிக பாரம் ஏற்றுவதை தவிர்க்க வேண்டும்	சுரங்க மேலாளர்
அனைத்து சுரங்க உபகரணங்கள் மற்றும் டிரக்குகள் உமிழ்வு விதிமுறைகளுடன் கட்டுப்படுத்தப்பட்டுள்ளன	சுரங்க மேலாளர்
கனிம போக்குவரத்திற்கு பயன்படுத்தப்படும் கிராம சாலைகள் வாராந்திர மற்றும் மாதாந்திர அடிப்படையில் தூசி வெளியேற்றத்தை தவிர்க்கும் வகையில் பராமரிக்கப்படும்.	சுற்றுச்சூழல் அதிகாரி
அதிக தூசி உருவாகும் பகுதிகளில் பணிபுரியும் தொழிலாளர்களுக்கு தூசி முகமூடி வழங்கப்பட்டு, தொடர்ந்து வழங்கப்படுகிறது	சுரங்க மேலாளர்
வாயு உமிழ்வைக் குறைக்க, பயன்படுத்தப்பட்ட இயந்திரங்களின் வாராந்திர மற்றும் மாதாந்திர பராமரிப்பு	சுரங்க மேலாளர்
சுரங்க நடவடிக்கைகள் மற்றும் ஏற்றுக்கொள்ளப்பட்ட காற்று மாசுக்கட்டுப்பாட்டு நடவடிக்கைகளின் செயல்திறன் ஆகியவற்றால் ஏற்படும் பாதிப்பை அணுகுவதற்கு சுற்றுப்புற காற்றின் தர கண்காணிப்பு திட்டப் பகுதி மற்றும் சுற்றியுள்ள கிராமங்களில் மேற்கொள்ளப்பட்டது.	சுரங்க மேலாளர்
வானிலை நிலைகளைக் கண்காணிக்கவும் (வெப்பநிலை, காற்று, மழை)	சுற்றுச்சூழல் அதிகாரி

ஆதாரம்: FAE & EIA ஒருங்கிணைப்பாளரால் முன்மொழியப்பட்டது

10.6 ஒலி மாகக் கட்டுப்பாடு

வாகன இயக்கம், டிரக்குகளை ஏற்றுதல், துளையிடுதல் மற்றும் கல் சிதறல் நடவடிக்கைகள் காரணமாக இடைவிடாத இரைச்சல் அளவுகள் இருக்கும். இரவு நேரத்தில் எந்த சுரங்க நடவடிக்கைகளும் திட்டமிடப்படவில்லை.

அட்டவணை 10.5: ஒலி சூழலுக்கான முன்மொழியப்பட்ட கட்டுப்பாடுகள்

கட்டுப்பாடு	பொறுப்பு
இரைச்சலைத் தணிக்க திட்டப் பகுதியின் இடையக மண்டலம் (7.5 மீட்டர்) முழுவதும் அடர்த்தியான பசுமை அரண் உருவாக்குதல் மற்றும் அதுவே பராமரிக்கப்படும்.	சுரங்க மேலாளர்
தோட்ட நடவடிக்கைகள் மேற்பரப்பு குப்பைகள் மற்றும் உள்கட்டமைப்பு வசதிகளில் மேற்கொள்ளப்படும், இந்த தோட்டங்கள் ஒலி அளவைக் குறைக்க உதவும்.	சுற்றுச்சூழல் அதிகாரி
சுரங்க இயந்திரங்களின் தடுப்பு பராமரிப்பு மற்றும் சத்தம் உருவாக்கத்தை கட்டுப்படுத்த தேய்ந்து போன பாகங்கள் மாற்றுதல்	சுரங்க மேற்பார்வையாளர்
இரைச்சலைக் குறைப்பதற்காக உள்ளமைக்கப்பட்ட சுரங்க உபகரணங்களைப் பயன்படுத்துதல்	சுரங்க மேலாளர்
சுரங்கங்களில் சத்தம் அதிகம் உள்ள பகுதிகளில் பணிபுரியும் தொழிலாளர்களுக்கு காது செருகிகளை வழங்குதல்	சுரங்க துணை
சுரங்க இயந்திரங்கள் மற்றும் போக்குவரத்து வாகனங்களுக்கு பயனுள்ள சைலன்சர்களை வழங்குதல்	சுரங்க மேலாளர்
ஹெச்இஎம்எம்முக்கு சவுண்ட் ப்ரூஃப் ஏசி ஆபரேட்டர் கேபின்களை வழங்குதல்	சுரங்க மேலாளர்
துளையிடுதலின் சத்தத்தைக் குறைக்க கூர்மையான துரப்பண பிட்கள் பயன்படுத்தப்படுகின்றன	சுரங்க மேற்பார்வையாளர்
வெடிப்பதில் இருந்து சத்தத்தைக் குறைக்க தாமதமான டெட்டனேட்டர்களைப் பயன்படுத்துவதன் மூலம் கட்டுப்படுத்தப்பட்ட வெடிக்கும் தொழில்நுட்பங்கள் பின்பற்றப்படுகின்றன.	சுரங்க மேலாளர்
சுரங்க நடவடிக்கைகள் மற்றும் ஏற்றுக்கொள்ளப்பட்ட இரைச்சல் கட்டுப்பாட்டு நடவடிக்கைகளின் செயல்திறன் ஆகியவற்றால் ஏற்படும் பாதிப்பை அணுகுவதற்காக திட்டப் பகுதியிலும் சுற்றியுள்ள கிராமங்களிலும் வருடாந்திர சுற்றுப்புற இரைச்சல் நிலை கண்காணிப்பு மேற்கொள்ளப்படுகிறது. கண்காணிப்பின் போது அவதானிப்புகளின் படி தேவைப்பட்டால் கூடுதல் இரைச்சல் கட்டுப்பாட்டு நடவடிக்கைகள் எடுக்கப்படும்	சுரங்க மேலாளர்
வெடிப்பிலிருந்து வரும் சத்தத்தைக் குறைக்க தாமதமான டெட்டனேட்டர்களைப் பயன்படுத்துவதன் மூலம் கட்டுப்படுத்தப்பட்ட வெடிக்கும் தொழில்நுட்பங்கள் பின்பற்றப்படுகின்றன.	சுரங்க துணை
துளையிடும் முறை மற்றும்/அல்லது லேஅவுட் தாமதப்படுத்துதல் அல்லது துளை சாய்வை மாற்றுவதன் மூலம் சுமை மற்றும் இடைவெளியை மாற்றவும்	சுரங்க மேலாளர்

சத்தம் அல்லது அதிர்வு புகார் பெறப்பட்டால், புகார்கள் மற்றும் விசாரணைகளைப் பின்பற்றவும்	சுற்றுச்சூழல் அதிகாரி
அரையாண்டுக்கு சத்தம் அல்லது அதிர்வு கண்காணிப்பை மேற்கொள்ளுங்கள்	சுற்றுச்சூழல் அதிகாரி

ஆதாரம்: FAE & EIA ஒருங்கிணைப்பாளரால் முன்மொழியப்பட்டது

10.7 தரை அதிர்வு மற்றும் பறக்கும் பாறை கட்டுப்பாடு

சாதாரண கல் குவாரி செயல்பாடு, கனரக பூமி நகரும் இயந்திரங்களின் வெடிப்பு மற்றும் இயக்கத்தின் காரணமாக அதிர்வுகளை உருவாக்குகிறது, வெடிப்பினால் பாறைகள் பறக்கின்றன.

அட்டவணை 10.6: தரை அதிர்வுகள் மற்றும் பறக்கும் பாறைகளுக்கான முன்மொழியப்பட்ட கட்டுப்பாடுகள்

கட்டுப்பாடு	பொறுப்பு
DGMS இன் பரிந்துரைக்கப்பட்ட தரங்களுக்குள் PPV மதிப்பை (8Hz க்கு கீழே) பராமரிக்க தாமதமான டெட்டனேட்டர்களைப் பயன்படுத்தி கட்டுப்படுத்தப்பட்ட வெடிப்பு மேற்கொள்ளப்படும்.	சுரங்க மேலாளர்
துளையிடுதல் மற்றும் வெடித்தல் ஆகியவை தகுதி வாய்ந்த நபர்களின் மேற்பார்வையின் கீழ் மேற்கொள்ளப்படும்	சுரங்க மேலாளர்
வெடிப்பின் போது ஏதேனும் முரண்பாடுகளைத் தவிர்ப்பதற்காக சட்டப்பூர்வ சுரங்க மேலாளரின் மேற்பார்வையின் கீழ் சட்டப்பூர்வ தகுதிவாய்ந்த பிளாஸ்டர் மூலம் துளைகளை சரியான முறையில் சரி செய்ய வேண்டும்.	சுரங்க மேலாளர்
மிஸ்டி/பறக்கும் பாறைகளைத் தவிர்க்க பொருத்தமான இடைவெளி மற்றும் பாரம் பராமரிக்கப்படும்	மேலாளர் சுரங்கங்கள்
நில அதிர்வுகளைக் கட்டுப்படுத்த வெடிப்புத் துளைகளின் எண்ணிக்கை கட்டுப்படுத்தப்படும்	மேலாளர் சுரங்கங்கள்
மதிய நேரத்தில் மட்டுமே வெடி வைத்தல் நடத்தப்படும்	சுரங்க துணை
சத்தம் அல்லது அதிர்வு கண்காணிப்பை மேற்கொள்வது	சுரங்க மேலாளர்
வெடித்தல் துளைகள் துளையின் ஆழத்திற்கு போதுமான அளவு தண்டுகள் மற்றும் பொருத்தமான கோணப் பொருட்களுடன் தண்டு இருப்பதை உறுதி செய்யவும்	சுரங்க மேற்பார்வையாளர்

ஆதாரம்: FAE & EIA ஒருங்கிணைப்பாளரால் முன்மொழியப்பட்டது

10.8 உயிரியல் சுற்றுச்சூழல் மேலாண்மை

திட்டமிடல் மற்றும் செயல்படுத்தும் கட்டத்தில் தகுந்த மேலாண்மை நடவடிக்கைகளை மேற்கொள்வதன் மூலம் அப்பகுதியின் சூழலியல் பாதிப்பைத் தவிர்க்கத் தேவையான அனைத்து நடவடிக்கைகளையும் திட்ட ஆதரவாளர் எடுப்பார். சுரங்கத்தின் போது, திட்டச் சுற்றளவு, பாதுகாப்புத் தடை மண்டலம், குவாரி செய்யப்பட்ட பகுதியின் மேல் பெஞ்சுகள் போன்றவற்றில் அடர்த்தியான தோட்டங்கள் மேற்கொள்ளப்படும்.

அதன் நிர்வாகத்திற்காக பின்வரும் கட்டுப்பாட்டு நடவடிக்கைகள் முன்மொழியப்பட்டு சுரங்க மேலாளரின் பொறுப்பாக இருக்கும்.

- திட்டப் பகுதியின் பாதுகாப்புத் தடுப்புச் சுவர் முழுவதும் பசுமை அரண் மேம்பாடு
- தற்போதைய திட்ட காலத்தில் மரங்களை நடவும் உத்தேசிக்கப்பட்டுள்ளது. ஒவ்வொரு பருவத்திற்கும் பிந்தைய தோட்ட நிலை தொடர்ந்து சரிபார்க்கப்படும்.
- மரக்கன்றுகளின் உயிர்வாழ்வைத் தடுக்கும் முக்கிய பண்புக்கூறுகள் தப்பியோடிய தூசி ஆகும், இந்த தப்பிக்கும் தூசியை இழுத்துச் செல்லும் சாலைகளில் தண்ணீர் தெளிப்பதன் மூலமும், புதிதாக நடப்பட்ட பகுதிக்கு அருகில் ஒரு தெளிப்பான் அலகு நிறுவுவதன் மூலமும் கட்டுப்படுத்தலாம்.
- ஆண்டு வாரியாக பசுமை அரண் மேம்பாடு பதிவு செய்யப்பட்டு கண்காணிக்கப்படும்,
 - தோட்டப் பரப்பின் அடிப்படையில்.
 - தோட்டக் காலம்
 - தோட்ட வகை
 - செடிகளுக்கு இடையே இடைவெளி
 - உரம் மற்றும் உரங்களின் வகை மற்றும் அதன் காலங்கள்
 - லாப்பிங் காலம், நீர்ப்பாசன இடைவெளி
 - உயிர் பிழைப்பு விகிதம்
 - தோட்ட அடர்த்தி
- இறுதி மறுசீரமைப்புத் திட்டம், பசுமை மண்டலம் மற்றும் நீர் தேக்கத்தின் மூலம் தாவரங்கள் மற்றும் சிறு விலங்கினங்களின் குடியேற்றத்தின் வளர்ச்சிக்கான இணக்கமான சூழலை விட்டுச் செல்கிறது. சுரங்க வாழ்க்கையின் முடிவில் திட்டத்தில் உருவாக்கப்பட்ட பசுமை மண்டலம் மற்றும் நீர்த்தேக்கம் ஆகியவை சுரங்கத்திற்குப் பிந்தைய காலத்தில் திட்டப் பகுதிக்கு பறவைகள் மற்றும் விலங்குகளை ஈர்க்கும்.

10.8.1 பசுமை அரண் மேம்பாட்டுத் திட்டம்:

சுமார் 2300 எண்கள். 80% உயிர்வாழும் விகிதத்துடன் அனைத்து உத்தேச திட்டங்களின் பாதுகாப்பு தடையில் சுரங்க திட்ட காலத்திற்கு மரக்கன்றுகள் நடப்பட உத்தேசிக்கப்பட்டுள்ளது மற்றும் சுரங்க அலுவலகத்தை சுற்றி சுமார் 100 பழம் தாங்கி மற்றும் அவென்யூ தாவரங்கள் உருவாக்க உத்தேசிக்கப்பட்டுள்ளது. இப்பகுதியில் சுரங்க நடவடிக்கையால் ஏற்படும் நில பயன்பாட்டு மாற்றங்களைக் கருத்தில் கொண்டு பசுமை மண்டல மேம்பாட்டுத் திட்டம் தயாரிக்கப்பட்டுள்ளது.

அட்டவணை 10.7 5 ஆண்டு திட்ட காலத்திற்கு முன்மொழியப்பட்ட பசுமை அரண் நடவடிக்கைகள்

PI

ஆண்டு	நடவு செய்ய உத்தேசிக்கப்பட்ட மரங்களின் எண்ணிக்கை	பகுதி	இனத்தின் பெயர்	உயிர்வாழும் விகிதம் % இல் எதிர்பார்க்கப்படுகிறது	வளர்க்கப்படும் என எதிர்பார்க்கப்படும் மரங்களின் எண்ணிக்கை
I	2300	பாதுகாப்பு மண்டலம், அணுகுமுறை மற்றும் கிராம சாலைகள்	வேம்பு, பொங்கமியா	80	1930

பசுமை அரண் மேம்பாட்டுத் திட்டத்தின் நோக்கங்கள்:

- குவாரிப் பகுதியின் சுற்றளவுக்கு ஒரு பசுமை அரணை வழங்கவும், அருகிலுள்ள பகுதிகளில் தூசி பரவுவதை எதிர்த்துப் போராடவும்,
- மண்ணின் அரிப்பைப் பாதுகாத்தல், நிலத்தடி நீர் ரீசார்ஜ் செய்வதை அதிகரிக்க ஈரப்பதத்தைப் பாதுகாத்தல்,
- பிரதேசத்தின் சூழலியலை மீட்டெடுக்கவும், உள்ளூர் சமூகத்தின் அழகியல் அழகை மீட்டெடுக்கவும் மற்றும் உள்ளூர் சமூகத்தின் தீவனம், எரிபொருள் மற்றும் மரத்தின் தேவையை பூர்த்தி செய்யவும்.

பல வரிசைகளுடன் (மூன்று அடுக்குகள்) சிறப்பாகத் திட்டமிடப்பட்ட பசுமை அரணானது, நீளமான விதான இலைகளைக் கொண்டு, எல்லையைச் சுற்றி அடர்ந்த தோட்டங்கள் மற்றும் காற்றைத் தடுக்கும் வகையில் சாலைகள், தேவையற்ற இடங்களுக்கு தூசி இரைச்சல் பரவுவதைத் தடுக்கும் வகையில் உயிர் பிழைப்பு விகிதம் உருவாக்கப்பட வேண்டும்.

தோட்டத்திற்கு பரிந்துரைக்கப்பட்ட இனங்கள்

தோட்டத்திற்கான இனங்களைப் பரிந்துரைக்கும்போது பின்வரும் புள்ளிகள் பரிசீலிக்கப்பட்டுள்ளன:

- உயிர் பன்முகத்தன்மையை உருவாக்குதல்.
- வேகமாக வளரும், அடர்த்தியான விதான உறை, வற்றாத மற்றும் பசுமையான பெரிய இலை பகுதி,
- இயற்கை வளர்ச்சியில் பெரிய பாதிப்புகள் இல்லாமல் மாசுக்களை உறிஞ்சுவதில் திறமையானது

அட்டவணை 10.8: பசுமை அரணில் நடவு செய்ய பரிந்துரைக்கப்பட்ட இனங்கள்

வ.எண்	தாவரவியல் பெயர்	உள்ளூர் பெயர்	முக்கியத்துவம்
1.	அசாடிராட்டா இண்டிகா	வேம்பு, வேம்பு	வேப்ப எண்ணெய் மற்றும் வேப்பம் தயாரிப்புகள்
2.	<i>Millettia pinnata</i>	புங்கன்	காற்றோட்டமாக அல்லது நிழலுக்காக இயற்கையை ரசித்தல் நோக்கங்கள்
3.	தாமரிந்துசிண்டிகா	புளி	உண்ணக்கூடிய & மருத்துவ மற்றும் பிற பயன்பாடுகள்
4.	அச்ராஸ் சப்போட்டா	சப்போட்டா	உண்ணக்கூடிய பழங்கள்
5.	ஃபிகஸ் பெங்காலென்சிஸ்	அலை	பறவைகளுக்கு நிழல் மற்றும் உணவு ஆதாரம்
6.	<i>Ficus religiosa</i>	அரச-மரம்	பறவைகளுக்கு நிழல் மற்றும் உணவு ஆதாரம்
7.	மங்கிஃபெரா இண்டிகா	மா/ மா	உண்ணக்கூடிய பழம்

8.	டெர்மினாலியா கேட்டப்பா	நட்டுவடுமை	உண்ணக்கூடிய கொட்டைகள்
9.	பாலியால்தியா லாங்கிஃபோலியா	நெட்டிலிங்கம்	உயரமான மற்றும் பசுமையான மரம்

ஆதாரம்: FAE & EIA ஒருங்கிணைப்பாளரால் முன்மொழியப்பட்டது

10.9 தொழில் பாதுகாப்பு மற்றும் சுகாதார மேலாண்மை

தொழில் பாதுகாப்பு மற்றும் ஆரோக்கியம் உற்பத்தித்திறன் மற்றும் நல்ல முதலாளி-பணியாளர் உறவு ஆகியவற்றுடன் மிக நெருக்கமாக தொடர்புடையது. குவாரிகளில் தொழில்சார் சுகாதார பாதிப்பின் முக்கிய காரணிகள் தப்பியோடிய தூசி மற்றும் சத்தம். சுரங்கச் சட்டம் 1952 மற்றும் சுரங்க விதிகள் 1955 விதி 29ன் படி குவாரி செயல்பாட்டின் போது பணியாளர்களின் பாதுகாப்பு மற்றும் சுரங்க உபகரணங்களின் பராமரிப்பு ஆகியவை கவனிக்கப்படும். தூசி, சத்தம் மற்றும் அதிர்வு காரணமாக தொழிலாளர்களின் ஆரோக்கியத்தில் எந்தவிதமான பாதகமான விளைவுகளையும் தவிர்க்க போதுமான நடவடிக்கைகள் வழங்கப்பட்டுள்ளன.

10.9.1 மருத்துவ கண்காணிப்பு மற்றும் பரிசோதனைகள் -

- தூசி மற்றும் இரைச்சலின் வெளிப்பாட்டின் மூலம் மோசமடையக்கூடிய நிலைமைகளைக் கொண்ட தொழிலாளர்களைக் கண்டறிதல் மற்றும் ஆரோக்கியத்தில் ஏற்படும் மாற்றங்களைத் தீர்மானிப்பதற்கான அடிப்படை நடவடிக்கைகளை நிறுவுதல்.
- சத்தத்தின் விளைவை தொழிலாளர்களிடம் மதிப்பீடு செய்தல்
- தேவைப்படும் போது எடுக்கப்பட்ட திருத்த நடவடிக்கைகளை செயல்படுத்துதல்
- சுகாதார கல்வியை வழங்குதல்

சுரங்கத்தில் பணிபுரியும் தொழிலாளர்களின் சுகாதார நிலை, தொழில்சார் கண்காணிப்பு திட்டத்தின் கீழ் தொடர்ந்து கண்காணிக்கப்படும். இத்திட்டத்தின் கீழ், அனைத்து ஊழியர்களும் பணியின் போது விரிவான மருத்துவ பரிசோதனைக்கு உட்படுத்தப்படுகிறார்கள். மருத்துவப் பரிசோதனையானது சுரங்கச் சட்டம் 1952ன் கீழ் பின்வரும் சோதனைகளை உள்ளடக்கியது.

பொது உடல் பரிசோதனை மற்றும் இரத்த அழுத்தம்

எக்ஸ்ரே மார்பு மற்றும் ஈசிஜி

சளி பரிசோதனை

விரிவான வழக்கமான இரத்தம் மற்றும் சிறுநீர் பரிசோதனை

அனைத்து ஊழியர்களின் மருத்துவ வரலாறுகள் ஆண்டுதோறும் நிலையான வடிவத்தில் பராமரிக்கப்படும். அதன் பிறகு, பணியாளர்கள் ஆண்டுதோறும் மருத்துவ பரிசோதனைக்கு உட்படுத்தப்படுவார்கள். பின்வரும் சோதனைகள் ஊழியர்களின் மருத்துவ வரலாற்றின் தரவுத்தளத்தை மேம்படுத்திக்கொண்டே இருக்கும்.

அட்டவணை 10.9: மருத்துவ பரிசோதனை அட்டவணை

வ.எண்	செயல்பாடுகள்	1 st Year	2 nd Year	3 rd Year	4 th Year	5 th Year
1	ஆரம்ப மருத்துவ பரிசோதனை (சுரங்கத் தொழிலாளர்கள்)					
A	உடல் பரிசோதனை					
B	உளவியல் சோதனை					
C	ஆடியோமெட்ரிக் சோதனை					
D	சுவாச சோதனை					
2	காலமுறை மருத்துவப் பரிசோதனை (சுரங்கத் தொழிலாளர்கள்)					
A	உடல் பரிசோதனை - அப்					
B	ஆடியோமெட்ரிக் சோதனை					
C	கண் பரிசோதனை - அப்					
D	சுவாச சோதனை					
3	மருத்துவ முகாம் (சுரங்கத் தொழிலாளர்கள் மற்றும் அருகிலுள்ள கிராம மக்கள்)					
4	பயிற்சி (சுரங்கத் தொழிலாளர்கள்)					

மருத்துவப் பின்தொடர்தல்கள்:- பணியாளர்கள் வயது வாரியாக மூன்று இலக்குக் குழுக்களாகப் பிரிக்கப்படுவார்கள்:-

வயது குழு	சுரங்க விதிகள் 1955 இன் படி PME	சிறப்புத் தேர்வு
25 வருடங்களுக்கும் குறைவானது	மூன்று வருடங்களுக்கு ஒருமுறை	அவசர காலங்களில்
25 முதல் 40 வயது வரை	மூன்று வருடங்களுக்கு ஒருமுறை	அவசர காலங்களில்
40 வயதுக்கு மேல்	மூன்று வருடங்களுக்கு ஒருமுறை	அவசர காலங்களில்

நோய் கண்டறிதல்/விபத்து ஏற்பட்ட உடனேயே முதன்மையான மருத்துவ உதவி என்பது தடுப்பு அம்சங்களின் சாராம்சமாகும்.

10.9.2 முன்மொழியப்பட்ட தொழில்சார் ஆரோக்கியம் மற்றும் பாதுகாப்பு நடவடிக்கைகள் –

- ஆண்டுதோறும் பாதுகாப்பு மற்றும் ஆரோக்கியத்திற்கு உகந்த சுத்தமான பணிச்சூழலை வழங்குதல்
- சுகாதாரம் மற்றும் பாதுகாப்பு வழிகாட்டுதல்களை செயல்படுத்துவதில் பணியாளர் ஈடுபாடு மற்றும் அர்ப்பணிப்பு
- பாதுகாப்பு மற்றும் சுகாதார மேலாண்மை அமைப்பை நடைமுறைப்படுத்துதல் மற்றும் அவ்வப்போது தணிக்கை மூலம் செயல்திறனை மதிப்பிடுதல்
- விரிவான மூலோபாயத் திட்டங்களின் அடிப்படையில் பாதுகாப்பு மற்றும் சுகாதார நோக்கங்களை அமைத்தல் மற்றும் இந்தத் திட்டங்களுக்கு எதிராக செயல்திறனை அளவிடுதல்
- தேவையான நிலையான தனிப்பட்ட பாதுகாப்பு உபகரணங்களை (PPE) வழங்குதல்

• அனைத்து நிலைகளிலும் உள்ள அனைத்து ஊழியர்களும் தகுந்த பயிற்சியைப் பெறுவதையும், அவர்களின் கடமைகள் மற்றும் பொறுப்புகளை நிறைவேற்றுவதற்குத் தகுதியுள்ளவர்களாக இருப்பதையும் உறுதி செய்தல்.

• சுரங்கத் தொழிலாளர்களுக்கு குடிநீர், மின்விசிறிகள், கழிவறை சிறுநீர் கழிப்பறைகள், கேன்டீன் போன்ற வசதிகளுடன் கூடிய ஓய்வு தங்குமிடங்களை வழங்குதல்.

• சத்தமில்லாத பகுதிகளுக்கு வெளிப்படும் தொழிலாளர்களின் சுழற்சி.

• காற்றில் பறக்கும் தூசி உமிழ்வைத் தடுக்க, இழுத்துச் செல்லும் சாலைகளில் தினசரி தூசியை அடக்குதல்.

• சுரங்க அலுவலகத்தில் முதலுதவி வசதி.

படம் 10.1: சுரங்கத் தொழிலாளர்களுக்கான தனிப்பட்ட பாதுகாப்பு உபகரணங்கள்



10.9.3 உடல்நலம் மற்றும் பாதுகாப்பு பயிற்சி திட்டம்

இயந்திரங்களை திறம்படவும் திறமையாகவும் இயக்கவும் பராமரிக்கவும் ஆபரேட்டர்கள் மற்றும் துணை ஆபரேட்டர்கள் நிறுவனங்களுக்கு இயந்திர உற்பத்தியாளர்களுடன் இணைந்து நிறுவனம் ஒரு சிறப்பு துண்டல் திட்டத்தை வழங்கும். மேற்பார்வையாளர்கள் மற்றும் அலுவலக ஊழியர்களுக்கான பயிற்சித் திட்டம் மாநிலத்தில் உள்ள குழு தொழிற்பயிற்சி நிலையங்களில் ஏற்பாடு செய்யப்படும். சுரங்க நடவடிக்கைகளை சுற்றுச்சூழலுக்கு உகந்த முறையில் மேற்கொள்ள அனைத்து ஊழியர்களுக்கும் காலமுறை பயிற்சி அளிக்க சுற்றுச்சூழல் ஆலோசகர்களை ஈடுபடுத்துங்கள்.

அட்டவணை 10.9: பணியாளர்களுக்கு முன்மொழியப்பட்ட காலமுறை பயிற்சிகளின் பட்டியல்

பாடநெறி	பணியாளர்கள்	அதிர்வெண்	கால அளவு	அறிவுறுத்தல்
புதிதாக வேலைக்கு	அனைத்து புதிய பணியமர்த்தப்பட்டவர்களும் சுரங்க	ஒருமுறை	ஒரு வாரம்	பணியாளர் உரிமைகள், மேற்பார்வையாளர்

அமர்த்தும் பயிற்சி	அபாயங்களுக்கு ஆளாகிறார்கள்			பொறுப்புகள், சுய மீட்பு சுவாச சாதனங்கள், போக்குவரத்து கட்டுப்பாடுகள், தொடர்பு அமைப்புகள், தப்பித்தல் மற்றும் அவசரகால வெளியேற்றம், தரை கட்டுப்பாடு அபாயங்கள், தொழில்சார் சுகாதார அபாயங்கள், மின் அபாயங்கள், முதலுதவி, வெடிபொருட்கள்
பணி பயிற்சி துளையிடுதல், வெடித்தல், ஸ்டெம்மிங், பாதுகாப்பு, சரிவு நிலைத்தன்மை, நீர் நீக்கம், சாலைப் பராமரிப்பு,	பணியாளர்களுக்கு புதிய பணி நியமனம்	புதியதுக்கு முன் பணிகள்	நிலையற் ற	பணி சார்ந்த உடல்நலம் மற்றும் பாதுகாப்பு நடைமுறைகள் மற்றும் பல்வேறு சுரங்க நடவடிக்கைகளுக்கான SOP. ஒதுக்கப்பட்ட பணிப் பணிகளில் மேற்பார்வையிடப்பட்ட நடைமுறை.
புத்துணர்ச்சி பயிற்சி	புதிய பயிற்சி பெற்ற அனைத்து ஊழியர்களும்	ஆண்டுதோறும்	ஒரு வாரம்	தேவையான சுகாதார மற்றும் பாதுகாப்பு தரநிலைகள் போக்குவரத்து கட்டுப்பாடுகள் தொடர்பு அமைப்புகள் தப்பிக்கும் வழிகள், அவசரகால வெளியேற்றங்கள் தீ எச்சரிக்கை தரை கட்டுப்பாடு அபாயங்கள் முதலுதவி மின் அபாயங்கள் விபத்து தடுப்பு வெடிபொருட்கள் சுவாச சாதனங்கள்
ஆபத்து பயிற்சி	அனைத்து சுரங்க பணியாளர்கள் வெளிப்பட்டது ஆபத்துகள்	ஒருமுறை	நிலையற் ற	அபாயத்தை அங்கீகரித்தல் மற்றும் தவிர்ப்பது அவசர வெளியேற்ற நடைமுறைகள் சுகாதார தரநிலைகள்

சுற்றுச்சூழல் மேலாண்மைக்கான பட்ஜெட் ஒதுக்கீடு -

சுற்றுச்சூழல் மேலாண்மைத் திட்டத்தைச் செயல்படுத்துவதற்கு நிறுவனத்தால் போதுமான பட்ஜெட் ஒதுக்கீடு செய்யப்பட்டுள்ளது. அட்டவணை 10.11 சுற்றுச்சூழல் பாதுகாப்புகள் மற்றும் கட்டுப்பாட்டு நடவடிக்கைகளை வெற்றிகரமாக கண்காணித்தல் மற்றும் செயல்படுத்துவதற்கான தொடர்ச்சியான செலவினங்களுக்கான ஒட்டுமொத்த முதலீட்டை வழங்குகிறது.

அட்டவணை 10.10: EMP இன் மூலதனம் மற்றும் தொடர் செலவு

	தணிப்பு நடவடிக்கை	செயல்படுத்துவதற்கான ஏற்பாடு	மூலாதனம்	பராமரிப்பு
காற்று சூழல்	ஹாலேஜ் சாலைக்கு இருபுறமும் சுருக்கம், தரம் மற்றும் வடிகால்	டோசர் மற்றும் வடிகால் கட்டுமானத்தை வாடகைக்கு ரூ. 10,000/- ஹெக்டேருக்கு; மற்றும் ஆண்டு பராமரிப்பு @ ரூ. ஹெக்டேருக்கு 10,000/-	36800	36800
	நிலையான நீர் தெளிக்கும் ஏற்பாடுகள் + சொந்த தண்ணீர் தேங்கர்கள் மூலம் தண்ணீர் தெளித்தல்	நிலையான தெளிப்பான் நிறுவல் மற்றும் மூலதனத்திற்கான புதிய நீர் தேங்கர் செலவு; மற்றும் தண்ணீர் தெளித்தல் (ஒரு நாளைக்கு மூன்று முறை) மறுநிகழ்வுக்கான செலவு	800000	50000
	மஃபிள் பிளாஸ்டிங் - வெடிக்கும் போது பறக்கும் பாறைகளைக் கட்டுப்படுத்த	வெடிக்கும் முகம் மணல் பைகள் / ஸ்டீல் மெஷ் / பழைய டயர்கள் / பயன்படுத்திய கன்வேயர் பெல்ட்களால் மூடப்பட்டிருக்கும்	0	5000
	ஈரமான துளையிடல் செயல்முறை / தனி தூசி பிரித்தெடுக்கும் அலகு கொண்ட சமீபத்திய சூழல் நட்பு துரப்பணம் இயந்திரம்	டஸ்ட் எக்ஸ்ட்ராக்டர் @ ரூ. 25,000/- ஒரு யூனிட் மூலதனமாக & @ ரூ. 2500 யூனிட் பராமரிப்புக்கான தொடர் செலவு - 8 யூனிட்	200000	20000
	லாரிகள்/டிப்பர்கள்/டிராக்டர்களில் அதிக பாரம் ஏற்றக்கூடாது	பாதுகாப்பு காவலர் மூலம் கைமுறையாக கண்காணிப்பு	0	5000
	கல் ஏற்றிச் செல்லும் லாரிகள் தார்ப்பாய் மூலம் மூடப்படும்	லாரிகள் தார்ப்பாய் மூலம் மூடப்படுமா என்பதை கண்காணித்தல்	0	10000
	ML பகுதிக்குள் 20 km/hr வேக வரம்புகளை அமல்படுத்துதல்	ஸ்பீட் கவர்னர்களை நிறுவுதல் @ ரூ. 5000/- ஒரு டிப்பர்/டம்பர் பயன்படுத்தப்பட்டது - 5 யூனிட்	25000	1250
	ஆர்டிஓ விதிமுறைகளின்படி வெளியேற்றும் புகைகளை வழக்கமான கண்காணிப்பு	கைமுறை உழைப்பால் வெளியேற்றும் புகைகளை கண்காணித்தல்	0	5000

	ML பகுதியில் இருந்து குறைந்தபட்சம் 200 மீ தூரத்திற்கு அணுகு சாலைகளை வழக்கமான துடைப்பு மற்றும் பராமரிப்பு	ஒரு ஹெக்டேருக்கு ரூ.10,000/தொழிலாளர் (ஒப்பந்த அடிப்படையில்) தொழிலாளர்களுக்கான ஒதுக்கீடு	0	73600
	குவாரியின் வாயில் அருகே வில் வாஷ் அமைப்பை நிறுவுதல்	நிறுவல் + பராமரிப்பு + மேற்பார்வை	50000	20000
இரைச்சல் சூழல்	போக்குவரத்து வாகனங்களின் இயக்கத்தின் போது சத்தத்தின் ஆதாரம் இருக்கும், இந்த முறையான பராமரிப்புக்கான ஹெச்எம்எம் சீரான இடைவெளியில் செய்யப்படும்.	இயக்கச் செலவில் ஒதுக்கீடு செய்யப்பட்டது	0	0
	சீரான இடைவெளியில் போக்குவரத்து வாகனங்கள் மற்றும் ஹெச்இஎம்எம் ஆகியவற்றின் எண்ணெய் மற்றும் கிரீசிங் செய்யப்படும்	இயக்கச் செலவில் ஒதுக்கீடு செய்யப்பட்டது	0	0
	அனைத்து வாகனங்களின் டீசல் இன்ஜின்களிலும் போதுமான சைலன்சர்கள் வழங்கப்படும்.	இயக்கச் செலவில் ஒதுக்கீடு செய்யப்பட்டது	0	0
	அனைத்து போக்குவரத்து வாகனங்களும் உடற்தகுதி சான்றிதழை வைத்திருப்பது உறுதி செய்யப்படும்.	இயக்கச் செலவில் ஒதுக்கீடு செய்யப்பட்டது	0	0
	தேவையான பாதுகாப்பு கருவிகள் மற்றும் கருவிகள் சார்ஜ் செய்யும் போது வெடிக்கும் இடத்திற்கு அருகில் போதுமான அளவில் வைக்கப்படும்.	OHS பகுதியில் ஏற்பாடு செய்யப்பட்டுள்ளது	0	0
	லைன் ட்ரில்லிங் எல்லை முழுவதும் பிபிவியை வெடிக்கும் செயல்பாட்டிலிருந்து குறைக்கவும் மற்றும் கட்டுப்படுத்தப்பட்ட வெடிவைச் செயல்படுத்தவும்.	இயக்கச் செலவில் ஒதுக்கீடு செய்யப்பட்டது	0	0

	வெடிப்புக்கு முன் முறையான எச்சரிக்கை அமைப்பு பின்பற்றப்பட்டு, வெடிப்புக்கு முன் அப்பகுதியை அகற்றுவது உறுதி செய்யப்படும்.	மைனிங் துணை / பிளாஸ்டர் / திறமையான நபர் மூலம் விசில் ஊதுதல்	0	0
	போர்ட்டபிள் பிளாஸ்டர் கொட்டகைக்கான ஏற்பாடு	போர்ட்டபிள் பிளாஸ்டிங் தங்குமிடம் நிறுவுதல்	50000	2000
	NONEL Blasting தரை அதிர்வு மற்றும் பாறைகளை பறக்க கட்டுப்படுத்த பயிற்சி செய்யப்படும்	ரூ. 6 டன் வெடித்த பொருளுக்கு 30/-	0	1708936
கழிவு மேலாண்மை	கழிவு மேலாண்மை (செலவு எண்ணெய், கிரீஸ் போன்றவை)	வீட்டுக் கழிவுகளை சேகரிப்பதற்கான ஏற்பாடு மற்றும் அங்கீகரிக்கப்பட்ட நிறுவனம் மூலம் அகற்றுதல்	5000	20000
		குப்பை தொட்டிகளை நிறுவுதல்	5000	2000
	பயோ டாய்லெட்டுகள் சுரங்க குத்தகைக்கு வெளியே உரிமையாளரின் நிலத்திலேயே கிடைக்கும்	இயக்கச் செலவில் ஒதுக்கீடு செய்யப்பட்டது	0	0
சுரங்க மூடல்	1. முற்போக்கான மூடல் செயல்பாடு - மேற்பரப்பு ரன்ஆஃப் மேலாளர்	வடிகால் வசதி @ ரூ. 10,000/- ஹெக்டேருக்கு பராமரிப்புடன் ரூ. 5,000/- ஆண்டுக்கு	36800	5000
	2. முற்போக்கான மூடல் நடவடிக்கை குவாரி பகுதிக்கு கம்பி வேலி அமைக்கப்படும்.	ஒரு ஹெக்டேருக்கு வேலி அமைக்கும் விலை ரூ. 2,00,000/- பராமரிப்புடன் ஆண்டுக்கு ரூ. 10,000/-	736000	10000
	3. முற்போக்கான மூடல் நடவடிக்கை பசுமைப் பட்டை மேம்பாடு - ஒரு ஹெக்டேருக்கு 500 மரங்கள் - 2300 மரங்களுக்கான முன்மொழிவு (குத்தகை பகுதிக்குள் 560 மரங்கள் மற்றும் குத்தகை பகுதிக்கு வெளியே 1740 மரங்கள்)	தள அனுமதி, நிலம் தயாரித்தல், குழி தோண்டுதல் / அகழிகள், மண் திருத்தங்கள், குத்தகை பகுதிக்குள் நடவு செய்வதற்கு ஒரு செடிக்கு 200 (மூலதனம்) மற்றும் ஒரு செடி பராமரிப்புக்கு @ 30 (தொடர்ச்சியான) மரக்கன்றுகளை நடவு செய்தல்	112000	16800

		குத்தகை பகுதிக்கு வெளியே தோட்டத்திற்கு அவென்யூ பிளான்டேஷன் @ 300 ஆலைக்கு (மூலதனம்) மற்றும் ஒரு ஆலை பராமரிப்புக்கு @ 30 (தொடர்ந்து)	522000	52200
	4. கடந்த ஆண்டு அங்கீகரிக்கப்பட்ட சுரங்கத் திட்டத்தின்படி இறுதி சுரங்க மூடல் நடவடிக்கையை செயல்படுத்துதல்	பசுமை அரண் மேம்பாடு, கம்பி வேலி, மாலை வடிகால் என முற்போக்கான மூடல் நடவடிக்கைகளாக ஏற்கனவே சில செயல்பாடுகள் உள்ளன. *இறுதி மூடல் நடவடிக்கைகளுக்காக முன்மொழியப்பட்ட மூடல் செலவில் 15% இறுதி சுரங்க மூடல் கட்டத்தில் செலவிடப்படும் - கடந்த ஆண்டு	84000	0
	5. பசுமை நிதிக்கான பங்களிப்பு. TNMMCR 1959 இன் படி, விதி 35 A	பசுமை நிதிகளுக்கான பங்களிப்பு @ Seigniorage கட்டணத்தில் 10% EMP பட்ஜெட்டின் ஒரு பகுதியாக குறிப்பிடப்படுகிறது மற்றும் திட்ட தளத்தில் செயல்படுத்தப்பட வேண்டிய அவசியமில்லை.	3877970	0
EC, சுரங்கத் திட்டம் & DGMS நிபந்தனைகளை செயல்படுத்துதல்-பொது விசாரணை உறுதி	SEAC TN ஆல் MoM பின் இணைப்பு II இல் குறிப்பிட்டுள்ளபடி நீலப் பின்னணி மற்றும் வெள்ளை எழுத்துக்களுடன் அளவு 6' X 5'	சுற்றுச்சூழல் நிலைமைகளைக் குறிப்பிடும் நிரந்தரக் கட்டமைப்பாக குவாரி நுழைவாயிலில் நிலையான காட்சிப் பலகை	10000	1000
	EC நிபந்தனைகளின் இணக்க அறிக்கைக்காக ஒவ்வொரு 6 மாதங்களுக்கும் காற்று, நீர், சத்தம் மற்றும் மண் தர மாதிரிகள்	CPCB விதிமுறைகளின்படி 2 அரையாண்டு இணக்கம் - ஆய்வக கண்காணிப்பு அறிக்கை சமர்ப்பித்தல்	0	50000

தொழிலாளர்களுக்கு தனிப்பட்ட பாதுகாப்பு உபகரணங்கள் வழங்கப்படும்	PPE வழங்குதல் @ ரூ. 4000/- ஒரு ஊழியருக்கு தேய்மானம் மற்றும் தேய்மானத்தின் அடிப்படையில் திரும்பத் திரும்ப (சொல்லுங்கள், ஒரு ஊழியருக்கு ரூ. 1000/-) -37 ஊழியர்கள்	148000	37000
தொழிலாளர்களுக்கு மருத்துவ பரிசோதனை செய்யப்படும்	IME & PME உடல்நலப் பரிசோதனை @ ரூ. ஒரு ஊழியருக்கு 1000/-	0	37000
முதலுதவி வசதி செய்து தரப்படும்	ஹெக்டேருக்கு 2 கருவிகள் வழங்குதல் @ ரூ. 2000/-	0	7360
சுரங்க இடத்தில் பாதுகாப்பு முன்னெச்சரிக்கை பலகைகள், பலகைகள் இருக்கும்.	பலகைகள் மற்றும் பலகைகளுக்கான ஏற்பாடு	10000	2000
போக்குவரத்து வழித்தடங்களில் பார்க்கிங் வசதி இல்லை. மலையின் தெற்குப் பகுதியில் வாகனங்கள் / ஹெச்எம்எம்சுக்கு தனி ஏற்பாடு செய்யப்படும். போக்குவரத்து நிர்வாகத்திற்காக கொடிகள் பயன்படுத்தப்படும்	தங்குமிடம் மற்றும் கொடிகளுடன் வாகன நிறுத்துமிடம் @ ரூ. 50,000/- ஒரு ஹெக்டேர் திட்டம் மற்றும் ரூ. 10,000/- பராமரிப்பு செலவாக	184000	10000
சுரங்கங்கள் மற்றும் சுரங்க நுழைவாயிலில் சிசிடிவி கேமராக்கள் பொருத்துதல்	கேமரா 4 எண்கள், DVR, இணைய வசதியுடன் கூடிய மானிட்டர்	30000	5000
சுரங்கத் திட்டத்தின்படி செயல்படுத்துதல் மற்றும் பாதுகாப்பான குவாரி வேலை செய்வதை உறுதி செய்தல்	MMR, 1961 இன் விதிமுறைகள் 34 / 34 (6) இன் கீழ் சுரங்க மேலாளர் (1st Class / 2nd Class / Mine Foreman) மற்றும் MMR, 1961 இன் விதிமுறை 116 இன் கீழ் மைனிங் மேட் @ 40,000/- மேலாளருக்கு & @ 25,000/- ஃபோர்மேன் / Mate	0	780000

	குத்தகைப் பகுதியைச் சுற்றி கம்பி வேலியுடன் கிரீன்மேஷ் அமைத்தல்	ஒரு ஹெக்டேருக்கு கிரீன்மேஷ் விலை ரூ. 50,000/- பராமரிப்புடன் ஆண்டுக்கு ரூ. 20,000/-	1,50,000	20,000
CER	MoEF & CC OM 22-65/2017-IA.III தேதி 25.02.2021 இன் படி	பின்வரும் ஸ்லைடுகளில் விரிவான விளக்கம் மற்றும் MoeEF & CC OM இன் படி பட்ஜெட் ஒதுக்கீடு சேர்க்கப்பட்டுள்ளது	500000	0
மொத்தம்			3610600	2992945.8

ஆண்டு	மொத்த செலவு
1 st	66,03,546
2 nd	31,42,593
3 rd	32,99,723
4 th	34,64,709
5 th	36,37,944

செலவு பணவீக்கம் ஆண்டுக்கு 5%

குறிப்பு: இந்த சுற்றுச்சூழல் மேலாண்மைத் திட்டச் செலவு பொது ஆலோசனைக் கருத்துக்களுக்கு ஏற்ப மாறுபடும்

சுற்றுச்சூழல் பாதுகாப்பு நடவடிக்கைகளை செயல்படுத்தும் வகையில் ரூ. 36,10,600 மூலதனச் செலவு மற்றும் தொடர்ச் செலவு ரூ. தற்போதைய சந்தை சூழ்நிலையை கருத்தில் கொண்டு தற்போதைய சந்தை விலையை கருத்தில் கொண்டு தொடர்ச்சியான செலவாக 29,92,945 முன்மொழியப்பட்டது.

10.10 முடிவு –

சுரங்க நடவடிக்கைகளின் பல்வேறு அம்சங்கள் பரிசீலிக்கப்பட்டு அது தொடர்பான பாதிப்புகள் மதிப்பீடு செய்யப்பட்டன. சுற்றுச்சூழல் பாதிப்புகளைத் தணிக்க சாத்தியமான அனைத்து வழிகளையும் கருத்தில் கொண்டு சுற்றுச்சூழல் மேலாண்மைத் திட்டம் தயாரிக்கப்பட்டு அதற்கான நிதியும் ஒதுக்கப்பட்டுள்ளது. EMP மாறும், நெகிழ்வானது மற்றும் அவ்வப்போது மதிப்பாய்வுக்கு உட்பட்டது.

முக்கிய சுற்றுச்சூழல் பாதிப்புகள் தொடர்புடைய திட்டத்திற்கு, EMP வழக்கமான மதிப்பாய்வில் இருக்கும். திட்டத்திற்குப் பொறுப்பான மூத்த நிர்வாகம், EMP பயனுள்ளதாகவும் பொருத்தமானதாகவும் இருப்பதை உறுதி செய்வதற்காக EMP மற்றும் அதன் செயலாக்கத்தை மதிப்பாய்வு செய்யும். இவ்வாறு, EMP இல் குறிப்பிடப்பட்டுள்ள அனைத்து இலக்குகளையும் நிறைவேற்ற சரியான நடவடிக்கைகள் எடுக்கப்படும் மற்றும் ஆய்வுப் பகுதியில் இந்த திட்டம் நேர்மறையான தாக்கத்தை ஏற்படுத்தும்.

அத்தியாயம் -10-சுற்றுச்சூழல் மேலாண்மைத் திட்டம் - P2

10.0 பொது

சுற்றுச்சூழல் மேலாண்மைத் திட்டம் (EMP) முன்மொழியப்பட்ட இடத்தில் உள்ளமைக்கப்பட்ட மாசுக் குறைப்பு வசதிகளைக் கருத்தில் கொண்டு சுற்றுச்சூழல் அமைப்பைப் பாதுகாப்பதை நோக்கமாகக் கொண்டுள்ளது. சுற்றுச்சூழல் மேலாண்மைத் திட்டத்தின் நல்ல நடைமுறைகள், சுற்றுப்புற காற்றின் தரம், நீரின் தரம், சமூக-பொருளாதார மேம்பாட்டுத் தரங்கள் ஆகியவற்றில் திட்டத்தின் அனைத்து சுற்றுச்சூழல் அளவுருக்களையும் வைத்திருப்பதை உறுதி செய்யும்.

தொடக்க நிலையில் தணிப்பு நடவடிக்கைகள் மற்றும் ஆய்வுப் பகுதியில் ஒட்டுமொத்த சுற்றுச்சூழல் மேலாண்மைத் திட்டம் ஆகியவை பெறப்பட்ட அமைப்புகளின் ஆதரவுத் திறனை மேம்படுத்தும் வகையில் வெளிப்படுத்தப்படுகின்றன. இந்த அத்தியாயத்தில் வழங்கப்பட்ட EMP, தணிப்பு நடவடிக்கைகள் செயல்படுத்தப்படுவதை உறுதிசெய்வதற்கான நிர்வாக அம்சங்களைப் பற்றி விவாதிக்கிறது மற்றும் EIA இன் ஒப்புதலுக்குப் பிறகு அவற்றின் செயல்திறன் கண்காணிக்கப்படுகிறது..

10.1 சுற்றுச்சூழல் கொள்கை

சுற்றுச்சூழலுக்கு பொறுப்பான முறையில் அதன் அனைத்து செயல்பாடுகள் மற்றும் செயல்பாடுகளை நடத்துவதற்கும் சுற்றுச்சூழல் செயல்திறனை தொடர்ந்து மேம்படுத்துவதற்கும் முன்மொழிபவர் உறுதிபூண்டுள்ளார்.

ஆதரவாளர்

- அதன் செயல்பாடுகள் மற்றும் செயல்பாடுகளுடன் தொடர்புடைய அனைத்து சட்டங்கள், செயல்கள், ஒழுங்குமுறைகள் மற்றும் தரநிலைகளின் தேவைகளைப் பூர்த்தி செய்தல்
- பொதுவான சுற்றுச்சூழல் பிரச்சினைகள் மற்றும் தனிப்பட்ட பணியிட சுற்றுச்சூழல் பொறுப்புகளில் பணியாளர்களுக்கு பயிற்சி அளிக்கும் திட்டத்தை செயல்படுத்துதல்
- சுற்றுச்சூழல் கொள்கையை செயல்படுத்துவதை உறுதி செய்ய தேவையான ஆதாரங்களை ஒதுக்கீடு செய்தல்
- திட்ட மேம்பாட்டின் அனைத்து நிலைகளிலும் பயனுள்ளதாக இருப்பதையும், சாத்தியமான நீண்டகால சுற்றுச்சூழல் மற்றும் சமூக தாக்கங்களைக் குறைக்க முற்போக்கான மறுசீரமைப்பு முடிந்தவரை விரைவாக மேற்கொள்ளப்படுவதையும் உறுதிசெய்தல்.
- சுற்றுச்சூழல் பாதுகாப்புகளில் ஏதேனும் குறைபாடு அல்லது எதிர்பாராத செயல்திறன் குறித்து முன்கூட்டியே எச்சரிக்க கண்காணிப்பு திட்டத்தை செயல்படுத்துதல்
- சுற்றுச்சூழலின் செயல்திறனைச் சரிபார்க்கவும், தொடர்ந்து முன்னேற்றத்தை நோக்கிப் பாடுபடவும் அவ்வப்போது மதிப்பாய்வுகளை மேற்கொள்ளுதல்

நிர்வாகம் மற்றும் தொழில்நுட்ப அமைப்பின் விளக்கம்

அத்தியாயம் 6-ன் கீழ் விவாதிக்கப்பட்ட சுற்றுச்சூழல் கண்காணிப்புப் பிரிவு சுற்றுச்சூழல் மேலாண்மைத் திட்டத்தை திறம்பட செயல்படுத்துவதையும், ஒவ்வொரு முன்மொழியப்பட்ட குவாரியின் சுரங்க மேலாண்மை நிலை மூலம் சுற்றுச்சூழல் சட்ட விதிகளுக்கு இணங்குவதையும் உறுதி செய்யும்.

கூறப்பட்ட குழு இதற்குப் பொறுப்பாகும்:

- நீர்/கழிவு நீரின் தரம், காற்றின் தரம் மற்றும் உருவாக்கப்படும் திடக்கழிவு ஆகியவற்றை கண்காணித்தல்
- வெளிப்புற ஆய்வகம் மூலம் சேகரிக்கப்பட்ட நீர் மற்றும் காற்று மாதிரிகளின் பகுப்பாய்வு
- நிதி மதிப்பீடு, வரிசைப்படுத்துதல், காற்று மாசுக்கட்டுப்பாட்டு கருவிகளை நிறுவுதல், கழிவு நீர் சுத்திகரிப்பு நிலையம், போன்றவற்றை உள்ளடக்கிய மாசுக் கட்டுப்பாடு மற்றும் பாதுகாப்பு நடவடிக்கைகள்/ சாதனங்களை செயல்படுத்துதல் மற்றும் கண்காணித்தல்.
- திட்டத்திற்குள்ளும் வெளி நிறுவனங்களுடனும் சுற்றுச்சூழல் தொடர்பான செயல்பாடுகளை ஒருங்கிணைத்தல்
- சுற்றியுள்ள கிராமங்களில் உள்ள தொழிலாளர்கள் மற்றும் மக்கள்தொகை பற்றிய சுகாதார புள்ளிவிவரங்களை சேகரித்தல்
- பசுமை அரண் மேம்பாடு
- சுற்றுச்சூழல் கண்காணிப்பு திட்டத்தை செயல்படுத்துவதன் முன்னேற்றத்தை கண்காணித்தல்
- சட்டப்பூர்வ விதிகள், மாநில மாசுக் கட்டுப்பாட்டு வாரியம், சுற்றுச்சூழல் மற்றும் வன அமைச்சகம் மற்றும் சுற்றுச்சூழல் அனுமதியின் நிபந்தனைகள் மற்றும் நிறுவுவதற்கான ஒப்புதல்கள் மற்றும் செயல்பட ஒப்புதல் ஆகியவற்றின் விதிமுறைகளுக்கு இணங்குதல்.

10.2 நிலச் சூழல் மேலாண்மை

குவாரி நடவடிக்கை காரணமாக அப்பகுதியின் நிலப்பரப்பு மாற்றப்படும், குவாரி குழியை (4.67.0 ஹெக்டேர்) தற்காலிக நீர்த்தேக்கமாக மாற்றுவதன் மூலம் நிலத்தை மீட்டெடுப்பது மற்றும் மீதமுள்ள பகுதி (பயன்படுத்தப்படாத பகுதிகள், உள்கட்டமைப்பு, போக்குவரத்து சாலைகள்) பசுமை அரண் மேம்பாட்டிற்கு பயன்படுத்தப்படுகிறது. சுற்றுச்சூழலின் அழகியல் பாதிக்கப்படாது. குவாரி செயல்பாட்டின் போது திட்டப் பகுதியில் பெரிய தாவரங்கள் இல்லை மற்றும் குவாரி செயல்பாடு முடிந்ததும் அடர்த்தியான தோட்டம் பசுமை அரண் மேம்பாட்டு திட்டத்தின் கீழ் உருவாக்கப்படும்.

அட்டவணை 10.1: நிலச் சூழலுக்கான முன்மொழியப்பட்ட கட்டுப்பாடுகள்

கட்டுப்பாடு	பொறுப்பு
வாகனம் கழுவும் பகுதிகளை வடிவமைக்கவும், இதனால் அனைத்து ஓடும் நீரும் கைப்பற்றப்பட்டு எண்ணெய் நீர் பிரிப்பான்கள் மற்றும் வண்டல் நீர்ப்பிடிப்பு சாதனங்கள் வழியாக அனுப்பப்படும்	சுரங்க மேலாளர்
வாகனம் செல்லும் பாதைகளில் இருந்து பாதுகாப்பான இடத்தில் எறிபொருள் நிரப்புதல் மேற்கொள்ளப்படும்	சுரங்க மேற்பார்வையாளர்
திட்டப் பகுதிக்கு வெளியே வெளிப்புறக் குவியல்கள் இல்லை	சுரங்க மேற்பார்வையாளர்
குவியல்கள் மற்றும் அதன் பராமரிப்பு மீது பசுமை அரண்	சுற்றுச்சூழல் அதிகாரி
சுற்றுவிட்டார நிலங்களை பாதிக்காமல் இருக்க, திட்டப் பகுதியைச் சுற்றிலும் தோட்ட வடிகால்கள் அமைக்கப்பட வேண்டும்.	சுற்றுச்சூழல் அதிகாரி
திட்டப் பகுதியின் சுற்றளவில் தடிமனான தோட்டங்கள் நடப்படும், இது தப்பிக்கும் தூசியைத் தடுக்கும், இது ஒலித் தடையாகவும் செயல்படும்.	சுரங்க மேலாளர்
பூர்வீக தாவர இனத்தைப் பயன்படுத்தி ஒரு தடிமனான தோட்டம் மீண்டும் நிரப்பப்பட்ட பகுதியில் மேற்கொள்ளப்படும்.	சுரங்க மேலாளர்
வெட்டியெடுக்கப்பட்ட பகுதியில் ஒரு சிறிய மேற்பரப்பு நீர்நிலை உருவாகும், இது கருத்தியல் நிலைகளில் பசுமை அரணைப் பயன்படுத்துவதற்குப் பயன்படுத்தப்படலாம்.	சுற்றுச்சூழல் அதிகாரி

ஆதாரம்: FAE & EIA ஒருங்கிணைப்பாளரால் முன்மொழியப்பட்டது

10.3 மண் மேலாண்மை

முன்மொழியப்பட்ட திட்டத்தில் அதிக சுமை அல்லது கழிவுகள் எதுவும் எதிர்பார்க்கப்படவில்லை.

அட்டவணை 10.2: மண் மேலாண்மைக்கான முன்மொழியப்பட்ட கட்டுப்பாடுகள்

கட்டுப்பாடு	பொறுப்பு
சுரங்கத் திட்டத்தின்படி சுரங்கத்தை மூடும் போது மீண்டும் நிரப்புதல் செயல்முறை	சுரங்க மேலாளர்
திணிப்பு சரிவுகளில் ஆழமாக வேரூன்றிய புதர்கள், புற்கள் மற்றும் புல்வெளிகளை நிலைநிறுத்துவதற்காக நடப்படும்.	சுற்றுச்சூழல் அதிகாரி
மழைக்காலங்களில் கழிவுநீர் தேங்குவதைத் தடுக்க, குப்பை கிடங்கு பகுதியைச் சுற்றி தோட்ட வடிகால்கள் அமைக்கப்பட வேண்டும்	சுரங்க மேலாளர்
தோட்ட வடிகால் வழியாக மேற்பரப்பு குப்பைகளில் இருந்து வெளியேறும் மேற்பரப்பு சுரங்க குழிகளுக்கு திருப்பி விடப்படும்.	மைன் ஃபோர்மேன் & சுரங்க துணை
பசுமை அரணை உருவாக்க, மீண்டும் நிரப்பப்பட்ட பகுதி மண்ணால் மூடப்பட வேண்டும்	சுற்றுச்சூழல் அதிகாரி
ஓட்டம் மற்றும் அரிப்பு அபாயத்தின் செறிவைக் குறைக்க, வடிகால் அமைப்புகளுடன் கூடிய சாலைகள் மற்றும் பிற அணுகல் சாலைகளை வடிவமைத்தல்	சுற்றுச்சூழல் அதிகாரி
மேலாண்மை நுட்பங்களை மேம்படுத்த, அரிப்பு நிகழ்வுகளைத் தணிக்கும் பதிவுகளை வைத்திருத்தல்	சுற்றுச்சூழல் அதிகாரி
கிடைமட்டத்தில் இருந்து 37°க்கு மிகாமல் குவியலின் ஓட்டுமொத்த சாய்வு கோணத்தில் பராமரிக்கப்படுகிறது.	சுரங்க மேலாளர்
கழிவுகள் கொட்டப்படுவதை தடுக்க தடுப்புச்சுவர் அமைக்க வேண்டும்	சுரங்க மேலாளர்
அவற்றின் ஜிபிஎஸ் ஒருங்கிணைப்புகள், அரிப்பு வகை, தீவிரம் மற்றும் பாதிக்கப்பட்ட பகுதியின் அளவு, அத்துடன் தற்போதுள்ள கட்டுப்பாட்டு நடவடிக்கைகள் மற்றும் அவற்றின் செயல்திறனை மதிப்பீடு செய்தல் உள்ளிட்ட தகவலுடன் கண்காணிப்பு வரைபடம்	சுற்றுச்சூழல் அதிகாரி
வண்டல் பொறிகளிலிருந்து வெற்று வண்டல் தோட்ட வடிகால் அமைப்பைப் பராமரிக்கவும், சரிசெய்யவும் அல்லது மேம்படுத்தவும்	சுற்றுச்சூழல் அதிகாரி
pH, EC, குளோரைடு, மாற்றக்கூடிய கேஷன்ஸ், துகள் அளவு மற்றும் நீர் வைத்திருக்கும் திறன் ஆகியவற்றை சோதிக்க மண்	சுரங்க மேலாளர்

ஆதாரம்: FAE & EIA ஒருங்கிணைப்பாளரால் முன்மொழியப்பட்டது

10.4 நீர் மேலாண்மை

முன்மொழியப்பட்ட குவாரித் திட்டத்தில் கழிவுநீர் உற்பத்திக்கான எந்த செயல்முறையும் ஈடுபடவில்லை, இயந்திரங்கள் கழுவும் எண்ணெய் மற்றும் கிரீஸ் மட்டுமே எதிர்பார்க்கப்படுகிறது மற்றும் சுரங்க அலுவலகத்திலிருந்து உள்நாட்டு கழிவுநீர் மட்டுமே எதிர்பார்க்கப்படுகிறது. குவாரி பணியானது தரை மட்டத்திலிருந்து அதிகபட்சமாக 37மீ ஆழம் வரை உத்தேசிக்கப்பட்டுள்ளது, இப்பகுதியில் நீர்மட்டம் தரைமட்டத்திற்கு கீழே 50மீ முதல் 55மீ வரை உள்ளது, எனவே முன்மொழியப்பட்ட திட்டங்கள் முழு குவாரி காலத்திலும் நிலத்தடி நீர் அட்டவணையை குறுக்கிடாது.

சுரங்க நடவடிக்கைகளுக்கு நீர் வழங்குதல் மற்றும் தக்கவைத்தல்;

- நீர் தொடர்பான சுற்றுச்சூழல் கட்டுப்பாட்டு கட்டமைப்புகளை வரையறுக்க; மற்றும்

- எந்தவொரு வெளியேற்றங்களும் பொருந்தக்கூடிய நீரின் தர நிலைகள் மற்றும் வழிகாட்டுதல்களைப் பின்பற்றுகின்றன என்பதை உறுதிப்படுத்த தண்ணீரை நிர்வகித்தல்.

அட்டவணை 10.3: நீர் சூழலுக்கான முன்மொழியப்பட்ட கட்டுப்பாடுகள்

கட்டுப்பாட்டு	பொறுப்பு
நீர் விநியோகத்திற்காக குழி நீரின் மறுபயன்பாட்டை அதிகரிக்க	சுரங்க மேலாளர்
சுரங்கப் பகுதியின் நீர்ப்பிடிப்புப் பகுதிகளைக் கட்டுப்படுத்தவும், சுரங்கப் பகுதிகள் வழியாகத் தடையற்ற பகுதிகளில் இருந்து வெளியேறும் நீரை திசை திருப்பவும் தற்காலிக மற்றும் நிரந்தர மாலை வடிகால் அமைக்கப்படும்.	சுற்றுச்சூழல் அதிகாரி
திட்டப் பகுதிக்கு வெளியே உள்ள இயற்கை வடிகால்/நல்லாக்கள்/புரோக்லெட்டுகள் சுரங்க நடவடிக்கைகளின் எந்த இடத்திலும் தொந்தரவு செய்யக்கூடாது. ஓடை மற்றும் ஊரணியில் இருந்து 50 மீட்டர் பாதுகாப்பு தூரம் எப்போதும் பராமரிக்கப்படும்	சுரங்க மேலாளர்
சுரங்க குழி நீர் தூசியை அடக்குவதற்கு பயன்படுத்தப்படுகிறது மற்றும் சுரங்க குழி நீரின் பசுமை அரண் மேம்பாட்டு பயன்பாடு உகந்த மற்றும் பயனுள்ள வழியாகும்.	சுற்றுச்சூழல் அதிகாரி
திட்டப் பகுதியிலிருந்து நீர்நிலைகளில் கழிவுநீர் உற்பத்தி அல்லது வெளியேற்றம் இல்லை என்பதை உறுதிசெய்யவும்	சுற்றுச்சூழல் அதிகாரி
திட்டப் பகுதியில் இருந்து உற்பத்தியாகும் வீட்டுக் கழிவுநீர் செப்டிக் டேங்க் மற்றும் சோக் பிட் அமைப்பில் அகற்றப்படும்.	சுரங்க மேலாளர்
வேகமாக வளரும் புற்கள், சிறு செடிகள் மற்றும் புதர்கள் ஆகியவை, மண் அரிப்பு மற்றும் வண்டல் படிவதைக் கட்டுப்படுத்தும் வகையில், அதிக சுமை கிணறுகளில் வளர்க்கப்படும்.	சுரங்க மேலாளர்
மழைக்காலத்தில் குப்பைகளில் இருந்து வெளியேறும் வண்டல் மண்ணை தடுக்க தடுப்பு சுவர்கள் மற்றும் மாலை வடிகால்கள் கட்டப்படும்.	சுற்றுச்சூழல் அதிகாரி
இப்பகுதியின் நிலத்தடி நீர்மட்டத்தை பராமரிக்கவும், மேம்படுத்தவும் திட்டப் பகுதியிலும், அருகிலுள்ள கிராமங்களிலும் மழைநீர் சேகரிப்பு நடவடிக்கைகள் மேற்கொள்ளப்படும்.	சுற்றுச்சூழல் அதிகாரி
மாறிவரும் பணித் திட்டங்கள் மற்றும் தள நிலைமைகளுக்கு ஏற்ப நீர் மேலாண்மைத் திட்டத்தைத் தொடர்ந்து மதிப்பீடு செய்து மாற்றியமைக்கவும்	சுற்றுச்சூழல் அதிகாரி
நீர் மேலாண்மைத் திட்டத்தின் நோக்கம் மற்றும் உள்ளடக்கம் மற்றும் அதைச் செயல்படுத்துவதில் அவர்களின் பொறுப்புகள் குறித்து அனைத்து தள பணியாளர்களையும் அறிந்து கொள்ளுங்கள்.	சுற்றுச்சூழல் அதிகாரி
நீர் மேலாண்மை மற்றும் வண்டல் கட்டுப்பாட்டு கட்டமைப்புகள் மற்றும் வசதிகள் தொடர்ந்து ஆய்வு செய்யப்பட்டு கண்காணிப்பு அட்டவணைகளின்படி பராமரிக்கப்படும்	சுற்றுச்சூழல் அதிகாரி
மாதாந்திர அல்லது மழைக்குப் பிறகு, நீர் மேலாண்மை கட்டமைப்புகள் மற்றும் அமைப்புகளின் செயல்திறனுக்கான ஆய்வு	சுற்றுச்சூழல் அதிகாரி
மாநில மாசுக் கட்டுப்பாட்டு வாரியத்தால் (SPCB) குறிப்பிடப்பட்ட அளவுருக்களுக்கு நிலத்தடி நீர் மற்றும் மேற்பரப்பு நீர் கண்காணிப்பு	சுரங்க மேலாளர்

ஆதாரம்: FAE & EIA ஒருங்கிணைப்பாளரால் முன்மொழியப்பட்டது

10.5 காற்றின் தர மேலாண்மை

முன்மொழியப்பட்ட குவாரி நடவடிக்கையானது, தப்பியோடிய தூசியின் காரணமாக துகள்களின் செறிவுகளை அதிகரிக்கும். டிரக் நடமாட்டம் காரணமாக தூசி உருவாகும் வாய்ப்புள்ளதால், போக்குவரத்து சாலைகள், அருகாமையில் உள்ள அணுகு சாலைகள் ஆகியவற்றில் தினசரி தண்ணீர் தெளித்தல் மேற்கொள்ளப்படும். வெளியேற்றும் உமிழ்வுத் தேவைகளுக்கு இணங்க வாகனங்கள் முறையாகப் பராமரிக்கப்படுவது உறுதி செய்யப்படும்.

அட்டவணை 10.4: காற்று சூழலுக்கான முன்மொழியப்பட்ட கட்டுப்பாடுகள்

கட்டுப்பாட்டு	பொறுப்பு
தோண்டுதலின் போது தூசி உருவாகுவது வேலை செய்யும் பக்கத்தில் தண்ணீர் தெளிப்பதன் மூலம் குறைக்கப்படுகிறது	சுரங்க மேலாளர்
திட்டப் பகுதிக்கு வெளியே பரவும் தூசியைத் தடுக்கவும், பராமரிக்கவும், திட்ட எல்லையில் (7.5 மீட்டர் இடையக மண்டலம்) உயரமாக வளரும் மரங்கள் மற்றும் அடர்த்தியான பசுமையாக மூடப்பட்டிருக்கும் அடர்த்தியான பசுமை அரணை உருவாக்கவும். இந்த பசுமைச் சூழல் ஒரு ஒலித் தடையாகவும் செயல்படும்	சுற்றுச்சூழல் அதிகாரி
கனரக பூமியை நகர்த்தும் இயந்திரங்களின் இயக்கத்தால் தப்பியோடிய தூசி உருவாகுவதைக் குறைக்க, போக்குவரத்து சாலைகளின் தினசரி பராமரிப்பு மற்றும் தினசரி தண்ணீர் தெளித்தல்	சுரங்க மேலாளர்
சுரங்க குழியில் இருந்து கழிவுகளை அந்தந்த குப்பைகளுக்கு கையாளவும் மற்றும் மூடும் செயல்பாட்டின் போது மீண்டும் நிரப்பவும், தப்பிக்கும் தூசி எதிர்பார்க்கப்படுகிறது. இந்த தப்பியோடிய உமிழ்வை நன்கு பராமரிக்கப்பட்ட இயந்திரங்கள் மூலம் கட்டுப்படுத்த முடியும், நன்கு பராமரிக்கப்படும் இழுத்துச் செல்லும் சாலைகள் ஒரு நாளைக்கு இரண்டு முறை சுமை சாலைகளில் தண்ணீர் தெளிக்கப்படும். மேலும், அதிக காற்று வீசும் காலங்களில் கழிவுகளை கையாள வேண்டாம் என்றும் அறிவுறுத்தப்பட்டுள்ளது	சுரங்க மேலாளர் &
ஈரமான துளையிடும் முறை / துளையிடும் போது தூசி உற்பத்தியைக் கட்டுப்படுத்த தூசி பிரித்தெடுக்கும் அமைப்புடன் பயிற்சிகள் செயல்படுத்தப்படும்.	சுற்றுச்சூழல் அதிகாரி
தோண்டப்பட்ட பகுதியின் மேற்பரப்பு குப்பைகள், பின் நிரப்பப்பட்ட பகுதி மற்றும் மேல் பெஞ்சுகளில் தோட்டம் மேற்கொள்ளப்படும்.	சுற்றுச்சூழல் அதிகாரி
சுரங்கம் அகற்றப்பட்ட குழியில் நீர் தேக்கம் உருவாக்கப்படும், இது அருகிலுள்ள கிராமங்களுக்கு கூடுதல் மேற்பரப்பு நீர் ஆதாரமாக இருக்கும்.	சுற்றுச்சூழல் அதிகாரி
காற்று மாசுபாடு மற்றும் ஒலி உருவாக்கத்தை குறைக்க சுரங்கங்களில் உள்ள உபகரணங்கள் மற்றும் இயந்திரங்களை இயக்குபவர் கையேட்டின்படி பராமரித்தல்	சுற்றுச்சூழல் அதிகாரி
லாரிகளில் அதிக பாரம் ஏற்றுவதை தவிர்க்க வேண்டும்	சுரங்க மேலாளர்
அனைத்து சுரங்க உபகரணங்கள் மற்றும் டிரக்குகள் உமிழ்வு விதிமுறைகளுடன் கட்டுப்படுத்தப்பட்டுள்ளன	சுரங்க மேலாளர்
கனிம போக்குவரத்திற்கு பயன்படுத்தப்படும் கிராம சாலைகள் வாராந்திர மற்றும் மாதாந்திர அடிப்படையில் தூசி வெளியேற்றத்தை தவிர்க்கும் வகையில் பராமரிக்கப்படும்.	சுற்றுச்சூழல் அதிகாரி
அதிக தூசி உருவாகும் பகுதிகளில் பணிபுரியும் தொழிலாளர்களுக்கு தூசி முகமூடி வழங்கப்பட்டு, தொடர்ந்து வழங்கப்படுகிறது	சுரங்க மேலாளர்
வாயு உமிழ்வைக் குறைக்க, பயன்படுத்தப்பட்ட இயந்திரங்களின் வாராந்திர மற்றும் மாதாந்திர பராமரிப்பு	சுரங்க மேலாளர்
சுரங்க நடவடிக்கைகள் மற்றும் ஏற்றுக்கொள்ளப்பட்ட காற்று மாசுக்கட்டுப்பாட்டு நடவடிக்கைகளின் செயல்திறன் ஆகியவற்றால் ஏற்படும் பாதிப்பை அணுகுவதற்கு சுற்றுப்புற காற்றின் தர கண்காணிப்பு திட்டப் பகுதி மற்றும் சுற்றியுள்ள கிராமங்களில் மேற்கொள்ளப்பட்டது.	சுரங்க மேலாளர்
வானிலை நிலைகளைக் கண்காணிக்கவும் (வெப்பநிலை, காற்று, மழை)	சுற்றுச்சூழல் அதிகாரி

ஆதாரம்: FAE & EIA ஒருங்கிணைப்பாளரால் முன்மொழியப்பட்டது

10.6 ஒலி மாசுக் கட்டுப்பாடு

வாகன இயக்கம், டிரக்குகளை ஏற்றுதல், துளையிடுதல் மற்றும் கல் சிதறல் நடவடிக்கைகள் காரணமாக இடைவிடாத இரைச்சல் அளவுகள் இருக்கும். இரவு நேரத்தில் எந்த சுரங்க நடவடிக்கைகளும் திட்டமிடப்படவில்லை.

அட்டவணை 10.5: ஒலி சூழலுக்கான முன்மொழியப்பட்ட கட்டுப்பாடுகள்

கட்டுப்பாடு	பொறுப்பு
இரைச்சலைத் தணிக்க திட்டப் பகுதியின் இடையக மண்டலம் (7.5 மீட்டர்) முழுவதும் அடர்த்தியான பசுமை அரண் உருவாக்குதல் மற்றும் அதுவே பராமரிக்கப்படும்.	சுரங்க மேலாளர்
தோட்ட நடவடிக்கைகள் மேற்பரப்பு குப்பைகள் மற்றும் உள்கட்டமைப்பு வசதிகளில் மேற்கொள்ளப்படும், இந்த தோட்டங்கள் ஒலி அளவைக் குறைக்க உதவும்.	சுற்றுச்சூழல் அதிகாரி
சுரங்க இயந்திரங்களின் தடுப்பு பராமரிப்பு மற்றும் சத்தம் உருவாக்கத்தை கட்டுப்படுத்த தேய்ந்து போன பாகங்கள் மாற்றுதல்	சுரங்க மேற்பார்வையாளர்
இரைச்சலைக் குறைப்பதற்காக உள்ளமைக்கப்பட்ட சுரங்க உபகரணங்களைப் பயன்படுத்துதல்	சுரங்க மேலாளர்
சுரங்கங்களில் சத்தம் அதிகம் உள்ள பகுதிகளில் பணிபுரியும் தொழிலாளர்களுக்கு காது செருகிகளை வழங்குதல்	சுரங்க துணை
சுரங்க இயந்திரங்கள் மற்றும் போக்குவரத்து வாகனங்களுக்கு பயனுள்ள சைலன்சர்களை வழங்குதல்	சுரங்க மேலாளர்
ஹெச்இஎம்எம்முக்கு சவுண்ட் ப்ரூஃப் ஏசி ஆபரேட்டர் கேபின்களை வழங்குதல்	சுரங்க மேலாளர்
துளையிடுதலின் சத்தத்தைக் குறைக்க கூர்மையான துரப்பண பிட்கள் பயன்படுத்தப்படுகின்றன	சுரங்க மேற்பார்வையாளர்
வெடிப்பதில் இருந்து சத்தத்தைக் குறைக்க தாமதமான டெட்டனேட்டர்களைப் பயன்படுத்துவதன் மூலம் கட்டுப்படுத்தப்பட்ட வெடிக்கும் தொழில்நுட்பங்கள் பின்பற்றப்படுகின்றன.	சுரங்க மேலாளர்
சுரங்க நடவடிக்கைகள் மற்றும் ஏற்றுக்கொள்ளப்பட்ட இரைச்சல் கட்டுப்பாட்டு நடவடிக்கைகளின் செயல்திறன் ஆகியவற்றால் ஏற்படும் பாதிப்பை அணுகுவதற்காக திட்டப் பகுதியிலும் சுற்றியுள்ள கிராமங்களிலும் வருடாந்திர சுற்றுப்புற இரைச்சல் நிலை கண்காணிப்பு மேற்கொள்ளப்படுகிறது. கண்காணிப்பின் போது அவதானிப்புகளின் படி தேவைப்பட்டால் கூடுதல் இரைச்சல் கட்டுப்பாட்டு நடவடிக்கைகள் எடுக்கப்படும்	சுரங்க மேலாளர்
வெடிப்பிலிருந்து வரும் சத்தத்தைக் குறைக்க தாமதமான டெட்டனேட்டர்களைப் பயன்படுத்துவதன் மூலம் கட்டுப்படுத்தப்பட்ட வெடிக்கும் தொழில்நுட்பங்கள் பின்பற்றப்படுகின்றன.	சுரங்க துணை
துளையிடும் முறை மற்றும்/அல்லது லேஅவுட் தாமதப்படுத்துதல் அல்லது துளை சாய்வை மாற்றுவதன் மூலம் சமை மற்றும் இடைவெளியை மாற்றவும்	சுரங்க மேலாளர்
சத்தம் அல்லது அதிர்வு புகார் பெறப்பட்டால், புகார்கள் மற்றும் விசாரணைகளைப் பின்பற்றவும்	சுற்றுச்சூழல் அதிகாரி
அரையாண்டுக்கு சத்தம் அல்லது அதிர்வு கண்காணிப்பை மேற்கொள்ளுங்கள்	சுற்றுச்சூழல் அதிகாரி

ஆதாரம்: FAE & EIA ஒருங்கிணைப்பாளரால் முன்மொழியப்பட்டது

10.7 தரை அதிர்வு மற்றும் பறக்கும் பாறை கட்டுப்பாடு

சாதாரண கல் குவாரி செயல்பாடு, கனரக பூமி நகரும் இயந்திரங்களின் வெடிப்பு மற்றும் இயக்கத்தின் காரணமாக அதிர்வுகளை உருவாக்குகிறது, வெடிப்பினால் பாறைகள் பறக்கின்றன.

அட்டவணை 10.6: தரை அதிர்வுகள் மற்றும் பறக்கும் பாறைகளுக்கான முன்மொழியப்பட்ட கட்டுப்பாடுகள்

கட்டுப்பாடு	பொறுப்பு
DGMS இன் பரிந்துரைக்கப்பட்ட தரங்களுக்குள் PPV மதிப்பை (8Hz க்கு கீழே) பராமரிக்க தாமதமான டெட்டனேட்டர்களைப் பயன்படுத்தி கட்டுப்படுத்தப்பட்ட வெடிப்பு மேற்கொள்ளப்படும்.	சுரங்க மேலாளர்
துளையிடுதல் மற்றும் வெடித்தல் ஆகியவை தகுதி வாய்ந்த நபர்களின் மேற்பார்வையின் கீழ் மேற்கொள்ளப்படும்	சுரங்க மேலாளர்
வெடிப்பின் போது ஏதேனும் முரண்பாடுகளைத் தவிர்ப்பதற்காக சட்டப்பூர்வ சுரங்க மேலாளரின் மேற்பார்வையின் கீழ் சட்டப்பூர்வ தகுதிவாய்ந்த பிளாஸ்டர் மூலம் துளைகளை சரியான முறையில் சரி செய்ய வேண்டும்.	சுரங்க மேலாளர்
மிஸ்டிபயர்/பறக்கும் பாறைகளைத் தவிர்க்க பொருத்தமான இடைவெளி மற்றும் பாரம் பராமரிக்கப்படும்	மேலாளர் சுரங்கங்கள்
நில அதிர்வுகளைக் கட்டுப்படுத்த வெடிப்புத் துளைகளின் எண்ணிக்கை கட்டுப்படுத்தப்படும்	மேலாளர் சுரங்கங்கள்
மதிய நேரத்தில் மட்டுமே வெடி வைத்தல் நடத்தப்படும்	சுரங்க துணை
சத்தம் அல்லது அதிர்வு கண்காணிப்பை மேற்கொள்வது	சுரங்க மேலாளர்
வெடித்தல் துளைகள் துளையின் ஆழத்திற்கு போதுமான அளவு தண்டுகள் மற்றும் பொருத்தமான கோணப் பொருட்களுடன் தண்டு இருப்பதை உறுதி செய்யவும்	சுரங்க மேற்பார்வையாளர்

ஆதாரம்: FAE & EIA ஒருங்கிணைப்பாளரால் முன்மொழியப்பட்டது

10.8 உயிரியல் சுற்றுச்சூழல் மேலாண்மை

திட்டமிடல் மற்றும் செயல்படுத்தும் கட்டத்தில் தகுந்த மேலாண்மை நடவடிக்கைகளை மேற்கொள்வதன் மூலம் அப்பகுதியின் சூழலியல் பாதிப்பைத் தவிர்க்கத் தேவையான அனைத்து நடவடிக்கைகளையும் திட்ட ஆதரவாளர் எடுப்பார். சுரங்கத்தின் போது, திட்டச் சுற்றளவு, பாதுகாப்புத் தடை மண்டலம், குவாரி செய்யப்பட்ட பகுதியின் மேல் பெஞ்சுகள் போன்றவற்றில் அடர்த்தியான தோட்டங்கள் மேற்கொள்ளப்படும்.

அதன் நிர்வாகத்திற்காக பின்வரும் கட்டுப்பாட்டு நடவடிக்கைகள் முன்மொழியப்பட்டு சுரங்க மேலாளரின் பொறுப்பாக இருக்கும்.

- திட்டப் பகுதியின் பாதுகாப்புத் தடுப்புச் சுவர் முழுவதும் பசுமை அரண் மேம்பாடு
- தற்போதைய திட்ட காலத்தில் மரங்களை நடவும் உத்தேசிக்கப்பட்டுள்ளது. ஒவ்வொரு பருவத்திற்கும் பிந்தைய தோட்ட நிலை தொடர்ந்து சரிபார்க்கப்படும்.
- மரக்கன்றுகளின் உயிர்வாழ்வைத் தடுக்கும் முக்கிய பண்புக்கூறுகள் தப்பியோடிய தூசி ஆகும், இந்த தப்பிக்கும் தூசியை இழுத்துச் செல்லும் சாலைகளில் தண்ணீர் தெளிப்பதன் மூலமும், புதிதாக நடப்பட்ட பகுதிக்கு அருகில் ஒரு தெளிப்பான் அலகு நிறுவுவதன் மூலமும் கட்டுப்படுத்தலாம்.
- ஆண்டு வாரியாக பசுமை அரண் மேம்பாடு பதிவு செய்யப்பட்டு கண்காணிக்கப்படும்,

- தோட்டப் பரப்பின் அடிப்படையில்.
 - தோட்டக் காலம்
 - தோட்ட வகை
 - செடிகளுக்கு இடையே இடைவெளி
 - உரம் மற்றும் உரங்களின் வகை மற்றும் அதன் காலங்கள்
 - லாப்பிங் காலம், நீர்ப்பாசன இடைவெளி
 - உயிர் பிழைப்பு விகிதம்
 - தோட்ட அடர்த்தி
- இறுதி மறுசீரமைப்புத் திட்டம், பசுமை மண்டலம் மற்றும் நீர் தேக்கத்தின் மூலம் தாவரங்கள் மற்றும் சிறு விலங்கினங்களின் குடியேற்றத்தின் வளர்ச்சிக்கான இணக்கமான சூழலை விட்டுச் செல்கிறது. சுரங்க வாழ்க்கையின் முடிவில் திட்டத்தில் உருவாக்கப்பட்ட பசுமை மண்டலம் மற்றும் நீர்த்தேக்கம் ஆகியவை சுரங்கத்திற்குப் பிந்தைய காலத்தில் திட்டப் பகுதிக்கு பறவைகள் மற்றும் விலங்குகளை ஈர்க்கும்.

10.8.1 பசுமை அரண் மேம்பாட்டுத் திட்டம்:

சுரங்கத் திட்ட காலத்திற்கு 80% உயிர்வாழும் விகிதத்துடன் உத்தேசிக்கப்பட்ட அனைத்து திட்டங்களின் பாதுகாப்புத் தடையாக சுமார் 980 மரக்கன்றுகள் நடப்பட உத்தேசிக்கப்பட்டுள்ளது மற்றும் சுரங்க அலுவலகத்தைச் சுற்றி சுமார் 810 பழம் தாங்கி மற்றும் அவென்யூ தாவரங்கள் உருவாக்க உத்தேசிக்கப்பட்டுள்ளது. இப்பகுதியில் சுரங்க நடவடிக்கையால் ஏற்படும் நில பயன்பாட்டு மாற்றங்களைக் கருத்தில் கொண்டு பசுமை மண்டல மேம்பாட்டுத் திட்டம் தயாரிக்கப்பட்டுள்ளது.

அட்டவணை 10.7.5 ஆண்டு திட்ட காலத்திற்கு முன்மொழியப்பட்ட பசுமை அரண் நடவடிக்கைகள்

ஆண்டு	நடவு செய்ய உத்தேசிக்கப்பட்ட மரங்களின் எண்ணிக்கை	பகுதி	இனத்தின் பெயர்	உயிர்வாழும் விகிதம் % இல் எதிர்பார்க்கப்படுகிறது	வளர்க்கப்படும் என எதிர்பார்க்கப்படும் மரங்களின் எண்ணிக்கை
I	980	பாதுகாப்பு மண்டலம், அணுகுமுறை மற்றும் கிராம சாலைகள்	Neem, Pongamia pinnata, etc., ,	80	810

பசுமை அரண் மேம்பாட்டுத் திட்டத்தின் நோக்கங்கள்:

- குவாரிப் பகுதியின் சுற்றளவுக்கு ஒரு பசுமை அரணை வழங்கவும், அருகிலுள்ள பகுதிகளில் தூசி பரவுவதை எதிர்த்துப் போராடவும்,
- மண்ணின் அரிப்பைப் பாதுகாத்தல், நிலத்தடி நீர் ரீசார்ஜ் செய்வதை அதிகரிக்க ஈரப்பதத்தைப் பாதுகாத்தல்,
- பிரதேசத்தின் சூழலியலை மீட்டெடுக்கவும், உள்ளூர் சமூகத்தின் அழகியல் அழகை மீட்டெடுக்கவும் மற்றும் உள்ளூர் சமூகத்தின் தீவனம், எரிபொருள் மற்றும் மரத்தின் தேவையை பூர்த்தி செய்யவும்.

பல வரிசைகளுடன் (மூன்று அடுக்குகள்) சிறப்பாகத் திட்டமிடப்பட்ட பசுமை அரணானது, நீளமான விதான இலைகளைக் கொண்டு, எல்லையைச் சுற்றி அடர்ந்த தோட்டங்கள் மற்றும் காற்றைத் தடுக்கும் வகையில் சாலைகள், தேவையற்ற இடங்களுக்கு தூசி இரைச்சல் பரவுவதைத் தடுக்கும் வகையில் உயிர் பிழைப்பு விகிதம் உருவாக்கப்பட வேண்டும்.

தோட்டத்திற்கு பரிந்துரைக்கப்பட்ட இனங்கள்

தோட்டத்திற்கான இனங்களைப் பரிந்துரைக்கும்போது பின்வரும் புள்ளிகள் பரிசீலிக்கப்பட்டுள்ளன:

- உயிர் பன்முகத்தன்மையை உருவாக்குதல்.
- வேகமாக வளரும், அடர்த்தியான விதான உறை, வற்றாத மற்றும் பசுமையான பெரிய இலை பகுதி,
- இயற்கை வளர்ச்சியில் பெரிய பாதிப்புகள் இல்லாமல் மாசுக்களை உறிஞ்சுவதில் திறமையானது

அட்டவணை 10.8: பசுமை அரணில் நடவு செய்ய பரிந்துரைக்கப்பட்ட இனங்கள்

வ.எண்	தாவரவியல் பெயர்	உள்ளூர் பெயர்	முக்கியத்துவம்
10.	அசாடிராட்டா இண்டிகா	வேம்பு, வேம்பு	வேப்ப எண்ணெய் மற்றும் வேப்பம் தயாரிப்புகள்
11.	<i>Milletia pinnata</i>	புங்கன்	காற்றோட்டமாக அல்லது நிழலுக்காக இயற்கையை ரசித்தல் நோக்கங்கள்
12.	தாமரிந்துசிண்டிகா	புளி	உண்ணக்கூடிய & மருத்துவ மற்றும் பிற பயன்பாடுகள்
13.	அசுராஸ் சப்போட்டா	சப்போட்டா	உண்ணக்கூடிய பழங்கள்
14.	ஃபிகஸ் பெங்காலென்சிஸ்	அலை	பறவைகளுக்கு நிழல் மற்றும் உணவு ஆதாரம்
15.	<i>Ficus religiosa</i>	அரச-மரம்	பறவைகளுக்கு நிழல் மற்றும் உணவு ஆதாரம்
16.	மங்கிஃபெரா இண்டிகா	மா/ மா	உண்ணக்கூடிய பழம்
17.	டெர்மினாலியா கேட்டப்பா	நட்டுவடுமை	உண்ணக்கூடிய கொட்டைகள்

18.	பாலியால்தியா லாங்கிஃபோலியா	நெட்டிலிங்கம்	உயரமான மற்றும் பசுமையான மரம்
-----	-------------------------------	---------------	------------------------------

ஆதாரம்: FAE & EIA ஒருங்கிணைப்பாளரால் முன்மொழியப்பட்டது

10.9 தொழில் பாதுகாப்பு மற்றும் சுகாதார மேலாண்மை

தொழில் பாதுகாப்பு மற்றும் ஆரோக்கியம் உற்பத்தித்திறன் மற்றும் நல்ல முதலாளி-பணியாளர் உறவு ஆகியவற்றுடன் மிக நெருக்கமாக தொடர்புடையது. குவாரிகளில் தொழில்சார் சுகாதார பாதிப்பின் முக்கிய காரணிகள் தப்பியோடிய தூசி மற்றும் சத்தம். சுரங்கச் சட்டம் 1952 மற்றும் சுரங்க விதிகள் 1955 விதி 29ன் படி குவாரி செயல்பாட்டின் போது பணியாளர்களின் பாதுகாப்பு மற்றும் சுரங்க உபகரணங்களின் பராமரிப்பு ஆகியவை கவனிக்கப்படும். தூசி, சத்தம் மற்றும் அதிர்வு காரணமாக தொழிலாளர்களின் ஆரோக்கியத்தில் எந்தவிதமான பாதிக்கமான விளைவுகளையும் தவிர்க்க போதுமான நடவடிக்கைகள் வழங்கப்பட்டுள்ளன.

10.9.1 மருத்துவ கண்காணிப்பு மற்றும் பரிசோதனைகள் -

- தூசி மற்றும் இரைச்சலின் வெளிப்பாட்டின் மூலம் மோசமடையக்கூடிய நிலைமைகளைக் கொண்ட தொழிலாளர்களைக் கண்டறிதல் மற்றும் ஆரோக்கியத்தில் ஏற்படும் மாற்றங்களைத் தீர்மானிப்பதற்கான அடிப்படை நடவடிக்கைகளை நிறுவுதல்.
- சத்தத்தின் விளைவை தொழிலாளர்களிடம் மதிப்பீடு செய்தல்
- தேவைப்படும் போது எடுக்கப்பட்ட திருத்த நடவடிக்கைகளை செயல்படுத்துதல்
- சுகாதார கல்வியை வழங்குதல்

சுரங்கத்தில் பணிபுரியும் தொழிலாளர்களின் சுகாதார நிலை, தொழில்சார் கண்காணிப்பு திட்டத்தின் கீழ் தொடர்ந்து கண்காணிக்கப்படும். இத்திட்டத்தின் கீழ், அனைத்து ஊழியர்களும் பணியின் போது விரிவான மருத்துவ பரிசோதனைக்கு உட்படுத்தப்படுகிறார்கள். மருத்துவப் பரிசோதனையானது சுரங்கச் சட்டம் 1952ன் கீழ் பின்வரும் சோதனைகளை உள்ளடக்கியது.

பொது உடல் பரிசோதனை மற்றும் இரத்த அழுத்தம்

எக்ஸ்ரே மார்பு மற்றும் ஈசிஜி

சளி பரிசோதனை

விரிவான வழக்கமான இரத்தம் மற்றும் சிறுநீர் பரிசோதனை

அனைத்து ஊழியர்களின் மருத்துவ வரலாறுகள் ஆண்டுதோறும் நிலையான வடிவத்தில் பராமரிக்கப்படும். அதன் பிறகு, பணியாளர்கள் ஆண்டுதோறும் மருத்துவ பரிசோதனைக்கு உட்படுத்தப்படுவார்கள். பின்வரும் சோதனைகள் ஊழியர்களின் மருத்துவ வரலாற்றின் தரவுத்தளத்தை மேம்படுத்திக்கொண்டே இருக்கும்.

அட்டவணை 10.9: மருத்துவ பரிசோதனை அட்டவணை

வ.எண்	செயல்பாடுகள்	1 st Year	2 nd Year	3 rd Year	4 th Year	5 th Year
I	ஆரம்ப மருத்துவ பரிசோதனை (சுரங்கத் தொழிலாளர்கள்)					
A	உடல் பரிசோதனை					
B	உளவியல் சோதனை					
C	ஆடியோமெட்ரிக் சோதனை					
D	சுவாச சோதனை					

2	காலமுறை மருத்துவப் பரிசோதனை (சுரங்கத் தொழிலாளர்கள்)				
A	உடல் பரிசோதனை - அப்				
B	ஆடியோமெட்ரிக் சோதனை				
C	கண் பரிசோதனை - அப்				
D	சுவாச சோதனை				
3	மருத்துவ முகாம் (சுரங்கத் தொழிலாளர்கள் மற்றும் அருகிலுள்ள கிராம மக்கள்)				
4	பயிற்சி (சுரங்கத் தொழிலாளர்கள்)				

மருத்துவப் பின்தொடர்தல்கள்:- பணியாளர்கள் வயது வாரியாக மூன்று இலக்குக் குழுக்களாகப் பிரிக்கப்படுவார்கள்:-		
வயது குழு	சுரங்க விதிகள் 1955 இன் படி PME	சிறப்புத் தேர்வு
25 வருடங்களுக்கும் குறைவானது	மூன்று வருடங்களுக்கு ஒருமுறை	அவசர காலங்களில்
25 முதல் 40 வயது வரை	மூன்று வருடங்களுக்கு ஒருமுறை	அவசர காலங்களில்
40 வயதுக்கு மேல்	மூன்று வருடங்களுக்கு ஒருமுறை	அவசர காலங்களில்

நோய் கண்டறிதல்/விபத்து ஏற்பட்ட உடனேயே முதன்மையான மருத்துவ உதவி என்பது தடுப்பு அம்சங்களின் சாராம்சமாகும்.

10.9.2 முன்மொழியப்பட்ட தொழில்சார் ஆரோக்கியம் மற்றும் பாதுகாப்பு நடவடிக்கைகள் –

- ஆண்டுதோறும் பாதுகாப்பு மற்றும் ஆரோக்கியத்திற்கு உகந்த சுத்தமான பணிச்சூழலை வழங்குதல்
- சுகாதாரம் மற்றும் பாதுகாப்பு வழிகாட்டுதல்களை செயல்படுத்துவதில் பணியாளர் ஈடுபாடு மற்றும் அர்ப்பணிப்பு
- பாதுகாப்பு மற்றும் சுகாதார மேலாண்மை அமைப்பை நடைமுறைப்படுத்துதல் மற்றும் அவ்வப்போது தணிக்கை மூலம் செயல்திறனை மதிப்பிடுதல்
- விரிவான மூலோபாயத் திட்டங்களின் அடிப்படையில் பாதுகாப்பு மற்றும் சுகாதார நோக்கங்களை அமைத்தல் மற்றும் இந்தத் திட்டங்களுக்கு எதிராக செயல்திறனை அளவிடுதல்
- தேவையான நிலையான தனிப்பட்ட பாதுகாப்பு உபகரணங்களை (PPE) வழங்குதல்
- அனைத்து நிலைகளிலும் உள்ள அனைத்து ஊழியர்களும் தகுந்த பயிற்சியைப் பெறுவதையும், அவர்களின் கடமைகள் மற்றும் பொறுப்புகளை நிறைவேற்றுவதற்குத் தகுதியுள்ளவர்களாக இருப்பதையும் உறுதி செய்தல்.
- சுரங்கத் தொழிலாளர்களுக்கு குடிநீர், மின்விசிறிகள், கழிவறை சிறுநீர் கழிப்பறைகள், கேன்டீன் போன்ற வசதிகளுடன் கூடிய ஓய்வு தங்குமிடங்களை வழங்குதல்.
- சத்தமில்லாத பகுதிகளுக்கு வெளிப்படும் தொழிலாளர்களின் சுழற்சி.
- காற்றில் பறக்கும் தூசி உமிழ்வைத் தடுக்க, இழுத்துச் செல்லும் சாலைகளில் தினசரி தூசியை அடக்குதல்.
- சுரங்க அலுவலகத்தில் முதலுதவி வசதி.

படம் 10.1: சுரங்கத் தொழிலாளர்களுக்கான தனிப்பட்ட பாதுகாப்பு உபகரணங்கள்



10.9.3 உடல்நலம் மற்றும் பாதுகாப்பு பயிற்சி திட்டம்

இயந்திரங்களை திறம்படவும் திறமையாகவும் இயக்கவும் பராமரிக்கவும் ஆபரேட்டர்கள் மற்றும் துணை ஆபரேட்டர்கள் நிறுவனங்களுக்கு இயந்திர உற்பத்தியாளர்களுடன் இணைந்து நிறுவனம் ஒரு சிறப்பு தூண்டல் திட்டத்தை வழங்கும். மேற்பார்வையாளர்கள் மற்றும் அலுவலக ஊழியர்களுக்கான பயிற்சித் திட்டம் மாநிலத்தில் உள்ள குழு தொழிற்பயிற்சி நிலையங்களில் ஏற்பாடு செய்யப்படும். சுரங்க நடவடிக்கைகளை சுற்றுச்சூழலுக்கு உகந்த முறையில் மேற்கொள்ள அனைத்து ஊழியர்களுக்கும் காலமுறை பயிற்சி அளிக்க சுற்றுச்சூழல் ஆலோசகர்களை ஈடுபடுத்துங்கள்.

10.9.3 உடல்நலம் மற்றும் பாதுகாப்பு பயிற்சி திட்டம்

இயந்திரங்களை திறம்படவும் திறமையாகவும் இயக்கவும் பராமரிக்கவும் ஆபரேட்டர்கள் மற்றும் துணை ஆபரேட்டர்கள் நிறுவனங்களுக்கு இயந்திர உற்பத்தியாளர்களுடன் இணைந்து நிறுவனம் ஒரு சிறப்பு தூண்டல் திட்டத்தை வழங்கும். மேற்பார்வையாளர்கள் மற்றும் அலுவலக ஊழியர்களுக்கான பயிற்சித் திட்டம் மாநிலத்தில் உள்ள குழு தொழிற்பயிற்சி நிலையங்களில் ஏற்பாடு செய்யப்படும். சுரங்க நடவடிக்கைகளை சுற்றுச்சூழலுக்கு உகந்த முறையில் மேற்கொள்ள அனைத்து ஊழியர்களுக்கும் காலமுறை பயிற்சி அளிக்க சுற்றுச்சூழல் ஆலோசகர்களை ஈடுபடுத்துங்கள்.

அட்டவணை 10.9: பணியாளர்களுக்கு முன்மொழியப்பட்ட காலமுறை பயிற்சிகளின் பட்டியல்

பாடநெறி	பணியாளர்கள்	அதிர்வெண்	கால அளவு	அறிவுறுத்தல்
புதிதாக வேலைக்கு அமர்த்தும் பயிற்சி	அனைத்து புதிய பணியமர்த்தப்பட்டவர்களும் சுரங்க	ஒருமுறை	ஒரு வாரம்	பணியாளர் உரிமைகள், மேற்பார்வையாளர்

	அபாயங்களுக்கு ஆளாகிறார்கள்			பொறுப்புகள், சுய மீட்பு சுவாச சாதனங்கள், போக்குவரத்து கட்டுப்பாடுகள், தொடர்பு அமைப்புகள், தப்பித்தல் மற்றும் அவசரகால வெளியேற்றம், தரை கட்டுப்பாடு அபாயங்கள், தொழில்சார் சுகாதார அபாயங்கள், மின் அபாயங்கள், முதலுதவி, வெடிபொருட்கள்
பணி பயிற்சி துளையிடுதல், வெடித்தல், ஸ்டெம்மிங், பாதுகாப்பு, சரிவு நிலைத்தன்மை, நீர் நீக்கம், சாலைப் பராமரிப்பு,	பணியாளர்களுக்கு புதிய பணி நியமனம்	புதியதுக்கு முன் பணிகள்	நிலையற்ற	பணி சார்ந்த உடல்நலம் மற்றும் பாதுகாப்பு நடைமுறைகள் மற்றும் பல்வேறு சுரங்க நடவடிக்கைகளுக்கான SOP. ஒதுக்கப்பட்ட பணிப் பணிகளில் மேற்பார்வையிடப்பட்ட நடைமுறை.
புத்துணர்ச்சி பயிற்சி	புதிய பயிற்சி பெற்ற அனைத்து ஊழியர்களும்	ஆண்டுதோறும்	ஒரு வாரம்	தேவையான சுகாதார மற்றும் பாதுகாப்பு தரநிலைகள் போக்குவரத்து கட்டுப்பாடுகள் தொடர்பு அமைப்புகள் தப்பிக்கும் வழிகள், அவசரகால வெளியேற்றங்கள் தீ எச்சரிக்கை தரை கட்டுப்பாடு அபாயங்கள் முதலுதவி மின் அபாயங்கள் விபத்து தடுப்பு வெடிபொருட்கள் சுவாச சாதனங்கள்
ஆபத்து பயிற்சி	அனைத்து சுரங்க பணியாளர்கள் வெளிப்பட்டது ஆபத்துகள்	ஒருமுறை	நிலையற்ற	அபாயத்தை அங்கீகரித்தல் மற்றும் தவிர்ப்பது அவசர வெளியேற்ற நடைமுறைகள் சுகாதார தரநிலைகள்

10.9.4 சுற்றுச்சூழல் மேலாண்மைக்கான பட்ஜெட் ஒதுக்கீடு -

சுற்றுச்சூழல் மேலாண்மைத் திட்டத்தைச் செயல்படுத்துவதற்கு நிறுவனத்தால் போதுமான பட்ஜெட் ஒதுக்கீடு செய்யப்பட்டுள்ளது. அட்டவணை 10.12 சுற்றுச்சூழல் பாதுகாப்புகள் மற்றும் கட்டுப்பாட்டு நடவடிக்கைகளை வெற்றிகரமாக கண்காணித்தல் மற்றும் செயல்படுத்துவதற்கான தொடர்ச்சியான செலவினங்களுக்கான ஒட்டுமொத்த முதலீட்டை வழங்குகிறது.

அட்டவணை 10.10: EMP இன் மூலதனம் மற்றும் தொடர் செலவு

	தணிப்பு நடவடிக்கை	செயல்படுத்துவதற்கான ஏற்பாடு	மூலதனம்	பராமரிப்பு
காற்று சூழல்	ஹாலேஜ் சாலைக்கு இருபுறமும் சுருக்கம், தரம் மற்றும் வடிகால்	டோசர் மற்றும் வடிகால் கட்டுமானத்தை வாடகைக்கு ரூ. 10,000/- ஹெக்டேருக்கு; மற்றும் ஆண்டு பராமரிப்பு @ ரூ. ஹெக்டேருக்கு 10,000/-	16200	16200
	நிலையான நீர் தெளிக்கும் ஏற்பாடுகள் + சொந்த தண்ணீர் டேங்கர்கள் மூலம் தண்ணீர் தெளித்தல்	நிலையான தெளிப்பான் நிறுவல் மற்றும் மூலதனத்திற்கான புதிய நீர் டேங்கர் செலவு; மற்றும் தண்ணீர் தெளித்தல் (ஒரு நாளைக்கு மூன்று முறை) மறுநிகழ்வுக்கான செலவு	800000	50000
	மஃபிள் பிளாஸ்டிக் - வெடிக்கும் போது பறக்கும் பாறைகளைக் கட்டுப்படுத்த	வெடிக்கும் முகம் மணல் பைகள் / ஸ்டீல் மெஷ் / பழைய டயர்கள் / பயன்படுத்திய கன்வேயர் பெல்ட்களால் மூடப்பட்டிருக்கும்	0	5000
	ஈரமான துளையிடல் செயல்முறை / தனி தூசி பிரித்தெடுக்கும் அலகு கொண்ட சமீபத்திய சூழல் நட்பு துரப்பணம் இயந்திரம்	டஸ்ட் எக்ஸ்ட்ராக்டர் @ ரூ. 25,000/- ஒரு யூனிட் மூலதனமாக & @ ரூ. 2500 யூனிட் பராமரிப்புக்கான தொடர் செலவு - 4 யூனிட்	100000	10000
	லாரிகள்/டிப்பர்கள்/டிராக்டர்களில் அதிக பாரம் ஏற்றக்கூடாது	பாதுகாப்பு காவலர் மூலம் கைமுறையாக கண்காணிப்பு	0	5000
	கல் ஏற்றிச் செல்லும் லாரிகள் தார்ப்பாய் மூலம் மூடப்படும்	லாரிகள் தார்ப்பாய் மூலம் மூடப்படுமா என்பதை கண்காணித்தல்	0	10000
	ML பகுதிக்குள் 20 km/hr வேக வரம்புகளை அமல்படுத்துதல்	ஸ்பீட் கவர்னர்களை நிறுவுதல் @ ரூ. 5000/- ஒரு டிப்பர்/டம்பர் பயன்படுத்தப்பட்டது - 2 யூனிட்	10000	500
	ஆர்டிஓ விதிமுறைகளின்படி வெளியேற்றும் புகைகளை வழக்கமான கண்காணிப்பு	கைமுறை உழைப்பால் வெளியேற்றும் புகைகளை கண்காணித்தல்	0	5000

	ML பகுதியில் இருந்து குறைந்தபட்சம் 200 மீ தூரத்திற்கு அணுகு சாலைகளை வழக்கமான துடைப்பு மற்றும் பராமரிப்பு	ஒரு ஹெக்டேருக்கு ரூ.10,000/தொழிலாளர் (ஒப்பந்த அடிப்படையில்) 2 தொழிலாளர்களுக்கான ஒதுக்கீடு	0	32400
	குவாரியின் வாயில் அருகே வீல் வாஷ் அமைப்பை நிறுவுதல்	நிறுவல் + பராமரிப்பு + மேற்பார்வை	50000	20000
இரைச்சல் சூழல்	போக்குவரத்து வாகனங்களின் இயக்கத்தின் போது சத்தத்தின் ஆதாரம் இருக்கும், இந்த முறையான பராமரிப்புக்கான ஹெச்எம்எம் சீரான இடைவெளியில் செய்யப்படும்.	இயக்கச் செலவில் ஒதுக்கீடு செய்யப்பட்டது	0	0
	சீரான இடைவெளியில் போக்குவரத்து வாகனங்கள் மற்றும் ஹெச்இஎம்எம் ஆகியவற்றின் எண்ணெய் மற்றும் கிரீசிங் செய்யப்படும்	இயக்கச் செலவில் ஒதுக்கீடு செய்யப்பட்டது	0	0
	அனைத்து வாகனங்களின் டீசல் இன்ஜின்களிலும் போதுமான சைலன்சர்கள் வழங்கப்படும்.	இயக்கச் செலவில் ஒதுக்கீடு செய்யப்பட்டது	0	0
	அனைத்து போக்குவரத்து வாகனங்களும் உடற்தகுதி சான்றிதழை வைத்திருப்பது உறுதி செய்யப்படும்.	இயக்கச் செலவில் ஒதுக்கீடு செய்யப்பட்டது	0	0
	தேவையான பாதுகாப்பு கருவிகள் மற்றும் கருவிகள் சார்ஜ் செய்யும் போது வெடிக்கும் இடத்திற்கு அருகில் போதுமான அளவில் வைக்கப்படும்.	OHS பகுதியில் ஏற்பாடு செய்யப்பட்டுள்ளது	0	0
	லைன் ட்ரில்லிங் எல்லை முழுவதும் பிபிவியை வெடிக்கும் செயல்பாட்டிலிருந்து குறைக்கவும் மற்றும் கட்டுப்படுத்தப்பட்ட வெடிவைச் செயல்படுத்தவும்.	இயக்கச் செலவில் ஒதுக்கீடு செய்யப்பட்டது	0	0

	வெடிப்புக்கு முன் முறையான எச்சரிக்கை அமைப்பு பின்பற்றப்பட்டு, மாவெடிப்புக்கு முன் அப்பகுதியை அகற்றுவது உறுதி செய்யப்படும்.	மைனிங் துணை / பிளாஸ்டர் / திறமையான நபர் மூலம் விசில் ஊதுதல்	0	0
	போர்ட்டபிள் பிளாஸ்டர் கொட்டகைக்கான ஏற்பாடு	போர்ட்டபிள் பிளாஸ்டிங் தங்குமிடம் நிறுவுதல்	50000	2000
	NONEL Blasting தரை அதிர்வு மற்றும் பாறைகளை பறக்க கட்டுப்படுத்த பயிற்சி செய்யப்படும்	ரூ. 6 டன் வெடித்த பொருளுக்கு 30/-	0	403312
கழிவு மேலாண்மை	கழிவு மேலாண்மை (செலவு எண்ணெய், கிரீஸ் போன்றவை)	வீட்டுக் கழிவுகளை சேகரிப்பதற்கான ஏற்பாடு மற்றும் அங்கீகரிக்கப்பட்ட நிறுவனம் மூலம் அகற்றுதல்	5000	20000
		குப்பை தொட்டிகளை நிறுவுதல்	5000	2000
	பயோ டாய்லெட்டுகள் சுரங்க குத்தகைக்கு வெளியே உரிமையாளரின் நிலத்திலேயே கிடைக்கும்	இயக்கச் செலவில் ஒதுக்கீடு செய்யப்பட்டது	0	0
சுரங்க மூடல்	1. முற்போக்கான மூடல் செயல்பாடு - மேற்பரப்பு ரன்ஆஃப் மேலாளர்	வடிகால் வசதி @ ரூ. 10,000/- ஹெக்டேருக்கு பராமரிப்புடன் ரூ. 5,000/- ஆண்டுக்கு	16200	5000
	2. முற்போக்கான மூடல் நடவடிக்கை குவாரி பகுதிக்கு கம்பி வேலி அமைக்கப்படும்.	ஒரு ஹெக்டேருக்கு வேலி அமைக்கும் விலை ரூ. 2,00,000/- பராமரிப்புடன் ஆண்டுக்கு ரூ. 10,000/-	324000	10000
	3. முற்போக்கான மூடல் நடவடிக்கை பசுமைப் பட்டை மேம்பாடு - ஒரு ஹெக்டேருக்கு 500 மரங்கள் - 980 மரங்களுக்கான முன்மொழிவு (குத்தகை பகுதிக்குள் 280 மரங்கள் மற்றும் குத்தகை பகுதிக்கு வெளியே 700 மரங்கள்)	தள அனுமதி, நிலம் தயாரித்தல், குழி தோண்டுதல் / அகழிகள், மண் திருத்தங்கள், குத்தகை பகுதிக்குள் நடவு செய்வதற்கு ஒரு செடிக்கு 200 (மூலதனம்) மற்றும் ஒரு செடி பராமரிப்புக்கு @ 30 (தொடர்ச்சியான) மரக்கன்றுகளை நடவு செய்தல்	56000	8400

			குத்தகை பகுதிக்கு வெளியே தோட்டத்திற்கு அவென்யூ பிளான்டேஷன் @ 300 ஆலைக்கு (மூலதனம்) மற்றும் ஒரு ஆலை பராமரிப்புக்கு @ 30 (தொடர்ந்து)	210000	21000
		4. கடந்த ஆண்டு அங்கீகரிக்கப்பட்ட சுரங்கத் திட்டத்தின்படி இறுதி சுரங்க மூடல் நடவடிக்கையை செயல்படுத்துதல்	பசுமை அரண் மேம்பாடு, கம்பி வேலி, மாலை வடிகால் என முற்போக்கான மூடல் நடவடிக்கைகளாக ஏற்கனவே சில செயல்பாடுகள் உள்ளன. *இறுதி மூடல் நடவடிக்கைகளுக்காக முன்மொழியப்பட்ட மூடல் செலவில் 15% இறுதி சுரங்க மூடல் கட்டத்தில் செலவிடப்படும் - கடந்த ஆண்டு	53250	0
		5. பசுமை நிதிக்கான பங்களிப்பு, TNMMCR 1959 இன் படி, விதி 35 A	பசுமை நிதிகளுக்கான பங்களிப்பு @ Seigniorage கட்டணத்தில் 10% EMP பட்ஜெட்டின் ஒரு பகுதியாக குறிப்பிடப்படுகிறது மற்றும் திட்ட தளத்தில் செயல்படுத்தப்பட வேண்டிய அவசியமில்லை.	915208	0
EC, சுரங்கத் திட்டம் & DGMS நிபந்தனைகளை செயல்படுத்துதல்- பொது விசாரணை உறுதி		SEAC TN ஆல் MoM பின் இணைப்பு II இல் குறிப்பிட்டுள்ளபடி நீலப் பின்னணி மற்றும் வெள்ளை எழுத்துக்களுடன் அளவு 6' X 5'	சுற்றுச்சூழல் நிலைமைகளைக் குறிப்பிடும் நிரந்தரக் கட்டமைப்பாக குவாரி நுழைவாயிலில் நிலையான காட்சிப் பலகை	10000	1000
		EC நிபந்தனைகளின் இணக்க அறிக்கைக்காக ஒவ்வொரு 6 மாதங்களுக்கும் காற்று, நீர், சத்தம் மற்றும் மண் தர மாதிரிகள்	CPCB விதிமுறைகளின்படி 2 அரையாண்டு இணக்கம் - ஆய்வக கண்காணிப்பு அறிக்கை சமர்ப்பித்தல்	0	50000

தொழிலாளர்களுக்கு தனிப்பட்ட பாதுகாப்பு உபகரணங்கள் வழங்கப்படும்	PPE வழங்குதல் @ ரூ. 4000/- ஒரு ஊழியருக்கு தேய்மானம் மற்றும் தேய்மானத்தின் அடிப்படையில் திரும்பத் திரும்ப (சொல்லுங்கள், ஒரு ஊழியருக்கு ரூ. 1000/-) -37 ஊழியர்கள்	76000	37000
தொழிலாளர்களுக்கு மருத்துவ பரிசோதனை செய்யப்படும்	IME & PME உடல்நலப் பரிசோதனை @ ரூ. ஒரு ஊழியருக்கு 1000/-	0	37000
முதலுதவி வசதி செய்து தரப்படும்	ஹெக்டேருக்கு 2 கருவிகள் வழங்குதல் @ ரூ. 2000/-	0	7360
சுரங்க இடத்தில் பாதுகாப்பு முன்னெச்சரிக்கை பலகைகள், பலகைகள் இருக்கும்.	பலகைகள் மற்றும் பலகைகளுக்கான ஏற்பாடு	10000	2000
போக்குவரத்து வழித்தடங்களில் பார்க்கிங் வசதி இல்லை. மலையின் தெற்குப் பகுதியில் வாகனங்கள் / ஹெச்எம்எம்களுக்கு தனி ஏற்பாடு செய்யப்படும். போக்குவரத்து நிர்வாகத்திற்காக கொடிகள் பயன்படுத்தப்படும்	தங்குமிடம் மற்றும் கொடிகளுடன் வாகன நிறுத்துமிடம் @ ரூ. 50,000/- ஒரு ஹெக்டேர் திட்டம் மற்றும் ரூ. 10,000/- பராமரிப்பு செலவாக	81000	10000
சுரங்கங்கள் மற்றும் சுரங்க நுழைவாயிலில் சிசிடிவி கேமராக்கள் பொருத்துதல்	கேமரா 4 எண்கள், DVR, இணைய வசதியுடன் கூடிய மானிட்டர்	30000	5000
சுரங்கத் திட்டத்தின்படி செயல்படுத்துதல் மற்றும் பாதுகாப்பான குவாரி வேலை செய்வதை உறுதி செய்தல்	MMR, 1961 இன் விதிமுறைகள் 34 / 34 (6) இன் கீழ் சுரங்க மேலாளர் (1st Class / 2nd Class / Mine Foreman) மற்றும் MMR, 1961 இன் விதிமுறை 116 இன் கீழ் மைனிங் மேட் @ 40,000/- மேலாளருக்கு & @ 25,000/- ஃபோர்மேன் / Mate	0	780000

	குத்தகைப் பகுதியைச் சுற்றி கம்பி வேலியுடன் கிரீன்மேஷ் அமைத்தல்	ஒரு ஹெக்டேருக்கு கிரீன்மேஷ் விலை ரூ. 50,000/- பராமரிப்புடன் ஆண்டுக்கு ரூ. 20,000/-	1,50,000	20,000
CER	MoEF & CC OM 22-65/2017-IA.III தேதி 25.02.2021 இன் படி	பின்வரும் ஸ்லைடுகளில் விரிவான விளக்கம் மற்றும் MoeEF & CC OM இன் படி பட்ஜெட் ஒதுக்கீடு சேர்க்கப்பட்டுள்ளது	500000	0
மொத்தம்			2499400	1535052

ஆண்டு	மொத்த செலவு
1 st	40,34,452
2 nd	16,11,805
3 rd	16,92,395
4 th	17,77,015
5 th	18,65,865

செலவு பணவீக்கம் ஆண்டுக்கு 5%

குறிப்பு: இந்த சுற்றுச்சூழல் மேலாண்மை திட்ட செலவு பொது ஆலோசனை கருத்துகளுக்கு ஏற்ப மாறுபடும்

சுற்றுச்சூழல் பாதுகாப்பு நடவடிக்கைகளை செயல்படுத்தும் வகையில் ரூ. 25.0 லட்சம் மூலதனச் செலவு மற்றும் தொடர்ச் செலவு ரூ. தற்போதைய சந்தை சூழ்நிலையை கருத்தில் கொண்டு தற்போதைய சந்தை விலையை கருத்தில் கொண்டு தொடர்ச்சியான செலவாக 15.50 லட்சம் முன்மொழியப்பட்டது.

10.10 முடிவு –

சுரங்க நடவடிக்கைகளின் பல்வேறு அம்சங்கள் பரிசீலிக்கப்பட்டு அது தொடர்பான பாதிப்புகள் மதிப்பீடு செய்யப்பட்டன. சுற்றுச்சூழல் பாதிப்புகளைத் தணிக்க சாத்தியமான அனைத்து வழிகளையும் கருத்தில் கொண்டு சுற்றுச்சூழல் மேலாண்மைத் திட்டம் தயாரிக்கப்பட்டு அதற்கான நிதியும் ஒதுக்கப்பட்டுள்ளது. EMP மாறும், நெகிழ்வானது மற்றும் அவ்வப்போது மதிப்பாய்வுக்கு உட்பட்டது. முக்கிய சுற்றுச்சூழல் பாதிப்புகள் தொடர்புடைய திட்டத்திற்கு, EMP வழக்கமான மதிப்பாய்வில் இருக்கும். திட்டத்திற்குப் பொறுப்பான மூத்த

நிர்வாகம், EMP பயனுள்ளதாகவும் பொருத்தமானதாகவும் இருப்பதை உறுதி செய்வதற்காக EMP மற்றும் அதன் செயலாக்கத்தை மதிப்பாய்வு செய்யும். இவ்வாறு, EMP இல் குறிப்பிடப்பட்டுள்ள அனைத்து இலக்குகளையும் நிறைவேற்ற சரியான நடவடிக்கைகள் எடுக்கப்படும் மற்றும் ஆய்வுப் பகுதியில் இந்த திட்டம் நேர்மறையான தாக்கத்தை ஏற்படுத்தும்.

அத்தியாயம் 11: சுருக்கம் மற்றும் முடிவு

11.1 அறிமுகம்

மேலத்தட்டப்பாறை சாதாரண கல் மற்றும் கிராவல் குவாரிகள் (அளவு: 7.03.5 ஹெக்டேர்) MoEF & CC அறிவிப்பின்படி (S.O. 3977 (E)) "B" பிரிவின் கீழ் வருகிறது.

இப்போது, 04.09.2018 & 13.09.2018 தேதியிட்ட உத்தரவின்படி, மாண்புமிகு தேசிய பசுமைத் தீர்ப்பாயம், புது தில்லி, ஓ.ஏ. 2018 இன் எண். 173 & ஓ.ஏ. 2016 இன் எண். 186 மற்றும் MoEF & CC அலுவலக குறிப்பாணை F. எண். L-11011/175/2018-IA-II (M) தேதி: 12.12.2018 EIA, EMPக்கான தேவையை தெளிவுபடுத்தியது, எனவே, அனைத்துப் பகுதிகளுக்கும் பொது ஆலோசனை 5 முதல் 25 ஹெக்டேர் பகுதி B-1 இல் விழுகிறது மற்றும் SEAC/SEIAA மற்றும் கிளஸ்டர் நிலைமைக்காக மதிப்பிடப்பட்டது.

பொது மற்றும் பிற பங்குதாரர்களின் பரிந்துரைக்காக விரிவான வரைவு EIA EMP அறிக்கை தயாரிக்கப்பட்டது மற்றும் பொது ஆலோசனையின் முடிவுகளின் அடிப்படையில் இறுதி EIA EMP அறிக்கை தயாரிக்கப்படும்.

சுற்றுச்சூழல் கண்காணிப்பு மற்றும் தணிக்கை பொறிமுறையானது திட்டம் தொடங்குவதற்கு முன்னும் பின்னும் பரிந்துரைக்கப்பட்டது, தேவைப்பட்டால், EIA கணிப்புகளின் துல்லியம் மற்றும் பரிந்துரைக்கப்பட்ட தணிப்பு நடவடிக்கைகளின் செயல்திறனை சரிபார்க்க.

EIA ஆய்வின் முக்கிய நோக்கம், கிளஸ்டர் குவாரிகளால் ஆய்வுப் பகுதியில் ஏற்படும் ஒட்டுமொத்த தாக்கத்தை அளவிடுவது மற்றும் ஒவ்வொரு தனிப்பட்ட குத்தகைக்கும் பயனுள்ள தணிப்பு நடவடிக்கைகளை உருவாக்குவது ஆகும். உமிழ்வு ஆதாரங்கள், உமிழ்வு கட்டுப்பாட்டு கருவிகள், பின்னணி காற்றின் தர அளவுகள், வானிலை அளவீடுகள், சிதறல் மாதிரி மற்றும் கழிவுநீர் வெளியேற்றம், தூசி உருவாக்கம் போன்ற மாசுபாட்டின் அனைத்து அம்சங்களையும் பற்றிய விரிவான கணக்கு இந்த அறிக்கையில் விவாதிக்கப்பட்டுள்ளது. 2022 அக்டோபர் - டிசம்பர் வரையிலான மாதங்களில் பல்வேறு சுற்றுச்சூழல் கூறுகளுக்காக அடிப்படை கண்காணிப்பு ஆய்வு மேற்கொள்ளப்பட்டது, இதனால் கிளஸ்டர் குவாரி திட்டங்களால் சுற்றுச்சூழலில் எதிர்பார்க்கப்படும் பாதிப்புகளை மதிப்பிடவும், முன்மொழியப்பட்ட திட்டத்தால் ஏற்படக்கூடிய பாதகமான பாதிப்புகளுக்கு தகுந்த தணிப்பு நடவடிக்கைகள் தனித்தனியாக பரிந்துரைக்கப்படுகிறது. அத்தியாயம் 10 இன் கீழ் அந்தந்த முன்மொழியப்பட்ட திட்டத்திற்கு.

திட்ட ஆதரவாளர் தேவையான அனுமதிகளைப் பெறுவதை உறுதிசெய்கிறார் மற்றும் விதிகள் மற்றும் விதிமுறைகளின்படி குவாரிகள் மேற்கொள்ளப்படும். TNPCB இலிருந்து EC, CTO ஐப் பெற்று, குத்தகைப் பத்திரத்தை நிறைவேற்றி, DGMS அனுமதியைப் பெற்ற பிறகு, அங்கீகரிக்கப்பட்ட சுரங்கத் திட்டத்தின்படி சுரங்க நடவடிக்கைகள் படிப்படியாக மேற்கொள்ளப்படும் மற்றும் பணிபுரியும் திறமையான நபர்களின் மேற்பார்வையின் கீழ் பணி மேற்கொள்ளப்படும்.

ஒட்டுமொத்தமாக, EIA அறிக்கையானது, திட்டம் தொடங்கப்பட்ட பிறகு அனைத்து சுற்றுச்சூழல் தரநிலைகள் மற்றும் சட்டங்களுடன் இணங்கும் என்று கணித்துள்ளது மற்றும் செயல்பாட்டு நிலை குறைப்பு நடவடிக்கைகள் செயல்படுத்தப்பட்டது.

நிலப்பரப்பு மேம்பாடு, உப பொருளாக நீர், பொருளாதார மேம்பாடு மற்றும் சிறந்த பொது சேவைகள், சந்தை தேவைக்கேற்ப சாதாரண கல் வழங்குதல் மற்றும் வழங்குதல் போன்ற சுற்றுச்சூழல் மற்றும் சமூகப் பொருளாதாரத்தில் சுரங்க நடவடிக்கைகள் நேர்மறையான தாக்கத்தை ஏற்படுத்துகின்றன.

நிலையான மற்றும் நவீன சுரங்கமானது, சுரங்கச் செயல்பாட்டின் நேர்மறையான தாக்கத்தைக் காண்பதற்கும், கிளஸ்டரில் நேரடியாக கிட்டத்தட்ட 56 பேருக்கு நிலையான வேலைவாய்ப்பை வழங்குவதற்கும் வழிவகுக்கிறது.

விவாதிக்கப்பட்டபடி, பல்வேறு மாசுகளை அனுமதிக்கப்பட்ட வரம்புகளுக்குள் வைத்திருக்க போதுமான தடுப்பு நடவடிக்கைகள் எடுக்கப்படுவதால், முன்மொழியப்பட்ட குவாரிகள் அப்பகுதியின் சூழலியலுக்கு குறிப்பிடத்தக்க தாக்கத்தை ஏற்படுத்தாது என்று உறுதியாகக் கூறலாம். மேலத்தட்டப்பாறை சாதாரண கல் மற்றும் கிராவல் குவாரிகளில் இருந்து வெளியாகும் மாசுபாட்டிற்கான உயிரியல் குறிகாட்டிகளாக செயல்படுவதுடன், அப்பகுதியைச் சுற்றியுள்ள பசுமைப் பட்டை மேம்பாடு ஒரு பயனுள்ள மாசுக் குறைப்பு நுட்பமாக எடுத்துக் கொள்ளப்படும் (அளவு: 7.03.5 ஹெக்டேர்).

அத்தியாயம் 12: ஆலோசகர்களை வெளிப்படுத்துதல்

திட்ட உரிமையாளர் திரு.ஆனந்தகுமார் & ஆனந்தம்மாள், இந்திய தரக் கவுன்சிலின் கீழ் அங்கீகாரம் பெற்ற நிறுவனமான M/s ஜியோ எக்ஸ்ப்ளோரேஷன் மற்றும் மைனிங் சொல்யூஷன்ஸ் - கல்வி மற்றும் பயிற்சிக்கான தேசிய அங்கீகார வாரியம், புது தில்லி, EIA ஆய்வை மேற்கொள்வதற்காக ToR வழங்கியது மற்றும் ஸ்டாண்டர்ட் ToR இன் படி ஈடுபட்டுள்ளார். அங்கீகரிக்கப்பட்டதாகக் கருதப்படுகிறது.

ஆலோசனை நிறுவனத்தின் பெயர் மற்றும் முகவரி:

ஜியோ எக்ஸ்ப்ளோரேஷன் அண்டு மைனிங் சொல்யூசன்ஸ்
பழைய எண். 260- B, புதிய எண். 17,
அத்வைத ஆசிரமம் சாலை, அழகாபுரம்,
சேலம் – 630 004, தமிழ்நாடு, இந்தியா.
அங்கீகாரம் பெற்ற பிரிவு 1, 28 & 38 வகை 'A'
தொலைபேசி : 0427 – 2431989
மின்னஞ்சல் : ifthiahmed@gmail.com, geothangam@gmail.com
வலையதளம்: www.gemssalem.com

கீழே கொடுக்கப்பட்டுள்ளபடி இந்த EIA ஆய்வில் ஈடுபட்டுள்ள அங்கீகாரம் பெற்ற நிபுணர்கள் மற்றும் தொடர்புடைய உறுப்பினர்கள் -

வ.எண்	நிபுணரின் பெயர்	நிறுவனம்/ எம்பேனல்	EIA Coordinator		FAE	
			Sector	Category	Sector	Category
1	முனைவர். M.இப்திகார் அகமது	நிறுவனத்தின் பணியாளர்	1	A	WP GEO SC	B A A
2	முனைவர். P. தங்கராஜூ	நிறுவனத்தின் பணியாளர்	-	-	HG GEO	A A
3	திரு. A. ஜெகநாதன்	நிறுவனத்தின் பணியாளர்	-	-	AP NV SHW	B A B
4	திரு. N. செந்தில்குமார்	எம்பேனல்	38 28	B B	AQ WP RH	B B A
5	திருமதி. ஜிஷா பரமேஸ்வரன்	நிறுவனத்தின் பணியாளர்	-	-	SW	B
6	திரு. கோவிந்தசாமி	நிறுவனத்தின் பணியாளர்	-	-	WP	B
7	திருமதி. K. அனிதா	நிறுவனத்தின் பணியாளர்	-	-	SE	A
8	திருமதி. அமிர்தம்	நிறுவனத்தின் பணியாளர்	-	-	EB	B
9	திரு. அழகப்பா மோசஸ்	எம்பேனல்	-	-	EB	A
10	திரு A அல்லிமுத்து	நிறுவனத்தின் பணியாளர்	-	-	LU	B
11	திரு. S. பாவெல்	எம்பேனல்	-	-	RH	B
12	திரு. J. R. விக்ரம் கிருஷ்ணா	எம்பேனல்	-	-	SHW RH	A A

சுருக்கங்கள்

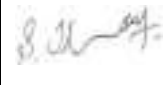



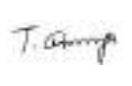
EC	EIA ஒருங்கிணைப்பாளர்	EB	சூழலியல் மற்றும் உயிர் பன்முகத்தன்மை
AEC	இணை EIA ஒருங்கிணைப்பாளர்	NV	சத்தம் மற்றும் அதிர்வு
FAE	செயல்பாட்டு பகுதி நிபுணர்	SE	சமூக பொருளாதாரம்
FAA	செயல்பாட்டு பகுதி அசோசியேட்ஸ்	HG	நீரியல், நிலத்தடி நீர் மற்றும் நீர் பாதுகாப்பு
TM	குழு உறுப்பினர்	SC	மண் பாதுகாப்பு
GEO	புவியமைப்பியல்	RH	இடர் மதிப்பீடு மற்றும் ஆபத்து மேலாண்மை
WP	நீர் மாசுபாடு கண்காணிப்பு, தடுப்பு மற்றும் கட்டுப்பாடு	SHW	திட மற்றும் அபாயகரமான கழிவுகள்
AP	காற்று மாசுபாடு கண்காணிப்பு, தடுப்பு மற்றும் கட்டுப்பாடு	MSW	நகராட்சி திடக்கழிவுகள்
LU	நில பயன்பாடு	ISW	தொழில்துறை திடக்கழிவுகள்
AQ	வானிலை ஆய்வு, காற்றின் தர மாதிரியாக்கம் மற்றும் கணிப்பு	HW	அபாயகரமான கழிவுகள்

5	SE	<ul style="list-style-type: none"> நீர்நிலை பண்புகளின் பகுப்பாய்வு மற்றும் விளக்கம் 	திருமதி. அனிதா K.	
6	EB	<ul style="list-style-type: none"> தாவரங்கள் மற்றும் விலங்கினங்களின் அடிப்படை தரவு சேகரிப்பு. 	திருமதி. அமிர்தம்	
		<ul style="list-style-type: none"> IUCN பட்டியலின்படி அரிதான, அழிந்து வரும் மற்றும் அச்சுறுத்தலுக்கு உள்ளான இனங்கள் என அடையாளப்படுத்துதல். 	திரு. அழகப்பா மோசஸ்	
7	RH	<ul style="list-style-type: none"> தாவரங்கள் மற்றும் விலங்கினங்கள் மீதான திட்டத்தின் தாக்கம். பசுமை அரண் வளர்ச்சிக்கான இனங்களை பரிந்துரைத்தல். 	திரு. N. செந்தில்குமார்	
			திரு. S. பாவெல்	
			திரு. J. R. விக்ரம் கிருஷ்ணா	
8	LU	<ul style="list-style-type: none"> அபாயங்கள் மற்றும் அபாயகரமான பொருட்களின் அடையாளம் 	திரு. A அல்லிமுத்து	
9	NV	<ul style="list-style-type: none"> அபாயங்கள் மற்றும் விளைவுகள் பகுப்பாய்வு 	திரு. A. ஜெகநாதன்	
10	AQ	<ul style="list-style-type: none"> பாதிப்பு மதிப்பீடு 	திரு. N. செந்தில்குமார்	
11	SC	<ul style="list-style-type: none"> அவசரகால ஆயத்த திட்டம் தயாரித்தல் 	முனைவர். M. இப்திகார் அகமது	
12	SHW	<ul style="list-style-type: none"> பாதுகாப்பு மேலாண்மை திட்டம். 	திரு. A. ஜெகநாதன்	
			திரு. J. R. விக்ரம் கிருஷ்ணா	

இந்தத் திட்டத்தில் ஈடுபட்டுள்ள குழு உறுப்பினர்களின் பட்டியல்

Sl.No.	செயல்பாட்டு பகுதி	ஈடுபாடு	நிபுணரின் பெயர்	கையொப்பம்
1	திரு. S. நாகமணி	AP; GEO; AQ	<ul style="list-style-type: none"> FAE உடன் தள வருகை காற்று மாசுபாட்டின் ஆதாரங்கள், அதன் தாக்கம் மற்றும் கட்டுப்பாட்டு நடவடிக்கைகளை பரிந்துரைக்கும் உள்ளீடுகள் மற்றும் FAE க்கு உதவுதல் புவியியல் அம்சங்களில் உள்ளீடுகளை வழங்கவும் பகுப்பாய்வு செய்து உள்ளீடுகளை வழங்குதல் மற்றும் வானிலை தரவு, உமிழ்வு மதிப்பீடு, AERMOD மாதிரியாக்கம் மற்றும் கட்டுப்பாட்டு நடவடிக்கைகளை பரிந்துரைத்தல் 	

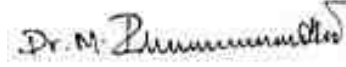
			ஆகியவற்றுடன் FAE க்கு உதவுதல்	
2	திரு. விஸ்வநாதன்	AP; WP; LU	<ul style="list-style-type: none"> ▪ FAE உடன் தள வருகை ▪ காற்று மாசுபாட்டின் ஆதாரங்கள், அதன் தாக்கம் மற்றும் கட்டுப்பாட்டு நடவடிக்கைகளை பரிந்துரைக்கும் உள்ளீடுகள் மற்றும் FAE க்கு உதவுதல் ▪ நீர் மாசுபாட்டின் ஆதாரங்கள், அதன் தாக்கங்கள் மற்றும் கட்டுப்பாட்டு நடவடிக்கைகளை பரிந்துரைத்தல் ஆகியவற்றில் FAE க்கு உதவுதல் ▪ நில பயன்பாட்டு வரைபடங்களை தயாரிப்பதில் FAE க்கு உதவுதல் 	
3	திரு. சந்தோஷ்குமார்	GEO; SC	<ul style="list-style-type: none"> ▪ FAE உடன் தள வருகை ▪ புவியியல் அம்சங்களில் உள்ளீடுகளை வழங்கவும் ▪ வளங்கள் மற்றும் இருப்புக் கணக்கீடு மற்றும் உற்பத்தித் திட்டம் மற்றும் கருத்தியல் திட்டத்தைத் தயாரிப்பதில் உதவுதல் ▪ உள்ளீடுகளை வழங்குதல் மற்றும் FAE க்கு மண் பாதுகாப்பு முறைகள் மற்றும் பாதிப்புகளை அடையாளம் காண உதவுதல் 	
4	திரு உ. மாமகேஸ்வரன்	GEO	<ul style="list-style-type: none"> ▪ FAE உடன் தள வருகை ▪ புவியியல் அம்சங்களில் உள்ளீடுகளை வழங்கவும் ▪ வளங்கள் மற்றும் இருப்புக் கணக்கீடு மற்றும் உற்பத்தித் திட்டம் மற்றும் கருத்தியல் திட்டத்தைத் தயாரிப்பதில் உதவுதல் 	
5	திரு. அ. அல்லிமுத்து	SE	<ul style="list-style-type: none"> ▪ FAE உடன் தள வருகை ▪ தரவு சேகரிப்பில் FAE க்கு உதவுங்கள் ▪ முதன்மை மற்றும் இரண்டாம் நிலை தரவுகளை பகுப்பாய்வு 	

			செய்வதன் மூலம் உள்ளீடுகளை வழங்கவும்	
6	திரு. எஸ். இளவரசன்	LU; SC	<ul style="list-style-type: none"> ▪ FAE உடன் தள வருகை ▪ நில பயன்பாட்டு வரைபடங்களை தயாரிப்பதில் FAE க்கு உதவுதல் ▪ உள்ளீடுகளை வழங்குதல் மற்றும் FAE க்கு மண் பாதுகாப்பு முறைகள் மற்றும் பாதிப்புகளை அடையாளம் காண உதவுதல் 	
7	திரு. வடிவேல்	HG	<ul style="list-style-type: none"> ▪ FAE உடன் தள வருகை ▪ FAE உதவி & நீர்நிலை பண்புகள், நிலத்தடி நீர் மட்டம்/அட்டவணை ஆகியவற்றில் உள்ளீடுகளை வழங்குதல் ▪ நிலத்தடி நீர் ரீசார்ஜ் மற்றும் பம்பு சோதனை, ஓட்ட விகிதம் நடத்தும் முறைகளுக்கு உதவுதல் 	
8	திரு. தினேஷ்	NV	<ul style="list-style-type: none"> ▪ FAE உடன் தள வருகை ▪ FAE க்கு உதவுதல் மற்றும் முன்மொழியப்பட்ட சுரங்க நடவடிக்கைகளால் ஏற்படும் பாதிப்புகள் குறித்த உள்ளீடுகளை வழங்குதல் மற்றும் தணிப்பு நடவடிக்கைகளை பரிந்துரைத்தல் ▪ முன்கணிப்பு மாதிரியாக்கத்துடன் FAEக்கு உதவுங்கள் 	
9	திரு. பன்னீர் செல்வம்	EB	<ul style="list-style-type: none"> ▪ FAE உடன் தள வருகை ▪ அடிப்படை தரவு சேகரிப்பில் FAE க்கு உதவுங்கள் ▪ உள்ளீடுகளை வழங்குதல் மற்றும் தாவரங்கள் மற்றும் விலங்கினங்களின் லேபிளிங்கிற்கு உதவுதல் 	
10	திருமதி நதியா	EB	<ul style="list-style-type: none"> ▪ FAE உடன் தள வருகை ▪ அடிப்படை தரவு சேகரிப்பில் FAE க்கு உதவுங்கள் ▪ உள்ளீடுகளை வழங்குதல் மற்றும் தாவரங்கள் மற்றும் 	

அங்கீகாரம் பெற்ற ஆலோசகர் அமைப்பின் தலைவரால் பிரகடனம்

டாக்டர். M. இஃப்திகார் அகமது எனும் நான், நிர்வாகப் பங்குதாரர், ஜியோ எக்ஸ்ப்ளோரேஷன் மற்றும் மைனிங் சொல்யூஷன்ஸ், மேற்கூறிய செயல்பாட்டுப் பகுதி வல்லுநர்கள் மற்றும் குழு உறுப்பினர்களைக் கொண்டு தமிழ்நாட்டின் தூத்துக்குடி மாவட்டம் தூத்துக்குடி தாலுகாவில் உள்ள மேலதட்டப்பாறை கிராமத்தில் 7.03.5 பரப்பளவு கொண்ட சாதாரண கல் மற்றும் கிராவல் குவாரி திட்டத்திற்கான EIA/EMP அறிக்கை தயாரிக்கப்பட்டுள்ளது. EIA ஆய்வில் அளிக்கப்பட்ட தகவல்கள் உண்மையானவை என்றும், நமது அறிவுக்கு எட்டிய வரையில் சரியானவை என்றும் சான்றளிக்கப்பட்டுள்ளது.

கையொப்பம் மற்றும் தேதி:



பெயர்:

முனைவர். M. இஃப்திகார் அகமது

பதவி:

நிர்வாக பங்குதாரர்

EIA ஆலோசகர் அமைப்பின் பெயர்:

M/s. ஜியோ எக்ஸ்ப்ளோரேஷன் அண்டு மைனிங்
சொல்யூசன்ஸ்

NABET சான்றிதழ் எண் &

வெளியீட்டு தேதி

NABET/EIA/2225/RA0276 Dated: 20-2-2023

06.08.2025 வரை