

**BEFORE THE NATIONAL GREEN TRIBUNAL  
SOUTHERN ZONE AT CHENNAI.**

**Original Application No.216 of 2021 (SZ)**

C. Rajamani,  
S/o. Mr. Chidambaram,  
No.12/61, 1<sup>st</sup> Street,  
Kamaraj Avenue,  
Adyar, Chennai – 600 020.

...Applicant

**Vs**

The Tamil Nadu Pollution Control Board,  
Rep. by its Chairman,  
No. 76, Mount Road, Guindy,  
Chennai, Tamil Nadu - 600 032 & 3 others.

...Respondents

**INDEX**

<b>S.No</b>	<b>Description</b>	<b>Page No.</b>
<b>1.</b>	<b>JOINT COMMITTEE REPORT WITH RESPECT TO THE NGT (SZ) ORDER DATED:29.10.2021 IN O.A.NO.216 OF 2021 FILED BY THIRU. C.RAJAMANI AGAINST TNPCB &amp; OTHERS.</b>	<b>1 - 12</b>

Filed by  
Thiru.S. Sai Sathya Jith,  
Advocate, Chennai



**JOINT COMMITTEE REPORT SUBMITTED TO HON'BLE NATIONAL GREEN TRIBUNAL WITH RESPECT TO ORDER DATED.29.10.2021 IN O.A.NO.216 OF 2021 (SZ) FILED BY THIRU.C.RAJAMANI, CHENNAI BEFORE HON'BLE NATIONAL GREEN TRIBUNAL(SZ)**

Hon'ble NGT(SZ) in their order dated.29.10.2021 in O.A.No.216 of 2021 (SZ) filed by Thiru.C.Rajamani vide para no.6 & 7 has directed the following:

**Para (6):**

"In order to ascertain the genuineness of the allegations made in the application, we feel it appropriate to appoint a joint committee consisting of (1) The District Collector, Kanyakumari District, or a Senior Officer not below the rank of Assistant Collector / Sub Divisional Magistrate as deputed by the District Collector, (2) The Assistant Director of Geology & Mining, Kanyakumari District and (3) The District Environmental Engineer, Tamilnadu Pollution Control Board (TNPCB), Kanyakumari District to inspect the area in question and submit a factual as well as action taken report if there is any violation found".

**Para(7):**

The Committee is directed to ascertain as to :

- i. Whether the respondents 6 and 7 are having necessary Environmental Clearance (EC) / Permissions required under the environmental Laws,
- ii. Whether the respondents 6 and 7 are conducting the quarrying strictly in accordance with the provisions of the Mines and Minerals (Development and Regulation) Act, 1957 and Tamil Nadu Minor Mineral concession Rules, 1956 and if there is any violations found, what is the nature of action taken against them,
- iii. Whether there was any excess mining done by the respondents 6 and 7 and if so, what is the quantity, assess the Environmental Compensation (EC) for the excess mining done, apart from realising the royalty and penalty as per the Mines and Minerals (Development and Regulation) Act, 1957 and Tamil Nadu Minor Mineral Concession Rules, 1956.
- iv. Whether the respondents 6 and 7 have provided necessary pollution control mechanism to arrest the dust and sound pollution if any, arising out of the operation of the unit and if not, what is the nature of steps to be taken by them to mitigate the situation,
- v. Whether the quarrying confirms the siting criteria as per Mines and Minerals (Development and Regulation) Act, 1957 and Tamil Nadu Minor Mineral Concession Rules, 1956.

The Joint Committee is also directed to submit the report to this Tribunal on or



and not in the form of Image PDF along with necessary hardcopies to be produced as per rules.

Accordingly, Joint Committee was constituted vide District Collector's Proc. No. RC.No. F.NGT/DEE/TNPCB/NGL/2021 dated 12/11/2021 (Copy submitted) comprising of the following members.

- 1 The Revenue Divisional Officer,  
Nagercoil
- 2.. The Assistant Director, (Geology & Mining)  
Kanyakumari District.
3. The District Environmental Engineer,  
Tamil Nadu Pollution Control Board,  
Nagercoil

The Joint Committee inspected the complaint site in S.F.No.186/4, Kulasekarapuram Village, Agastheeswaram Taluk, Kanyakumari District on 17/11/2021.

The Deputy Director, Geology & Mining, Kanyakumari District, vide Letter R.C.No. 305/G&M/2021 dt. 20/12/21 has furnished the following.

“ As per the proceedings of the District Collector in Rc.No. 15/G&M/2017 dated 16/09/2021, permission had been granted to the 6<sup>th</sup> respondent to the case in O.A.No. 216 of 2021 (SZ) Chennai to remove and utilize 4000 cubic meters or 1333 units of stone available as a small dome measuring 25 meters length, 20 meters width and 8 meters height in patta S.F.No. 186/4 of Kulasekarapuram Village, Agastheeswaram Taluk of Kannyakumari District for a period of 30 days from 20/09/2021 to 19/10/2021 on payment of seigniorage fees. The said permission is intended by the 6<sup>th</sup> respondent for domestic consumption and to clear the space for construction of houses.


The 6<sup>th</sup> respondent cum joint pattadhar of S.F.No. 186/4 of Kulasekarapuram Village quarried 550 units or 1650 cbm of stones within the permission period and consumed it on payment of Rs. 97,350/- (Rupees Ninety Seven thousand three hundred and fifty only). Since the 6<sup>th</sup> respondent quarried and removed only 550 units of rough stone as against the permitted quantity of 4000 cbm, it is construed that there are no excess quarrying of rough stone from the subject area”.


Accordingly, the Joint Committee submitted the following..


- i) It is not a quarrying industry so that the procedure of obtaining mining plan, Environmental Clearance, mining lease to be executed with Department of Geology & Mining are not required.
- ii) The 6<sup>th</sup> respondent had removed the stone for clearing the space over an extent of 12 cents of patta land in S.F. No. 186/4 of Kulasekarapuram Village, Agastheeswaram Taluk, Kanyakumari District for construction of building with a

permission as obtained from District Collector's Proc. No. R.C. No. 15/G&M/2017 dated 16/09/2021

- iii) Since, the 6<sup>th</sup> respondent quarried and removed only 1650m<sup>3</sup> of rough stone as against the permitted quantity of 4000m<sup>3</sup>, there is no excess quarrying of stone from the subject area.
- iv) No spreading of dust emission over the subject area was noticed during Committee inspection. No cracks/damages were also observed in the adjoining house due to quarrying/removal of rough stone taken place.
- v) .Permission granted to the 6<sup>th</sup> respondent is intended for domestic purpose and to clear the space for construction of houses and hence siting criteria of Tamilnadu Minor Mineral Concession Rules are not applicable.

  
Thiru.K.Sethuramalingam,  
Revenue Divisional officer,  
Nagercoil  
**Member,Joint Committee**

  
28/12/2021.  
Thiru.G.Gurusamy,  
Deputy Director,  
Geology & Mining,  
Nagercoil  
**Member,Joint Committee**

  
Tmt.C.Suyambu Thangarani,  
District Environmental Engineer,  
Tamilnadu Pollution Control Board,  
Nagercoil.  
**Member,Joint Committee**







**PROCEEDINGS OF THE DISTRICT COLLECTOR, KANYAKUMARI DISTRICT**

**PRESENT : THIRU. M. ARVIND, I.A.S.,**

**RC.NO.F.NGT/DEE/TNPCB/NGL/2021 DT. .11.2021**

Sub : Hon'ble National Green Tribunal (Southern Zone), Chennai  
Original Application No.216 of 2021 – Joint Committee  
constituted – Regarding.

Ref : Hon'ble NGT (SZ) Order dated.29.10.2021 in Original  
Application No.216 of 2021 filed by Thiru.C.Rajamani Vs  
Tamilnadu Pollution Control Board represented by its  
Chairman, Chennai and others.

**ORDER:**

In compliance with the Hon'ble NGT(SZ) Order dated.29.10.2021 in Original Application No.216 of 2021 filed by Thiru.C.Rajamani Vs Tamilnadu Pollution Control Board, represented by its Chairman, Chennai and others, the Joint Committee is formed as below:

Sl.No	Members of the Committee
1.	The District Collector, Kanyakumari District (or) A Senior Officer not below the rank of Assistant Collector / Sub Divisional Magistrate as deputed by the District Collector. <i>RDO, Nagercoil</i>
2.	The Assistant Director (Geology & Mining), Kanyakumari District.
3.	The District Environmental Engineer, Tamilnadu Pollution Control Board, Nagercoil.

The committee is directed to ascertain as to:

- I. Whether the respondents 7 and 8 are having necessary Environmental Clearance (EC) / Permissions required under the Environmental Laws.
- II. Whether the respondents 7 and 8 are conducting the quarrying strictly in accordance with the provisions of the Mines and Minerals (Development and Regulation) Act, 1957 and Tamilnadu Minor Mineral Concession Rules, 1956 and if there is any violations found, what is the nature of action taken against them.


III. Whether there was any excess of Mining done by the respondents 7 and 8 and if so, what is the quantity, assess the Environmental Compensation (EC) for the excess Mining done, apart from realizing the royalty and penalty as per the Mines and Minerals (Development and Regulation) Act, 1957 and Tamilnadu Minor Mineral Concession Rules, 1956.

IV. Whether the respondents 7 and 8 have provided necessary pollution control mechanism to arrest the dust and sound pollution if any, arising out of the operation of the unit and if not, what is the nature of steps to be taken by them to mitigate the situation.

V. Whether the quarrying confirms the siting criteria as per the Mines and Minerals (Development and Regulation) Act, 1957 and Tamilnadu Minor Mineral Concession Rules, 1956.

Also, Hon'ble NGT(SZ) order dated 29.10.2021 in I.A.No.165 of 2021(SZ) in O.A.No.216 of 2021 directed to delete the 3<sup>rd</sup> respondent / The Chief Conservator of Forests, Ministry of Environment and Forest and Climate Change ( MoEF & CC) from the respondent list. In view of deletion of 3<sup>rd</sup> respondent, respondents 7 and 8 became 6<sup>th</sup> and 7<sup>th</sup> respondents so that respondents 7 & 8 will be read as 6 and 7. (Copy of order dt.29.10.2021 in I.A.No.165 of 2021 is submitted).

The Joint Committee is directed to submit the report to the Hon'ble NGT (SZ) on or before 30.11.2021.

  
District Collector,  
Kanniyakumari District

6/11/21

(2/2)

To

All the Concerned Members.



கன்னியாகுமரி மாவட்ட ஆட்சித்தலைவர் அவர்களின் செயல்முறைகள்  
முன்னிலை : திரு.மா.அரவிந்த், இ.ஆ.ப.,

ந.க.எண்: 15/புமச./2017

நாள்: 16.09.2021

பொருள்: கனிமம் மற்றும் சுரங்கம் - கன்னியாகுமரி மாவட்டம் - அகஸ்தீஸ்வரம் வட்டம் - குலசேகரபுரம் கிராமம் புலஎண். 186/4 29 சென்ட் நிலத்தில் - வீடுகட்ட இடையூறாக உள்ள பாறைகளை அகற்றி வெளியே கொண்டு செல்ல அனுமதி வழங்கி உத்தரவிடப்படுகிறது.

- பார்வை:
1. திரு. Y.சொர்ணப்பன், குலசேகரபுரம் என்பவரது மனு நாள்: 19.01.2017.
  2. வட்டாட்சியர், அகஸ்தீஸ்வரம் அவர்களின் ந.க.எண். அ/1/12968/2016, நாள். 17.02.2017.
  3. உதவி இயக்குநர்(பொ), புவியியல் மற்றும் சுரங்கத்துறை, கன்னியாகுமரி அவர்களின் புலத்தணிக்கை நாள்: 03.02.2021.
  4. மாவட்ட ஆட்சித் தலைவர் அவர்களின் செயல்முறை ஆணை ந.க.எண். 15/புமச./2017, நாள். 16.07.2021.
  5. திரு. Y.சொர்ணப்பன், குலசேகரபுரம் என்பவரது மனு நாள்: 08.09.2021.

ஆணை:

கன்னியாகுமரி மாவட்டம், அகஸ்தீஸ்வரம் வட்டம், குலசேகரபுரம் கிராமம், புலஎண் 186/4-ல் 29 சென்ட் நிலத்தில் வீடு கட்ட இடையூறாக உள்ள பாறைகளை அகற்ற அனுமதி வழங்குமாறு திரு. Y.சொர்ணப்பன், குலசேகரபுரம் என்பவர் பார்வை-1-ல் காணும் விலாசப்பத்தின் மூலம் கேட்டுக்கொண்டுள்ளார்.

இது தொடர்பாக வட்டாட்சியர், அகஸ்தீஸ்வரம் அவர்கள் பார்வை 2-ல் காணும் அறிக்கையில் அகஸ்தீஸ்வரம் வட்டம் குலசேகரபுரம் கிராமம் புலஎண் 186/4-ல் 14.500 சென்ட் நிலம் திரு. சொர்ணப்பன் பெயரிலும், புலஎண்.186/4-ல் 7 ¼ சென்ட் நிலம் திரு.மாவதன் பெயரிலும், புலஎண். 186/4ல் 7 ¼ சென்ட் நிலம் திரு. எட்வின் பெயரிலும் கூட்டுப்பட்டாவாக பதிவாகியுள்ளது என்றும், மேற்படி புல எண்ணில் மொத்தம் உள்ள 29 சென்ட் நிலத்தில் 12 சென்ட் நிலம் முழுவதும் பாறை மற்றும் உருளை சுற்களால் ஆனது என்றும், மேற்படி பாறைகளை உளி வைத்து உடைப்பதனால் வெடித்து சிதறி விடுவதற்கான வாய்ப்புகள் மிகவும் குறைவாகவே காணப்படுகிறது என்றும், வெடிப்பு



விழுந்து காணப்படும் பாறைகளை உளி வைத்து உடைத்து உடைக்கப்பட்ட துண்டுகளை பொக்லைன் உதவியுடன் கீழே இறக்கி கொண்டு வருவதாக மனுதாரர்கள் மூவரும் வாக்குமூலம் அளித்துள்ளனர் என்றும், எந்த ஒரு சூழ்நிலையிலும் பாறையின் அருகாமையில் உள்ள குடியிருப்புகளுக்கு ஆபத்து ஏற்படா வண்ணம் பாறைகளை உளி வைத்து மட்டுமே உடைப்போம் என்றும் வெடிமருந்து பயன்படுத்த மாட்டோம் என்றும் வாக்குமூலத்தில் தெரிவித்துள்ளனர் என்றும், புலஎண் 186/4-ல் உள்ள 29 சென்ட் நிலத்தில் நால்வழிச்சாலைக்காக சொர்ணப்பன் என்பவரது நிலத்திலிருந்து 1.400 சென்ட் நிலம் ஆர்ஜிதம் செய்யப்பட்டு, புலஎண் 186/4ஏ என மாற்றம் செய்யப்பட்டுள்ளது என்றும் 1.400 சென்ட் போக இப்புலத்தில் 27.600 சென்ட் மட்டுமே தற்போது உள்ளது என்றும், புல எண்.186/4ஏ - லிருந்து சுமார் 100 அடி தூரத்தில் தாழ் மின்னழுத்த கம்பிகள் செல்கிறது என்றும், பாறை உடைக்க உத்தேசிக்கப்பட்ட இடத்திலிருந்து குடியிருப்புகள் இருக்கும் இடத்திற்கும் இடையே சுமார் 30 அடிதொலைவு உள்ளது என்றும், பாறை உடைக்க அனுமதி கோரியது தொடர்பாக குலசேகரம் கிராம நிர்வாக அலுவலகத்தில் "அ1" 24.01.2017-ல் விளம்பரம் செய்யப்பட்டதில் பொதுமக்களிடமிருந்து ஆட்சேபணை ஏதும் பெறப்படவில்லை என்றும் தெரிவித்து அகஸ்தீஸ்வரம் வட்டம் குலசேகரபுரம் கிராமம் புலஎண் 186/4ஏ -ல் உள்ள 29 சென்ட் நிலத்தில் வீடு கட்ட இடையூறாக உள்ள பாறை மற்றும் உருளை கற்களை உளி வைத்து உடைக்க அனுமதி வழங்கலாம் என பரிந்துரை செய்துள்ளார்.

உதவி இயக்குநர்(பொ), புவியியல் மற்றும் சுரங்கத்துறை அவர்கள் பார்வை 3-ல் காணும் அறிக்கையில், அகஸ்தீஸ்வரம் வட்டம் குலசேகரபுரம் கிராமம் புலஎண் 186/4-ல் உள்ள 29 சென்ட் நிலத்தில் 12 சென்ட் இடம் முழுவதும் பாறை கற்களாக காணப்படுகிறது என்றும், மேற்படி புலங்களில் உள்ள அப்புறப்படுத்த வேண்டிய பாறைகள் சுமார் 1333 யூனிட் (25மீx20மீx8மீ (slope average height)=4000கனமீட்டர்) அளவிற்கும் உள்ளது என்றும், மனுதாரர் குலசேகரபுரம் ஊராட்சியிடமிருந்து வரைபட அனுமதி பெற விண்ணப்பித்ததில் மேற்படி புலத்திலுள்ள பாறையை உடைத்து அகற்றிய பின்னரே வரைபட அனுமதி வழங்க முடியும் என ஊராட்சி அலுவலர் தெரிவித்துள்ளார் எனவும் தெரிவித்து, குலசேகரபுரம் கிராமம் புலஎண் 186/4ஏ-லிருந்து 12 சென்ட் நிலத்தில் உள்ள பாறைகளை அருகாமையில் உள்ள குடியிருப்புகளுக்கு பாதிப்பு ஏற்படாதவாறு வெடிமருந்து பயன்படுத்தாமல் உளி மற்றும் இயந்திரங்களை பயன்படுத்தி உரிய சீனியரேஜ் கட்டணம் செலுத்தி அகற்ற அனுமதி வழங்கலாம் என பரிந்துரை செய்துள்ளார்.



எனவே, வட்டாட்சியர், மற்றும் உதவி இயக்குநர்(பொ), புலியியல் மற்றும் சுரங்கத்துறை அவர்களின் பரிந்துரைகளின் பேரில் கன்னியாகுமரி மாவட்டம், அகஸ்தீஸ்வரம் வட்டம் குலசேகரபுரம் கிராமம் புலனண் 186/4ஏ 12 சென்ட் நிலத்தில் வீடு கட்ட இடையூறாக உள்ள பாறைகளை அருகாமையில் உள்ள குடியிருப்புகளுக்கு பாதிப்பு ஏற்படாதவாறு, வெடிமருந்து பயன்படுத்தாமல் உளி மற்றும் இயந்திரங்களை பயன்படுத்தி உரிய சீனியரேஜ் கட்டணம் செலுத்தி அகற்ற 30 நாட்களுக்கு மட்டும் அனுமதி வழங்கி உத்தரவிடப்படுகிறது.

நிபந்தனைகள்:

1. அருகிலுள்ள குடியிருப்புகள் மற்றும் நிலத்திற்கு எவ்வித சேதாரமும் ஏற்படாத வகையில் பாறைகளை உடைக்க வேண்டும்.
2. புலியியல் மற்றும் சுரங்கத்துறையிடம் உரிய அனுமதி சீட்டு (Transport permit) மற்றும் நடைச்சீட்டு (Despatch slip) பெற்று மண் மற்றும் கல்லை எடுத்துச் செல்ல வேண்டும்.
3. கல்லை அகற்றும் பணி முடிந்தவுடன் உதவி இயக்குநர், புலியியல் மற்றும் சுரங்கத்துறை அலுவலகத்திற்கு தகவல் தெரிவிக்க வேண்டும்.
4. வெடிமருந்துகளை பயன்படுத்தாமல் உளி மற்றும் இயந்திரங்கள் மூலம் மட்டுமே பாறைகளை உடைக்க வேண்டும்.
5. இந்த அனுமதி 20.09.2021 முதல் 19.10.2021 வரை மட்டுமே செல்லத்தக்கதாகும்.

ஒம்/-மா.அரவிந்த்  
நாள். 16.09.2021  
மாவட்ட ஆட்சித்தலைவர்,  
கன்னியாகுமரிமாவட்டம்.

/உண்மைநகல் /உத்தரவுப்படி/

17/9/21 3/3

மாவட்ட ஆட்சித்தலைவருக்காக  
கன்னியாகுமரிமாவட்டம்

5/3  
17/9/21

பெறுநர்  
திரு. Y.சொர்ணப்பன்,  
த/பெ. ஏசுதாஸ்,  
இலங்காமணிபுரம்,  
குலசேகரபுரம் அஞ்சல்,  
கன்னியாகுமரிமாவட்டம்.

நகல்:

1. காவல் கண்காணிப்பாளர், கன்னியாகுமரி
2. வருவாய் கோட்டாட்சியர், நாகர்கோவில்
3. வட்டாட்சியர், அகஸ்தீஸ்வரம்





From

Thiru. G.Gurusamy, M.Sc.,  
Deputy Director,  
Geology and Mining,  
Kanniyakumari District,  
@Nagercoil.

To

The District Environmental Engineer,  
Tamil Nadu Pollution Control Board,  
318/46-A, Water Tank Road,  
Nagercoil - 629 001.

Rc.No.305/G&M/2021, Dated: 20.12.2021

Sir,




Sub: Mines and minerals - Kanniyakumari District -  
Hon'ble National Green Tribunal (SZ) Chennai -  
OA 216 of 2021- filed by thiru. C.Rajamani  
regarding quarrying of stone in patta land  
S.F.No.186/4 of Elankamanipuram - hamlet of  
Kulasekarapuram Village - Agatheeswaram Taluk  
of Kanniyakumari District - details requested on  
excess quarrying - furnished - Reg.

Ref: The District Environmental Engineer, Tamil Nadu  
Pollution Control Board, Nagercoil Lr.No.  
DEE/TNPCB NGL/ NGT O.A. No.216 of 2021  
dated. 13.11.2021.

I request the above reference may please be perusal.

2) As per the proceedings of the District Collector in Rc.No.  
15/G&M/2017 dated. 16.09.2021, permission had been granted to the  
6<sup>th</sup> respondent to the case in O.A.No.216 of 2021 (SZ) Chennai to remove  
and utilize 4000 cubic meters or 1333 units of stone available as a small  
dome measuring 25 meters length, 20 meters width and 8 meters height  
in patta S.F.No.186/4 of Kulasekarapuram Village, Agastheeswaram  
Taluk of Kanniyakumari District for a period of 30 days from 20.09.2021  
to 19.10.2021 on payment of seigniorage fees. The said permission is  
intended by the 6<sup>th</sup> respondent for domestic consumption and to clean  
the space for construction of houses.

3) The 6<sup>th</sup> respondent cum joint pattadhar of S.F.No. 186/4 of Kulasekarapuram Village quarried 550 units or 1650 cbm of stones within the permission period and consumed it on payment of Rs. 97,350 (Rupees Ninety seven thousand three hundred and fifty only). Since the 6<sup>th</sup> respondent quarried and removed only 550 units of roughstone as against the permitted quantity of 4000 cbm, it is constructed that there are no excess quarrying of roughstone from the subject area.

  
20/12/2024  
Deputy Director  
Geology and mining  
Kanniyakumari District



**BEFORE THE NATIONAL GREEN  
TRIBUNAL  
SOUTHERN ZONE AT CHENNAI.**

**Original Application No.216 of 2021  
(SZ)**

C. Rajamani,  
S/o. Mr. Chidambaram,  
No.12/61, 1<sup>st</sup> Street,  
Kamaraj Avenue,  
Adyar, Chennai – 600 020.

...Applicant

**Vs**

The Tamil Nadu Pollution Control  
Board, Rep. by its Chairman,  
No. 76, Anna Salai, Guindy,  
Chennai, Tamil Nadu - 600 032 & ors.

...Respondents

**JOINT COMMITTEE REPORT WITH  
RESPECT TO THE NGT (SZ)  
ORDER DATED:29.10.2021 IN  
O.A.NO.216 OF 2021 FILED BY  
THIRU. C.RAJAMANI AGAINST  
TNPCB & OTHERS**

**Advocate for Respondent: TNPCB  
Thiru.S. Sai Sathya Jith,  
Advocate, Chennai.**

**Date: 04.01.2022.**

**Date of hearing on:25.01.2022**

